



Statistik Daerah Kecamatan Bekasi Timur 2014



**STATISTIK DAERAH
KECAMATAN BEKASI TIMUR
2014**

<https://bekasikota.bekasiprov.go.id>

STATISTIK DAERAH KOTA BEKASI 2014

No. Katalog : 1101002.3275.040

No.Publikasi: 3275.1427

Ukuran Buku: 17,6cmx25 cm

Jumlah Halaman: 18 halaman

Naskah:

Koordinator Statistik Kecamatan Bekasi Timur

GambarKulit:

Koordinator Statistik Kecamatan Bekasi Timur

DiterbitkanOleh:

Badan Pusat Statistik Kota Bekasi

Boleh dikutip dengan menyebut sumbernya



Kata Pengantar



Publikasi **Statistik Daerah Kecamatan Bekasi Timur 2014** diterbitkan oleh Badan Pusat Statistik Kota Bekasi yang berisi berbagai data dan informasi terpilih seputar Kecamatan Bekasi Timur. Publikasi ini memberikan gambaran umum dari informasi terpilih yang dianalisis secara sederhana untuk membantu pengguna data memahami perkembangan pembangunan serta potensi yang ada di Kecamatan Bekasi Timur.

Publikasi **Statistik Daerah Kecamatan Bekasi Timur 2014** diterbitkan untuk melengkapi publikasi-publikasi statistik yang sudah terbit secara rutin setiap tahun. Berbeda dengan publikasi-publikasi yang sudah ada, publikasi ini lebih menekankan pada analisis.

Materi yang disajikan dalam **Statistik Daerah Kecamatan Bekasi Timur 2014** memuat berbagai informasi atau indikator terpilih yang terkait dengan pembangunan di berbagai sektor di Kecamatan Bekasi Timur. Diharapkan publikasi ini dapat menjadi bahan rujukan/kajian dalam perencanaan dan evaluasi kegiatan pembangunan.

Kritik dan saran konstruktif dari berbagai pihak sangat kami harapkan untuk penyempurnaan penerbitan mendatang. Semoga publikasi ini mampu memenuhi tuntutan kebutuhan data statistik, baik oleh instansi/dinas pemerintah, swasta, kalangan akademisi maupun masyarakat luas.

Bekasi, November 2014
Kepala BPS Kota Bekasi,

Slamet Waluyo, S.Si



Daftar Isi

Kata Pengantar	iii
Daftar Isi	iv
Daftar Tabel	v
Daftar Gambar dan Grafik	vi
Geografi dan Topografi	1
Pemerintahan	2
Penduduk	3
Pendidikan	4
Kesehatan	5
Sosial	6
Industri Pengolahan	7
Hotel dan Restoran	8
Perdagangan	9
PDRB	10

Daftar Tabel

Tabel 1.	<i>Letak Geografis Kelurahan-kelurahan di Bekasi Timur</i>	1
Tabel 2.	<i>Jumlah RT dan RW di Kecamatan Bekasi Timur 2013</i>	2
Tabel 3.	<i>Jumlah Penduduk Kecamatan Bekasi Timur 2013</i>	3
Tabel 4.	<i>Jumlah Lembaga Pendidikan Ketrampilan di Kecamatan Bekasi Timur 2013</i>	4
Tabel 5.	<i>Jumlah hotel dan restoran di Kecamatan Bekasi Timur 2013</i>	8
Tabel 6.	<i>PDRB Kecamatan Bekasi Timur Atas Dasar Harga Berlaku Dan Konstan Tahun 2013</i>	10



Daftar Gambar dan Grafik

Grafik 1.	Jarak dari kantor lurah ke kantor camat dan walikota	2
Grafik 2.	Piramida penduduk kecamatan Bekasi Timur 2013	3
Grafik 3.	Jumlah lembaga pendidikan di Kec. Bekasi Timur	4
Grafik 4.	Fasilitas Kesehatan di Kec. Bekasi Timur 2013	5
Grafik 5.	Jumlah posyandu di Kec. Bekasi Timur 2013	5
Grafik 6.	Data Tahapan Keluarga kec. Bekasi Timur	6
Grafik 7.	Status gizi balita di Bekasi Timur 2013	6
Grafik 8.	Persentase industri kecil dan menengah menurut kelurahan di kec. Bekasi Timur	7
Grafik 9.	Jumlah industri kecil dan menengah menurut jenis industri di Ke. Bekasi Timur 2013	7
Grafik 10.	Persentase ijin pemanfaatan lahan di kec. Bekasi Timur tahun 2013	9
Grafik 11.	Jumlah minimarket di Kec. Bekasi Timur 2013	9
Grafik 12.	Distribusi Persentase PDRB kec. Bekasi Timur 2013	10

GEOGRAFI DAN TOPOGRAFI

Bekasi Timur memiliki koordinat antara 107.04 – 107.27 Bujur Timur dan 6.44 – 6.67 Lintang Selatan dengan Kelurahan Margahayu merupakan wilayah yang terluas

1

Kecamatan Bekasi Timur memiliki luas wilayah 12,78 km² atau 6,41 persen dari luas Kota Bekasi. Terletak antara 6,44° - 6,67° Lintang Selatan dan 107,04° - 107,27° Bujur Timur dengan ketinggian 19 meter dari permukaan laut. Iklim di kecamatan Bekasi Timur selama tahun 2012 cenderung panas dengan suhu rata-rata 24 - 33 derajat celcius.

Kecamatan Bekasi Timur terbagi atas 4 kelurahan. Wilayah terluas terdapat di Kelurahan Margahayu, sedangkan wilayah yang paling kecil terdapat di Kelurahan Durenjaya dan arenjaya. Diperkirakan setiap kelurahan berada pada kemiringan lahan kurang dari 15°.

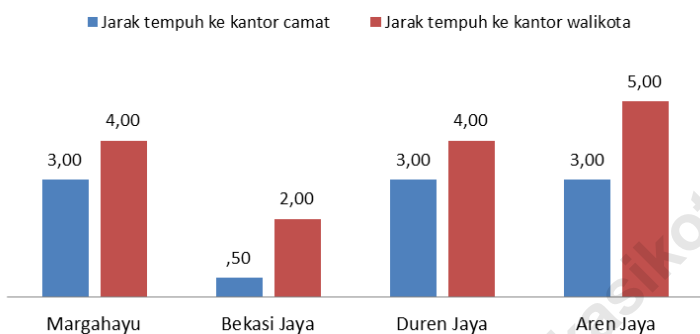
Tabel 1. Letak Geografis Kelurahan-kelurahan di Bekasi Timur

Kelurahan	Luas (km ²)	Koordinat Kantor kelurahan		Ketinggian dari permukaan laut	Kemiringan Lahan
		Bujur	Lintang		
(1)	(2)	(3)	(4)	(5)	(6)
Margahayu	4,44	107,27	-6,67	19	< 15°
Bekasi Jaya	3,50	107,04	-6,44	19	< 15°
Duren Jaya	2,42	107,16	-6,65	20	< 15°
Aren Jaya	2,42	107,10	-6,56	19	< 15°

Sumber : Podes

Setiap kantor aparat pemerintah daerah di Kec. Bekasi Timur dapat diakses dengan mudah karena jaraknya berdekatan

Grafik 1. Jarak dari kantor lurah ke kantor camat dan walikota



Sumber : Podes 2011

Tabel 2. Jumlah RT dan RW di Kecamatan Bekasi Timur 2013

Kelurahan	Jumlah RT	Jumlah RW
(1)	(2)	(3)
Arenjaya	180	22
Durenjaya	197	18
Margahayu	167	26
Bekasijaya	161	16
JUMLAH	705	82

Sumber : Kecamatan Bekasi Timur

Kecamatan Bekasi Timur terdiri dari 4 kelurahan, yaitu Margahayu, Bekasi Jaya, Duren Jaya dan Arenjaya. Untuk mempermudah koordinasi di tingkat pemerintah daerah, jarak kantor kelurahan ke kantor kecamatan dan kantor walikota menjadi sangat penting.

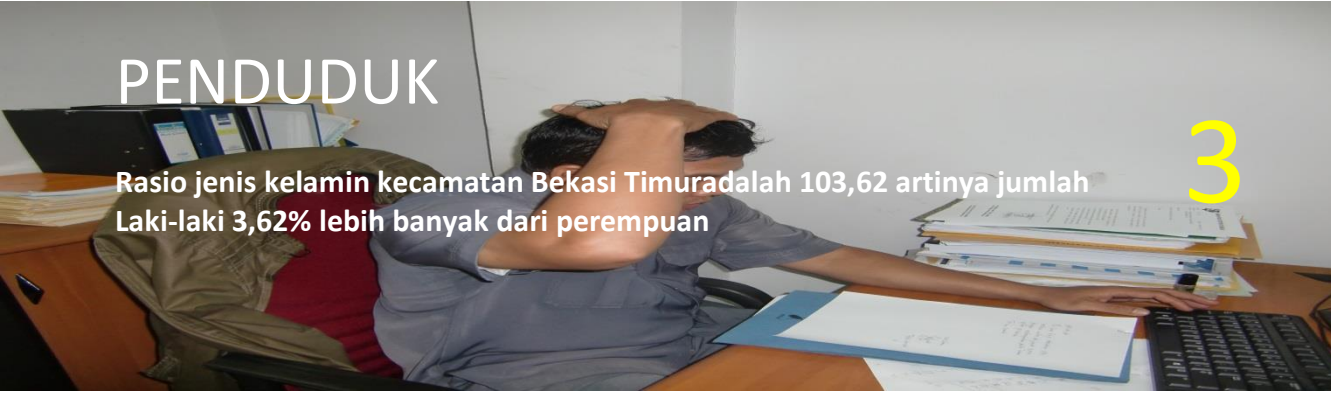
Jarak dari kantor kelurahan ke kantor Kecamatan paling jauh adalah dari Kelurahan Aren Jaya yaitu sekitar 5 kilometer. Sedangkan kantor kelurahan dengan jarak terdekat ke kantor Kecamatan yaitu ke kantor Kelurahan Bekasi Jaya.

Di tahun 2013 Kecamatan Bekasi Timur terdiri dari 705 Rukun Tetangga dan 82 Rukun Warga. Jumlah RT terbanyak adalah di Kelurahan Duren Jaya dan yang paling sedikit adalah di Kelurahan Bekasi jaya.

PENDUDUK

3

Rasio jenis kelamin kecamatan Bekasi Timur adalah 103,62 artinya jumlah Laki-laki 3,62% lebih banyak dari perempuan



Populasi Penduduk Kecamatan Bekasi Timur berdasarkan hasil Proyeksi Penduduk 2013 adalah 257.265 terdiri dari 130.922 laki-laki dan 126.343 perempuan. Kelurahan Duren Jaya memiliki populasi penduduk yang paling banyak di Kecamatan Bekasi Timur.

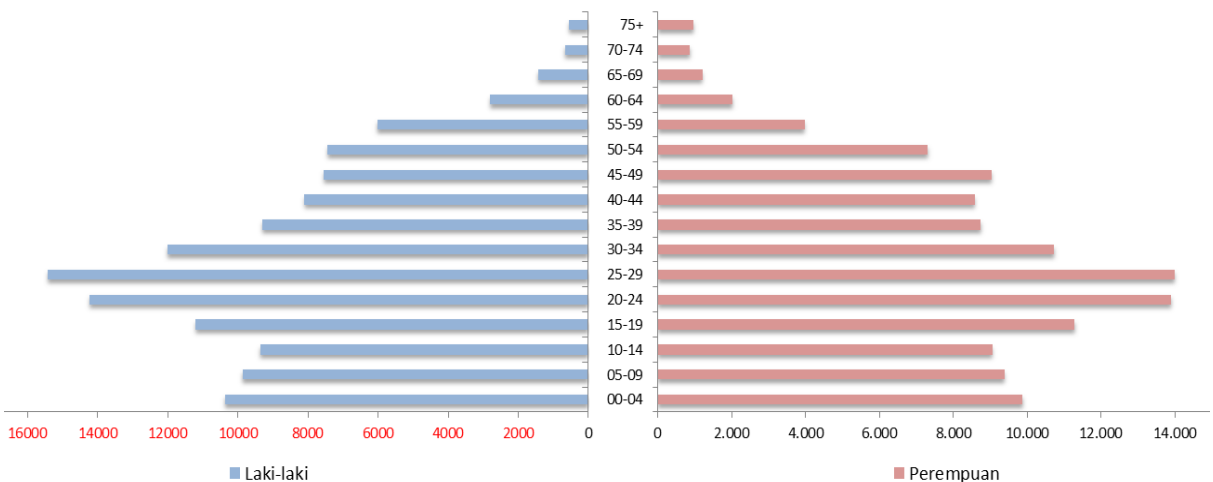
Rasio Jenis kelamin Kecamatan Bekasi Timur adalah 103,62 artinya jumlah penduduk laki-laki 3,62 persen lebih banyak dibandingkan jumlah penduduk perempuan.

Tabel 3. Jumlah Penduduk Kecamatan Bekasi Timur 2013

Desa	Laki-laki	Perempuan	Jumlah
(1)	(2)	(3)	(4)
Margahayu	32.729	31.449	64.178
Bekasi Jaya	29.051	28.627	57.678
Duren Jaya	35.719	35.160	70.879
Aren Jaya	33.423	31.107	64.530
JUMLAH	130.922	126.343	257.265

Sumber : Proyeksi Penduduk 2013

Grafik 2. Piramida Penduduk Kecamatan Bekasi Timur 2013



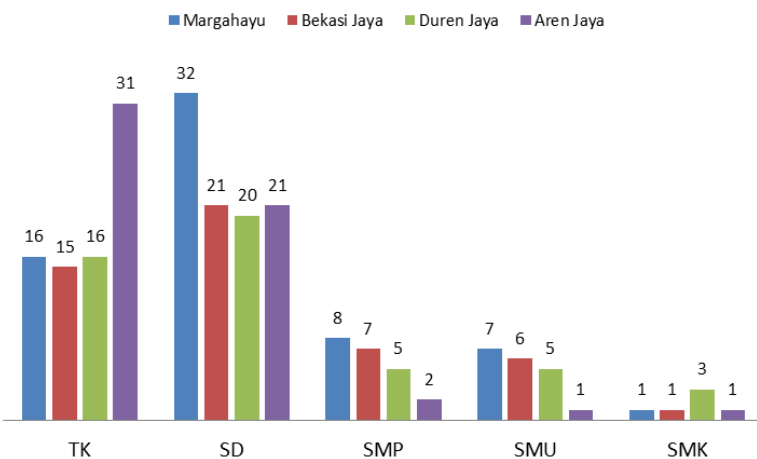
Kecamatan Bekasi Timur memiliki beragam lembaga pendidikan ketrampilan

Tabel 4. Jumlah Lembaga Pendidikan Ketrampilan di Kecamatan Bekasi Timur 2013

Kelurahan	Bhs asing	Komputer	Menjahit	Kecantikan	Montir
(1)	(2)	(3)	(4)	(5)	(6)
Aren Jaya	3	4	-	-	-
Bekasi Jaya	6	-	-	2	3
Duren Jaya	4	6	1	3	4
Margahayu	2	3	1	3	-
JUMLAH	15	13	2	8	7

Sumber : Laporan Tahunan 2013

Grafik 3. Jumlah Lembaga Pendidikan di Kec. Bekasi Timur



Sumber : Laporan Tahunan 2013

Mengingat letaknya yang strategis, Kecamatan Bekasi Timur memiliki fasilitas pendidikan yang dimiliki oleh Kecamatan Bekasi Timur tersedia mulai dari taman kanak-kanak hingga sekolah menengah umum dan sekolah menengah kejuruan.

Di semua Kelurahan terdapat TK, SD, SMP, SMK dan SMU. namun untuk akademi / perguruan tinggi terpusat di Kelurahan Margahayu.

Jumlah lembaga pendidikan keterampilan di Kecamatan Bekasi Timur mencakup bahasa asing, komputer, menjahit, kecantikan dan montir. Kelurahan Duren Jaya memiliki fasilitas pendidikan keterampilan yang lebih lengkap jenisnya dibandingkan kelurahan lainnya.

KESEHATAN

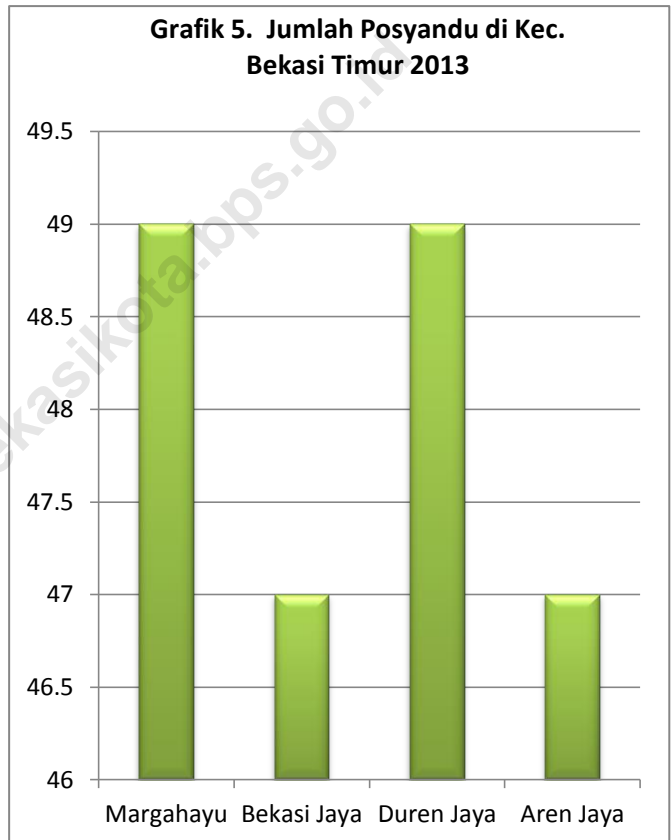
Fasilitas Kesehatan di Kecamatan Bekasi Timur paling banyak adalah tempat praktek dokter

5

Fasilitas kesehatan di kecamatan Bekasi Timur terdiri dari : 7 buah Rumah Sakit, 11 Rumah Sakit Bersalin, 15 Poliklinik, 4 Puskesmas, 3 Puskesmas pembantu, 33 tempat praktek dokter, dan 31 tempat praktek bidan.

Rumah sakit paling banyak terdapat di Kelurahan Margahayu, sedangkan rumah sakit bersalin paling banyak terdapat di Kelurahan Arenjaya. Puskesmas terdapat di setiap kelurahan. Sedangkan tempat praktek dokter paling banyak terdapat di Kelurahan Bekasi Jaya.

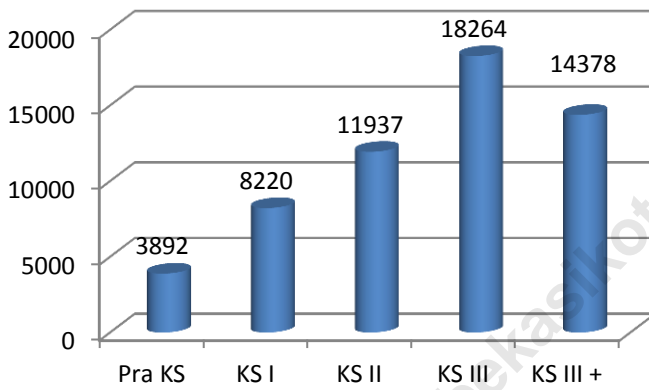
Selain itu, fasilitas kesehatan juga didukung oleh Posyandu yang terdapat di setiap kelurahan. Di Kecamatan Bekasi Timur jumlah Posyandu paling banyak ada di Kelurahan Durenjaya dan Margahayu serta yang paling sedikit ada di kelurahan Bekasi Jaya dan Arenjaya.



Sumber : Laporan Tahunan Kelurahan 2013

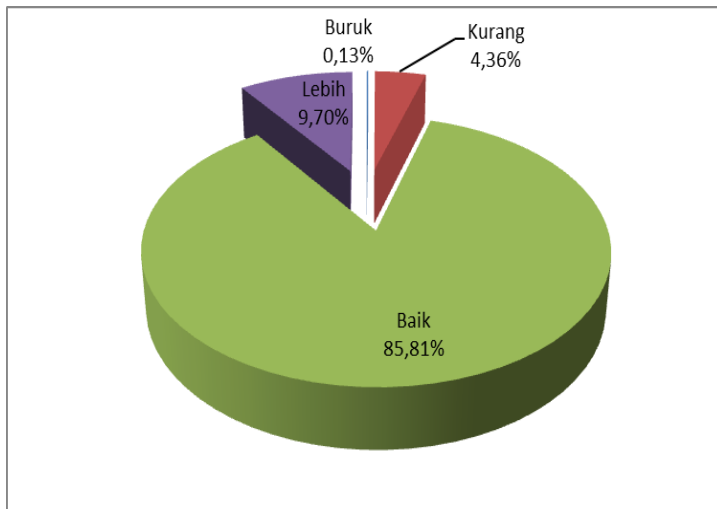
83,90% balita yang berada di Kec. Bekasi Timur memiliki status gizi baik

Grafik 6. Data Tahapan Keluarga Kec. Bekasi Timur 2013



Sumber : Kecamatan Bekasi Timur Dalam Angka 2012

Grafik 7. Status Gizi Balita di Kecamatan Bekasi Timur Tahun 2012



Sumber : Kota Bekasi Dalam Angka 2013

Kondisi sosial di Kecamatan Bekasi Timur termasuk baik. Hal ini dapat dilihat dari data tahapan keluarga di Bekasi Timur yang dikumpulkan oleh BKKBN. Dari data tersebut dapat diketahui bahwa komposisi keluarga di Kecamatan Bekasi Timur banyak yang berada di tahap Keluarga Sejahtera III (KS III) dan KS III+.

Data Tahapan keluarga sejahtera Kecamatan Bekasi Timur 2012 adalah sebagai berikut untuk Pra KS berjumlah 3,892, untuk KS I sebesar 8,220, KS II sebesar 11,937, KS III sebesar 18,264, KS III+ sebesar 14,378

Untuk Status Gizi Balita di Bekasi Timur Tahun 2012 berjumlah 85,81 % untuk gizi balita baik, 9,70 % gizi balita lebih, 4,36 % untuk gizi balita kurang dan 0,13 % untuk gizi balita buruk.

INDUSTRI PENGOLAHAN

Terdapat 303 buah industri kecil dan menengah di Kec. Bekasi Timur

7

Menurut direktori Industri besar sedang BPS Kota Bekasi, kecamatan Bekasi Timur hanya memiliki 7 buah industri besar sedang, yaitu industri tekstil, Barang dari Kulit & alas kaki, Industri pupuk, kimia & barang dari Karet, industri logam dasar besi & baja, industri furniture, dan industri lainnya. Total industri tersebut dapat menyerap tenaga kerja sebanyak 2.895 orang.

Industri yang paling banyak jumlahnya adalah industri pakaian jadi sebanyak 3 industri dengan daya serap tenaga kerja sebanyak 2.473 orang. Sedangkan industri yang paling sedikit menyerap tenaga kerja adalah kelompok industri logam dasar besi dan baja yang hanya menyerap tenaga kerja sebanyak 22 orang.

Tabel 5. Jumlah Perusahaan dan Tenaga Kerja Industri Besar Sedang Menurut Jenis Industri di Kec. Bekasi Timur 2013

Jenis Industri	Perusahaan	Tenaga kerja
(1)	(2)	(3)
Tekstil, Brg. Kulit & Alas kaki	3	2.473
Pupuk, Kimia & Brg. dari Karet	1	262
Logam Dasar Besi & Baja	1	22
Furniture	1	91
Barang lainnya	1	47
JUMLAH	7	2.895

Akomasi yang tersedia di Kecamatan Bekasi Timur Bukan hanya sebuah penginapan.

Tabel 5. Jumlah hotel dan restoran di Kecamatan Bekasi Timur 2013

Kelurahan	Warung/kedai makanan minuman	Restoran / rumah makan	Hotel/ penginapan
(1)	(2)	(3)	(4)
Margahayu	98	2	5
Bekasi Jaya	35	1	1
Duren Jaya	57	4	-
Aren Jaya	77	2	-

Sumber : Laporan Tahunan 2012

Kecamatan Bekasi Timur memiliki potensi yang cukup baik di sektor hotel dan pariwisata.

Walaupun secara umum Kota Bekasi tidak memiliki tujuan wisata yang menjual, jumlah hotel di Kecamatan Bekasi Timur tahun 2013 hasil Laporan Tahunan tahun 2013 adalah 6 buah penginapan dan hotel baik bukan hotel bintang atau

non bintang yang berada di Kelurahan Margahayu.

Sementara itu jumlah restoran dan warung/kedai makanan minuman di Kecamatan Bekasi Timur berjumlah 2 buah restoran dan 77 warung/kedai makanan minuman.

Jumlah restoran/warung kedai makanan minuman di Kecamatan Bekasi Timur diperkirakan akan terus mengalami pertumbuhan mengingat karakteristik Kecamatan Bekasi Timur yang di dominasi penduduk usia muda, didukung dengan fasilitas pendidikan yang banyak terdapat di Kecamatan Bekasi Timur serta kawasan komersial yang dapat mengakomodir bisnis restoran ini.

Keberadaan restoran dan penginapan di Kecamatan memberikan kontribusi yang signifikan terhadap perekonomian Kecamatan Bekasi Timur.

PERDAGANGAN

21,45% klasifikasi penggunaan lahan di Kec. Bekasi Timur diperuntukkan untuk kegiatan komersial

9

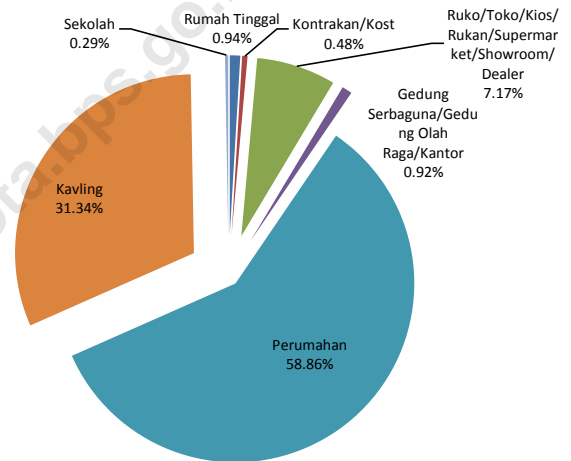
Perdagangan di Kecamatan Bekasi Timur didukung oleh keberadaan minimarket dan toko/warung kelontong yang jumlahnya cukup banyak.

Dari data Podes menunjukkan bahwa minimarket yang berada di Kecamatan Bekasi berjumlah 51 buah dan yang paling banyak berada di Duren Jaya.

Sedangkan Toko/warung kelontong berjumlah 1869 buah dan yang paling banyak berada di Duren Jaya.

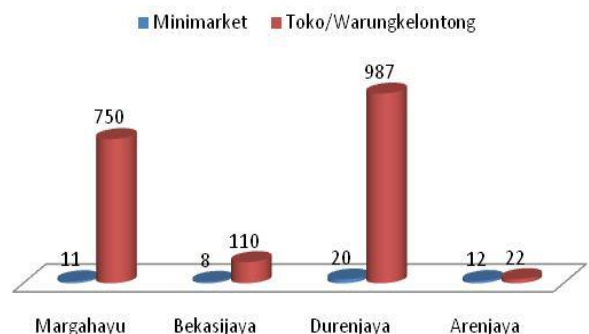
Sementara itu, data dari Dinas Tata Kota menunjukkan persentase penggunaan lahan yang diperuntukkan untuk kawasan komersial seperti Ruko/Toko/Kios/Supermarket adalah 7,17%.

Grafik 10. Persentase Ijin Pemanfaatan Lahan di Kecamatan Bekasi Timur Tahun 2013



Sumber : Kota Bekasi Dalam Angka 2013

Grafik 11. Jumlah Minimarket dan Toko di Kec. Bekasi Timur 2011



Sumber : Podes

Sektor perdagangan, hotel dan restoran memberikan kontribusi Terbesar terhadap pembentukan PDRB Kec. Bekasi Timur yaitu 42%.

Perekonomian Kecamatan Bekasi Timur dapat dilihat dari nilai Produk Domestik Regional Bruto (PDRB). PDRB Kecamatan Bekasi Timur tahun 2013 atas dasar harga berlaku adalah 5,117,118.30 juta rupiah. Artinya nilai tersebut adalah total nilai tambah yang dihasilkan Kecamatan Bekasi Timur.

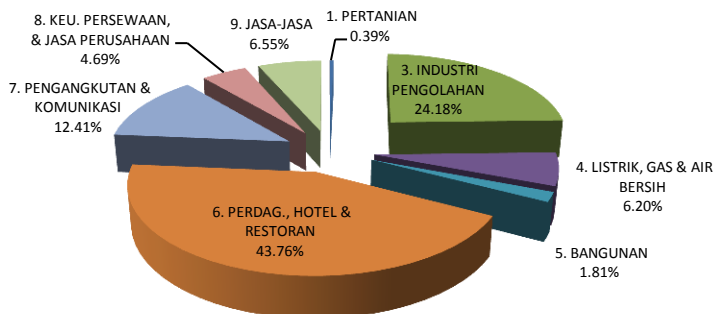
Dilihat dari distribusi persentasenya, sektor perdagangan, hotel dan restoran memberikan kontribusi terbesar terhadap perekonomian Kecamatan Bekasi Timur.

Tabel 6. PDRB Kecamatan Bekasi Timur Atas Dasar Harga Berlaku Dan Konstan Tahun 2013

Lapangan Usaha (1)	Berlaku (2)	Konstan
1. Pertanian	19,300.70	7,310.26
2. Pertambangan & Penggalian	0,00	0,00
3. Industri Pengolahan	1,222,874.35	410,792.89
4. Listrik, Gas & Air Bersih	324,077.91	126,813.67
5. Bangunan	97,951.65	37,903.01
6. Perdag., Hotel & Restoran	2,264,257.28	770,845.77
7. Pengangkutan & Komunikasi	617,203.98	262,932.27
8. Keu. Persewaan, & Jasa Perusahaan	232,974.91	98,048.80
9. Jasa-Jasa	339,118.30	132,472.72
PDRB	5,117,118.30	1,847,119.40

Sumber : BPS Kota Bekasi

Grafik 12. Distribusi Persentase PDRB Kecamatan Bekasi Timur Tahun 2013



DATA

MENCERDASKAN BANGSA



Badan Pusat Statistik Kota Bekasi

Jl. Rawa Tembaga I No. 6 Telp/Fax : .021-8895398

email : bps3275@bps.go.id homepage : <http://bekasikota.bps.go.id>