



KECAMATAN PADEMANGAN DALAM ANGKA 2021

PADEMANGAN SUBDISTRICT IN FIGURES 2021



**BADAN PUSAT STATISTIK
KOTA JAKARTA UTARA**

Statistics-BPS of Jakarta Utara Municipality



KECAMATAN PADEMANGAN DALAM ANGKA 2021

PADEMANGAN SUBDISRICT IN FIGURES 2021

Kecamatan Pademangan Dalam Angka 2021
Pademangan Subdistrict in Figures 2021

ISSN:0852-0861

No Publikasi/*Publication Number*: 31750.2111

Katalog/*Catalogue*: 1102001.3175020

Ukuran Buku/Book Size: 14,8 cm x 21 cm

Jumlah Halaman/*Number of Pages*: xxii + 87 halaman/*pages*

Naskah/Manuscript:

BPS Kota Jakarta Utara

BPS - Statistics Jakarta Utara Municipality

Desain Kover oleh/Cover Designed by:

Seksi Integrasi Pengolahan dan Diseminasi Statistik

Integrated Processing and Statistics Dissemination Section

Penyunting/Editor :

BPS Kota Jakarta Utara

BPS - Statistics Jakarta Utara Municipality

Ilustrasi Kover/Cover Illustration:

Gedung/*Building*

Penerbit/Published by:

©BPS Kota Jakarta Utara/BPS-Statistics Jakarta Utara Municipality

Pencetak/Printed by:

CV. Nario Sari

Sumber Ilustrasi/Graphics by:

flaticon.com; freepik.com; all-free-download.com

Dilarang mengumumkan, mendistribusikan, mengomunikasikan, dan/atau menggandakan sebagian atau seluruh isi buku ini untuk tujuan komersil tanpa izin tertulis dari Badan Pusat Statistik.

Prohibited to announce, distribute, communicate, and/or copy part or all of this book for commercial purpose without permission from BPS-Statistics Indonesia.

Tim Penyusun / Drafting Team

KECAMATAN PADEMANGAN DALAM ANGKA 2021

Pademangan Subdistrict in Figures 2021

Pengarah/Director :
Suhartono, S.Si, SE, MM

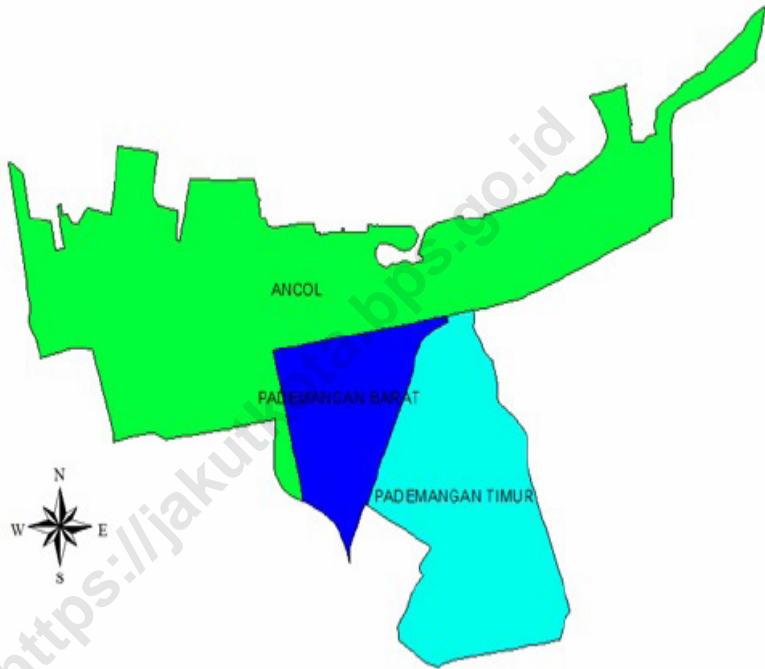
Penanggung Jawab/Person in Charge:
Indra Perwira Setiadi, A.Md

Editor Penanggung Jawab / Editor in Charge :
Taufik Hidayat, S.ST

Editor/Editor :
Budi Darmawan, S.ST
Fisilia Indriastuti W, S.Kom, M.Kom

Gambar Kulit / Cover Design :
Dimas Furqon Prawimastoro, S.ST

PETA WILAYAH KECAMATAN PADEMANGAN
Map of Pademangan Subdistrict



KEPALA BPS KOTA JAKARTA UTARA
CHIEF STATISTICIAN OF JAKARTA UTARA MUNICIPALITY



Suhartono S.Si, SE, MM



KATA PENGANTAR

Publikasi Pademangan Dalam Angka 2021 merupakan lanjutan dari publikasi yang sama tahun-tahun sebelumnya. Publikasi ini memuat beragam jenis data sekunder yang bersumber dari instansi/unit kerja terkait di lingkungan Kecamatan Pademangan dan data primer hasil sensus/survei yang dilakukan oleh Badan Pusat Statistik (BPS) Kota Jakarta Utara.

Publikasi ini memuat data/informasi pemerintahan; penduduk; sosial; perekonomian; serta data perhubungan. Data yang disajikan dalam publikasi ini pada umumnya menggambarkan keadaan tahun 2020.

Kami menyadari bahwa publikasi ini dapat terwujud adalah berkat kerja sama dan bantuan dari berbagai pihak khususnya instansi/unit kerja terkait di lingkungan Kecamatan Pademangan. Kepada semua pihak yang telah memberikan kontribusi dalam penerbitan publikasi ini, kami sampaikan penghargaan dan terima kasih. Kami mengharapkan masukan/saran dari para pengguna data guna penyempurnaan publikasi pada edisi yang akan datang.

Jakarta, 23 September 2021
KEPALA BADAN PUSAT STATISTIK
KOTA JAKARTA UTARA,

Suhartono S.Si, SE, MM



PREFACE

Pademangan In Figures 2021 is the latest edition of the same publication series in the previous years. This publication contains a variety of secondary data from various institutions/working groups in Pademangan District and as well as primary data resulted from censuses/surveys conducted by BPS-Statistics Jakarta Utara Municipality.

This publication presents data/information on governmental activities; population; social; economic; and transportation. The data mainly describe the situation in 2020.

We fully realize that this publication can be completed because of cooperation and assistance from various parties, especially related institutions/working groups in Pademangan District. We express our truly gratitude and high appreciation to all parties who have provided excellent contribution and cooperation to this publication. Any suggestions and criticism for further improvement and revision in the next editions are very welcome.

Jakarta, 23 September 2021
Chief Statistician
JAKARTA UTARA MUNICIPALITY,

Suhartono S.Si, SE, MM

DAFTAR ISI / CONTENTS

	Halaman <i>Page</i>
Kata Pengantar/ <i>Preface</i>	ix
Daftar Isi/ <i>Contents</i>	xi
Daftar Gambar/ <i>List of Figures</i>	xiii
Daftar Tabel/ <i>List of Tables</i>	xv
Penjelasan Umum/ <i>Explanatory Notes</i>	xxi
Daftar Singkatan/ <i>List of Abbreviations</i>	xxii
1. Geografi dan Iklim/ <i>Geography and Climate</i>	1
2. Sosial dan Kesejahteraan Rakyat/ <i>Social and Welfare</i>	13
3. Penduduk/ <i>Population</i>	59
4. Perekonomian, Komunikasi dan Pariwisata/ <i>Economic, Communication and Tourism</i>	69

DAFTAR GAMBAR/LIST OF FIGURES

	Halaman Page
1.1 Luas Daerah menurut Kecamatan (%), 2020.....	5
<i>Area of Subdistrict (%), 2020</i>	<i>5</i>
2.1 Banyaknya Sekolah SD, SMP, SMA dan sederajat di Kecamatan Pademangan, 2020	19
<i>Numbers of Elementary, Junior High and Senior High School in Pademangan, 2020</i>	<i>19</i>
2.2 Banyaknya Keluarga Pengguna PLN menurut Kelurahan di Kecamatan Pademangan, 2020	21
<i>Numbers of Families using State Electricity Enterprise in Pademangan by subdistricts, 2020.....</i>	<i>21</i>
3.1 Jumlah Penduduk Menurut Kelompok Umur dan Jenis Kelamin di Kecamatan Pademangan, 2020	63
<i>Population by Age Group and Sex in Pademangan Subdistrict, 2020</i>	<i>63</i>
4.1 Banyaknya Menara Pemancar Telepon Selular menurut Kelurahan di Kecamatan Pademangan, 2020	73
<i>Number of Base Transceiver Station Tower in Pademangan by Subdistrict, 2020.....</i>	<i>73</i>

DAFTAR TABEL/LIST OF TABLES

1.1	KEADAAN GEOGRAFI/GEOGRAPHY CONDITION	7
1.1.1	Luas Daerah dan Persentase terhadap Luas Kota Menurut Kecamatan <i>Total Area and Percentage to Municipality's area by Subdistrict</i>	7 7
1.2	IKLIM/ CLIMATE	8
1.2.1	Jumlah Curah Hujan dan Hari Hujan Menurut Bulan di Stasiun Meteorologi Maritim Klas I Tanjung Priok 2020 <i>Volume of Rainfall (mm3) and Number of Rainy Day at 1st c class of Maritime Meteorological Station of Tanjung Priok, 2020</i>	8 8
1.2.2	Rata-rata Suhu Udara, Kelembaban, Tekanan Udara dan Kecepatan Angin di Stasiun Meteorologi Maritim Klas I Tanjung Priok, 2020 <i>Average of Air Temperature, Humidity, Atmospherie Pressure and Velocity at 1st class of Maritime Meteorological Station of Tanjung Priok, 2020</i>	9 9
1.2.3	Suhu Udara Maksimum, Minimum dan Rata-rata Menurut Bulan di Stasiun Meteorologi Maritim Klas I Tanjung Priok, 2020 <i>The maximum, Minimum and Average of Air Temperature by Month at 1st class of Maritime Meteorological Station of Tanjung Priok, 2020</i>	10 10
1.2.4	Kelembaban Udara Maksimum, Minimum dan Rata-rata Menurut Bulan di Stasiun Meteorologi Maritim Klas I Tanjung Priok, 2020 <i>Maximum, Minimum and Average of air Humidity at 1st class of Maritime Meteorological Station of Tanjung Priok, 2020</i>	11 11
1.2.5	Rata-Rata Tekanan Udara, Kecepatan Angin dan Penyinaran Matahari Menurut Bulan di Stasiun Meteorologi Maritim Klas I Tanjung Priok, 2020 <i>Average of Air Pressure, Velocity and Sun Light by Month at class of Maritime Meteorological Station of Tanjung Priok, 2020</i>	12 12

2.1	SOSIAL/SOCIAL	17
2.1.1	Banyaknya Sekolah Dasar (SD) Menurut Desa/Kelurahan di Kecamatan Pademangan, 2020 <i>Numbers of Elementary Schools in Pademangan by Subdistricts, 2020</i>	23 23
2.1.2	Banyaknya Madrasah Ibtidaiyah (MI) Menurut Desa/Kelurahan di Kecamatan Pademangan, 2020 <i>Numbers of Islamic Elementary Schools in Pademangan by Subdistricts, 2020</i>	24 24
2.1.3	Banyaknya Sekolah Menengah Pertama (SMP) Menurut Desa/ Kelurahan di Kecamatan Pademangan, 2020 <i>Numbers of Junior High Schools in Pademangan by Subdistricts, 2020</i>	25 25
2.1.4	Banyaknya Sekolah Madrasah Tsanawiyah (MTs) Menurut Desa/ Kelurahan di Kecamatan Pademangan, 2020 <i>Numbers of Islamic Junior High Schools in Pademangan by Subdistricts, 2020</i>	26 26
2.1.5	Banyaknya Sekolah Menengah Atas (SMA) Menurut Desa/ Kelurahan di Kecamatan Pademangan, 2020 <i>Numbers of Senior High Schools in Pademangan by Subdistricts, 2020</i>	27 27
2.1.6	Banyaknya Sekolah Madrasah Aliyah (MA) Menurut Desa/ Kelurahan di Kecamatan Pademangan, 2020 <i>Numbers of Islamic Senior High Schools in Pademangan by Subdistricts, 2020</i>	28 28
2.1.7	Banyaknya Sekolah Menengah Kejuruan (SMK) Menurut Desa/ Kelurahan di Kecamatan Pademangan, 2020 <i>Numbers of Vocational High Schools in Pademangan by Subdistricts, 2020</i>	29 29
2.1.8	Banyaknya Akademi/Perguruan Tinggi Menurut Desa/Kelurahan di Kecamatan Pademangan, 2020 <i>Numbers of University in Pademangan by Subdistricts, 2020</i>	30 30

2.1.9	Banyaknya Sarana Kesehatan Menurut Desa/Kelurahan di Kecamatan Pademangan, 2020	31
	<i>Numbers of Medical Facility in Pademangan by Subdistricts, 2020</i>	31
2.1.10	Banyaknya Sarana Tempat Ibadah Menurut Desa/Kelurahan di Kecamatan Pademangan, 2020	33
	<i>Numbers of Worship Place in Pademangan by Subdistricts, 2020</i>	33
2.2	KESEJAHTERAAN RAKYAT/WELFARE	35
2.2.1	Banyaknya Keluarga Menurut Desa/Kelurahan dan Jenis Pengguna Listrik Menurut Desa/Kelurahan di Kecamatan Pademangan, 2020	35
	<i>Numbers of Households according Electricity resources in Pademangan by Subdistricts, 2020</i>	35
2.2.2	Banyaknya Desa/Kelurahan Menurut Keberadaan Penerangan Jalan Utama Desa/Kelurahan di Kecamatan Pademangan 2018, 2019, dan 2020	36
	<i>Numbers of Main Street Lighting in Pademangan by Subdistricts, 2018, 2019 and 2020</i>	36
2.2.3	Banyaknya Desa/Kelurahan Menurut Jenis Bahan Bakar untuk Memasak yang Digunakan Oleh Sebagian Besar Keluarga di Kecamatan Pademangan 2018, 2019, dan 2020	37
	<i>Numbers of Kind of Major Households Cooking Fuel in Pademangan by Subdistricts, 2018, 2019 and 2020</i>	37
2.2.4	Banyaknya Desa/Kelurahan Menurut Sumber Air Minum Sebagian Besar Keluarga di Kecamatan Pademangan 2018, 2019, dan 2020	38
	<i>Numbers of Kind of Major Households Drink Water Sources in Pademangan by Subdistricts, 2018, 2019 and 2020</i>	38
2.2.5	Banyaknya Desa/Kelurahan Menurut Penggunaan Fasilitas Tempat Buang Air Besar Oleh Sebagian Besar Keluarga di Kecamatan Pademangan 2018, 2019, dan 2020	39
	<i>Numbers of Kind of Major Households according Bowel Movements types in Pademangan by Subdistricts, 2018, 2019 and 2020</i>	39

2.2.6	Kemudahan Untuk Mencapai Sarana Pendidikan Terdekat Bagi Desa/Kelurahan yang Tidak ada Sarana Pendidikan Menurut Desa/Kelurahan dan Jenjang Pendidikan di Kecamatan Pademangan, 2020	40
	<i>Accessibilities to the nearest Educational Facility in Pademangan by Subdistricts, 2020</i>	40
2.2.7	Kemudahan Mencapai Sarana Kesehatan Terdekat Bagi Desa/Kelurahan yang Tidak ada Sarana Kesehatan Menurut Desa/Kelurahan dan Jenjang Pendidikan di Kecamatan Pademangan, 2020	42
	<i>Accessibilities to the nearest Health Facility in Pademangan by Subdistricts, 2020</i>	42
2.2.8	Banyaknya Warga Penderita Gizi Buruk Menurut Desa/Kelurahan di Kecamatan Pademangan, 2020	44
	<i>Numbers of Malnutrition Populations in Pademangan by Subdistricts, 2020</i>	44
2.2.9	Banyaknya Wabah Penyakit Menurut Desa/Kelurahan di Kecamatan Pademangan, 2020	45
	<i>Numbers of Epidemic of a disease in Pademangan by Subdistricts, 2020</i>	45
2.2.10	Banyaknya Kejadian Bencana Alam Menurut Desa/Kelurahan dan Jenis Bencana Alam di Kecamatan Pademangan, 2020	48
	<i>Numbers of Occurences of Natural Disasters in Pademangan by Subdistricts, 2020</i>	48
2.2.11	Banyaknya Korban Jiwa Akibat Bencana Alam Menurut Desa/ Kelurahan dan Jenis Bencana Alam di Kecamatan Pademangan, 2020	51
	<i>Numbers of Victims of Natural Disasters in Pademangan by Subdistricts, 2020</i>	51
2.2.12	Keberadaan Fasilitas/Upaya Antisipasi/Mitigasi Bencana Alam Menurut Desa/Kelurahan dan Jenis Bencana Alam di Kecamatan Pademangan, 2020	54
	<i>Natural Disasters/ Mitigations Disaster Existences in Pademangan by Subdistricts, 2020</i>	54

2.2.13	Jumlah Pemukiman Kumuh Menurut Desa/Kelurahan di Kecamatan Pademangan, 2020 <i>Number Of Slum in Pademangan by Subdistricts, 2020</i>	56 56
2.2.14	Banyaknya Embung Desa Menurut Desa/Kelurahan di Kecamatan Pademangan, 2019 dan 2020 <i>Numbers of village reservoir in Pademangan by Subdistricts, 2019 and 2020</i>	57 57
3.	PENDUDUK/POPULATION	65
3.1	Penduduk, Laju Pertumbuhan Penduduk, Distribusi Persentase Penduduk, Kepadatan Penduduk, Rasio Jenis Kelamin Menurut Desa/ Kelurahan di Kecamatan Pademangan, 2020 <i>Population, Population Growth Rate, Percentage Distribution of Population, Population Density, and Sex Ratio by Village/Kelurahan in Pademangan Subdistrict, 2020</i>	65 65
3.2	Jumlah Penduduk Menurut Kelompok Umur dan Jenis Kelamin di Kecamatan Pademangan, 2020 <i>Population by Age Group and Sex in Pademangan Subdistrict, 2020</i>	68 68
4.	PEREKONOMIAN, KOMUNIKASI DAN PARIWISATA/ ECONOMIC, COMMUNICATION AND TOURISM	75 75
4.1	Jumlah Menara dan Operator Layanan Komunikasi Telepon Seluler Serta Kondisi Sinyal Telepon Seluler Menurut Desa/ Kelurahan di Kecamatan Pademangan, 2020 <i>Numbers of towers and phone operator services and signal strength in Pademangan by Subdistricts, 2020</i>	75 75
4.2	Keberadaan Kantor Pos/Pos Pembantu/Rumah Pos dan Perusahaan/ Agen Jasa Ekspedisi Swasta Menurut Desa/Kelurahan di Kecamatan Pademangan, 2020 <i>Numbers of Post Office or Expeditions services in Pademangan by Subdistricts, 2020</i>	76 76
4.3	Sarana Transportasi Antar Desa/Kelurahan Menurut Desa/ Kelurahan di Kecamatan Pademangan, 2020 <i>Type of transportation modes in Pademangan by Subdistricts, 2020</i>	77 77

4.4	Kondisi Jalan Darat Antar Desa/Kelurahan Menurut Desa/Kelurahan di Kecamatan Pademangan, 2020 <i>Road Conditions in Pademangan by Subdistricts, 2020</i>	78 78
4.5	Banyaknya Desa/Kelurahan yang Memiliki Kelompok Kegiatan Olahraga Menurut Jenis Olahraga dan Ketersediaan Fasilitas/Lapangan Olahraga Kecamatan Pademangan, 2020 <i>Numbers of Sport Facilities according to Kind of Sports in Pademangan by Subdistricts, 2020</i>	79 79
4.6	Banyaknya Sarana dan Prasarana Ekonomi Menurut Desa/Kelurahan di Kecamatan Pademangan, 2020 <i>Numbers of Economical Facilities in Pademangan by Subdistricts, 2020</i>	80 80
4.7	Banyaknya Sarana Lembaga Keuangan Yang Beroperasi Menurut Desa/ Kelurahan dan Jenisnya di Kecamatan Pademangan, 2020 <i>Numbers of Financial Services in Pademangan by Subdistricts, 2020</i>	83 83
4.8	Banyaknya Koperasi yang Masih Aktif Menurut Desa/Kelurahan dan Jenisnya di Kecamatan Pademangan, 2020 <i>Numbers of Active Cooperatives in Pademangan by Subdistricts, 2020</i>	84 84
4.9	Banyaknya Industri Mikro dan Kecil Menurut Desa/Kelurahan dan Jenisnya di Kecamatan Pademangan, 2020 <i>Numbers of Micro and Small Industry in Pademangan by Subdistricts, 2020</i>	85 85
4.10	Keberadaan Taman Bacaan Masyarakat dan Ruang Publik Terbuka di Kecamatan Pademangan, 2020 <i>The Existence of Community Reading Garden and Open Public Space in Pademangan by Subdistricts, 2020</i>	87 87

PENJELASAN UMUM/EXPLANATORY NOTES

Tanda-tanda, satuan-satuan, dan lain-lainnya yang digunakan dalam publikasi ini adalah sebagai berikut:

Symbols, measurement units, and acronyms which are used in this publication, are as follows:

1. TANDA-TANDA/SYMBOLS

Data tidak tersedia/Data not available	: ...
Tidak ada atau nol /Null or zero	: -
Data dapat diabaikan/Data negligible	: 0
Tanda decimal/Decimal point	: ,
Data tidak dapat ditampilkan/Not applicable	: NA
Angka estimasi/Estimated figures	: e
Angka diperbaiki/Revised figures	: r
Angka sementara/Preliminary figures	: x
Angka sangat sementara/Very preliminary figures	: xx
Angka sangat sangat sementara/Very very preliminary figures	: xxx

2. SATUAN/UNITS

barel/barrel	: 158,99 liter/litres = 1/6,2898 m ³
hektar (ha)/hectare (ha)	: 10 000 m ²
kilometer (km)/kilometres (km)	: 1 000 meter/meters (m)
knot/knot	: 1,8523 km/jam (km/hour)
kuintal/quintal	: 100 kg
KWh	: 1 000 Watt hour
MWh	: 1 000 KWh
liter (untuk beras)/litre (for rice)	: 0,80 kg
MMSCF	: 1/35,3 m ³
metrik ton (m.ton)/metric ton (m. ton)	: 0,98421 long ton = 1 000 kg
ons/ounce	: 28,31 gram/grams
ton	: 1 000 kg

Satuan lain: buah, dus, butir, helai/lembar, kaleng, batang, pulsa, ton kilometer (ton-km), jam, menit, persen (%).

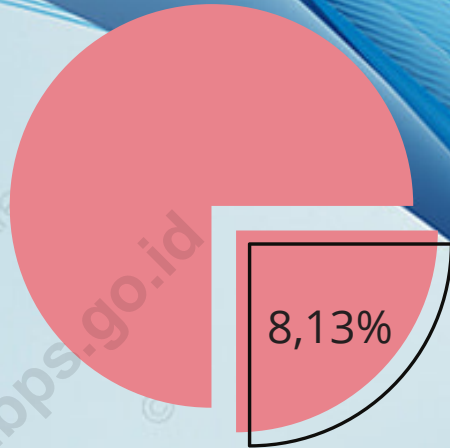
Other units: unit, pack, pieces, sheet, tin, pulse, ton-kilometres(ton-km), hour, minute, percent (%).

Perbedaan angka di belakang koma disebabkan oleh pembulatan angka.

The difference in decimal numbers is caused by rounding.

DAFTAR SINGKATAN/ LIST OF ABBREVIATIONS

SI	: Stasiun Iklim
SIMPK	: Stasiun Meteorologi Pertanian Khusus
t.t	: Tempat tidur
BCG	: Bacillus Calmette Guerin
DPT	: Difteri, Pertusis, Tetanus
TT	: Tetanus Toxoid
IOT	: Industri Obat Tradisional/ <i>Traditional Medicine Industry</i>
IKOT	: Industri Kecil Obat Tradisional/ <i>Traditional Medicine Small</i>
Alkes	: Alat kesehatan/ <i>Health Kits</i>
PKRT	: Perbekalan Kesehatan Rumah tangga/ <i>Household Health Logistics</i>
Kompl	: Komplemen/ <i>Complement</i>
IRTP	: Industri Pangan Produksi Rumah Tangga/ <i>Foods Home Industry</i>
PBF	: Pedagang Besar Farmasi/ <i>Pharmacy Whole-seller</i>
GFK	: Gudang Farmasi Kab/Kota/Regency/ <i>Municipality Pharmacy Warehouse</i>
RB	: Rumah Bersalin/ <i>Delivery House</i>
Pustu	: Puskesmas pembantu/ <i>Auxiliary Public Health Center</i>
BP	: Balai Pengobatan/ <i>Polyclinic</i>
TPS	: Tempat Pembuangan Sementara / <i>landfill</i>
Jamkesmas	: Jaminan kesehatan masyarakat miskin/ <i>Poor public health insurance</i>
PJKMU	: Program Jaminan Kesehatan Masyarakat Umum
SIUP	: Surat Ijin Usaha Perdagangan/ <i>Trading Permission Letter</i>
TDP	: Tanda Daftar Perusahaan/ <i>Company Registration Identity</i>
API	: Angka Pengenal Importir/ <i>Importer's Identity Number</i>



Luas Wilayah Kecamatan Pademangan adalah 8,13% dari total luas wilayah Kota Jakarta Utara dan memiliki 3 Kelurahan.



Suhu Udara

Min = 26,4

Max = 32,1

Curah Hujan = 2.481,5

PENJELASAN TEKNIS

1. Secara astronomis Kota Jakarta Utara terletak antara 06-10o-00o Lintang Selatan dan 106-20o-00o Bujur Timur.
2. Kota Jakarta Utara berdasarkan SK Gubernur Nomor 171 tahun 2008, mempunyai luas 146,66 km². Jakarta Utara membentang dari Barat ke Timur sepanjang kurang lebih 35 km, menjorok ke darat antara 4 s/d 10 km. Ketinggian dari permukaan laut antara 0 s/d 2 meter, dari tempat tertentu berada di bawah permukaan laut yang sebagian besar terdiri dari rawa-rawa/empang air payau.
3. Berdasarkan posisi geografisnya, Kota Jakarta Utara memiliki batas-batas: di sebelah utara membentang pantai Laut Jawa dari Barat sampai ke Timur sepanjang 35 km yang menjadi tempat bermuaranya 13 sungai, sementara di sebelah selatan berbatasan dengan wilayah Jakarta Barat, Jakarta Pusat dan Jakarta Timur, di sebelah timur berbatasan dengan Jakarta Timur dan Kabupaten Bekasi, sebelah barat dengan Kabupaten Tangerang dan Jakarta Barat.
4. Wilayah administrasi Kota Jakarta Utara terbagi menjadi 6 wilayah Kecamatan, yaitu: Kecamatan Penjaringan, Pademangan, Tanjung Priok, Koja, Kelapa Gading dan Cilincing, masing-masing dengan luas wilayah 45,41

TECHNICAL NOTES

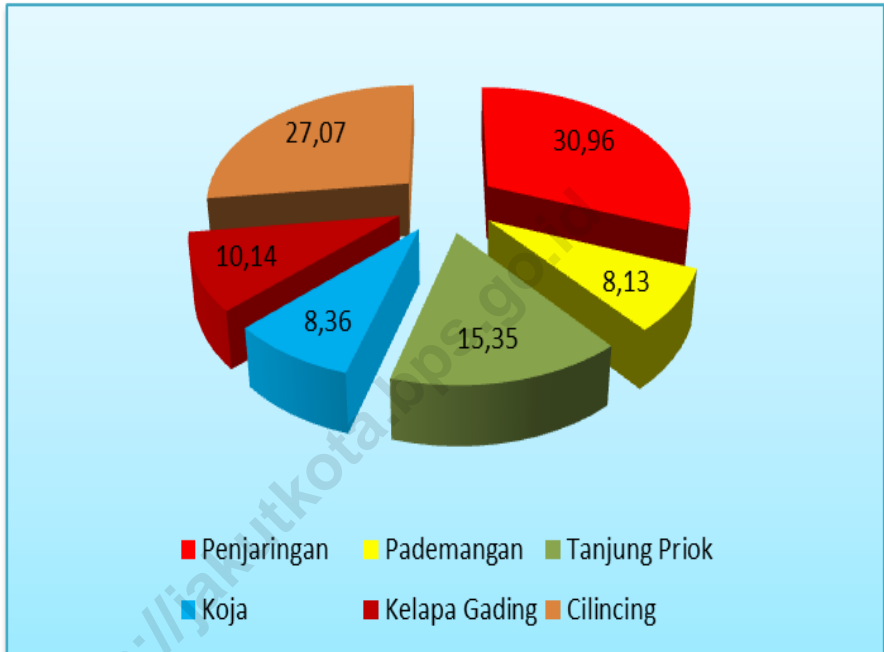
1. *Astronomically, Jakarta Utara Municipality is located between 06-10o-00o South latitude and 106-20o-00o East longitude*
2. *Based on Governor Decree in 2008, No. 171, the area of Jakarta Utara municipality consists of 146,66 km². It spread out from west to east at least 35 km, sticks out to land is approximately 4 – 10 km. The height from surface of the sea is 0 – 2 meters, from the certain area comprises under surface of sea which are consist of swamps.*
3. *Based on its geographic position, municipality of Jakarta Utara has boundaries: on the north stretches a coast from West to East along the 35 km of the estuary of the 13 rivers, border on the Java Sea, while to the south is bordering with Jakarta Barat, Jakarta Pusat and Jakarta Timur, on eastern is bordering with Jakarta Timur and Bekasi District, on west is bounded by Tangerang District and Jakarta Barat.*
4. *Administrative region of Jakarta Utara municipality is divided into 6 areas of the districts, namely Penjaringan, Pademangan, Tanjung Priok, Koja, Kelapa Gading and Cilincing, each with a total land area of; 45,41 km², 11,92 km²,*

km2, 11,92 km2, 22,52 km2, 12,25 km2, 14,87 km2 dan 39,70 km2.

22,52 km2, 12,25 km2, 14,87 km2 and 39,70 km2.

<https://jakutkota.bps.go.id>

Gambar 1.1 Luas Daerah menurut Kecamatan (%), 2020
Figures *Area of Subdistrict (%), 2020*



Sumber/Source : Berdasarkan Peraturan Menteri Dalam Negeri No. 66 Tahun 2011 tanggal 28 Desember 2011
Based on Minister Of Home Affairs Regulation No 66/2011, December 28, 2011

1.1 KEADAAN GEOGRAFI GEOGRAPHY CONDITION

Tabel 1.1.1 Luas Daerah dan Persentase terhadap Luas Kota Menurut Kecamatan
Table Total Area and Percentage to Municipality's area by Subdistrict

Kecamatan Subdistrict	Ibukota Kecamatan Capital of Subdistrict	Luas 1 Total Area 1 (km ² /sq.km)	Persentase terhadap Luas Kota Percentage to Municipality's Area
(1)	(2)	(3)	(4)
Penjaringan	Penjaringan	45,41	30,96
Pademangan	Pademangan Barat	11,92	8,13
Tanjung Priok	Kebon Bawang	22,52	15,35
Koja	Lagoa	12,25	8,36
Kelapa Gading	Kelapa Gading Timur	14,87	10,14
Cilincing	Cilincing	39,70	27,07
Jakarta Utara	Tanjung Priok	146,66	100,00

Catatan/Note: ¹ Berdasarkan Peraturan Menteri Dalam Negeri Nomor 137 Tahun 2017 tanggal 29 Desember 2017/Based on Minister of Home Affairs Regulation Number 137/2017, December 29, 2017

² Berdasarkan informasi Kementerian Dalam Negeri Tahun 2018/Based on information from Ministry of Home Affairs, 2018

Sumber/Source:Kementerian Dalam Negeri/Ministry of Home Affairs

1.2 IKLIM CLIMATE

Tabel 1.2.1 Jumlah Curah Hujan dan Hari Hujan Menurut Bulan di Stasiun Meteorologi Maritim Klas I Tanjung Priok, 2020
Table *Volume of Rainfall (mm³) and Number of Rainy Day at 1st class of Maritime Meteorological Station of Tanjung Priok, 2020*

Bulan/Month	Curah Hujan Rainfall (mm ³)	Banyaknya Hari Hujan Number of Rainy Day
(1)	(2)	(3)
Januari/January	112,3	25
Pebruari/February	155,5	25
Maret/March	47,2	19
April/April	57,5	10
Mei/May	22,0	11
Juni/June	31,5	9
Juli/July	56,0	9
Agustus/August	73,5	5
September/September	61,7	8
Oktober/October	58,1	12
Nopember/November	59,3	15
Desember/December	44,0	21

Sumber/Source: Badan Meteorologi, Klimatologi dan Geofisika/ Meteorologica, Climatological and Geophysical Agency

Tabel 1.2.2 Rata-rata Suhu Udara, Kelembaban, Tekanan Udara dan Kecepatan Angin di Stasiun Meteorologi Maritim Klas I Tanjung Priok, 2020
Average of Air Temperature, Humidity, Atmospheric Pressure and Velocity at 1st class of Maritime Meteorological Station of Tanjung Priok, 2020

Uraian (1)	Stasiun Meteorologi Maritim Klas I Tanjung Priok (2)
Suhu (°C)	
Maksimum	32,1
Minimum	26,4
Rata-Rata	28,8
Kelembaban Udara (%)	
Maksimum	88
Minimum	64
Rata-Rata	77
Tekanan Udara (mb)	1010,5
Kecepatan Angin (knot)	5
Curah Hujan (mm ³)	2481,5
Penyinaran Matahari (jam)	5,91

Sumber/Source: Badan Meteorologi, Klimatologi dan Geofisika/Meteorologica, Climatological and Geophysical Agency

Tabel 1.2.3 Suhu Udara Maksimum, Minimum dan Rata-rata Menurut Bulan di Stasiun Meteorologi Maritim Klas I Tanjung Priok, 2020
Table *The maximum, Minimum and Average of Air Temperature by Month at 1st class of Maritime Meteorological Station of Tanjung Priok, 2020*

Bulan (1)	Suhu Udara (°C)		
	Minimum (2)	Maksimum (3)	Rata-Rata (4)
Januari/January	25,8	30,6	28,0
Pebruari/February	25,7	30,8	27,8
Maret/March	26,2	31,8	28,6
April/April	26,8	32,5	29,2
Mei /May	27,1	32,9	29,5
Juni/June	26,9	33,0	29,3
Juli/July	26,3	32,1	28,6
Agustus/August	26,5	32,7	29,0
September/September	26,7	32,8	29,1
Oktober/October	26,5	32,6	29,0
Nopember/November	26,7	32,5	28,9
Desember/December	25,6	31,3	28,0

Sumber/Source: Badan Meteorologi, Klimatologi dan Geofisika/ Meteorologica climatological and Geophysical Agency ,

Tabel 1.2.4 Kelembaban Udara Maksimum, Minimum dan Rata-rata Menurut Bulan di Stasiun Meteorologi Maritim Klas I Tanjung Priok, 2020
Table *Maximum, Minimum and Average of air Humidity at 1st class of Maritime Meteorological Station of Tanjung Priok, 2020*

Bulan (1)	Kelembaban Udara (%)		
	Minimum (2)	Maximum (3)	Rata-Rata (4)
Januari/January	72	92	83
Pebruari/February	72	93	84
Maret/March	68	90	81
April/April	65	88	78
Mei/May	63	87	77
Juni/June	59	88	75
Juli/July	59	86	74
Agustus/August	57	84	73
September/September	59	84	72
Oktober/October	61	86	75
Nopember/November	62	88	78
Desember/December	66	89	79

Sumber/Source : Badan Meteorologi, Klimatologi dan Geofisika/ Meteorological, Climatological and Geophysical Agency

Tabel 1.2.5 Rata-Rata Tekanan Udara, Kecepatan Angin dan Penyinaran Matahari Menurut Bulan di Stasiun Meteorologi Maritim Kelas I Tanjung Priok, 2020
Average of Air Pressure, Velocity and Sun Light by Month at 1st class of Maritime Meteorological Station of Tanjung Priok, 2020

Bulan	Tekanan Udara (mb)	Kecepatan Angin (Knot)	Penyinaran Matahari (jam)
(1)	(2)	(3)	(4)
Januari/January	1 014,6	4,5	4,2
Pebruari/February	1 014,4	4,1	3,2
Maret/March	1 014,1	4,2	5,5
April/April	1 013,7	4,4	6,5
Mei/May	1 013,8	4,9	6,3
Juni/June	1 013,3	5,0	6,7
Juli/July	1 012,1	4,5	7,0
Agustus/August	1 013,4	5,3	7,8
September/September	1 013,1	4,6	7,6
Oktober/October	1 013,1	4,5	6,6
Nopember/November	1 014,4	5,1	5,8
Desember/December	1 011,4	7,0	3,8

Sumber/Source : Badan Meteorologi, Klimatologi dan Geofisika/ Meteorological, Climatological and Geophysical Agency



Sarana
pendidikan
mencapai
54 buah

TINGKAT SD, SMP DAN SMA

48 kasus
untuk
COVID-19

SEPANJANG TAHUN 2020



PENJELASAN TEKNIS**TECHNICAL NOTES**

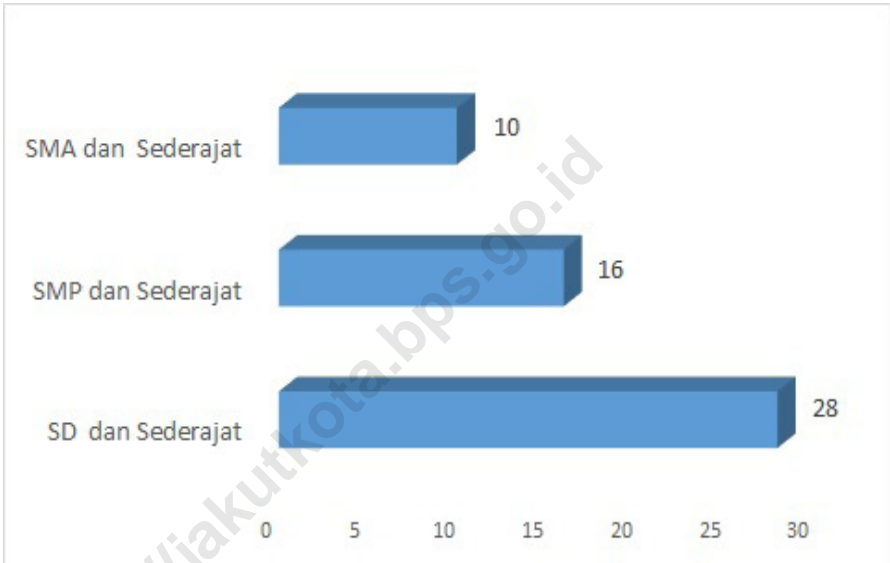
1. Sekolah adalah lembaga pendidikan formal yang dimulai dari pendidikan dasar menengah dan tinggi, Pendidikan yang dicatat adalah pendidikan formal berdasar kurikulum Departemen Pendidikan Nasional termasuk pendidikan yang diselenggarakan oleh pondok pesantren dengan memakai kurikulum Departemen Pendidikan Nasional seperti Madrasah Ibtidaiyah (MI) Madrasah Tsanawiyah (MTs) dan Madrasah Aliyah (MA), Pondok pesantren/Madrasah Diniyah adalah sekolah yang tidak memakai kurikulum dari Departemen Pendidikan nasional,
 2. Madrasah Ibtidaiyah adalah lembaga pendidikan berciri khas Islam pada jenjang Sekolah Dasar, Madrasah Tsanawiyah adalah lembaga pendidikan berciri khas Islam pada jenjang Sekolah Menengah Pertama, Madrasah Aliyah adalah lembaga pendidikan berciri khas Islam pada jenjang Sekolah Menengah Atas (SMA),
 3. Rumah sakit adalah tempat pemeriksaan dan perawatan kesehatan biasanya berada dibawah pengawasan dokter/tenaga medis termasuk rumah sakit khusus seperti rumah sakit perawatan paru paru dan RS jantung,
1. *School is an institution of formal education starting from elementary secondary and higher, The Education recorded is formal education based on the Ministry of National Education curriculum including education which was held by Islamic boarding schools using the Ministry of National Education curriculum such as Madrasah Ibtidaiyah (MI) Madrasah Tsanawiyah (MTs) and Madrasah Aliyah (MA), Islamic boarding schools/Madrasah diniyah is a school that does not use the curriculum from the Ministry of National Education,*
 2. *Madrasah Ibtidaiyah is distinctively Islamic educational institutions in the Elementary School level, Madrasah Tsanawiyah is distinctively Islamic educational institutions at Junior high school level, Madrasah Aliyah is distinctively Islamic educational institutions on the level of Senior High School (SMA),*
 3. *The hospital is a place of examination and health care usually in the supervision of a doctor/medical personnel including special hospitals such as hospital treatment of lung and cardiovascular hospital,*

1. Air leding adalah sumber air yang berasal dari air yang telah diproses menjadi jernih sebelum dialirkan kepada konsumen melalui instalasi berupa saluran air. Sumber air ini biasanya diusahakan oleh PAM/ PDAM/ BPAM.
 2. Jamban adalah tempat buang air besar yang tertutup, baik menggunakan tangki septik maupun tidak.
 3. Panti sosial adalah suatu lembaga kesejahteraan sosial yang mempunyai tanggung jawab untuk memberikan pelayanan kesejahteraan sosial kepada seseorang yang mempunyai masalah sosial.
 4. Tempat ibadah, rumah ibadah, tempat peribadatan adalah sebuah tempat yang digunakan oleh umat beragama untuk beribadah menurut ajaran agama mereka masing-masing.
 5. Rumah adalah bangunan yang dijadikan tempat tinggal selama jangka waktu tertentu. Sebagai bangunan, rumah berbentuk ruangan yang dibatasi oleh dinding dan atap, biasanya memiliki jalan masuk berupa pintu, bisa berjendela ataupun tidak.
1. *Pipe water is refined water distributed by water refinery company*
 2. *Latrine is where bowel movements are covered, either use a septic tank or not.*
 3. *Social institutions is a social welfare institution have a responsibility to provide social welfare services to someone who has social problems*
 4. *Places of worship, houses of worship, a place of worship is a place used by religious people to worship according to the teachings of their religion.*
 5. *House is a building used as a place to stay for a certain period. As a building, house-shaped space bounded by walls and roof, usually has a way in the form of doors, can be windowed or not.*

- | | |
|---|---|
| <p>6. Rumah Siap Huni (RSH) adalah Rumah yang siap untuk digunakan sebagai tempat tinggal.</p> | <p>6. <i>Ready to Occupy House is a house that is ready to use as a place of resident.</i></p> |
| <p>7. Rumah Sederhana (RS) adalah Rumah tidak bersusun dengan luas lantai bangunan tidak lebih dari 70 m² yang dibangun di atas tanah dengan kapling 54 m² sampai dengan 200 m² dan biaya pembangunan per m² tertinggi untuk pembangunan rumah dinas tipe C yang berlaku.</p> | <p>7. <i>Simple House is a non multistoried house with are floor not more than 70 m² that built on land of 54 m² to 200 m² and the valid highest construction building expense per m² for official house with category C.</i></p> |

<https://jakutkota.bps.go.id>

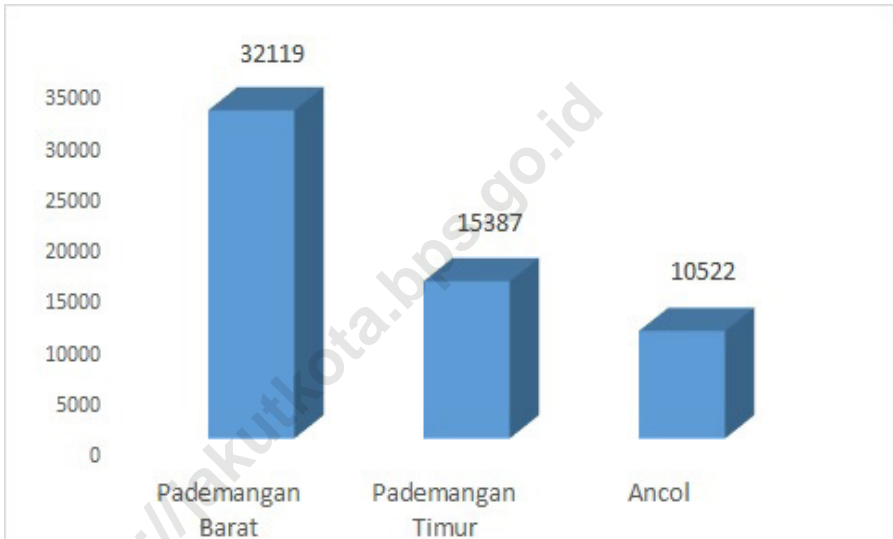
Gambar 2.1 Banyaknya Sekolah SD, SMP, SMA dan sederajat di Kecamatan Pademangan, 2020
Numbers of Elementary, Junior High and Senior High School in Pademangan, 2020



Sumber : BPS, Pendataan Potensi Desa 2020

Gambar 2.2
Figures

Banyaknya Keluarga Menurut Desa/Kelurahan dan Jenis Pengguna Listrik Menurut Desa/Kelurahan di Kecamatan Pademangan, 2020
Numbers of Households according Electricity resources in Pademangan by Subdistricts, 2020



Sumber : BPS, Pendataan Potensi Desa 2020

2.1 SOSIAL SOCIAL

Tabel 2.1.1 Banyaknya Sekolah Dasar (SD) Menurut Desa/Kelurahan di Kecamatan Pademangan, 2020
Numbers of Elementary Schools in Pademangan by Subdistricts, 2020

Kelurahan Subdistrict	Negeri Public	Swasta Private	Jumlah Totals
(1)	(2)	(3)	(4)
Pademangan Barat	8	4	12
Pademangan Timur	5	5	10
Ancol	2	2	4
Pademangan	15	11	26

Sumber: BPS, Pendataan Potensi Desa (Podes) 2020

Tabel 2.1.2 Banyaknya Madrasah Ibtidaiyah (MI) Menurut Desa/
Table Banyaknya Madrasah Ibtidaiyah (MI) Menurut Desa/
 Kelurahan di Kecamatan Pademangan, 2020
*Numbers of Islamic Elementary Schools in Pademangan by
 Subdistricts, 2020*

Kelurahan Subdistrict	Negeri Public	Swasta Private	Jumlah Totals
(1)	(2)	(3)	(4)
Pademangan Barat	-	2	2
Pademangan Timur	-	-	-
Ancol	-	-	-
Pademangan	-	2	2

Sumber: BPS, Pendataan Potensi Desa (Podes) 2020

Tabel 2.1.3 Banyaknya Sekolah Menengah Pertama (SMP) Menurut Desa/Kelurahan di Kecamatan Pademangan, 2020
Table *Numbers of Junior High Schools in Pademangan by Subdistricts, 2020*

Kelurahan Subdistrict	Negeri Public	Swasta Private	Jumlah Totals
(1)	(2)	(3)	(4)
Pademangan Barat	-	4	4
Pademangan Timur	3	4	7
Ancol	1	3	4
Pademangan	4	11	15

Sumber: BPS, Pendataan Potensi Desa (Podes) 2020

Tabel 2.1.4 Banyaknya Sekolah Madrasah Tsanawiyah (MTs) Menurut Desa/Kelurahan di Kecamatan Pademangan, 2020
Table *Numbers of Islamic Junior High Schools in Pademangan by Subdistricts, 2020*

Kelurahan Subdistrict	Negeri Public	Swasta Private	Jumlah Totals
(1)	(2)	(3)	(4)
Pademangan Barat	-	1	1
Pademangan Timur	-	-	-
Ancol	-	-	-
Pademangan	-	1	1

Sumber: BPS, Pendataan Potensi Desa (Podes) 2020

Tabel 2.1.5 Banyaknya Sekolah Menengah Atas (SMA) Menurut Desa/ Kelurahan di Kecamatan Pademangan, 2020
Table *Numbers of Senior High Schools in Pademangan by Subdistricts, 2020*

Kelurahan Subdistrict	Negeri Public	Swasta Private	Jumlah Totals
(1)	(2)	(3)	(4)
Pademangan Barat	1	-	1
Pademangan Timur	-	1	1
Ancol	-	2	2
Pademangan	1	3	4

Sumber: BPS, Pendataan Potensi Desa (Podes) 2020

Tabel 2.1.6 Banyaknya Sekolah Madrasah Aliyah (MA) Menurut Desa/
Table Banyaknya Sekolah Madrasah Aliyah (MA) Menurut Desa/
 Kelurahan di Kecamatan Pademangan, 2020
*Numbers of Islamic Senior High Schools in Pademangan by
 Subdistricts, 2020*

Kelurahan Subdistrict	Negeri Public	Swasta Private	Jumlah Totals
(1)	(2)	(3)	(4)
Pademangan Barat	-	1	1
Pademangan Timur	-	-	-
Ancol	-	-	-
Pademangan	-	1	1

Sumber: BPS, Pendataan Potensi Desa (Podes) 2020

Tabel 2.1.7 Banyaknya Sekolah Menengah Kejuruan (SMK) Menurut Desa/Kelurahan di Kecamatan Pademangan, 2020
Table *Numbers of Vocational High Schools in Pademangan by Subdistricts, 2020*

Kelurahan Subdistrict	Negeri Public	Swasta Private	Jumlah Totals
(1)	(2)	(3)	(4)
Pademangan Barat	-	2	2
Pademangan Timur	2	1	3
Ancol	-	-	-
Pademangan	2	3	5

Sumber: BPS, Pendataan Potensi Desa (Podes) 2020

Tabel 2.1.8 Banyaknya Akademi/Perguruan Tinggi Menurut Desa/
Table Banyaknya Akademi/Perguruan Tinggi Menurut Desa/
Numbers of University in Pademangan by Subdistricts, 2020

Kelurahan Subdistrict	Negeri Public	Swasta Private	Jumlah Totals
(1)	(2)	(3)	(4)
Pademangan Barat	-	-	-
Pademangan Timur	-	-	-
Ancol	-	1	1
Pademangan	-	1	1

Sumber: BPS, Pendataan Potensi Desa (Podes) 2020

Tabel 2.1.9 Banyaknya Sarana Kesehatan Menurut Desa/Kelurahan di Kecamatan Pademangan, 2020
Table *Numbers of Medical Facility in Pademangan by Subdistricts, 2020*

Kelurahan Subdistrict	Rumah Sakit Hospital	Rumah Sakit Bersalin Maternity Hospital	Poliklinik/Balai Pengobatan Polyclinic
(1)	(2)	(3)	(4)
Pademangan Barat	1	-	9
Pademangan Timur	-	-	8
Ancol	-	-	5
Pademangan	1	-	22

Sumber: BPS, Pendataan Potensi Desa (Podes) 2020

Lanjutan Tabel 2.1.9
 Continues of Table 2.1.9

Kelurahan Subdistrict	Puskesmas Public Health Services		
	Rawat Inap Inpatient	Tanpa Rawat Inap Without Hospitalization	Apotek Apotechary
(1)	(5)	(6)	(7)
Pademangan Barat	-	2	6
Pademangan Timur	1	-	6
Ancol	-	1	5
Pademangan	1	3	17

Sumber: BPS, Pendataan Potensi Desa (Podes) 2020

Tabel 2.1.10 Banyaknya Sarana Tempat Ibadah Menurut Desa/Kelurahan di Kecamatan Pademangan, 2020
Numbers of Worship Place in Pademangan by Subdistricts, 2020

Kelurahan Subdistrict	Masjid/Mushola Mosque	Gereja Church	Pura Pura
(1)	(2)	(3)	(4)
Pademangan Barat	60	-	-
Pademangan Timur	38	7	-
Ancol	29	-	-
Pademangan	127	7	-

Sumber: BPS, Pendataan Potensi Desa (Podes) 2020

Lanjutan Tabel 2.1.10
Continues of Table 2.1.10

Kelurahan Subdistrict	Wihara Temple	Kelenteng Pagoda	Lainnya Other
(1)	(5)	(6)	(7)
Pademangan Barat	-	-	-
Pademangan Timur	2	-	-
Ancol	2	-	-
Pademangan	4	-	-

Sumber: BPS, Pendataan Potensi Desa (Podes) 2020

2.2 KESEJAHTERAAN RAKYAT WELFARE

Tabel 2.2.1 Banyaknya Keluarga Menurut Desa/Kelurahan dan Jenis Pengguna Listrik Menurut Desa/Kelurahan di Kecamatan Pademangan, 2020
Numbers of Households according Electricity resources in Pademangan by Subdistricts, 2020

Kelurahan Subdistrict	Pengguna Listrik			Bukan Pengguna Listrik
	PLN	Non PLN	Jumlah	
(1)	(2)	(3)	(4)	(5)
Pademangan Barat	32 119	-	32 119	-
Pademangan Timur	15 387	-	15 387	-
Ancol	10 552	-	10 552	-
Pademangan	58 028	-	58 028	-

Sumber: BPS, Pendataan Potensi Desa (Podes) 2020

Tabel 2.2.2 Banyaknya Desa/Kelurahan Menurut Keberadaan Penerangan Jalan Utama Desa/Kelurahan di Kecamatan Pademangan 2018, 2019, dan 2020
Numbers of Main Street Lighting in Pademangan by Subdistricts, 2018, 2019 and 2020

Sumber Penerangan Utama Main Lighting Resources	2018	2019	2020
(1)	(2)	(3)	(4)
Sumber Penerangan Jalan Utama			
Listrik Pemerintah	3	3	3
Listrik Non Pemerintah	-	-	-
Non Listrik	-	-	-

Sumber: BPS, Pendataan Potensi Desa (Podes) 2018, 2019 dan 2020

Tabel 2.2.3 Banyaknya Desa/Kelurahan Menurut Jenis Bahan Bakar untuk Memasak yang Digunakan Oleh Sebagian Besar Keluarga di Kecamatan Pademangan 2018, 2019, dan 2020
Numbers of Kind of Major Households Cooking Fuel in Pademangan by Subdistricts, 2018, 2019 and 2020

Jenis Bahan Bakar <i>Type of Cooking Fuel</i>	2018	2019	2020
(1)	(2)	(3)	(4)
Gas Kota	3	3	2
LPG 3 Kg	3	3	3
LPG lebih dari 3 Kg	3	3	3
Minyak Tanah	3	3	3
Kayu Bakar	-	-	-
Lainnya	-	-	-

Sumber: BPS, Pendataan Potensi Desa (Podes) 2018, 2019 dan 2020

Tabel 2.2.4 Banyaknya Desa/Kelurahan Menurut Sumber Air Minum Sebagian Besar Keluarga di Kecamatan Pademangan 2018, 2019, dan 2020
Table Numbers of Kind of Major Households Drink Water Sources in Pademangan by Subdistricts, 2018, 2019 and 2020

Sumber Air Minum Drink Water Sources	2018	2019	2020
(1)	(2)	(3)	(4)
Air Kemasan Bermerk	3	3	3
Air Isi Ulang	3	3	-
Ledeng Dengan Meteran	3	3	-
Ledeng Tanpa Meteran	-	-	-
Sumur Bor atau Pompa	-	-	-
Sumur	-	-	-
Mata Air	-	-	-
"Sungai/Danau/Kolam/Waduk/Situ/ Embung/Bendungan"	-	-	-
Air Hujan	-	-	-
Lainnya	-	-	-

Sumber: BPS, Pendataan Potensi Desa (Podes) 2018, 2019 dan 2020

Tabel 2.2.5 Banyaknya Desa/Kelurahan Menurut Penggunaan Fasilitas Tempat Buang Air Besar Oleh Sebagian Besar Keluarga di Kecamatan Pademangan 2018, 2019, dan 2020
Numbers of Kind of Major Households according Bowel Movements types in Pademangan by Subdistricts, 2018, 2019 and 2020

Jenis Tempat Buang Air Besar <i>Type of Bowel Movements</i>	2018	2019	2020
(1)	(2)	(3)	(4)
Jamban			
Sendiri	3	3	3
Bersama	3	3	-
Umum	3	3	-
Bukan Jamban	-	-	-
Lainnya	-	-	-

Sumber: BPS, Pendataan Potensi Desa (Podes) 2018, 2019 dan 2020

Tabel 2.2.6 Kemudahan Untuk Mencapai Sarana Pendidikan Terdekat Bagi Desa/Kelurahan yang Tidak ada Sarana Pendidikan Menurut Desa/Kelurahan dan Jenjang Pendidikan di Kecamatan Pademangan, 2020
Table *Accessibilities to the nearest Educational Facility in Pademangan by Subdistricts, 2020*

Kelurahan Subdistrict	SD Elementary School	MI Islamic Elementary School	SMP Junior High School	MTs Islamic Junior High School
(1)	(2)	(3)	(4)	(5)
Pademangan Barat	-	-	-	-
Pademangan Timur	-	Sangat Mudah	-	Sangat Mudah
Ancol	-	Sangat Mudah	-	Sangat Mudah

Lanjutan Tabel 2.2.6
Continues of Table 2.2.6

Kelurahan Subdistrict	SMA Senior High School	MA Islamic Senior High School	SMK Vocational High School	Akademi/P. Tinggi University
(1)	(6)	(7)	(8)	(9)
Pademangan Barat	-	-	-	Sangat Mudah
Pademangan Timur	-	Sangat Mudah	-	Sangat Mudah
Ancol	-	Sangat Mudah	Sangat Mudah	-

Sumber: BPS, Pendataan Potensi Desa (Podes) 2020

Tabel 2.2.7 Kemudahan Mencapai Sarana Kesehatan Terdekat Bagi Desa/Kelurahan yang Tidak ada Sarana Kesehatan Menurut Desa/Kelurahan dan Jenjang Pendidikan di Kecamatan Pademangan, 2020
Table *Accessibilities to the nearest Health Facility in Pademangan by Subdistricts, 2020*

Kelurahan Subdistrict	Rumah Sakit Hospital	Rumah Sakit Bersalin Maternity Hospital	Poliklinik/Balai Pengobatan Polyclinic
(1)	(2)	(3)	(4)
Pademangan Barat	-	Sangat Mudah	-
Pademangan Timur	Sangat Mudah	Sangat Mudah	-
Ancol	Sangat Mudah	Sangat Mudah	-

Lanjutan Tabel 2.2.7
Continues of Table 2.2.7

Kelurahan Subdistrict	Puskesmas <i>Public Health Services</i>		
	Rawat Inap <i>Inpatient</i>	Tanpa Rawat Inap <i>Without Hospitalization</i>	Apotek <i>Apotechary</i>
(1)	(5)	(6)	(7)
Pademangan Barat	Sangat Mudah	-	-
Pademangan Timur	-	Sangat Mudah	-
Ancol	Sangat Mudah	-	-

Sumber: BPS, Pendataan Potensi Desa (Podes) 2020

Tabel 2.2.8 Banyaknya Warga Penderita Gizi Buruk Menurut Desa/
Table Banyaknya Warga Penderita Gizi Buruk Menurut Desa/
*Numbers of Malnutrition Populations in Pademangan by
 Subdistricts, 2019 and 2020*

Kelurahan Subdistrict	2019	2020
(1)	(2)	(3)
Pademangan Barat	-	-
Pademangan Timur	-	-
Ancol	-	-
Pademangan	-	-

Sumber: BPS, Pendataan Potensi Desa (Podes) 2019 dan 2020

Tabel 2.2.9 Banyaknya Wabah Penyakit Menurut Desa/Kelurahan di Kecamatan Pademangan, 2020
Table *Numbers of Epidemic of a disease in Pademangan by Subdistricts, 2020*

Kelurahan Subdistrict	Muntaber Diare	Demam Berdarah Dengue Fever	Campak Measles	Malaria Malaria
(1)	(2)	(3)	(4)	(5)
Pademangan Barat	-	-	-	-
Pademangan Timur	-	-	-	-
Ancol	-	-	-	-
Pademangan	-	-	-	-

Lanjutan Tabel 2.2.9
 Continues of Table 2.2.9

Kelurahan Subdistrict	Flu Burung Sars	Hepatitis E Hepatitis E	Difteri Diphtheria
(1)	(6)	(7)	(8)
Pademangan Barat	-	-	-
Pademangan Timur	-	-	-
Ancol	-	-	-
Pademangan	-	-	-

Lanjutan Tabel 2.2.9
Continues of Table 2.2.9

Kelurahan Subdistrict	Corona COVID-19	Lainnya Other
(1)	(6)	(7)
Pademangan Barat	36	-
Pademangan Timur	6	-
Ancol	6	-
Pademangan	48	-

Sumber: BPS, Pendataan Potensi Desa (Podes) 2020

Tabel 2.2.10 Banyaknya Kejadian Bencana Alam Menurut Desa/Kelurahan dan Jenis Bencana Alam di Kecamatan Pademangan, 2020
Table *Numbers of Occurrences of Natural Disasters in Pademangan by Subdistricts, 2020*

Kelurahan Subdistrict	Gempa Bumi Earthquake	Tsunami Tsunami	Gunung Meletus Volcanic Eruption	Tanah Longsor Landslides
(1)	(2)	(3)	(4)	(5)
Pademangan Barat	-	-	-	-
Pademangan Timur	-	-	-	-
Ancol	-	-	-	-
Pademangan	-	-	-	-

Lanjutan Tabel 2.2.10
Continues of Table 2.2.10

Kelurahan Subdistrict	Banjir <i>Flooded</i>	Banjir Bandang <i>Extreme Flooded</i>	Kekeringan <i>Drought</i>
(1)	(6)	(7)	(8)
Pademangan Barat	-	-	-
Pademangan Timur	-	-	-
Ancol	-	-	-
Pademangan	-	-	-

Lanjutan Tabel 2.2.10
Continues of Table 2.2.10

Kelurahan Subdistrict	Kebakaran Hutan dan Lahan <i>Forest and land fires</i>	Angin Puyuh/ Puting Beliung/ Topan <i>Typhoons</i>	Gelombang Pasang Laut <i>Rob</i>
(1)	(9)	(10)	(11)
Pademangan Barat	-	-	-
Pademangan Timur	-	-	-
Ancol	-	-	-
Pademangan	-	-	-

Sumber: BPS, Pendataan Potensi Desa (Podes) 2020

Tabel 2.2.11 Banyaknya Korban Jiwa Akibat Bencana Alam Menurut Desa/Kelurahan dan Jenis Bencana Alam di Kecamatan Pademangan, 2020
Numbers of Victims of Natural Disasters in Pademangan by Subdistricts, 2020

Kelurahan Subdistrict	Gempa Bumi Earthquake	Tsunami Tsunami	Gunung Meletus Volcanic Eruption	Tanah Longsor Landslides
(1)	(2)	(3)	(4)	(5)
Pademangan Barat	-	-	-	-
Pademangan Timur	-	-	-	-
Ancol	-	-	-	-
Pademangan	-	-	-	-

Lanjutan Tabel 2.2.11
Continues of Table 2.2.11

Kelurahan Subdistrict	Banjir Flooded	Banjir Bandang Extreme Flooded	Kekeringan Drought
(1)	(6)	(7)	(8)
Pademangan Barat	-	-	-
Pademangan Timur	-	-	-
Ancol	-	-	-
Pademangan	-	-	-

Lanjutan Tabel 2.2.11
Continues of Table 2.2.11

Kelurahan Subdistrict	Kebakaran Hutan dan Lahan <i>Forest and land fires</i>	Angin Puyuh/ Puting Beliung/ Topan <i>Typhoons</i>	Gelombang Pasang Laut <i>Rob</i>
(1)	(9)	(10)	(11)
Pademangan Barat	-	-	-
Pademangan Timur	-	-	-
Ancol	-	-	-
Pademangan	-	-	-

Sumber: BPS, Pendataan Potensi Desa (Podes) 2020

Tabel 2.2.12 Keberadaan Fasilitas/Upaya Antisipasi/Mitigasi Bencana Alam Menurut Desa/Kelurahan dan Jenis Bencana Alam di Kecamatan Pademangan, 2020
Natural Disasters/ Mitigations Disaster Existences in Pademangan by Subdistricts, 2020

Kelurahan Subdistrict	Sistem Peringatan Dini Bencana Alam <i>Early Warning System</i>	Sistem Peringatan Dini Khusus Tsunami <i>Tsunami Early Warning System</i>	Perlengkapan Keselamatan <i>Safety Equipment</i>
(1)	(2)	(3)	(4)
Pademangan Barat	Tidak Ada	Bukan Wilayah Potensi Tsunami	Ada
Pademangan Timur	Tidak Ada	Bukan Wilayah Potensi Tsunami	Ada
Ancol	Tidak Ada	Tidak Ada	Ada

Lanjutan Tabel 2.2.12
Continues of Table 2.2.12

Kelurahan Subdistrict	Rambu-rambu dan Jalur Evakuasi Bencana <i>Evacuation Routes and Other Disasters Signs</i>	Pembuatan, Perawatan, atau Normalisasi: Sungai, Kanal, Tanggul, Parit, Drainase, Waduk, Pantai, dll <i>Creating, Revitalizing of drainage Systems</i>
(1)	(5)	(6)
Pademangan Barat	Tidak Ada	Ada
Pademangan Timur	Tidak Ada	Ada
Ancol	Tidak Ada	Ada

Sumber: BPS, Pendataan Potensi Desa (Podes) 2020

Tabel 2.2.13 Jumlah Pemukiman Kumuh Menurut Desa/Kelurahan di Kecamatan Pademangan, 2020
Number Of Slum in Pademangan by Subdistricts, 2020

Kelurahan Subdistrict	Jumlah Lokasi Number of Location	Jumlah Bangunan Number of Buildings	Jumlah Keluarga Number of Family
(1)	(2)	(3)	(4)
Pademangan Barat	12	623	2 064
Pademangan Timur	9	346	682
Ancol	2	654	2 480
Pademangan	23	1 623	5 226

Sumber: BPS, Pendataan Potensi Desa (Podes) 2020

Tabel 2.2.14 Banyaknya Embung Desa Menurut Desa/Kelurahan di Kecamatan Pademangan, 2019 dan 2020
Numbers of village reservoir in Pademangan by Subdistricts, 2019 and 2020

Kelurahan Subdistrict	2019	2020
(1)	(2)	(3)
Pademangan Barat	-	-
Pademangan Timur	-	-
Ancol	-	-
Pademangan	-	-

Sumber: BPS, Pendataan Potensi Desa (Podes) 2019 dan 2020



SEX RATIO 102,73

DARI 100 ORANG PEREMPUAN
TERDAPAT 102 ORANG LAKI-LAKI

PENJELASAN TEKNIS

1. Sumber utama data kependudukan adalah Sensus Penduduk yang dilaksanakan setiap sepuluh tahun sekali. Sensus Penduduk telah dilaksanakan sebanyak enam kali sejak Indonesia merdeka yaitu tahun 1961, 1971, 1980, 1990, 2000 dan 2010. Dalam publikasi ini, data yang disajikan adalah proyeksi penduduk dari hasil Sensus Penduduk 2010 dan angka registrasi penduduk.
2. Di dalam s e n s u s penduduk, pencacahan dilakukan terhadap seluruh penduduk yang berdomisili di wilayah teritorial Indonesia termasuk warga negara asing kecuali anggota Korps Diplomatik negara sahabat beserta keluarganya.
3. Metode pengumpulan data dalam sensus dilakukan dengan wawancara antara petugas sensus dengan responden. Pencacahan penduduk menggunakan konsep usual residence yaitu konsep dimana penduduk biasa bertempat tinggal.
4. Bagi penduduk yang bertempat tinggal tetap dicacah dimana mereka biasa tinggal, sedangkan untuk penduduk yang tidak bertempat tinggal tetap dicacah di tempat dimana mereka ditemukan petugas sensus pada malam 'Hari Sensus'.

TECHNICAL NOTES

1. *The main source of population data is the population census is conducted every ten years. Population census has been carried out as much as six times since Indonesia became independent in 1961, 1971, 1980, 1990, 2000 and 2010. In this publication, the data presented is the population projection of 2010 Population Census and population registration.*
2. *In The Population census and the census conducted on the entire population residing in the territory of Indonesia, including foreign nationals except members of the Diplomatic Corps of friendly countries and their families.*
3. *Methods of Data Collection in a census carried out by interviews with respondents between the census takers. Enumeration of the population uses the concept of usual residence is the concept where ordinary people live.*
4. *For residents who still reside enumerated where they used to live, as for residents who do not reside fixed enumerated in a place where they were found on the night of the census takers 'Census Day'.*

Gambar 3.1 Rasio Jenis Kelamin di Kecamatan Pademangan, 2020
Figures Sex Ratio in Pademangan Subdistrict, 2020



Sumber: BPS, Proyeksi Penduduk 2010

3. PENDUDUK POPULATION

Tabel 3.1 Penduduk, Laju Pertumbuhan Penduduk, Distribusi Persentase Penduduk, Kepadatan Penduduk, Rasio Jenis Kelamin Menurut Desa/Kelurahan di Kecamatan Pademangan, 2020
Population, Population Growth Rate, Percentage Distribution of Population, Population Density, and Sex Ratio by Village/Kelurahan in Pademangan Subdistrict, 2020

Desa/Kelurahan <i>Village/Kelurahan</i>	Penduduk (ribu)¹ <i>Population (thousand)¹</i>	Laju Pertumbuhan Penduduk per Tahun 2019–2020
(1)	(2)	<i>Annual Growth Rate of Population (%)</i> <i>2019-2020</i>
Pademangan Barat	84 421	0,006
Pademangan Timur	45 820	0,009
Ancol	38 024	0,015
Pademangan	168 265	0,009

Lanjutan Tabel
/Continued Table 3.1

Desa/Kelurahan Village/Kelurahan	Persentase Penduduk Percentage of Total Population	Kepadatan Penduduk (per km²)⁴ Population Density per sq.km⁴
(1)	(2)	(3)
Pademangan Barat	4,62	23 891,61
Pademangan Timur	2,51	17 539,43
Ancol	2,08	10 078,46
Pademangan	9,21	16 964,42

Lanjutan Tabel
/Continued Table 3.1

Desa/Kelurahan Village/Kelurahan	Rasio Jenis Kelamin Sex Ratio
(1)	(2)
Pademangan Barat	105,20
Pademangan Timur	98,51
Ancol	102,49
Pademangan	102,73

Catatan/Note: ¹ Hasil SP2011(Mei)/ *The result of the 2011 Population Census (Mei)*

² Hasil Proyeksi Penduduk Indonesia 2016-2045 (Pertengahan tahun/Juni)/*The result of Indonesia Population Projection 2011-2045(mid year/june)*

³ Rata-rata Laju Pertumbuhan Penduduk per tahun 2000-2011 untuk Aceh dihitung dengan menggunakan data Sensus Penduduk Aceh Nias (SPAN) 2006 dan SP2011/*Annual growth rate of populatin 2000-2011 to Aceh was calculates using data Aceh Nias Population Census (SPAN) 2006 and 2011 Populatin Census.*

Sumber/Source: BPS, Sensus Penduduk (SP)2011 dan Proyeksi Penduduk Indonesia 2016-2045/BPS-Statistic Indonesia, 2011 *Population Census and Indonesia Population Projection 2016-2045*

Tabel 3.2
Tabel

Jumlah Penduduk Menurut Kelompok Umur dan Jenis Kelamin Kota Jakarta Utara, 2020
Population by Age Group and Sex Jakarta Utara district, 2020

Kelompok Umur Ages	Jenis Kelamin/Sex		Jumlah Total
	Laki-Laki Male	Perempuan Female	
(1)	(2)	(3)	(4)
0-4	73 653	70 148	143 801
5-9	73 811	69 439	143 250
10-14	72 528	68 428	140 956
15-19	71 539	68 146	139 685
20-24	72 780	70 330	143 110
25-29	75 858	72 729	148 587
30-34	79 787	76 443	156 230
35-39	77 072	75 599	152 671
40-44	73 955	72 218	146 173
45-49	63 608	61 552	125 160
50-54	52 113	50 974	103 087
55-59	41 603	41 738	83 341
60-64	31 074	32 600	63 674
65-69	21 633	23 150	44 783
70-74	10 532	11 611	22 143
75+	9 760	12 570	22 330
Jakarta Utara	901 306	877 675	1 778 981

Sumber/Source: Proyeksi Penduduk dari Hasil Sensus Penduduk 2011
Population Projection of 2011 Population Census



INDUSTRI MIKRO KECIL

Didominasi oleh
Industri dari kain
sebanyak 95 buah

Jumlah Menara BTS! mencapai 10 buah !

Dengan Sinyal Kuat di seluruh kelurahan



GIAT MEMBACA

Taman Baca dan Ruang Terbuka Publik

* Untuk kegiatan Edukasi dan Rekreasi Keluarga



PENJELASAN TEKNIS

1. Konsep dan definisi pariwisata mengikuti rekomendasi World Tourism Organization (WTO) dan International Union of Office Traver Organization (IUOTO).
2. Wisatawan mancanegara ialah setiap pengunjung yang mengunjungi suatu negara di luar tempat tinggalnya., didorong oleh satu atau beberapa keperluan tanpa maksud memperoleh penghasilan di tempat yang dikunjungi dan lamanya kunjungan tersebut tidak lebih dari satu tahun (12 bulan).
3. Akomodasi ialah suatu usaha yang menggunakan suatu bangunan atau sebagian bangunan yang disediakan secara khusus dan setiap orang dapat menginap, makan serta memperoleh pelayanan dan fasilitas lainnya dengan pembayaran. Akomodasi dibedakan antara hotel dan akomodasi lainnya. Ciri khusus dari hotel adalah mempunyai restoran yang berada di bawah manajemen hotel tersebut.

TECHNICAL NOTES

1. *The concept and definition of tourism refers to the recommendatation of the world tourism Organization (WTO) and International Union of Offices Traver Organization (IUTO).*
2. *A Foreign visitor is any person visiting a country other than his usualy place of residence for any reason other than for earning income in the country visited and the lengh of stay is no more than one year (12 months).*
3. *An accommodation is an establishment using a building or a part of a building, prepared commercially for any person to stay, eat and obtain service as well as other facilities. ccommodation is segregated into hotel and other accommodations. The special characteristic of a hotel is having a restaurant under the hotel management.*

Gambar 4.1 Banyaknya Menara Pemancar Telepon Selular menurut Kelurahan di Kecamatan Pademangan, 2020
Figures **Number of Base Transceiver Station Tower in Pademangan by Subdistrict, 2020**



Sumber: BPS, Pendataan Potensi Desa (Podes) 2020

4 KOMUNIKASI DAN PARIWISATA COMMUNICATION AND TOURISM

Tabel 4.1 Jumlah Menara dan Operator Layanan Komunikasi Telepon Seluler Serta Kondisi Sinyal Telepon Seluler Menurut Desa/Kelurahan di Kecamatan Pademangan, 2020
Numbers of towers and phone operator services and signal strength in Pademangan by Subdistricts, 2020

Kelurahan <i>Subdistrict</i>	Jumlah Menara Telepon Seluler (BTS) <i>Transmitted Towers</i>	Jumlah Operator Layanan Komunikasi Telepon Seluler Yang Menjangkau di Desa/Kelurahan <i>Numbers of Operator Services</i>	Kondisi Sinyal Telepon Seluler di Sebagian Besar Wilayah Desa/ Kelurahan <i>Signal Strength in majority areas</i>
(1)	(2)	(3)	(4)
Pademangan Barat	3	7	Kuat
Pademangan Timur	4	7	Kuat
Ancol	3	7	Kuat
Pademangan	10	21	Kuat

Tabel 4.2 Keberadaan Kantor Pos/Pos Pembantu/Rumah Pos dan Perusahaan/Agen Jasa Ekspedisi Swasta Menurut Desa/Kelurahan di Kecamatan Pademangan, 2020
Table Numbers of Post Office or Expeditions services in Pademangan by Subdistricts, 2020

Kelurahan Subdistrict	Kantor Pos/Pos Pembantu/Rumah Pos Post Office	Perusahaan/Agen Jasa Ekspedisi Swasta Expedition Agents
(1)	(2)	(3)
Pademangan Barat	Beroperasi	Beroperasi
Pademangan Timur	Beroperasi	Beroperasi
Ancol	Beroperasi	Beroperasi

Sumber: BPS, Pendataan Potensi Desa (Podes) 2020

Tabel 4.3 Sarana Transportasi Antar Desa/Kelurahan Menurut Desa/
Table Kelurahan di Kecamatan Pademangan, 2020
*Type of transportation modes in Pademangan by
 Subdistricts, 2020*

Kelurahan Subdistrict	Jenis Transportasi Type of transportations	Keberadaan Angkutan Umum Public transport existences
(1)	(2)	(3)
Pademangan Barat	Darat	Ada dengan trayek tetap
Pademangan Timur	Darat	Ada dengan trayek tetap
Ancol	Darat	Ada dengan trayek tetap

Sumber: BPS, Pendataan Potensi Desa (Podes) 2020

Tabel 4.4 **Kondisi Jalan Darat Antar Desa/Kelurahan Menurut Desa/
Kelurahan di Kecamatan Pademangan, 2020**
Table **Road Conditions in Pademangan by Subdistricts, 2020**

Kelurahan Subdistrict	Jenis Permukaan Jalan Road surfaces type	Dapat Dilalui Kendaraan Bermotor Roda 4 atau Lebih Ability to be crossed by 4 wheeled or more vehicles
(1)	(2)	(3)
Pademangan Barat	Aspal/Beton	Sepanjang Tahun
Pademangan Timur	Aspal/Beton	Sepanjang Tahun
Ancol	Aspal/Beton	Sepanjang Tahun

Sumber: BPS, Pendataan Potensi Desa (Podes) 2020

Tabel 4.5 Banyaknya Desa/Kelurahan yang Memiliki Kelompok Kegiatan Olahraga Menurut Jenis Olahraga dan Ketersediaan Fasilitas/Lapangan Olahraga di Kecamatan Pademangan, 2020
Numbers of Sport Facilities according to Kind of Sports in Pademangan by Subdistricts, 2020

Jenis Olahraga <i>Kind of Sports</i>	Kondisi Fasilitas/Lapangan Olahraga			
	Baik <i>Good</i>	Rusak Sedang <i>Normal Damaged</i>	Rusak Parah <i>Severely Damaged</i>	Tidak Ada Fasilitas/Lapangan Olahraga <i>No Sport Facilities</i>
(1)	(2)	(3)	(4)	(5)
Sepak bola/ <i>Football</i>	-	-	-	3
Bola voli/ <i>Volley ball</i>	2	-	-	1
Bulu tangkis/ <i>Badminton</i>	2	1	-	-
Bola basket/ <i>Basket ball</i>	3	-	-	-
Tenis lapangan/ <i>Tennis</i>	-	-	-	3
Tenis meja/ <i>Table Tennis</i>	2	-	-	1
Futsal	2	-	-	1
Renang/ <i>Swimming</i>	2	-	-	1
Bela diri (pencak silat, karate, dll) <i>/Martial Arts</i>	1	-	-	2
Bilyard/ <i>Billiards</i>	3	-	-	-
Pusat kebugaran (senam, fitness, aerobik, dll)/ <i>Gym</i>	3	-	-	-
Lainnya/ <i>Others</i>	1	-	-	2

Sumber: BPS, Pendataan Potensi Desa (Podes) 2020

Tabel 4.6 Banyaknya Sarana dan Prasarana Ekonomi Menurut Desa/Kelurahan dan Jenis Bencana Alam di Kecamatan Pademangan, 2020
Table Banyaknya Sarana dan Prasarana Ekonomi Menurut Desa/Kelurahan dan Jenis Bencana Alam di Kecamatan Pademangan, 2020
Numbers of Economic Facilities in Pademangan by Subdistricts, 2020

Kelurahan Subdistrict	Kelompok Pertokoan Stores	Pasar dengan Bangunan Permanen Markets	Pasar dengan Bangunan Semi Permanen Semi- permanent Markets	Pasar Tanpa Bangunan Street Merchants
(1)	(2)	(3)	(4)	(5)
Pademangan Barat	5	1	1	1
Pademangan Timur	2	1	1	-
Ancol	16	1	-	2
Pademangan	23	3	2	3

Lanjutan Tabel 4.6
Continues of Table 4.6

Kelurahan Subdistrict	Minimarket/ Swalayan ¹ Grocery Stores	Toko/Warung Kelontong Shops	Restoran/ Rumah Makan Restaurants
(1)	(6)	(7)	(8)
Pademangan Barat	13	290	40
Pademangan Timur	9	214	98
Ancol	14	120	85
Pademangan	36	624	223

Lanjutan Tabel 4.6
Continues of Table 4.6

Kelurahan Subdistrict	Warung/Kedai Makanan Food Stalls	Hotel	Hostel/Motel/ Losmen/Wisma Inn
(1)	(9)	(10)	(11)
Pademangan Barat	60	2	-
Pademangan Timur	167	2	-
Ancol	92	14	-
Pademangan	319	18	-

Catatan: 1 yang memiliki luas < 400 m2
Sumber: BPS, Pendataan Potensi Desa (Podes) 2020

Tabel 4.7 Banyaknya Sarana Lembaga Keuangan Yang Beroperasi Menurut Desa/Kelurahan dan Jenisnya di Kecamatan Pademangan, 2020
Table *Numbers of Financial Services in Pademangan by Subdistricts, 2020*

Kelurahan <i>Subdistrict</i>	Bank Umum Pemerintah <i>Public Government Banks</i>	Bank Umum Swasta <i>Common Banks</i>	Bank Perkreditan Rakyat <i>Rural Banks</i>
(1)	(2)	(3)	(4)
Pademangan Barat	3	4	-
Pademangan Timur	7	4	-
Ancol	10	17	-
Pademangan	20	25	-

Sumber: BPS, Pendataan Potensi Desa (Podes) 2020

Tabel 4.8 Banyaknya Koperasi yang Masih Aktif Menurut Desa/
Table Kelurahan dan Jenisnya di Kecamatan Pademangan, 2020
*Numbers of Active Cooperatives in Pademangan by
 Subdistricts, 2020*

Kelurahan Subdistrict	Koperasi Unit desa (KUD) Rural Cooperative	Koperasi Industri Kecil dan Kerajinan Rakyat (Kopinkra) Industries and Handicraft Cooperative	Koperasi Simpan Pinjam (Kospin) saving and loan cooperative	Koperasi Lainnya Others Cooperative
(1)	(2)	(3)	(4)	(5)
Pademangan Barat	-	-	-	-
Pademangan Timur	-	-	-	5
Ancol	-	-	-	12
Pademangan	-	-	-	17

Sumber: BPS, Pendataan Potensi Desa (Podes) 2020

Tabel 4.9 Banyaknya Industri Mikro dan Kecil Menurut Desa/Kelurahan dan Jenisnya di Kecamatan Pademangan, 2020
Table Numbers of Micro and Small Industry in Pademangan by Subdistricts, 2020

Kelurahan Subdistrict	Barang dari Kulit Leather Goods	Barang dari Kayu Wooden Stuff	Barang dari Logam Metal Goods	Barang dari Kain Cloth Goods
(1)	(2)	(3)	(4)	(5)
Pademangan Barat	3	2	1	33
Pademangan Timur	1	3	-	56
Ancol	2	2	1	6
Pademangan	6	7	2	95

Lanjutan Tabel 4.9
Continues of Table 4.9

Kelurahan Subdistrict	Gerabah/ Keramik Ceramic	Anyaman Webbing	Makanan/ Minuman Foods	Lainnya Others
(1)	(2)	(3)	(4)	(5)
Pademangan Barat	-	-	19	-
Pademangan Timur	-	-	12	-
Ancol	-	-	5	-
Pademangan	-	-	36	-

Sumber: BPS, Pendataan Potensi Desa (Podes) 2020

Tabel 4.10 Keberadaan Taman Bacaan Masyarakat dan Ruang Publik Terbuka di Kecamatan Pademangan, 2020
Table *The Existence of Community Reading Garden and Open Public Space in Pademangan by Subdistricts, 2020*

Kelurahan Subdistrict	Taman Bacaan Masyarakat Reading Garden	Ruang Publik Terbuka Open Public Space
(1)	(2)	(3)
Pademangan Barat	Ada	Ada, dikelola
Pademangan Timur	Ada	Ada, dikelola
Ancol	Tidak Ada	Ada, dikelola

Sumber: BPS, Pendataan Potensi Desa (Podes) 2020

DATA

MENCERDASKAN BANGSA

Enlighten The Nation



BADAN PUSAT STATISTIK
KOTA JAKARTA UTARA
BPS-Statistics of Jakarta Utara Municipality

Jl. Berdikari I No.1 Kelurahan Rawa Badak Utara, Kecamatan Koja
Kota Jakarta Utara
Telp : (021) 22494346;
Email : bps3175@bps.go.id; Website : jakutkota.bps.go.id

©BADAN PUSAT STATISTIK-Statistics of Indonesia

