NUSANTARA BARU INDONESIA MAJU

Katalog/*Catalogue*: 5106050.3520

HASIL PENCACAHAN LENGKAP SENSUS PERTANIAN 2023

Complete Enumeration Results of the 2023 Census of Agriculture

TAHAP II

Edition 2

Usaha Pertanian Perorangan (UTP) Hortikultura

Horticulture Individual Agricultural Holdings

Kabupaten Magetan

Magetan Regency

ST2023 SENSUS PERTANIAN

BADAN PUSAT STATISTIK
Kabupaten Magetan
BPS-STATISTICS Magetan Regency

https://magetankab.bps.go.id

Katalog/*Catalogue*: 5106050.3520

HASIL PENCACAHAN LENGKAP SENSUS PERTANIAN 2023

Complete Enumeration Results of the 2023 Census of Agriculture

TAHAP II

Edition 2

Usaha Pertanian Perorangan (UTP) Hortikultura

Horticulture Individual Agricultural Holdings

Kabupaten Magetan

Magetan Regency

https://magetankab.bps.go.id

ST2023
SENSUS PERTANIAN

BADAN PUSAT STATISTIK
KABUPATEN MAGETAN
BPS-STATISTICS MAGETAN REGENCY

Hasil Pencacahan Lengkap Sensus Pertanian 2023 - Tahap II: Usaha Pertanian Perorangan (UTP) Hortikultura Kabupaten Magetan

Complete Enumeration Results of the 2023 Census of Agriculture - Edition 2: Horticulture Individual Agricultural Holdings Magetan Regency

https://magetankab.bps.go.id

Katalog/*Catalogue*: 5106050.3520
Nomor Publikasi/*Publication Number*: 3520.24006

Ukuran Buku/*Book Size*: 17,6 cm x 25 cm
Jumlah Halaman/*Number of Pages*: |ii+658 halaman/*pages*

Penyusun Naskah/*Manuscript Drafter*:
BPS Kabupaten Magetan
BPS-Statistics Magetan Regency

Penyunting/*Editor*:
BPS Kabupaten Magetan
BPS-Statistics Magetan Regency

Pembuat Kover/*Cover Designer*:
Direktorat Diseminasi Statistik
Directorate of Statistical Dissemination

Penerbit/*Publisher:*
©BPS Kabupaten Magetan
BPS-Statistics Magetan Regency

Sumber Ilustrasi/*Illustration Source*: www.freepik.com

Dilarang mereproduksi dan/atau menggandakan sebagian atau seluruh isi buku ini untuk tujuan komersial tanpa izin tertulis dari Badan Pusat Statistik Kabupaten Magetan.
It is prohibited to reproduce and/or duplicate part or all of this book for commercial purpose without permission from BPS-Statistics Magetan Regency.

Tim **Penyusun**
Compilers

Hasil Pencacahan Lengkap Sensus Pertanian 2023 - Tahap II: Usaha Pertanian Perorangan (UTP) Hortikultura Kabupaten Magetan

Complete Enumeration Results of the 2023 Census of Agriculture - Edition 2: Horticulture Individual Agricultural Holdings Magetan Regency

Pengarah/*Director*
Mohamad Samsodin, S.ST., M.Si.

Penanggung Jawab/*Persons in Charge*
Widhi Sunartomo

Penyunting/*Editors*
Widhi Sunartomo • Dimas Adiangga • Alwin Gilang Permana

Penulis Naskah/*Writers*
Dimas Adiangga • Arya Diana Putra • Alivia Dita Nopiasari
Kartika Karunia Putri • Lussy Novieta Sari • Lulus Faticatu Riza

Pengolah Data/*Data Processors*
Ade Koswara • Nugroho Puspito Yudho • Isnaeni Noviyanti • Aldo Leofiro Irfiansyah
Ari Rismansyah • Aldi Hamidi Lubis • Muhammad Hanif Fahyuananto
Muhammad Rio Bastian • Nugroho Puspito Yudho • Rendra Achyunda A. Putra
Rio Afirando • Rizkiyani Harminingtyas • Wiluyaningtyas Wijayanti

Penata Letak/*Layouters*
Buhari Muslim • Oki Heryanto

Pembuat Infografis/*Infographics Designer*
Muh. Faishal Nur Kamal • Fitriana Nur Rachmah • Muhlis Rajapriana
Oki Heryanto • Yudhi Agustar Sanjaya

Penerjemah/*Translator*
Hengki Eko Riyadi • Octavia Rizky Prasetyo • Tarida Herdina Marpaung • Ucik Mawarsari
Fitria Hasanah • Diah Ayu Prihatini • Herzainul Nur Hakim • Zukha Latifah • Priscilia Calista

https://magetankab.bps.go.id

https://magetankab.bps.go.id

Kata **Pengantar**

Sensus Pertanian merupakan sebuah upaya untuk memotret keadaan sektor pertanian di seluruh negeri dengan akurat dan komprehensif. Publikasi Hasil Pencacahan Lengkap Sensus Pertanian 2023 – Tahap II merupakan hasil dari pendataan lapangan Sensus Pertanian 2023. Pada publikasi tahap kedua, Badan Pusat Statistik menyajikan data dan informasi yang lebih lengkap dan pembaruan dari publikasi tahap pertama. Publikasi Hasil Pencacahan Lengkap Sensus Pertanian 2023 - Tahap II di kabupaten/kota hanya 1 (satu) jenis publikasi, yaitu Publikasi Hasil Pencacahan Lengkap Sensus Pertanian 2023 - Tahap II: Usaha Pertanian Perorangan (UTP), yang terdiri atas:

1. Publikasi Hasil Pencacahan Lengkap Sensus Pertanian 2023 - Tahap II: Usaha Pertanian Perorangan (UTP) Tanaman Pangan,
2. Publikasi Hasil Pencacahan Lengkap Sensus Pertanian 2023 - Tahap II: Usaha Pertanian Perorangan (UTP) Hortukultura,
3. Publikasi Hasil Pencacahan Lengkap Sensus Pertanian 2023 - Tahap II: Usaha Pertanian Perorangan (UTP) Perkebunan,
4. Publikasi Hasil Pencacahan Lengkap Sensus Pertanian 2023 - Tahap II: Usaha Pertanian Perorangan (UTP) Peternakan,
5. Publikasi Hasil Pencacahan Lengkap Sensus Pertanian 2023 - Tahap II: Usaha Pertanian Perorangan (UTP) Perikanan, dan
6. Publikasi Hasil Pencacahan Lengkap Sensus Pertanian 2023 - Tahap II: Usaha Pertanian Perorangan (UTP) Kehutanan.

Publikasi Hasil Pencacahan Lengkap Sensus Pertanian 2023 - Tahap II: Usaha Pertanian Perorangan (UTP) Hortikultura ini memuat informasi mengenai penjelasan umum Sensus Pertanian 2023, usaha pertanian secara umum, dan data rinci terkait Usaha Pertanian Perorangan (UTP) Hortikultura.

Data dan informasi yang disajikan ini diharapkan bukan hanya sekadar angka, tetapi merupakan landasan yang mendalam dan holistik untuk merancang kebijakan transformasi sektor pertanian menuju Indonesia Emas 2045.

Pelaksanaan Sensus Pertanian 2023 merupakan kolaborasi dan kontribusi besar dari para petani, asosiasi pertanian, Kelompok Kontak Tani Nelayan Andalan (KTNA), akademisi, Kementerian/Lembaga/Organisasi Perangkat Daerah (OPD) terkait, serta semua pihak yang terlibat. Kami mengucapkan terima kasih yang mendalam atas partisipasi aktif dan kerjasama yang luar biasa dari seluruh lapisan masyarakat.

Semoga publikasi ini dapat menjadi landasan kuat bagi pengembangan pertanian yang berdaya saing, berkelanjutan, dan memberikan manfaat maksimal bagi masyarakat.

Magetan, Agustus 2024
Kepala Badan Pusat Statistik
Kabupaten Magetan

Mohamad Samsodin, S.ST., M.Si.

https://magetankab.bps.go.id

Preface

The Census of Agriculture is an effort to accurately and comprehensively portray the state of the agricultural sector nationwide. The publication of the Complete Enumeration Results of the 2023 Census of Agriculture - Phase II is the outcome of the field data collection in the 2023 Census of Agriculture. In the second phase publication, BPS-Statistics Indonesia presents more comprehensive data and information, as well as updates from publication edition I.

There is only one type of publications in the Complete Enumeration Results of the 2023 Census of Agriculture - Edition II in regency/municipality, namely Complete Enumeration Results of the 2023 Census of Agriculture - Edition II: Individual Agricultural Holdings, which consists of

1. *Complete Enumeration Results of the 2023 Census of Agriculture - Edition II: Food Crops Individual Agricultural Holdings,*
2. *Complete Enumeration Results of the 2023 Census of Agriculture - Edition II: Horticulture Individual Agricultural Holdings,*
3. *Complete Enumeration Results of the 2023 Census of Agriculture - Edition II: Estate Crops Individual Agricultural Holdings,*
4. *Complete Enumeration Results of the 2023 Census of Agriculture - Edition II: Livestock Individual Agricultural Holdings,*
5. *Complete Enumeration Results of the 2023 Census of Agriculture - Edition II: Fishery Individual Agricultural Holdings, and*
6. *Complete Enumeration Results of the 2023 Census of Agriculture - Edition II: Forestry Individual Agricultural Holdings,*

The Complete Enumeration Results of the 2023 Census of Agriculture – Edition II: Horticulture Individual Agricultural Holdings contains information regarding the general explanation of the 2023 Census of Agriculture, general agricultural holdings, and detailed data related to Horticulture Individual Agricultural Holdings.

The data and information presented are expected to be more than just numbers but serve as a profound and holistic foundation for designing policies to transform the agricultural sector towards Indonesia Emas 2045.

The implementation of the 2023 Census of Agriculture represents a major collaboration and significant contribution from farmers, agricultural associations, Key Farmer and Fisherfolk Groups (KTNA), academics, relevant Ministries/ Agencies/ Local Government Organizations (OPD), and all parties involved. We express deep gratitude for the active participation and exceptional cooperation from all layers of Society.

May this publication serve as a strong foundation for the development of a competitive, sustainable agricultural sector that maximizes benefits for society.

Magetan, August 2024
Head of Statistics
Magetan Regency

Mohamad Samsodin, S.ST., M.Si.

https://magetankab.bps.go.id

Daftar **Isi**
Contents

Hasil Pencacahan Lengkap Sensus Pertanian 2023 - Tahap II
Usaha Pertanian Perorangan (UTP) Hortikultura
Kabupaten Magetan
Complete Enumeration Results of the 2023 Census of Agriculture - Edition 2
Horticulture Individual Agricultural Holdings
Magetan Regency

Halaman
Page

Kata Pengantar/*Preface* v
Daftar Isi/*Contents* vii
Daftar Tabel/*List of Table* ix
Daftar Gambar/*List of Figure* li

1. Penjelasan Umum Sensus Pertanian 2023/*General Explanation of The 2023 Cencus of Agriculture* **1**

2. Usaha Pertanian 2023/*Agricultural Holding in 2023* **11**

3. Profil/*Profile* **43**

4. Lahan Pertanian/*Agricultural Land* **143**

5. Hortikultura/*Horticulture* **343**

6. Manajemen Usaha Pertanian/*Agricultural Holding Management* **597**

Daftar Pustaka/*References* 657

https://magetankab.bps.go.id

https://magetankab.bps.go.id

Daftar **Tabel**
List of Table

Tabel / *Table* — Halaman / *Page*

1. PENJELASAN UMUM SENSUS PERTANIAN 2023/*GENERAL EXPLANATION OF THE 2023 CENCUS OF AGRICULTURE*

2. USAHA PERTANIAN 2023/*AGRICULTURAL HOLDING IN 2023*

2.1 Jumlah Usaha Pertanian Perorangan, Perusahaan Pertanian Berbadan Hukum, dan Usaha Pertanian Lainnya Menurut Kecamatan di Kabupaten Magetan (unit), 2023
Number of Individual Agricultural Holdings, Agricultural Corporations, and Other Agricultural Holdings by District in Magetan Regency (units), 2023 26

2.2 Jumlah Rumah Tangga Usaha Pertanian, Usaha Pertanian Perorangan, dan Rasio UTP terhadap RTUP Menurut Kecamatan di Kabupaten Magetan, 2023
Number of Agricultural Households, Individual Agricultural Holdings, and Ratio of Individual Agricultural Holdings to Agricultural Households by District in Magetan Regency, 2023 27

2.3 Jumlah Usaha Pertanian Perorangan, Perusahaan Pertanian Berbadan Hukum, dan Usaha Pertanian Lainnya Menurut Subsektor di Kabupaten Magetan (unit), 2023
Number of Individual Agricultural Holdings, Agricultural Corporations, and Other Agricultural Holdings by Subsector in Magetan Regency (units), 2023 28

2.4 Jumlah Rumah Tangga Usaha Pertanian Menurut Subsektor di Kabupaten Magetan (rumah tangga), 2023
Number of Agricultural Households by Subsector in Magetan Regency (households), 2023 28

2.5 Jumlah Usaha Pertanian Perorangan Menurut Kecamatan di Kabupaten Magetan dan Subsektor (unit), 2023
Number of Individual Agricultural Holdings by District in Magetan Regency and Subsector (units), 2023 29

2.6 Jumlah Perusahaan Pertanian Berbadan Hukum Menurut Kecamatan di Kabupaten Magetan dan Subsektor (unit), 2023
Number of Agricultural Corporations by District in Magetan Regency and Subsector (units), 2023 31

https://magetankab.bps.go.id

Tabel
Table

Halaman
Page

2.7 Jumlah Usaha Pertanian Lainnya Menurut Kecamatan di Kabupaten Magetvan dan Subsektor (unit), 2023
Number of Other Agricultural Holdings by District in Magetan Regency and Subsector (units), 2023 33

2.8 Jumlah Rumah Tangga Usaha Pertanian Menurut Kecamatan di Kabupaten Magetan dan Subsektor (rumah tangga), 2023
Number of Agricultural Households by District in Magetan Regency and Subsector (households), 2023 35

2.9 Jumlah Rumah Tangga Petani dan Petani Menurut Kecamatan di Kabupaten Magetan, 2023
Number of Farmer Households and Farmer by District in Magetan Regency, 2023 37

2.10 Jumlah Usaha Pertanian Menurut Kelompok Luas Lahan yang Dikuasai dan Jenis Usaha Pertanian di Kabupaten Magetan (unit), 2023
Number of Agricultural Holdings by Classification of Land Area Utilized and Type of Agricultural Holding in Magetan Regency (units), 2023 38

2.11 Jumlah Usaha Pertanian Menurut Kelompok Luas Lahan Pertanian yang Dikuasai dan Jenis Usaha Pertanian di Kabupaten Magetan (unit), 2023
Number of Agricultural Holdings by Classification of Agricultural Land Area Utilized and Type of Agricultural Holding in Magetan Regency (units), 2023 38

2.12 Jumlah Usaha Pertanian Pengguna Lahan Pertanian Menurut Kecamatan di Kabupaten Magetan dan Jenis Usaha (unit), 2023
Number of Agricultural Holdings Utilizing Agricultural Land by District in Magetan Regency and Type of Holding (units), 2023 39

2.13 Jumlah Sapi Potong, Sapi Perah, dan Kerbau Menurut Kecamatan di Kabupaten Magetan dan Jenis Usaha Pertanian (ekor), 2023
Number of Beef Cattle, Dairy Cattle, and Buffalo by District in Magetan Regency and Type of Agricultural Holdings (heads), 2023 40

3. PROFIL/*PROFILE*

3.1 Jumlah Rumah Tangga Usaha Pertanian Menurut Kecamatan di Kabupaten Magetan dan Kelompok Umur Kepala Rumah Tangga (rumah tangga), 2023
Number of Agricultural Households by District in Magetan Regency and Age Group of Households Heads (households), 2023 59

3.2 Jumlah Rumah Tangga Usaha Pertanian Menurut Kecamatan di Kabupaten Magetan dan Kelompok Umur Kepala Rumah Tangga Berjenis Kelamin Laki–Laki (rumah tangga), 2023
Number of Agricultural Households by District in Magetan Regency and Age Group of Male Head of Households (households), 2023 60

https://magetankab.bps.go.id

Tabel
Table

Halaman
Page

3.3 Jumlah Rumah Tangga Usaha Pertanian Menurut Kecamatan di Kabupaten Magetan dan Kelompok Umur Kepala Rumah Tangga Berjenis Kelamin Perempuan (rumah tangga), 2023
Number of Agricultural Households by District in Magetan Regency and Age Group of Female Head of Households (households), 2023 61

3.4 Jumlah Anggota Rumah Tangga Usaha Pertanian Menurut Kecamatan di Kabupaten Magetan dan Jenis Kelamin Anggota Rumah Tangga (rumah tangga), 2023
Number of Agricultural Household Members by District in Magetan Regency and Sex of Household Members (households), 2023 62

3.5 Jumlah Rumah Tangga Usaha Pertanian Menurut Kecamatan di Kabupaten Magetan dan Kelompok Jumlah Anggota Rumah Tangga (rumah tangga), 2023
Number of Agricultural Households by District in Magetan Regency and Group of Household Members (households), 2023 64

3.6 Jumlah Pengelola Usaha Pertanian Perorangan Menurut Kecamatan di Kabupaten Magetan dan Jenis Kelamin (orang), 2023
Number of Individual Agricultural Holders by District in Magetan Regency and Sex (person), 2023 65

3.7 Jumlah Pengelola Usaha Pertanian Perorangan Menurut Kecamatan di Kabupaten Magetan dan Kelompok Umur (orang), 2023
Number of Individual Agricultural Holders by District in Magetan Regency and Age Group (person), 2023 66

3.8 Jumlah Pengelola Usaha Pertanian Perorangan Berjenis Kelamin Laki–Laki Menurut Kecamatan di Kabupaten Magetan dan Kelompok Umur (orang), 2023
Number of Male Individual Agricultural Holders by District in Magetan Regency and Age Group (person), 2023 67

3.9 Jumlah Pengelola Usaha Pertanian Perorangan Berjenis Kelamin Perempuan Menurut Kecamatan di Kabupaten Magetan dan Kelompok Umur (orang), 2023
Number of Female Individual Agricultural Holders by District in Magetan Regency and Age Group (person), 2023 68

3.10 Jumlah Rumah Tangga Usaha Pertanian Menurut Kecamatan di Kabupaten Magetan dan Subsektor yang Diusahakan (rumah tangga), 2023
Number of Agricultural Households by District in Magetan Regency and Subsectors (households), 2023 69

3.11 Jumlah Rumah Tangga Usaha Pertanian Subsektor Menurut Kecamatan di Kabupaten Magetan (rumah tangga), 2023
Number of Subsectoral Agricultural Households by District in Magetan Regency (households), 2023 71

https://magetankab.bps.go.id

Tabel
Table

Halaman
Page

3.12 Jumlah Pelaku Usaha Pertanian Perorangan Subsektor Menurut Kecamatan di Kabupaten Magetan (orang), 2023
Number of Subsectoral Individual Agricultural Holders by District in Magetan Regency (person), 2023 75

3.13 Jumlah Rumah Tangga Usaha Pertanian Menurut Kecamatan di Kabupaten Magetan dan Jumlah Subsektor yang Diusahakan (rumah tangga), 2023
Number of Agricultural Households by District in Magetan Regency and Number of Subsectors (households), 2023 79

3.14 Jumlah Rumah Tangga Usaha Pertanian Menurut Kecamatan di Kabupaten Magetan dan Jenis Usaha Utama yang Diusahakan (rumah tangga), 2023
Number of Agricultural Households by District in Magetan Regency and Main Type of Holdings (households), 2023 81

3.15 Jumlah Rumah Tangga Usaha Jasa Pertanian Menurut Kecamatan di Kabupaten Magetan dan Jenis Jasa (rumah tangga), 2023
Number of Agricultural Services Households by District in Magetan Regency and Type of Services (households), 2023 83

3.16 Jumlah Usaha Jasa Pertanian Perorangan Menurut Kecamatan di Kabupaten Magetan dan Jenis Jasa (unit), 2023
Number of Individual Agricultural Service Holdings by District in Magetan Regency and Type of Services (units), 2023 94

3.17 Jumlah Rumah Tangga Usaha Pertanian Perorangan yang Melakukan Kegiatan Ekonomi Selain Pertanian Menurut Kecamatan di Kabupaten Magetan dan Jenis Kegiatan Ekonomi Selain Pertanian (rumah tangga), 2023
Number of Agricultural Households Engaging in Economic Activities Other Than Agriculture by District in Magetan Regency and Type of Economic Activities Other Than Agriculture (household), 2023 105

3.18 Jumlah Usaha Pertanian Perorangan yang Melakukan Kegiatan Ekonomi Selain Pertanian Menurut Kecamatan di Kabupaten Magetan dan Jenis Kegiatan Ekonomi Selain Pertanian (unit), 2023
Number of Individual Agricultural Holdings Engaging in Economic Activities Other Than Agriculture by District in Magetan Regency and Type of Economic Activities Other Than Agriculture (units), 2023 107

3.19 Jumlah Rumah Tangga Usaha Pertanian di Kabupaten Magetan Menurut Golongan Luas Lahan yang Dikuasai (rumah tangga), 2023
Number of Agricultural Households by Classification Land Area Utilized in Magetan Regency, (households), 2023 109

3.20 Jumlah Usaha Pertanian Perorangan Pengguna Lahan Pertanian dan Usaha Pertanian Perorangan Gurem Menurut Kecamatan di Kabupaten Magetan (unit), 2023
Number of Individual Agricultural Holdings Utilizing Agricultural Land and Gurem Individual Agricultural Holdings by District in Magetan Regency (units), 2023 110

https://magetan.kabupaten.go.id

Tabel
Table

Halaman
Page

3.21 Jumlah Petani[1] Pengguna Lahan Pertanian dan Petani Gurem Menurut Kecamatan di Kabupaten Magetan (orang), 2023
Number of Farmers[1] Utilizing Agricultural Land and Gurem Farmer's by District in Magetan Regency (person), 2023 111

3.22 Jumlah Usaha Pertanian Perorangan Pengguna Lahan Pertanian Menurut Kecamatan di Kabupaten Magetan dan Subsektor (unit), 2023
Number of Individual Agricultural Holdings Utilizing Agricultural Land by District in Magetan Regency and Subsectors (units), 2023 112

3.23 Jumlah Usaha Pertanian Perorangan Gurem Menurut Kecamatan di Kabupaten Magetan dan Subsektor (unit), 2023
Number of Gurem Individual Agricultural Holdings by District in Magetan Regency and Subsector (units), 2023 114

3.24 Jumlah Pengelola Usaha Pertanian Perorangan Menurut Kecamatan di Kabupaten Magetan dan Pendidikan Tertinggi yang Ditamatkan (orang), 2023
Number of Individual Agricultural Holders by District in Magetan Regency and Educational Attainment (person), 2023 116

3.25 Jumlah Pengelola Usaha Pertanian Perorangan Berjenis Kelamin Laki–Laki Menurut Kecamatan di Kabupaten Magetan dan Pendidikan Tertinggi yang Ditamatkan (orang), 2023
Number of Male Agricultural Household Members by District in Magetan Regency and Educational Attainment (person), 2023 120

3.26 Jumlah Pengelola Usaha Pertanian Perorangan Berjenis Kelamin Perempuan Menurut Kecamatan di Kabupaten Magetan dan Pendidikan Tertinggi yang Ditamatkan (orang), 2023
Number of Female Agricultural Household Members by District in Magetan Regency and Educational Attainment (person), 2023 124

3.27 Jumlah Anggota Rumah Tangga Usaha Pertanian Berumur 10 Tahun ke Atas Menurut Kecamatan di Kabupaten Magetan dan Aktivitas Ekonomi yang Dilakukan (orang), 2023
Number of Agricultural Household Members Aged 10 Years and Above by District in Magetan Regency and Economic Activity (person), 2023 128

3.28 Jumlah Anggota Rumah Tangga Usaha Pertanian Berjenis Kelamin Laki–Laki Berumur 10 Tahun ke Atas Menurut Kecamatan di Kabupaten Magetan dan Aktivitas Ekonomi yang Dilakukan (orang), 2023
Number of Male Agricultural Household Members Aged 10 Years and Above by District in Magetan Regency and Economic Activity (person), 2023 132

3.29 Jumlah Anggota Rumah Tangga Usaha Pertanian Berjenis Kelamin Perempuan Berumur 10 Tahun ke Atas Menurut Kecamatan di Kabupaten Magetan dan Aktivitas Ekonomi yang Dilakukan (orang), 2023
Number of Female Agricultural Household Members Aged 10 Years and Above by District in Magetan Regency and Economic Activity (person), 2023 136

https://magetankab.bps.go.id

Tabel
Table

Halaman
Page

3.30 Jumlah Anggota Rumah Tangga Usaha Pertanian Berumur 18 Tahun ke Atas yang Memiliki Lahan Pertanian Menurut Kecamatan di Kabupaten Magetan, Keberadaan Bukti Kepemilikan Tertulis Dan Jenis Kelamin (orang), 2023
Number of Agricultural Household Members Aged 18 Years and Above Having Agricultural Land by District in Magetan Regency, Having Written Proof of Ownership and Sex (person), 2023 140

4. LAHAN PERTANIAN/*AGRICULTURAL LAND*

4.1 Jumlah Rumah Tangga Usaha Pertanian Menurut Kecamatan di Kabupaten Magetan dan Golongan Luas Lahan yang Dikuasai Termasuk Tempat Tinggal (rumah tangga), 2023
Number of Agricultural Households by District in Magetan Regency and Group of Land Area Utilized Including Residential Area (households), 2023 159

4.2 Jumlah Rumah Tangga Usaha Pertanian Menurut Kecamatan di Kabupaten Magetan dan Golongan Luas Lahan yang Dikuasai Selain Tempat Tinggal (rumah tangga), 2023
Number of Agricultural Households by District in Magetan Regency and Group of Land Area Utilized Excluding Residential Area (households), 2023 163

4.3 Jumlah Rumah Tangga Usaha Pertanian Menurut Kecamatan di Kabupaten Magetan dan Golongan Luas Lahan Pertanian yang Dikuasai (rumah tangga), 2023
Number of Agricultural Households by District in Magetan Regency and Group of Agricultural Land Area Utilized (households), 2023 167

4.4 Jumlah Usaha Pertanian Perorangan Menurut Kecamatan di Kabupaten Magetan dan Golongan Luas Lahan yang Dikuasai Termasuk Tempat Tinggal (unit), 2023
Number of Individual Agricultural Holdings by District in Magetan Regency and Group of Land Area Utilized Including Residential Area (units), 2023 171

4.5 Jumlah Usaha Pertanian Perorangan Menurut Kecamatan di Kabupaten Magetan dan Golongan Luas Lahan yang Dikuasai Selain Tempat Tinggal, 2023
Number of Individual Agricultural Holdings by District in Magetan Regency and Group of Land Area Utilized Excluding Residential Area (units), 2023 175

4.6 Jumlah Usaha Pertanian Perorangan Menurut Kecamatan di Kabupaten Magetan dan Golongan Luas Lahan Pertanian yang Dikuasai (unit), 2023
Number of Individual Agricultural Holdings by District in Magetan Regency and Group of Agricultural Land Area Utilized (units), 2023 179

https://magetankab.bps.go.id

Tabel
Table

Halaman
Page

4.7 Luas Lahan yang Dikuasai Usaha Pertanian Perorangan Menurut Kecamatan di Kabupaten Magetan Domisili Pengelola dan Jenis Lahan (m^2), 2023
Land Area Utilized by Individual Agricultural Holdings by Domicile District in Magetan Regency of Holders and Type of Land (m^2), 2023 183

4.8 Rata–Rata Luas Lahan yang Dikuasai Rumah Tangga Usaha Pertanian Kecamatan Domisili Pengelola di Kabupaten Magetan dan Jenis Lahan (m^2), 2023
Land Area Utilized by Individual Agricultural Holdings by Domicile District in Magetan Regency of Holders and Type of Land (m^2), 2023 186

4.9 Rata–Rata Luas Lahan yang Dikuasai Rumah Tangga Usaha Pertanian Pengguna Lahan Pertanian Menurut Kecamatan di Kabupaten Magetan Domisili Pengelola dan Jenis Lahan (m^2), 2023
Average Land Area Utilized by Agricultural Households Utilizing Agricultural Land by Domicile District in Magetan Regency of Holders and Type of Land (m^2), 2023 189

4.10 Rata–Rata Luas Lahan yang Dikuasai Rumah Tangga Usaha Pertanian Pengguna Jenis Lahan Tertentu Menurut Kecamatan di Kabupaten Magetan Domisili Pengelola dan Jenis Lahan (m^2), 2023
Average Land Area Utilized by Agricultural Households Utilizing Particular Type of Land by Domicile District in Magetan Regency and Type of Land (m^2), 2023 192

4.11 Rata–Rata Luas Lahan yang Dikuasai Usaha Pertanian Perorangan Menurut Kecamatan di Kabupaten Magetan Domisili Pengelola (m^2), 2023
Average Land Area Utilized by Individual Agricultural Holdings by Domicile District in Magetan Regency of Holders (m^2), 2023 195

4.12 Rata–Rata Luas Lahan yang Dikuasai Usaha Pertanian Perorangan Pengguna Lahan Pertanian Menurut Kecamatan di Kabupaten Magetan Domisili Pengelola dan Jenis Lahan (m^2), 2023
Average Land Area Utilized by Individual Agricultural Holdings Utilizing Agricultural Land by Domicile District in Magetan Regency of Holders and Type of Land (m^2), 2023 198

4.13 Rata–Rata Luas Lahan yang Dikuasai Usaha Pertanian Perorangan Pengguna Jenis Lahan Tertentu Menurut Kecamatan di Kabupaten Magetan Domisili Pengelola dan Jenis Lahan (m^2), 2023
Average Land Area Utilized by Individual Agricultural Holdings Utilizing Particular Type of Land by Domicile District in Magetan Regency of Holders and Type of Land (m^2), 2023 201

4.14 Luas Lahan yang Dikuasai Usaha Pertanian Perorangan Menurut Lokasi dan Jenis Lahan di Kabupaten Magetan (m^2), 2023
Land Area Utilized by Individual Agricultural Holdings by Location and Type of Land in Magetan Regency (m^2), 2023 204

https://magetankab.bps.go.id

Tabel
Table

Halaman
Page

4.15 Jumlah Rumah Tangga Usaha Pertanian Menurut Kecamatan di Kabupaten Magetan dan Kelompok Luas Lahan Pertanian yang Dikuasai (rumah tangga), 2023
Number of Agricultural Households by District in Magetan Regency and Classification of Agricultural Land Area Utilized (households), 2023 207

4.16 Jumlah Rumah Tangga Usaha Pertanian Menurut Kecamatan di Kabupaten Magetan dan Kelompok Luas Lahan Sawah yang Dikuasai (rumah tangga), 2023
Number of Agricultural Households by District in Magetan Regency and Classification of Rice Field Area Utilized (households), 2023..... 211

4.17 Jumlah Rumah Tangga Usaha Pertanian Menurut Kecamatan di Kabupaten Magetan dan Kelompok Luas Lahan Selain Sawah yang Dikuasai (rumah tangga), 2023
Number of Agricultural Households by District in Magetan Regency and Classification of Land Area other Than Rice Field Utilized (households), 2023... 215

4.18 Jumlah Rumah Tangga Usaha Pertanian Menurut Kecamatan di Kabupaten Magetan dan Kelompok Luas Lahan Tanaman Semusim Bukan Sawah yang Dikuasai, 2023
Number of Agricultural Households by District in Magetan Regency and Classification of non–Rice Field for Temporary Crops Area Utilized, 2023..... 219

4.19 Jumlah Rumah Tangga Usaha Pertanian Menurut Kecamatan di Kabupaten Magetan dan Kelompok Luas Lahan Padang Rumput Sementara yang Dikuasai (rumah tangga), 2023
Number of Agricultural Households by District in Magetan Regency and Classification of Temporary Meadow Area Utilized (households), 2023..... 223

4.20 Jumlah Rumah Tangga Usaha Pertanian Menurut Kecamatan di Kabupaten Magetan dan Kelompok Luas Lahan Padang Rumput Permanen yang Dikuasai (rumah tangga), 2023
Number of Agricultural Households by District in Magetan Regency and Classification of Permanent Meadow Area Utilized (households), 2023..... 227

4.21 Jumlah Rumah Tangga Usaha Pertanian Menurut Kecamatan di Kabupaten Magetan dan Kelompok Luas Lahan Sementara Belum Ditanami Menunggu Penanaman yang Dikuasai (rumah tangga), 2023
Number of Agricultural Households by District in Magetan Regency and Classification of Temporary Fallow Land Awaiting Planting Utilized (households), 2023 231

4.22 Jumlah Rumah Tangga Usaha Pertanian Menurut Kecamatan di Kabupaten Magetan dan Kelompok Luas Lahan Tanaman Tahunan yang Dikuasai (rumah tangga), 2023
Number of Agricultural Households by District in Magetan Regency and Classification of Permanent Crops Land Utilized (households), 2023 235

https://magetankab.bps.go.id

Tabel
Table

Halaman
Page

4.23 Jumlah Rumah Tangga Usaha Pertanian Menurut Kecamatan di Kabupaten Magetan dan Kelompok Luas Lahan Kandang Ternak dan Bangunan Pertanian Lainnya yang Dikuasai (rumah tangga), 2023
Number of Agricultural Households by District in Magetan Regency and Classification of Livestock Pens and Other Agricultural Buildings Land Utilized (households), 2023 239

4.24 Jumlah Rumah Tangga Usaha Pertanian Menurut Kecamatan di Kabupaten Magetan dan Kelompok Luas Lahan Kehutanan yang Dikuasai (rumah tangga), 2023
Number of Agricultural Households by District in Magetan Regency and Classfication of Forestry Activities Land Utilized (households), 2023 243

4.25 Jumlah Rumah Tangga Usaha Pertanian Menurut Kecamatan di Kabupaten Magetan dan Kelompok Luas Lahan Budi Daya Perikanan yang Dikuasai (rumah tangga), 2023
Number of Agricultural Households by District in Magetan Regency and Classification of Aquaculture Activities Land Utilized (households), 2023 247

4.26 Jumlah Rumah Tangga Usaha Pertanian Menurut Kecamatan di Kabupaten Magetan dan Kelompok Luas Lahan Bukan Pertanian dan Bukan Tempat Tinggal yang Dikuasai (rumah tangga), 2023
Number of Agricultural Households by District in Magetan Regency and Classification of Non–Agricultural and Non–Residential Land Utilized (households), 2023 251

4.27 Jumlah Pengelola Usaha Pertanian Perorangan Menurut Kecamatan di Kabupaten Magetan dan Kelompok Luas Lahan Pertanian yang Dikuasai (unit), 2023
Number of Individual Agricultural Holders by District in Magetan Regency and Classification of Agricultural Land Utilized (units), 2023 255

4.28 Jumlah Pengelola Usaha Pertanian Perorangan Menurut Kecamatan di Kabupaten Magetan dan Kelompok Luas Lahan Sawah yang Dikuasai (unit), 2023
Number of Individual Agricultural Holders by District in Magetan Regency and Classification of Rice–Field Area Utilized (units), 2023 259

4.29 Jumlah Pengelola Usaha Pertanian Perorangan Menurut Kecamatan di Kabupaten Magetan dan Kelompok Luas Lahan Selain Sawah yang Dikuasai (unit), 2023
Number of Individual Agricultural Holders by District in Magetan Regency and Classification of Other than Rice–Field Area Utilized (units), 2023 263

4.30 Jumlah Pengelola Usaha Pertanian Perorangan Menurut Kecamatan di Kabupaten Magetan dan Kelompok Luas Lahan Tanaman Semusim Bukan Sawah yang Dikuasai (unit), 2023
Number of Individual Agricultural Holders by District in Magetan Regency and Classification of Non–Rice–Field for Temporary Crops Area Utilized (units), 2023 267

https://magetankab.bps.go.id

Tabel
Table

Halaman
Page

4.31 Jumlah Pengelola Usaha Pertanian Perorangan Menurut Kecamatan di Kabupaten Magetan dan Kelompok Luas Lahan Padang Rumput Sementara yang Dikuasai (unit), 2023
Number of Individual Agricultural Holders by District in Magetan Regency and Classification of Temporary Meadow Land Utilized (units), 2023 271

4.32 Jumlah Pengelola Usaha Pertanian Perorangan Menurut Kecamatan di Kabupaten Magetan dan Kelompok Luas Lahan Padang Rumput Permanen yang Dikuasai (unit), 2023
Number of Individual Agricultural Holders by District in Magetan Regency and Classification of Permanent Meadow Land Utilized (units), 2023..... 275

4.33 Jumlah Pengelola Usaha Pertanian Perorangan Menurut Kecamatan di Kabupaten Magetan dan Kelompok Luas Lahan Sementara Belum Ditanami Menunggu Penanaman yang Dikuasai (unit), 2023
Number of Individual Agricultural Holders by District in Magetan Regency and Classification of Temporary Fallow Land Awaiting Planting Utilized (units), 2023 279

4.34 Jumlah Pengelola Usaha Pertanian Perorangan Menurut Kecamatan di Kabupaten Magetan dan Kelompok Luas Lahan Tanaman Tahunan yang Dikuasai (unit), 2023
Number of Individual Agricultural Holders by District in Magetan Regency and Classification of Permanent Crops Land Utilized (units), 2023..... 283

4.35 Jumlah Pengelola Usaha Pertanian Perorangan Menurut Kecamatan di Kabupaten Magetan dan Kelompok Luas Lahan Kandang Ternak dan Bangunan Pertanian Lainnya yang Dikuasai (unit), 2023
Number of Individual Agricultural Holders by District in Magetan Regency and Classification of Livestock Pens and Other Agricultural Buildings Land Utilized (units), 2023..... 287

4.36 Jumlah Pengelola Usaha Pertanian Perorangan Menurut Kecamatan di Kabupaten Magetan dan Kelompok Luas Lahan Kehutanan yang Dikuasai (unit), 2023
Number of Individual Agricultural Holders by District in Magetan Regency and Classification of Forestry Activities Land Utilized (units), 2023..... 291

4.37 Jumlah Pengelola Usaha Pertanian Perorangan Menurut Kecamatan di Kabupaten Magetan dan Kelompok Luas Lahan Budi Daya Perikanan yang Dikuasai (unit), 2023
Number of Individual Agricultural Holders by District in Magetan Regency and Classification of Aquaculture Activities Land Utilized (units), 2023..... 295

4.38 Jumlah Pengelola Usaha Pertanian Perorangan Menurut Kecamatan di Kabupaten Magetan dan Kelompok Luas Lahan Lahan Bukan Pertanian dan Bukan Tempat Tinggal yang Dikuasai (unit), 2023
Number of Individual Agricultural Holders by District in Magetan Regency and Classification of Non–Agricultural and Non–Residential Land Utilized (units), 2023 299

https://magetankab.bps.go.id

Tabel
Table

Halaman
Page

4.39 Jumlah Rumah Tangga Usaha Pertanian Menurut Kecamatan di Kabupaten Magetan dan Lokasi Lahan Pertanian Terluas yang Dikuasai (rumah tangga), 2023
Number of Agricultural Households by District in Magetan Regency and the Main Location of Agricultural Land Utilized (households), 2023 303

4.40 Jumlah Rumah Tangga Usaha Pertanian Menurut Kecamatan di Kabupaten Magetan dan Lokasi Lahan Sawah Terluas yang Dikuasai (rumah tangga), 2023
Number of Agricultural Households by District in Magetan Regency and the Main Location of Rice–Field Area Utilized (households), 2023 304

4.41 Jumlah Rumah Tangga Usaha Pertanian Menurut Kecamatan di Kabupaten Magetan dan Lokasi Lahan Tanaman Semusim Bukan Sawah Terluas yang Dikuasai (rumah tangga), 2023
Number of Agricultural Households by District in Magetan Regency and the Main Location of Non–Rice–Field for Temporary Crops Area Utilized (households), 2023 305

4.42 Jumlah Rumah Tangga Usaha Pertanian Menurut Kecamatan di Kabupaten Magetan dan Lokasi Lahan Padang Rumput Sementara Terluas yang Dikuasai (rumah tangga), 2023
Number of Agricultural Households by District in Magetan Regency and the Main Location of Temporary Meadow Land Utilized (households), 2023 306

4.43 Jumlah Rumah Tangga Usaha Pertanian Menurut Kecamatan di Kabupaten Magetan dan Lokasi Lahan Padang Rumput Permanen Terluas yang Dikuasai (rumah tangga), 2023
Number of Agricultural Households by District in Magetan Regency and the Main Location of Permanent Meadow Land Utilized (households), 2023 307

4.44 Jumlah Rumah Tangga Usaha Pertanian Menurut Kecamatan di Kabupaten Magetan dan Lokasi Lahan Sementara Belum Ditanami Menunggu Penanaman Terluas yang Dikuasai (rumah tangga), 2023
Number of Agricultural Households by District in Magetan Regency and the Main Location of Temporary Fallow Land Awaiting Planting Utilized (households), 2023 308

4.45 Jumlah Rumah Tangga Usaha Pertanian Menurut Kecamatan di Kabupaten Magetan dan Lokasi Lahan Tanaman Tahunan Terluas yang Dikuasai (rumah tangga), 2023
Number of Agricultural Households by District in Magetan Regency and the Main of Location Permanent Crops Land Utilized (households), 2023 309

4.46 Jumlah Rumah Tangga Usaha Pertanian Menurut Kecamatan di Kabupaten Magetan dan Lokasi Lahan Kandang Ternak dan Bangunan Pertanian Lainnya Terluas yang Dikuasai (rumah tangga), 2023
Number of Agricultural Households by District in Magetan Regency and the Main Location of Livestock Pens and Other Agricultural Buildings Land Utilized (households), 2023 310

https://magetankab.bps.go.id

Tabel
Table

Halaman
Page

4.47 Jumlah Rumah Tangga Usaha Pertanian Menurut Kecamatan di Kabupaten Magetan dan Lokasi Lahan Kehutanan Terluas yang Dikuasai (rumah tangga), 2023
Number of Agricultural Households by District in Magetan Regency and the Main Location Forestry Activities Land Utilized (households), 2023 311

4.48 Jumlah Rumah Tangga Usaha Pertanian Menurut Kecamatan di Kabupaten Magetan dan Lokasi Lahan Budi Daya Perikanan Terluas yang Dikuasai (rumah tangga), 2023
Number of Agricultural Households by District in Magetan Regency and the Main Location Aquaculture Activities Land Utilized (households), 2023 312

4.49 Jumlah Rumah Tangga Usaha Pertanian Menurut Kecamatan di Kabupaten Magetan dan Lokasi Lahan Bukan Pertanian dan Bukan Tempat Tinggal Terluas yang Dikuasai (rumah tangga), 2023
Number of Agricultural Households by District in Magetan Regency and the Main Location of Non–Agricultural and Non–Residential Land Utilized (households), 2023 313

4.50 Jumlah Usaha Pertanian Perorangan Menurut Kecamatan di Kabupaten Magetan dan Lokasi Lahan Pertanian Terluas yang Dikuasai (unit), 2023
Number of Individual Agricultural Holdings by District in Magetan Regency and the Main Location of Agricultural Land Utilized (units), 2023..... 314

4.51 Jumlah Usaha Pertanian Perorangan Menurut Kecamatan di Kabupaten Magetan dan Lokasi Lahan Sawah Terluas yang Dikuasai (unit), 2023
Number of Individual Agricultural Holdings by District in Magetan Regency and the Main Location of Rice–Field Area Utilized (units), 2023 315

4.52 Jumlah Usaha Pertanian Perorangan Menurut Kecamatan di Kabupaten Magetan dan Lokasi Lahan Tanaman Semusim Bukan Sawah Terluas yang Dikuasai (unit), 2023
Number of Individual Agricultural Holdings by District in Magetan Regency and the Main Location of Non–Rice–Field for Temporary Crops Area Utilized (units), 2023..... 316

4.53 Jumlah Usaha Pertanian Perorangan Menurut Kecamatan di Kabupaten Magetan dan Lokasi Lahan Padang Rumput Sementara Terluas yang Dikuasai (unit), 2023
Number of Individual Agricultural Holdings by District in Magetan Regency and the Main Location of Temporary Meadow Land Utilized (units), 2023 317

4.54 Jumlah Usaha Pertanian Perorangan Menurut Kecamatan di Kabupaten Magetan dan Lokasi Lahan Padang Rumput Permanen Terluas yang Dikuasai (unit), 2023
Number of Individual Agricultural Holdings by District in Magetan Regency and the Main Location of Permanent Meadow Land Utilized (units), 2023..... 318

https://magetankab.bps.go.id

Tabel
Table

Halaman
Page

4.55 Jumlah Usaha Pertanian Perorangan Menurut Kecamatan di Kabupaten Magetan dan Lokasi Lahan Sementara Belum Ditanami Menunggu Penanaman Terluas yang Dikuasai (unit), 2023
Number of Individual Agricultural Holdings by District in Magetan Regency and the Main Location of Temporary Fallow Land Awaiting Planting Utilized (units), 2023 319

4.56 Jumlah Usaha Pertanian Perorangan Menurut Kecamatan di Kabupaten Magetan dan Lokasi Lahan Tanaman Tahunan Terluas yang Dikuasai (unit), 2023
Number of Individual Agricultural Holdings by District in Magetan Regency and the Main Location of Permanent Crops Land Utilized (units), 2023 320

4.57 Jumlah Usaha Pertanian Perorangan Menurut Kecamatan di Kabupaten Magetan dan Lokasi Lahan Kandang Ternak dan Bangunan Pertanian Lainnya Terluas yang Dikuasai (unit), 2023
Number of Individual Agricultural Holdings by District in Magetan Regency and the Main Location of Livestock Pens and Other Agricultural Buildings Land Utilized (units), 2023 321

4.58 Jumlah Usaha Pertanian Perorangan Menurut Kecamatan di Kabupaten Magetan dan Lokasi Lahan Kehutanan Terluas yang Dikuasai (unit), 2023
Number of Individual Agricultural Holdings by District in Magetan Regency and the Main Location Forestry Activities Land Utilized (units), 2023 322

4.59 Jumlah Usaha Pertanian Perorangan Menurut Kecamatan di Kabupaten Magetan dan Lokasi Lahan Budi Daya Perikanan Terluas yang Dikuasai (unit), 2023
Number of Individual Agricultural Holdings by District in Magetan Regency and the Main Location Aquaculture Activities Land Utilized (units), 2023 323

4.60 Jumlah Usaha Pertanian Perorangan Menurut Kecamatan di Kabupaten Magetan dan Lokasi Lahan Bukan Pertanian dan Bukan Tempat Tinggal Terluas yang Dikuasai (unit), 2023
Number of Individual Agricultural Holdings by District in Magetan Regency and the Main Location of Non–Agricultural and Non–Residential Land Utilized (units), 2023 324

4.61 Jumlah Pengelola Usaha Pertanian Perorangan Menurut Kecamatan di Kabupaten Magetan dan Status Kepemilikan Lahan (orang), 2023
Number of Individual Agricultural Holders by District in Magetan Regency and Land Tenure (person), 2023 325

4.62 Jumlah Pengelola Usaha Pertanian Perorangan Berjenis Kelamin Laki–laki Menurut Kecamatan di Kabupaten Magetan dan Status Kepemilikan Lahan (orang), 2023
Number of Individual Agricultural Holders of Male Gender by District in Magetan Regency and Land Tenure (person), 2023 329

https://magetankab.bps.go.id

Tabel
Table

Halaman
Page

4.63 Jumlah Pengelola Usaha Pertanian Perorangan Berjenis Kelamin Perempuan Menurut Kecamatan di Kabupaten Magetan dan Status Kepemilikan Lahan (orang), 2023
Number of Individual Agricultural Holders of Female Gender by District in Magetan Regency and Land Tenure (person), 2023 333

4.64 Jumlah Usaha Pertanian Perorangan Menurut Kecamatan di Kabupaten Magetan dan Jenis Irigasi (unit), 2023
Number of Individual Agricultural Holdings by District in Magetan Regency and Type of Irrigation (units), 2023 337

4.65 Jumlah Usaha Pertanian Perorangan Menurut Kecamatan di Kabupaten Magetan dan Penggunaan Irigasi Pada Lahan Sawah dan Bukan Sawah (unit), 2023
Number of Individual Agricultural Holdings by District in Magetan Regency and Irrigation Utilization on Rice–Field Area and Non–Rice–Field Area (units), 2023 338

4.66 Jumlah Usaha Pertanian Perorangan Menurut Kecamatan di Kabupaten Magetan dan Jenis Irigasi Pada Lahan Sawah dan Bukan Sawah (unit), 2023
Number of Individual Agricultural Holdings by District in Magetan Regency and Type of Irrigation on Rice–Field Area and Non–Rice–Field Area (units), 2023 339

5. HORTIKULTURA/*HORTICULTURE*

5.1 Jumlah Rumah Tangga Usaha Tanaman Semusim Menurut Kecamatan di Kabupaten Magetan dan Subsektor (rumah tangga), 2023
Number of Temporary Crops Households by District in Magetan Regency and Subsector (households), 2023 363

5.2 Jumlah Usaha Pertanian Perorangan Tanaman Semusim Menurut Kecamatan di Kabupaten Magetan dan Subsektor (unit), 2023
Number of Temporary Crops Individual Agricultural Holdings by District in Magetan Regency and Subsector (units), 2023 364

5.3 Jumlah Rumah Tangga Usaha Hortikultura Semusim Menurut Kecamatan di Kabupaten Magetan dan Kelompok Tanaman (rumah tangga), 2023
Number of Temporary Horticulture Households by District in Magetan Regency and Horticulture Crops Category (households), 2023 365

5.4 Jumlah Usaha Pertanian Perorangan Hortikultura Semusim Menurut Kecamatan di Kabupaten Magetan dan Kelompok Tanaman (unit), 2023
Number of Temporary Horticulture Individual Agricultural Holdings by District in Magetan Regency and Category of Temporary Crops (units), 2023 366

5.5 Jumlah Rumah Tangga Usaha Hortikultura Semusim Menurut Kecamatan di Kabupaten Magetan dan Jenis Tanaman (rumah tangga), 2023
Number of Temporary Horticulture Households by District in Magetan Regency and Type of Crops (households), 2023 367

https://magetankab.bps.go.id

Tabel
Table

Halaman
Page

5.6 Jumlah Usaha Pertanian Perorangan Hortikultura Semusim Menurut Kecamatan di Kabupaten Magetan dan Jenis Tanaman (unit), 2023
Number of Temporary Horticulture Crops Individual Agricultural Holdings by District in Magetan Regency and Type of Crops (units), 2023 370

5.7.1 Jumlah Rumah Tangga Usaha Tanaman Bawang Merah Menurut Kecamatan di Kabupaten Magetan dan Jenis Usaha (rumah tangga), 2023
Number of Shallot Households by District in Magetan Regency and Type of Activities (households), 2023 373

5.7.2 Jumlah Rumah Tangga Usaha Tanaman Bawang Putih Menurut Kecamatan di Kabupaten Magetan dan Jenis Usaha (rumah tangga), 2023
Number of Garlic Households by District in Magetan Regency and Type of Activities (households), 2023 374

5.7.3 Jumlah Rumah Tangga Usaha Tanaman Cabai Rawit Menurut Kecamatan di Kabupaten Magetan dan Jenis Usaha (rumah tangga), 2023
Number of Cayenne Pepper Households by District in Magetan Regency and Type of Activities (households), 2023 375

5.7.4 Jumlah Rumah Tangga Usaha Tanaman Cabai Hijau Menurut Kecamatan di Kabupaten Magetan dan Jenis Usaha (rumah tangga), 2023
Number of Green Chili Households by District in Magetan Regency and Type of Activities (households), 2023 376

5.7.5 Jumlah Rumah Tangga Usaha Tanaman Cabai Merah Besar Menurut Kecamatan di Kabupaten Magetan dan Jenis Usaha (rumah tangga), 2023
Number of Big Red Chili Households by District in Magetan Regency and Type of Activities (households), 2023 377

5.7.6 Jumlah Rumah Tangga Usaha Tanaman Cabai Merah Keriting Menurut Kecamatan di Kabupaten Magetan dan Jenis Usaha (rumah tangga), 2023
Number of Curly Red Chilies Households by District in Magetan Regency and Type of Activities (households), 2023 378

5.7.7 Jumlah Rumah Tangga Usaha Tanaman Kunyit Menurut Kecamatan di Kabupaten Magetan dan Jenis Usaha (rumah tangga), 2023
Number of Turmeric Households by District in Magetan Regency and Type of Activities (households), 2023 379

5.7.8 Jumlah Rumah Tangga Usaha Tanaman Jahe Putih Besar Menurut Kecamatan di Kabupaten Magetan dan Jenis Usaha (rumah tangga), 2023
Number of Big White Ginger Households by District in Magetan Regency and Type of Activities (households), 2023 380

5.7.9 Jumlah Rumah Tangga Usaha Tanaman Jahe Putih Kecil Menurut Kecamatan di Kabupaten Magetan dan Jenis Usaha (rumah tangga), 2023
Number of Small White Ginger Households by District in Magetan Regency and Type of Activities (households), 2023 381

http://magetankab.bps.go.id

Tabel
Table

Halaman
Page

5.7.10 Jumlah Rumah Tangga Usaha Tanaman Jahe Merah Menurut Kecamatan di Kabupaten Magetan dan Jenis Usaha (rumah tangga), 2023
Number of Red Ginger Households by District in Magetan Regency and Type of Activities (households), 2023 382

5.7.11 Jumlah Rumah Tangga Usaha Tanaman Kencur Menurut Kecamatan di Kabupaten Magetan dan Jenis Usaha (rumah tangga), 2023
Number of Aromatic Ginger Households by District in Magetan Regency and Type of Activities (households), 2023 383

5.7.12 Jumlah Rumah Tangga Usaha Tanaman Anggrek Menurut Kecamatan di Kabupaten Magetan dan Jenis Usaha (rumah tangga), 2023
Number of Orchid Households by District in Magetan Regency and Type of Activities (households), 2023 384

5.7.13 Jumlah Rumah Tangga Usaha Tanaman Mawar Menurut Kecamatan di Kabupaten Magetan dan Jenis Usaha (rumah tangga), 2023
Number of Rose Households by District in Magetan Regency and Type of Activities (households), 2023 385

5.7.14 Jumlah Rumah Tangga Usaha Tanaman Krisan Menurut Kecamatan di Kabupaten Magetan dan Jenis Usaha (rumah tangga), 2023
Number of Chrysanthemum Households by District in Magetan Regency and Type of Activities (households), 2023 386

5.8.1 Jumlah Usaha Pertanian Perorangan Tanaman Bawang Merah Menurut Kecamatan di Kabupaten Magetan dan Jenis Usaha (unit), 2023
Number of Shallot Individual Agricultural Holdings by District in Magetan Regency and Type of Activities (units), 2023 387

5.8.2 Jumlah Usaha Pertanian Perorangan Tanaman Bawang Putih Menurut Kecamatan di Kabupaten Magetan dan Jenis Usaha (unit), 2023
Number of Garlic Individual Agricultural Holdings by District in Magetan Regency and Type of Activities (units), 2023 388

5.8.3 Jumlah Usaha Pertanian Perorangan Tanaman Cabai Rawit Menurut Kecamatan di Kabupaten Magetan dan Jenis Usaha (unit), 2023
Number of Cayenne Pepper Individual Agricultural Holdings by District in Magetan Regency and Type of Activities (units), 2023 389

5.8.4 Jumlah Usaha Pertanian Perorangan Tanaman Cabai Hijau Menurut Kecamatan di Kabupaten Magetan dan Jenis Usaha (unit), 2023
Number of Green Chili Individual Agricultural Holdings by District in Magetan Regency and Type of Activities (units), 2023 390

5.8.5 Jumlah Usaha Pertanian Perorangan Tanaman Cabai Merah Besar Menurut Kecamatan di Kabupaten Magetan dan Jenis Usaha (unit), 2023
Number of Big Red Chili Individual Agricultural Holdings by District in Magetan Regency and Type of Activities (units), 2023 391

https://magetankab.bps.go.id

Tabel
Table

Halaman
Page

5.8.6 Jumlah Usaha Pertanian Perorangan Tanaman Cabai Merah Keriting Menurut Kecamatan di Kabupaten Magetan dan Jenis Usaha (unit), 2023
Number of Curly Red Chilies Individual Agricultural Holdings by District in Magetan Regency and Type of Activities (units), 2023 392

5.8.7 Jumlah Usaha Pertanian Perorangan Tanaman Kunyit Menurut Kecamatan di Kabupaten Magetan dan Jenis Usaha (unit), 2023
Number of Turmeric Individual Agricultural Holdings by District in Magetan Regency and Type of Activities (units), 2023 393

5.8.8 Jumlah Usaha Pertanian Perorangan Tanaman Jahe Putih Besar Menurut Kecamatan di Kabupaten Magetan dan Jenis Usaha (unit), 2023
Number of Big White Ginger Individual Agricultural Holdings by District in Magetan Regency and Type of Activities (units), 2023 394

5.8.9 Jumlah Usaha Pertanian Perorangan Tanaman Jahe Putih Kecil Menurut Kecamatan di Kabupaten Magetan dan Jenis Usaha (unit), 2023
Number of Small White Ginger Individual Agricultural Holdings by District in Magetan Regency and Type of Activities (units), 2023 395

5.8.10 Jumlah Usaha Pertanian Perorangan Tanaman Jahe Merah Menurut Kecamatan di Kabupaten Magetan dan Jenis Usaha (unit), 2023
Number of Red Ginger Individual Agricultural Holdings by District in Magetan Regency and Type of Activities (units), 2023 396

5.8.11 Jumlah Usaha Pertanian Perorangan Tanaman Kencur Menurut Kecamatan di Kabupaten Magetan dan Jenis Usaha (unit), 2023
Number of Aromatic Ginger Individual Agricultural Holdings by District in Magetan Regency and Type of Activities (units), 2023 397

5.8.12 Jumlah Usaha Pertanian Perorangan Tanaman Anggrek Menurut Kecamatan di Kabupaten Magetan dan Jenis Usaha (unit), 2023
Number of Orchid Individual Agricultural Holdings by District in Magetan Regency and Type of Activities (units), 2023 398

5.8.13 Jumlah Usaha Pertanian Perorangan Tanaman Mawar Menurut Kecamatan di Kabupaten Magetan dan Jenis Usaha (unit), 2023
Number of Rose Individual Agricultural Holdings by District in Magetan Regency and Type of Activities (units), 2023 399

5.8.14 Jumlah Usaha Pertanian Perorangan Tanaman Krisan Menurut Kecamatan di Kabupaten Magetan dan Jenis Usaha (unit), 2023
Number of Chrysanthemum Individual Agricultural Holdings by District in Magetan Regency and Type of Activities (units), 2023 400

5.9.1 Jumlah Rumah Tangga Usaha Tanaman Bawang Merah Menurut Kecamatan di Kabupaten Magetan dan Kondisi Utama Tanaman (rumah tangga), 2023
Number of Shallot Households by District in Magetan Regency and Main Condition of Crops (households), 2023 401

www.magetankab.bps.go.id

Tabel
Table

Halaman
Page

5.9.2 Jumlah Rumah Tangga Usaha Tanaman Bawang Putih Menurut Kecamatan di Kabupaten Magetan dan Kondisi Utama Tanaman (rumah tangga), 2023
Number of Garlic Households by District in Magetan Regency and Main Condition of Crops (households), 2023 402

5.9.3 Jumlah Rumah Tangga Usaha Tanaman Cabai Rawit Menurut Kecamatan di Kabupaten Magetan dan Kondisi Utama Tanaman (rumah tangga), 2023
Number of Cayenne Pepper Households by District in Magetan Regency and Main Condition of Crops (households), 2023 403

5.9.4 Jumlah Rumah Tangga Usaha Tanaman Cabai Hijau Menurut Kecamatan di Kabupaten Magetan dan Kondisi Utama Tanaman (rumah tangga), 2023
Number of Green Chili Households by District in Magetan Regency and Main Condition of Crops (households), 2023 404

5.9.5 Jumlah Rumah Tangga Usaha Tanaman Cabai Merah Besar Menurut Kecamatan di Kabupaten Magetan dan Kondisi Utama Tanaman (rumah tangga), 2023
Number of Big Red ChiliHouseholds by District in Magetan Regency and Main Condition of Crops (households), 2023 405

5.9.6 Jumlah Rumah Tangga Usaha Tanaman Cabai Merah Keriting Menurut Kecamatan di Kabupaten Magetan dan Kondisi Utama Tanaman (rumah tangga), 2023
Number of Curly Red Chilies Households by District in Magetan Regency and Main Condition of Crops (households), 2023 406

5.9.7 Jumlah Rumah Tangga Usaha Tanaman Kunyit Menurut Kecamatan di Kabupaten Magetan dan Kondisi Utama Tanaman (rumah tangga), 2023
Number of Turmeric Households by District in Magetan Regency and Main Condition of Crops (households), 2023 407

5.9.8 Jumlah Rumah Tangga Usaha Tanaman Jahe Putih Besar Menurut Kecamatan di Kabupaten Magetan dan Kondisi Utama Tanaman (rumah tangga), 2023
Number of Big White Ginger Households by District in Magetan Regency and Main Condition of Crops (households), 2023 408

5.9.9 Jumlah Rumah Tangga Usaha Tanaman Jahe Putih Kecil Menurut Kecamatan di Kabupaten Magetan dan Kondisi Utama Tanaman (rumah tangga), 2023
Number of Small White GingerHouseholds by District in Magetan Regency and Main Condition of Crops (households), 2023 409

5.9.10 Jumlah Rumah Tangga Usaha Tanaman Jahe Merah Menurut Kecamatan di Kabupaten Magetan dan Kondisi Utama Tanaman (rumah tangga), 2023
Number of Red Ginger Households by District in Magetan Regency and Main Condition of Crops (households), 2023 410

https://magetankab.bps.go.id

Tabel
Table

Halaman
Page

5.9.11 Jumlah Rumah Tangga Usaha Tanaman Kencur Menurut Kecamatan di Kabupaten Magetan dan Kondisi Utama Tanaman (rumah tangga), 2023
Number of Aromatic Ginger Households by District in Magetan Regency and Main Condition of Crops (households), 2023 411

5.9.12 Jumlah Rumah Tangga Usaha Tanaman Anggrek Menurut Kecamatan di Kabupaten Magetan dan Kondisi Utama Tanaman (rumah tangga), 2023
Number of OrchidHouseholds by District in Magetan Regency and Main Condition of Crops (households), 2023 412

5.9.13 Jumlah Rumah Tangga Usaha Tanaman Mawar Menurut Kecamatan di Kabupaten Magetan dan Kondisi Utama Tanaman (rumah tangga), 2023
Number of Rose Households by District in Magetan Regency and Main Condition of Crops (households), 2023 413

5.9.14 Jumlah Rumah Tangga Usaha Tanaman Krisan Menurut Kecamatan di Kabupaten Magetan dan Kondisi Utama Tanaman (rumah tangga), 2023
Number of Chrysanthemum Households by District in Magetan Regency and Main Condition of Crops (households), 2023 414

5.10.1 Jumlah Usaha Pertanian Perorangan Tanaman Bawang Merah Menurut Kecamatan di Kabupaten Magetan dan Kondisi Utama Tanaman (unit), 2023
Number of Shallot Individual Agricultural Holdings by District in Magetan Regency and Main Condition of Crops (units), 2023 415

5.10.2 Jumlah Usaha Pertanian Perorangan Tanaman Bawang Putih Menurut Kecamatan di Kabupaten Magetan dan Kondisi Utama Tanaman (unit), 2023
Number of Garlic Individual Agricultural Holdings by District in Magetan Regency and Main Condition of Crops (units), 2023 416

5.10.3 Jumlah Usaha Pertanian Perorangan Tanaman Cabai Rawit Menurut Kecamatan di Kabupaten Magetan dan Kondisi Utama Tanaman (unit), 2023
Number of Cayenne Peppert Individual Agricultural Holdings by District in Magetan Regency and Main Condition of Crops (units), 2023 417

5.10.4 Jumlah Usaha Pertanian Perorangan Tanaman Cabai Hijau Menurut Kecamatan di Kabupaten Magetan dan Kondisi Utama Tanaman (unit), 2023
Number of Green Chili Individual Agricultural Holdings by District in Magetan Regency and Main Condition of Crops (units), 2023 418

5.10.5 Jumlah Usaha Pertanian Perorangan Tanaman Cabai Merah Besar Menurut Kecamatan di Kabupaten Magetan dan Kondisi Utama Tanaman (unit), 2023
Number of Big Red Chili Individual Agricultural Holdings by District in Magetan Regency and Main Condition of Crops (units), 2023 419

https://magetankab.bps.go.id

Tabel
Table

Halaman
Page

5.10.6 Jumlah Usaha Pertanian Perorangan Tanaman Cabai Merah Keriting Menurut Kecamatan di Kabupaten Magetan dan Kondisi Utama Tanaman (unit), 2023
Number of Curly Red Chilies Individual Agricultural Holdings by District in Magetan Regency and Main Condition of Crops (units), 2023 420

5.10.7 Jumlah Usaha Pertanian Perorangan Tanaman Kunyit Menurut Kecamatan di Kabupaten Magetan dan Kondisi Utama Tanaman (unit), 2023
Number of Turmeric Individual Agricultural Holdings by District in Magetan Regency and Main Condition of Crops (units), 2023 421

5.10.8 Jumlah Usaha Pertanian Perorangan Tanaman Jahe Putih Besar Menurut Kecamatan di Kabupaten Magetan dan Kondisi Utama Tanaman (unit), 2023
Number of Big White Ginger Individual Agricultural Holdings by District in Magetan Regency and Main Condition of Crops (units), 2023 422

5.10.9 Jumlah Usaha Pertanian Perorangan Tanaman Jahe Putih Kecil Menurut Kecamatan di Kabupaten Magetan dan Kondisi Utama Tanaman (unit), 2023
Number of Small White Ginger Individual Agricultural Holdings by District in Magetan Regency and Main Condition of Crops (units), 2023 423

5.10.10 Jumlah Usaha Pertanian Perorangan Tanaman Jahe Merah Menurut Kecamatan di Kabupaten Magetan dan Kondisi Utama Tanaman (unit), 2023
Number of Red Ginger Individual Agricultural Holdings by District in Magetan Regency and Main Condition of Crops (units), 2023 424

5.10.11 Jumlah Usaha Pertanian Perorangan Tanaman Kencur Menurut Kecamatan di Kabupaten Magetan dan Kondisi Utama Tanaman (unit), 2023
Number of Aromatic Ginger Individual Agricultural Holdings by District in Magetan Regency and Main Condition of Crops (units), 2023 425

5.10.12 Jumlah Usaha Pertanian Perorangan Tanaman Anggrek Menurut Kecamatan di Kabupaten Magetan dan Kondisi Utama Tanaman (unit), 2023
Number of Orchid Individual Agricultural Holdings by District in Magetan Regency and Main Condition of Crops (units), 2023 426

5.10.13 Jumlah Usaha Pertanian Perorangan Tanaman Mawar Menurut Kecamatan di Kabupaten Magetan dan Kondisi Utama Tanaman (unit), 2023
Number of Rose Individual Agricultural Holdings by District in Magetan Regency and Main Condition of Crops (units), 2023 427

5.10.14 Jumlah Usaha Pertanian Perorangan Tanaman Krisan Menurut Kecamatan di Kabupaten Magetan dan Kondisi Utama Tanaman (unit), 2023
Number of Chrysanthemum Individual Agricultural Holdings by District in Magetan Regency and Main Condition of Crops (units), 2023 428

https://magetankab.bps.go.id

Tabel
Table

Halaman
Page

5.11.1 Jumlah Rumah Tangga Usaha Tanaman Bawang Merah Menurut Kecamatan di Kabupaten Magetan dan Sistem Pemanenan (rumah tangga), 2023
Number of Shallot Households by District in Magetan Regency and Harvesting System (households), 2023 429

5.11.2 Jumlah Rumah Tangga Usaha Tanaman Bawang Putih Menurut Kecamatan di Kabupaten Magetan dan Sistem Pemanenan (rumah tangga), 2023
Number of Garlic Households by District in Magetan Regency and Harvesting System (households), 2023 430

5.11.3 Jumlah Rumah Tangga Usaha Tanaman Cabai Rawit Menurut Kecamatan di Kabupaten Magetan dan Sistem Pemanenan (rumah tangga), 2023
Number of Cayenne Pepper Households by District in Magetan Regency and Harvesting System (households), 2023 431

5.11.4 Jumlah Rumah Tangga Usaha Tanaman Cabai Hijau Menurut Kecamatan di Kabupaten Magetan dan Sistem Pemanenan (rumah tangga), 2023
Number of Green Chili Households by District in Magetan Regency and Harvesting System (households), 2023 432

5.11.5 Jumlah Rumah Tangga Usaha Tanaman Cabai Merah Besar Menurut Kecamatan di Kabupaten Magetan dan Sistem Pemanenan (rumah tangga), 2023
Number of Big Red Chili Households by District in Magetan Regency and Harvesting System (households), 2023 433

5.11.6 Jumlah Rumah Tangga Usaha Tanaman Cabai Merah Keriting Menurut Kecamatan di Kabupaten Magetan dan Sistem Pemanenan (rumah tangga), 2023
Number of Curly Red Chilies Households by District in Magetan Regency and Harvesting System (households), 2023 434

5.11.7 Jumlah Rumah Tangga Usaha Tanaman Kunyit Menurut Kecamatan di Kabupaten Magetan dan Sistem Pemanenan (rumah tangga), 2023
Number of Turmeric Households by District in Magetan Regency and Harvesting System (households), 2023 435

5.11.8 Jumlah Rumah Tangga Usaha Tanaman Jahe Putih Besar Menurut Kecamatan di Kabupaten Magetan dan Sistem Pemanenan (rumah tangga), 2023
Number of Big White Ginger Households by District in Magetan Regency and Harvesting System (households), 2023 436

5.11.9 Jumlah Rumah Tangga Usaha Tanaman Jahe Putih Kecil Menurut Kecamatan di Kabupaten Magetan dan Sistem Pemanenan (rumah tangga), 2023
Number of Small White GingerHouseholds by District in Magetan Regency and Harvesting System (households), 2023 437

https://magetankab.bps.go.id

Tabel
Table

Halaman
Page

5.11.10 Jumlah Rumah Tangga Usaha Tanaman Jahe Merah Menurut Kecamatan di Kabupaten Magetan dan Sistem Pemanenan (rumah tangga), 2023
Number of Red Ginger Households by District in Magetan Regency and Harvesting System (households), 2023 438

5.11.11 Jumlah Rumah Tangga Usaha Tanaman Kencur Menurut Kecamatan di Kabupaten Magetan dan Sistem Pemanenan (rumah tangga), 2023
Number of Aromatic Ginger Households by District in Magetan Regency and Harvesting System (households), 2023 439

5.11.12 Jumlah Rumah Tangga Usaha Tanaman Anggrek Menurut Kecamatan di Kabupaten Magetan dan Sistem Pemanenan (rumah tangga), 2023
Number of Orchid Households by District in Magetan Regency and Harvesting System (households), 2023 440

5.11.13 Jumlah Rumah Tangga Usaha Tanaman Mawar Menurut Kecamatan di Kabupaten Magetan dan Sistem Pemanenan (rumah tangga), 2023
Number of Rose Households by District in Magetan Regency and Harvesting System (households), 2023 441

5.11.14 Jumlah Rumah Tangga Usaha Tanaman Krisan Menurut Kecamatan di Kabupaten Magetan dan Sistem Pemanenan (rumah tangga), 2023
Number of Chrysanthemum Households by District in Magetan Regency and Harvesting System (households), 2023 442

5.12.1 Jumlah Usaha Pertanian Perorangan Tanaman Bawang Merah Menurut Kecamatan di Kabupaten Magetan dan Sistem Pemanenan (unit), 2023
Number of Shallot Individual Agricultural Holdings by District in Magetan Regency and Harvesting System (units), 2023 443

5.12.2 Jumlah Usaha Pertanian Perorangan Tanaman Bawang Putih Menurut Kecamatan di Kabupaten Magetan dan Sistem Pemanenan (unit), 2023
Number of Garlic Individual Agricultural Holdings by District in Magetan Regency and Harvesting System (units), 2023 444

5.12.3 Jumlah Usaha Pertanian Perorangan Tanaman Cabai Rawit Menurut Kecamatan di Kabupaten Magetan dan Sistem Pemanenan (unit), 2023
Number of Cayenne Pepper Individual Agricultural Holdings by District in Magetan Regency and Harvesting System (units), 2023 445

5.12.4 Jumlah Usaha Pertanian Perorangan Tanaman Cabai Hijau Menurut Kecamatan di Kabupaten Magetan dan Sistem Pemanenan (unit), 2023
Number of Green Chili Individual Agricultural Holdings by District in Magetan Regency and Harvesting System (units), 2023 446

5.12.5 Jumlah Usaha Pertanian Perorangan Tanaman Cabai Merah Besar Menurut Kecamatan di Kabupaten Magetan dan Sistem Pemanenan (unit), 2023
Number of Big Red Chili Individual Agricultural Holdings by District in Magetan Regency and Harvesting System (units), 2023 447

https://magetankab.bps.go.id

Tabel
Table

Halaman
Page

5.12.6 Jumlah Usaha Pertanian Perorangan Tanaman Cabai Merah Keriting Menurut Kecamatan di Kabupaten Magetan dan Sistem Pemanenan (unit), 2023
Number of Curly Red Chilies Individual Agricultural Holdings by District in Magetan Regency and Harvesting System (units), 2023 448

5.12.7 Jumlah Usaha Pertanian Perorangan Tanaman Kunyit Menurut Kecamatan di Kabupaten Magetan dan Sistem Pemanenan (unit), 2023
Number of Turmeric Individual Agricultural Holdings by District in Magetan Regency and Harvesting System (units), 2023 449

5.12.8 Jumlah Usaha Pertanian Perorangan Tanaman Jahe Putih Besar Menurut Kecamatan di Kabupaten Magetan dan Sistem Pemanenan (unit), 2023
Number of Big White Ginger Individual Agricultural Holdings by District in Magetan Regency and Harvesting System (units), 2023 450

5.12.9 Jumlah Usaha Pertanian Perorangan Tanaman Jahe Putih Kecil Menurut Kecamatan di Kabupaten Magetan dan Sistem Pemanenan (unit), 2023
Number of Small White Ginger Individual Agricultural Holdings by District in Magetan Regency and Harvesting System (units), 2023 451

5.12.10 Jumlah Usaha Pertanian Perorangan Tanaman Jahe Merah Menurut Kecamatan di Kabupaten Magetan dan Sistem Pemanenan (unit), 2023
Number of Red Ginger Individual Agricultural Holdings by District in Magetan Regency and Harvesting System (units), 2023 452

5.12.11 Jumlah Usaha Pertanian Perorangan Tanaman Kencur Menurut Kecamatan di Kabupaten Magetan dan Sistem Pemanenan (unit), 2023
Number of Aromatic Ginger Individual Agricultural Holdings by District in Magetan Regency and Harvesting System (units), 2023 453

5.12.12 Jumlah Usaha Pertanian Perorangan Tanaman Anggrek Menurut Kecamatan di Kabupaten Magetan dan Sistem Pemanenan (unit), 2023
Number of Orchid Individual Agricultural Holdings by District in Magetan Regency and Harvesting System (units), 2023 454

5.12.13 Jumlah Usaha Pertanian Perorangan Tanaman Mawar Menurut Kecamatan di Kabupaten Magetan dan Sistem Pemanenan (unit), 2023
Number of Rose Individual Agricultural Holdings by District in Magetan Regency and Harvesting System (units), 2023 455

5.12.14 Jumlah Usaha Pertanian Perorangan Tanaman Krisan Menurut Kecamatan di Kabupaten Magetan dan Sistem Pemanenan (unit), 2023
Number of Chrysanthemum Individual Agricultural Holdings by District in Magetan Regency and Harvesting System (units), 2023 456

5.13.1 Jumlah Rumah Tangga Usaha Tanaman Bawang Merah Menurut Kecamatan di Kabupaten Magetan dan Penyebab Utama Luas Panen Lebih Kecil dari Luas Tanam (rumah tangga), 2023
Number of Shallot Iouseholds by District in Magetan Regency and the Main Cause of the Harvest Area Smaller than the Planting Area (households), 2023 . 457

https://magetankabupaten.bps.go.id

Tabel
Table

Halaman
Page

5.13.2 Jumlah Rumah Tangga Usaha Tanaman Bawang Putih Menurut Kecamatan di Kabupaten Magetan dan Penyebab Utama Luas Panen Lebih Kecil dari Luas Tanam (rumah tangga), 2023
Number of Garlic Households by District in Magetan Regency and the Main Cause of the Harvest Area Smaller than the Planting Area (households), 2023 . 458

5.13.3 Jumlah Rumah Tangga Usaha Tanaman Cabai Rawit Menurut Kecamatan di Kabupaten Magetan dan Penyebab Utama Luas Panen Lebih Kecil dari Luas Tanam (rumah tangga), 2023
Number of Cayenne Pepper Households by District in Magetan Regency and the Main Cause of the Harvest Area Smaller than the Planting Area (households), 2023 459

5.13.4 Jumlah Rumah Tangga Usaha Tanaman Cabai Hijau Menurut Kecamatan di Kabupaten Magetan dan Penyebab Utama Luas Panen Lebih Kecil dari Luas Tanam (rumah tangga), 2023
Number of Green Chili Households by District in Magetan Regency and the Main Cause of the Harvest Area Smaller than the Planting Area (households), 2023 460

5.13.5 Jumlah Rumah Tangga Usaha Tanaman Cabai Merah Besar Menurut Kecamatan di Kabupaten Magetan dan Penyebab Utama Luas Panen Lebih Kecil dari Luas Tanam (rumah tangga), 2023
Number of Big Red Chili Households by District in Magetan Regency and the Main Cause of the Harvest Area Smaller than the Planting Area (households), 2023 461

5.13.6 Jumlah Rumah Tangga Usaha Tanaman Cabai Merah Keriting Menurut Kecamatan di Kabupaten Magetan dan Penyebab Utama Luas Panen Lebih Kecil dari Luas Tanam (rumah tangga), 2023
Number of Curly Red Chilies Households by District in Magetan Regency and the Main Cause of the Harvest Area Smaller than the Planting Area (households), 2023 462

5.13.7 Jumlah Rumah Tangga Usaha Tanaman Kunyit Menurut Kecamatan di Kabupaten Magetan dan Penyebab Utama Luas Panen Lebih Kecil dari Luas Tanam (rumah tangga), 2023
Number of Turmeric Households by District in Magetan Regency and the Main Cause of the Harvest Area Smaller than the Planting Area (households), 2023 . 463

5.13.8 Jumlah Rumah Tangga Usaha Tanaman Jahe Putih Besar Menurut Kecamatan di Kabupaten Magetan dan Penyebab Utama Luas Panen Lebih Kecil dari Luas Tanam (rumah tangga), 2023
Number of Big White Ginger Households by District in Magetan Regency and the Main Cause of the Harvest Area Smaller than the Planting Area (households), 2023 464

https://magetankab.bps.go.id

Tabel
Table

Halaman
Page

5.13.9 Jumlah Rumah Tangga Usaha Tanaman Jahe Putih Kecil Menurut Kecamatan di Kabupaten Magetan dan Penyebab Utama Luas Panen Lebih Kecil dari Luas Tanam (rumah tangga), 2023
Number of Small White Ginger Households by District in Magetan Regency and the Main Cause of the Harvest Area Smaller than the Planting Area (households), 2023 465

5.13.10 Jumlah Rumah Tangga Usaha Tanaman Jahe Merah Menurut Kecamatan di Kabupaten Magetan dan Penyebab Utama Luas Panen Lebih Kecil dari Luas Tanam (rumah tangga), 2023
Number of Red Ginger Households by District in Magetan Regency and the Main Cause of the Harvest Area Smaller than the Planting Area (households), 2023 466

5.13.11 Jumlah Rumah Tangga Usaha Tanaman Kencur Menurut Kecamatan di Kabupaten Magetan dan Penyebab Utama Luas Panen Lebih Kecil dari Luas Tanam (rumah tangga), 2023
Number of Aromatic Ginger Households by District in Magetan Regency and the Main Cause of the Harvest Area Smaller than the Planting Area (households), 2023 467

5.13.12 Jumlah Rumah Tangga Usaha Tanaman Anggrek Menurut Kecamatan di Kabupaten Magetan dan Penyebab Utama Luas Panen Lebih Kecil dari Luas Tanam (rumah tangga), 2023
Number of Orchid Households by District in Magetan Regency and the Main Cause of the Harvest Area Smaller than the Planting Area (households), 2023 . 468

5.13.13 Jumlah Rumah Tangga Usaha Tanaman Mawar Menurut Kecamatan di Kabupaten Magetan dan Penyebab Utama Luas Panen Lebih Kecil dari Luas Tanam (rumah tangga), 2023
Number of Rose Households by District in Magetan Regency and the Main Cause of the Harvest Area Smaller than the Planting Area (households), 2023 . 469

5.13.14 Jumlah Rumah Tangga Usaha Tanaman Krisan Menurut Kecamatan di Kabupaten Magetan dan Penyebab Utama Luas Panen Lebih Kecil dari Luas Tanam (rumah tangga), 2023
Number of Chrysanthemum Households by District in Magetan Regency and the Main Cause of the Harvest Area Smaller than the Planting Area (households), 2023 470

5.14.1 Jumlah Usaha Pertanian Perorangan Tanaman Bawang Merah Menurut Kecamatan di Kabupaten Magetan dan Penyebab Utama Luas Panen Lebih Kecil dari Luas Tanam (unit), 2023
Number of Shallot Individual Agricultural Holdings by District in Magetan Regency and the Main Cause of the Harvest Area Smaller than the Planting Area (units), 2023 471

https://magetankab.bps.go.id

Tabel
Table

Halaman
Page

5.14.2 Jumlah Usaha Pertanian Perorangan Tanaman Bawang Putih Menurut Kecamatan di Kabupaten Magetan dan Penyebab Utama Luas Panen Lebih Kecil dari Luas Tanam (unit), 2023
Number of Garlic Individual Agricultural Holdings by District in Magetan Regency and the Main Cause of the Harvest Area Smaller than the Planting Area (units), 2023 472

5.14.3 Jumlah Usaha Pertanian Perorangan Tanaman Cabai Rawit Menurut Kecamatan di Kabupaten Magetan dan Penyebab Utama Luas Panen Lebih Kecil dari Luas Tanam (unit), 2023
Number of Cayenne Pepper Individual Agricultural Holdings by District in Magetan Regency and the Main Cause of the Harvest Area Smaller than the Planting Area (units), 2023 473

5.14.4 Jumlah Usaha Pertanian Perorangan Tanaman Cabai Hijau Menurut Kecamatan di Kabupaten Magetan dan Penyebab Utama Luas Panen Lebih Kecil dari Luas Tanam (unit), 2023
Number of Green Chili Individual Agricultural Holdings by District in Magetan Regency and the Main Cause of the Harvest Area Smaller than the Planting Area (units), 2023 474

5.14.5 Jumlah Usaha Pertanian Perorangan Tanaman Cabai Merah Besar Menurut Kecamatan di Kabupaten Magetan dan Penyebab Utama Luas Panen Lebih Kecil dari Luas Tanam (unit), 2023
Number of Big Red Chili Individual Agricultural Holdings by District in Magetan Regency and the Main Cause of the Harvest Area Smaller than the Planting Area (units), 2023 475

5.14.6 Jumlah Usaha Pertanian Perorangan Tanaman Cabai Merah Keriting Menurut Kecamatan di Kabupaten Magetan dan Penyebab Utama Luas Panen Lebih Kecil dari Luas Tanam (unit), 2023
Number of Curly Red Chilies Individual Agricultural Holdings by District in Magetan Regency and Main Cause of the Harvest Area Smaller than the Planting Area (units), 2023 476

5.14.7 Jumlah Usaha Pertanian Perorangan Tanaman Kunyit Menurut Kecamatan di Kabupaten Magetan dan Penyebab Utama Luas Panen Lebih Kecil dari Luas Tanam (unit), 2023
Number of Turmeric Individual Agricultural Holdings by District in Magetan Regency and the Main Cause of the Harvest Area Smaller than the Planting Area (units), 2023 477

5.14.8 Jumlah Usaha Pertanian Perorangan Tanaman Jahe Putih Besar Menurut Kecamatan di Kabupaten Magetan dan Penyebab Utama Luas Panen Lebih Kecil dari Luas Tanam (unit), 2023
Number of Big White Ginger Individual Agricultural Holdings by District in Magetan Regency and the Main Cause of the Harvest Area Smaller than the Planting Area (units), 2023 478

https://magetankab.bps.go.id

Tabel
Table

Halaman
Page

5.14.9 Jumlah Usaha Pertanian Perorangan Tanaman Jahe Putih Kecil Menurut Kecamatan di Kabupaten Magetan dan Penyebab Utama Luas Panen Lebih Kecil dari Luas Tanam (unit), 2023
Number of Small White Ginger Individual Agricultural Holdings by District in Magetan Regency and the Main Cause of the Harvest Area Smaller than the Planting Area (units), 2023 479

5.14.10 Jumlah Usaha Pertanian Perorangan Tanaman Jahe Merah Menurut Kecamatan di Kabupaten Magetan dan Penyebab Utama Luas Panen Lebih Kecil dari Luas Tanam (unit), 2023
Number of Red Ginger Individual Agricultural Holdings by District in Magetan Regency and the Main Cause of the Harvest Area Smaller than the Planting Area (units), 2023 480

5.14.11 Jumlah Usaha Pertanian Perorangan Tanaman Kencur Menurut Kecamatan di Kabupaten Magetan dan Penyebab Utama Luas Panen Lebih Kecil dari Luas Tanam (unit), 2023
Number of Aromatic Ginger Individual Agricultural Holdings by District in Magetan Regency and the Main Cause of the Harvest Area Smaller than the Planting Area (units), 2023 481

5.14.12 Jumlah Usaha Pertanian Perorangan Tanaman Anggrek Menurut Kecamatan di Kabupaten Magetan dan Penyebab Utama Luas Panen Lebih Kecil dari Luas Tanam (unit), 2023
Number of Orchid Individual Agricultural Holdings by District in Magetan Regency and the Main Cause of the Harvest Area Smaller than the Planting Area (units), 2023 482

5.14.13 Jumlah Usaha Pertanian Perorangan Tanaman Mawar Menurut Kecamatan di Kabupaten Magetan dan Penyebab Utama Luas Panen Lebih Kecil dari Luas Tanam (unit), 2023
Number of Rose Individual Agricultural Holdings by District in Magetan Regency and the Main Cause of the Harvest Area Smaller than the Planting Area (units), 2023 483

5.14.14 Jumlah Usaha Pertanian Perorangan Tanaman Krisan Menurut Kecamatan di Kabupaten Magetan dan Penyebab Utama Luas Panen Lebih Kecil dari Luas Tanam (unit), 2023
Number of Chrysanthemum Individual Agricultural Holdings by District in Magetan Regency and the Main Cause of the Harvest Area Smaller than the Planting Area (units), 2023 484

5.15.1 Jumlah Rumah Tangga Usaha Tanaman Bawang Merah Menurut Kecamatan di Kabupaten Magetan dan Pemanfaatan Produksi (rumah tangga), 2023
Number of Shallot Households by District in Magetan Regency and Production Utilization (households), 2023 485

https://magetankab.bps.go.id

Tabel
Table

Halaman
Page

5.15.2 Jumlah Rumah Tangga Usaha Tanaman Bawang Putih Menurut Kecamatan di Kabupaten Magetan dan Pemanfaatan Produksi (rumah tangga), 2023
Number of Garlic Households by District in Magetan Regency and Production Utilization (households), 2023 486

5.15.3 Jumlah Rumah Tangga Usaha Tanaman Cabai Rawit Menurut Kecamatan di Kabupaten Magetan dan Pemanfaatan Produksi (rumah tangga), 2023
Number of Cayenne Pepper Households by District in Magetan Regency and Production Utilization (households), 2023 487

5.15.4 Jumlah Rumah Tangga Usaha Tanaman Cabai Hijau Menurut Kecamatan di Kabupaten Magetan dan Pemanfaatan Produksi (rumah tangga), 2023
Number of Green Chili Households by District in Magetan Regency and Production Utilization (households), 2023 488

5.15.5 Jumlah Rumah Tangga Usaha Tanaman Cabai Merah Besar Menurut Kecamatan di Kabupaten Magetan dan Pemanfaatan Produksi (rumah tangga), 2023
Number of Big Red Chili Households by District in Magetan Regency and Production Utilization (households), 2023 489

5.15.6 Jumlah Rumah Tangga Usaha Tanaman Cabai Merah Keriting Menurut Kecamatan di Kabupaten Magetan dan Pemanfaatan Produksi (rumah tangga), 2023
Number of Curly Red Chilies Households by District in Magetan Regency and Production Utilization (households), 2023 490

5.15.7 Jumlah Rumah Tangga Usaha Tanaman Kunyit Menurut Kecamatan di Kabupaten Magetan dan Pemanfaatan Produksi (rumah tangga), 2023
Number of Turmeric Households by District in Magetan Regency and Production Utilization (households), 2023 491

5.15.8 Jumlah Rumah Tangga Usaha Tanaman Jahe Putih Besar Menurut Kecamatan di Kabupaten Magetan dan Pemanfaatan Produksi (rumah tangga), 2023
Number of Big White Ginger Households by District in Magetan Regency and Production Utilization (households), 2023 492

5.15.9 Jumlah Rumah Tangga Usaha Tanaman Jahe Putih Kecil Menurut Kecamatan di Kabupaten Magetan dan Pemanfaatan Produksi (rumah tangga), 2023
Number of Small White Ginger Households by District in Magetan Regency and Production Utilization (households), 2023 493

5.15.10 Jumlah Rumah Tangga Usaha Tanaman Jahe Merah Menurut Kecamatan di Kabupaten Magetan dan Pemanfaatan Produksi (rumah tangga), 2023
Number of Red Ginger Households by District in Magetan Regency and Production Utilization (households), 2023 494

https://magetankab.bps.go.id

Tabel
Table

Halaman
Page

5.15.11 Jumlah Rumah Tangga Usaha Tanaman Kencur Menurut Kecamatan di Kabupaten Magetan dan Pemanfaatan Produksi (rumah tangga), 2023
Number of Aromatic Ginger Households by District in Magetan Regency and Production Utilization (households), 2023 495

5.15.12 Jumlah Rumah Tangga Usaha Tanaman Anggrek Menurut Kecamatan di Kabupaten Magetan dan Pemanfaatan Produksi (rumah tangga), 2023
Number of Orchid Households by District in Magetan Regency and Production Utilization (households), 2023 496

5.15.13 Jumlah Rumah Tangga Usaha Tanaman Mawar Menurut Kecamatan di Kabupaten Magetan dan Pemanfaatan Produksi (rumah tangga), 2023
Number of Rose Households by District in Magetan Regency and Production Utilization (households), 2023 497

5.15.14 Jumlah Rumah Tangga Usaha Tanaman Krisan Menurut Kecamatan di Kabupaten Magetan dan Pemanfaatan Produksi (rumah tangga), 2023
Number of Chrysanthemum Households by District in Magetan Regency and Production Utilization (households), 2023 498

5.16.1 Jumlah Usaha Pertanian Perorangan Tanaman Bawang Merah Menurut Kecamatan di Kabupaten Magetan dan Pemanfaatan Produksi (unit), 2023
Number of Shallot Individual Agricultural Holdings by District in Magetan Regency and Production Utilization (units), 2023 499

5.16.2 Jumlah Usaha Pertanian Perorangan Tanaman Bawang Putih Menurut Kecamatan di Kabupaten Magetan dan Pemanfaatan Produksi (unit), 2023
Number of Garlic Individual Agricultural Holdings by District in Magetan Regency and Production Utilization (units), 2023 500

5.16.3 Jumlah Usaha Pertanian Perorangan Tanaman Cabai Rawit Menurut Kecamatan di Kabupaten Magetan dan Pemanfaatan Produksi (unit), 2023
Number of Cayenne Pepper Individual Agricultural Holdings by District in Magetan Regency and Production Utilization (units), 2023 501

5.16.4 Jumlah Usaha Pertanian Perorangan Tanaman Cabai Hijau Menurut Kecamatan di Kabupaten Magetan dan Pemanfaatan Produksi (unit), 2023
Number of Green Chili Individual Agricultural Holdings by District in Magetan Regency and Production Utilization (units), 2023 502

5.16.5 Jumlah Usaha Pertanian Perorangan Tanaman Cabai Merah Besar Menurut Kecamatan di Kabupaten Magetan dan Pemanfaatan Produksi (unit), 2023
Number of Big Red Chili Individual Agricultural Holdings by District in Magetan Regency and Production Utilization (units), 2023 503

5.16.6 Jumlah Usaha Pertanian Perorangan Tanaman Cabai Merah Keriting Menurut Kecamatan di Kabupaten Magetan dan Pemanfaatan Produksi (unit), 2023
Number of Curly Red Chilies Individual Agricultural Holdings by District in Magetan Regency and Production Utilization (units), 2023 504

https://magetankab.bps.go.id

Tabel
Table

Halaman
Page

5.16.7 Jumlah Usaha Pertanian Perorangan Tanaman Kunyit Menurut Kecamatan di Kabupaten Magetan dan Pemanfaatan Produksi (unit), 2023
Number of Turmeric Individual Agricultural Holdings by District in Magetan Regency and Production Utilization (units), 2023 505

5.16.8 Jumlah Usaha Pertanian Perorangan Tanaman Jahe Putih Besar Menurut Kecamatan di Kabupaten Magetan dan Pemanfaatan Produksi (unit), 2023
Number of Big White Ginger Individual Agricultural Holdings by District in Magetan Regency and Production Utilization (units), 2023 506

5.16.9 Jumlah Usaha Pertanian Perorangan Tanaman Jahe Putih Kecil Menurut Kecamatan di Kabupaten Magetan dan Pemanfaatan Produksi (unit), 2023
Number of Small White Ginger Individual Agricultural Holdings by District in Magetan Regency and Production Utilization (units), 2023 507

5.16.10 Jumlah Usaha Pertanian Perorangan Tanaman Jahe Merah Menurut Kecamatan di Kabupaten Magetan dan Pemanfaatan Produksi (unit), 2023
Number of Red Ginger Individual Agricultural Holdings by District in Magetan Regency and Production Utilization (units), 2023 508

5.16.11 Jumlah Usaha Pertanian Perorangan Tanaman Kencur Menurut Kecamatan di Kabupaten Magetan dan Pemanfaatan Produksi (unit), 2023
Number of Aromatic Ginger Individual Agricultural Holdings by District in Magetan Regency and Production Utilization (units), 2023 509

5.16.12 Jumlah Usaha Pertanian Perorangan Tanaman Anggrek Menurut Kecamatan di Kabupaten Magetan dan Pemanfaatan Produksi (unit), 2023
Number of Orchid Individual Agricultural Holdings by District in Magetan Regency and Production Utilization (units), 2023 510

5.16.13 Jumlah Usaha Pertanian Perorangan Tanaman Mawar Menurut Kecamatan di Kabupaten Magetan dan Pemanfaatan Produksi (unit), 2023
Number of Rose Individual Agricultural Holdings by District in Magetan Regency and Production Utilization (units), 2023 512

5.16.14 Jumlah Usaha Pertanian Perorangan Tanaman Krisan Menurut Kecamatan di Kabupaten Magetan dan Pemanfaatan Produksi (unit), 2023
Number of Chrysanthemum Individual Agricultural Holdings by District in Magetan Regency and Production Utilization (units), 2023 514

5.17 Jumlah Rumah Tangga Usaha Tanaman Tahunan Menurut Kecamatan di Kabupaten Magetan dan Subsektor (rumah tangga), 2023
Number of Permanent Crops Households by District in Magetan Regency and Subsector (households), 2023 516

5.18 Jumlah Usaha Pertanian Perorangan Tanaman Tahunan Menurut Kecamatan di Kabupaten Magetan dan Subsektor (unit), 2023
Number of Permanent Crops Individual Agriculture Holdings by District in Magetan Regency and Subsector (units), 2023 517

Tabel
Table

Halaman
Page

5.19 Jumlah Rumah Tangga Usaha Hortikultura Tahunan Menurut Kecamatan di Kabupaten Magetan dan Kelompok Tanaman (rumah tangga), 2023
Number of Permanent Horticulture Crops Households by District in Magetan Regency and of Permanent Crops Category (households), 2023 518

5.20 Jumlah Usaha Pertanian Perorangan Hortikultura Tahunan Menurut Kecamatan di Kabupaten Magetan dan Kelompok Tanaman (unit), 2023
Number of Permanent Horticulture Crops Individual Agricultural Holdings by District in Magetan Regency and Permanent Crops Category (units), 2023 519

5.21 Jumlah Pengelola Usaha Pertanian Perorangan Hortikultura Menurut Kecamatan di Kabupaten Magetan, Kelompok Tanaman Hortikultura, dan Jenis Kelamin (orang), 2023
Number of Horticulture Individual Agricultural Holders by District in Magetan Regency, Horticulture Crops Group, and Sex (person), 2023 520

5.22 Jumlah Rumah Tangga Usaha Hortikultura Tahunan Menurut Kecamatan di Kabupaten Magetan dan Jenis Tanaman (rumah tangga), 2023
Number of Permanent Horticulture Households by District in Magetan Regency and Crops Category (households), 2023 523

5.23 Jumlah Usaha Pertanian Perorangan Hortikultura Tahunan Menurut Kecamatan di Kabupaten Magetan dan Jenis Tanaman (unit), 2023
Number of Permanent Horticulture Individual Agricultural Holdings by District in Magetan Regency and Crops Category (units), 2023 528

5.24.1 Jumlah Rumah Tangga Usaha Tanaman Kapulaga Menurut Kecamatan di Kabupaten Magetan dan Jenis Usaha (rumah tangga), 2023
Number of Cardamom Households by District in Magetan Regency and Type of Activities (households), 2023 533

5.24.2 Jumlah Rumah Tangga Usaha Tanaman Jeruk Nipis Menurut Kecamatan di Kabupaten Magetan dan Jenis Usaha (rumah tangga), 2023
Number of Limes Households by District in Magetan Regency and Type of Activities (households), 2023 534

5.24.3 Jumlah Rumah Tangga Usaha Tanaman Jeruk Menurut Kecamatan di Kabupaten Magetan dan Jenis Usaha (rumah tangga), 2023
Number of Oranges Households by District in Magetan Regency and Type of Activities (households), 2023 535

5.24.4 Jumlah Rumah Tangga Usaha Tanaman Pisang Menurut Kecamatan di Kabupaten Magetan dan Jenis Usaha (rumah tangga), 2023
Number of Bananas Households by District in Magetan Regency and Type of Activities (households), 2023 536

5.24.5 Jumlah Rumah Tangga Usaha Tanaman Mangga Menurut Kecamatan di Kabupaten Magetan dan Jenis Usaha (rumah tangga), 2023
Number of Mangoes Households by District in Magetan Regency and Type of Activities (households), 2023 537

https://magetankab.bps.go.id

Tabel
Table

Halaman
Page

5.24.6 Jumlah Rumah Tangga Usaha Tanaman Pepaya Menurut Kecamatan di Kabupaten Magetan dan Jenis Usaha (rumah tangga), 2023
Number of Papaya Households by District in Magetan Regency and Type of Activities (households), 2023 538

5.24.7 Jumlah Rumah Tangga Usaha Tanaman Nenas Menurut Kecamatan di Kabupaten Magetan dan Jenis Usaha (rumah tangga), 2023
Number of Pineapples Households by District in Magetan Regency and Type of Activities (households), 2023 539

5.24.8 Jumlah Rumah Tangga Usaha Tanaman Durian Menurut Kecamatan di Kabupaten Magetan dan Jenis Usaha (rumah tangga), 2023
Number of Durian Households by District in Magetan Regency and Type of Activities (households), 2023 540

5.25.1 Jumlah Usaha Pertanian Perorangan Tanaman Kapulaga Menurut Kecamatan di Kabupaten Magetan dan Jenis Usaha (unit), 2023
Number of Cardamom Individual Agricultural Holdings by District in Magetan Regency and Type of Activities (units), 2023 541

5.25.2 Jumlah Usaha Pertanian Perorangan Tanaman Jeruk Nipis Menurut Kecamatan di Kabupaten Magetan dan Jenis Usaha (unit), 2023
Number of Limes Individual Agricultural Holdings by District in Magetan Regency and Type of Activities (units), 2023 542

5.25.3 Jumlah Usaha Pertanian Perorangan Tanaman Jeruk Menurut Kecamatan di Kabupaten Magetan dan Jenis Usaha (unit), 2023
Number of Oranges Individual Agricultural Holdings by District in Magetan Regency and Type of Activities (units), 2023 543

5.25.4 Jumlah Usaha Pertanian Perorangan Tanaman Pisang Menurut Kecamatan di Kabupaten Magetan dan Jenis Usaha (unit), 2023
Number of Bananas Individual Agricultural Holdings by District in Magetan Regency and Type of Activities (units), 2023 544

5.25.5 Jumlah Usaha Pertanian Perorangan Tanaman Mangga Menurut Kecamatan di Kabupaten Magetan dan Jenis Usaha (unit), 2023
Number of Mangoes Individual Agricultural Holdings by District in Magetan Regency and Type of Activities (units), 2023 545

5.25.6 Jumlah Usaha Pertanian Perorangan Tanaman Pepaya Menurut Kecamatan di Kabupaten Magetan dan Jenis Usaha (unit), 2023
Number of Papaya Individual Agricultural Holdings by District in Magetan Regency and Type of Activities (units), 2023 546

5.25.7 Jumlah Usaha Pertanian Perorangan Tanaman Nenas Menurut Kecamatan di Kabupaten Magetan dan Jenis Usaha (unit), 2023
Number of Pineapples Individual Agricultural Holdings by District in Magetan Regency and Type of Activities (units), 2023 547

https://magetankab.bps.go.id

Tabel
Table

Halaman
Page

5.25.8 Jumlah Usaha Pertanian Perorangan Tanaman Durian Menurut Kecamatan di Kabupaten Magetan dan Jenis Usaha (unit), 2023
Number of Durian Individual Agricultural Holdings by District in Magetan Regency and Type of Activities (units), 2023 548

5.26.1 Jumlah Rumah Tangga Usaha Tanaman Kapulaga Menurut Kecamatan di Kabupaten Magetan dan Kondisi Utama Tanaman (rumah tangga), 2023
Number of Cardamom Households by District in Magetan Regency and Main Condition of Crops (households), 2023 549

5.26.2 Jumlah Rumah Tangga Usaha Tanaman Jeruk Nipis Menurut Kecamatan di Kabupaten Magetan dan Kondisi Utama Tanaman (rumah tangga), 2023
Number of Limes Households by District in Magetan Regency and Main Condition of Crops (households), 2023 550

5.26.3 Jumlah Rumah Tangga Usaha Tanaman Jeruk Menurut Kecamatan di Kabupaten Magetan dan Kondisi Utama Tanaman (rumah tangga), 2023
Number of Oranges Households by District in Magetan Regency and Main Condition of Crops (households), 2023 551

5.26.4 Jumlah Rumah Tangga Usaha Tanaman Pisang Menurut Kecamatan di Kabupaten Magetan dan Kondisi Utama Tanaman (rumah tangga), 2023
Number of Bananas Households by District in Magetan Regency and Main Condition of Crops (households), 2023 552

5.26.5 Jumlah Rumah Tangga Usaha Tanaman Mangga Menurut Kecamatan di Kabupaten Magetan dan Kondisi Utama Tanaman (rumah tangga), 2023
Number of Mangoes Households by District in Magetan Regency and Main Condition of Crops (households), 2023 553

5.26.6 Jumlah Rumah Tangga Usaha Tanaman Pepaya Menurut Kecamatan di Kabupaten Magetan dan Kondisi Utama Tanaman (rumah tangga), 2023
Number of Papaya Households by District in Magetan Regency and Main Condition of Crops (households), 2023 554

5.26.7 Jumlah Rumah Tangga Usaha Tanaman Nenas Menurut Kecamatan di Kabupaten Magetan dan Kondisi Utama Tanaman (rumah tangga), 2023
Number of Pineapples Households by District in Magetan Regency and Main Condition of Crops (households), 2023 555

5.26.8 Jumlah Rumah Tangga Usaha Tanaman Durian Menurut Kecamatan di Kabupaten Magetan dan Kondisi Utama Tanaman (rumah tangga), 2023
Number of Durian Households by District in Magetan Regency and Main Condition of Crops (households), 2023 556

5.27.1 Jumlah Usaha Pertanian Perorangan Tanaman Kapulaga Menurut Kecamatan di Kabupaten Magetan dan Kondisi Utama Tanaman (unit), 2023
Number of Cardamom Individual Agricultural Holdings by District in Magetan Regency and Main Condition of Crops (units), 2023 557

https://magetan.kab.bps.go.id

Tabel
Table

Halaman
Page

5.27.2 Jumlah Usaha Pertanian Perorangan Tanaman Jeruk Nipis Menurut Kecamatan di Kabupaten Magetan dan Kondisi Utama Tanaman (unit), 2023
Number of Limes Individual Agricultural Holdings by District in Magetan Regency and Main Condition of Crops (units), 2023 558

5.27.3 Jumlah Usaha Pertanian Perorangan Tanaman Jeruk Menurut Kecamatan di Kabupaten Magetan dan Kondisi Utama Tanaman (unit), 2023
Number of Oranges Individual Agricultural Holdings by District in Magetan Regency and Main Condition of Crops (units), 2023 559

5.27.4 Jumlah Usaha Pertanian Perorangan Tanaman Pisang Menurut Kecamatan di Kabupaten Magetan dan Kondisi Utama Tanaman (unit), 2023
Number of Bananas Individual Agricultural Holdings by District in Magetan Regency and Main Condition of Crops (units), 2023 560

5.27.5 Jumlah Usaha Pertanian Perorangan Tanaman Mangga Menurut Kecamatan di Kabupaten Magetan dan Kondisi Utama Tanaman (unit), 2023
Number of Mangoes Individual Agricultural Holdings by District in Magetan Regency and Main Condition of Crops (units), 2023 561

5.27.6 Jumlah Usaha Pertanian Perorangan Tanaman Pepaya Menurut Kecamatan di Kabupaten Magetan dan Kondisi Utama Tanaman (unit), 2023
Number of Papaya Individual Agricultural Holdings by District in Magetan Regency and Main Condition of Crops (units), 2023 562

5.27.7 Jumlah Usaha Pertanian Perorangan Tanaman Nenas Menurut Kecamatan di Kabupaten Magetan dan Kondisi Utama Tanaman (unit), 2023
Number of Pineapples Individual Agricultural Holdings by District in Magetan Regency and Main Condition of Crops (units), 2023 563

5.27.8 Jumlah Usaha Pertanian Perorangan Tanaman Durian Menurut Kecamatan di Kabupaten Magetan dan Kondisi Utama Tanaman (unit), 2023
Number of Durian Individual Agricultural Holdings by District in Magetan Regency and Main Condition of Crops (units), 2023 564

5.28.1 Jumlah Tanaman Kapulaga Menurut Kecamatan di Kabupaten Magetan dan Kategori Tanaman (rumpun), 2023
Number of Cardamom by District in Magetan Regency and Crop Category (clumps), 2023 565

5.28.2 Jumlah Tanaman Jeruk Nipis Menurut Kecamatan di Kabupaten Magetan dan Kategori Tanaman pohon), 2023
Number of Limes Crops by District in Magetan Regency and Crop Category (trees), 2023 566

5.28.3 Jumlah Tanaman Jeruk Menurut Kecamatan di Kabupaten Magetan dan Kategori Tanaman (pohon), 2023
Number of Oranges Crops by District in Magetan Regency and Crop Category (trees), 2023 567

www.magetankab.bps.go.id

Tabel
Table

Halaman
Page

5.28.4 Jumlah Tanaman Pisang Menurut Kecamatan di Kabupaten Magetan dan Kategori Tanaman (rumpun), 2023
Number of Bananas Crops by District in Magetan Regency and Crop Category (clumps), 2023 568

5.28.5 Jumlah Tanaman Mangga Menurut Kecamatan di Kabupaten Magetan dan Kategori Tanaman (pohon), 2023
Number of Mangoes Crops by District in Magetan Regency and Crop Category (trees), 2023 569

5.28.6 Jumlah Tanaman Pepaya Menurut Kecamatan di Kabupaten Magetan dan Kategori Tanaman (pohon), 2023
Number of Papaya Crops by District in Magetan Regency and Crop Category (trees), 2023 570

5.28.7 Jumlah Tanaman Nenas Menurut Kecamatan di Kabupaten Magetan dan Kategori Tanaman (rumpun), 2023
Number of Pineapples Crops by District in Magetan Regency and Crop Category (clumps), 2023 571

5.28.8 Jumlah Tanaman Durian Menurut Kecamatan di Kabupaten Magetan dan Kategori Tanaman (pohon), 2023
Number of Durian Crops by District in Magetan Regency and Crop Category (trees), 2023 572

5.29 Jumlah Tanaman Hortikultura Tahunan Menurut Jenis Tanaman dan Kategori Tanaman di Kabupaten Magetan (pohon), 2023
Number of Permanent Horticulture Crops by Type of Crops and Crop Category in Magetan Regency (trees), 2023 573

5.30 Jumlah Tanaman Hortikultura Tahunan Menurut Kecamatan di Kabupaten Magetan dan Jenis Tanaman (pohon), 2023
Number of Permanent Horticulture Crops by District in Magetan Regency and Type of Crops (trees), 2023 574

5.31 Jumlah Tanaman Belum Menghasilkan (TBM) Hortikultura Tahunan Menurut Kecamatan di Kabupaten Magetan dan Jenis Tanaman (pohon), 2023
Number of Immature Crops of Permanent Horticulture Crops by District in Magetan Regency and Type of Crops (trees), 2023 576

5.32 Jumlah Tanaman Menghasilkan (TM) Hortikultura Tahunan Menurut Kecamatan di Kabupaten Magetan dan Jenis Tanaman (pohon), 2023
Number of Productive Crops of Permanent Horticulture Crops by District in Magetan Regency and Type of Crops (trees), 2023 578

5.33.1 Jumlah Rumah Tangga Usaha Tanaman Kapulaga Menurut Kecamatan di Kabupaten Magetan dan Sistem Pemanenan (rumah tangga), 2023
Number of Cardamom Households by District in Magetan Regency and Harvesting System (households), 2023 580

https://magetankab.bps.go.id

Tabel
Table

Halaman
Page

5.33.2 Jumlah Rumah Tangga Usaha Tanaman Jeruk Nipis Menurut Kecamatan di Kabupaten Magetan dan Sistem Pemanenan (rumah tangga), 2023
Number of Limes Households by District in Magetan Regency and Harvesting System (households), 2023 581

5.33.3 Jumlah Rumah Tangga Usaha Tanaman Jeruk Menurut Kecamatan di Kabupaten Magetan dan Sistem Pemanenan (rumah tangga), 2023
Number of Oranges Households by District in Magetan Regency and Harvesting System (households), 2023 582

5.33.4 Jumlah Rumah Tangga Usaha Tanaman Pisang Menurut Kecamatan di Kabupaten Magetan dan Sistem Pemanenan (rumah tangga), 2023
Number of Bananas Households by District in Magetan Regency and Harvesting System (households), 2023 583

5.33.5 Jumlah Rumah Tangga Usaha Tanaman Mangga Menurut Kecamatan di Kabupaten Magetan dan Sistem Pemanenan (rumah tangga), 2023
Number of Mangoes Households by District in Magetan Regency and Harvesting System (households), 2023 584

5.33.6 Jumlah Rumah Tangga Usaha Tanaman Pepaya Menurut Kecamatan di Kabupaten Magetan dan Sistem Pemanenan (rumah tangga), 2023
Number of Papaya Households by District in Magetan Regency and Harvesting System (households), 2023 585

5.33.7 Jumlah Rumah Tangga Usaha Tanaman Nenas Menurut Kecamatan di Kabupaten Magetan dan Sistem Pemanenan (rumah tangga), 2023
Number of Pineapples Households by District in Magetan Regency and Harvesting System (households), 2023 586

5.33.8 Jumlah Rumah Tangga Usaha Tanaman Durian Menurut Kecamatan di Kabupaten Magetan dan Sistem Pemanenan (rumah tangga), 2023
Number of Durian Households by District in Magetan Regency and Harvesting System (households), 2023 587

5.34.1 Jumlah Usaha Pertanian Perorangan Tanaman Kapulaga Menurut Kecamatan di Kabupaten Magetan dan Sistem Pemanenan (unit), 2023
Number of Cardamom Individual Agricultural Holdings by District in Magetan Regency and Harvesting System (units), 2023 588

5.34.2 Jumlah Usaha Pertanian Perorangan Tanaman Jeruk Nipis Menurut Kecamatan di Kabupaten Magetan dan Sistem Pemanenan (unit), 2023
Number of Limes Individual Agricultural Holdings by District in Magetan Regency and Harvesting System (units), 2023 589

5.34.3 Jumlah Usaha Pertanian Perorangan Tanaman Jeruk Menurut Kecamatan di Kabupaten Magetan dan Sistem Pemanenan (unit), 2023
Number of Oranges Individual Agricultural Holdings by District in Magetan Regency and Harvesting System (units), 2023 590

https://magetankab.bps.go.id

5.34.4 Jumlah Usaha Pertanian Perorangan Tanaman Pisang Menurut Kecamatan di Kabupaten Magetan dan Sistem Pemanenan (unit), 2023
Number of Bananas Individual Agricultural Holdings by District in Magetan Regency and Harvesting System (units), 2023 591

5.34.5 Jumlah Usaha Pertanian Perorangan Tanaman Mangga Menurut Kecamatan di Kabupaten Magetan dan Sistem Pemanenan (unit), 2023
Number of Mangoes Individual Agricultural Holdings by District in Magetan Regency and Harvesting System (units), 2023 592

5.34.6 Jumlah Usaha Pertanian Perorangan Tanaman Pepaya Menurut Kecamatan di Kabupaten Magetan dan Sistem Pemanenan (unit), 2023
Number of Papaya Individual Agricultural Holdings by District in Magetan Regency and Harvesting System (units), 2023 593

5.34.7 Jumlah Usaha Pertanian Perorangan Tanaman Nenas Menurut Kecamatan di Kabupaten Magetan dan Sistem Pemanenan (unit), 2023
Number of Pineapples Individual Agricultural Holdings by District in Magetan Regency and Harvesting System (units), 2023 594

5.34.8 Jumlah Usaha Pertanian Perorangan Tanaman Durian Menurut Kecamatan di Kabupaten Magetan dan Sistem Pemanenan (unit), 2023
Number of Durian Individual Agricultural Holdings by District in Magetan Regency and Harvesting System (units), 2023 595

6. MANAJEMEN USAHA PERTANIAN/*AGRICULTURAL HOLDING MANAGEMENT*

6.1 Jumlah Rumah Tangga Usaha Pertanian yang Mendapatkan Penyuluhan dari Aparat/Pihak Dinas Pertanian Setempat Menurut Kecamatan di Kabupaten Magetan dan Subsektor (rumah tangga), 2023
Number of Agricultural Households Receiving Extension Services from Local Agricultural Authorities/Agencies by District in Magetan Regency and Subsector (household), 2023 611

6.2 Jumlah Usaha Pertanian Perorangan yang Mendapatkan Penyuluhan dari Aparat/Pihak Dinas Pertanian Setempat Menurut Kecamatan di Kabupaten Magetan dan Subsektor (unit), 2023
Number of Individual Agricultural Holdings Receiving Extension Services from Local Agricultural Authorities/Agencies by District in Magetan Regency and Subsector (units), 2023 613

6.3 Jumlah Rumah Tangga Usaha Pertanian Menurut Kecamatan di Kabupaten Magetan dan Keikutsertaan Program Perhutanan Sosial (rumah tangga), 2023
Number of Agricultural Households by District in Magetan Regency and Participation in the Social Forestry Program (households), 2023 615

https://magetankab.bps.go.id

Tabel
Table

Halaman
Page

6.4 Jumlah Usaha Pertanian Perorangan Menurut Kecamatan di Kabupaten Magetan dan Keikutsertaan Program Perhutanan Sosial (unit), 2023
Number of Individual Agricultural Holdings by District in Magetan Regency and Participation in the Social Forestry Program (units), 2023 616

6.5 Jumlah Rumah Tangga Usaha Pertanian yang Mengikuti Program Perhutanan Sosial Menurut Kecamatan di Kabupaten Magetan dan Skema Perhutanan Sosial (rumah tangga), 2023
Number of Agricultural Households Participating in the Social Forestry Program by District in Magetan Regency and Social Forestry Scheme (households), 2023 617

6.6 Jumlah Usaha Pertanian Perorangan yang Mengikuti Program Perhutanan Sosial Menurut Kecamatan di Kabupaten Magetan dan Skema Perhutanan Sosial (unit), 2023
Number of Individual Agricultural Holdings Participating in the Social Forestry Program by District in Magetan Regency and Social Forestry Scheme (units), 2023 619

6.7 Jumlah Rumah Tangga Usaha Pertanian yang Mengikuti Program Perhutanan Sosial dan Menggunakan Lahan dari Perhutanan Sosial Menurut Kecamatan di Kabupaten Magetan dan Subsektor (rumah tangga), 2023
Number of Agricultural Households Participating in the Social Forestry Program and Utilizing Land from Social Forestry by District in Magetan Regency and Subsector (households), 2023 621

6.8 Jumlah Usaha Pertanian Perorangan yang Mengikuti Program Perhutanan Sosial dan Menggunakan Lahan dari Perhutanan Sosial Menurut Kecamatan di Kabupaten Magetan dan Subsektor (unit), 2023
Number of Individual Agricultural Holdings Participating in the Social Forestry Program and Utilizing Land from Social Forestry by District in Magetan Regency and Subsector (units), 2023 623

6.9 Jumlah Rumah Tangga Usaha Pertanian Menurut Kecamatan di Kabupaten Magetan dan Kegiatan Penanaman/Pemanfaatan Tanaman Kehutanan dengan Tanaman Pertanian Lainnya/Peternakan/Perikanan dalam Satu Bidang (Agroforestri) (rumah tangga), 2023
Number of Agricultural Households by District in Magetan Regency and Activities Planting/Utilizing Forestry Plants with Other Agricultural Crops/ Livestock/Fisheries in One Field (Agroforestry) (households), 2023 625

6.10 Jumlah Usaha Pertanian Perorangan Menurut Kecamatan di Kabupaten Magetan dan Kegiatan Penanaman/Pemanfaatan Tanaman Kehutanan dengan Tanaman Pertanian Lainnya/Peternakan/Perikanan dalam Satu Bidang (Agroforestri) (unit), 2023
Number of Individual Agricultural Holdings by District in Magetan Regency and Activities Planting/Utilizing Forestry Plants with Other Agricultural Crops/ Livestock/Fisheries in One Field (Agroforestry) (units), 2023 626

https://magetankab.bps.go.id

Tabel
Table

Halaman
Page

6.11 Jumlah Rumah Tangga Usaha Pertanian Menurut Kecamatan di Kabupaten Magetan dan Keanggotaan Kelompok Tani/Kelompok Peternak/Kelompok Nelayan (rumah tangga), 2023
Number of Agricultural Households by District in Magetan Regency and Membership of Farmer Groups/Breeder Groups/Fisherman Groups (households), 2023 627

6.12 Jumla Usaha Pertanian Perorangan Menurut Kecamatan di Kabupaten Magetan dan Keanggotaan Kelompok Tani/Kelompok Peternak/Kelompok Nelayan (unit), 2023
Number of Individual Agricultural Holdings by District in Magetan Regency and Membership of Farmer Groups/Breeder Groups/Fisherman Groups (units), 2023 628

6.13 Jumlah Rumah Tangga Usaha Pertanian Menurut Kecamatan di Kabupaten Magetan dan Bagian dari Kemitraan atau Pertanian Plasma (rumah tangga), 2023
Number of Agricultural Households by District in Magetan Regency and Involvement in Partnership or Plasma Farming (households), 2023 629

6.14 Jumlah Usaha Pertanian Perorangan Menurut Kecamatan di Kabupaten Magetan dan Bagian dari Kemitraan atau Pertanian Plasma (unit), 2023
Number of Individual Agricultural Holdings by District in Magetan Regency and Involvement in Partnership or Plasma Farming (units), 2023 630

6.15 Jumlah Rumah Tangga Usaha Pertanian Menurut Kecamatan di Kabupaten Magetan dan Penggunaan Pupuk (rumah tangga), 2023
Number of Agricultural Households by District in Magetan Regency and Fertilizer Use (households), 2023 631

6.16 Jumlah Usaha Pertanian Perorangan Menurut Kecamatan di Kabupaten Magetan dan Penggunaan Pupuk (unit), 2023
Number of Individual Agricultural Holdings by District in Magetan Regency and Fertilizer Use (units), 2023 632

6.17 Jumlah Rumah Tangga Usaha Pertanian Menurut Kecamatan di Kabupaten Magetan dan Penggunaan Pestisida (rumah tangga), 2023
Number of Agricultural Households by District in Magetan Regency and Pesticide Use (households), 2023 633

6.18 Jumlah Usaha Pertanian Perorangan Menurut Kecamatan di Kabupaten Magetan dan Penggunaan Pestisida (unit), 2023
Number of Individual Agricultural Holdings by District in Magetan Regency and Pesticide Use (units), 2023 634

6.19 Jumlah Rumah Tangga Usaha Pertanian Menurut Kecamatan di Kabupaten Magetan dan Aktivitas Pencatatan/Pembukuan untuk Kegiatan Usaha Pertanian (rumah tangga), 2023
Number of Agricultural Households by District in Magetan Regency and Recording/Bookkeeping Activities for Agricultural Business Operations (households), 2023 635

https://magetankab.bps.go.id

Tabel
Table

Halaman
Page

6.20 Jumlah Usaha Pertanian Perorangan Menurut Kecamatan di Kabupaten Magetan dan Aktivitas Pencatatan/Pembukuan untuk Kegiatan Usaha Pertanian (unit), 2023
Number of Individual Agricultural Holdings by District in Magetan Regency and Recording/Bookkeeping Activities for Agricultural Business Operations (units), 2023 636

6.21 Jumlah Rumah Tangga Usaha Pertanian Menurut Kecamatan di Kabupaten Magetan dan Persentase Pendapatan Pertanian terhadap Total Pendapatan (rumah tangga), 2023
Number of Agricultural Households by District in Magetan Regency and Receipt of Assistance for Agricultural Businesses (households), 2023 637

6.22 Jumlah Usaha Pertanian Perorangan Menurut Kecamatan di Kabupaten Magetan dan Persentase Pendapatan Pertanian terhadap Total Pendapatan (unit), 2023
Number of Individual Agricultural Holdings by District in Magetan Regency and Percentage of Agricultural Income to Total Income (units), 2023 638

6.23 Jumlah Rumah Tangga Usaha Pertanian Menurut Kecamatan di Kabupaten Magetan dan Penerimaan Bantuan untuk Usaha Pertanian (rumah tangga), 2023
Number of Agricultural Households by District in Magetan Regency and Receipt of Assistance for Agricultural Businesses (households), 2023 639

6.24 Jumlah Usaha Pertanian Perorangan Menurut Kecamatan di Kabupaten Magetan dan Penerimaan Bantuan untuk Usaha Pertanian (unit), 2023
Number of Individual Agricultural Holdings by District in Magetan Regency and Receipt of Assistance for Agricultural Businesses (units), 2023 640

6.25 Jumlah Rumah Tangga Usaha Pertanian yang Mendapatkan Bantuan Untuk Usaha Pertanian Perorangan Menurut Kecamatan di Kabupaten Magetan dan Jenis Bantuan (rumah tangga), 2023
Number of Agricultural Households Receiving Assistance for Individual Agricultural Holdings by District in Magetan Regency and Type of Assistance (households), 2023 641

6.26 Jumlah Usaha Pertanian Perorangan yang Mendapatkan Bantuan Untuk Usaha Pertanian Menurut Kecamatan di Kabupaten Magetan dan Jenis Bantuan (unit), 2023
Number of Individual Agricultural Holdings Receiving Assistance for Agricultural Businesses by District in Magetan Regency and Type of Assistance (units), 2023 643

6.27 Jumlah Rumah Tangga Usaha Pertanian Menurut Kecamatan di Kabupaten Magetan dan Kepemilikan Akses Terhadap Kredit Usaha Rakyat (KUR) Pertanian (rumah tangga), 2023
Number of Agricultural Households by District in Magetan Regency and Ownership of Access to People's Business Credit for Agriculture (households), 2023 645

https://magetankab.bps.go.id

Tabel
Table

Halaman
Page

6.28 Jumlah Usaha Pertanian Perorangan Menurut Kecamatan di Kabupaten Magetan dan Kepemilikan Akses Terhadap Kredit Usaha Rakyat (KUR) Pertanian (unit), 2023
Number of Individual Agricultural Holdings by District in Magetan Regency and Ownership of Access to People's Business Credit for Agriculture (units), 2023 646

6.29 Jumlah Rumah Tangga Usaha Pertanian Menurut Kecamatan di Kabupaten Magetan dan Perlindungan Asuransi untuk Usaha Pertanian (rumah tangga), 2023
Number of Agricultural Households by District in Magetan Regency and Insurance Coverage for Agricultural Businesses (households), 2023 647

6.30 Jumlah Usaha Pertanian Perorangan Menurut Kecamatan di Kabupaten Magetan dan Perlindungan Asuransi untuk Usaha Pertanian (unit), 2023
Number of Individual Agricultural Holdings by District in Magetan Regency and Insurance Coverage for Agricultural Businesses (units), 2023 648

6.31 Jumlah Rumah Tangga Usaha Perkebunan Menurut Kecamatan di Kabupaten Magetan dan Kepemilikan Surat Tanda Daftar Usaha Perkebunan Untuk Budi Daya (STD–B) (rumah tangga), 2023
Number of Estate Crop Cultivation Households by District in Magetan Regency and Ownership of the Certificate of Registration for Plantation Cultivation (households), 2023 649

6.32 Jumlah Usaha Pertanian Perorangan Perkebunan Menurut Kecamatan di Kabupaten Magetan dan Kepemilikan Surat Tanda Daftar Usaha Perkebunan Untuk Budi Daya (STD–B) (unit), 2023
Number of Estate Crop Individual Agricultural Holdings by District in Magetan Regency and Ownership of the Certificate of Registration for Plantation Cultivation (units), 2023 650

6.33 Jumlah Rumah Tangga Usaha Pertanian Menurut Kecamatan di Kabupaten Magetan dan Penggunaan Lahan Terbatas untuk Usaha Pertanian (rumah tangga), 2023
Number of Agricultural Households by District in Magetan Regency and Limited Land Use for Agricultural Businesses (households), 2023 651

6.34 Jumlah Usaha Pertanian Perorangan Menurut Kecamatan di Kabupaten Magetan dan Penggunaan Lahan Terbatas untuk Usaha Pertanian (unit), 2023
Number of Individual Agricultural Holdings by District in Magetan Regency and Limited Land Use for Agricultural Businesses (units), 2023 652

6.35 Jumlah Rumah Tangga Usaha Pertanian Menurut Kecamatan di Kabupaten Magetan dan Penggunaan Media Pot dan Sejenisnya untuk Usaha Pertanian (rumah tangga), 2023
Number of Agricultural Households by District in Magetan Regency and the Use of Potting Media and Similar Materials for Agricultural Businesses (households), 2023 653

https://magetankab.bps.go.id

Tabel
Table

Halaman
Page

6.36 Jumlah Usaha Pertanian Perorangan Menurut Kecamatan di Kabupaten Magetan dan Penggunaan Media Pot dan Sejenisnya untuk Usaha Pertanian (unit), 2023
Number of Individual Agricultural Holdings by District in Magetan Regency and the Use of Potting Media and Similar Materials for Agricultural Businesses (units), 2023 654

6.37 Jumlah Rumah Tangga Usaha Pertanian Menurut Kecamatan di Kabupaten Magetan dan Penggunaan Teknologi Hidroponik, Aquaponik, Vertikulture, Media Terpal, dan Sejenisnya (rumah tangga), 2023
Number of Agricultural Households by District in Magetan Regency and the Use of Hydroponic, Aquaponic, Verticulture, Tarpaulin Media and Similar Technology (households), 2023 655

6.38 Jumlah Usaha Pertanian Perorangan Menurut Kecamatan di Kabupaten Magetan dan Penggunaan Teknologi Hidroponik, Aquaponik, Vertikulture, Media Terpal, dan Sejenisnya (unit), 2023
Number of Individual Agricultural Holdings by District in Magetan Regency and the Use of Hydroponic, Aquaponic, Verticulture, Tarpaulin Media and Similar Technology (units), 2023 656

https://magetankab.bps.go.id

Daftar **Gambar**
List of Figure

Gambar
Figure

Halaman
Page

1.1 Infografis Penjelasan Umum Sensus Pertanian 2023
General Explanation of the 2023 Census of Agriculture 9

1.2 Usaha Pertanian 2023
Agricultural Holdings in 2023 10

2.1 Sebaran Usaha Pertanian Perorangan (UTP) di Kabupaten Magetan, 2023
Distribution of Individual Agricultural Holding in Magetan Regency, 2023 24

2.2 Sebaran Perusahaan Pertanian Berbadan Hukum (UPB) di Kabupaten Magetan, 2023
Distribution of Agicultural Corporation in Magetan Regency, 2023 24

2.3 Sebaran Usaha Pertanian Lainnya (UTL) di Kabupaten Magetan, 2023
Distribution of Other Agricultural Holding in Magetan Regency, 2023 25

2.4 Sebaran Rumah Tangga Usaha Pertanian (RTUP) di Kabupaten Magetan, 2023
Distribution of Agricultural Households in Magetan Regency, 2023 25

https://magetankab.bps.go.id

https://magetankab.bps.go.id

BAB 1
CHAPTER

https://magetankab.bps.go.id

PENJELASAN UMUM SENSUS PERTANIAN 2023

GENERAL EXPLANATION OF THE 2023 CENSUS OF AGRICULTURE

https://magetankab.bps.go.id

Latar Belakang

Sektor pertanian memiliki potensi untuk berkontribusi signifikan terhadap ekonomi nasional. Fakta bahwa masih terjadi penyerapan tenaga kerja yang tinggi di sektor pertanian, serta sumbangan devisa yang cukup besar dari sektor agribisnis yang berkembang pesat dan penyediaan bahan baku untuk industri hilir, menunjukkan ketahanan sektor pertanian dalam menghadapi pandemi Covid-19. Mengingat situasi ini, penyediaan data sektor pertanian yang akurat dan tepat waktu sangatlah penting karena dapat membantu pemerintah dan pemangku kepentingan dalam merencanakan dan mengembangkan kebijakan baik untuk kepentingan domestik maupun pembangunan nasional, sehingga dapat digunakan sebagai referensi.

Data statistik dasar sektor pertanian yang komprehensif diperoleh melalui pelaksanaan Sensus Pertanian. Sesuai dengan ketentuan Undang-Undang Nomor 16 tahun 1997, tugas utama dan tanggung jawab untuk menyelenggarakan Sensus Pertanian diberikan kepada Badan Pusat Statistik (BPS).

Sensus Pertanian 2023 (ST2023) diinisiasi untuk mengakomodasi variabel yang diperlukan guna menyajikan data pertanian yang sangat dinamis. Ini bertujuan untuk memenuhi kebutuhan data di tingkat nasional dan internasional, serta dirancang agar hasilnya sesuai dengan standar internasional, mengacu pada program *Food and Agricultural Organization* (FAO) yang dikenal dengan *World Programme for the Census of Agriculture* (WCA) 2020. Oleh karena itu, ST2023 diharapkan dapat menyajikan data yang dapat dibandingkan secara internasional.

Background

The agricultural sector has the potential to contribute significantly to the national economy. The fact that there is still a high level of labor absorption in the agricultural sector, along with substantial foreign exchange contributions from the rapidly growing agribusiness sector and the provision of raw materials for downstream industries, demonstrates the resilience of the agricultural sector facing the Covid-19 pandemic. Given this situation, provision of accurate and timely data on agricultural sector is crucial, as it can assist the government and stakeholders in planning and developing policies for both domestic interests and national development, serving as a valuable reference.

Comprehensive basic statistical data on the agricultural sector is obtained through the implementation of the Census of Agriculture. In accordance with the provisions of Law Number 16 of 1997, the main task and responsibility for conducting the Census of Agriculture are entrusted to the BPS-Statistics Indonesia.

The 2023 Census of Agriculture (ST2023) is initiated to accommodate the necessary variables to present highly dynamic agricultural data. It aims to meet data needs at both national and international levels, and it is designed to produce results that align with international standards, referring to the Food and Agricultural Organization (FAO) program known as the World Programme for the Census of Agriculture (WCA) 2020. Therefore, it is anticipated that ST2023 will present data that can be compared internationally.

https://magetankab.bps.go.id

Tujuan ST2023

Sesuai rekomendasi FAO dalam publikasi "World Programme for the Census of Agriculture 2020", maka tujuan dari Sensus Pertanian Tahun 2023 adalah:

1. Menyediakan data struktur pertanian sampai unit-unit administrasi terkecil;
2. Menyediakan data yang dapat digunakan sebagai tolok ukur statistik pertanian saat ini;
3. Menyediakan kerangka sampel untuk survei pertanian lanjutan.

Beberapa *output* dari hasil ST2023 yaitu:

1. Tersedianya sistem pengumpulan data pertanian yang terintegrasi dan berkelanjutan dengan Sensus Pertanian sebagai aransemen utama dan Survei Pertanian Terintegrasi (SITASI) sebagai data pelengkap tahunan diantara dua sensus;
2. Tersedianya data Statistik Pertanian baik dalam bentuk tabel dan spasial;
3. Tersedianya data pertanian yang komprehensif dan memenuhi data-data kewilayahan;
4. Terpenuhinya data pertanian untuk agenda global misalnya Indikator SDGs di sektor pertanian dan isu strategis yang ada di RPJMN;
5. Pemanfaatan *cost effective data collection tools and methodology* yang direkomendasikan FAO seperti penggunaan *Computer-Assisted Personal Interview* (CAPI) dan *Computer Aided Web Interviewing* (CAWI);
6. Pemanfaatan data administrasi.

Cakupan Wilayah dan Kegiatan

Unit usaha pertanian yang dicakup dalam ST2023 mencakup Usaha Pertanian Perorangan (UTP), Perusahaan Pertanian Berbadan Hukum (UPB), dan Usaha Pertanian Lainnya (UTL).

Objectives of ST2023

In accordance with the FAO recommendations outlined in the publication "World Programme for the Census of Agriculture 2020," the objectives of the Census of Agriculture in 2023 are as follows:

1. *Provide agricultural structure data down to the smallest administrative units.*
2. *Supply data that can be used as a benchmark for current agricultural statistics.*
3. *Provide sample frames for subsequent agricultural surveys.*

Several outputs from the results of ST2023 include:

1. *The availability of an integrated and sustainable agricultural data collection system, with the Census of Agriculture as the main arrangement and Agricultural Integrated Survey (AGRIS/SITASI) as annual supplementary data between two censuses.*
2. *Availability of Agricultural Statistics data in both tabular and spatial forms.*
3. *Availability of comprehensive agricultural data that meets regional data requirements.*
4. *Fulfillment of agricultural data for global agendas, such as SDGs indicators in the agricultural sector and strategic issues in the National Medium-Term Development Plan (RPJMN).*
5. *Utilization of cost-effective data collection tools and methodologies recommended by FAO, such as the use of Computer-Assisted Personal Interview (CAPI) and Computer Aided Web Interviewing (CAWI).*
6. *Utilization of administrative data.*

Coverage of Areas and Activities

The agricultural holding encompassed in ST2023 include Individual Agricultural Holding (UTP), Agricultural Corporation (UPB), and Other Agricultural Holding (UTL).

https://magetankab.bps.go.id

Dalam pelaksanaan ST2023, petugas akan bekerja di satuan wilayah kerja yang ditetapkan dalam Satuan Lingkungan Setempat (SLS). SLS yang digunakan adalah SLS hasil Sensus Penduduk 2020 yang mencakup muatan keluarga dari SP2020, termasuk wilayah non-SLS yang sudah terisi muatan. Untuk memastikan efektivitas dan efisiensi dalam mekanisme sensus, perlu dilakukan pembagian wilayah SLS sesuai dengan muatan yang ada di setiap SLS. Penetapan wilayah konsentrasi pertanian dalam SLS didasarkan pada data perkiraan muatan dari pembaruan Wilayah Kerja Statistik (Wilkerstat) tahun 2022 yang mencakup informasi jumlah keluarga/KK dan jumlah keluarga tani/KK tani di suatu wilayah SLS/Non-SLS.

Pengaturan wilayah untuk pencacahan unit usaha pertanian perorangan (UTP) terdiri dari pembagian wilayah CAPI dan *Paper Assisted Personal Interviewing* (PAPI). Pendataan pada ibu kota provinsi di seluruh Indonesia dan seluruh wilayah di DKI Jakarta menggunakan metode CAPI, sementara wilayah lainnya menggunakan metode PAPI.

Metodologi

Pelaksanaan pencacahan dalam ST2023 menerapkan dua metode pengumpulan data, yaitu metode *door to door* dan metode *snowball*. Metode *door to door* merupakan cara pengumpulan data dengan mengunjungi setiap unit observasi dalam setiap area sampel enumerasi. Sementara itu, metode *snowball* adalah cara pengumpulan data dengan mengunjungi hanya unit observasi yang diidentifikasi sebagai unit observasi yang memenuhi syarat.

Dalam pencacahan lengkap pada unit usaha pertanian perorangan (UTP), cakupan Satuan Lingkungan Setempat (SLS) melibatkan SLS yang memiliki muatan KK/KK tani dan sudah diklasifikasikan ke dalam wilayah konsentrasi dan non-konsentrasi pertanian. Pencacahan UTP di wilayah SLS

During the implementation of ST2023, fieldworkers will operate in designated work areas known as Local Administrative Units (SLS). The SLS utilized is derived from the 2020 Population Census and includes the family size from SP2020, encompassing both SLS and non-SLS areas that have already been filled with the data. To ensure the effectiveness and efficiency of the census mechanism, it is necessary to divide the SLS areas according to the size in each SLS. The determination of agricultural concentration areas within the SLS is based on estimated size data from the 2022 update of Enumeration Area (Wilkerstat), including information on the number of families/households (KK) and the number of farmer families (KK tani) in a specific SLS/Non-SLS area.

The arrangement of areas for the enumeration of individual agricultural holding (UTP) consists of dividing the areas into CAPI and Paper Assisted Personal Interviewing (PAPI) categories. Data collection in the provincial capitals throughout Indonesia and the entire DKI Jakarta region employ the CAPI method, while other regions utilize the PAPI method.

Methodology

The implementation of enumeration in ST2023 employs two data collection methods: door-to-door and snowball methods. The door-to-door method involves visiting each observation unit in each enumeration sample area. Meanwhile, the snowball method collects data by visiting only observation units identified as eligible observation units.

In the complete enumeration of individual agricultural holding (UTP), the coverage of Local Administrative Units (SLS) involves SLS with family/household (KK/KK tani) loads and has been classified into concentration and non-concentration areas of agriculture. Enumeration of UTP in agricultural concentration areas of SLS

https://madetankab.bps.go.id

konsentrasi pertanian dilakukan dengan metode *door to door*, sedangkan di wilayah SLS non-konsentrasi, pencacahan UTP dilakukan dengan metode *snowball*.

Pendekatan pengumpulan data untuk Usaha Pertanian Perorangan (UTP) disesuaikan dengan ketersediaan jaringan internet di setiap kabupaten/kota di tiap provinsi. Pada ibukota provinsi di seluruh Indonesia dan seluruh wilayah DKI Jakarta, pencacahan UTP dilakukan dengan menggunakan moda CAPI, sementara di wilayah kabupaten/kota lainnya menggunakan PAPI sebagai moda pencacahan.

Kegiatan ST2023 meliputi tujuh subsektor pertanian, yaitu:

1. Subsektor tanaman pangan,
2. Subsektor tanaman hortikultura,
3. Subsektor tanaman perkebunan,
4. Subsektor peternakan,
5. Subsektor perikanan,
6. Subsektor kehutanan, dan
7. Subsektor jasa pertanian.

Sedangkan kegiatan pertanian yang dicakup meliputi:

1. Budi daya tanaman, yaitu: padi, palawija, hortikultura (sayuran, buah-buahan, tanaman hias, dan tanaman obat), perkebunan, kehutanan (antara lain: kayu, getah, rotan, dll).
2. Budi daya Ternak/Unggas.
3. Budi daya ikan dan penangkapan ikan.
4. Penangkaran Tumbuhan dan Satwa Liar, Perburuan dan penangkapan satwa liar, dan pemungutan hasil hutan.
5. Jasa pertanian.

Konsep dan Definisi

Dalam pelaksanaan Sensus Pertanian 2023, konsep dan definisi berperan memberikan kerangka kerja yang jelas dan konsisten untuk pengumpulan data, interpretasi, dan analisis hasil Sensus Pertanian 2023. Beberapa konsep dan definisi yang umum digunakan pada

is carried out using the door-to-door method, while in non-concentration areas of SLS, UTP enumeration is conducted using the snowball method.

The data collection approach for Individual Agricultural Holding (UTP) is adapted based on the availability of internet networks in each regency/municipality in each province. In the provincial capitals throughout Indonesia and the entire DKI Jakarta region, UTP enumeration is conducted using the CAPI method, while in other regency/municipality areas, PAPI is used as the enumeration method.

ST2023 activities encompass seven agricultural sub-sectors:

1. *Food crops sub-sector,*
2. *Horticultural crops sub-sector,*
3. *Estate crops sub-sector,*
4. *Livestock sub-sector,*
5. *Fisheries sub-sector,*
6. *Forestry sub-sector, and*
7. *Agricultural services sub-sector.*

The agricultural activities covered include:

1. *Cultivation of crops, including paddy, secondary food crops, horticulture (vegetables, fruits, ornamental plants, and medicinal plants), estate crops, and forestry (including wood, rubber, rattan, etc.).*
2. *Livestock/Poultry Farming.*
3. *Aquaculture and capture fishery.*
4. *Plant and Wildlife Breeding, Hunting and capturing wild animals, and harvesting forest products.*
5. *Agricultural services.*

Concept and Definition

In the implementation of the 2023 Census of Agriculture, concepts and definitions play a crucial role in providing a clear and consistent framework for the collection, interpretation, and analysis of data from the 2023 Census of Agriculture. Some common concepts and definitions used in the implementation of the

https://magetankab.bps.go.id

pelaksanaan Sensus Pertanian 2023 sebagai berikut:

1. **Subsektor pertanian** merupakan bagian/anak sektor pertanian dalam kegiatan statistik pertanian, mencakup: 1. Subsektor tanaman pangan, 2. Subsektor tanaman hortikultura, 3. Subsektor tanaman perkebunan, 4. Subsektor peternakan, 5. Subsektor perikanan, 6. Subsektor kehutanan, dan 7. Subsektor jasa pertanian.
2. **Jenis Usaha** adalah pengelompokkan jenis unit usaha pertanian yang meliputi Usaha Pertanian Perorangan (UTP), Perusahaan Pertanian Berbadan Hukum (UPB), dan Usaha Pertanian Lainnya (UTL).
3. **Usaha Pertanian Perorangan (UTP)** adalah Banyaknya unit usaha pertanian yang dikelola oleh satu orang yang memiliki tanggung jawab teknis, yuridis, dan ekonomis untuk unit pertanian tersebut. Orang tersebut dapat melakukan semua tanggung jawab secara langsung, atau mendelegasikan yang terkait dengan pengelolaan kerja sehari-hari kepada seorang manajer (tidak berbadan hukum). Usaha pertanian mencakup usaha di subsektor tanaman pangan, hortikultura, perkebunan, peternakan, perikanan, kehutanan.
4. **Perusahaan Pertanian Berbadan Hukum (UPB)** adalah setiap bentuk usaha yang menjalankan jenis usaha di sektor pertanian yang bersifat tetap dan terus-menerus, yang didirikan dengan tujuan memperoleh laba yang pendirian perusahaan dilindungi hukum atau ijin dari instansi yang berwenang minimal pada tingkat kabupaten/kota, untuk setiap tahapan kegiatan budi daya pertanian seperti: pemupukan, pemeliharaan dan pemanenan.
5. **Usaha Pertanian Lainnya (UTL)** adalah usaha pertanian yang dikelola oleh bukan

2023 Census of Agriculture are as follows:

1. *Agricultural subsector is a part or branch of the agricultural sector in agricultural statistical activities, including: 1. Food crop subsector, 2. Horticultural crop subsector, 3. Estate crop subsector, 4. Livestock subsector, 5. Fisheries subsector, 6. Forestry subsector, and 7. Agricultural services subsector.*
2. ***Type of holding** is the classification of types of agricultural holdings, including Individual Agricultural Holding (UTP), Agricultural Corporation (UPB), and Other Agricultural Holding (UTL).*
3. ***Individual Agricultural Holding** represents the number of agricultural holding managed by one person who has technical, juridical, and economic responsibility for the agricultural holding. This person may perform all responsibilities directly or delegate those related to day-to-day management to a manager (without a legal entity). Agricultural holding include activities in the food crop, horticultural crop, estate crop, livestock, fisheries, and forestry subsectors.*
4. ***Agricultural Corporation** refers to any form of enterprise conducting agricultural activities that are permanent and continuous, established with the aim of making a profit, and its establishment is legally protected or permitted by the authorized agency at least at the regency/municipality level. This includes various stages of agricultural cultivation activities such as fertilization, maintenance, and harvesting.*
5. ***Other Agricultural Holding** is an agricultural enterprise managed by*

https://magelangkab.bps.go.id

perorangan maupun bukan perusahaan pertanian, yang dibentuk atas dasar kesamaan kepentingan, kesamaan kondisi lingkungan (sosial/ekonomi/sumberdaya) dan keakraban untuk meningkatkan produktivitas usaha tani dan kesejahteraan anggotanya dalam mengusahakan lahan usaha pertanian secara bersama pada satu hamparan atau kawasan tertentu. Contoh bentuk entitas usaha pertanian lainnya: pondok pesantren, lembaga pemasyarakatan, kantor pemerintah/swasta, komplek TNI, kelompok tani yang usahanya dilakukan secara bersama.

6. **Rumah Tangga Usaha Pertanian** adalah rumah tangga yang memelihara/menguasai/melakukan kegiatan pertanian dengan tujuan sebagian atau seluruh hasilnya untuk dijual/ditukar.
7. **Tanda-tanda**
   - Tidak ada atau nol : –
   - Data dapat diabaikan : ~0
   - Tanda decimal : ,
   - Tidak dapat ditampilkan : NA
8. **Data dengan keterangan NA (*not applicable*)** adalah data yang tidak dapat ditampilkan karena jumlah usahanya kurang dari 3 unit/kelompok. Data tersebut dapat digolongkan data pribadi yang secara hukum tidak dapat dipublikasikan. Data agregat pada tabel di publikasi ini mencakup data dengan keterangan NA. BPS terus berkomitmen untuk melindungi data pribadi.

neither an individual nor a agricultural corporation, formed based on common interests, similar environmental conditions (social/economic/resources), and camaraderie to improve the productivity of farming and the welfare of its members in jointly managing agricultural land on one expanse or certain area. Examples of other agricultural enterprise entities include Islamic boarding schools, correctional institutions, government/private offices, military complexes, and farmer groups engaged in joint farming activities.

6. ***Agricultural household*** *is a household that raises/controls/engages in agricultural activities with the aim of selling/exchanging some or all of its produce.*
7. **Symbols**
   - *Null or zero* : –
   - *Data negligible* : ~0
   - *Decimal point* : ,
   - *Not applicable* : NA
8. ***Data labeled as NA (not applicable)*** *are data that cannot be displayed due to the small number of holdings, which is less than 3 units. These data can be classified as personal data that cannot be legally disclosed. The aggregate data in the tables in this publication includes data labeled as NA. BPS remains committed to protecting personal data.*

https://magetankab.bps.go.id

Gambar / *Figures* 1.1 Infografis Penjelasan Umum Sensus Pertanian 2023
General Explanation of the 2023 Census of Agriculture

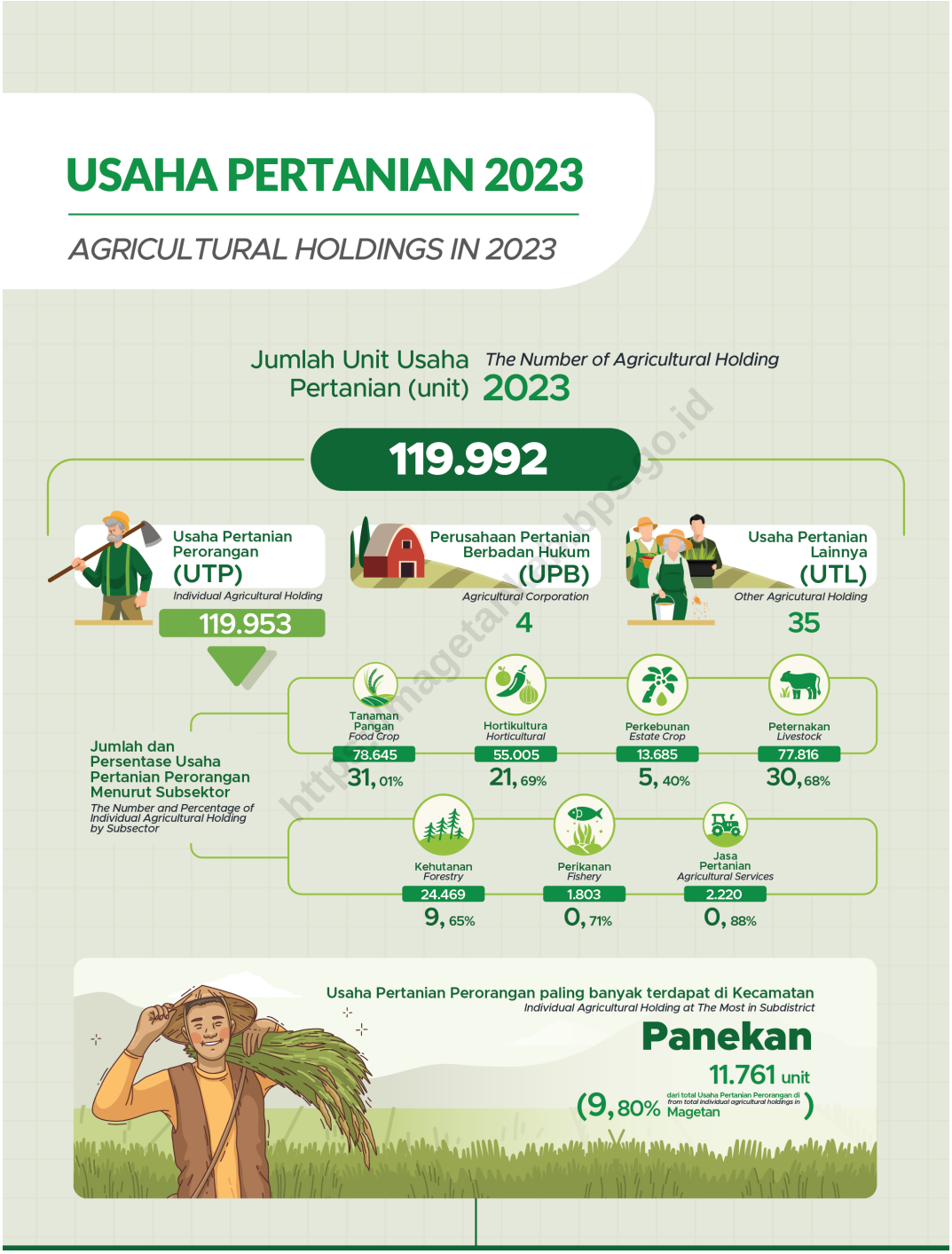

Gambar 1.2
Figures

Usaha Pertanian 2023
Agricultural Holdings in 2023

BAB 2
CHAPTER

https://magetankab.bps.go.id

USAHA PERTANIAN 2023
AGRICULTURAL HOLDING IN 2023

https://magetankab.bps.go.id

PENJELASAN TEKNIS

1. **Jumlah Rumah Tangga Usaha Pertanian (RTUP)** adalah banyaknya rumah tangga yang melakukan minimal satu jenis kegiatan pertanian dengan tujuan sebagian atau seluruh hasilnya untuk dijual/ditukar (khusus tanaman pangan termasuk yang seluruhnya dikonsumsi sendiri).

2. **Jumlah Perusahaan Pertanian Berbadan Hukum (UPB)** adalah banyaknya setiap bentuk usaha yang menjalankan jenis usaha di sektor pertanian yang bersifat tetap dan terus–menerus, yang didirikan dengan tujuan memperoleh laba yang pendirian perusahaan dilindungi hukum atau ijin dari instansi yang berwenang minimal pada tingkat kabupaten/kota, untuk setiap tahapan kegiatan budi daya pertanian seperti: pemupukan, pemeliharaan, dan pemanenan.

3. **Jumlah Usaha Pertanian Lainnya (UTL)** adalah banyaknya usaha pertanian yang dikelola oleh bukan perorangan maupun bukan perusahaan pertanian, yang dibentuk atas dasar kesamaan kepentingan, kesamaan kondisi lingkungan (sosial/ekonomi/ sumberdaya) dan keakraban untuk meningkatkan produktivitas usaha tani dan kesejahteraan anggotanya dalam mengusahakan lahan usaha pertanian secara bersama pada satu hamparan atau kawasan tertentu. Contoh bentuk entitas usaha pertanian lainnya: pondok pesantren, lembaga pemasyarakatan, kantor pemerintah/swasta, komplek TNI, kelompok tani yang usahanya dilakukan secara bersama.

4. **Petani** adalah warga negara Indonesia perseorangan dan/atau beserta keluarganya yang melakukan usaha tani di bidang tanaman pangan, hortikultura,

TECHNICAL NOTES

1. ***Number of Agricultural Households*** *is the number of households that carry out at least one type of agricultural activity with the purpose of selling/exchanging some or all of the results at the business risk (for food crops, including those consumed entirely by themselves).*

2. ***Number of Agricultural Corporations*** *is the number of corporations carrying out permanent, continuous types of business in the agricultural sector, which are established with the purpose of making a profit, the establishment of the company is protected by law or permits from the competent authority, at least at the regency/municipality level, for each stage of agricultural cultivation activities such as fertilization, maintenance and harvesting.*

3. ***Number of Other Agricultural Holdings*** *is the number of agricultural holding managed by non–individuals or nonagricultural corporations, which is established on the basis of similar interests, similar environmental conditions (social/economic/resources) and camaraderie to increase the productivity of farming and the welfare of their members in cultivating agricultural land jointly on one stretch or certain areas. Examples of other agricultural holdings: Islamic boarding schools, correctional institutions, government/private offices, The Indonesian National Armed Forces (TNI) complexes, farmer groups with joint agricultural cultivation activities.*

4. ***Farmer*** *according to Ministerial Regulation of Ministry of Agriculture Number 4 of 2019 are Indonesia citizen and/or their family who cultivated agriculture in food*

https://magetankab.bps.go.id

perkebunan, dan/atau peternakan (Permentan Nomor 4 Tahun 2019).

5. **Jumlah Rumah Tangga Petani** adalah banyaknya rumah tangga yang minimal salah satu anggota rumah tangganya melakukan kegiatan di subsektor tanaman pangan, hortikultura, perkebunan, atau peternakan.

6. **Jumlah Rumah Tangga Usaha Tanaman Pangan** adalah banyaknya rumah tangga yang melakukan kegiatan pertanian yang menghasilkan produk tanaman pangan (padi dan palawija), termasuk usaha pembibitan tanaman pangan dan bukan sebagai buruh tani atau pekerja keluarga.

7. **Jumlah Rumah Tangga Usaha Hortikultura** adalah banyaknya rumah tangga yang melakukan kegiatan usaha hortikultura yang menghasilkan produk tanaman sayuran, tanaman buah–buahan, tanaman hias, dan tanaman obat dengan tujuan sebagian atau seluruh hasilnya dijual/ditukar atas risiko usaha.

8. **Jumlah Rumah Tangga Usaha Perkebunan** adalah banyaknya rumah tangga yang melakukan kegiatan budi daya tanaman perkebunan, termasuk pembibitan tanaman perkebunan, dengan tujuan sebagian atau seluruh hasilnya untuk dijual/ditukar atas risiko usaha.

9. **Jumlah Rumah Tangga Usaha Peternakan** adalah banyaknya rumah tangga yang melakukan kegiatan pemeliharaan ternak (meliputi pengembangbiakan/penggemukan/pembibitan/pembesaran ternak betina) yang menghasilkan produk peternakan dengan tujuan sebagian atau seluruh hasilnya dijual/ditukar atas risiko usaha

crops, horticultural crops, estate crops, and/or livestock.

5. ***Number of Farmer Households*** *is the number of households where at least one member of the household carrying out activities in the subsector of food crop, horticulture, estate crop, or livestock.*

6. ***Number of Food Crop Cultivation Households*** *is the number of households carrying out agricultural activities that produce food crop products (paddy and secondary food crops), including food crop nurseries, and not as farm laborers or family workers.*

7. ***Number of Horticultural Cultivtion Households*** *is the number of households carrying out horticultural cultivation activities that produce vegetables, fruit plants, ornamental plants, and medicinal plants, with the purpose of selling/exchanging some or all of the results at business risk.*

8. ***Number of Estate Crop Cultivation Households*** *is the number of households carrying out estate crop cultivation activities, including estate crop nurseries, with the purpose of selling/exchanging some or all of the results at the business risk.*

9. ***Number of Livestock Households*** *is the number of households carrying out livestock activities (including raising/fattening/breeding/rearing) that produce livestock products, with the purpose of selling/exchanging some or all of the results at the business risk.*

https://magetankab.bps.go.id

10. **Jumlah Rumah Tangga Usaha Perikanan** adalah banyaknya rumah tangga yang mengusahakan kegiatan di subsektor perikanan. Satu rumah tangga dapat mengusahakan lebih dari satu subsektor yang melakukan kegiatan budi daya ikan dan/atau penangkapan ikan dengan tujuan sebagian atau seluruh hasilnya dijual/ditukar atas risiko usaha.

10. ***Number of Fishery Households*** *is the number of households carrying out activities in the fisheries subsector. One household can work on more than one subsector that carry out aquaculture and/or capture fishery activities with the purpose of selling/exchanging some or all of the results at business risk.*

11. **Jumlah Rumah Tangga Usaha Budi Daya Ikan** adalah banyaknya rumah tangga yang melakukan kegiatan pemeliharaan, pembesaran dan/atau pembiakan (pembenihan) ikan dengan menggunakan lahan, perairan dan fasilitas buatan serta memanen hasilnya dengan tujuan sebagian atau seluruhnya untuk dijual/ditukar atas risiko usaha.

11. ***Number of Aquaculture Households*** *is the number of households carrying out fish raising, growing, and/or breeding activities utilizing the land, waters and made facilities as well as harvesting the results with the purpose of selling/exchanging some or all of the results at the business risk.*

12. **Jumlah Rumah Tangga Usaha Penangkapan Ikan** adalah banyaknya rumah tangga yang melakukan kegiatan penangkapan ikan di laut maupun di perairan darat dengan tujuan sebagian atau seluruhnya untuk dijual/ditukar atas risiko usaha.

12. ***Number of Capture Fishery Households*** *is the number of households carrying out fishing activities in marine or inland waters, with the purpose of selling/exchanging some or all of them at business risk.*

13. **Jumlah Rumah Tangga Usaha Kehutanan** adalah banyaknya rumah tangga yang melakukan kegiatan budi daya/pembibitan tanaman kehutanan, penangkaran tumbuhan/satwa liar, serta pemungutan hasil hutan dan/atau perburuan dan panangkapan satwa liar dengan tujuan sebagian atau seluruhnya untuk dijual/ditukar atas risiko usaha.

13. ***Number of Forestry Households*** *is the number of households carrying out forestry plant cultivation/nursery activities, breeding wild plants/animals, as well as collecting forest products and/or hunting and capturing wild animals with the purpose of selling/exchanging some or all of the results at the business risk.*

14. **Jumlah Rumah Tangga Usaha Jasa Pertanian** adalah banyaknya rumah tangga yang melakukan kegiatan usaha atas dasar balas jasa atau kontrak/ secara borongan, seperti: melayani usaha di bidang pertanian.

14. ***Number of Agricultural Services Households*** *is the number of households carrying out business activities on a remuneration basis or contract/wholesale basis, such as: serving businesses in the agricultural sector.*

https://tegalkab.bps.go.id

15. **Jumlah Usaha Pertanian Perorangan (UTP)** adalah banyaknya unit usaha pertanian yang dikelola oleh satu orang yang memiliki tanggung jawab teknis, yuridis, dan ekonomis untuk unit pertanian tersebut. Orang tersebut dapat melakukan semua tanggung jawab secara langsung, atau mendelegasikan yang terkait dengan pengelolaan kerja sehari–hari kepada seorang manajer (tidak berbadan hukum). Usaha pertanian mencakup usaha di subsektor tanaman pangan, hortikultura, perkebunan, peternakan, perikanan, kehutanan, dan jasa pertanian.

*15. **Number of Individual Agricultural Holdings** is the number of agricultural holdings managed by one person having technical, juridical and economic responsibility for the agricultural holding. The person can carry out all responsibilities directly, or delegate those related to daily work management to a manager (not a legal entity). Agricultural holdings includes those in the subsector of food crop, horticulture, estate crop, livestock, fisheries, forestry, and agricultural services.*

16. **Jumlah Usaha Pertanian Perorangan Tanaman Pangan** adalah banyaknya unit usaha perorangan yang melakukan kegiatan pertanian yang menghasilkan produk tanaman pangan (padi dan palawija), termasuk usaha pembibitan tanaman pangan dan bukan sebagai buruh tani atau pekerja keluarga.

*16. **Number of Food Crop Individual Agricultural Holdings** is the number of individual holdings carrying out agricultural activities that produce food crop products (paddy and secondary crops), including food crop nurseries, and not as farm laborers or family workers.*

17. **Jumlah Usaha Pertanian Perorangan Hortikultura** adalah banyaknya unit usaha perorangan yang melakukan kegiatan usaha hortikultura yang menghasilkan produk tanaman sayuran, tanaman buah–buahan, tanaman hias, dan tanaman obat dengan tujuan sebagian atau seluruh hasilnya dijual/ditukar atas risiko usaha.

*17. **Number of Horticultural Individual Agricultural Holdings** is the number of individual holdings carrying out horticultural cultivation activities that produce vegetables, fruit plants, ornamental plants, and medicinal plants, with the purpose of selling/exchanging some or all of the results at business risk.*

18. **Jumlah Usaha Pertanian Perorangan Perkebunan** adalah banyaknya unit usaha perorangan yang melakukan kegiatan budi daya tanaman perkebunan, termasuk pembibitan tanaman perkebunan, dengan tujuan sebagian atau seluruh hasilnya untuk dijual/ditukar atas risiko usaha.

*18. **Number of Estate Crop Individual Agricultural Holdings** is the number of individual holdings carrying out estate crop cultivation activities, including estate crop nurseries, with the purpose of selling/exchanging some or all of the results at the business risk.*

19. **Jumlah Usaha Pertanian Perorangan Peternakan** adalah banyaknya unit usaha perorangan yang melakukan

*19. **Number of Livestock Individual Agricultural Holdings** is the number of individual holdings carrying out livestock*

https://magetankab.bps.go.id

kegiatan pemeliharaan ternak (meliputi pengembangbiakan/penggemukan/ pembibitan/rearing/produksi telur, susu, madu, kokon, dan liur) yang menghasilkan produk peternakan dengan tujuan sebagian atau seluruh hasilnya dijual/ditukar atas risiko usaha.

activities (including rearing/breeding/ raising/pacification) that produce livestock products, with the purpose of selling/exchanging some or all of the results at the business risk.

20. **Jumlah Usaha Pertanian Perorangan Perikanan** adalah banyaknya unit usaha perorangan yang melakukan kegiatan budi daya ikan dan/atau penangkapan ikan di laut maupun di perairan darat dengan tujuan sebagian atau seluruhnya untuk dijual/ditukar atas risiko usaha.

*20. **Number of Fishery Individual Agricultural Holdings** is the number of individual holdings carrying out aquaculture and/or fishing activities at sea or inland waters with the purpose of selling/exchanging some or all of the results at the business risk.*

21. **Jumlah Usaha Pertanian Perorangan Kehutanan** adalah banyaknya unit usaha perorangan yang melakukan kegiatan budi daya/pembibitan tanaman kehutanan, penangkaran tumbuhan/ satwa liar, serta pemungutan hasil hutan dan/atau perburuan dan panangkapan satwa liar dengan tujuan sebagian atau seluruhnya untuk dijual/ ditukar atas risiko usaha.

*21. **Number of Forestry Individual Agricultural Holdings** is the number of individual holdings carrying out forestry plant cultivation/nursery activities, breeding wild plants/animals, as well as collecting forest products and/or hunting and capturing wild animals with the purpose of selling/exchanging some or all of the results at the business risk.*

22. **Jumlah Usaha Pertanian Perorangan Jasa Pertanian** adalah banyaknya unit usaha perorangan yang melakukan kegiatan usaha atas dasar balas jasa atau kontrak/secara borongan, seperti: melayani usaha di bidang pertanian.

*22. **Number of Agricultural Services Individual Agricultural Holdings** is the number of individual holdings carrying out business activities on a remuneration basis or contract/wholesale basis, such as: serving businesses in the agricultural sector.*

23. **Jumlah Perusahaan Pertanian Berbadan Hukum (UPB) Tanaman Pangan** adalah banyaknya usaha yang menjalankan jenis usaha di subsektor tanaman pangan yang bersifat tetap, terus-menerus yang didirikan dengan tujuan memperoleh laba yang pendirian perusahaan dilindungi hukum atau ijin dari instansi yang berwenang minimal pada tingkat kabupaten/kota, untuk setiap tahapan kegiatan budi daya pertanian seperti: pemupukan, pemeliharaan, dan pemanenan.

*23. **Number of Food Crop Agricultural Corporations** is the number of corporations carrying out permanent, continuous types of business in the food crop subsector which are established with the purpose of making a profit, the establishment of the company is protected by law or permits from the competent authority, at least at the regency/municipality level, for each stage of agricultural cultivation activities such as fertilization, maintenance and harvesting.*

https://haogtankab.bps.go.id

24. **Jumlah Perusahaan Pertanian Berbadan Hukum (UPB) Hortikultura** adalah banyaknya usaha yang menjalankan jenis usaha di subsektor hortikultura yang bersifat tetap, terus–menerus yang didirikan dengan tujuan memperoleh laba yang pendirian perusahaan dilindungi hukum atau ijin dari instansi yang berwenang minimal pada tingkat kabupaten/kota, untuk setiap tahapan kegiatan budi daya pertanian seperti: pemupukan, pemeliharaan dan pemanenan.

*24. **Number of Horticultural gricultural Corporations** is the number of corporations carrying out permanent, continuous types of business in the horticultural subsector which are established with the purpose of making a profit, the establishment of the company is protected by law or permits from the competent authority, at least at the regency/municipality level, for each stage of agricultural cultivation activities such as fertilization, maintenance, and harvesting.*

25. **Jumlah Perusahaan Pertanian Berbadan Hukum (UPB) Perkebunan** adalah banyaknya usaha yang menjalankan jenis usaha di subsektor perkebunan yang bersifat tetap, terus–menerus yang didirikan dengan tujuan memperoleh laba yang pendirian perusahaan dilindungi hukum atau ijin dari instansi yang berwenang minimal pada tingkat kabupaten/kota, untuk setiap tahapan kegiatan budi daya pertanian seperti: pemupukan, pemeliharaan dan pemanenan.

*25. **Number of Estate Crop Agricultural Corporations** is the number of corporations carrying out permanent, continuous types of business in the estate crop subsector which are established with the purpose of making a profit, the establishment of the company is protected by law or permits from the competent authority, at least at the regency/municipality level, for each stage of agricultural cultivation activities such as fertilization, maintenance, and harvesting.*

http://magetankab.bps.go.id

26. **Jumlah Perusahaan Pertanian Berbadan Hukum (UPB) Peternakan** adalah banyaknya usaha yang menjalankan jenis usaha di subsektor peternakan yang bersifat tetap, terus–menerus yang didirikan dengan tujuan memperoleh laba yang pendirian perusahaan dilindungi hukum atau ijin dari instansi yang berwenang minimal pada tingkat kabupaten/kota, untuk setiap tahapan kegiatan budi daya pertanian.

*26. **Number of Livestock Agricultural Corporations** is the number of corporations carrying out permanent, continuous types of business in the livestock sub–sector which are established with the purpose of making a profit, the establishment of the company is protected by law or permits from the competent authority, at least at the regency/municipality level, for each stage of agricultural cultivation activities.*

27. **Jumlah Perusahaan Pertanian Berbadan Hukum (UPB) Perikanan** adalah banyaknya usaha yang menjalankan jenis usaha di subsektor perikanan yang bersifat tetap, terus–menerus yang didirikan dengan tujuan memperoleh laba yang pendirian perusahaan

*27. **Number of Fishery Agricultural Corporations** is the number of corporations carrying out permanent, continuous types of business in the fishery subsector which are established with the purpose of making a profit, the establishment of the company is protected by law or permits from the*

dilindungi hukum atau ijin dari instansi yang berwenang minimal pada tingkat kabupaten/kota, untuk setiap tahapan kegiatan budi daya pertanian.

competent authority, at least at the regency/municipality level, for each stage of agricultural cultivation activities.

28. **Jumlah Perusahaan Pertanian Berbadan Hukum (UPB) Kehutanan** adalah banyaknya usaha yang menjalankan jenis usaha di subsektor kehutanan yang bersifat tetap, terus–menerus yang didirikan dengan tujuan memperoleh laba yang pendirian perusahaan dilindungi hukum atau ijin dari instansi yang berwenang minimal pada tingkat kabupaten/kota, untuk setiap tahapan kegiatan budi daya pertanian seperti: pemupukan, pemeliharaan dan pemanenan.

*28. **Number of Forestry Agricultural Corporations** is the number of corporations carrying out permanent, continuous types of business in the forestry subsector which are established with the purpose of making a profit, the establishment of the company is protected by law or permits from the competent authority, at least at the regency/municipality level, for each stage of agricultural cultivation activities such as fertilization, maintenance, and harvesting.*

29. **Jumlah Perusahaan Pertanian Berbadan Hukum (UPB) Jasa Pertanian** adalah banyaknya usaha yang menjalankan jenis usaha di subsektor jasa pertanian yang bersifat tetap, terus–menerus yang didirikan dengan tujuan memperoleh laba yang pendirian perusahaan dilindungi hukum atau ijin dari instansi yang berwenang minimal pada tingkat kabupaten/kota, untuk setiap tahapan kegiatan budi daya pertanian.

*29. **Number of Agricultural Services Corporations** is the number of corporations carrying out permanent, continuous types of business in the agricultural services subsector which are established with the purpose of making a profit, the establishment of the company is protected by law or permits from the competent authority, at least at the regency/municipality level, for each stage of agricultural cultivation activities.*

30. **Jumlah Usaha Pertanian Lainnya (UTL) Tanaman Pangan** adalah banyaknya usaha pertanian oleh bukan perorangan maupun bukan perusahaan pertanian di subsektor tanaman pangan yang dibentuk atas dasar kesamaan kepentingan, kesamaan kondisi lingkungan (sosial/ekonomi/ sumber daya) dan keakraban untuk meningkatkan produktivitas usaha tani dan kesejahteraan anggotanya dalam mengusahakan lahan usaha tani secara bersama–sama pada satu hamparan atau kawasan tertentu.

*30. **Number of Other Food Crop Holdings** is the number of other agricultural holdings managed by non–individuals or nonagricultural corporations in food crop subsector which is established on the basis of similar interests, similar environmental conditions (social/ economic/resources) and camaraderie to increase the productivity of farming and the welfare of their members in cultivating agricultural land jointly on one expanse or certain areas.*

https://nagankab.bps.go.id

31. **Jumlah Usaha Pertanian Lainnya (UTL) Hortikultura** adalah banyaknya usaha pertanian oleh bukan perorangan maupun bukan perusahaan pertanian di subsektor hortikultura yang dibentuk atas dasar kesamaan kepentingan, kesamaan kondisi lingkungan (sosial/ ekonomi/sumber daya) dan keakraban untuk meningkatkan produktivitas usaha tani dan kesejahteraan anggotanya dalam mengusahakan lahan usaha tani secara bersama–sama pada satu hamparan atau kawasan tertentu.

*31. **Number of Other Horticultural Holdings** is the number of other agricultural holdings managed by non–individuals or nonagricultural corporations in horticultural subsector which is established on the basis of similar interests, similar environmental conditions (social/ economic/resources) and camaraderie to increase the productivity of farming and the welfare of their members in cultivating agricultural land jointly on one expanse or certain areas.*

32. **Jumlah Usaha Pertanian Lainnya (UTL) Perkebunan** adalah banyaknya usaha pertanian oleh bukan perorangan maupun bukan perusahaan pertanian di subsektor perkebunan yang dibentuk atas dasar kesamaan kepentingan, kesamaan kondisi lingkungan (sosial/ ekonomi/sumber daya) dan keakraban untuk meningkatkan produktivitas usaha tani dan kesejahteraan anggotanya dalam mengusahakan lahan usaha tani secara bersama–sama pada satu hamparan atau kawasan tertentu.

*32. **Number of Other Estate Crop Holdings** is the number of other agricultural holdings managed by non–individuals or non–agricultural corporations in estate crop subsector which is established on the basis of similar interests, similar environmental conditions (social/ economic/resources) and camaraderie to increase the productivity of farming and the welfare of their members in cultivating agricultural land jointly on one expanse or certain areas.*

https://magetankab.bps.go.id

33. **Jumlah Usaha Pertanian Lainnya (UTL) Peternakan** adalah banyaknya usaha pertanian oleh bukan perorangan maupun bukan perusahaan pertanian di subsektor peternakan yang dibentuk atas dasar kesamaan kepentingan, kesamaan kondisi lingkungan (sosial/ ekonomi/sumber daya) dan keakraban untuk meningkatkan produktivitas usaha tani dan kesejahteraan anggotanya dalam mengusahakan lahan usaha tani secara bersama–sama pada satu hamparan atau kawasan tertentu.

*33. **Number of Other Livestock Holdings** is the number of other agricultural holdings managed by non–individuals or nonagricultural corporations in livestock subsector which is established on the basis of similar interests, similar environmental conditions (social/ economic/resources) and camaraderie to increase the productivity of farming and the welfare of their members in cultivating agricultural land jointly on one expanse or certain areas.*

34. **Jumlah Usaha Pertanian Lainnya (UTL) Perikanan** adalah banyaknya usaha pertanian oleh bukan perorangan maupun bukan perusahaan pertanian di

*34. **Number of Other Fishery Holdings** is the number of other agricultural holdings managed by non–individuals or nonagricultural corporations in fishery*

subsektor perikanan yang dibentuk atas dasar kesamaan kepentingan, kesamaan kondisi lingkungan (sosial/ekonomi/ sumber daya) dan keakraban untuk meningkatkan produktivitas usaha tani dan kesejahteraan anggotanya dalam mengusahakan lahan usaha tani secara bersama–sama pada satu hamparan atau kawasan tertentu.

subsector which is established on the basis of similar interests, similar environmental conditions (social/ economic/resources) and camaraderie to increase the productivity of farming and the welfare of their members in cultivating agricultural land jointly on one expanse or certain areas.

35. **Jumlah Usaha Pertanian Lainnya (UTL) Kehutanan** adalah banyaknya usaha pertanian oleh bukan perorangan maupun bukan perusahaan pertanian di subsektor kehutanan yang dibentuk atas dasar kesamaan kepentingan, kesamaan kondisi lingkungan (sosial/ekonomi/ sumber daya) dan keakraban untuk meningkatkan produktivitas usaha tani dan kesejahteraan anggotanya dalam mengusahakan lahan usaha tani secara bersama–sama pada satu hamparan atau kawasan tertentu.

35. ***Number of Other Forestry Holdings*** *is the number of other agricultural holdings managed by non–individuals or nonagricultural corporations in forestry subsector which is established on the basis of similar interests, similar environmental conditions (social/ economic/resources) and camaraderie to increase the productivity of farming and the welfare of their members in cultivating agricultural land jointly on one expanse or certain areas.*

36. **Jumlah Usaha Pertanian Lainnya (UTL) Jasa Pertanian** adalah banyaknya usaha pertanian oleh bukan perorangan maupun bukan perusahaan pertanian di subsektor jasa pertanian yang dibentuk atas dasar kesamaan kepentingan, kesamaan kondisi lingkungan (sosial/ ekonomi/sumber daya) dan keakraban untuk meningkatkan produktivitas usaha tani dan kesejahteraan anggotanya dalam mengusahakan lahan usaha tani secara bersama–sama pada satu hamparan atau kawasan tertentu.

36. ***Number of Other Agricultural Services Holdings*** *is the number of other agricultural holdings managed by non–individuals or non–agricultural corporations in agricultural services subsector which is established on the basis of similar interests, similar environmental conditions (social/ economic/resources) and camaraderie to increase the productivity of farming and the welfare of their members in cultivating agricultural land jointly on one expanse or certain areas.*

37. **Lahan Pertanian** adalah lahan yang digunakan untuk tanaman semusim (berupa sawah ataupun bukan sawah/ lahan kering), padang rumput sementara maupun permanen, lahan yang sementara belum ditanami menunggu penanaman, lahan untuk tanaman tahunan (hortikultura dan perkebunan), lahan yang digunakan untuk kandang

37. ***Agricultural Land*** *is land that use for temporary crops (wetland or dryland), temporary or permanent pastures, land temporarily fallow awaiting planting, land for permanent crops (horticulture and estate cops), land for livestock pens and other agricultural buildings (barns, mills, etc.), land for forestry activities, and land for aquaculture activities (excluding*

https://bagetankab.bps.go.id

ternak dan bangunan pertanian lainnya (lumbung, penggilingan, dsb), lahan untuk kegiatan kehutanan, dan lahan untuk kegiatan budi daya perikanan (tidak termasuk lahan budi daya perikanan di laut atau perairan umum).

marine or inland water).

38. **Lahan lainnya (bukan lahan pertanian dan bukan tempat tinggal)** adalah semua lahan lain pada unit usaha yang tidak diklasifikasikan di tempat lain (selain lahan pertanian dan tidak termasuk lahan tempat tinggal), termasuk lahan yang tidak dapat ditanami seperti lahan tandus, berpasir, terjal, dsb. Lahan lainnya juga termasuk lahan untuk usaha selain pertanian seperti warung, bengkel, toko dan sejenisnya yang bukan merupakan bangunan tempat tinggal.

*38. **Other Land (neither agricultural nor residential land)** are all other land of the agricultural holding that are not classified elsewhere (other than agricultural and residential land), including areas that cannot be planted such as barren, sandy, steep land, etc. Other land also include land for business purposes other than agriculture such as stalls, workshops, shops, and others that are not residential buildings.*

39. **Klasifikasi Kelompok Luas Lahan yang Dikuasai pada Tabel 2.10 dan 2.11** adalah pengelompokan luas lahan yang merujuk pada *World Programme for the Census of Agriculture* (WCA) 2020. Luas lahan yang dikuasai pada tabel tersebut mencakup luas lahan pertanian dan lahan lainnya (bukan lahan pertanian dan bukan tempat tinggal) yang berada dalam satu kewenangan, termasuk lahan milik sendiri dan/atau lahan yang berasal dari pihak lain, tidak termasuk lahan yang berada di pihak lain.

*39. **Classification of Land Area Utilized in Table 2.10 and Table 2.11** is a classification of land areas that refers to the 2020 World Programme for the Census of Agriculture (WCA). The area of land utilized in the table includes the area of agricultural land and other land (neither agricultural nor residential land) that is under one authority, including self–owned land and/or land owned by other parties, excluding land occupied by others.*

40. **Jumlah Usaha Pertanian Pengguna Lahan Pertanian** adalah banyaknya usaha pertanian yang menggunakan lahan pertanian (tidak termasuk lahan budi daya di laut atau perairan umum). Lahan pertanian tersebut digunakan untuk mengusahakan tanaman semusim (tanaman pangan, hortikultura, dan perkebunan) atau tanaman tahunan (tanaman hortikultura dan perkebunan), mengusahakan atau memelihara ternak, mengusahakan tanaman

*40. **Number of Agricultural Holdings utilizing Agricultural Land** is the number of agricultural holdings utilizing agricultural land (excluding marine or inland water). The agricultural land is used to cultivate seasonal crops (food crops, horticulture and estate crops) or annual crops (horticulture and food crops), cultivate or raise livestock, cultivate forestry crops and/or carry out wild plant/animal breeding activities, carry out aquaculture activities (including shrimp, seaweed,*

https://magetankab.bps.go.id

kehutanan dan/atau melakukan usaha penangkaran tumbuhan/satwa liar, melakukan kegiatan usaha budi daya ikan (termasuk udang, rumput laut, dll) menggunakan wadah budi daya yaitu tambak, kolam, mina padi/sawah, akuarium, dan lainnya.

etc.) using containers cultivation such as brackish water ponds, ponds, mina padi/ rice fields, aquariums, and others.

41. **Jumlah sapi potong, sapi perah, dan kerbau berdasarkan hasil Sensus Pertanian 2023** adalah banyaknya sapi dan kerbau yang dipelihara, baik untuk tujuan dijual/diusahakan maupun tidak untuk dijual/diusahakan, pada unit usaha pertanian perorangan, perusahaan pertanian berbadan hukum, dan unit usaha pertanian lainnya pada 1 Mei 2023.

*41. **The number of beef cattle, dairy cattle, and buffalo based on the 2023** Census of Agriculture is the quantity of cattle and buffalo raised, whether for sale/cultivation purposes or not for sale/cultivation purposes, in individual agricultural holdings, agricultural corporation, and other agricultural holdings as of 1 May, 2023.*

42. **Jumlah kerbau** adalah banyaknya kerbau potong ditambah kerbau perah.

*42. **The total number of buffalo** is the number of beef buffalo and dairy buffalo*

43. **Lokasi jumlah ternak rumah tangga usaha pertanian** berdasarkan lokasi tempat tinggal kepala rumah tangga usaha pertanian.

*43. **The location of the nunber of livestock for Agricultural Households** is based on the location where the head of agricultural household lives.*

44. **Lokasi jumlah ternak usaha pertanian perorangan** berdasarkan lokasi tempat tinggal pengelola usaha pertanian perorangan.

*44. **The location of the number of livestock for individual agricultural holdings** is based on the location where individual agricultural holder lives.*

https://magetankab.bps.go.id

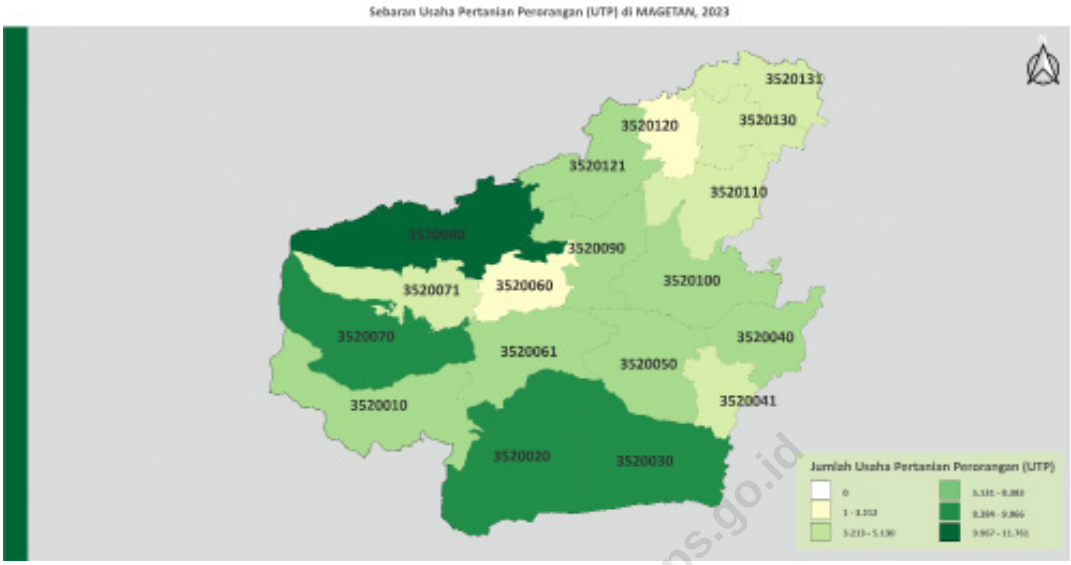

Gambar 2.1
Figures

Sebaran Usaha Pertanian Perorangan (UTP) di Kabupaten Magetan, 2023
Distribution of Individual Agricultural Holding in Magetan Regency, 2023

https://magetankab.bps.go.id

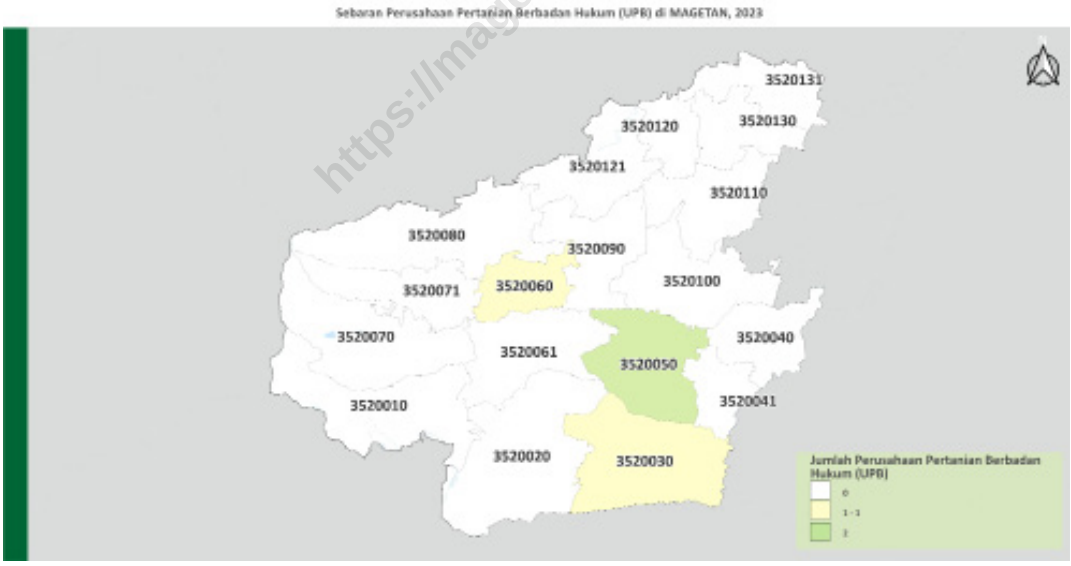

Gambar 2.2
Figures

Sebaran Perusahaan Pertanian Berbadan Hukum (UPB) di Kabupaten Magetan, 2023
Distribution of Agicultural Corporation in Magetan Regency, 2023

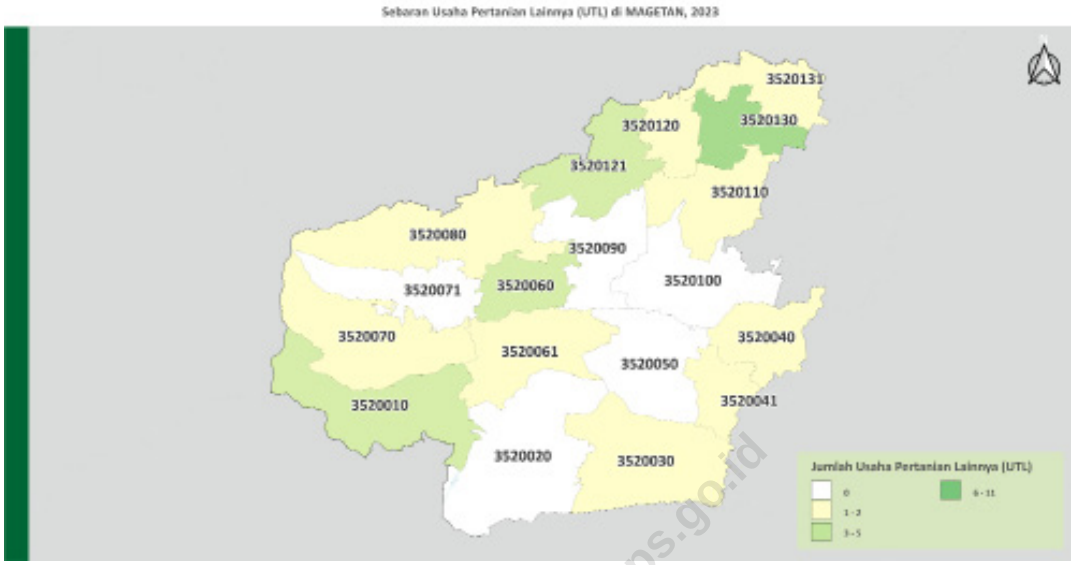

Gambar 2.3
Figures

Sebaran Usaha Pertanian Lainnya (UTL) di Kabupaten Magetan, 2023
Distribution of Other Agricultural Holding in Magetan Regency, 2023

https://magetankab.bps.go.id

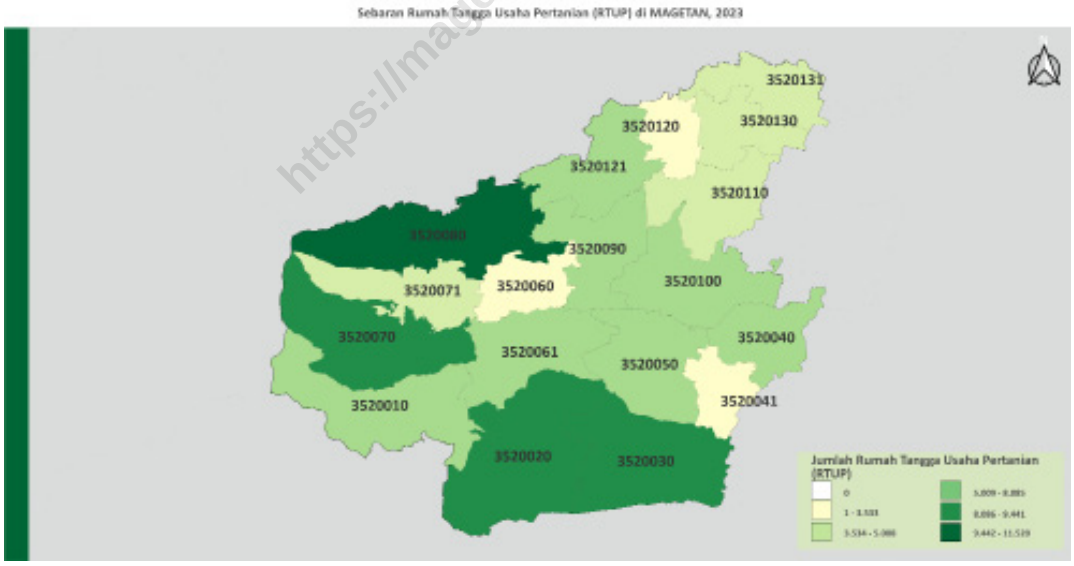

Gambar 2.4
Figures

Sebaran Rumah Tangga Usaha Pertanian (RTUP) di Kabupaten Magetan, 2023
Distribution of Agricultural Households in Magetan Regency, 2023

Tabel / ***Table*** **2.1**

Jumlah Usaha Pertanian Perorangan, Perusahaan Pertanian Berbadan Hukum, dan Usaha Pertanian Lainnya Menurut Kecamatan di Kabupaten Magetan (unit), 2023
Number of Individual Agricultural Holdings, Agricultural Corporations, and Other Agricultural Holdings by District in Magetan Regency (units), 2023

Kecamatan *District*	Usaha Pertanian Perorangan *Individual Agricultural Holdings*	Perusahaan Pertanian Berbadan Hukum[1] *Agricultural Corporation[1]*	Usaha Pertanian Lainnya *Other Agricultural Holding*	Jumlah *Total*
(1)	(2)	(3)	(4)	(5)
Poncol	6.732	–	5	6.737
Parang	9.552	–	–	9.552
Lembeyan	9.847	1	1	9.849
Takeran	7.597	–	2	7.599
Nguntoronadi	3.653	–	1	3.654
Kawedanan	7.726	2	–	7.728
Magetan	1.867	1	3	1.871
Ngariboyo	8.046	–	1	8.047
Plaosan	9.966	–	2	9.968
Sidorejo	5.130	–	–	5.130
Panekan	11.761	–	2	11.763
Sukomoro	6.816	–	–	6.816
Bendo	8.383	–	–	8.383
Maospati	5.010	–	2	5.012
Karangrejo	3.212	–	1	3.213
Karas	6.501	–	3	6.504
Barat	4.075	–	11	4.086
Kartoharjo	4.079	–	1	4.080
Kabupaten Magetan	**119.953**	**4**	**35**	**119.992**

Catatan/*Note:* [1]Jumlah Perusahaan Pertanian Berbadan Hukum mencakup Perusahaan Pertanian Berbadan Hukum yang berstatus aktif/baru/belum berproduksi, termasuk yang berstatus tutup sementara/alasan lainnya. Pada Tabel–tabel selanjutnya, Jumlah Perusahaan Pertanian Berbadan Hukum tidak mencakup yang berstatus tutup sementara/alasan lainnya/*Number of Agricultural Corporations includes Agricultural Corporations which are active/new/not yet in production, include temporarily closed/other reason. In next tables, number of Agricultural Corporations not include temporarily closed/other reason.*

https://magetankab.bps.go.id

Tabel 2.2
Table

Jumlah Rumah Tangga Usaha Pertanian, Usaha Pertanian Perorangan, dan Rasio UTP terhadap RTUP Menurut Kecamatan di Kabupaten Magetan, 2023
Number of Agricultural Households, Individual Agricultural Holdings, and Ratio of Individual Agricultural Holdings to Agricultural Households by District in Magetan Regency, 2023

Kecamatan *District*	Rumah Tangga Usaha Pertanian[1] *Agricultural Households[1]* (Rumah Tangga / *Households*)	Usaha Pertanian Perorangan *Individual Agricultural Holdings* (*Unit / Units*)	Rasio UTP terhadap RTUP *Ratio of Individual Agricultural Holdings to Agricultural Households*
(1)	(2)	(3)	(4)
Poncol	6.725	6.732	1,00
Parang	9.441	9.552	1,01
Lembeyan	9.349	9.847	1,05
Takeran	6.703	7.597	1,13
Nguntoronadi	3.533	3.653	1,03
Kawedanan	7.513	7.726	1,03
Magetan	1.819	1.867	1,03
Ngariboyo	7.310	8.046	1,10
Plaosan	9.391	9.966	1,06
Sidorejo	4.958	5.130	1,03
Panekan	11.520	11.761	1,02
Sukomoro	6.713	6.816	1,02
Bendo	8.085	8.383	1,04
Maospati	5.008	5.010	1,00
Karangrejo	3.179	3.212	1,01
Karas	6.411	6.501	1,01
Barat	3.995	4.075	1,02
Kartoharjo	4.014	4.079	1,02
Kabupaten Magetan	**115.667**	**119.953**	**1,04**

Catatan/*Note:* [1]Satu RTUP dapat terdiri atas satu/lebih UTP/*One Agricultural Households can consist of one or more Individual Agricultural Holdings*

https://magetankab.bps.go.id

Tabel / ***Table*** **2.3** **Jumlah Usaha Pertanian Perorangan, Perusahaan Pertanian Berbadan Hukum, dan Usaha Pertanian Lainnya Menurut Subsektor di Kabupaten Magetan (unit), 2023**
Number of Individual Agricultural Holdings, Agricultural Corporations, and Other Agricultural Holdings by Subsector in Magetan Regency (units), 2023

Subsektor *Sub-sector*	Usaha Pertanian Perorangan *Individual Agricultural Holdings*	Perusahaan Pertanian Berbadan Hukum[3] *Agricultural Corporation*[3]	Usaha Pertanian Lainnya *Other Agricultural Holding*	Jumlah *Total*
(1)	(2)	(3)	(4)	(5)
Sektor Pertanian[1] / *Agriculture Sector*[1]	119.953	4	35	119.992
Tanaman Pangan[2] / *Food Crops*[2]	78.645	–	8	78.653
– Padi / *Paddy*	65.870	–	7	65.877
– Palawija / *Secondary Food Crops*	50.308	–	5	50.313
Hortikultura / *Horticulture*	55.005	–	6	55.011
Perkebunan / *Estate Crops*	13.686	–	2	13.688
Peternakan / *Livestock*	77.817	4	13	77.834
Perikanan[2] / *Fishery*[2]	1.803	–	14	1.817
– Budi Daya Ikan / *Aquaculture*	1.769	–	14	1.783
– Penangkapan Ikan / *Capture Fishery*	37	–	–	37
Kehutanan / *Forestry*	24.469	–	2	24.471
Jasa Pertanian / *Agricultural Services*	2.220	–	1	2.221

Catatan/*Note:* [1]Satu unit usaha pertanian dapat mengusahakan lebih dari satu subsektor/*One agricultural holding can engage in more than one subsector*
[2]Satu unit usaha pertanian subsektor dapat mengusahakan lebih dari satu sub–subsektor/*One agricultural holding subsector can engage in more than one sub–subsector*

Tabel / ***Table*** **2.4** **Jumlah Rumah Tangga Usaha Pertanian Menurut Subsektor di Kabupaten Magetan (rumah tangga), 2023**
Number of Agricultural Households by Subsector in Magetan Regency (households), 2023

Subsektor *Subsector*	Rumah Tangga Usaha Pertanian *Agricultural Households*
(1)	(2)
Sektor Pertanian[1] / *Agriculture Sector*[1]	115.667
Tanaman Pangan[2] / *Food Crops*[2]	77.391
– Padi / *Paddy*	64.912
– Palawija / *Secondary Food Crops*	49.695
Hortikultura / *Horticulture*	54.369
Perkebunan / *Estate Crops*	13.589
Peternakan / *Livestock*	76.751
Perikanan[2] / *Fishery*[2]	1.797
– Budi Daya Ikan / *Aquaculture*	1.763
– Penangkapan Ikan / *Capture Fishery*	37
Kehutanan / *Forestry*	24.332
Jasa Pertanian / *Agricultural Services*	2.207

Catatan/*Note:* [1]Satu unit usaha pertanian dapat mengusahakan lebih dari satu subsektor/*One agricultural holding can engage in more than one subsector*
[2]Satu unit usaha pertanian subsektor dapat mengusahakan lebih dari satu sub–subsektor/*One agricultural holding subsector can engage in more than one sub–subsector*

https://magetankab.bps.go.id

Tabel 2.5
Table

Jumlah Usaha Pertanian Perorangan Menurut Kecamatan di Kabupaten Magetan dan Subsektor (unit), 2023
Number of Individual Agricultural Holdings by District in Magetan Regency and Subsector (units), 2023

Kecamatan *District*	Usaha Pertanian Perorangan[1] *Individual Agricultural Holdings[1]*	Tanaman Pangan *Food Crops*			Hortikultura *Horticulture*	Perkebunan *Estate Crops*
		Tanaman Pangan[2] *Food Crops[2]*	Padi *Paddy*	Palawija *Secondary Food Crops*		
(1)	(2)	(3)	(4)	(5)	(6)	(7)
Poncol	6.732	5.506	2.758	5.111	4.854	2.095
Parang	9.552	8.020	5.470	6.944	6.568	1.695
Lembeyan	9.847	8.489	8.310	5.832	1.566	78
Takeran	7.597	4.168	3.936	1.980	2.249	53
Nguntoronadi	3.653	2.879	2.805	545	914	113
Kawedanan	7.726	4.479	3.831	3.098	5.495	986
Magetan	1.867	1.341	1.282	706	332	50
Ngariboyo	8.046	5.213	4.158	3.537	3.038	350
Plaosan	9.966	5.689	5.088	3.414	7.544	330
Sidorejo	5.130	3.876	3.303	3.041	2.282	592
Panekan	11.761	8.812	6.798	7.381	6.334	2.503
Sukomoro	6.816	3.150	2.409	2.558	3.178	1.212
Bendo	8.383	3.504	2.955	1.500	1.859	2.476
Maospati	5.010	1.965	1.851	518	1.434	351
Karangrejo	3.212	1.064	1.012	77	1.101	188
Karas	6.501	3.855	3.602	1.812	2.459	460
Barat	4.075	2.326	2.302	975	1.123	22
Kartoharjo	4.079	3.055	3.042	666	2.039	35
Kabupaten Magetan	**119.953**	**77.391**	**64.912**	**49.695**	**54.369**	**13.589**

https://magetankab.bps.go.id

Lanjutan Tabel/*Continued Table* 2.5

Kecamatan *District*	Peternakan *Livestock*	Perikanan *Fishery*			Kehutanan *Forestry*	Jasa Pertanian *Agricultural Services*
		Perikanan[2] *Fishery*[2]	Budi Daya Perikanan *Aquaculture*	Penangkapan Ikan *Capture Fishery*		
(1)	(8)	(9)	(10)	(11)	(12)	(13)
Poncol	5.338	16	16	–	3.948	211
Parang	7.934	97	97	–	5.315	95
Lembeyan	7.040	238	223	15	1.358	218
Takeran	3.998	94	92	2	704	128
Nguntoronadi	2.343	51	51	–	266	76
Kawedanan	5.514	255	255	–	2.467	143
Magetan	849	36	36	–	67	25
Ngariboyo	4.825	135	135	–	2.571	129
Plaosan	4.789	101	101	–	1.619	179
Sidorejo	2.647	19	19	–	406	38
Panekan	7.452	162	160	5	2.504	353
Sukomoro	4.151	48	48	–	1.053	102
Bendo	5.298	43	43	–	142	58
Maospati	3.357	120	118	2	680	67
Karangrejo	2.021	153	152	1	113	30
Karas	3.752	73	70	3	826	69
Barat	2.893	80	73	7	100	110
Kartoharjo	2.550	76	74	2	193	176
Kabupaten Magetan	**76.751**	**1.797**	**1.763**	**37**	**24.332**	**2.207**

Catatan/*Note*: [1] Satu UTP dapat mengusahakan lebih dari satu subsektor/*One Individual Agricultural Holding can engage in more than one subsector*
[2] Satu UTP Subsektor dapat mengusahakan lebih dari satu sub–subsektor/*One Individual Agricultural Holding Subsector can engage in more than one sub–subsector*

https://magetankab.bps.go.id

Tabel 2.6
Table

Jumlah Perusahaan Pertanian Berbadan Hukum Menurut Kecamatan di Kabupaten Magetan dan Subsektor (unit), 2023
Number of Agricultural Corporations by District in Magetan Regency and Subsector (units), 2023

Kecamatan *District*	Perusahaan Pertanian Berbadan Hukum[1] *Agricultural Corporations[1]*	Tanaman Pangan *Food Crops*			Hortikultura *Horticulture*	Perkebunan *Estate Crops*
		Tanaman Pangan[2] *Food Crops[2]*	Padi *Paddy*	Palawija *Secondary Food Crops*		
(1)	(2)	(3)	(4)	(5)	(6)	(7)
Poncol	–	–	–	–	–	–
Parang	–	–	–	–	–	–
Lembeyan	1	–	–	–	–	–
Takeran	–	–	–	–	–	–
Nguntoronadi	–	–	–	–	–	–
Kawedanan	2	–	–	–	–	–
Magetan	1	–	–	–	–	–
Ngariboyo	–	–	–	–	–	–
Plaosan	–	–	–	–	–	–
Sidorejo	–	–	–	–	–	–
Panekan	–	–	–	–	–	–
Sukomoro	–	–	–	–	–	–
Bendo	–	–	–	–	–	–
Maospati	–	–	–	–	–	–
Karangrejo	–	–	–	–	–	–
Karas	–	–	–	–	–	–
Barat	–	–	–	–	–	–
Kartoharjo	–	–	–	–	–	–
Kabupaten Magetan	**4**	**–**	**–**	**–**	**–**	**–**

https://magetankab.bps.go.id

Lanjutan Tabel/*Continued Table* 2.6

Kecamatan *District*	Peternakan *Livestock*	Perikanan *Fishery*			Kehutanan *Forestry*	Jasa Pertanian *Agricultural Services*
		Perikanan[2] *Fishery*[2]	Budi Daya Perikanan *Aquaculture*	Penangkapan Ikan *Capture Fishery*		
(1)	(8)	(9)	(10)	(11)	(12)	(13)
Poncol	–	–	–	–	–	–
Parang	–	–	–	–	–	–
Lembeyan	1	–	–	–	–	–
Takeran	–	–	–	–	–	–
Nguntoronadi	–	–	–	–	–	–
Kawedanan	2	–	–	–	–	–
Magetan	1	–	–	–	–	–
Ngariboyo	–	–	–	–	–	–
Plaosan	–	–	–	–	–	–
Sidorejo	–	–	–	–	–	–
Panekan	–	–	–	–	–	–
Sukomoro	–	–	–	–	–	–
Bendo	–	–	–	–	–	–
Maospati	–	–	–	–	–	–
Karangrejo	–	–	–	–	–	–
Karas	–	–	–	–	–	–
Barat	–	–	–	–	–	–
Kartoharjo	–	–	–	–	–	–
Kabupaten Magetan	**4**	**–**	**–**	**–**	**–**	**–**

Catatan/*Note*: [1] Satu UPB dapat mengusahakan lebih dari satu subsektor/*One Agricultural Corporation can engage in more than one subsector*
[2] Satu UPB Subsektor dapat mengusahakan lebih dari satu sub–subsektor/*One Agricultural Corporation Subsector can engage in more than one sub–subsector*

https://magetankab.bps.go.id

Tabel 2.7
Table

Jumlah Usaha Pertanian Lainnya Menurut Kecamatan di Kabupaten Magetvan dan Subsektor (unit), 2023
Number of Other Agricultural Holdings by District in Magetan Regency and Subsector (units), 2023

Kecamatan *District*	Usaha Pertanian Lainnya[1] *Other Agricultural Holdings[1]*	Tanaman Pangan *Food Crops*			Hortikultura *Horticulture*	Perkebunan *Estate Crops*
		Tanaman Pangan[2] *Food Crops[2]*	Padi *Paddy*	Palawija *Secondary Food Crops*		
(1)	(2)	(3)	(4)	(5)	(6)	(7)
Poncol	5	1	–	1	3	1
Parang	–	–	–	–	–	–
Lembeyan	1	–	–	–	–	–
Takeran	2	–	–	–	–	–
Nguntoronadi	1	1	1	1	1	1
Kawedanan	–	–	–	–	–	–
Magetan	3	–	–	–	1	–
Ngariboyo	1	1	1	1	1	–
Plaosan	2	–	–	–	–	–
Sidorejo	–	–	–	–	–	–
Panekan	2	1	1	1	–	–
Sukomoro	–	–	–	–	–	–
Bendo	–	–	–	–	–	–
Maospati	2	1	1	–	–	–
Karangrejo	1	–	–	–	–	–
Karas	3	2	2	1	–	–
Barat	11	–	–	–	–	–
Kartoharjo	1	1	1	–	–	–
Kabupaten Magetan	**35**	**8**	**7**	**5**	**6**	**2**

https://magetankab.bps.go.id

Lanjutan Tabel/*Continued Table* 2.7

Kecamatan *District*	Peternakan *Livestock*	Perikanan *Fishery*			Kehutanan *Forestry*	Jasa Pertanian *Agricultural Services*
		Perikanan[2] *Fishery*[2]	Budi Daya Perikanan *Aquaculture*	Penangkapan Ikan *Capture Fishery*		
(1)	(8)	(9)	(10)	(11)	(12)	(13)
Poncol	1	–	–	–	–	–
Parang	–	–	–	–	–	–
Lembeyan	–	1	1	–	–	–
Takeran	–	2	2	–	–	–
Nguntoronadi	1	1	1	–	1	–
Kawedanan	–	–	–	–	–	–
Magetan	1	1	1	–	–	–
Ngariboyo	–	–	–	–	–	–
Plaosan	2	–	–	–	–	–
Sidorejo	–	–	–	–	–	–
Panekan	1	2	2	–	–	–
Sukomoro	–	–	–	–	–	–
Bendo	–	–	–	–	–	–
Maospati	–	–	–	–	1	–
Karangrejo	1	–	–	–	–	–
Karas	1	1	1	–	–	–
Barat	5	6	6	–	–	–
Kartoharjo	–	–	–	–	–	1
Kabupaten Magetan	**13**	**14**	**14**	**–**	**2**	**1**

Catatan/*Note*: [1] Satu UTL dapat mengusahakan lebih dari satu subsektor/*One Other Agricultural Holding can engage in more than one subsector*
[2] Satu UTL Subsektor dapat mengusahakan lebih dari satu sub–subsektor/*One Other Agricultural Holding Subsector can engage in more than one sub–subsector*

https://magetankab.bps.go.id

Tabel 2.8
Table

Jumlah Rumah Tangga Usaha Pertanian Menurut Kecamatan di Kabupaten Magetan dan Subsektor (rumah tangga), 2023
Number of Agricultural Households by District in Magetan Regency and Subsector (households), 2023

Kecamatan *District*	Rumah Tangga Usaha Pertanian[1] *Agricultural Households*[1]	Tanaman Pangan *Food Crops*			Hortikultura *Horticulture*	Perkebunan *Estate Crops*
		Tanaman Pangan[2] *Food Crops*[2]	Padi *Paddy*	Palawija *Secondary Food Crops*		
(1)	(2)	(3)	(4)	(5)	(6)	(7)
Poncol	6.725	5.506	2.758	5.111	4.854	2.095
Parang	9.441	8.020	5.470	6.944	6.568	1.695
Lembeyan	9.349	8.489	8.310	5.832	1.565	79
Takeran	6.703	4.168	3.936	1.980	2.249	53
Nguntoronadi	3.533	2.879	2.805	545	914	113
Kawedanan	7.513	4.479	3.831	3.098	5.495	986
Magetan	1.819	1.341	1.282	706	332	50
Ngariboyo	7.310	5.213	4.158	3.537	3.038	350
Plaosan	9.391	5.689	5.088	3.414	7.544	330
Sidorejo	4.958	3.876	3.303	3.041	2.282	592
Panekan	11.520	8.812	6.798	7.381	6.334	2.503
Sukomoro	6.713	3.150	2.409	2.558	3.178	1.212
Bendo	8.085	3.504	2.955	1.500	1.859	2.476
Maospati	5.008	1.965	1.851	518	1.434	350
Karangrejo	3.179	1.064	1.012	77	1.101	188
Karas	6.411	3.855	3.602	1.812	2.459	460
Barat	3.995	2.326	2.302	975	1.124	21
Kartoharjo	4.014	3.055	3.042	666	2.039	35
Kabupaten Magetan	**115.667**	**77.391**	**64.912**	**49.695**	**54.369**	**13.589**

https://magetankab.bps.go.id

Lanjutan Tabel/*Continued Table* 2.8

Kecamatan *District*	Peternakan *Livestock*	Perikanan *Fishery*			Kehutanan *Forestry*	Jasa Pertanian *Agricultural Services*
		Perikanan[2] *Fishery*[2]	Budi Daya Perikanan *Aquaculture*	Penangkapan Ikan *Capture Fishery*		
(1)	(8)	(9)	(10)	(11)	(12)	(13)
Poncol	5.338	16	16	–	3.948	211
Parang	7.934	97	97	–	5.315	95
Lembeyan	7.040	238	223	15	1.358	218
Takeran	3.998	94	92	2	704	128
Nguntoronadi	2.343	51	51	–	266	76
Kawedanan	5.513	255	255	–	2.467	143
Magetan	849	36	36	–	67	25
Ngariboyo	4.825	135	135	–	2.571	129
Plaosan	4.789	101	101	–	1.619	179
Sidorejo	2.647	19	19	–	406	38
Panekan	7.452	162	160	5	2.504	353
Sukomoro	4.151	48	48	–	1.053	102
Bendo	5.298	43	43	–	142	58
Maospati	3.357	120	118	2	680	67
Karangrejo	2.021	153	152	1	113	30
Karas	3.752	73	70	3	826	69
Barat	2.893	80	73	7	100	110
Kartoharjo	2.550	76	74	2	193	176
Kabupaten Magetan	**76.751**	**1.797**	**1.763**	**37**	**24.332**	**2.207**

Catatan/*Note*: [1] Satu RTUP dapat mengusahakan lebih dari satu subsektor/*One Agricultural Households can engage in more than one sub–sector*
[2] Satu RTUP Subsektor dapat mengusahakan lebih dari satu sub–subsektor/*One Agricultural Households Sub–sector can engage in more than one sub–subsector*

https://magetankab.bps.go.id

Tabel 2.9 / ***Table***

Jumlah Rumah Tangga Petani dan Petani Menurut Kecamatan di Kabupaten Magetan, 2023
Number of Farmer Households and Farmer by District in Magetan Regency, 2023

Kecamatan *District*	Rumah Tangga Petani[1] *Farmer Households[1]* (Rumah Tangga / *Households*)	Petani[2] *Farmer[2]* (Orang / *People*)
(1)	(2)	(3)
Poncol	6.682	6.689
Parang	9.370	9.475
Lembeyan	9.272	9.748
Takeran	6.578	7.414
Nguntoronadi	3.516	3.630
Kawedanan	7.473	7.676
Magetan	1.772	1.819
Ngariboyo	7.130	7.803
Plaosan	9.288	9.845
Sidorejo	4.928	5.099
Panekan	11.452	11.684
Sukomoro	6.651	6.750
Bendo	8.058	8.353
Maospati	4.838	4.840
Karangrejo	3.105	3.133
Karas	6.337	6.420
Barat	3.945	4.021
Kartoharjo	3.993	4.055
Kabupaten Magetan	**114.388**	**118.454**

Catatan/*Note*: [1]Rumah tangga petani adalah RTUP yang berusaha pada subsektor tanaman pangan, hortikultura, perkebunan, dan peternakan/*Farmer Households are RTUPs that work in the Subsectors of food crops, horticulture, estate crops, and livestock*
[2] Petani adalah UTP yang berusaha pada subsektor tanaman pangan, hortikultura, perkebunan, dan peternakan/*Farmer are UTP managers who work in the Subsectors of food crops, horticulture, estate crops, and livestock*

https://magetankab.bps.go.id

Tabel / ***Table*** **2.10** **Jumlah Usaha Pertanian Menurut Kelompok Luas Lahan yang Dikuasai dan Jenis Usaha Pertanian di Kabupaten Magetan (unit), 2023**
Number of Agricultural Holdings by Classification of Land Area Utilized and Type of Agricultural Holding in Magetan Regency (units), 2023

Kelompok Luas Lahan (Ha) *Land Area Classification (Ha)*	Usaha Pertanian Perorangan *Individual Agricultural Holdings*	Perusahaan Pertanian Berbadan Hukum *Agricultural Corporation*	Usaha Pertanian Lainnya *Other Agricultural Holding*
(1)	(2)	(3)	(4)
Usaha Pertanian Tanpa Lahan/ *Agricultural Holdings Without Land*	608	1	–
Usaha Pertanian yang Menguasai Lahan (>0 ha)/ *Agricultural Holding Utilizing Land (>0 ha)*	119.345	3	35
<1	116.250	–	25
1–1,99	2.549	–	2
2–4,99	446	3	4
5–9,99	66	–	4
10–19,99	25	–	–
20–49,99	7	–	–
50–99	1	–	–
100–199	1	–	–
200–499	–	–	–
500–999	–	–	–
≥1000	–	–	–

Catatan/*Note*: Tidak termasuk lahan tempat tinggal/*Not include residential land*

Tabel / ***Table*** **2.11** **Jumlah Usaha Pertanian Menurut Kelompok Luas Lahan Pertanian yang Dikuasai dan Jenis Usaha Pertanian di Kabupaten Magetan (unit), 2023**
Number of Agricultural Holdings by Classification of Agricultural Land Area Utilized and Type of Agricultural Holding in Magetan Regency (units), 2023

Kelompok Luas Lahan (Ha) *Land Area Classification (Ha)*	Usaha Pertanian Perorangan *Individual Agricultural Holdings*	Perusahaan Pertanian Berbadan Hukum *Agricultural Corporation*	Usaha Pertanian Lainnya *Other Agricultural Holding*
(1)	(2)	(3)	(4)
Usaha Pertanian Tanpa Lahan Pertanian/ *Agricultural Holdings Without Agricultural Land*	670	1	–
Usaha Pertanian yang Menguasai Lahan Pertanian (>0 ha)/ *Agricultural Holding Utilizing Agricultural Land (>0 ha)*	119.283	3	35
<1	116.213	1	25
1–1,99	2.530	–	2
2–4,99	440	2	4
5–9,99	66	–	4
10–19,99	25	–	–
20–49,99	7	–	–
50–99	1	–	–
100–199	1	–	–
200–499	–	–	–
500–999	–	–	–
≥1000	–	–	–

https://magetankab.bps.go.id

Tabel / ***Table*** **2.12**

Jumlah Usaha Pertanian Pengguna Lahan Pertanian Menurut Kecamatan di Kabupaten Magetan dan Jenis Usaha (unit), 2023
Number of Agricultural Holdings Utilizing Agricultural Land by District in Magetan Regency and Type of Holding (units), 2023

Kecamatan *District*	Usaha Pertanian Perorangan *Individual Agricultural Holdings*	Perusahaan Pertanian Berbadan Hukum *Agricultural Corporation*	Usaha Pertanian Lainnya *Other Agricultural Holding*
(1)	(2)	(3)	(4)
Poncol	6.722	–	5
Parang	9.529	–	–
Lembeyan	9.823	1	1
Takeran	7.569	–	2
Nguntoronadi	3.650	–	1
Kawedanan	7.679	2	–
Magetan	1.857	–	3
Ngariboyo	7.973	–	1
Plaosan	9.929	–	2
Sidorejo	5.126	–	–
Panekan	11.648	–	2
Sukomoro	6.712	–	–
Bendo	8.356	–	–
Maospati	4.982	–	2
Karangrejo	3.153	–	1
Karas	6.461	–	3
Barat	4.060	–	11
Kartoharjo	4.069	–	1
Kabupaten Magetan	**119.298**	**3**	**35**

https://magetankab.bps.go.id

Tabel / ***Table*** **2.13**

Jumlah Sapi Potong, Sapi Perah, dan Kerbau Menurut Kecamatan di Kabupaten Magetan dan Jenis Usaha Pertanian (ekor), 2023
Number of Beef Cattle, Dairy Cattle, and Buffalo by District in Magetan Regency and Type of Agricultural Holdings (heads), 2023

Kecamatan *District*	Usaha Pertanian Perorangan *Individual Agricultural Holdings*			Perusahaan Pertanian Berbadan Hukum *Agricultural Corporations*		
	Sapi Potong *Beef Cattle*	Sapi Perah *Dairy Cattle*	Kerbau *Buffalo*	Sapi Potong *Beef Cattle*	Sapi Perah *Dairy Cattle*	Kerbau *Buffalo*
(1)	(2)	(3)	(4)	(5)	(6)	(7)
Poncol	9.048	28	–	–	–	–
Parang	6.724	15	–	–	–	–
Lembeyan	8.586	–	9	–	–	–
Takeran	1600	–	4	–	–	–
Nguntoronadi	1.462	–	3	–	–	–
Kawedanan	3.141	4	–	–	–	–
Magetan	604	5	–	–	–	–
Ngariboyo	2.912	6	–	–	–	–
Plaosan	4.605	347	–	–	–	–
Sidorejo	2.316	132	2	–	–	–
Panekan	5.061	94	–	–	–	–
Sukomoro	3.705	–	3	–	–	–
Bendo	5.699	2	–	–	–	–
Maospati	1.701	–	–	–	–	–
Karangrejo	886	–	–	–	–	–
Karas	1.724	–	3	–	–	–
Barat	1.703	–	7	–	–	–
Kartoharjo	2.020	–	1	–	–	–
Kabupaten Magetan	**63.497**	**633**	**32**	**–**	**–**	**–**

https://magetankab.bps.go.id

Lanjutan Tabel/*Continued Table* 2.13

Kecamatan *District*	Usaha Pertanian Lainnya *Other Agricultural Holdings*			Usaha Pertanian *Agricultural Holdings*		
	Sapi Potong *Beef Cattle*	Sapi Perah *Dairy Cattle*	Kerbau *Buffalo*	Sapi Potong *Beef Cattle*	Sapi Perah *Dairy Cattle*	Kerbau *Buffalo*
(1)	(8)	(9)	(10)	(11)	(12)	(13)
Poncol	–	–	–	9.048	28	–
Parang	–	–	–	6.724	15	–
Lembeyan	–	–	–	8.586	–	9
Takeran	–	–	–	1.600	–	4
Nguntoronadi	8	–	–	1.470	–	3
Kawedanan	–	–	–	3.141	4	–
Magetan	24	24	–	628	29	–
Ngariboyo	–	–	–	2.912	6	–
Plaosan	15	–	–	4.620	347	–
Sidorejo	–	–	–	2.316	132	2
Panekan	4	–	–	5.065	94	–
Sukomoro	–	–	–	3.705	–	3
Bendo	–	–	–	5.699	2	–
Maospati	–	–	–	1.701	–	–
Karangrejo	39	–	–	925	–	–
Karas	–	20	–	1.724	20	3
Barat	–	–	–	1.703	–	7
Kartoharjo	–	–	–	2.020	–	1
Kabupaten Magetan	**90**	**44**	**–**	**63.587**	**677**	**32**

https://magetankab.bps.go.id

https://magetankab.bps.go.id

BAB 3
CHAPTER

https://magetankab.bps.go.id

PROFIL
PROFILE

https://magetankab.bps.go.id

PENJELASAN TEKNIS

1. **Jumlah Rumah Tangga Usaha Pertanian** adalah banyaknya rumah tangga yang melakukan minimal satu jenis kegiatan pertanian dengan tujuan sebagian atau seluruh hasilnya untuk dijual/ditukar (khusus tanaman pangan termasuk yang seluruhnya dikonsumsi sendiri).

2. **Kelompok Umur Kepala Rumah Tangga** adalah pengelompokkan umur kepala rumah tangga yang merujuk pada ST2013.

3. **Jumlah Rumah Tangga Petani** adalah banyaknya rumah tangga yang minimal salah satu anggota rumah tangganya melakukan kegiatan di subsektor tanaman pangan, hortikultura, perkebunan, atau peternakan.

4. **Jumlah Pengelola Usaha Pertanian Perorangan** adalah banyaknya orang yang mengelola sekaligus memiliki tanggung jawab teknis, yuridis, dan ekonomis pada unit usaha pertanian perorangan (selain unit usaha pertanian berbadan hukum dan usaha pertanian lain).

5. **Jumlah Usaha Pertanian Perorangan** adalah banyaknya unit usaha pertanian yang dikelola oleh satu orang yang memiliki tanggung jawab teknis, yuridis, dan ekonomis untuk unit pertanian tersebut. Orang tersebut dapat melakukan semua tanggung jawab secara langsung, atau mendelegasikan yang terkait dengan pengelolaan kerja sehari–hari kepada seorang manajer (tidak berbadan hukum). Usaha pertanian mencakup usaha di subsektor tanaman pangan, hortikultura, perkebunan, peternakan, perikanan, kehutanan, dan jasa pertanian.

TECHNICAL NOTES

1. ***Number of Agricultural Households*** *is the number of households that carry out at least one type of agricultural activity with the purpose of selling/exchanging some or all the results at the business risk (for food crops, including those consumed entirely by themselves).*

2. ***Age Group of Head of Household*** *is age grouping of heads of household referring to ST2013.*

3. ***Number of Farmer Households*** *is the number of households where at least one member of the household carrying out activities in the subsector of food crop, horticulture, estate crop, or livestock.*

4. ***The Number of Individual Agricultural Holders*** *is the number of individuals managing and having technical, juridical, and economic responsibility for individual agricultural holding (other than agricultural corporation and other agricultural holding).*

5. ***Number of Individual Agricultural Holdings*** *is the number of agricultural holdings managed by one person having technical, juridical and economic responsibility for the agricultural holding. The person can carry out all responsibilities directly, or delegate those related to daily work management to a manager (not a legal entity). Agricultural holdings include those in the subsector of food crop, horticulture, estate crop, livestock, fisheries, forestry, and agricultural services.*

https://pematangkab.bps.go.id

6. **Kelompok Umur Pengelola Usaha Pertanian Perorangan** adalah pengelompokkan umur pengelola usaha pertanian perorangan yang merujuk pada ST2013.

7. **Subsektor pertanian** merupakan bagian/anak sektor pertanian dalam kegiatan statistik pertanian, mencakup: 1. Subsektor tanaman pangan, 2. Subsektor tanaman hortikultura, 3. Subsektor tanaman perkebunan, 4. Subsektor peternakan, 5. Subsektor perikanan, 6. Subsektor kehutanan, dan 7. Subsektor jasa pertanian

8. **Jenis Usaha** adalah pengelompokkan jenis unit usaha pertanian yang meliputi Usaha Pertanian Perorangan (UTP), Perusahaan Pertanian Berbadan Hukum (UPB), dan Usaha Pertanian Lainnya (UTL).

9. **Rumah Tangga Usaha Pertanian (RTUP)** adalah rumah tangga yang memelihara/menguasai/melakukan kegiatan pertanian dengan tujuan sebagian atau seluruh hasilnya untuk dijual/ditukar, termasuk tanaman pangan yang hanya dikonsumsi sendiri.

10. **Jumlah Rumah Tangga Usaha Jasa Pertanian** adalah banyaknya rumah tangga yang melakukan kegiatan usaha atas dasar balas jasa atau kontrak/secara borongan, seperti: melayani usaha di bidang pertanian.

11. **Usaha Jasa Pertanian** adalah kegiatan usaha atas dasar balas jasa atau kontrak/secara Borongan

12. **Pelaku Usaha** adalah orang perseorangan atau badan usaha yang melakukan usaha dan/atau kegiatan pada bidang tertentu.

6. ***Age Group of Individual Agricultural Holders*** *is age grouping for individual agricultural holder which refers to ST2013.*

7. ***Agricultural subsector*** *is a part or branch of the agricultural sector in agricultural statistical activities, including: 1. Food crop subsector, 2. Horticultural crop subsector, 3. Estate crop subsector, 4. Livestock subsector, 5. Fishery subsector, 6. Forestry subsector, and 7. Agricultural services subsector.*

8. ***Type of holding*** *is the classification of types of agricultural holdings, including Individual Agricultural Holdings (UTP), Agricultural Corporations (UPB), and Other Agricultural Holdings (UTL).*

9. ***Agricultural households*** *is a household that raises/controls/engages in agricultural activities with the purpose of selling or exchanging part or all of its agricultural products, including food crops intended for personal consumption.*

10. ***Number of Agricultural Services Households*** *is the number of households carrying out business activities on a remuneration basis or contract/wholesale basis, such as: serving businesses in the agricultural sector.*

11. ***Agricultural Services*** *is a business activity on the basis of payment for services or contracts / on a piecework basis.*

12. ***Business Actors*** *are individuals or business entities conducting business and/or activities in certain fields.*

https://magetankab.bps.go.id

13. **Lahan Pertanian** mencakup lahan untuk tanaman semusim (berupa sawah ataupun bukan sawah/lahan kering), padang rumput sementara maupun permanen, lahan yang sementara belum ditanami menunggu penanaman, lahan untuk tanaman tahunan (hortikultura dan perkebunan), lahan yang digunakan untuk kandang ternak dan bangunan pertanian lainnya (lumbung, penggilingan, dsb), lahan untuk kegiatan kehutanan, dan lahan untuk kegiatan budi daya perikanan (tidak termasuk lahan budi daya perikanan di laut atau perairan umum).

*13. **Aricultural Land** includes land for temporary crops (wetland or dryland), temporary or permanent pastures, land temporarily fallow awaiting planting, land for permanent crops (horticulture and estate cops), land for livestock pens and other agricultural buildings (barns, mills, etc.), land for forestry activities, and land for aquaculture activities (excluding marine or inland water).*

14. **Klasifikasi Golongan Luas Lahan yang Dikuasai** merupakan pengelompokkan luas lahan yang merujuk pada ST2013. Luas lahan yang dikuasai pada tabel tersebut mencakup luas lahan pertanian, lahan lainnya (bukan lahan pertanian dan bukan tempat tinggal), dan lahan tempat tinggal yang berada dalam satu kewenangan, termasuk lahan milik sendiri dan/atau lahan yang berasal dari pihak lain, tidak termasuk lahan yang berada di pihak lain.

*14. **Group of Land Area Utilized** is a grouping of land areas that refers to ST2013. The area of land utilized in the table includes the area of agricultural land, other land (neither agricultural nor residential land), and residential land that is under one management, including selfowned land and/or land owned by other parties, excluding land area occupied by others.*

http://nagankab.bps.go.id

15. **Luas lahan yang dikuasai** mencakup luas lahan pertanian dan lahan lainnya (bukan lahan pertanian dan bukan tempat tinggal) yang berada dalam satu kewenangan, termasuk lahan milik sendiri dan/atau lahan yang berasal dari pihak lain, tidak termasuk lahan yang berada di pihak lain.

*15. **The area of land utilized** includes the area of agricultural land and other land (neither agricultural nor residential land) that is under one authority, including selfowned land and/or land owned by other parties, excluding land occupied by others.*

16. **Jumlah Usaha Pertanian Perorangan Pengguna Lahan Pertanian** merupakan banyaknya usaha pertanian perorangan (UTP) yang menggunakan lahan pertanian (tidak termasuk lahan budi daya di laut atau perairan umum). Lahan pertanian tersebut digunakan untuk mengusahakan tanaman semusim (tanaman pangan, hortikultura, dan

*16. **Number of Individual Agricultural Holdings Utilizing Agricultural Land** is the number of individual agricultural holding utilize agricultural land (excluding marine or inland water). The agricultural land is used to cultivate seasonal crops (food crops, horticultural and estate crops) or annual crops (horticultural and estate crops), cultivate or raise livestock, cultivate*

perkebunan), tanaman hortikultura dan perkebunan tahunan, mengusahakan atau memelihara ternak, mengusahakan tanaman kehutanan, melakukan kegiatan usaha budi daya ikan (termasuk udang, rumput laut, dll) menggunakan wadah budi daya yaitu tambak, kolam, minapadi/sawah, akuarium, dan lainnya.

forestry crops, carry out aquaculture activities (including shrimp, seaweed, etc.) using containers cultivation such as brackish water ponds, ponds, mina padi/ rice fields, aquariums, and others.

17. **Jumlah Usaha Pertanian Perorangan Gurem** merupakan banyaknya usaha pertanian perorangan (UTP) yang menguasai lahan pertanian (tidak termasuk lahan budi daya di laut atau perairan umum) kurang dari setengah hektare dan tidak termasuk lahan lainnya (bukan lahan pertanian dan bukan lahan tempat tinggal). Lahan pertanian tersebut digunakan untuk mengusahakan tanaman semusim (tanaman pangan, hortikultura, dan perkebunan), tanaman hortikultura dan perkebunan tahunan, mengusahakan atau memelihara ternak, mengusahakan tanaman kehutanan, melakukan kegiatan usaha budi daya ikan (termasuk udang, rumput laut, dll) menggunakan wadah budi daya yaitu tambak, kolam, minapadi/sawah, akuarium, dan lainnya.

17. ***Number of "Gurem" Individual Agricultural Holdings*** *is the number of individual agricultural holding utilize agricultural land (excluding marine or inland water) less than half a hectare, excluding other land (neither agricultural nor residential land). The agricultural land is used to cultivate seasonal crops (food crops, horticultue and estate crops) or annual crops (horticulture and estate crops), cultivate or raise livestock, cultivate forestry crops, carry out aquaculture activities (including shrimp, seaweed, etc.) using containers cultivation such as brackish water ponds, ponds, mina padi/ rice fields, aquariums, and others.*

https://magetankab.bps.go.id

18. **Jumlah Petani Pengguna Lahan Pertanian** merupakan banyaknya orang dan/atau beserta keluarganya yang menggunakan lahan pertanian (tidak termasuk lahan budi daya di laut atau perairan umum). Lahan pertanian tersebut untuk mengusahakan tanaman semusim (tanaman pangan, hortikultura, dan perkebunan), tanaman hortikultura dan perkebunan tahunan, mengusahakan atau memelihara ternak dengan tujuan utama pemeliharaan ternak diantaranya (pengembangbiakan, penggemukan, pembibitan, pembesaran ternak betina (rearing), atau produksi telur/susu/ madu/kokon/liur).

18. ***Number of Farmers Utilizing Agricultural Land*** *is the number of person and/or their families utilizing agricultural land (excluding marine or inland water). The agricultural land is used to cultivate seasonal crops (food crops, horticultural and estate crops) or annual crops (horticultural and estate crops), cultivate or raise livestock with the main aim including (breeding, fattening, rearing, or producing eggs/milk/honey/cocoons/ saliva).*

19. **Petani sesuai Permentan Nomor 4 Tahun 2019** merupakan warga negara Indonesia perseorangan dan/atau beserta keluarganya yang melakukan usaha tani di bidang tanaman pangan, hortikultura, perkebunan, dan/atau peternakan.

*19. **Farmer according to Ministerial Regulation of Ministry of Agriculture Number 4 of 2019** are Indonesia citizen and/or their family who cultivated agriculture in food crops, horticultural crops, estate crops, and/or livestock.*

20. **Jumlah Petani Gurem** merupakan banyaknya orang seorang dan/atau beserta keluarganya yang menguasai lahan pertanian (tidak termasuk lahan budi daya di laut atau perairan umum) kurang dari setengah hektare dan tidak termasuk lahan lainnya (bukan lahan pertanian dan bukan lahan tempat tinggal). Lahan pertanian tersebut untuk mengusahakan tanaman semusim (tanaman pangan, hortikultura, dan perkebunan), tanaman hortikultura dan perkebunan tahunan, mengusahakan atau memelihara ternak dengan tujuan utama pemeliharaan ternak diantaranya (pengembangbiakan, penggemukan, pembibitan, pembesaran ternak betina (rearing), atau produksi telur/susu/madu/kokon/liur).

*20. **Number of "Gurem" Farmers** is the number of person and/or their families utilize agricultural land (excluding marine or inland water) less than half a hectare, excluding other land (neither agricultural nor residential land). The agricultural land is used to cultivate seasonal crops (food crops, horticulture and estate crops) or annual crops (horticulture and estate crops), cultivate or raise livestock with the main aim including (breeding, fattening, rearing, or producing eggs/milk/honey/cocoons/ saliva).*

21. **Jumlah Petani Tanaman Pangan Pengguna Lahan Pertanian** merupakan orang seorang dan/atau beserta keluarganya yang menggunakan lahan pertanian (tidak termasuk lahan budi daya di laut atau perairan umum). Lahan pertanian tersebut digunakan untuk mengusahakan tanaman semusim (tanaman pangan, hortikultura, dan perkebunan) dengan kode komoditas padi atau palawija kecuali jagung manis.

*21. **Number of Food Crops Farmers Utilizing Agricultural Land** is the number of person and/or their families utilize agricultural land (excluding marine or inland water). The agricultural land is used to cultivate seasonal crops (food crops, horticulture, and estate crops) including commodity such as paddy or secondary crop except sweet corn.*

22. **Jumlah Petani Hortikultura Pengguna Lahan Pertanian** merupakan orang seorang dan/atau beserta keluarganya yang menggunakan lahan pertanian (tidak termasuk lahan budi daya di laut atau perairan umum). Lahan pertanian tersebut digunakan untuk

*22. **Number of Horticultural Farmers Utilizing Agricultural Land** is the number of person and/or their families utilize agricultural land (excluding marine or inland water). The agricultural land is used to cultivate seasonal crops (food crops, horticulture, and estate crops) including commodity*

https://magetankab.bps.go.id

mengusahakan tanaman semusim (tanaman pangan, hortikultura, dan perkebunan) dengan kode komoditas tanaman buah buahan semusim, atau tanaman sayuran semusim, tanaman obat semusim kecuali kumis kucing, tanaman hias semusim, jagung manis atau mengusahakan tanaman hortikultura dan perkebunan tahunan dengan kode komoditas tanaman buah buahan tahunan, tanaman sayuran tahunan, tanaman obat tahunan, tanaman hias tahunan, kecuali komoditas kelor.

with code for seasonal fruit plants, or seasonal vegetable plants, seasonal medicinal plants excluding kumis kucing, seasonal ornamental plants, sweet corn, or with commodity code for annual fruit plants, annual vegetable plants, annual medicinal plants, or annual ornamental plants excluding kelor.

23. **Jumlah Pekebun Pengguna Lahan Pertanian** merupakan orang seorang dan/atau beserta keluarganya yang menggunakan lahan pertanian (tidak termasuk lahan budi daya di laut atau perairan umum). Lahan pertanian tersebut digunakan untuk mengusahakan tanaman semusim (tanaman pangan, hortikultura, dan perkebunan) dengan kode komoditas tanaman perkebunan semusim atau komoditas kumis kucing atau mengusahakan tanaman hortikultura dan perkebunan tahunan dengan kode komoditas tanaman perkebunan tahunan atau kelor.

*23. **Number of Estate Crops Farmers Utilizing Agricultural Land** is the number of person and/or their families utilize agricultural land (excluding marine or inland water). The agricultural land is used to cultivate seasonal crops (food crops, horticulture, and estate crops) with the commodity code for seasonal estate crops or kumis kucing or annual estate crops with the commodity code for annual estate crops commodity or kelor.*

https://magetankab.bps.go.id

24. **Jumlah Peternak Pengguna Lahan Pertanian** merupakan orang seorang dan/atau beserta keluarganya yang menggunakan lahan pertanian (tidak termasuk lahan budi daya di laut atau perairan umum). Lahan pertanian tersebut digunakan untuk mengusahakan atau memelihara ternak dengan tujuan utama pemeliharaan ternak diantaranya (pengembangbiakkan, penggemukan, pembibitan, pembesaran ternak betina (rearing), atau produksi telur/susu/ madu/kokon/liur).

*24. **Number of Livestock Farmers Utilizing Agricultural Land** is the number of person and/or their families utilize agricultural land (excluding marine or inland water). The agricultural land is used to cultivate or raise livestock with the main aim including (breeding, fattening, rearing, or producing eggs/milk/honey/cocoons/ saliva).*

25. **Jumlah Pengelola Usaha Budi Daya Ikan Pengguna Lahan Pertanian** merupakan orang seorang dan/atau beserta keluarganya yang menggunakan lahan pertanian (tidak termasuk lahan budi daya di laut atau perairan umum). Lahan pertanian tersebut digunakan untuk melakukan kegiatan usaha budi daya ikan (termasuk udang, rumput laut, dll) menggunakan wadah budi daya yaitu tambak, kolam, minapadi/sawah, akuarium, dan lainnya.

*25. **Number of Aquaculture Holders Utilizing Agricultural Land** is the number of person and/or their families utilize agricultural land (excluding marine or inland water). The agricultural land is used to carry out aquaculture activities (including shrimp, seaweed, etc.) using containers cultivation such as brackish water ponds, ponds, mina padi/rice fields, aquariums, and others.*

26. **Jumlah Pengelola Usaha Kehutanan Pengguna Lahan Pertanian** merupakan orang seorang dan/atau beserta keluarganya yang menggunakan lahan pertanian (tidak termasuk lahan budi daya di laut atau perairan umum). Lahan pertanian tersebut digunakan untuk mengusahakan tanaman kehutanan dan/atau melakukan usaha penangkaran tumbuhan/satwa liar.

*26. **Number of Forest Farmers Utilizing Agricultural Land** is the number of person and/or their families utilize agricultural land (excluding marine or inland water). The agricultural land is used to cultivate forestry plants and/or to carry out wild plant/animal breeding activities.*

27. **Jumlah Petani Gurem Tanaman Pangan** merupakan banyaknya orang seorang dan/atau beserta keluarganya yang menguasai lahan pertanian (tidak termasuk lahan budi daya di laut atau perairan umum) kurang dari setengah hektare dan tidak termasuk lahan lainnya (bukan lahan pertanian dan bukan lahan tempat tinggal). Lahan pertanian tersebut digunakan untuk mengusahakan tanaman semusim (tanaman pangan, hortikultura, dan perkebunan) dengan kode komoditas padi atau palawija kecuali jagung manis.

*27. **Number of Gurem Food Crops Farmers** is the number of person and/or their families utilize agricultural land (excluding marine or inland water) less than half a hectare, excluding other land (neither agricultural nor residential land). The agricultural land is used to cultivate seasonal crops (food crops, horticulture, and estate crops) including commodity such as paddy or secondary crop except sweet corn.*

28. **Jumlah Petani Gurem Hortikultura** merupakan banyaknya orang seorang dan/atau beserta keluarganya yang menguasai lahan pertanian (tidak termasuk lahan budi daya di laut atau perairan umum) kurang dari setengah hektare dan tidak termasuk lahan lainnya (bukan lahan pertanian dan

*28. **Number of Gurem Horticultural Farmers** is the number of person and/or their families utilize agricultural land (excluding marine or inland water) less than half a hectare, excluding other land (neither agricultural nor residential land). The agricultural land is used to cultivate seasonal crops (food crops, horticulture, and estate*

https://magetankab.bps.go.id

bukan lahan tempat tinggal). Lahan pertanian tersebut digunakan untuk mengusahakan tanaman semusim (tanaman pangan, hortikultura, dan perkebunan) dengan kode komoditas tanaman buah buahan semusim, atau tanaman sayuran semusim, tanaman obat semusim kecuali kumis kucing, tanaman hias semusim, jagung manis atau mengusahakan tanaman hortikultura dan perkebunan tahunan dengan kode komoditas tanaman buah buahan tahunan, tanaman sayuran tahunan, tanaman obat tahunan, tanaman hias tahunan, kecuali komoditas kelor.

crops) including commodity with code for seasonal fruit plants, or seasonal vegetable plants, seasonal medicinal plants excluding kumis kucing, seasonal ornamental plants, sweet corn, or with commodity code for annual fruit plants, annual vegetable plants, annual medicinal plants, or annual ornamental plants excluding kelor.

29. **Jumlah Pekebun Gurem** merupakan banyaknya orang seorang dan/atau beserta keluarganya yang menguasai lahan pertanian (tidak termasuk lahan budi daya di laut atau perairan umum) kurang dari setengah hektare dan tidak termasuk lahan lainnya (bukan lahan pertanian dan bukan lahan tempat tinggal). Lahan pertanian tersebut digunakan untuk mengusahakan tanaman semusim (tanaman pangan, hortikultura, dan perkebunan) dengan kode komoditas tanaman perkebunan semusim atau komoditas kumis kucing atau mengusahakan tanaman hortikultura dan perkebunan tahunan dengan kode komoditas tanaman perkebunan tahunan atau kelor.

*29. **Number of Gurem Estate Crops Farmers** is the number of person and/or their families utilize agricultural land (excluding marine or inland water) less than half a hectare, excluding other land (neither agricultural nor residential land). The agricultural land is used to cultivate seasonal crops (food crops, horticulture, and estate crops) with the commodity code for seasonal estate crop or kumis kucing or annual estate crop with the commodity code for annual estate crops commodity or kelor.*

30. **Jumlah Peternak Gurem** merupakan banyaknya orang seorang dan/atau beserta keluarganya yang menguasai lahan pertanian (tidak termasuk lahan budi daya di laut atau perairan umum) kurang dari setengah hektare dan tidak termasuk lahan lainnya (bukan lahan pertanian dan bukan lahan tempat tinggal). Lahan pertanian tersebut digunakan untuk mengusahakan atau memelihara ternak dengan tujuan

*30. **Number of Gurem Livestock Farmers** is the number of person and/or their families utilize agricultural land (excluding marine or inland water) less than half a hectare, excluding other land (neither agricultural nor residential land). The agricultural land is used to cultivate or raise livestock with the main aim including (breeding, fattening, rearing, or producing eggs/milk/ honey/cocoons/ saliva).*

https://magetankab.bps.go.id

utama pemeliharaan ternak diantaranya (pengembangbiakkan, penggemukan, pembibitan, pembesaran ternak betina (rearing), atau produksi telur/susu/madu/kokon/liur).

31. **Jumlah Pengelola Usaha Budi Daya Ikan Gurem** merupakan banyaknya orang seorang dan/atau beserta keluarganya yang menguasai lahan pertanian (tidak termasuk lahan budi daya di laut atau perairan umum) kurang dari setengah hektare dan tidak termasuk lahan lainnya (bukan lahan pertanian dan bukan lahan tempat tinggal). Lahan pertanian tersebut digunakan untuk melakukan kegiatan usaha budi daya ikan (termasuk udang, rumput laut, dll) menggunakan wadah budi daya yaitu tambak, kolam, minapadi/sawah, akuarium, dan lainnya.

*31. **Number of Gurem Aquaculture Holders** is the number of person and/or their families utilize agricultural land (excluding marine or inland water) less than half a hectare, excluding other land (neither agricultural nor residential land). The agricultural land is used to carry out aquaculture activities (including shrimp, seaweed, etc.) using containers cultivation such as brackish water ponds, ponds, rice-cum-fish/rice fields, aquariums, and others.*

32. **Jumlah Petani Gurem Kehutanan** merupakan banyaknya orang seorang dan/atau beserta keluarganya yang menguasai lahan pertanian (tidak termasuk lahan budi daya di laut atau perairan umum) kurang dari setengah hetare dan tidak termasuk lahan lainnya (bukan lahan pertanian dan bukan lahan tempat tinggal). Lahan pertanian tersebut digunakan untuk mengusahakan tanaman kehutanan dan/atau melakukan usaha penangkaran tumbuhan/satwa liar.

*32. **Number of Gurem Forestry Farmers** is the number of person and/or their families utilize agricultural land (excluding marine or inland water) less than half a hectare, excluding other land (neither agricultural nor residential land). The agricultural land is used to cultivate forestry plants and/or to carry out wild plant/animal breeding activities.*

33. **Jumlah Rumah Tangga Usaha Tanaman Pangan** adalah banyaknya rumah tangga yang melakukan kegiatan pertanian yang menghasilkan produk tanaman pangan (padi dan palawija), termasuk usaha pembibitan tanaman pangan dan bukan sebagai buruh tani atau pekerja keluarga.

*33. **Number of Food Crop Cultivation Households** is the number of households carrying out agricultural activities that produce food crop products (paddy and secondary food crops), including food crop nurseries, and not as farm laborers or family workers.*

34. **Jumlah Rumah Tangga Usaha Hortikultura** adalah banyaknya rumah

*34. **Number of Horticultural Cultivation Households** is the number of households*

https://lmagetankab.bps.go.id

tangga yang melakukan kegiatan usaha hortikultura yang menghasilkan produk tanaman sayuran, tanaman buahbuahan, tanaman hias, dan tanaman obat dengan tujuan sebagian atau seluruh hasilnya dijual/ditukar atas risiko usaha.

carrying out horticultural cultivation activities that produce vegetables, fruit plants, ornamental plants, and medicinal plants, with the purpose of selling/ exchanging some or all of the results at business risk.

35. **Jumlah Rumah Tangga Usaha Perkebunan** adalah banyaknya rumah tangga yang melakukan kegiatan budi daya tanaman perkebunan, termasuk pembibitan tanaman perkebunan, dengan tujuan sebagian atau seluruh hasilnya untuk dijual/ditukar atas risiko usaha.

*35. **Number of Estate Crop Cultivation Households** is the number of households carrying out estate crop cultivation activities, including estate crop nurseries, with the purpose of selling/exchanging some or all of the results at the business risk.*

36. **Jumlah Rumah Tangga Usaha Peternakan** adalah banyaknya rumah tangga yang melakukan kegiatan pemeliharaan ternak (meliputi penggemukan/pembibitan/ pengembangbiakan/pemacekan) yang menghasilkan produk peternakan dengan tujuan sebagian atau seluruh hasilnya dijual/ditukar atas risiko usaha.

*36. **Number of Livestock Households** is the number of households carrying out livestock activities (including rearing/ breeding/raising/pacification)thatproduce livestock products, with the purpose of selling/exchanging some or all of the results at the business risk.*

37. **Jumlah Rumah Tangga Usaha Perikanan** adalah banyaknya rumah tangga yang mengusahakan kegiatan di subsektor perikanan. Satu rumah tangga dapat mengusahakan lebih dari satu subsektor. yang melakukan kegiatan budi daya ikan dan/atau penangkapan ikan dengan tujuan sebagian atau seluruh hasilnya dijual/ditukar atas risiko usaha.

*37. **Number of Fishery Households** is the number of households carrying out activities in the fisheries subsector. One household can work on more than one subsector that carry out aquaculture and/or capture fishery activities with the purpose of selling/exchanging some or all of the results at business risk.*

38. **Jumlah Rumah Tangga Usaha Budi Daya Ikan** adalah banyaknya rumah tangga yang melakukan kegiatan pemeliharaan, pembesaran dan/atau pembiakan (pembenihan) ikan dengan menggunakan lahan, perairan dan fasilitas buatan serta memanen hasilnya dengan tujuan sebagian atau seluruhnya untuk dijual/ditukar atas risiko usaha.

*38. **Number of Aquaculture Households** is the number of households carrying out fish raising, growing, and/or breeding activities utilizing the land, waters and made facilities as well as harvesting the results with the purpose of selling/exchanging some or all of the results at the business risk.*

https://magetankab.bps.go.id

39. **Jumlah Rumah Tangga Usaha Penangkapan Ikan** adalah banyaknya rumah tangga yang melakukan kegiatan penangkapan ikan di laut maupun di perairan darat dengan tujuan sebagian atau seluruhnya untuk dijual/ditukar atas risiko usaha.

*39. **Number of Capture Fishery Households** is the number of households carrying out fishing activities in marine or inland waters, with the purpose of selling/exchanging some or all of them at business risk.*

40. **Jumlah Rumah Tangga Usaha Kehutanan** merupakan banyaknya rumah tangga yang melakukan kegiatan budi daya/pembibitan tanaman kehutanan, penangkaran tumbuhan/satwa liar, serta pemungutan hasil hutan dan/atau perburuan dan panangkapan satwa liar dengan tujuan sebagian atau seluruhnya untuk dijual/ditukar atas risiko usaha.

*40. **Number of Forestry Households** is the number of households carrying out forestry plant cultivation/nursery activities, breeding wild plants/animals, as well as collecting forest products and/or hunting and capturing wild animals with the purpose of selling/exchanging some or all of the results at the business risk.*

41. **Usaha Pertanian Perorangan (UTP)** adalah banyaknya unit usaha pertanian yang dikelola oleh satu orang yang memiliki tanggung jawab teknis, yuridis, dan ekonomis untuk unit pertanian tersebut. Orang tersebut dapat melakukan semua tanggung jawab secara langsung, atau mendelegasikan yang terkait dengan pengelolaan kerja sehari–hari kepada seorang manajer (tidak berbadan hukum). Usaha pertanian mencakup usaha di subsektor tanaman pangan, hortikultura, perkebunan, peternakan, perikanan, kehutanan, dan jasa pertanian.

*41. **Individual Agricultural Holdings** represents the number of agricultural holdings managed by one person who has technical, juridical, and economic responsibility for the agricultural holding. This person may perform all responsibilities directly or delegate those related to day–to–day management to a manager (without a legal entity). Agricultural holding include activities in the food crop, horticultural crop, estate crop, livestock, fishery, forestry subsectors, and agricultural services subsectors.*

42. **Jumlah Pengelola Usaha Pertanian Perorangan Tanaman Pangan** adalah banyaknya orang yang mengelola sekaligus memiliki tanggung jawab teknis, yuridis, dan ekonomis pada unit usaha pertanian perorangan tanaman pangan (selain unit usaha pertanian berbadan hukum dan usaha pertanian lain).

*42. **The Number of Food Crop Individual Agricultural Holders** is the number of individuals managing and having technical, juridical, and economic responsibility for food crop individual agricultural holding (other than agricultural corporation and other agricultural holding).*

43. **Jumlah Pengelola Usaha Pertanian Perorangan Hortikultura** adalah

*43. **The Number of Horticultural Individual Agricultural Holders** is the number of*

https://nasionalkab.bps.go.id

banyaknya orang yang mengelola sekaligus memiliki tanggung jawab teknis, yuridis, dan ekonomis pada unit usaha pertanian perorangan hortikultura (selain unit usaha pertanian berbadan hukum dan usaha pertanian lain).

individuals managing and having technical, juridical, and economic responsibility for horticultural individual agricultural holding (other than agricultural corporation and other agricultural holding).

44. **Jumlah Pengelola Usaha Pertanian Perorangan Perkebunan** adalah banyaknya orang yang mengelola sekaligus memiliki tanggung jawab teknis, yuridis, dan ekonomis pada unit usaha pertanian perorangan perkebunan (selain unit usaha pertanian berbadan hukum dan usaha pertanian lain).

*44. **Number of Estate Crop Individual Agricultural Holders** is the number of individuals managing and having technical, juridical, and economic responsibility for estate crop individual agricultural holding (other than agricultural corporation and other agricultural holding).*

45. **Jumlah Pengelola Usaha Pertanian Perorangan Peternakan** adalah banyaknya orang yang mengelola sekaligus memiliki tanggung jawab teknis, yuridis, dan ekonomis pada unit usaha pertanian perorangan peternakan (selain unit usaha pertanian berbadan hukum dan usaha pertanian lain).

*45. **Number of Livestock Individual Agricultural Holders** is the number of individuals managing and having technical, juridical, and economic responsibility for livestock individual agricultural holding (other than agricultural corporation and other agricultural holding).*

46. **Jumlah Pengelola Usaha Pertanian Perorangan Perikanan** adalah banyaknya orang yang mengelola sekaligus memiliki tanggung jawab teknis, yuridis, dan ekonomis pada unit usaha pertanian perorangan perikanan (selain unit usaha pertanian berbadan hukum dan usaha pertanian lain).

*46. **Number of Fishery Individual Agricultural Holders** is the number of individuals managing and having technical, juridical, and economic responsibility for fishery individual agricultural holding (other than agricultural corporation and other agricultural holding).*

47. **Jumlah Pengelola Usaha Pertanian Perorangan Kehutanan** adalah banyaknya orang yang mengelola sekaligus memiliki tanggung jawab teknis, yuridis, dan ekonomis pada unit usaha pertanian perorangan kehutanan (selain unit usaha pertanian berbadan hukum dan usaha pertanian lain).

*47. **Number of Forestry Individual Agricultural Holders** is the number of individuals managing and having technical, juridical, and economic responsibility for forestry individual agricultural holding (other than agricultural corporation and other agricultural holding).*

48. **Jumlah Pengelola Usaha Pertanian Perorangan Jasa Pertanian** adalah banyaknya orang yang mengelola

*48. **Number of Agricultural Services Individual Agricultural Holders** is the number of individuals managing and*

https://magetankab.bps.go.id

sekaligus memiliki tanggung jawab teknis, yuridis, dan ekonomis pada unit usaha pertanian perorangan jasa pertanian (selain unit usaha pertanian berbadan hukum dan usaha pertanian lain).

having technical, juridical, and economic responsibility for agricultural services individual agricultural holding (other than agricultural corporation and other agricultural holding).

49. **Jumlah Usaha Pertanian Perorangan Tanaman Pangan** adalah banyaknya unit usaha perorangan yang melakukan kegiatan pertanian yang menghasilkan produk tanaman pangan (padi dan palawija), termasuk usaha pembibitan tanaman pangan dan bukan sebagai buruh tani atau pekerja keluarga.

49. ***Number of Food Crop Individual Agricultural Holdings*** *is the number of individual holdings carrying out agricultural activities that produce food crop products (paddy and secondary crops), including food crop nurseries, and not as farm laborers or family workers.*

50. **Jumlah Usaha Pertanian Perorangan Hortikultura** adalah banyaknya unit usaha perorangan yang melakukan kegiatan usaha hortikultura yang menghasilkan produk tanaman sayuran, tanaman buah–buahan, tanaman hias, dan tanaman obat dengan tujuan sebagian atau seluruh hasilnya dijual/ ditukar atas risiko usaha.

50. ***Number of Horticultural Individual Agricultural Holdings*** *is the number of individual holdings carrying out horticultural cultivation activities that produce vegetables, fruit plants, ornamental plants, and medicinal plants, with the purpose of selling/exchanging some or all of the results at business risk.*

51. **Jumlah Usaha Pertanian Perorangan Perkebunan** adalah banyaknya unit usaha perorangan yang melakukan kegiatan budi daya tanaman perkebunan, termasuk pembibitan tanaman perkebunan, dengan tujuan sebagian atau seluruh hasilnya untuk dijual/ ditukar atas risiko usaha.

51. ***Number of Estate Crop Individual Agricultural Holdings*** *is the number of individual holdings carrying out estate crop cultivation activities, including estate crop nurseries, with the purpose of selling/ exchanging some or all of the results at the business risk.*

52. **Jumlah Usaha Pertanian Perorangan Peternakan** adalah banyaknya unit usaha perorangan yang melakukan kegiatan pemeliharaan ternak (meliputi pengembangbiakan/penggemukan/ pembibitan/rearing/produksi telur, susu, madu, kokon, dan liur) yang menghasilkan produk peternakan dengan tujuan sebagian atau seluruh hasilnya dijual/ditukar atas risiko usaha.

52. ***Number of Livestock Individual Agricultural Holdings*** *is the number of individual holdings carrying out livestock activities (including rearing/breeding/ raising/pacification) that produce livestock products, with the purpose of selling/ exchanging some or all of the results at the business risk.*

https://magetankab.bps.go.id

53. **Jumlah Usaha Pertanian Perorangan Perikanan** adalah banyaknya unit usaha perorangan yang melakukan kegiatan budi daya ikan dan/atau penangkapan ikan di laut maupun di perairan darat dengan tujuan sebagian atau seluruhnya untuk dijual/ditukar atas risiko usaha.

*53. **Number of Fishery Individual Agricultural Holdings** is the number of individual holdings carrying out aquaculture and/or fishing activities at sea or inland waters with the purpose of selling/exchanging some or all of the results at the business risk.*

54. **Jumlah Usaha Pertanian Perorangan Kehutanan** adalah banyaknya unit usaha perorangan yang melakukan kegiatan budi daya/pembibitan tanaman kehutanan, penangkaran tumbuhan/ satwa liar, serta pemungutan hasil hutan dan/atau perburuan dan panangkapan satwa liar dengan tujuan sebagian atau seluruhnya untuk dijual/ ditukar atas risiko usaha.

*54. **Number of Forestry Individual Agricultural Holdings** is the number of individual holdings carrying out forestry plant cultivation/nursery activities, breeding wild plants/animals, as well as collecting forest products and/or hunting and capturing wild animals with the purpose of selling/exchanging some or all of the results at the business risk.*

55. **Jumlah Usaha Pertanian Perorangan Jasa Pertanian** adalah banyaknya unit usaha perorangan yang melakukan kegiatan usaha atas dasar balas jasa atau kontrak/secara borongan, seperti: melayani usaha di bidang pertanian.

*55. **Number of Agricultural Services Individual Agricultural Holdings** is the number of individual holdings carrying out business activities on a remuneration basis or contract/wholesale basis, such as: serving businesses in the agricultural sector.*

https://magetankab.bps.go.id

Tabel 3.1
Table

Jumlah Rumah Tangga Usaha Pertanian Menurut Kecamatan di Kabupaten Magetan dan Kelompok Umur Kepala Rumah Tangga (rumah tangga), 2023
Number of Agricultural Households by District in Magetan Regency and Age Group of Households Heads (households), 2023

Kecamatan *District*	Kelompok Umur *Age Group*							Jumlah *Total*
	<15	15–24	25–34	35–44	45–54	55–64	65+	
(1)	(2)	(3)	(4)	(5)	(6)	(7)	(8)	(9)
Poncol	–	14	332	1.289	1.923	1.740	1.427	6.725
Parang	–	13	372	1.505	2.549	2.485	2.517	9.441
Lembeyan	–	14	395	1.588	2.633	2.386	2.333	9.349
Takeran	–	11	235	1.039	1.687	1.779	1.952	6.703
Nguntoronadi	–	2	111	582	1.011	946	881	3.533
Kawedanan	–	18	246	1.056	1.931	1.961	2.301	7.513
Magetan	–	–	40	205	421	556	597	1.819
Ngariboyo	–	8	257	1.164	1.920	1.898	2.063	7.310
Plaosan	–	16	440	1.746	2.583	2.628	1.978	9.391
Sidorejo	–	4	171	697	1.289	1.512	1.285	4.958
Panekan	–	21	497	1.811	2.712	3.183	3.296	11.520
Sukomoro	–	8	194	847	599	1.835	2.230	6.713
Bendo	–	8	187	1.104	2.152	2.211	2.423	8.085
Maospati	–	11	176	664	1.267	1.449	1.441	5.008
Karangrejo	–	4	102	450	810	924	889	3.179
Karas	–	12	288	1.074	1.564	1.681	1.792	6.411
Barat	–	–	99	549	988	1.238	1.121	3.995
Kartoharjo	–	2	73	437	927	1.406	1.169	4.014
Kabupaten Magetan	**–**	**166**	**4.215**	**17.807**	**29.966**	**31.818**	**31.695**	**115.667**

https://magetankab.bps.go.id

Tabel 3.2
Table

Jumlah Rumah Tangga Usaha Pertanian Menurut Kecamatan di Kabupaten Magetan dan Kelompok Umur Kepala Rumah Tangga Berjenis Kelamin Laki–Laki (rumah tangga), 2023
Number of Agricultural Households by District in Magetan Regency and Age Group of Male Head of Households (households), 2023

Kecamatan *District*	Kelompok Umur *Age Group*							Jumlah *Total*
	<15	15–24	25–34	35–44	45–54	55–64	65+	
(1)	(2)	(3)	(4)	(5)	(6)	(7)	(8)	(9)
Poncol	–	14	324	1.255	1.800	1.579	1.202	6.174
Parang	–	10	358	1.430	2.340	2.142	1.918	8.198
Lembeyan	–	10	374	1.510	2.437	2.072	1.818	8.221
Takeran	–	8	215	988	1.529	1.478	1.445	5.663
Nguntoronadi	–	2	109	559	929	830	735	3.164
Kawedanan	–	16	235	972	1.706	1.633	1.678	6.240
Magetan	–	–	39	199	406	512	511	1.667
Ngariboyo	–	8	246	1.111	1.732	1.614	1.536	6.247
Plaosan	–	13	431	1.683	2.402	2.373	1.699	8.601
Sidorejo	–	3	166	674	1.200	1.370	1.104	4.517
Panekan	–	18	486	1.746	2.485	2.758	2.584	10.077
Sukomoro	–	6	187	802	1.416	1.503	1.582	5.496
Bendo	–	4	177	1.033	1.917	1.777	1.748	6.656
Maospati	–	9	169	629	1.147	1.191	1.063	4.208
Karangrejo	–	3	93	422	725	753	677	2.673
Karas	–	10	266	996	1.374	1.362	1.248	5.256
Barat	–	–	93	526	913	1.033	869	3.434
Kartoharjo	–	2	70	418	854	1.204	968	3.516
Kabupaten Magetan	**–**	**136**	**4.038**	**16.953**	**27.312**	**27.184**	**24.385**	**100.008**

https://magetankab.bps.go.id

Tabel 3.3
Table

Jumlah Rumah Tangga Usaha Pertanian Menurut Kecamatan di Kabupaten Magetan dan Kelompok Umur Kepala Rumah Tangga Berjenis Kelamin Perempuan (rumah tangga), 2023
Number of Agricultural Households by District in Magetan Regency and Age Group of Female Head of Households (households), 2023

Kecamatan *District*	Kelompok Umur *Age Group*							Jumlah *Total*
	<15	15–24	25–34	35–44	45–54	55–64	65+	
(1)	(2)	(3)	(4)	(5)	(6)	(7)	(8)	(9)
Poncol	–	–	8	34	123	161	225	551
Parang	–	3	14	75	209	343	599	1.243
Lembeyan	–	4	21	78	196	314	515	1.128
Takeran	–	3	20	51	158	301	507	1.040
Nguntoronadi	–	–	2	23	82	116	146	369
Kawedanan	–	2	11	84	225	328	623	1.273
Magetan	–	–	1	6	15	44	86	152
Ngariboyo	–	–	11	53	188	284	527	1.063
Plaosan	–	3	9	63	181	255	279	790
Sidorejo	–	1	5	23	89	142	181	441
Panekan	–	3	11	65	227	425	712	1.443
Sukomoro	–	2	7	45	183	332	648	1.217
Bendo	–	4	10	71	235	434	675	1.429
Maospati	–	2	7	35	120	258	378	800
Karangrejo	–	1	9	28	85	171	212	506
Karas	–	2	22	78	190	319	544	1.155
Barat	–	–	6	23	75	205	252	561
Kartoharjo	–	–	3	19	73	202	201	498
Kabupaten Magetan	**–**	**30**	**177**	**854**	**2.654**	**4.634**	**7.310**	**15.659**

https://magetankab.bps.go.id

Tabel 3.4
Table

Jumlah Anggota Rumah Tangga Usaha Pertanian Menurut Kecamatan di Kabupaten Magetan dan Jenis Kelamin Anggota Rumah Tangga (rumah tangga), 2023
Number of Agricultural Household Members by District in Magetan Regency and Sex of Household Members (households), 2023

Kecamatan *District*	Laki-laki *Male*		Perempuan *Female*	
	Absolut *Absolute*	Rata-rata per Rumah Tangga Pertanian *Average Agricultural Household*	Absolut *Absolute*	Rata-rata per Rumah Tangga Pertanian *Average Agricultural Household*
(1)	(2)	(3)	(4)	(5)
Poncol	13.217	1,97	13.372	1,99
Parang	16.794	1,78	17.247	1,83
Lembeyan	16.907	1,81	17.226	1,84
Takeran	10.685	1,59	10.830	1,62
Nguntoronadi	6.225	1,76	6.268	1,77
Kawedanan	12.271	1,63	12.819	1,71
Magetan	3.297	1,81	3.099	1,70
Ngariboyo	13.148	1,80	13.470	1,84
Plaosan	18.085	1,93	17.792	1,89
Sidorejo	9.706	1,96	9.533	1,92
Panekan	19.134	1,66	19.258	1,67
Sukomoro	10.305	1,54	10.894	1,62
Bendo	11.837	1,46	12.580	1,56
Maospati	6.729	1,34	6.796	1,36
Karangrejo	4.921	1,55	4.969	1,56
Karas	9.368	1,46	9.724	1,52
Barat	6.496	1,63	6.579	1,65
Kartoharjo	6.446	1,61	6.422	1,60
Kabupaten Magetan	**195.571**	**1,69**	**198.878**	**1,72**

https://magetankab.bps.go.id

Lanjutan Tabel/*Continued Table 3.4*

Kecamatan *District*	Jumlah *Total*	
	Absolut *Absolute*	Rata-rata per Rumah Tangga Pertanian *Average Agricultural Household*
(1)	(6)	(7)
Poncol	26.589	3,95
Parang	34.041	3,61
Lembeyan	34.133	3,65
Takeran	21.515	3,21
Nguntoronadi	12.493	3,54
Kawedanan	25.090	3,34
Magetan	6.396	3,52
Ngariboyo	26.618	3,64
Plaosan	35.877	3,82
Sidorejo	19.239	3,88
Panekan	38.392	3,33
Sukomoro	21.199	3,16
Bendo	24.417	3,02
Maospati	13.525	2,70
Karangrejo	9.890	3,11
Karas	19.092	2,98
Barat	13.075	3,27
Kartoharjo	12.868	3,21
Kabupaten Magetan	**394.449**	**3,41**

https://magetankab.bps.go.id

Tabel 3.5
Table

Jumlah Rumah Tangga Usaha Pertanian Menurut Kecamatan di Kabupaten Magetan dan Kelompok Jumlah Anggota Rumah Tangga (rumah tangga), 2023
Number of Agricultural Households by District in Magetan Regency and Group of Household Members (households), 2023

Kecamatan *District*	*Kelompok Jumlah Anggota Rumah Tangga Group of Household Members*					Jumlah *Total*
	1	2–3	4–5	6–9	≥10	
(1)	(2)	(3)	(4)	(5)	(6)	(7)
Poncol	316	2.432	2.834	1.136	7	6.725
Parang	736	3.991	3.562	1.148	4	9.441
Lembeyan	594	3.942	3.718	1.087	8	9.349
Takeran	742	3.252	2.259	447	3	6.703
Nguntoronadi	248	1.546	1.388	347	4	3.533
Kawedanan	851	3.305	2.678	672	7	7.513
Magetan	119	833	669	197	1	1.819
Ngariboyo	610	2.828	2.962	907	3	7.310
Plaosan	476	3.652	3.884	1.365	14	9.391
Sidorejo	234	1.846	2.109	763	6	4.958
Panekan	1.022	5.466	4.131	896	5	11.520
Sukomoro	850	3.221	2.163	474	5	6.713
Bendo	1.023	4.240	2.368	452	2	8.085
Maospati	805	2.885	1.237	80	1	5.008
Karangrejo	398	1.575	1.015	189	2	3.179
Karas	878	3.317	1970	245	1	6.411
Barat	344	1.948	1.414	288	1	3.995
Kartoharjo	356	2.103	1.264	290	1	4.014
Kabupaten Magetan	**10.602**	**52.382**	**41.625**	**10.983**	**75**	**115.667**

https://magetankab.bps.go.id

Tabel 3.6
Table

Jumlah Pengelola Usaha Pertanian Perorangan Menurut Kecamatan di Kabupaten Magetan dan Jenis Kelamin (orang), 2023
Number of Individual Agricultural Holders by District in Magetan Regency and Sex (person), 2023

Kecamatan *District*	*Jenis Kelamin Pengelola Usaha Pertanian Perorangan Sex of Individual Agricultural Holders*		Jumlah *Total*
	Laki–laki *Male*	Perempuan *Female*	
(1)	(2)	(3)	(4)
Poncol	6.104	628	6.732
Parang	8.183	1.369	9.552
Lembeyan	8.504	1.343	9.847
Takeran	5.701	1.896	7.597
Nguntoronadi	3.154	499	3.653
Kawedanan	6.101	1.625	7.726
Magetan	1.704	163	1.867
Ngariboyo	6.551	1.495	8.046
Plaosan	8.884	1.082	9.966
Sidorejo	4.650	480	5.130
Panekan	10.031	1.730	11.761
Sukomoro	5.294	1.522	6.816
Bendo	6.679	1.704	8.383
Maospati	4.174	836	5.010
Karangrejo	2.562	650	3.212
Karas	5.177	1.324	6.501
Barat	3.414	661	4.075
Kartoharjo	3.553	526	4.079
Kabupaten Magetan	**100.420**	**19.533**	**119.953**

https://magetankab.bps.go.id

Tabel 3.7
Table

Jumlah Pengelola Usaha Pertanian Perorangan Menurut Kecamatan di Kabupaten Magetan dan Kelompok Umur (orang), 2023
Number of Individual Agricultural Holders by District in Magetan Regency and Age Group (person), 2023

Kecamatan *District*	Kelompok Umur (tahun) *Age Group (years)*							Jumlah *Total*
	<15	15–24	25–34	35–44	45–54	55–64	65+	
(1)	(2)	(3)	(4)	(5)	(6)	(7)	(8)	(9)
Poncol	–	17	337	1.276	1.912	1.751	1.439	6.732
Parang	–	22	403	1.554	2.600	2.478	2.495	9.552
Lembeyan	–	24	482	1.738	2.692	2.461	2.450	9.847
Takeran	1	49	320	1.323	1.914	1.984	2.006	7.597
Nguntoronadi	–	2	120	587	1.028	964	952	3.653
Kawedanan	–	33	273	1.099	1.979	2.003	2.339	7.726
Magetan	–	6	50	222	439	565	585	1.867
Ngariboyo	–	46	412	1.333	2.005	1.994	2.256	8.046
Plaosan	–	29	489	1.832	2.646	2.758	2.212	9.966
Sidorejo	–	11	218	748	1.327	1.529	1.297	5.130
Panekan	–	30	555	1.881	2.750	3.233	3.312	11.761
Sukomoro	–	14	196	851	1.597	1.877	2.281	6.816
Bendo	–	18	218	1.160	2.206	2.277	2.504	8.383
Maospati	–	15	185	674	1.264	1.448	1.424	5.010
Karangrejo	–	6	115	447	821	939	884	3.212
Karas	–	17	306	1.101	1.576	1.710	1.791	6.501
Barat	–	3	126	576	990	1.248	1.132	4.075
Kartoharjo	–	5	95	462	944	1.415	1.158	4.079
Kabupaten Magetan	**1**	**347**	**4.900**	**18.864**	**30.690**	**32.634**	**32.517**	**119.953**

https://magetankab.bps.go.id

Tabel 3.8
Table

Jumlah Pengelola Usaha Pertanian Perorangan Berjenis Kelamin Laki–Laki Menurut Kecamatan di Kabupaten Magetan dan Kelompok Umur (orang), 2023
Number of Male Individual Agricultural Holders by District in Magetan Regency and Age Group (person), 2023

Kecamatan *District*	Kelompok Umur (tahun) *Age Group (years)*							Jumlah *Total*
	<15	15–24	25–34	35–44	45–54	55–64	65+	
(1)	(2)	(3)	(4)	(5)	(6)	(7)	(8)	(9)
Poncol	–	16	321	1.218	1.769	1.578	1.202	6.104
Parang	–	17	380	1.442	2.355	2.111	1.878	8.183
Lembeyan	–	18	444	1.610	2.453	2.105	1.874	8.504
Takeran	1	33	250	1.059	1.502	1.456	1.400	5.701
Nguntoronadi	–	1	110	544	915	814	770	3.154
Kawedanan	–	28	242	940	1.657	1.590	1.644	6.101
Magetan	–	4	48	214	420	513	505	1.704
Ngariboyo	–	41	363	1.217	1.721	1.613	1.596	6.551
Plaosan	–	25	473	1.718	2.399	2.416	1.853	8.884
Sidorejo	–	10	205	716	1.231	1.374	1.114	4.650
Panekan	–	26	524	1.744	2.454	2.744	2.539	10.031
Sukomoro	–	11	167	743	1.340	1.472	1.561	5.294
Bendo	–	14	190	1.046	1.902	1.760	1.767	6.679
Maospati	–	13	172	632	1.131	1.182	1.044	4.174
Karangrejo	–	5	99	392	685	724	657	2.562
Karas	–	13	269	978	1.343	1.339	1.235	5.177
Barat	–	1	115	530	891	1.015	862	3.414
Kartoharjo	–	5	92	434	862	1.206	954	3.553
Kabupaten Magetan	**1**	**281**	**4.464**	**17.177**	**27.030**	**27.012**	**24.455**	**100.420**

https://magetankab.bps.go.id

Tabel 3.9
Table

Jumlah Pengelola Usaha Pertanian Perorangan Berjenis Kelamin Perempuan Menurut Kecamatan di Kabupaten Magetan dan Kelompok Umur (orang), 2023
Number of Female Individual Agricultural Holders by District in Magetan Regency and Age Group (person), 2023

Kecamatan *District*	Kelompok Umur (tahun) *Age Group (years)*							Jumlah *Total*
	<15	15–24	25–34	35–44	45–54	55–64	65+	
(1)	(2)	(3)	(4)	(5)	(6)	(7)	(8)	(9)
Poncol	–	1	16	58	143	173	237	628
Parang	–	5	23	112	245	367	617	1.369
Lembeyan	–	6	38	128	239	356	576	1.343
Takeran	–	16	70	264	412	528	606	1.896
Nguntoronadi	–	1	10	43	113	150	182	499
Kawedanan	–	5	31	159	322	413	695	1.625
Magetan	–	2	2	8	19	52	80	163
Ngariboyo	–	5	49	116	284	381	660	1.495
Plaosan	–	4	16	114	247	342	359	1.082
Sidorejo	–	1	13	32	96	155	183	480
Panekan	–	4	31	137	296	489	773	1.730
Sukomoro	–	3	29	108	257	405	720	1.522
Bendo	–	4	28	114	304	517	737	1.704
Maospati	–	2	13	42	133	266	380	836
Karangrejo	–	1	16	55	136	215	227	650
Karas	–	4	37	123	233	371	556	1.324
Barat	–	2	11	46	99	233	270	661
Kartoharjo	–	–	3	28	82	209	204	526
Kabupaten Magetan	**–**	**66**	**436**	**1.687**	**3.660**	**5.622**	**8.062**	**19.533**

https://magetankab.bps.go.id

Tabel / ***Table*** **3.10**

Jumlah Rumah Tangga Usaha Pertanian Menurut Kecamatan di Kabupaten Magetan dan Subsektor yang Diusahakan (rumah tangga), 2023
Number of Agricultural Households by District in Magetan Regency and Subsectors (households), 2023

Kecamatan *District*	Rumah Tangga Usaha Pertanian[1] *Agricultural Households*[1]	*Subsektor Subsectors*		
		Tanaman Pangan *Food Crop*	Hortikultura *Horticulture*	Perkebunan *Estate Crop*
(1)	(2)	(3)	(4)	(5)
Poncol	6.725	5.506	4.854	2.095
Parang	9.441	8.020	6.568	1.695
Lembeyan	9.349	8.489	1.566	78
Takeran	6.703	4.168	2.249	53
Nguntoronadi	3.533	2.879	914	113
Kawedanan	7.513	4.479	5.495	986
Magetan	1.819	1.341	332	50
Ngariboyo	7.310	5.213	3.038	350
Plaosan	9.391	5.689	7.544	330
Sidorejo	4.958	3.876	2.282	592
Panekan	11.520	8.812	6.334	2.503
Sukomoro	6.713	3.150	3.178	1.212
Bendo	8.085	3.504	1.859	2.476
Maospati	5.008	1.965	1.434	351
Karangrejo	3.179	1.064	1.101	188
Karas	6.411	3.855	2.459	460
Barat	3.995	2.326	1.123	22
Kartoharjo	4.014	3.055	2.039	35
Kabupaten Magetan	**115.667**	**77.391**	**54.369**	**13.589**

https://magetankab.bps.go.id

Lanjutan Tabel/*Continued Table 3.10*

Kecamatan *District*	*Subsektor Subsectors*			
	Peternakan *Livestock*	Perikanan *Fishery*	Kehutanan *Forestry*	Jasa Pertanian *Agricultural Services*
(1)	(6)	(7)	(8)	(9)
Poncol	5.338	16	3.948	211
Parang	7.934	97	5.315	95
Lembeyan	7.040	238	1.358	218
Takeran	3.998	94	704	128
Nguntoronadi	2.343	51	266	76
Kawedanan	5.514	255	2.467	143
Magetan	849	36	67	25
Ngariboyo	4.825	135	2.571	129
Plaosan	4.789	101	1.619	179
Sidorejo	2.647	19	406	38
Panekan	7.452	162	2.504	353
Sukomoro	4.151	48	1.053	102
Bendo	5.298	43	142	58
Maospati	3.357	120	680	67
Karangrejo	2.021	153	113	30
Karas	3.752	73	826	69
Barat	2.893	80	100	110
Kartoharjo	2.550	76	193	176
Kabupaten Magetan	**76.751**	**1.797**	**24.332**	**2.207**

Catatan/*Note*: [1] Satu Rumah Tangga Usaha Pertanian (RTUP) dapat mengusahakan lebih dari satu subsektor/*One Agricultural Household can engage in more than one subsector*

https://magetankab.bps.go.id

Tabel 3.11 / ***Table***

Jumlah Rumah Tangga Usaha Pertanian Subsektor Menurut Kecamatan di Kabupaten Magetan (rumah tangga), 2023
Number of Subsectoral Agricultural Households by District in Magetan Regency (households), 2023

Kecamatan *District*	Banyaknya Rumah Tangga Usaha Pertanian[1] *Total Agricultural Households[1]*	Rumah Tangga Petani *Farmer Households*	
		Banyaknya Rumah Tangga Petani[2] *Total Farmer Households[2]*	Tanaman Pangan *Food Crop*
(1)	(2)	(3)	(4)
Poncol	6.725	6.682	5.506
Parang	9.441	9.370	8.020
Lembeyan	9.349	9.272	8.489
Takeran	6.703	6.578	4.168
Nguntoronadi	3.533	3.516	2.879
Kawedanan	7.513	7.473	4.479
Magetan	1.819	1.772	1.341
Ngariboyo	7.310	7.130	5.213
Plaosan	9.391	9.288	5.689
Sidorejo	4.958	4.928	3.876
Panekan	11.520	11.452	8.812
Sukomoro	6.713	6.651	3.150
Bendo	8.085	8.058	3.504
Maospati	5.008	4.838	1.965
Karangrejo	3.179	3.105	1.064
Karas	6.411	6.337	3.855
Barat	3.995	3.945	2.326
Kartoharjo	4.014	3.993	3.055
Kabupaten Magetan	**115.667**	**114.388**	**77.391**

https://magetankab.bps.go.id

Lanjutan Tabel/*Continued Table 3.11*

Kecamatan *District*	Rumah Tangga Petani *Farmer Households*		
	Hortikultura *Horticulture*	Perkebunan *Estate Crop*	Peternakan *Livestock*
(1)	(5)	(6)	(7)
Poncol	4.854	2.095	5.338
Parang	6.568	1.695	7.934
Lembeyan	1.566	78	7.040
Takeran	2.249	53	3.998
Nguntoronadi	914	113	2.343
Kawedanan	5.495	986	5.514
Magetan	332	50	849
Ngariboyo	3.038	350	4.825
Plaosan	7.544	330	4.789
Sidorejo	2.282	592	2.647
Panekan	6.334	2.503	7.452
Sukomoro	3.178	1.212	4.151
Bendo	1.859	2.476	5.298
Maospati	1.434	351	3.357
Karangrejo	1.101	188	2.021
Karas	2.459	460	3.752
Barat	1.123	22	2.893
Kartoharjo	2.039	35	2.550
Kabupaten Magetan	**54.369**	**13.589**	**76.751**

https://magetankab.bps.go.id

Lanjutan Tabel/*Continued Table 3.11*

Kecamatan *District*	Rumah Tangga Usaha Perikanan *Fishery Households*		
	Banyaknya Rumah Tangga Usaha Perikanan[3] *Total Fishery Households*[3]	Budi Daya Ikan *Aquaculture*	Perikanan Tangkap *Capture Fishery*
(1)	(8)	(9)	(10)
Poncol	16	16	–
Parang	97	97	–
Lembeyan	238	223	15
Takeran	94	92	2
Nguntoronadi	51	51	–
Kawedanan	255	255	–
Magetan	36	36	–
Ngariboyo	135	135	–
Plaosan	101	101	–
Sidorejo	19	19	–
Panekan	162	160	5
Sukomoro	48	48	–
Bendo	43	43	–
Maospati	120	118	2
Karangrejo	153	152	1
Karas	73	70	3
Barat	80	73	7
Kartoharjo	76	74	2
Kabupaten Magetan	**1.797**	**1.763**	**37**

https://magetankab.bps.go.id

Lanjutan Tabel/*Continued Table 3.11*

Kecamatan *District*	Rumah Tangga Usaha Kehutanan *Forestry Households*	Rumah Tangga Usaha Jasa Pertanian *Agricultural Services Households*
(1)	(11)	(12)
Poncol	3.948	211
Parang	5.315	95
Lembeyan	1.358	218
Takeran	704	128
Nguntoronadi	266	76
Kawedanan	2.467	143
Magetan	67	25
Ngariboyo	2.571	129
Plaosan	1.619	179
Sidorejo	406	38
Panekan	2.504	353
Sukomoro	1.053	102
Bendo	142	58
Maospati	680	67
Karangrejo	113	30
Karas	826	69
Barat	100	110
Kartoharjo	193	176
Kabupaten Magetan	**24.332**	**2.207**

Catatan/*Note*: [1] Satu Rumah Tangga Usaha Pertanian (RTUP) dapat mengusahakan lebih dari satu subsektor/*One Agricultural engage in more than one subsector*
[2] Satu Rumah Tangga Petani dapat mengusahakan lebih dari satu subsektor (tanaman pangan, hortikultura, perkebunan, dan/atau peternakan)/ *One Farmer Household can engage in more than one sub–sector (food crop, horticulture, estate crop, and/or livestock)*
[3] Satu Rumah Tangga Usaha Perikanan dapat mengusahakan lebih dari satu sub–subsektor (budi daya dan/atau penangkapan ikan)/*One Fishery Household can engage in more than one sub–subsector (aquaculture and/or capture fishery)*

https://magetankab.bps.go.id

Tabel 3.12
Table

Jumlah Pelaku Usaha Pertanian Perorangan Subsektor Menurut Kecamatan di Kabupaten Magetan (orang), 2023
Number of Subsectoral Individual Agricultural Holders by District in Magetan Regency (person), 2023

Kecamatan *District*	Pelaku Usaha Pertanian Perorangan[1] *Individual Agricultural Actors[1]*	Petani *Farmers*	
		Jumlah[2] Total[2]	Petani Tanaman Pangan *Food Crop Farmers*
(1)	(2)	(3)	(4)
Poncol	6.732	6.689	5.507
Parang	9.552	9.475	8.076
Lembeyan	9.847	9.748	8.777
Takeran	7.597	7.414	4.278
Nguntoronadi	3.653	3.630	2.929
Kawedanan	7.726	7.676	4.523
Magetan	1.867	1.819	1.362
Ngariboyo	8.046	7.803	5.362
Plaosan	9.966	9.845	5.904
Sidorejo	5.130	5.099	3.928
Panekan	11.761	11.684	8.893
Sukomoro	6.816	6.750	3.165
Bendo	8.383	8.353	3.576
Maospati	5.010	4.840	1.966
Karangrejo	3.212	3.133	1.072
Karas	6.501	6.420	3.883
Barat	4.075	4.021	2.355
Kartoharjo	4.079	4.055	3.089
Kabupaten Magetan	**119.953**	**118.454**	**78.645**

https://magetankab.bps.go.id

Lanjutan Tabel/*Continued Table 3.12*

Kecamatan *District*	Petani *Farmers*		
	Petani Hortikultura *Horticulture Farmers*	Pekebun *Planters*	Peternak *Breeders*
(1)	(5)	(6)	(7)
Poncol	4.856	2.095	5.343
Parang	6.598	1.699	7.994
Lembeyan	1.574	78	7.233
Takeran	2.268	53	4.083
Nguntoronadi	919	113	2.357
Kawedanan	5.526	991	5.581
Magetan	337	51	852
Ngariboyo	3.099	353	5.042
Plaosan	7.855	335	4.879
Sidorejo	2.338	605	2.685
Panekan	6.387	2.522	7.534
Sukomoro	3.197	1.224	4.195
Bendo	1.878	2.511	5.397
Maospati	1.434	351	3.358
Karangrejo	1.103	188	2.028
Karas	2.461	460	3.771
Barat	1.128	22	2.921
Kartoharjo	2.047	35	2.564
Kabupaten Magetan	**55.005**	**13.686**	**77.817**

https://magetankab.bps.go.id

Lanjutan Tabel/*Continued Table 3.12*

Kecamatan *District*	Pelaku Usaha Perikanan *Fishery Individual Agricultural Holders*		
	Jumlah[3] *Total*[3]	Pembudidaya Ikan *Fish Cultivators*	Nelayan Tangkap *Capture Fishermen*
(1)	(8)	(9)	(10)
Poncol	16	16	–
Parang	97	97	–
Lembeyan	241	226	15
Takeran	95	93	2
Nguntoronadi	52	52	–
Kawedanan	256	256	–
Magetan	36	36	–
Ngariboyo	135	135	–
Plaosan	101	101	–
Sidorejo	19	19	–
Panekan	162	160	5
Sukomoro	48	48	–
Bendo	43	43	–
Maospati	120	118	2
Karangrejo	153	152	1
Karas	73	70	3
Barat	80	73	7
Kartoharjo	76	74	2
Kabupaten Magetan	**1.803**	**1.769**	**37**

https://magetankab.bps.go.id

Lanjutan Tabel/*Continued Table 3.12*

Kecamatan *District*	Petani Hutan *Forest Farmers*	Pelaku Usaha Jasa Pertanian *Agricultural Services Actors*
(1)	(11)	(12)
Poncol	3.948	211
Parang	5.328	95
Lembeyan	1.376	219
Takeran	704	128
Nguntoronadi	266	76
Kawedanan	2.477	144
Magetan	67	25
Ngariboyo	2.634	132
Plaosan	1.640	184
Sidorejo	408	38
Panekan	2.510	353
Sukomoro	1.055	104
Bendo	142	58
Maospati	680	67
Karangrejo	114	30
Karas	827	70
Barat	100	110
Kartoharjo	193	176
Kabupaten Magetan	**24.469**	**2.220**

Catatan/*Note* : [1] Satu Pelaku Usaha Pertanian dapat mengusahakan lebih dari satu subsektor/*One individual Agricultural Holders can engage in more than one subsector*

[2] Satu Petani dapat mengusahakan lebih dari satu subsektor (tanaman pangan, hortikultura, perkebunan, dan/atau peternakan)/*One Farmer can engage in more than one sub–sector (food crop, horticulture, estate crop, and/or livestock)*

[3] Satu Pelaku Usaha Perikanan dapat mengusahakan lebih dari satu sub–subsektor (budi daya dan/atau penangkapan ikan)/*One Fishery Individual Agricultural Holders can engage in more than one sub–subsector (aquaculture and/or capture fishery)*

https://magetankab.bps.go.id

Tabel / ***Table*** **3.13**

Jumlah Rumah Tangga Usaha Pertanian Menurut Kecamatan di Kabupaten Magetan dan Jumlah Subsektor yang Diusahakan (rumah tangga), 2023
Number of Agricultural Households by District in Magetan Regency and Number of Subsectors (households), 2023

Kecamatan *District*	Jumlah Subsektor yang Diusahakan *Total of Subsectors Cultivated*			
	1	2	3	4
(1)	(2)	(3)	(4)	(5)
Poncol	468	1.339	1.875	2.060
Parang	854	2.073	2.527	2.815
Lembeyan	2.183	5.120	1.654	359
Takeran	3.190	2.481	889	140
Nguntoronadi	1.263	1.557	599	102
Kawedanan	1.328	2.333	2.337	1.257
Magetan	1.076	625	99	18
Ngariboyo	2.269	2.350	1.567	1.032
Plaosan	2.787	3.259	2.496	790
Sidorejo	1.674	2.014	969	255
Panekan	2.979	3.565	2.640	1.598
Sukomoro	2.630	2.513	1.107	401
Bendo	3.846	3.300	827	107
Maospati	2.789	1.615	471	123
Karangrejo	1.951	1.000	199	23
Karas	2.892	2.255	978	272
Barat	1.901	1.576	471	47
Kartoharjo	1.341	1.444	1.044	164
Kabupaten Magetan	**37.421**	**40.419**	**22.749**	**11.563**

https://magetankab.bps.go.id

Lanjutan Tabel/*Continued Table 3.13*

Kecamatan *District*	Jumlah Subsektor yang Diusahakan *Total of Subsectors Cultivated*			Jumlah *Total*
	5	6	7	
(1)	(6)	(7)	(8)	(9)
Poncol	941	42	–	6.725
Parang	1.151	19	2	9.441
Lembeyan	32	1	–	9.349
Takeran	3	–	–	6.703
Nguntoronadi	12	–	–	3.533
Kawedanan	243	14	1	7.513
Magetan	1	–	–	1.819
Ngariboyo	89	3	–	7.310
Plaosan	56	3	–	9.391
Sidorejo	45	1	–	4.958
Panekan	729	9	–	11.520
Sukomoro	59	3	–	6.713
Bendo	5	–	–	8.085
Maospati	10	–	–	5.008
Karangrejo	6	–	–	3.179
Karas	14	–	–	6.411
Barat	0	–	–	3.995
Kartoharjo	19	2	–	4.014
Kabupaten Magetan	**3.415**	**97**	**3**	**115.667**

https://magetankab.bps.go.id

Tabel 3.14
Table

Jumlah Rumah Tangga Usaha Pertanian Menurut Kecamatan di Kabupaten Magetan dan Jenis Usaha Utama yang Diusahakan (rumah tangga), 2023
Number of Agricultural Households by District in Magetan Regency and Main Type of Holdings (households), 2023

Kecamatan *District*	Jenis Usaha Utama *Main Type of Holdings*			
	Tanaman Pangan *Food Crop*	Hortikultura *Horticulture*	Perkebunan *Estate Crop*	Peternakan *Livestock*
(1)	(2)	(3)	(4)	(5)
Poncol	2.351	1.071	161	2.928
Parang	6.361	1.472	74	1.367
Lembeyan	7.794	206	27	1.124
Takeran	3.829	907	14	1.747
Nguntoronadi	2.703	156	26	601
Kawedanan	3.726	1.642	498	1.462
Magetan	1.227	118	30	392
Ngariboyo	4.378	931	51	1.641
Plaosan	2.658	4.918	17	1.551
Sidorejo	2.872	1.177	29	824
Panekan	6.326	1.987	380	2.485
Sukomoro	2.223	1.757	803	1.817
Bendo	2.864	835	1.942	2.382
Maospati	1.785	546	275	2.154
Karangrejo	964	668	133	1.304
Karas	3.512	859	326	1.566
Barat	2.192	310	10	1.373
Kartoharjo	2.872	177	3	904
Kabupaten Magetan	**60.637**	**19.737**	**4.799**	**27.622**

https://magetankab.bps.go.id

Lanjutan Tabel/***Continued Table 3.14***

Kecamatan *District*	Jenis Usaha Utama *Main Type of Holdings*			Jumlah *Total*
	Perikanan Fishery	*Kehutanan Forestry*	*Jasa Pertanian Agricultural Services*	
(1)	(6)	(7)	(8)	(9)
Poncol	8	112	94	6.725
Parang	25	125	17	9.441
Lembeyan	111	75	12	9.349
Takeran	59	111	36	6.703
Nguntoronadi	18	16	13	3.533
Kawedanan	65	90	30	7.513
Magetan	24	18	10	1.819
Ngariboyo	67	206	36	7.310
Plaosan	29	134	84	9.391
Sidorejo	5	37	14	4.958
Panekan	46	208	88	11.520
Sukomoro	16	65	32	6.713
Bendo	24	19	19	8.085
Maospati	82	150	16	5.008
Karangrejo	84	23	3	3.179
Karas	55	71	22	6.411
Barat	63	10	37	3.995
Kartoharjo	28	4	26	4.014
Kabupaten Magetan	**809**	**1.474**	**589**	**115.667**

https://magetankab.bps.go.id

Tabel 3.15
Table

Jumlah Rumah Tangga Usaha Jasa Pertanian Menurut Kecamatan di Kabupaten Magetan dan Jenis Jasa (rumah tangga), 2023
Number of Agricultural Services Households by District in Magetan Regency and Type of Services (households), 2023

Kecamatan *District*	Jumlah Rumah Tangga Usaha Jasa Pertanian[1] *Number of Agricultural Services Households*[1]	Jenis Jasa *Type of Services*	
		Jasa Pengolahan Lahan *Land Cultivation Services*	Jasa Pemupukan, Penanaman Bibit/ Benih dan Pengendalian Hama dan Gulma *Fertilization Services, Planting Seeds and Pest and Weed Control*
(1)	(2)	(3)	(4)
Poncol	211	72	14
Parang	95	58	1
Lembeyan	218	170	2
Takeran	128	95	1
Nguntoronadi	76	41	–
Kawedanan	143	73	3
Magetan	25	11	–
Ngariboyo	129	64	4
Plaosan	179	130	22
Sidorejo	38	37	1
Panekan	353	212	28
Sukomoro	102	39	1
Bendo	58	24	10
Maospati	67	46	2
Karangrejo	30	17	–
Karas	69	34	1
Barat	110	81	1
Kartoharjo	176	146	2
Kabupaten Magetan	**2.207**	**1.350**	**93**

https://magetankab.bps.go.id

Lanjutan Tabel/*Continued Table 3.15*

Kecamatan *District*	Jenis Jasa *Type of Services*		
	Jasa Pemanenan *Harvesting Services*	Jasa Penyemprotan dan Penyerbukan melalui Udara *Spraying and Aerial Pollination Services*	Jasa Penunjang Pertanian Lainnya *Other Agricultural Support Services*
(1)	(5)	(6)	(7)
Poncol	63	–	24
Parang	17	–	21
Lembeyan	6	2	34
Takeran	22	–	17
Nguntoronadi	15	–	20
Kawedanan	30	3	36
Magetan	3	–	–
Ngariboyo	16	3	16
Plaosan	21	–	11
Sidorejo	–	–	–
Panekan	153	1	27
Sukomoro	8	–	40
Bendo	17	1	8
Maospati	7	–	8
Karangrejo	9	–	2
Karas	12	1	23
Barat	26	–	3
Kartoharjo	27	–	4
Kabupaten Magetan	**452**	**11**	**294**

https://magetankab.bps.go.id

Lanjutan Tabel/*Continued Table 3.15*

Kecamatan *District*	Jenis Jasa *Type of Services*		
	Jasa Pelayanan Kesehatan Ternak *Livestock Health Services*	Jasa Perkawinan Ternak *Livestock Mating Services*	Jasa Penetasan Telur *Egg Hatching Services*
(1)	(8)	(9)	(10)
Poncol	–	–	–
Parang	1	–	–
Lembeyan	–	3	–
Takeran	1	–	–
Nguntoronadi	1	1	–
Kawedanan	1	2	1
Magetan	1	2	–
Ngariboyo	4	1	1
Plaosan	1	–	–
Sidorejo	–	–	–
Panekan	1	1	–
Sukomoro	1	2	–
Bendo	–	–	–
Maospati	–	2	–
Karangrejo	–	–	–
Karas	–	–	–
Barat	2	2	–
Kartoharjo	–	1	–
Kabupaten Magetan	**14**	**17**	**2**

https://magetankab.bps.go.id

Lanjutan Tabel/*Continued Table 3.15*

Kecamatan *District*	Jenis Jasa *Type of Services*		
	Jasa Penunjang Peternakan Lainnya *Other Livestock Support Services*	Jasa Pasca Panen *Post-harvest Services*	Pemilihan Benih Tanaman untuk Pengembangbiakan *Plant Seed Selection for Breeding*
(1)	(11)	(12)	(13)
Poncol	8	21	–
Parang	–	2	–
Lembeyan	1	2	1
Takeran	1	1	–
Nguntoronadi	–	4	–
Kawedanan	–	10	2
Magetan	–	9	–
Ngariboyo	1	25	4
Plaosan	1	8	–
Sidorejo	–	–	–
Panekan	3	8	–
Sukomoro	–	16	–
Bendo	–	1	–
Maospati	–	1	–
Karangrejo	–	2	–
Karas	–	6	–
Barat	–	1	–
Kartoharjo	–	3	1
Kabupaten Magetan	**15**	**120**	**8**

https://magetankab.bps.go.id

Lanjutan Tabel/*Continued Table 3.15*

Kecamatan *District*	Jenis Jasa *Type of Services*		
	Jasa Penggunaan Kawasan Hutan di Luar Sektor Kehutanan *Forest Area Use Services Outside the Forestry Sector*	Jasa Perlindungan Hutan dan Konversi Alam *Forest Protection and Nature Conversion Services*	Jasa Rehabilitasi dan Restorasi Kehutanan Sosial *Social Forestry Rehabilitation and Restoration Services*
(1)	(14)	(15)	(16)
Poncol	–	–	–
Parang	–	–	–
Lembeyan	–	–	–
Takeran	–	–	–
Nguntoronadi	–	–	–
Kawedanan	–	–	–
Magetan	–	–	–
Ngariboyo	–	–	–
Plaosan	–	–	–
Sidorejo	–	–	–
Panekan	–	–	–
Sukomoro	–	–	–
Bendo	–	–	–
Maospati	–	–	–
Karangrejo	–	–	–
Karas	–	–	–
Barat	–	–	–
Kartoharjo	–	–	–
Kabupaten Magetan	**–**	**–**	**–**

https://magetankab.bps.go.id

Lanjutan Tabel/*Continued Table 3.15*

Kecamatan *District*	Jenis Jasa *Type of Services*		
	Jasa Kehutanan Bidang Perencanaan Kehutanan *Forestry Services for Forestry Planning*	Jasa Penunjang Kehutanan Lainnya *Other Forestry Support Services*	Jasa Sarana Produksi Penangkapan Ikan di Laut *Marine Fishing Capture Production Facilities Services*
(1)	(17)	(18)	(19)
Poncol	–	37	–
Parang	–	–	–
Lembeyan	–	–	–
Takeran	–	–	–
Nguntoronadi	–	–	–
Kawedanan	–	–	–
Magetan	–	–	–
Ngariboyo	–	–	–
Plaosan	–	–	–
Sidorejo	–	–	–
Panekan	–	6	–
Sukomoro	–	1	–
Bendo	–	–	–
Maospati	–	6	–
Karangrejo	–	–	–
Karas	–	–	–
Barat	–	–	–
Kartoharjo	–	–	–
Kabupaten Magetan	**–**	**50**	**–**

https://magetankab.bps.go.id

Lanjutan Tabel/*Continued Table 3.15*

Kecamatan *District*	Jenis Jasa *Type of Services*		
	Jasa Produksi Penangkapan Ikan di Laut *Marine Fishing Capture Production Services*	Jasa Pasca Panen Penangkapan Ikan di Laut *Marine Fishing Capture Post–Harvest Services*	Jasa Sarana Produksi Penangkapan Ikan di Perairan Darat *Fishing Capture Production Facilities Services in Inland Waters*
(1)	(20)	(21)	(22)
Poncol	–	–	–
Parang	–	–	–
Lembeyan	–	–	–
Takeran	–	–	–
Nguntoronadi	–	–	–
Kawedanan	–	–	–
Magetan	–	–	–
Ngariboyo	–	–	–
Plaosan	–	–	–
Sidorejo	–	–	–
Panekan	–	–	–
Sukomoro	–	–	–
Bendo	–	–	–
Maospati	–	–	–
Karangrejo	–	–	–
Karas	–	–	–
Barat	–	–	–
Kartoharjo	–	–	–
Kabupaten Magetan	**–**	**–**	**–**

https://magetankab.bps.go.id

Lanjutan Tabel/*Continued Table 3.15*

Kecamatan *District*	Jenis Jasa *Type of Services*		
	Jasa Produksi Penangkapan Ikan di Perairan Darat *Inland Waters Fishing Capture Production Services*	Jasa Pasca Panen Penangkapan Ikan di Perairan Darat *Post-harvest Services for Inland Water Fishing Capture*	Jasa Sarana Produksi Budi Daya Ikan di Laut *Production Facility Services for Aquaculture in Marine*
(1)	(23)	(24)	(25)
Poncol	–	–	–
Parang	–	–	–
Lembeyan	–	–	–
Takeran	–	–	–
Nguntoronadi	–	–	–
Kawedanan	–	–	–
Magetan	–	–	–
Ngariboyo	–	–	–
Plaosan	–	–	–
Sidorejo	–	–	–
Panekan	–	–	–
Sukomoro	–	–	–
Bendo	–	–	–
Maospati	–	–	–
Karangrejo	–	–	–
Karas	–	–	–
Barat	–	–	–
Kartoharjo	–	–	–
Kabupaten Magetan	**–**	**–**	**–**

https://magetankab.bps.go.id

Lanjutan Tabel/*Continued Table 3.15*

Kecamatan *District*	Jenis Jasa *Type of Services*		
	Jasa Produksi Budi Daya Ikan di Laut Aquaculture Production Services in Marine	*Jasa Pasca Panen Budi Daya Ikan di Laut Post-harvest Services for Aquaculture in Marine*	Jasa Sarana Produksi Budi Daya Ikan Air Tawar *Freshwater Fish Aquaculture Production Facilities Services*
(1)	(26)	(27)	(28)
Poncol	–	–	–
Parang	–	–	–
Lembeyan	–	–	–
Takeran	–	–	–
Nguntoronadi	–	–	–
Kawedanan	–	–	–
Magetan	–	–	–
Ngariboyo	–	–	–
Plaosan	–	–	–
Sidorejo	–	–	–
Panekan	–	–	–
Sukomoro	–	–	–
Bendo	–	–	–
Maospati	–	–	–
Karangrejo	–	–	–
Karas	–	–	–
Barat	–	–	–
Kartoharjo	–	–	–
Kabupaten Magetan	**–**	**–**	**–**

https://magetankab.bps.go.id

Lanjutan Tabel/*Continued Table 3.15*

Kecamatan *District*	Jenis Jasa *Type of Services*		
	Jasa Produksi Budi Daya Ikan Air Tawar *Freshwater Fish Aquaculture Production Services*	Jasa Pasca Panen Budi Daya Ikan Air Tawar *Post–Harvest Services for Freshwater Fish Aquaculture*	Jasa Sarana Produksi Budi Daya Ikan Air Payau *Production Facilities Services for Brackish Water Fish Aquaculture*
(1)	(29)	(30)	(31)
Poncol	–	–	–
Parang	–	–	–
Lembeyan	–	–	–
Takeran	–	–	–
Nguntoronadi	–	–	–
Kawedanan	–	–	–
Magetan	–	–	–
Ngariboyo	–	–	–
Plaosan	–	–	–
Sidorejo	–	–	–
Panekan	–	–	–
Sukomoro	–	–	–
Bendo	–	–	–
Maospati	–	–	–
Karangrejo	–	–	–
Karas	–	–	–
Barat	–	–	–
Kartoharjo	–	–	–
Kabupaten Magetan	**–**	**–**	**–**

https://magetankab.bps.go.id

Lanjutan Tabel/*Continued Table 3.15*

Kecamatan *District*	Jenis Jasa *Type of Services*	
	Jasa Produksi Budi Daya Ikan Air Payau *Brackish Water Fish Aquaculture Production Services*	Jasa Pasca Panen Budi Daya Ikan Air Payau *Post-Harvest Services for Brackish Water fish Aquaculture*
(1)	(32)	(33)
Poncol	–	–
Parang	–	–
Lembeyan	–	–
Takeran	–	–
Nguntoronadi	–	–
Kawedanan	–	–
Magetan	–	–
Ngariboyo	–	–
Plaosan	–	–
Sidorejo	–	–
Panekan	–	–
Sukomoro	–	–
Bendo	–	–
Maospati	–	–
Karangrejo	–	–
Karas	–	–
Barat	–	–
Kartoharjo	–	–
Kabupaten Magetan	–	–

Catatan/*Note*: [1] Satu Rumah Tangga Usaha Jasa Pertanian dapat mengusahakan lebih dari satu jenis jasa pertanian/*One Agricultural Services Households can engage in more than one type of agricultural services.*

https://magetankab.bps.go.id

Tabel 3.16
Table

Jumlah Usaha Jasa Pertanian Perorangan Menurut Kecamatan di Kabupaten Magetan dan Jenis Jasa (unit), 2023
Number of Individual Agricultural Service Holdings by District in Magetan Regency and Type of Services (units), 2023

Kecamatan *District*	Jumlah Usaha Jasa Pertanian[1] *Agricultural Service*[1]	Jenis Jasa *Type of Services*	
		Jasa Pengolahan Lahan *Land Cultivation Services*	Jasa Pemupukan, Penanaman Bibit/ Benih dan Pengendalian Hama dan Gulma *Fertilization Services, Planting Seeds and Pest and Weed Control*
(1)	(2)	(3)	(4)
Poncol	211	72	14
Parang	95	58	1
Lembeyan	219	170	2
Takeran	128	95	1
Nguntoronadi	76	41	–
Kawedanan	144	73	3
Magetan	25	11	–
Ngariboyo	132	66	4
Plaosan	184	132	23
Sidorejo	38	37	1
Panekan	353	212	28
Sukomoro	104	39	1
Bendo	58	24	10
Maospati	67	46	2
Karangrejo	30	17	–
Karas	70	34	1
Barat	110	81	1
Kartoharjo	176	146	2
Kabupaten Magetan	**2.220**	**1.354**	**94**

https://magetankab.bps.go.id

Lanjutan Tabel/*Continued Table 3.16*

Kecamatan *District*	Jenis Jasa *Type of Services*		
	Jasa Pemanenan *Harvesting Services*	Jasa Penyemprotan dan Penyerbukan melalui Udara *Spraying and Aerial Pollination Services*	Jasa Penunjang Pertanian Lainnya *Other Agricultural Support Services*
(1)	(5)	(6)	(7)
Poncol	63	–	24
Parang	17	–	21
Lembeyan	6	2	34
Takeran	22	–	17
Nguntoronadi	15	–	20
Kawedanan	31	3	36
Magetan	3	–	–
Ngariboyo	16	3	16
Plaosan	21	–	11
Sidorejo	–	–	–
Panekan	153	1	27
Sukomoro	8	–	42
Bendo	17	1	8
Maospati	7	–	8
Karangrejo	9	–	2
Karas	12	1	23
Barat	26	–	3
Kartoharjo	27	–	4
Kabupaten Magetan	**453**	**11**	**296**

https://magetankab.bps.go.id

Lanjutan Tabel/*Continued Table 3.16*

Kecamatan *District*	Jenis Jasa *Type of Services*		
	Jasa Pelayanan Kesehatan Ternak *Livestock Health Services*	Jasa Perkawinan Ternak *Livestock Mating Services*	Jasa Penetasan Telur *Egg Hatching Services*
(1)	(8)	(9)	(10)
Poncol	–	–	–
Parang	1	–	–
Lembeyan	–	3	–
Takeran	1	–	–
Nguntoronadi	1	1	–
Kawedanan	1	2	1
Magetan	1	2	–
Ngariboyo	4	1	1
Plaosan	1	–	–
Sidorejo	–	–	–
Panekan	1	1	–
Sukomoro	1	2	–
Bendo	–	–	–
Maospati	–	2	–
Karangrejo	–	–	–
Karas	–	–	–
Barat	2	2	–
Kartoharjo	–	1	–
Kabupaten Magetan	**14**	**17**	**2**

https://magetankab.bps.go.id

Lanjutan Tabel/*Continued Table 3.16*

Kecamatan *District*	Jenis Jasa *Type of Services*		
	Jasa Penunjang Peternakan Lainnya *Other Livestock Support Services*	Jasa Pasca Panen *Post–harvest Services*	Pemilihan Benih Tanaman untuk Pengembangbiakan *Plant Seed Selection for Breeding*
(1)	(11)	(12)	(13)
Poncol	8	21	–
Parang	–	2	–
Lembeyan	1	2	1
Takeran	1	1	–
Nguntoronadi	–	4	–
Kawedanan	–	10	2
Magetan	–	9	–
Ngariboyo	1	25	4
Plaosan	1	8	–
Sidorejo	–	–	–
Panekan	3	8	–
Sukomoro	–	16	–
Bendo	–	1	–
Maospati	–	1	–
Karangrejo	–	2	–
Karas	–	6	–
Barat	–	1	–
Kartoharjo	–	3	1
Kabupaten Magetan	**15**	**120**	**8**

https://magetankab.bps.go.id

Lanjutan Tabel/*Continued Table 3.16*

Kecamatan *District*	Jenis Jasa *Type of Services*		
	Jasa Penggunaan Kawasan Hutan di Luar Sektor Kehutanan *Forest Area Use Services Outside the Forestry Sector*	Jasa Perlindungan Hutan dan Konversi Alam *Forest Protection and Nature Conversion Services*	Jasa Rehabilitasi dan Restorasi Kehutanan Sosial *Social Forestry Rehabilitation and Restoration Services*
(1)	(14)	(15)	(16)
Poncol	–	–	–
Parang	–	–	–
Lembeyan	–	–	–
Takeran	–	–	–
Nguntoronadi	–	–	–
Kawedanan	–	–	–
Magetan	–	–	–
Ngariboyo	–	–	–
Plaosan	–	–	–
Sidorejo	–	–	–
Panekan	–	–	–
Sukomoro	–	–	–
Bendo	–	–	–
Maospati	–	–	–
Karangrejo	–	–	–
Karas	–	–	–
Barat	–	–	–
Kartoharjo	–	–	–
Kabupaten Magetan	**–**	**–**	**–**

https://magetankab.bps.go.id

Lanjutan Tabel/*Continued Table 3.16*

Kecamatan *District*	Jenis Jasa *Type of Services*		
	Jasa Kehutanan Bidang Perencanaan Kehutanan *Forestry Services for Forestry Planning*	Jasa Penunjang Kehutanan Lainnya *Other Forestry Support Services*	Jasa Sarana Produksi Penangkapan Ikan di Laut *Marine Fishing Capture Production Facilities Services*
(1)	(17)	(18)	(19)
Poncol	–	37	–
Parang	–	–	–
Lembeyan	–	–	–
Takeran	–	–	–
Nguntoronadi	–	–	–
Kawedanan	–	–	–
Magetan	–	–	–
Ngariboyo	–	–	–
Plaosan	–	–	–
Sidorejo	–	–	–
Panekan	–	6	–
Sukomoro	–	1	–
Bendo	–	–	–
Maospati	–	6	–
Karangrejo	–	–	–
Karas	–	–	–
Barat	–	–	–
Kartoharjo	–	–	–
Kabupaten Magetan	**–**	**50**	**–**

https://magetankab.bps.go.id

Lanjutan Tabel/*Continued Table 3.16*

Kecamatan *District*	Jenis Jasa *Type of Services*		
	Jasa Produksi Penangkapan Ikan di Laut *Marine Fishing Capture Production Services*	Jasa Pasca Panen Penangkapan Ikan di Laut *Marine Fishing Capture Post–Harvest Services*	Jasa Sarana Produksi Penangkapan Ikan di Perairan Darat *Fishing Capture Production Facilities Services in Inland Waters*
(1)	(20)	(21)	(22)
Poncol	–	–	–
Parang	–	–	–
Lembeyan	–	–	–
Takeran	–	–	–
Nguntoronadi	–	–	–
Kawedanan	–	–	–
Magetan	–	–	–
Ngariboyo	–	–	–
Plaosan	–	–	–
Sidorejo	–	–	–
Panekan	–	–	–
Sukomoro	–	–	–
Bendo	–	–	–
Maospati	–	–	–
Karangrejo	–	–	–
Karas	–	–	–
Barat	–	–	–
Kartoharjo	–	–	–
Kabupaten Magetan	**–**	**–**	**–**

https://magetankab.bps.go.id

Lanjutan Tabel/*Continued Table 3.16*

Kecamatan *District*	Jenis Jasa *Type of Services*		
	Jasa Produksi Penangkapan Ikan di Perairan Darat *Inland Waters Fishing Capture Production Services*	Jasa Pasca Panen Penangkapan Ikan di Perairan Darat *Post-harvest Services for Inland Water Fishing Capture*	Jasa Sarana Produksi Budi Daya Ikan di Laut *Production Facility Services for Aquaculture in Marine*
(1)	(23)	(24)	(25)
Poncol	–	–	–
Parang	–	–	–
Lembeyan	–	–	–
Takeran	–	–	–
Nguntoronadi	–	–	–
Kawedanan	–	–	–
Magetan	–	–	–
Ngariboyo	–	–	–
Plaosan	–	–	–
Sidorejo	–	–	–
Panekan	–	–	–
Sukomoro	–	–	–
Bendo	–	–	–
Maospati	–	–	–
Karangrejo	–	–	–
Karas	–	–	–
Barat	–	–	–
Kartoharjo	–	–	–
Kabupaten Magetan	**–**	**–**	**–**

https://magetankab.bps.go.id

Lanjutan Tabel/*Continued Table 3.16*

Kecamatan *District*	Jenis Jasa *Type of Services*		
	Jasa Produksi Budi Daya Ikan di Laut *Aquaculture Production Services in Marine*	Jasa Pasca Panen Budi Daya Ikan di Laut *Post-harvest Services for Aquaculture in Marine*	Jasa Sarana Produksi Budi Daya Ikan Air Tawar *Freshwater Fish Aquaculture Production Facilities Services*
(1)	(26)	(27)	(28)
Poncol	–	–	–
Parang	–	–	–
Lembeyan	–	–	–
Takeran	–	–	–
Nguntoronadi	–	–	–
Kawedanan	–	–	–
Magetan	–	–	–
Ngariboyo	–	–	–
Plaosan	–	–	–
Sidorejo	–	–	–
Panekan	–	–	–
Sukomoro	–	–	–
Bendo	–	–	–
Maospati	–	–	–
Karangrejo	–	–	–
Karas	–	–	–
Barat	–	–	–
Kartoharjo	–	–	–
Kabupaten Magetan	–	–	–

https://magetankab.bps.go.id

Lanjutan Tabel/*Continued Table 3.16*

Kecamatan *District*	Jenis Jasa *Type of Services*		
	Jasa Produksi Budi Daya Ikan Air Tawar *Freshwater Fish Aquaculture Production Services*	Jasa Pasca Panen Budi Daya Ikan Air Tawar *Post-Harvest Services for Freshwater Fish Aquaculture*	Jasa Sarana Produksi Budi Daya Ikan Air Payau *Production Facilities Services for Brackish Water Fish Aquaculture*
(1)	(29)	(30)	(31)
Poncol	–	–	–
Parang	–	–	–
Lembeyan	–	–	–
Takeran	–	–	–
Nguntoronadi	–	–	–
Kawedanan	–	–	–
Magetan	–	–	–
Ngariboyo	–	–	–
Plaosan	–	–	–
Sidorejo	–	–	–
Panekan	–	–	–
Sukomoro	–	–	–
Bendo	–	–	–
Maospati	–	–	–
Karangrejo	–	–	–
Karas	–	–	–
Barat	–	–	–
Kartoharjo	–	–	–
Kabupaten Magetan	**–**	**–**	**–**

https://magetankab.bps.go.id

Lanjutan Tabel/*Continued Table 3.16*

Kecamatan *District*	Jenis Jasa *Type of Services*	
	Jasa Produksi Budi Daya Ikan Air Payau *Brackish Water Fish Aquaculture Production Services*	Jasa Pasca Panen Budi Daya Ikan Air Payau *Post–Harvest Services for Brackish Water fish Aquaculture*
(1)	(32)	(33)
Poncol	–	–
Parang	–	–
Lembeyan	–	–
Takeran	–	–
Nguntoronadi	–	–
Kawedanan	–	–
Magetan	–	–
Ngariboyo	–	–
Plaosan	–	–
Sidorejo	–	–
Panekan	–	–
Sukomoro	–	–
Bendo	–	–
Maospati	–	–
Karangrejo	–	–
Karas	–	–
Barat	–	–
Kartoharjo	–	–
Kabupaten Magetan	**–**	**–**

Catatan/*Note:* [1] Satu Rumah Tangga Usaha Jasa Pertanian dapat mengusahakan lebih dari satu jenis jasa pertanian/*One Agricultural Services Households can engage in more than one type of agricultural services.*

https://magetankab.bps.go.id

Tabel 3.17
Table

Jumlah Rumah Tangga Usaha Pertanian Perorangan yang Melakukan Kegiatan Ekonomi Selain Pertanian Menurut Kecamatan di Kabupaten Magetan dan Jenis Kegiatan Ekonomi Selain Pertanian (rumah tangga), 2023
Number of Agricultural Households Engaging in Economic Activities Other Than Agriculture by District in Magetan Regency and Type of Economic Activities Other Than Agriculture (household), 2023

Kecamatan *District*	Rumah Tangga Usaha Pertanian yang Melakukan Kegiatan Ekonomi Selain Pertanian[1] *Agricultural Households Engaging in Economic Activities Other than Agriculture*[1]	Jenis Kegiatan Ekomoni Selain Pertanian *Type of Economic Activities Other Than Agriculture*	
		Manufaktur Pengolahan Produk Pertanian *Agricultural Product Processing Manufacturing*	Manufaktur Kerajinan Tangan *Handicraft Manufacturing*
(1)	(2)	(3)	(4)
Poncol	5	1	1
Parang	–	–	–
Lembeyan	7	–	–
Takeran	2	–	–
Nguntoronadi	–	–	–
Kawedanan	5	–	–
Magetan	1	–	–
Ngariboyo	3	1	–
Plaosan	12	–	2
Sidorejo	2	–	–
Panekan	6	–	–
Sukomoro	5	1	–
Bendo	3	–	–
Maospati	9	–	–
Karangrejo	2	–	–
Karas	2	–	–
Barat	8	–	–
Kartoharjo	2	–	–
Kabupaten Magetan	**74**	**3**	**3**

https://magetankab.bps.go.id

Lanjutan Tabel/*Continued Table 3.17*

Kecamatan *District*	Jenis Kegiatan Ekomoni Selain Pertanian *Type of Economic Activities Other Than Agriculture*			
	Perdagangan Grosir dan Eceran, Perbaikan Kendaraan Bermotor *Wholesale and Retail Trade, Motor Vehicle Repair*	Hotel dan Restoran *Hotels and Restaurants*	Agrowisata *Agrotourism*	Lainnya *Others*
(1)	(5)	(6)	(7)	(8)
Poncol	2	–	–	4
Parang	–	–	–	–
Lembeyan	4	–	–	5
Takeran	–	–	–	2
Nguntoronadi	–	–	–	–
Kawedanan	–	–	–	5
Magetan	–	–	–	1
Ngariboyo	1	–	–	3
Plaosan	8	1	–	9
Sidorejo	2	–	–	1
Panekan	2	–	–	4
Sukomoro	2	–	–	3
Bendo	2	–	–	2
Maospati	4	1	–	5
Karangrejo	1	–	–	2
Karas	2	–	–	–
Barat	–	1	–	8
Kartoharjo	2	–	–	2
Kabupaten Magetan	**32**	**3**	**–**	**56**

Catatan/*Note*: [1] Satu Rumah Tangga Usaha Pertanian dapat melakukan lebih dari satu jenis kegiatan ekonomi selain pertanian/*One Agricultural Households can engage in more than one type of economic activities other than agriculture.*

https://magetankab.bps.go.id

Tabel 3.18
Table

Jumlah Usaha Pertanian Perorangan yang Melakukan Kegiatan Ekonomi Selain Pertanian Menurut Kecamatan di Kabupaten Magetan dan Jenis Kegiatan Ekonomi Selain Pertanian (unit), 2023
Number of Individual Agricultural Holdings Engaging in Economic Activities Other Than Agriculture by District in Magetan Regency and Type of Economic Activities Other Than Agriculture (units), 2023

Kecamatan *District*	Usaha Pertanian Perorangan yang Melakukan Kegiatan Ekonomi Selain Pertanian[1] *Individual Agricultural Holdings Engaging in Economic Activities Other than Agriculture*[1]	Jenis Kegiatan Ekomoni Selain Pertanian *Type of Economic Activities Other Than Agriculture*	
		Manufaktur Pengolahan Produk Pertanian *Agricultural Product Processing Manufacturing*	Manufaktur Kerajinan Tangan *Handicraft Manufacturing*
(1)	(2)	(3)	(4)
Poncol	5	1	1
Parang	–	–	–
Lembeyan	7	–	–
Takeran	2	–	–
Nguntoronadi	–	–	–
Kawedanan	5	–	–
Magetan	1	–	–
Ngariboyo	3	1	–
Plaosan	12	–	2
Sidorejo	2	–	–
Panekan	6	–	–
Sukomoro	5	1	–
Bendo	3	–	–
Maospati	9	–	–
Karangrejo	2	–	–
Karas	2	–	–
Barat	8	–	–
Kartoharjo	2	–	–
Kabupaten Magetan	**74**	**3**	**3**

https://magetankab.bps.go.id

Lanjutan Tabel/*Continued Table 3.18*

Kecamatan *District*	Jenis Kegiatan Ekomoni Selain Pertanian *Type of Economic Activities Other Than Agriculture*			
	Perdagangan Grosir dan Eceran, Perbaikan Kendaraan Bermotor *Wholesale and Retail Trade, Motor Vehicle Repair*	Hotel dan Restoran *Hotels and Restaurants*	Agrowisata *Agrotourism*	Lainnya *Others*
(1)	(5)	(6)	(7)	(8)
Poncol	2	–	–	4
Parang	–	–	–	–
Lembeyan	4	–	–	5
Takeran	–	–	–	2
Nguntoronadi	–	–	–	–
Kawedanan	–	–	–	5
Magetan	–	–	–	1
Ngariboyo	1	–	–	3
Plaosan	8	1	–	9
Sidorejo	2	–	–	1
Panekan	2	–	–	4
Sukomoro	2	–	–	3
Bendo	2	–	–	2
Maospati	4	1	–	5
Karangrejo	1	–	–	2
Karas	2	–	–	–
Barat	–	1	–	8
Kartoharjo	2	–	–	2
Kabupaten Magetan	**32**	**3**	**–**	**56**

Catatan/*Note:* [1] Satu Usaha Pertanian Perorangan dapat melakukan lebih dari satu jenis kegiatan ekonomi selain pertanian/*One Individual Agricultural Holdings can engage in more than one type of economic activities other than agriculture.*

https://magetankab.bps.go.id

Tabel / ***Table*** **3.19** **Jumlah Rumah Tangga Usaha Pertanian di Kabupaten Magetan Menurut Golongan Luas Lahan yang Dikuasai (rumah tangga), 2023**
Number of Agricultural Households by Classification Land Area Utilized in Magetan Regency, (households), 2023

Golongan Luas Lahan (m^2) *Group Land Area*	Jumlah Rumah Tangga Usaha Pertanian *Number of Agricultural Households*
(1)	(2)
< 1.000	38.350
1.000–1.999	27.076
2.000–4.999	34.883
5.000–9.999	11.815
10.000–19.999	2.923
20.000–29.999	381
>=30.000	239

https://magetankab.bps.go.id

Tabel 3.20
Table

Jumlah Usaha Pertanian Perorangan Pengguna Lahan Pertanian dan Usaha Pertanian Perorangan Gurem Menurut Kecamatan di Kabupaten Magetan (unit), 2023
Number of Individual Agricultural Holdings Utilizing Agricultural Land and Gurem Individual Agricultural Holdings by District in Magetan Regency (units), 2023

Kecamatan *District*	Menggunakan Lahan Pertanian *Using Agricultural Land*	Usaha Pertanian Perorangan Gurem *Gurem Individual Agricultural Holdings*
(1)	(2)	(3)
Poncol	6.722	5.855
Parang	9.529	7.604
Lembeyan	9.823	8.768
Takeran	7.569	7.183
Nguntoronadi	3.650	3.304
Kawedanan	7.679	6.992
Magetan	1.857	1.594
Ngariboyo	7.973	6.898
Plaosan	9.929	9.396
Sidorejo	5.126	4.740
Panekan	11.648	10.710
Sukomoro	6.712	6.017
Bendo	8.356	7.579
Maospati	4.982	4.485
Karangrejo	3.153	2.775
Karas	6.461	5.818
Barat	4.060	3.343
Kartoharjo	4.069	3.008
Kabupaten Magetan	**119.298**	**106.069**

https://magetankab.bps.go.id

Tabel 3.21
Table

Jumlah Petani[1] Pengguna Lahan Pertanian dan Petani Gurem Menurut Kecamatan di Kabupaten Magetan (orang), 2023
Number of Farmers[1] Utilizing Agricultural Land and Gurem Farmer's by District in Magetan Regency (person), 2023

Kecamatan *District*	Menggunakan Lahan Pertanian *Using Agricultural Land*	Petani Gurem *Gurem Farmer*
(1)	(2)	(3)
Poncol	6.688	5.822
Parang	9.458	7.539
Lembeyan	9.731	8.679
Takeran	7.400	7.014
Nguntoronadi	3.629	3.283
Kawedanan	7.634	6.951
Magetan	1.819	1.557
Ngariboyo	7.747	6.679
Plaosan	9.833	9.302
Sidorejo	5.099	4.713
Panekan	11.598	10.661
Sukomoro	6.660	5.965
Bendo	8.329	7.552
Maospati	4.823	4.329
Karangrejo	3.077	2.699
Karas	6.391	5.749
Barat	4.019	3.302
Kartoharjo	4.053	2.992
Kabupaten Magetan	**117.988**	**104.788**

Catatan/*Note* : [1] Petani yang dimaksud adalah pelaku usaha pertanian subsektor tanaman pangan, hortikultura, perkebunan, peternakan (konsep petani sesuai Permentan Nomor 4 Tahun 2019)/
Farmers referred to agricultural business actors in the sub–sectors of food crops, horticulture, estate crops, and livestock (farmer concept according to Minister of Agriculture Regulation Number 4 of 2019)

https://magetankab.bps.go.id

Tabel / ***Table*** **3.22**

Jumlah Usaha Pertanian Perorangan Pengguna Lahan Pertanian Menurut Kecamatan di Kabupaten Magetan dan Subsektor (unit), 2023
Number of Individual Agricultural Holdings Utilizing Agricultural Land by District in Magetan Regency and Subsectors (units), 2023

Kecamatan *District*	Menggunakan Lahan Pertanian *Using Agricultural Land*		
	Petani Tanaman Pangan *Food Crop Farmers*	Petani Hortikultura *Horticulture Farmers*	Pekebun *Planters*
(1)	(2)	(3)	(4)
Poncol	5.507	4.856	2.095
Parang	8.076	6.597	1.699
Lembeyan	8.777	1.574	78
Takeran	4.278	2.268	53
Nguntoronadi	2.929	919	113
Kawedanan	4.521	5.497	991
Magetan	1.362	337	51
Ngariboyo	5.362	3.092	353
Plaosan	5.904	7.855	335
Sidorejo	3.928	2.338	605
Panekan	8.893	6.372	2.520
Sukomoro	3.165	3.195	1.224
Bendo	3.576	1.875	2.511
Maospati	1.966	1.434	351
Karangrejo	1.072	1.102	188
Karas	3.883	2.448	460
Barat	2.355	1.128	22
Kartoharjo	3.089	2.046	35
Kabupaten Magetan	**78.643**	**54.933**	**13.684**

https://magetankab.bps.go.id

Lanjutan Tabel/*Continued Table 3.22*

Kecamatan *District*	Menggunakan Lahan Pertanian *Using Agricultural Land*		
	Peternak *Breeders*	PemBudi Daya Ikan *Fish Cultivators*	Petani Hutan *Forest Farmers*
(1)	(5)	(6)	(7)
Poncol	5.342	16	3.931
Parang	7.977	95	5.323
Lembeyan	7.216	220	1.376
Takeran	4.069	91	703
Nguntoronadi	2.356	51	266
Kawedanan	5.546	247	2.467
Magetan	852	36	66
Ngariboyo	4.988	127	2.628
Plaosan	4.867	99	1.634
Sidorejo	2.685	19	408
Panekan	7.450	154	2.431
Sukomoro	4.105	47	1.055
Bendo	5.375	39	142
Maospati	3.341	115	680
Karangrejo	1.973	150	114
Karas	3.747	68	827
Barat	2.919	69	100
Kartoharjo	2.562	74	191
Kabupaten Magetan	**77.370**	**1.717**	**24.342**

https://magetankab.bps.go.id

Tabel 3.23
Table

Jumlah Usaha Pertanian Perorangan Gurem Menurut Kecamatan di Kabupaten Magetan dan Subsektor (unit), 2023
Number of Gurem Individual Agricultural Holdings by District in Magetan Regency and Subsector (units), 2023

Kecamatan *District*	Usaha Pertanian Perorangan Gurem *Gurem Individual Agricultural Holdings*		
	Petani Tanaman Pangan *Food Crop Farmers*	Petani Hortikultura *Horticulture Farmers*	Pekebun *Planters*
(1)	(2)	(3)	(4)
Poncol	4.679	4.141	1.741
Parang	6.226	5.037	1.230
Lembeyan	7.735	1.412	50
Takeran	3.905	2.191	36
Nguntoronadi	2.587	828	103
Kawedanan	3.942	4.988	733
Magetan	1.114	283	33
Ngariboyo	4.347	2.584	199
Plaosan	5.492	7.398	300
Sidorejo	3.634	2.077	491
Panekan	8.006	5.776	2.265
Sukomoro	2.725	2.929	807
Bendo	3.170	1.603	1.993
Maospati	1.563	1.336	216
Karangrejo	735	1.054	108
Karas	3.335	2.259	294
Barat	1.641	940	12
Kartoharjo	2.029	1.486	23
Kabupaten Magetan	**66.865**	**48.322**	**10.634**

https://magetankab.bps.go.id

Lanjutan Tabel/*Continued Table 3.23*

Kecamatan *District*	Usaha Pertanian Perorangan Gurem *Gurem Individual Agricultural Holdings*		
	Peternak *Breeders*	PemBudi Daya Ikan *Fish Cultivators*	Petani Hutan *Forest Farmers*
(1)	(5)	(6)	(7)
Poncol	4.574	13	3.227
Parang	6.264	67	3.807
Lembeyan	6.380	193	1.077
Takeran	3.942	88	661
Nguntoronadi	2.150	48	220
Kawedanan	5.044	216	2.035
Magetan	741	32	43
Ngariboyo	4.188	119	1.900
Plaosan	4.536	89	1.421
Sidorejo	2.463	17	342
Panekan	6.803	139	2.096
Sukomoro	3.739	40	855
Bendo	5.030	34	102
Maospati	3.111	106	591
Karangrejo	1.833	137	108
Karas	3.452	63	673
Barat	2.532	65	65
Kartoharjo	2.044	57	102
Kabupaten Magetan	**68.826**	**1.523**	**19.325**

https://magetankab.bps.go.id

Tabel 3.24
Table

Jumlah Pengelola Usaha Pertanian Perorangan Menurut Kecamatan di Kabupaten Magetan dan Pendidikan Tertinggi yang Ditamatkan (orang), 2023
Number of Individual Agricultural Holders by District in Magetan Regency and Educational Attainment (person), 2023

Kecamatan *District*	Pendidikan Tertinggi yang Ditamatkan *Educational Attainment*			
	Tidak/Belum Pernah Sekolah *No Schooling*	Tidak/Belum tamat SD *Not Yet Completed Primary School*	SD/Sederajat *Primary School*	SLTP/Sederajat *Junior High School*
(1)	(2)	(3)	(4)	(5)
Poncol	121	226	4.390	1.276
Parang	422	468	5.260	1.933
Lembeyan	292	304	4.839	1.791
Takeran	155	196	2.541	1.154
Nguntoronadi	31	30	1.428	604
Kawedanan	283	251	2.963	1.222
Magetan	66	26	699	267
Ngariboyo	443	224	3.765	1.239
Plaosan	268	183	5.758	2.139
Sidorejo	129	103	3.095	877
Panekan	207	454	6.778	2.115
Sukomoro	270	367	2.618	1.057
Bendo	325	259	3.589	1.355
Maospati	170	303	1.565	977
Karangrejo	224	117	937	688
Karas	465	402	2.531	1.344
Barat	198	143	1.508	833
Kartoharjo	173	292	1.907	669
Kabupaten Magetan	**4.242**	**4.348**	**56.171**	**21.540**

https://magetankab.bps.go.id

Lanjutan Tabel/*Continued Table 3.24*

Kecamatan *District*	Pendidikan Tertinggi yang Ditamatkan *Educational Attainment*			
	SLTA/Sederajat Pertanian *Agricultural Senior High School*	SLTA/Sederajat Non Pertanian *Non Agricultural Senior High School*	SLTA/ sederajat *Senior High School* (6) + (7)	D1/D2/ D3 pertanian *Agricultural D1/ D2/D3*
(1)	(6)	(7)	(8)	(9)
Poncol	118	401	519	7
Parang	70	1.124	1.194	5
Lembeyan	95	2.165	2.260	4
Takeran	63	2.827	2.890	10
Nguntoronadi	20	1.320	1.340	2
Kawedanan	131	2.405	2.536	7
Magetan	17	598	615	1
Ngariboyo	52	1.904	1.956	4
Plaosan	128	1.250	1.378	3
Sidorejo	30	780	810	2
Panekan	247	1.605	1.852	11
Sukomoro	68	1.973	2.041	6
Bendo	156	2.260	2.416	5
Maospati	36	1.669	1.705	4
Karangrejo	10	1.034	1.044	–
Karas	123	1.383	1.506	–
Barat	44	1.123	1.167	8
Kartoharjo	86	785	871	–
Kabupaten Magetan	**1.494**	**26.606**	**28.100**	**79**

https://magetankab.bps.go.id

Lanjutan Tabel/*Continued Table 3.24*

Kecamatan *District*	Pendidikan Tertinggi yang Ditamatkan *Educational Attainment*				
	D1/D2/ D3 non pertanian *Non Agricultural D1/D2/D3*	D1/D2/D3 (9) + (10)	D4/S1 pertanian *Agricultural D4/S1*	D4/S1 non pertanian *Non Agricultural D4/S1*	D4/S1
(1)	(10)	(11)	(12)	(13)	(14)
Poncol	38	45	4	147	151
Parang	49	54	13	196	209
Lembeyan	63	67	13	271	284
Takeran	112	122	14	513	527
Nguntoronadi	35	37	8	166	174
Kawedanan	80	87	26	347	373
Magetan	30	31	4	148	152
Ngariboyo	91	95	8	303	311
Plaosan	42	45	6	181	187
Sidorejo	22	24	3	83	86
Panekan	74	85	20	236	256
Sukomoro	75	81	22	334	356
Bendo	86	91	10	318	328
Maospati	59	63	9	211	220
Karangrejo	35	35	6	157	163
Karas	74	74	9	161	170
Barat	39	47	13	161	174
Kartoharjo	24	24	6	133	139
Kabupaten Magetan	**1.028**	**1.107**	**194**	**4.066**	**4.260**

https://magetankab.bps.go.id

Lanjutan Tabel/*Continued Table 3.24*

Kecamatan *District*	Pendidikan Tertinggi yang Ditamatkan *Educational Attainment*				Jumlah *Total*
	Profesi *Profession*	S2/S3 Pertanian *Agricultural S2/S3*	S2/S3 non pertanian *Non Agricultural S2/S3*	S2/S3 *S2/S3* (16) + (!7)	
(1)	(15)	(16)	(17)	(18)	(19)
Poncol	–	–	4	4	6.732
Parang	–	1	11	12	9.552
Lembeyan	–	–	10	10	9.847
Takeran	–	1	11	12	7.597
Nguntoronadi	2	–	7	7	3.653
Kawedanan	–	–	11	11	7.726
Magetan	–	1	10	11	1.867
Ngariboyo	–	–	13	13	8.046
Plaosan	–	–	8	8	9.966
Sidorejo	1	–	5	5	5.130
Panekan	1	1	12	13	11.761
Sukomoro	4	5	17	22	6.816
Bendo	–	1	19	20	8.383
Maospati	1	1	5	6	5.010
Karangrejo	2	–	2	2	3.212
Karas	1	–	8	8	6.501
Barat	–	1	4	5	4.075
Kartoharjo	–	–	4	4	4.079
Kabupaten Magetan	**12**	**12**	**161**	**173**	**119.953**

https://magetankab.bps.go.id

Tabel 3.25
Table

Jumlah Pengelola Usaha Pertanian Perorangan Berjenis Kelamin Laki–Laki Menurut Kecamatan di Kabupaten Magetan dan Pendidikan Tertinggi yang Ditamatkan (orang), 2023
Number of Male Agricultural Household Members by District in Magetan Regency and Educational Attainment (person), 2023

Kecamatan *District*	Pendidikan Tertinggi yang Ditamatkan *Educational Attainment*			
	Tidak/Belum Pernah *Sekolah No Schooling*	Tidak/Belum tamat SD *Not Yet Completed Primary School*	SD/Sederajat *Primary School*	SLTP/Sederajat *Junior High School*
(1)	(2)	(3)	(4)	(5)
Poncol	87	190	3.930	1.205
Parang	263	327	4.452	1.769
Lembeyan	186	218	4.017	1.668
Takeran	89	120	1.746	918
Nguntoronadi	25	18	1.159	526
Kawedanan	150	166	2.183	1.013
Magetan	46	23	621	249
Ngariboyo	262	169	2.936	1.084
Plaosan	194	139	5.043	2.001
Sidorejo	105	93	2.734	834
Panekan	128	315	5.591	1.940
Sukomoro	143	220	1.916	880
Bendo	188	174	2.664	1.158
Maospati	114	201	1.208	852
Karangrejo	142	81	704	576
Karas	271	250	1.934	1.160
Barat	134	100	1.192	725
Kartoharjo	144	224	1.625	608
Kabupaten Magetan	**2.671**	**3.028**	**45.655**	**19.166**

https://magetanlab.bps.go.id

Lanjutan Tabel/*Continued Table 3.25*

Kecamatan *District*	Pendidikan Tertinggi yang Ditamatkan *Educational Attainment*			
	SLTA/Sederajat Pertanian *Agricultural Senior High School*	SLTA/Sederajat Non Pertanian *Non Agricultural Senior High School*	SLTA/ sederajat *Senior High School* (6) + (7)	D1/D2/ D3 pertanian *Agricultural D1/ D2/D3*
(1)	(6)	(7)	(8)	(9)
Poncol	115	386	501	7
Parang	68	1.053	1.121	3
Lembeyan	86	2.000	2.086	4
Takeran	44	2.259	2.303	9
Nguntoronadi	15	1.210	1.225	2
Kawedanan	107	2.094	2.201	5
Magetan	17	567	584	1
Ngariboyo	42	1.710	1.752	3
Plaosan	114	1.170	1.284	3
Sidorejo	29	745	774	2
Panekan	229	1.500	1.729	10
Sukomoro	56	1.705	1.761	5
Bendo	139	1.987	2.126	2
Maospati	30	1.522	1.552	2
Karangrejo	9	882	891	–
Karas	109	1.233	1.342	–
Barat	40	1.017	1.057	8
Kartoharjo	75	732	807	–
Kabupaten Magetan	**1.324**	**23.772**	**25.096**	**66**

https://magetankab.bps.go.id

Lanjutan Tabel/*Continued Table 3.25*

Kecamatan *District*	Pendidikan Tertinggi yang Ditamatkan *Educational Attainment*				
	D1/D2/ D3 non pertanian *Non Agricultural D1/D2/D3*	D1/D2/D3 (9) + (10)	D4/S1 pertanian *Agricultural D4/S1*	D4/S1 non pertanian *Non Agricultural D4/S1*	D4/S1 (12) + (13)
(1)	(10)	(11)	(12)	(13)	(14)
Poncol	36	43	4	140	144
Parang	45	48	13	178	191
Lembeyan	54	58	11	251	262
Takeran	83	92	12	410	422
Nguntoronadi	28	30	8	155	163
Kawedanan	65	70	22	285	307
Magetan	27	28	4	138	142
Ngariboyo	71	74	8	254	262
Plaosan	37	40	6	169	175
Sidorejo	20	22	3	79	82
Panekan	71	81	17	216	233
Sukomoro	52	57	19	274	293
Bendo	65	67	9	274	283
Maospati	47	49	9	183	192
Karangrejo	27	27	6	131	137
Karas	65	65	7	141	148
Barat	36	44	11	146	157
Kartoharjo	21	21	6	115	121
Kabupaten Magetan	**850**	**916**	**175**	**3.539**	**3.714**

https://magetankab.bps.go.id

Lanjutan Tabel/*Continued Table 3.25*

Kecamatan *District*	Pendidikan Tertinggi yang Ditamatkan *Educational Attainment*				Jumlah *Total*
	Profesi *Profession*	S2/S3 Pertanian *Agricultural S2/S3*	S2/S3 non pertanian *Non Agricultural S2/S3*	S2/S3 *S2/S3* (16) + (17)	
(1)	(15)	(16)	(17)	(18)	(19)
Poncol	–	–	4	4	6.104
Parang	–	1	11	12	8.183
Lembeyan	–	–	9	9	8.504
Takeran	–	1	10	11	5.701
Nguntoronadi	1	–	7	7	3.154
Kawedanan	–	–	11	11	6.101
Magetan	–	1	10	11	1.704
Ngariboyo	–	–	12	12	6.551
Plaosan	–	–	8	8	8.884
Sidorejo	1	–	5	5	4.650
Panekan	1	1	12	13	10.031
Sukomoro	4	5	15	20	5.294
Bendo	–	–	19	19	6.679
Maospati	1	1	4	5	4.174
Karangrejo	2	–	2	2	2.562
Karas	1	–	6	6	5.177
Barat	–	1	4	5	3.414
Kartoharjo	–	–	3	3	3.553
Kabupaten Magetan	**11**	**11**	**152**	**163**	**100.420**

https://magetankab.bps.go.id

Tabel 3.26
Table

Jumlah Pengelola Usaha Pertanian Perorangan Berjenis Kelamin Perempuan Menurut Kecamatan di Kabupaten Magetan dan Pendidikan Tertinggi yang Ditamatkan (orang), 2023
Number of Female Agricultural Household Members by District in Magetan Regency and Educational Attainment (person), 2023

Kecamatan *District*	Pendidikan Tertinggi yang Ditamatkan *Educational Attainment*			
	Tidak/Belum Pernah *Sekolah* *No Schooling*	Tidak/Belum tamat SD *Not Yet Completed Primary School*	SD/Sederajat *Primary School*	SLTP/Sederajat *Junior High School*
(1)	(2)	(3)	(4)	(5)
Poncol	34	36	460	71
Parang	159	141	808	164
Lembeyan	106	86	822	123
Takeran	66	76	795	236
Nguntoronadi	6	12	269	78
Kawedanan	133	85	780	209
Magetan	20	3	78	18
Ngariboyo	181	55	829	155
Plaosan	74	44	715	138
Sidorejo	24	10	361	43
Panekan	79	139	1.187	175
Sukomoro	127	147	702	177
Bendo	137	85	925	197
Maospati	56	102	357	125
Karangrejo	82	36	233	112
Karas	194	152	597	184
Barat	64	43	316	108
Kartoharjo	29	68	282	61
Kabupaten Magetan	**1.571**	**1.320**	**10.516**	**2.374**

https://magetankab.bps.go.id

Lanjutan Tabel/*Continued Table 3.26*

Kecamatan *District*	Pendidikan Tertinggi yang Ditamatkan *Educational Attainment*			
	SLTA/Sederajat Pertanian *Agricultural Senior High School*	SLTA/Sederajat Non Pertanian *Non Agricultural Senior High School*	SLTA/ sederajat *Senior High School* (6) + (7)	D1/D2/ D3 pertanian *Agricultural D1/ D2/D3*
(1)	(6)	(7)	(8)	(9)
Poncol	3	15	18	–
Parang	2	71	73	2
Lembeyan	9	165	174	–
Takeran	19	568	587	1
Nguntoronadi	5	110	115	–
Kawedanan	24	311	335	2
Magetan	–	31	31	–
Ngariboyo	10	194	204	1
Plaosan	14	80	94	–
Sidorejo	1	35	36	–
Panekan	18	105	123	1
Sukomoro	12	268	280	1
Bendo	17	273	290	3
Maospati	6	147	153	2
Karangrejo	1	152	153	–
Karas	14	150	164	–
Barat	4	106	110	–
Kartoharjo	11	53	64	–
Kabupaten Magetan	**170**	**2.834**	**3.004**	**13**

https://magetankab.bps.go.id

Lanjutan Tabel/*Continued Table 3.26*

Kecamatan *District*	Pendidikan Tertinggi yang Ditamatkan *Educational Attainment*				
	D1/D2/ D3 non pertanian *Non Agricultural D1/D2/D3*	D1/D2/D3 (9) + (10)	D4/S1 pertanian *Agricultural D4/S1*	D4/S1 non pertanian *Non Agricultural D4/S1*	D4/S1 (12) + (13)
(1)	(10)	(11)	(12)	(13)	(14)
Poncol	2	2	–	7	7
Parang	4	6	–	18	18
Lembeyan	9	9	2	20	22
Takeran	29	30	2	103	105
Nguntoronadi	7	7	–	11	11
Kawedanan	15	17	4	62	66
Magetan	3	3	–	10	10
Ngariboyo	20	21	–	49	49
Plaosan	5	5	–	12	12
Sidorejo	2	2	–	4	4
Panekan	3	4	3	20	23
Sukomoro	23	24	3	60	63
Bendo	21	24	1	44	45
Maospati	12	14	–	28	28
Karangrejo	8	8	–	26	26
Karas	9	9	2	20	22
Barat	3	3	2	15	17
Kartoharjo	3	3	–	18	18
Kabupaten Magetan	**178**	**191**	**19**	**527**	**546**

https://magetankab.bps.go.id

Lanjutan Tabel/*Continued Table 3.26*

Kecamatan *District*	Pendidikan Tertinggi yang Ditamatkan *Educational Attainment*				Jumlah *Total*
	Profesi *Profession*	S2/S3 Pertanian *Agricultural S2/S3*	S2/S3 non pertanian *Non Agricultural S2/S3*	S2/S3 *S2/S3* (16) + (17)	
(1)	(15)	(16)	(17)	(18)	(19)
Poncol	–	–	–	–	628
Parang	–	–	–	–	1.369
Lembeyan	–	–	1	1	1.343
Takeran	–	–	1	1	1.896
Nguntoronadi	1	–	–	–	499
Kawedanan	–	–	–	–	1.625
Magetan	–	–	–	–	163
Ngariboyo	–	–	1	1	1.495
Plaosan	–	–	–	–	1.082
Sidorejo	–	–	–	–	480
Panekan	–	–	–	–	1.730
Sukomoro	–	–	2	2	1.522
Bendo	–	1	–	1	1.704
Maospati	–	–	1	1	836
Karangrejo	–	–	–	–	650
Karas	–	–	2	2	1.324
Barat	–	–	–	–	661
Kartoharjo	–	–	1	1	526
Kabupaten Magetan	**1**	**1**	**9**	**10**	**19.533**

https://magetankab.bps.go.id

Tabel 3.27
Table

Jumlah Anggota Rumah Tangga Usaha Pertanian Berumur 10 Tahun ke Atas Menurut Kecamatan di Kabupaten Magetan dan Aktivitas Ekonomi yang Dilakukan (orang), 2023
Number of Agricultural Household Members Aged 10 Years and Above by District in Magetan Regency and Economic Activity (person), 2023

Kecamatan *District*	Jumlah ART berumur 10 Tahun ke Atas[1] *Total of Agricultural Household Members Aged 10 Years and Above* [1]	Aktivitas Ekonomi *Economic Activity*	
		Pengelola Usaha Tanaman Pangan, Hortikultura, Perkebunan, dan/atau peternakan *Food Crop, Horticulture, Estate Crop, and/or Livestock Holders*	Pengelola Usaha Perikanan dan atau Kehutanan *Fishery and/or Forestry Holders*
(1)	(2)	(3)	(4)
Poncol	18.525	6.689	3.957
Parang	23.198	9.479	5.370
Lembeyan	22.141	9.750	1.574
Takeran	12.449	7.415	796
Nguntoronadi	6.963	3.631	313
Kawedanan	14.010	7.682	2.641
Magetan	3.311	1.821	101
Ngariboyo	15.819	7.811	2.742
Plaosan	23.986	9.846	1.717
Sidorejo	12.384	5.099	419
Panekan	23.442	11.690	2.644
Sukomoro	12.208	6.751	1.096
Bendo	15.095	8.354	184
Maospati	8.120	4.842	787
Karangrejo	5.965	3.136	259
Karas	11.469	6.420	892
Barat	8.812	4.022	180
Kartoharjo	8.591	4.055	257
Kabupaten Magetan	**246.488**	**118.493**	**25.929**

https://magetankab.bps.go.id

Lanjutan Tabel/*Continued Table 3.27*

Kecamatan *District*	Aktivitas Ekonomi *Economic Activity*		
	Pengelola Usaha Jasa Pertanian *Agricultural Services Holders*	*Pekerja pada unit usaha tanaman pangan, hortikultura, perkebunan, dan/atau peternakan Workers in Food Crops, Horticulture, Plantation, and/or Livestock Businesses*	*Pekerja pada unit usaha perikanan dan atau kehutanan Workers in Fishery and/or Forestry Businesses*
(1)	(5)	(6)	(7)
Poncol	211	9.087	13
Parang	95	11.529	3
Lembeyan	219	10.854	58
Takeran	128	2.663	3
Nguntoronadi	76	1.724	2
Kawedanan	144	3.396	9
Magetan	25	144	1
Ngariboyo	132	3.197	4
Plaosan	184	8.713	7
Sidorejo	38	3.805	2
Panekan	353	6.676	45
Sukomoro	104	2.356	2
Bendo	58	4.037	1
Maospati	67	1.580	5
Karangrejo	30	1.780	18
Karas	70	3.978	6
Barat	110	3.398	17
Kartoharjo	176	4.264	2
Kabupaten Magetan	**2.220**	**83.181**	**198**

https://magetankab.bps.go.id

Lanjutan Tabel/*Continued Table 3.27*

Kecamatan *District*	Aktivitas Ekonomi *Economic Activity*		
	Pekerja pada unit usaha jasa pertanian *Workers in Agricultural Services Businesses*	Pengelola usaha lainnya *Other Business Holders*	Pekerja pada unit usaha lainnya *Workers in Other Business*
(1)	(8)	(9)	(10)
Poncol	153	992	5.561
Parang	18	701	5.770
Lembeyan	37	1.033	4.156
Takeran	32	463	5.727
Nguntoronadi	166	445	2.737
Kawedanan	147	676	5.560
Magetan	6	449	1.482
Ngariboyo	218	1.871	7.795
Plaosan	229	2.630	8.648
Sidorejo	10	419	5.322
Panekan	145	1.569	9.429
Sukomoro	143	802	5.275
Bendo	218	942	4.268
Maospati	22	1.145	2.821
Karangrejo	4	834	2.336
Karas	392	473	3.519
Barat	58	803	2.842
Kartoharjo	161	461	2.118
Kabupaten Magetan	**2.159**	**16.708**	**85.366**

https://magetankab.bps.go.id

Lanjutan Tabel/*Continued Table 3.27*

Kecamatan *District*	Aktivitas Ekonomi *Economic Activity*	
	Pengelola Usaha tanaman pangan, hortikultura, perkebunan, peternakan, Perikanan, Kehutanan, dan/atau jasa pertanian *Food Crop, Horticulture, Estate Crop, Livestock, Fishery, Forestry, and/or Agricultural Services Holders*	Pengelola Usaha tanaman pangan, hortikultura, perkebunan, peternakan, Perikanan, Kehutanan *Food Crop, Horticulture, Estate Crop, Livestock, Fishery, Forestry Holders*
(1)	(11)	(12)
Poncol	6.732	6.725
Parang	9.552	9.552
Lembeyan	9.847	9.845
Takeran	7.597	7.586
Nguntoronadi	3.653	3.651
Kawedanan	7.726	7.724
Magetan	1.867	1.859
Ngariboyo	8.046	8.036
Plaosan	9.966	9.946
Sidorejo	5.130	5.126
Panekan	11.761	11.743
Sukomoro	6.816	6.803
Bendo	8.383	8.381
Maospati	5.010	5.001
Karangrejo	3.212	3.210
Karas	6.501	6.492
Barat	4.075	4.064
Kartoharjo	4.079	4.072
Kabupaten Magetan	**119.953**	**119.816**

Catatan/Note : [1] Seorang ART Berumur 10 Tahun ke Atas dapat melakukan beberapa aktivitas/Agricultural Household Members Aged 10 Years and Above can do several activities

https://magetankab.bps.go.id

Tabel / ***Table*** **3.28**

Jumlah Anggota Rumah Tangga Usaha Pertanian Berjenis Kelamin Laki–Laki Berumur 10 Tahun ke Atas Menurut Kecamatan di Kabupaten Magetan dan Aktivitas Ekonomi yang Dilakukan (orang), 2023
Number of Male Agricultural Household Members Aged 10 Years and Above by District in Magetan Regency and Economic Activity (person), 2023

Kecamatan *District*	Jumlah ART berumur di atas 10 Tahun[1] *Total of Agricultural Household Members Aged 10 Years and Above*[1]	Aktivitas Ekonomi *Economic Activity*	
		Pengelola Usaha Tanaman Pangan, Hortikultura, Perkebunan, dan/atau peternakan *Food Crop, Horticulture, Estate Crop, and/or Livestock Holders*	Pengelola Usaha Perikanan dan atau Kehutanan *Fishery and/or Forestry Holders*
(1)	(2)	(3)	(4)
Poncol	9.746	6.069	3.636
Parang	12.207	8.126	4.674
Lembeyan	11.892	8.428	1.354
Takeran	7.318	5.590	556
Nguntoronadi	4.200	3.133	264
Kawedanan	8.188	6.070	2.132
Magetan	2.229	1.660	98
Ngariboyo	9.028	6.378	2.285
Plaosan	13.076	8.800	1.535
Sidorejo	7.036	4.622	367
Panekan	13.789	9.977	2.249
Sukomoro	7.180	5.246	867
Bendo	8.507	6.656	150
Maospati	4.936	4.051	662
Karangrejo	3.471	2.506	210
Karas	6.473	5.118	726
Barat	4.659	3.370	149
Kartoharjo	4.769	3.531	228
Kabupaten Magetan	**138.704**	**99.331**	**22.142**

https://magetankab.bps.go.id

Lanjutan Tabel/*Continued Table 3.28*

Kecamatan *District*	Aktivitas Ekonomi *Economic Activity*		
	Pengelola Usaha Jasa Pertanian *Agricultural Services Holders*	Pekerja pada unit usaha tanaman pangan, hortikultura, perkebunan, dan/atau peternakan *Workers in Food Crops, Horticulture, Plantation, and/or Livestock Businesses*	Pekerja pada unit usaha perikanan dan atau kehutanan *Workers in Fishery and/or Forestry Businesses*
(1)	(5)	(6)	(7)
Poncol	197	2.289	8
Parang	89	3.104	1
Lembeyan	213	3.090	20
Takeran	122	947	2
Nguntoronadi	75	586	1
Kawedanan	141	1.152	6
Magetan	25	39	–
Ngariboyo	129	1.097	3
Plaosan	164	2.385	3
Sidorejo	37	1.032	2
Panekan	337	1.858	29
Sukomoro	101	758	1
Bendo	56	1.077	1
Maospati	65	532	1
Karangrejo	28	882	10
Karas	65	1.556	4
Barat	108	990	3
Kartoharjo	165	1.775	–
Kabupaten Magetan	**2.117**	**25.149**	**95**

https://magetankab.bps.go.id

Lanjutan Tabel/*Continued Table 3.28*

Kecamatan *District*	Aktivitas Ekonomi *Economic Activity*		
	Pekerja pada unit usaha jasa pertanian *Workers in Agricultural Services Businesses*	Pengelola usaha lainnya *Other Business Holders*	Pekerja pada unit usaha lainnya *Workers in Other Business*
(1)	(8)	(9)	(10)
Poncol	122	619	3.704
Parang	15	388	3.884
Lembeyan	25	541	2.657
Takeran	15	234	3.514
Nguntoronadi	79	260	1.603
Kawedanan	36	327	3.354
Magetan	4	170	895
Ngariboyo	110	694	4.603
Plaosan	106	1.122	5.089
Sidorejo	6	172	2.960
Panekan	92	906	5.940
Sukomoro	81	393	3.291
Bendo	122	488	2.435
Maospati	12	772	1.598
Karangrejo	3	328	1.500
Karas	80	240	2.199
Barat	39	407	1.632
Kartoharjo	42	187	1.280
Kabupaten Magetan	**989**	**8.248**	**52.138**

https://magetankab.bps.go.id

Lanjutan Tabel/*Continued Table 3.28*

Kecamatan *District*	Pengelola Usaha tanaman pangan, hortikultura, perkebunan, peternakan, Perikanan, Kehutanan, dan/atau jasa pertanian *Food Crop, Horticulture, Estate Crop, Livestock, Fishery, Forestry, and/or Agricultural Services Holders*	Pengelola Usaha tanaman pangan, hortikultura, perkebunan, peternakan, Perikanan, Kehutanan *Food Crop, Horticulture, Estate Crop, Livestock, Fishery, Forestry Holders*
(1)	(11)	(12)
Poncol	6.104	6.099
Parang	8.183	8.183
Lembeyan	8.504	8.502
Takeran	5.701	5.690
Nguntoronadi	3.154	3.152
Kawedanan	6.101	6.099
Magetan	1.704	1.696
Ngariboyo	6.551	6.541
Plaosan	8.884	8.871
Sidorejo	4.650	4.646
Panekan	10.031	10.015
Sukomoro	5.294	5.282
Bendo	6.679	6.677
Maospati	4.174	4.165
Karangrejo	2.562	2.560
Karas	5.177	5.172
Barat	3.414	3.403
Kartoharjo	3.553	3.546
Kabupaten Magetan	**100.420**	**100.299**

https://magetankab.bps.go.id

Catatan/*Note* : [1] Seorang ART Berjenis Kelamin Laki–laki Berumur 10 Tahun ke Atas dapat melakukan beberapa aktivitas/*Male Agricultural Household Members Aged 10 Years and Above can do several activities*

Tabel 3.29
Table

Jumlah Anggota Rumah Tangga Usaha Pertanian Berjenis Kelamin Perempuan Berumur 10 Tahun ke Atas Menurut Kecamatan di Kabupaten Magetan dan Aktivitas Ekonomi yang Dilakukan (orang), 2023
Number of Female Agricultural Household Members Aged 10 Years and Above by District in Magetan Regency and Economic Activity (person), 2023

Kecamatan *District*	Jumlah ART berumur di atas 10 Tahun[1] *Total of Agricultural Household Members Aged 10 Years and Above* [1]	Aktivitas Ekonomi *Economic Activity*	
		Pengelola Usaha Tanaman Pangan, Hortikultura, Perkebunan, dan/atau peternakan *Food Crop, Horticulture, Estate Crop, and/ or Livestock Holders*	Pengelola Usaha Perikanan dan atau Kehutanan *Fishery and/or Forestry Holders*
(1)	(2)	(3)	(4)
Poncol	8.779	620	321
Parang	10.991	1.353	696
Lembeyan	10.249	1.322	220
Takeran	5.131	1.825	240
Nguntoronadi	2.763	498	49
Kawedanan	5.822	1.612	509
Magetan	1.082	161	3
Ngariboyo	6.791	1.433	457
Plaosan	10.910	1.046	182
Sidorejo	5.348	477	52
Panekan	9.653	1.713	395
Sukomoro	5.028	1.505	229
Bendo	6.588	1.698	34
Maospati	3.184	791	125
Karangrejo	2.494	630	49
Karas	4.996	1.302	166
Barat	4.153	652	31
Kartoharjo	3.822	524	29
Kabupaten Magetan	**107.784**	**19.162**	**3.787**

https://magetankab.bps.go.id

Lanjutan Tabel/*Continued Table 3.29*

Kecamatan *District*	Aktivitas Ekonomi *Economic Activity*		
	Pengelola Usaha Jasa Pertanian Agricultural Services Holders	Pekerja pada unit usaha tanaman pangan, hortikultura, perkebunan, dan/atau peternakan *Workers in Food Crops, Horticulture, Plantation, and/or Livestock Businesses*	Pekerja pada unit usaha perikanan dan atau kehutanan *Workers in Fishery and/or Forestry Businesses*
(1)	(5)	(6)	(7)
Poncol	14	6.798	5
Parang	6	8.425	2
Lembeyan	6	7.764	38
Takeran	6	1.716	1
Nguntoronadi	1	1.138	1
Kawedanan	3	2.244	3
Magetan	–	105	1
Ngariboyo	3	2.100	1
Plaosan	20	6.328	4
Sidorejo	1	2.773	–
Panekan	16	4.818	16
Sukomoro	3	1.598	1
Bendo	2	2.960	–
Maospati	2	1.048	4
Karangrejo	2	898	8
Karas	5	2.422	2
Barat	2	2.408	14
Kartoharjo	11	2.489	2
Kabupaten Magetan	**103**	**58.032**	**103**

https://magetankab.bps.go.id

Lanjutan Tabel/*Continued Table 3.29*

Kecamatan *District*	Aktivitas Ekonomi *Economic Activity*		
	Pekerja pada unit usaha jasa pertanian *Workers in Agricultural Services Businesses*	Pengelola usaha lainnya *Other Business Holders*	Pekerja pada unit usaha lainnya *Workers in Other Business*
(1)	(8)	(9)	(10)
Poncol	31	373	1.857
Parang	3	313	1.886
Lembeyan	12	492	1.499
Takeran	17	229	2.213
Nguntoronadi	87	185	1.134
Kawedanan	111	349	2.206
Magetan	2	279	587
Ngariboyo	108	1.177	3.192
Plaosan	123	1.508	3.559
Sidorejo	4	247	2.362
Panekan	53	663	3.489
Sukomoro	62	409	1.984
Bendo	96	454	1.833
Maospati	10	373	1.223
Karangrejo	1	506	836
Karas	312	233	1.320
Barat	19	396	1.210
Kartoharjo	119	274	838
Kabupaten Magetan	**1.170**	**8.460**	**33.228**

https://magetankab.bps.go.id

Lanjutan Tabel/*Continued Table 3.29*

Kecamatan *District*	Aktivitas Ekonomi *Economic Activity*	
	Pengelola Usaha tanaman pangan, hortikultura, perkebunan, peternakan, Perikanan, Kehutanan, dan/atau jasa pertanian *Food Crop, Horticulture, Estate Crop, Livestock, Fishery, Forestry, and/or Agricultural Services Holders*	Pengelola Usaha tanaman pangan, hortikultura, perkebunan, peternakan, Perikanan, Kehutanan *Food Crop, Horticulture, Estate Crop, Livestock, Fishery, Forestry Holders*
(1)	(11)	(12)
Poncol	628	626
Parang	1.369	1.369
Lembeyan	1.343	1.343
Takeran	1.896	1.896
Nguntoronadi	499	499
Kawedanan	1.625	1.625
Magetan	163	163
Ngariboyo	1.495	1.495
Plaosan	1.082	1.075
Sidorejo	480	480
Panekan	1.730	1.728
Sukomoro	1.522	1.521
Bendo	1.704	1.704
Maospati	836	836
Karangrejo	650	650
Karas	1.324	1.320
Barat	661	661
Kartoharjo	526	526
Kabupaten Magetan	**19.533**	**19.517**

Catatan/Note : [1] Seorang ART Berjenis Kelamin Perempuan Berumur 10 Tahun ke Atas dapat melakukan beberapa aktivitas/ *Female Agricultural Household Members Aged 10 Years and Above can do several activities*

https://magetankab.bps.go.id

Tabel / ***Table*** **3.30**

Jumlah Anggota Rumah Tangga Usaha Pertanian Berumur 18 Tahun ke Atas yang Memiliki Lahan Pertanian Menurut Kecamatan di Kabupaten Magetan, Keberadaan Bukti Kepemilikan Tertulis Dan Jenis Kelamin (orang), 2023
Number of Agricultural Household Members Aged 18 Years and Above Having Agricultural Land by District in Magetan Regency, Having Written Proof of Ownership and Sex (person), 2023

Kecamatan *District*	Ada Bukti Kepemilikan Tertulis *There is Written Proof of Ownership*		
	Laki-laki Male	*Perempuan Female*	*Jumlah Total*
(1)	(2)	(3)	(4)
Poncol	6.166	3.307	9.473
Parang	7.823	4.426	12.249
Lembeyan	7.060	4.056	11.116
Takeran	3.955	1.707	5.662
Nguntoronadi	2.337	970	3.307
Kawedanan	4.894	2.354	7.248
Magetan	1.185	203	1.388
Ngariboyo	5.587	2.350	7.937
Plaosan	8.324	2.898	11.222
Sidorejo	4.377	1.020	5.397
Panekan	7.980	3.545	11.525
Sukomoro	4.388	1.947	6.335
Bendo	5.193	2.547	7.740
Maospati	3.757	1.119	4.876
Karangrejo	1.815	690	2.505
Karas	4.584	1.600	6.184
Barat	2.435	1.302	3.737
Kartoharjo	2.838	909	3.747
Kabupaten Magetan	**84.698**	**36.950**	**121.648**

https://magetankab.bps.go.id

Lanjutan Tabel/*Continued Table 3.30*

Kecamatan *District*	*Tidak Ada Bukti Kepemilikan Tertulis No Written Proof of Ownership*		
	Laki-laki Male	*Perempuan Female*	*Jumlah Total*
(1)	(5)	(6)	(7)
Poncol	107	68	175
Parang	206	435	641
Lembeyan	123	145	268
Takeran	44	30	74
Nguntoronadi	8	–	8
Kawedanan	33	19	52
Magetan	1	–	1
Ngariboyo	10	6	16
Plaosan	26	18	44
Sidorejo	6	6	12
Panekan	50	70	120
Sukomoro	8	7	15
Bendo	78	33	111
Maospati	17	14	31
Karangrejo	42	30	72
Karas	9	3	12
Barat	7	4	11
Kartoharjo	24	5	29
Kabupaten Magetan	**799**	**893**	**1.692**

https://magetankab.bps.go.id

https://magetankab.bps.go.id

BAB 4
CHAPTER

LAHAN PERTANIAN
AGRICULTURAL LAND

https://magetankab.bps.go.id

https://magetankab.bps.go.id

PENJELASAN TEKNIS

1. **Golongan Luas Lahan** merujuk pada pengelompokkan luas lahan pada Sensus Pertanian 2013 (ST2013).

2. **Golongan Luas Lahan yang Dikuasai Termasuk Tempat Tinggal** adalah pengelompokkan luas lahan yang dikuasi yang terdiri atas lahan pertanian (lahan sawah dan/atau lahan bukan sawah), lahan lainnya (bukan lahan pertanian dan bukan tempat tinggal), dan lahan tempat tinggal yang berada dalam satu kewenangan, yang mencakup lahan milik sendiri dan lahan yang berasal dari pihak lain, tidak termasuk lahan yang berada di pihak lain.

3. **Golongan Luas Lahan yang Dikuasai Selain Tempat Tinggal** adalah pengelompokkan luas lahan yang dikuasi yang terdiri atas lahan pertanian dan lahan lainnya (bukan lahan pertanian dan bukan tempat tinggal), yang berada dalam satu kewenangan, yang mencakup lahan milik sendiri dan lahan yang berasal dari pihak lain, tidak termasuk lahan yang berada di pihak lain.

4. **Golongan Luas Lahan Pertanian yang Dikuasai** adalah pengelompokkan luas lahan yang dikuasi yang terdiri atas lahan pertanian yang berada dalam satu kewenangan, yang mencakup lahan milik sendiri dan lahan yang berasal dari pihak lain, tidak termasuk lahan yang berada di pihak lain.

5. **Lahan pertanian** adalah lahan yang mencakup lahan untuk tanaman semusim (berupa sawah ataupun bukan sawah/lahan kering), padang rumput sementara maupun permanen, lahan yang sementara belum ditanami menunggu penanaman, lahan untuk

TECHNICAL NOTES

1. ***Group of Land Area*** *refers to the land area groupings in the 2013 Census of Agriculture (ST2013).*

2. ***Group of Land Area Utilized Including Residential Land*** *is a grouping of land areas consisting of agricultural land (rice field and/or non-rice field), other land (neither agricultural nor residential land), and residential land that is under one management, including self-owned land and/or land owned by other parties, excluding land area occupied by others.*

3. ***Group of Land Area Utilized Excluding Residential Land*** *is a grouping of land areas consisting of agricultural land and other land (neither agricultural nor residential land), that is under one management, including self-owned land and/or land owned by other parties, excluding land area occupied by others.*

4. ***Group of Agricultural Land Area Utilized*** *is a grouping of land areas consisting of agricultural land that is under one management, including self-owned land and/or land owned by other parties, excluding land area occupied by others.*

5. ***Agricultural land*** *is land that includes land for temporary crops (rice fileds or non-rice fields/dryland), temporary or permanent meadows, land temporarily fallow awaiting planting, land for permanent crops (horticulture and estate cops), land for livestock pens and other*

https://maratenkab.bps.go.id

tanaman tahunan (hortikultura dan perkebunan), lahan yang digunakan untuk kandang ternak dan bangunan pertanian lainnya (lumbung, penggilingan, dsb), lahan untuk kegiatan kehutanan, dan lahan untuk kegiatan budidaya perikanan (tidak termasuk lahan budi daya perikanan di laut atau perairan umum).

agricultural buildings (barns, mills, etc.), land for forestry activities, and land for aquaculture activities (excluding marine or inland water).

6. **Luas Lahan yang Dikuasai** adalah total luas lahan milik sendiri ditambah lahan yang berasal dari pihak lain, dikurangi lahan yang berada di pihak lain.

6. ***Land Area Utilized*** *is total area of self–owned land and land from other parties, excluding land area occupied by others.*

7. **Domisili Pengelola** adalah tempat kediaman yang sah dari pengelola.

7. ***Domicile of Holders*** *is the legal residence of the holders.*

8. **Lahan Sawah** adalah lahan pertanian yang berpetak–petak dan dibatasi oleh pematang (galengan), saluran untuk menahan/menyalurkan air, yang biasanya ditanami padi tanpa memandang dimana diperoleh/status lahan tersebut. Lahan tersebut termasuk lahan yang terdaftar di Pajak Bumi & Bangunan (PBB), iuran pembangunan daerah, lahan bengkok, lahan serobotan, lahan rawa yang ditanami padi dan lahan bekas tanaman tahunan yang telah dijadikan sawah, baik yang ditanami padi maupun palawija.

8. ***Rice Field*** *is a parcelled agricultural land bordered by embankments (known as "galengan") and channels for retaining/redirecting water, typically cultivated with rice regardless of the land's origin/status. This includes lands registered for Land and Building Tax (PBB), regional development levies, idle lands, encroached lands, swampy lands cultivated with rice, and former perennial crop lands converted into rice fields, whether planted with rice or secondary food crops.*

9. **Bukan Sawah** adalah semua lahan selain lahan sawah, seperti lahan pekarangan, ladang/huma, tegal/kebun, lahan perkebunan, kolam, tambak, danau, rawa, dan lainnya, yang digunakan untuk menanam tanaman semusim.

9. ***Non–Rice Field*** *is all land other than rice fields, such as yards, fields, dryland/gardens, plantations, ponds, brackish water ponds, lakes, swamps, and others, which are used for growing temporary crops.*

10. **Padang Rumput Sementara** adalah Lahan pertanian yang berupa hamparan area terbuka, ladang, atau lapangan yang ditumbuhi oleh rumput dan tanaman tak berkayu lainnya. Tumbuhnya rumput di area tersebut terjadi karena adanya penanaman atau penaburan setiap

10. ***Temporary Meadow*** *is agricultural land consisting of open areas, fields, or fields covered with grass and other non–woody plants. The growth of grass in these areas occurs through planting or seeding every one to four years or planting for less than five years.*

https://magetankab.bps.go.id

satu sampai empat tahun sekali, atau ditanami kurang dari lima tahun.

11. **Padang Rumput Permanen** adalah lahan pertanian yang berupa hamparan area terbuka, ladang, atau lapangan yang ditumbuhi oleh rumput dan tanaman tak berkayu lainnya secara natural. Padang rumput ini tidak ada penanaman atau penaburan lima tahun atau lebih. Jenis padang rumput ini terdiri dari padang rumput umum dan padang rumput yang hanya digunakan oleh unit usaha terkait.

12. **Lahan Sementara Belum Ditanami Menunggu Penanaman** adalah Lahan garapan yang sedang dalam masa istirahat panjang sebelum ditanami ulang antara 1 s.d kurang atau sama dengan 5 tahun. Kondisi ini mungkin adalah bagian dari sistem musiman usaha pertanian tersebut atau karena tanaman tidak dapat ditanam akibat lahan mengalami kerusakan karena banjir, kurangnya air, tidak adanya input, atau alasan lainnya.

13. **Lahan Tanaman Tahunan** adalah lahan yang ditanami dengan tanaman jangka panjang yang dapat tumbuh lebih dari satu atau dua tahun seperti tanaman hortikultura tahunan dan tanaman perkebunan tahunan. Lahan padang rumput tidak dikategorikan sebagai lahan untuk tanaman tahunan.

14. **Lahan Kandang Ternak dan Bangunan untuk Pertanian Lainnya** adalah permukaan lahan yang ditempati oleh bangunan-bangunan operasional pertanian (hanggar, lumbung, gudang, silo), bangunan untuk ternak (kandang kuda, kandang sapi, kandang domba, pekarangan unggas) dan pekarangan pertanian. Area rumah pemilik usaha (termasuk halamannya) juga termasuk dalam klasifikasi ini jika termasuk dalam

*11. **Permanent Meadow** is agricultural land consisting of open areas, fields, or fields covered with grass and other non-woody plants naturally. This grassland has no planting or seeding for five years or more. Types of grassland include common grassland and grassland exclusively used by related business units.*

*12. **Temporary Fallow Land Awaiting Planting** is cultivated land undergoing a long rest period before replanting, ranging from 1 to less than or equal to 5 years. This condition may be part of the seasonal cycle of agricultural operations or due to the inability to plant crops because of land damage from floods, lack of water, absence of production inputs, or other reasons.*

*13. **Permanent Crops Land** is land cultivated with long-term crops that can grow for more than one or two years, such as permanent horticulture crops and permanent estate crops. Grassland areas are not categorized as land for permanent crops.*

*14. **Livestock Pens and Other Agricultural Buildings Land** is the surface area occupied by operational farm buildings (sheds, barns, warehouses, silos), livestock facilities (stables for horses, cowsheds, sheepfolds, poultry yards), and agricultural yards. The homeowner's residence area (including its yard) is also included in this classification if it is part of the agricultural holdings.*

https://haltengkab.bps.go.id

bagian dari usaha pertanian.

15. **Lahan Kegiatan Kehutanan** adalah lahan yang meliputi a) kawasan hutan, adalah wilayah tertentu yang ditunjuk dan/atau ditetapkan oleh pemerintah untuk dipertahankan keberadaannya sebagai hutan tetap (Undang–Undang No. 41 Tahun 1999); b) hutan tegakan (lokasi yang dianggap hutan oleh masyarakat), adalah hamparan lahan berisi sumber daya alam hayati yang didominasi pepohonan dalam persekutuan alam lingkungannya, yang satu dengan lainnya tidak dapat dipisahkan (masih banyak pohon); dan c) lahan yang ditanami tanaman kehutanan untuk budidaya tanaman kehutanan termasuk pembibitan. Contohnya tanaman sengon, akasia, jati, dan lain–lain.

15. ***Land for Forestry Activities*** *is land that includes a) forest areas, which are specific regions designated and/or established by the government to be maintained as permanent forests (Law No. 41 of 1999); b) standing forests (locations considered forests by the community), which are expanses of land containing biological natural resources dominated by trees within their natural environment, which cannot be separated from one another (still with many trees); and c) land planted with forestry plants for the cultivation of forestry plants including nursery. Examples include sengon, acacia, teak, and others.*

16. **Lahan Kegiatan Budi Daya Perikanan** adalah area yang digunakan untuk budidaya perikanan meliputi area (kolam air tawar/wadah lainnya, sawah/mina padi, tambak air payau) untuk fasilitas budidaya perikanan, termasuk fasilitas pendukung. Jika lahan yang sama digunakan untuk budidaya perikanan dalam satu musim dan untuk menanam tanaman (padi) di musim lain, maka lahan tersebut tetap dicatat sebagai lahan sawah tanpa melihat nilai produksi yang terbesar.

16. ***Land for Aquaculture Activities*** *is the area utilized for aquaculture, encompassing areas such as freshwater ponds/other containers, rice fields/rice–cumfish, brackish water ponds for aquaculture facilities, including supporting facilities. If the same land is used for aquaculture in one season and for planting crops (rice) in another season, the land is still recorded as rice fields regardless of the largest production value.*

17. **Bukan Lahan Pertanian dan Bukan Tempat Tinggal** adalah Semua area lain pada unit usaha yang tidak diklasifikasikan di tempat lain (selain lahan pertanian dan tidak termasuk lahan tempat tinggal). Termasuk lahan yang tidak dapat ditanami seperti lahan tandus, berpasir, terjal, dsb. Juga termasuk lahan untuk usaha selain pertanian seperti warung, bengkel, toko dan sejenisnya yang bukan adalah bangunan tempat tinggal.

17. ***Non–Agricultural and Non–Residential Land*** *is all other areas within the unit that are not classified elsewhere (neither agricultural nor residential land). This includes areas that cannot be cultivated such as barren, sandy, steep terrain, etc. It also includes land for purposes other than agriculture such as shops, workshops, stores, and similar establishments that are not residential buildings.*

https://magetankab.bps.go.id

18. **Rata–rata Luas lahan yang Dikuasai Rumah Tangga Usaha Pertanian** adalah rata–rata luas lahan baik pertanian atau bukan pertanian yang dikuasai oleh rumah tangga usaha pertanian.

*18. **Average Land Area Utilized by Agricultural Households** is the average area of land, either agricultural or non–agricultural land, that is utilized by agricultural households.*

19. **Rata–rata Luas lahan yang Dikuasai Rumah Tangga Usaha Pertanian Pengguna Lahan Pertanian** adalah rata–rata luas lahan baik pertanian atau bukan pertanian yang dikuasai oleh rumah tangga usaha pertanian pengguna lahan pertanian.

*19. **Average Land Area Utilized by Agricultural Households Utilizing Agricultural Land** is the average area of land, either agricultural or non–agricultural land, that is utilized by agricultural households utilizing agricultural land.*

20. **Rata–rata Luas lahan yang Dikuasai Rumah Tangga Usaha Pertanian Pengguna Jenis Lahan Tertentu** adalah rata–rata luas lahan baik pertanian atau bukan pertanian yang dikuasai oleh rumah tangga usaha pertanian pengguna jenis lahan tertentu.

*20. **Average Land Area Utilized by Agricultural Households Utilizing Particular Type of Land** is the average area of land, either agricultural or non–agricultural land, that is utilized by agricultural households utilizing particular type of land.*

21. **Rata–rata Luas lahan yang Dikuasai Usaha Pertanian Perorangan** adalah rata–rata luas lahan baik pertanian atau bukan pertanian yang dikuasai oleh usaha pertanian perorangan.

*21. **Average Land Area Utilized by Individual Agricultural Holdings** is the average area of land, either agricultural or non–agricultural land, that is utilized by individual agricultural holdings.*

22. **Rata–rata Luas lahan yang Dikuasai Usaha Pertanian Perorangan Pengguna Lahan Pertanian** adalah rata–rata luas lahan baik pertanian atau bukan pertanian yang dikuasai oleh usaha pertanian perorangan pengguna lahan pertanian.

*22. **Average Land Area Utilized by Individual Agricultural Holdings Utilizing Agricultural Land** is the average area of land, either agricultural or non–agricultural land, that is utilized by individual agricultural holdings utilizing agricultural land.*

23. **Rata–rata Luas lahan yang Dikuasai Usaha Pertanian Perorangan Pengguna Jenis Lahan Tertentu** adalah rata–rata luas lahan baik pertanian atau bukan pertanian yang dikuasai oleh usaha pertanian perorangan pengguna jenis lahan tertentu.

*23. **Average Land Area Utilized** by Individual Agricultural Holdings Utilizing Particular Type of Land is the average area of land, either agricultural or non–agricultural land, that is utilized by individual agricultural holdings utilizing a particular type of land.*

24. **Lokasi Lahan** adalah letak lahan berada.

*24. **Land Location** is the location of land located.*

http://nasitankab.bps.go.id

25. **Kelompok Luas Lahan** merujuk pada pengelompokkan luas lahan pada World Programme for the Census of Agriculture (WCA) 2020.

26. **Kelompok Luas Lahan Pertanian yang Dikuasai** adalah pengelompokkan luas lahan yang dikuasi yang terdiri atas lahan pertanian yang berada dalam satu kewenangan, yang mencakup lahan milik sendiri dan lahan yang berasal dari pihak lain, tidak termasuk lahan yang berada di pihak lain.

27. **Kelompok Luas Lahan Sawah yang Dikuasai** adalah pengelompokkan luas lahan yang dikuasi yang terdiri atas lahan sawah yang berada dalam satu kewenangan, yang mencakup lahan milik sendiri dan lahan yang berasal dari pihak lain, tidak termasuk lahan yang berada di pihak lain.

28. **Kelompok Luas Lahan Selain Sawah yang Dikuasai** adalah pengelompokkan luas lahan yang dikuasi yang terdiri atas lahan selain sawah yang berada dalam satu kewenangan, yang mencakup lahan milik sendiri dan lahan yang berasal dari pihak lain, tidak termasuk lahan yang berada di pihak lain.

29. **Kelompok Luas Lahan Tanaman Semusim Bukan Sawah yang Dikuasai** adalah pengelompokkan luas lahan yang dikuasai yang terdiri atas lahan bukan sawah, seperti lahan pekarangan, ladang/huma, tegal/kebun, lahan perkebunan, kolam, tambak, danau, rawa, dan lainnya, yang digunakan untuk menanam tanaman semusim dan berada dalam satu kewenangan, yang mencakup lahan milik sendiri dan lahan yang berasal dari pihak lain, tidak termasuk lahan yang berada di pihak lain.

25. ***Classification of Land Area*** *refers to the land area groupings in the 2020 World Programme for the Census of Agriculture (WCA).*

26. ***Classification of Agricultural Land Area Utilized*** *is a grouping of land areas consisting of agricultural land that is under one management, including self–owned land and/or land owned by other parties, excluding land area occupied by others.*

27. ***Classification of Rice Fields Area Utilized*** *is a grouping of land areas utilized consisting of rice fields that is under one management, including self–owned land and/or land owned by other parties, excluding land area occupied by others.*

28. ***Classification of Land Area other Than Rice Fields Utilized*** *is a grouping of land areas utilized consisting of land other than rice fields that is under one management, including self–owned land and/or land owned by other parties, excluding land area occupied by others.*

29. ***Classification of non–Rice Fields for Temporary Crops Area Utilized*** *is a grouping of land areas utilized consisting of land other than rice fields such as yards, fields, dryland/gardens, plantations, ponds, brackish water ponds, lakes, swamps, and others, which are used for growing temporary crops and under one management, including self–owned land and/or land owned by other parties, excluding land area occupied by others.*

https://magetankab.bps.go.id

30. **Kelompok Luas Lahan Padang Rumput Sementara yang Dikuasai** adalah pengelompokkan luas lahan yang dikuasi yang terdiri atas padang rumput sementara yang berada dalam satu kewenangan, yang mencakup lahan milik sendiri dan lahan yang berasal dari pihak lain, tidak termasuk lahan yang berada di pihak lain.

*30. **Classification of Temporary Meadow Area Utilized** is a grouping of land areas utilized consisting of temporary meadow land that is under one management, including self-owned land and/or land owned by other parties, excluding land area occupied by others.*

31. **Kelompok Luas Lahan Padang Rumput Permanen yang Dikuasai** adalah pengelompokkan luas lahan yang dikuasai yang terdiri atas padang rumput permanen yang berada dalam satu kewenangan, yang mencakup lahan milik sendiri dan lahan yang berasal dari pihak lain, tidak termasuk lahan yang berada di pihak lain.

*31. **Classification of Permanent Meadow Area Utilized** is a grouping of land areas utilized consisting of permanent meadow land that is under one management, including self-owned land and/or land owned by other parties, excluding land area occupied by others*

32. **Kelompok Luas Lahan Sementara Belum Ditanami Menunggu Penanaman yang Dikuasai** adalah pengelompokkan luas lahan yang dikuasai yang terdiri atas lahan sementara belum ditanami menunggu penanaman yang berada dalam satu kewenangan, yang mencakup lahan milik sendiri dan lahan yang berasal dari pihak lain, tidak termasuk lahan yang berada di pihak lain.

*32. **Classification of Temporary Fallow Land Awaiting Planting Utilized** is a grouping of land areas utilized consisting of temporary fallow land awaiting planting land is under one management, including self-owned land and/or land owned by other parties, excluding land area occupied by others.*

33. **Kelompok Luas Lahan Tanaman Tahunan yang Dikuasai** adalah pengelompokkan luas lahan yang dikuasai yang terdiri atas lahan tanaman tahunan, yang berada dalam satu kewenangan, yang mencakup lahan milik sendiri dan lahan yang berasal dari pihak lain, tidak termasuk lahan yang berada di pihak lain

*33. **Classification of Permanent Crops Land Utilized** is a grouping of land areas utilized consisting of permanent crops land is under one management, including self-owned land and/or land owned by other parties, excluding land area occupied by others*

34. **Kelompok Luas Lahan Kandang Ternak dan Bangunan Pertanian Lainnya yang Dikuasai** adalah pengelompokkan luas lahan yang dikuasai yang terdiri atas lahan kandang ternak dan bangunan pertanian lainnya, yang berada di

*34. **Classification of Livestock Pens and Other Agricultural Buildings Land Utilized** is a grouping of land areas utilized consisting of livestock pens and other agricultural buildings land is under one management, including self-owned land and/or land*

https://magetankab.bps.go.id

pihak lain yang berada dalam satu kewenangan, yang mencakup lahan milik sendiri dan lahan yang berasal dari pihak lain, tidak termasuk lahan yang berada di pihak lain

owned by other parties, excluding land area occupied by others

35. **Kelompok Luas Lahan Kehutanan yang Dikuasai** adalah pengelompokkan luas lahan yang dikuasai yang terdiri atas lahan untuk kegiatan kehutanan (kawasan hutan, hutan tegakan/lokasi yang dianggap hutan oleh masyarakat, lahan yang ditanami tanaman kehutanan, yang berada dalam satu kewenangan, yang mencakup lahan milik sendiri dan lahan yang berasal dari pihak lain, tidak termasuk lahan yang berada di pihak lain.

*35. **Classification of Land for Forestry Utilized** is grouping of land areas utilized consisting for forestry activities (forest areas, standing forests/locations considered forest by the community, land planted with forestry plants is under one management, including self–owned land and/or land owned by other parties, excluding land area occupied by others.*

36. **Kelompok Luas Lahan Budi Daya Perikanan yang Dikuasai** adalah pengelompokkan luas lahan yang dikuasai yang terdiri atas lahan budidaya perikanan, yang berada dalam satu kewenangan, yang mencakup lahan milik sendiri dan lahan yang berasal dari pihak lain, tidak termasuk lahan yang berada di pihak lain.

*36. **Classification of Land for Aquaculture Utilized** is grouping of land areas utilized consisting for aquaculture activities is under one management, including self–owned land and/or land owned by other parties, excluding land area occupied by others.*

37. **Kelompok Luas Bukan Lahan Pertanian dan Bukan Tempat Tinggal yang Dikuasai** adalah pengelompokkan luas lahan yang dikuasai yang terdiri atas bukan lahan pertanian dan bukan tempat tinggal yang berada dalam satu kewenangan, yang mencakup lahan milik sendiri dan lahan yang berasal dari pihak lain, tidak termasuk lahan yang berada di pihak lain.

*37. **Classification of Non–Agricultural and Non–Residential Land Utilized** is grouping of land areas utilized consisting for non agricultural and non residential land is under one management, including self–owned land and/or land owned by other parties, excluding land area occupied by others*

38. **Kepemilikan Lahan berupa Sertifikat Hak Milik** adalah kepemilikan lahan dengan hak penuh atas kepemilikan tanah pada kawasan dengan luas tertentu yang telah disebutkan dalam sertifikat tersebut.

*38. **Land Tenure "Right of Ownership Certificate"** is the land ownership with full rights to land ownership in areas with a certain area that has been mentioned in the certificate.*

http://magetankab.bps.go.id

39. **Kepemilikan Lahan berupa Sertifikat Hak Guna Bangunan** adalah kepemilikan lahan dimana pemegang sertifikatnya hanya bisa memanfaatkan untuk mendirikan bangunan atau untuk keperluan lain sedangkan kepemilikan lahan tersebut adalah milik negara.

*39. **Land Tenure "Right to Build Certificate"** is land ownership where the certificate holder can only use to build buildings or for other purposes while the ownership of the land is state-owned.*

40. **Kepemilikan Lahan berupa Sertifikat Hak Milik atas Satuan Rumah Susun** adalah kepemilikan lahan dengan bukti kepemilikan atas satuan rumah susun di atas tanah hak milik, hak guna bangunan atau hak pakai di atas tanah negara, serta hak guna bangunan atau hak pakai di atas tanah hak pengelolaan.

*40. **Land Tenure "Right of Ownership over Stacked Unit Certificate"** is land ownership with proof of ownership of apartment units on freehold land, building use rights or use rights on state land, and building use rights or use rights on management rights land.*

41. **Jumlah Pengelola Usaha Pertanian Kepemilikan Lahan berupa Sertifikat Hak Guna Usaha** adalah kepemilikan lahan berupa hak khusus untuk mengusahakan tanah yang bukan miliknya sendiri atas tanah yang dikuasai langsung oleh negara untuk perusahaan pertanian, perikanan, atau peternakan.

*41. **Land Tenure "Right to Cultivate Certificate"** is land ownership with a special right to cultivate land that is not his own on land directly controlled by the state for agricultural, fisheries, or livestock companies.*

42. **Kepemilikan Lahan berupa Sertifikat Hak Pakai** adalah kepemilikan lahan berupa sertifikat yang menyatakan hak pemegang sertifikat untuk menggunakan dan/atau memungut hasil dari tanah yang dikuasai langsung oleh Negara atau tanah milik orang lain yang memberi wewenang dan kewajiban yang ditentukan dalam keputusan pemberiannya oleh pejabat yang berwenang memberikannya atau dalam perjanjian dengan pemilik tanahnya, yang bukan perjanjian sewa-menyewa atau perjanjian pengolahan tanah, dan segala sesuatu asal tidak bertentangan dengan jiwa dan ketentuan undang-undang.

*42. **Land Tenure "Right to Use Certificate"** is land ownership in the form of certificates stating the right of the certificate holder to use and/or collect the proceeds of land directly controlled by the State or land belonging to another person who gives the authority and obligation specified in the decision granting it by the official authorized to grant it or in an agreement with the owner of the land, which is not a lease agreement or tillage agreement, and everything provided that it does not contradict the spirit and provisions of the law.*

43. **Kepemilikan Lahan berupa Leter C/ Girik/Pethok D/dll** adalah kepemilikan lahan berupa buku yang dijadikan

*43. **Land Tenure "Letter C/Girik/Pethok D/ others"** is land ownership in the form of books that are used as tax withdrawal*

https://lmagutankab.bps.go.id

catatan penarikan pajak (leter C), surat tanda pembayaran pajak atas lahan yang merupakan bukti bahwa seseorang menguasai sebidang tanah (girik), akte perjanjian jual beli antara penjual dan pembeli atas tanah (akta jual beli), dll.

records (leter C), tax payment certificates on land which are proof that someone controls a piece of land (girik), deed of sale and purchase agreement between the seller and buyer of land (deed of sale and purchase), etc.

44. **Kepemilikan Lahan berupa Lahan Garapan/Lahan Gogol Gilir** adalah kepemilikan lahan berupa sebidang tanah yang sudah atau belum dilekati dengan sesuatu hak yang dikerjakan dan dimanfaatkan oleh pihak lain baik dengan persetujuan atau tanpa persetujuan yang berhak dengan atau tanpa jangka waktu tertentu yang berhak dengan atau tanpa jangka waktu tertentu.

*44. **Land Tenure "Garapan Land/Gogol Gilir Land"** is land ownership is in the form of a piece of land that has or has not been attached with a right that is worked on and utilized by another party either with the consent or without the consent of the entitled with or without a certain period of time entitled with or without a certain period of time.*

45. **Kepemilikan Lahan tanpa Dokumen Resmi** adalah kepemilikan lahan namun tidak memiliki surat (pernyataan) dari instansi yang berwenang maupun dari pihak lain atas kepemilikan tanah.

*45. **Land Tenure "Owned without Legal Document"** is land ownership but do not have a letter (statement) from the authorized agency or from other parties on land ownership.*

46. **Kepemilikan Lahan berupa Sewa dengan Perjanjian Tertulis** adalah kepemilikan lahan yang lahannya berasal dari pihak lain dengan membayar sewa sesuai perjanjian yang telah ditetapkan oleh kedua pihak dan perjanjian tersebut tidak tertulis atau tercetak.

*46. **Land Tenure "Rented–in or Sharecropped with Legal Agreement"** is ownership of land whose land comes from other parties by paying rent according to the agreement set by both parties and the agreement is not written or printed.*

47. **Kepemilikan Lahan berupa Sewa Tanpa Perjanjian Tertulis** adalah kepemilikan lahan dengan status kepemilikan bukan atas nama unit usaha yang bersangkutan, melainkan milik orang lain, tanpa bukti perjanjian tertulis.

*47. **Land Tenure "Rented–in or Sharecropped without Legal Agreement"** is land ownership with ownership status is not in the name of the business unit concerned, but belongs to someone else, without proof of written agreement.*

48. **Kepemilikan Lahan dengan Menggarap Lahan Orang Lain** adalah menggarap lahan pertanian yang status kepemilikannya bukan atas nama unit usaha yang bersangkutan, melainkan milik orang lain namun sudah dengan izin pemiliknya.

*48. **Land Tenure "Cultivating Other People's Land"** is working on agricultural land whose ownership status is not in the name of the business unit concerned, but belongs to someone else but has been with the permission of the owner.*

https://magetankab.bps.go.id

49. **Kepemilikan Lahan Milik Negara atau Lahan Adat yang Diperoleh Melalui Program Perhutanan Sosial** adalah kepemilikan lahan yang status kepemilikan sebelumnya merupakan milik negara atau bersama untuk tujuan program perhutanan sosial.

*49. **Land Tenure "State or Communal Land Used Under Social Forestry Scheme"** is land ownership whose previous ownership status was state–owned or jointly for the purpose of social forestry programs.*

50. **Kepemilikan Lahan Milik Negara Atau Lahan Adat yang Diperoleh Dengan Perjanjian Tertulis selain Program Perhutanan Sosial** adalah kepemilikan lahan yang status kepemilikan sebelumnya merupakan milik negara atau bersama dan tersedia perjanjian tertulis terkait hak untuk menggunakan lahan oleh pihak unit usaha untuk dikembangkan.

*50. **Land Tenure "State or Communal Land Used with Written Agreement Except Under Social Forestry Scheme"** is land ownership whose previous ownership status was state–owned or joint and there is a written agreement regarding the right to use land by the business unit to be developed.*

51. **Kepemilikan Lahan Milik Negara Atau Lahan Adat yang Digunakan Bersama Tanpa Perjanjian Tertulis (Hak Guna Yang Tidak Jelas)** adalah kepemilikan lahan yang status kepemilikannya merupakan milik negara atau bersama yang dikuasakan kepada pengelola unit usaha untuk digunakan tanpa perjanjian tertulis.

*51. **Land Tenure "State or Communal Land Used Together without Written Agreement (Using Rights not Clear)"** is land ownership whose ownership status is state–owned or joint is authorized to the manager of the business unit to be used without a written agreement.*

https://mastankab.bps.go.id

52. **Kepemilikan Lahan dengan Menempati/Mengelola Tanpa Izin** adalah kepemilikan lahan yang berasal dari pihak lain namun tanpa izin pemiliknya, termasuk petani dengan lahan bebas pakai (bebas sewa).

*52. **Land Tenure "Occupied/squatted without Any Permission"** is land ownership originating from other parties but without the owner's permission, including farmers with free land use (rent–free).*

53. **Kepemilikan Lahan Lainnya** adalah kepemilikan lahan dengan hak milik selain Sertifikat Hak Milik, Sertifikat Hak Guna Bangunan, Sertifikat Hak Milik atas Satuan Rumah Susun, Sertifikat Hak Guna Usaha, Sertifikat Hak Pakai, Leter C/Girik/Pethok D/ dll, Lahan garapan/Lahan gogol gilir, Dimiliki tanpa dokumen resmi, Sewa dengan perjanjian tertulis, Sewa tanpa perjanjian tertulis, Menggarap lahan

*53. **Land Tenure "Others"** is land ownership with property rights other than Ownership Certificate, Right to Build Certificate, Right of Ownership over Stacked Unit Certificate, Right to Cultivate Certificate, Right to Use Certificate, Letter C/Girik/ Pethok D/others, Garapan Land/Gogol Gilir Land, Owned without legal document, Rented–in or sharecropped with legal agreement, Rented–in or sharecropped without legal agreement, Cultivating*

orang lain, Milik negara atau lahan adat yang diperoleh melalui program perhutanan social, Milik negara atau lahan adat yang diperoleh dengan, Milik negara atau lahan adat yang digunakan bersama tanpa perjanjian tertulis (hak guna yang tidak jelas), menempati/ mengelola tanpa izin.

other people's land, State or communal land used under social forestry scheme, State or communal land used with written agreement except under social forestry scheme, State or communal land used together without written agreement (using rights not clear), occupied/squatted without any permission.

54. **Kepemilikan Lahan Lebih Dari Satu Jenis Kepemilikan** adalah kepemilikan lahan dengan hak milik lebih dari satu jenis kepemilikan.

54. ***Land Tenure "More Than One Type of Land Tenure"*** *is Land ownership with property rights is more than one type of land tenure.*

55. **Jenis Irigasi berupa Irigasi Permukaan Tanah/Irigasi Gravitasi** adalah sistem irigasi yang mendistribusikan air dengan memanfaatkan gravitasi yang akan membiarkan air mengalir sendiri ke lahan sampai ketinggian tertentu.

55. ***Irrigation System "Surface Irrigation"*** *is irrigation systems distributing water by utilizing gravity will let the water flow itself into the land up to a certain height.*

56. **Jenis Irigasi berupa Irigasi Bawah Tanah** adalah sistem irigasi mikro dengan alat yang diletakkan di bagian bawah permukaan tanah untuk menyuplai air langsung ke daerah akar tanaman yang membutuhkannya melalui aliran air tanah.

56. ***Irrigation System "Groundwater Irrigation"*** *is micro–irrigation system with tools placed below the soil surface to supply water directly to the root areas of plants that need it through groundwater flow.*

57. **Jenis Irigasi berupa Irigasi Siraman** adalah sistem irigasi yang mendistribusikan air melalui semprotan ke udara layaknya air hujan melalui pengaliran air lewat pipa dengan tekanan tinggi.

57. ***Irrigation System "Sprinkler Irrigation"*** *is irrigation system distributing water through a spray into the air like rainwater through a high–pressure pipe.*

58. **Jenis Irigasi berupa Irigasi Tetesan** adalah sistem irigasi yang mendistribusikan air secara langsung pada tanaman menggunakan alat tetes bernama emitter.

58. ***Irrigation System "Drip Irrigation"*** *is irrigation system distributing water directly to plants using a drip device called an emitter.*

59. **Jenis Irigasi berupa Irigasi Lainnya** adalah sistem irigasi selain irigasi permukaan tanah/irigasi gravitasi, irigasi bawah tanah, irigasi siraman, dan irigasi tetesan.

59. ***Irrigation System "Other Irrigation"*** *is the irrigation systems other than Surface irrigation, Groundwater irrigation, Sprinkler irrigation, and Drip irrigation.*

https://magetankab.bps.go.id

60. **Lokasi Lahan Terluas yang Dikuasai** adalah lokasi dari lahan yang memiliki luasan terluas yang dikuasai oleh unit usaha.

60. ***Main Location of Land Utilized*** *is the location of the land having the largest area utilized by the holdings.*

https://magetankab.bps.go.id

https://magetankab.bps.go.id

Tabel 4.1
Table

Jumlah Rumah Tangga Usaha Pertanian Menurut Kecamatan di Kabupaten Magetan dan Golongan Luas Lahan yang Dikuasai Termasuk Tempat Tinggal (rumah tangga), 2023
Number of Agricultural Households by District in Magetan Regency and Group of Land Area Utilized Including Residential Area (households), 2023

Kecamatan *District*	Golongan Luas Lahan yang Dikuasai Termasuk Tempat Tinggal (m^2) *Group of Land Area Utilized Including Residential Area (m^2)*				
	<1.000	1.000–1.999	2.000–4.999	5.000–9.999	10.000–19.999
(1)	(2)	(3)	(4)	(5)	(6)
Poncol	1.138	1.894	2.687	841	145
Parang	1.855	2.009	3.395	1.695	428
Lembeyan	1.252	2.214	4.350	1.322	180
Takeran	2.949	1.659	1.606	397	66
Nguntoronadi	925	931	1.264	341	65
Kawedanan	2.575	1.911	2.139	670	126
Magetan	611	346	569	230	52
Ngariboyo	2.438	1.413	2.085	975	301
Plaosan	3.345	2.813	2.591	531	92
Sidorejo	1.727	1.459	1.325	352	77
Panekan	3.741	3.062	3.549	878	168
Sukomoro	2.695	1.450	1.708	550	147
Bendo	2.730	2.167	2.226	668	221
Maospati	2.828	715	922	362	116
Karangrejo	1.964	326	453	253	101
Karas	2.339	1.418	1.889	530	129
Barat	1.664	607	950	494	212
Kartoharjo	1.062	675	1.174	726	297
Kabupaten Magetan	**37.838**	**27.069**	**34.882**	**11.815**	**2.923**

https://magetankab.bps.go.id

Lanjutan Tabel/*Continued Table* 4.1

Kecamatan *District*	Golongan Luas Lahan yang Dikuasai Termasuk Tempat Tinggal (m^2) *Group of Land Area Utilized Including Residential Area (m^2)*				
	20.000–29.999	30.000–39.999	40.000–49.999	50.000–99.999	100.000–199.999
(1)	(7)	(8)	(9)	(10)	(11)
Poncol	11	4	–	1	–
Parang	38	3	1	4	1
Lembeyan	11	1	1	1	1
Takeran	7	1	–	–	–
Nguntoronadi	1	–	–	3	–
Kawedanan	26	6	1	6	6
Magetan	4	1	1	–	–
Ngariboyo	26	8	2	1	2
Plaosan	4	1	–	1	–
Sidorejo	12	1	1	–	–
Panekan	22	3	2	–	1
Sukomoro	36	9	9	11	3
Bendo	29	8	5	5	1
Maospati	17	9	3	7	3
Karangrejo	11	7	2	5	2
Karas	35	6	11	13	5
Barat	39	13	3	2	1
Kartoharjo	52	12	5	4	–
Kabupaten Magetan	**381**	**93**	**47**	**64**	**26**

https://magetankab.bps.go.id

Lanjutan Tabel/*Continued Table* 4.1

Kecamatan *District*	Golongan Luas Lahan yang Dikuasai Termasuk Tempat Tinggal (m^2) *Group of Land Area Utilized Including Residential Area (m^2)*			
	200.000–299.999	300.000–399.999	400.000–499.999	500.000–999.999
(1)	(12)	(13)	(14)	(15)
Poncol	–	–	–	–
Parang	–	–	–	–
Lembeyan	–	–	–	–
Takeran	–	–	–	–
Nguntoronadi	1	–	–	–
Kawedanan	2	–	–	–
Magetan	–	–	–	–
Ngariboyo	–	–	–	–
Plaosan	–	–	–	–
Sidorejo	–	–	–	–
Panekan	–	–	–	–
Sukomoro	1	–	–	–
Bendo	–	–	–	–
Maospati	1	–	–	–
Karangrejo	–	–	–	–
Karas	1	–	–	1
Barat	1	–	–	–
Kartoharjo	–	–	–	–
Kabupaten Magetan	**7**	**–**	**–**	**1**

https://magetankab.bps.go.id

Lanjutan Tabel/*Continued Table* 4.1

Kecamatan *District*	Golongan Luas Lahan yang Dikuasai Termasuk Tempat Tinggal (m^2) *Group of Land Area Utilized Including Residential Area (m^2)*			
	1.000.000–1.999.999	2.000.000–4.999.999	5.000.000–9.999.999	≥10.000.000
(1)	(16)	(17)	(18)	(19)
Poncol	–	–	–	–
Parang	–	–	–	–
Lembeyan	1	–	–	–
Takeran	–	–	–	–
Nguntoronadi	–	–	–	–
Kawedanan	–	–	–	–
Magetan	–	–	–	–
Ngariboyo	–	–	–	–
Plaosan	–	–	–	–
Sidorejo	–	–	–	–
Panekan	–	–	–	–
Sukomoro	–	–	–	–
Bendo	–	–	–	–
Maospati	–	–	–	–
Karangrejo	–	–	–	–
Karas	–	–	–	–
Barat	–	–	–	–
Kartoharjo	–	–	–	–
Kabupaten Magetan	**1**	**–**	**–**	**–**

https://magetankab.bps.go.id

Tabel 4.2
Table

Jumlah Rumah Tangga Usaha Pertanian Menurut Kecamatan di Kabupaten Magetan dan Golongan Luas Lahan yang Dikuasai Selain Tempat Tinggal (rumah tangga), 2023
Number of Agricultural Households by District in Magetan Regency and Group of Land Area Utilized Excluding Residential Area (households), 2023

Kecamatan *District*	Golongan Luas Lahan yang Dikuasai Selain Tempat Tinggal (m^2) *Group of Land Area Utilized Excluding Residential Area (m^2)*				
	0	<1.000[1]	1.000–1.999	2.000–4.999	5.000–9.999
(1)	(2)	(3)	(4)	(5)	(6)
Poncol	4	1.479	1.880	2.482	749
Parang	12	2.219	1.948	3.282	1.538
Lembeyan	15	2.157	2.191	3.870	966
Takeran	18	3.368	1.508	1.398	346
Nguntoronadi	2	1.125	876	1.169	301
Kawedanan	45	3.282	1.695	1.787	554
Magetan	5	678	325	546	209
Ngariboyo	59	2.968	1.280	1.887	833
Plaosan	13	3.852	2.611	2.355	467
Sidorejo	4	2.038	1.328	1.184	323
Panekan	94	4.390	2.870	3.209	778
Sukomoro	94	2.977	1.359	1.581	490
Bendo	25	3.661	1.908	1.702	549
Maospati	25	2.957	674	855	346
Karangrejo	55	2.039	289	417	256
Karas	34	2.730	1.432	1.564	470
Barat	9	1.881	613	772	463
Kartoharjo	7	1.218	719	1.012	701
Kabupaten Magetan	**520**	**45.019**	**25.506**	**31.072**	**10.339**

https://magetankab.bps.go.id

Lanjutan Tabel/*Continued Table* 4.2

Kecamatan *District*	Golongan Luas Lahan yang Dikuasai Selain Tempat Tinggal (m^2) *Group of Land Area Utilized Excluding Residential Area (m^2)*				
	10.000–19.999	20.000–29.999	30.000–39.999	40.000–49.999	50.000–99.999
(1)	(7)	(8)	(9)	(10)	(11)
Poncol	118	9	3	–	1
Parang	402	31	3	1	4
Lembeyan	137	9	–	1	1
Takeran	57	7	1	–	–
Nguntoronadi	55	1	–	–	3
Kawedanan	108	23	4	1	6
Magetan	51	3	1	1	–
Ngariboyo	251	19	8	2	1
Plaosan	87	4	1	–	1
Sidorejo	70	9	1	1	–
Panekan	152	21	4	1	–
Sukomoro	145	35	8	9	11
Bendo	195	27	7	5	5
Maospati	113	15	9	3	7
Karangrejo	96	11	7	2	5
Karas	113	31	6	11	13
Barat	201	36	13	3	2
Kartoharjo	288	48	12	5	4
Kabupaten Magetan	**2.639**	**339**	**88**	**46**	**64**

https://magetankab.bps.go.id

Lanjutan Tabel/*Continued Table* 4.2

Kecamatan *District*	Golongan Luas Lahan yang Dikuasai Selain Tempat Tinggal (m^2) *Group of Land Area Utilized Excluding Residential Area (m^2)*				
	100.000–199.999	200.000–299.999	300.000–399.999	400.000–499.999	500.000–999.999
(1)	(12)	(13)	(14)	(15)	(16)
Poncol	–	–	–	–	–
Parang	1	–	–	–	–
Lembeyan	1	–	–	–	–
Takeran	–	–	–	–	–
Nguntoronadi	–	1	–	–	–
Kawedanan	6	2	–	–	–
Magetan	–	–	–	–	–
Ngariboyo	2	–	–	–	–
Plaosan	–	–	–	–	–
Sidorejo	–	–	–	–	–
Panekan	1	–	–	–	–
Sukomoro	3	1	–	–	–
Bendo	1	–	–	–	–
Maospati	3	1	–	–	–
Karangrejo	2	–	–	–	–
Karas	5	1	–	–	1
Barat	1	1	–	–	–
Kartoharjo	–	–	–	–	–
Kabupaten Magetan	**26**	**7**	**–**	**–**	**1**

https://magetankab.bps.go.id

Lanjutan Tabel/*Continued Table* 4.2

Kecamatan *District*	Golongan Luas Lahan yang Dikuasai Selain Tempat Tinggal (m^2) *Group of Land Area Utilized Excluding Residential Area (m^2)*			
	1.000.000–1.999.999	2.000.000–4.999.999	5.000.000–9.999.999	≥10.000.000
(1)	(17)	(18)	(19)	(20)
Poncol	–	–	–	–
Parang	–	–	–	–
Lembeyan	1	–	–	–
Takeran	–	–	–	–
Nguntoronadi	–	–	–	–
Kawedanan	–	–	–	–
Magetan	–	–	–	–
Ngariboyo	–	–	–	–
Plaosan	–	–	–	–
Sidorejo	–	–	–	–
Panekan	–	–	–	–
Sukomoro	–	–	–	–
Bendo	–	–	–	–
Maospati	–	–	–	–
Karangrejo	–	–	–	–
Karas	–	–	–	–
Barat	–	–	–	–
Kartoharjo	–	–	–	–
Kabupaten Magetan	**1**	**–**	**–**	**–**

Catatan/*Note*: [1] Tidak termasuk 0/*Excluding 0.*

https://magetankab.bps.go.id

Tabel 4.3
Table

Jumlah Rumah Tangga Usaha Pertanian Menurut Kecamatan di Kabupaten Magetan dan Golongan Luas Lahan Pertanian yang Dikuasai (rumah tangga), 2023
Number of Agricultural Households by District in Magetan Regency and Group of Agricultural Land Area Utilized (households), 2023

Kecamatan *District*	Golongan Luas Lahan Pertanian yang Dikuasai (m^2) *Group of Agricultural Land Area Utilized (m^2)*				
	0	<1.000[1]	1.000–1.999	2.000–4.999	5.000–9.999
(1)	(2)	(3)	(4)	(5)	(6)
Poncol	8	1.508	1.879	2.462	742
Parang	17	2.272	1.967	3.248	1.506
Lembeyan	15	2.164	2.189	3.867	965
Takeran	20	3.368	1.509	1.395	346
Nguntoronadi	2	1.125	876	1.171	299
Kawedanan	47	3.342	1.663	1.768	543
Magetan	30	656	324	544	209
Ngariboyo	61	3.002	1.274	1.869	827
Plaosan	15	3.859	2.606	2.354	464
Sidorejo	4	2.042	1.330	1.181	320
Panekan	98	4.408	2.866	3.200	770
Sukomoro	96	2.980	1.355	1.583	488
Bendo	26	3.667	1.905	1.698	549
Maospati	29	2.954	675	853	346
Karangrejo	57	2.037	289	417	256
Karas	37	2.753	1.429	1.543	468
Barat	10	1.887	608	772	461
Kartoharjo	8	1.225	717	1.007	702
Kabupaten Magetan	**580**	**45.249**	**25.461**	**30.932**	**10.261**

https://magetankab.bps.go.id

Lanjutan Tabel/*Continued Table* 4.3

Kecamatan *District*	Golongan Luas Lahan Pertanian yang Dikuasai (m^2) *Group of Agricultural Land Area Utilized (m^2)*				
	10.000–19.999	20.000–29.999	30.000–39.999	40.000–49.999	50.000–99.999
(1)	(7)	(8)	(9)	(10)	(11)
Poncol	113	9	3	–	1
Parang	392	30	3	1	4
Lembeyan	136	9	–	1	1
Takeran	57	7	1	–	–
Nguntoronadi	55	1	–	–	3
Kawedanan	110	21	4	1	6
Magetan	51	3	1	1	–
Ngariboyo	246	18	8	2	1
Plaosan	87	4	1	–	1
Sidorejo	70	9	1	1	–
Panekan	152	20	4	1	–
Sukomoro	144	35	8	9	11
Bendo	196	26	7	5	5
Maospati	113	15	9	3	7
Karangrejo	96	11	7	2	5
Karas	113	31	6	11	13
Barat	201	36	13	3	2
Kartoharjo	286	48	12	5	4
Kabupaten Magetan	**2.618**	**333**	**88**	**46**	**64**

https://magetankab.bps.go.id

Lanjutan Tabel/*Continued Table* 4.3

Kecamatan *District*	Golongan Luas Lahan Pertanian yang Dikuasai (m^2) *Group of Agricultural Land Area Utilized (m^2)*				
	100.000–199.999	200.000–299.999	300.000–399.999	400.000–499.999	500.000–999.999
(1)	(12)	(13)	(14)	(15)	(16)
Poncol	–	–	–	–	–
Parang	1	–	–	–	–
Lembeyan	1	–	–	–	–
Takeran	–	–	–	–	–
Nguntoronadi	–	1	–	–	–
Kawedanan	6	2	–	–	–
Magetan	–	–	–	–	–
Ngariboyo	2	–	–	–	–
Plaosan	–	–	–	–	–
Sidorejo	–	–	–	–	–
Panekan	1	–	–	–	–
Sukomoro	3	1	–	–	–
Bendo	1	–	–	–	–
Maospati	3	1	–	–	–
Karangrejo	2	–	–	–	–
Karas	5	1	–	–	1
Barat	1	1	–	–	–
Kartoharjo	–	–	–	–	–
Kabupaten Magetan	**26**	**7**	**–**	**–**	**1**

https://magetankab.bps.go.id

Lanjutan Tabel/*Continued Table* 4.3

Kecamatan *District*	Golongan Luas Lahan Pertanian yang Dikuasai (m²) *Group of Agricultural Land Area Utilized (m²)*			
	1.000.000–1.999.999	2.000.000–4.999.999	5.000.000–9.999.999	≥10.000.000
(1)	(17)	(18)	(19)	(20)
Poncol	–	–	–	–
Parang	–	–	–	–
Lembeyan	1	–	–	–
Takeran	–	–	–	–
Nguntoronadi	–	–	–	–
Kawedanan	–	–	–	–
Magetan	–	–	–	–
Ngariboyo	–	–	–	–
Plaosan	–	–	–	–
Sidorejo	–	–	–	–
Panekan	–	–	–	–
Sukomoro	–	–	–	–
Bendo	–	–	–	–
Maospati	–	–	–	–
Karangrejo	–	–	–	–
Karas	–	–	–	–
Barat	–	–	–	–
Kartoharjo	–	–	–	–
Kabupaten Magetan	**1**	**–**	**–**	**–**

Catatan/*Note*: [1] Tidak termasuk 0/*Excluding 0*.

https://magetankab.bps.go.id

Tabel 4.4
Table

Jumlah Usaha Pertanian Perorangan Menurut Kecamatan di Kabupaten Magetan dan Golongan Luas Lahan yang Dikuasai Termasuk Tempat Tinggal (unit), 2023
Number of Individual Agricultural Holdings by District in Magetan Regency and Group of Land Area Utilized Including Residential Area (units), 2023

Kecamatan *District*	Golongan Luas Lahan yang Dikuasai Termasuk Tempat Tinggal (m^2) *Group of Land Area Utilized Including Residential Area (m^2)*				
	<1.000	1.000–1.999	2.000–4.999	5.000–9.999	10.000–19.999
(1)	(2)	(3)	(4)	(5)	(6)
Poncol	1.144	1.893	2.689	840	145
Parang	1.902	2.039	3.426	1.695	421
Lembeyan	1.410	2.410	4.546	1.279	167
Takeran	3.707	1.789	1.636	376	56
Nguntoronadi	998	964	1.289	331	63
Kawedanan	2.706	1.956	2.174	680	121
Magetan	639	360	580	228	50
Ngariboyo	2.899	1.564	2.216	986	276
Plaosan	3.782	2.936	2.618	503	89
Sidorejo	1.845	1.491	1.358	347	75
Panekan	3.914	3.115	3.557	877	166
Sukomoro	2.752	1.469	1.730	551	147
Bendo	2.910	2.255	2.271	666	209
Maospati	2.829	715	923	363	115
Karangrejo	1.988	331	455	254	99
Karas	2.387	1.444	1.907	530	124
Barat	1.709	623	969	497	212
Kartoharjo	1.090	687	1.193	737	294
Kabupaten Magetan	**40.611**	**28.041**	**35.537**	**11.740**	**2.829**

https://magetankab.bps.go.id

Lanjutan Tabel/*Continued Table* 4.4

Kecamatan *District*	Golongan Luas Lahan yang Dikuasai Termasuk Tempat Tinggal (m^2) *Group of Land Area Utilized Including Residential Area (m^2)*				
	20.000–29.999	30.000–39.999	40.000–49.999	50.000–99.999	100.000–199.999
(1)	(7)	(8)	(8)	(9)	(10)
Poncol	11	4	–	1	–
Parang	37	3	2	4	1
Lembeyan	7	1	1	1	1
Takeran	7	1	–	–	–
Nguntoronadi	1	–	–	3	–
Kawedanan	24	6	–	6	6
Magetan	3	1	1	–	–
Ngariboyo	21	7	2	3	1
Plaosan	2	1	–	1	–
Sidorejo	8	1	1	–	–
Panekan	20	3	2	–	1
Sukomoro	32	9	9	11	3
Bendo	29	7	5	5	1
Maospati	17	9	3	7	3
Karangrejo	11	7	2	5	2
Karas	35	6	11	13	5
Barat	35	13	3	2	1
Kartoharjo	50	11	5	4	–
Kabupaten Magetan	**350**	**90**	**47**	**66**	**25**

https://magetankab.bps.go.id

Lanjutan Tabel/*Continued Table* 4.4

Kecamatan *District*	Golongan Luas Lahan yang Dikuasai Termasuk Tempat Tinggal (m^2) *Group of Land Area Utilized Including Residential Area (m^2)*			
	200.000–299.999	300.000–399.999	400.000–499.999	500.000–999.999
(1)	(11)	(12)	(13)	(14)
Poncol	–	–	–	–
Parang	–	–	–	–
Lembeyan	–	–	–	–
Takeran	–	–	–	–
Nguntoronadi	1	–	–	–
Kawedanan	2	–	–	–
Magetan	–	–	–	–
Ngariboyo	–	–	–	–
Plaosan	–	–	–	–
Sidorejo	–	–	–	–
Panekan	–	–	–	–
Sukomoro	1	–	–	–
Bendo	–	–	–	–
Maospati	1	–	–	–
Karangrejo	–	–	–	–
Karas	1	–	–	1
Barat	1	–	–	–
Kartoharjo	–	–	–	–
Kabupaten Magetan	**7**	**–**	**–**	**1**

https://magetankab.bps.go.id

Lanjutan Tabel/*Continued Table* 4.4

Kecamatan *District*	Golongan Luas Lahan yang Dikuasai Termasuk Tempat Tinggal (m^2) *Group of Land Area Utilized Including Residential Area (m^2)*			
	1.000.000–1.999.999	2.000.000–4.999.999	5.000.000–9.999.999	≥10.000.000
(1)	(15)	(16)	(17)	(18)
Poncol	–	–	–	–
Parang	–	–	–	–
Lembeyan	1	–	–	–
Takeran	–	–	–	–
Nguntoronadi	–	–	–	–
Kawedanan	–	–	–	–
Magetan	–	–	–	–
Ngariboyo	–	–	–	–
Plaosan	–	–	–	–
Sidorejo	–	–	–	–
Panekan	–	–	–	–
Sukomoro	–	–	–	–
Bendo	–	–	–	–
Maospati	–	–	–	–
Karangrejo	–	–	–	–
Karas	–	–	–	–
Barat	–	–	–	–
Kartoharjo	–	–	–	–
Kabupaten Magetan	**1**	**–**	**–**	**–**

https://magetankab.bps.go.id

Tabel 4.5
Table

Jumlah Usaha Pertanian Perorangan Menurut Kecamatan di Kabupaten Magetan dan Golongan Luas Lahan yang Dikuasai Selain Tempat Tinggal, 2023
Number of Individual Agricultural Holdings by District in Magetan Regency and Group of Land Area Utilized Excluding Residential Area (units), 2023

Kecamatan *District*	Golongan Luas Lahan yang Dikuasai Selain Tempat Tinggal (m^2) *Group of Land Area Utilized Excluding Residential Area (m^2)*				
	0	<1.000[1]	1.000–1.999	2.000–4.999	5.000–9.999
(1)	(2)	(3)	(4)	(5)	(6)
Poncol	5	1.485	1.879	2.484	748
Parang	22	2.273	1.980	3.309	1.532
Lembeyan	23	2.427	2.370	3.970	926
Takeran	25	4.196	1.572	1.418	329
Nguntoronadi	3	1.210	900	1.192	291
Kawedanan	45	3.454	1.719	1.811	558
Magetan	5	710	336	553	211
Ngariboyo	71	3.524	1.396	1.969	828
Plaosan	34	4.324	2.711	2.363	444
Sidorejo	4	2.164	1.363	1.210	312
Panekan	106	4.580	2.912	3.214	773
Sukomoro	102	3.039	1.373	1.604	491
Bendo	25	3.900	1.958	1.723	547
Maospati	25	2.958	674	856	346
Karangrejo	58	2.064	293	419	257
Karas	37	2.792	1.449	1.578	467
Barat	10	1.933	627	786	465
Kartoharjo	8	1.250	737	1.022	712
Kabupaten Magetan	**608**	**48.283**	**26.249**	**31.481**	**10.237**

https://magetankab.bps.go.id

Lanjutan Tabel/*Continued Table* 4.5

Kecamatan *District*	Golongan Luas Lahan yang Dikuasai Selain Tempat Tinggal (m^2) *Group of Land Area Utilized Excluding Residential Area (m^2)*				
	10.000–19.999	20.000–29.999	30.000–39.999	40.000–49.999	50.000–99.999
(1)	(7)	(8)	(9)	(10)	(11)
Poncol	118	9	3	–	1
Parang	396	30	3	2	4
Lembeyan	121	6	–	1	1
Takeran	49	7	1	–	–
Nguntoronadi	52	1	–	–	3
Kawedanan	99	22	4	–	6
Magetan	48	2	1	1	–
Ngariboyo	229	16	7	2	3
Plaosan	86	2	1	–	1
Sidorejo	69	6	1	1	–
Panekan	151	19	4	1	–
Sukomoro	143	32	8	9	11
Bendo	186	27	6	5	5
Maospati	113	15	9	3	7
Karangrejo	94	11	7	2	5
Karas	110	31	6	11	13
Barat	202	32	13	3	2
Kartoharjo	283	47	11	5	4
Kabupaten Magetan	**2.549**	**315**	**85**	**46**	**66**

https://magetankab.bps.go.id

Lanjutan Tabel/*Continued Table* 4.5

Kecamatan *District*	Golongan Luas Lahan yang Dikuasai Selain Tempat Tinggal (m^2) *Group of Land Area Utilized Excluding Residential Area (m^2)*				
	100.000–199.999	200.000–299.999	300.000–399.999	400.000–499.999	500.000–999.999
(1)	(12)	(13)	(14)	(15)	(16)
Poncol	–	–	–	–	–
Parang	1	–	–	–	–
Lembeyan	1	–	–	–	–
Takeran	–	–	–	–	–
Nguntoronadi	–	1	–	–	–
Kawedanan	6	2	–	–	–
Magetan	–	–	–	–	–
Ngariboyo	1	–	–	–	–
Plaosan	–	–	–	–	–
Sidorejo	–	–	–	–	–
Panekan	1	–	–	–	–
Sukomoro	3	1	–	–	–
Bendo	1	–	–	–	–
Maospati	3	1	–	–	–
Karangrejo	2	–	–	–	–
Karas	5	1	–	–	1
Barat	1	1	–	–	–
Kartoharjo	–	–	–	–	–
Kabupaten Magetan	**25**	**7**	**–**	**–**	**1**

https://magetankab.bps.go.id

Lanjutan Tabel/*Continued Table* 4.5

Kecamatan *District*	Golongan Luas Lahan yang Dikuasai Selain Tempat Tinggal (m^2) *Group of Land Area Utilized Excluding Residential Area (m^2)*			
	1.000.000–1.999.999	2.000.000–4.999.999	5.000.000–9.999.999	≥10.000.000
(1)	(17)	(18)	(19)	(20)
Poncol	–	–	–	–
Parang	–	–	–	–
Lembeyan	1	–	–	–
Takeran	–	–	–	–
Nguntoronadi	–	–	–	–
Kawedanan	–	–	–	–
Magetan	–	–	–	–
Ngariboyo	–	–	–	–
Plaosan	–	–	–	–
Sidorejo	–	–	–	–
Panekan	–	–	–	–
Sukomoro	–	–	–	–
Bendo	–	–	–	–
Maospati	–	–	–	–
Karangrejo	–	–	–	–
Karas	–	–	–	–
Barat	–	–	–	–
Kartoharjo	–	–	–	–
Kabupaten Magetan	**1**	**–**	**–**	**–**

Catatan/*Note*: [1] Tidak termasuk 0/*Excluding 0*.

https://magetankab.bps.go.id

Tabel 4.6
Table

Jumlah Usaha Pertanian Perorangan Menurut Kecamatan di Kabupaten Magetan dan Golongan Luas Lahan Pertanian yang Dikuasai (unit), 2023
Number of Individual Agricultural Holdings by District in Magetan Regency and Group of Agricultural Land Area Utilized (units), 2023

Kecamatan *District*	Golongan Luas Lahan Pertanian yang Dikuasi (m^2) *Group of Agricultural Land Area Utilized (m^2)*				
	0	<1.000[1]	1.000–1.999	2.000–4.999	5.000–9.999
(1)	(2)	(3)	(4)	(5)	(6)
Poncol	9	1.514	1.878	2.464	741
Parang	27	2.327	1.998	3.275	1.499
Lembeyan	23	2.434	2.368	3.967	926
Takeran	27	4.196	1.573	1.415	329
Nguntoronadi	3	1.210	900	1.194	289
Kawedanan	47	3.515	1.686	1.791	548
Magetan	30	688	335	551	211
Ngariboyo	75	3.553	1.395	1.948	821
Plaosan	36	4.332	2.707	2.358	443
Sidorejo	4	2.168	1.365	1.207	309
Panekan	110	4.598	2.908	3.204	766
Sukomoro	104	3.042	1.369	1.606	489
Bendo	26	3.904	1.957	1.719	547
Maospati	29	2.955	675	854	346
Karangrejo	60	2.062	293	419	257
Karas	40	2.814	1.448	1.556	465
Barat	11	1.939	622	786	463
Kartoharjo	9	1.257	735	1.017	713
Kabupaten Magetan	**670**	**48.508**	**26.212**	**31.331**	**10.162**

https://magetankab.bps.go.id

Lanjutan Tabel/*Continued Table* 4.6

Kecamatan *District*	Golongan Luas Lahan Pertanian yang Dikuasi (m²) *Group of Agricultural Land Area Utilized (m²)*				
	10.000–19.999	20.000–29.999	30.000–39.999	40.000–49.999	50.000–99.999
(1)	(7)	(8)	(9)	(10)	(11)
Poncol	113	9	3	–	1
Parang	387	29	3	2	4
Lembeyan	119	6	–	1	1
Takeran	49	7	1	–	–
Nguntoronadi	52	1	–	–	3
Kawedanan	101	20	4	–	6
Magetan	48	2	1	1	–
Ngariboyo	226	15	7	2	3
Plaosan	86	2	1	–	1
Sidorejo	69	6	1	1	–
Panekan	151	18	4	1	–
Sukomoro	142	32	8	9	11
Bendo	187	26	6	5	5
Maospati	113	15	9	3	7
Karangrejo	94	11	7	2	5
Karas	110	31	6	11	13
Barat	202	32	13	3	2
Kartoharjo	281	47	11	5	4
Kabupaten Magetan	**2.530**	**309**	**85**	**46**	**66**

https://magetankab.bps.go.id

Lanjutan Tabel/*Continued Table* 4.6

Kecamatan *District*	Golongan Luas Lahan Pertanian yang Dikuasi (m^2) *Group of Agricultural Land Area Utilized (m^2)*				
	100.000–199.999	200.000–299.999	300.000–399.999	400.000–499.999	500.000–999.999
(1)	(12)	(13)	(14)	(15)	(16)
Poncol	–	–	–	–	–
Parang	1	–	–	–	–
Lembeyan	1	–	–	–	–
Takeran	–	–	–	–	–
Nguntoronadi	–	1	–	–	–
Kawedanan	6	2	–	–	–
Magetan	–	–	–	–	–
Ngariboyo	1	–	–	–	–
Plaosan	–	–	–	–	–
Sidorejo	–	–	–	–	–
Panekan	1	–	–	–	–
Sukomoro	3	1	–	–	–
Bendo	1	–	–	–	–
Maospati	3	1	–	–	–
Karangrejo	2	–	–	–	–
Karas	5	1	–	–	1
Barat	1	1	–	–	–
Kartoharjo	–	–	–	–	–
Kabupaten Magetan	25	7	–	–	1

https://magetankab.bps.go.id

Lanjutan Tabel/*Continued Table* 4.6

Kecamatan *District*	Golongan Luas Lahan Pertanian yang Dikuasai (m^2) *Group of Agricultural Land Area Utilized (m^2)*			
	1.000.000–1.999.999	2.000.000–4.999.999	5.000.000–9.999.999	≥10.000.000
(1)	(17)	(18)	(19)	(20)
Poncol	–	–	–	–
Parang	–	–	–	–
Lembeyan	1	–	–	–
Takeran	–	–	–	–
Nguntoronadi	–	–	–	–
Kawedanan	–	–	–	–
Magetan	–	–	–	–
Ngariboyo	–	–	–	–
Plaosan	–	–	–	–
Sidorejo	–	–	–	–
Panekan	–	–	–	–
Sukomoro	–	–	–	–
Bendo	–	–	–	–
Maospati	–	–	–	–
Karangrejo	–	–	–	–
Karas	–	–	–	–
Barat	–	–	–	–
Kartoharjo	–	–	–	–
Kabupaten Magetan	1	–	–	–

Catatan/*Note*: [1] Tidak termasuk 0/*Excluding 0.*

https://magetankab.bps.go.id

Tabel 4.7
Table

Luas Lahan yang Dikuasai Usaha Pertanian Perorangan Menurut Kecamatan di Kabupaten Magetan Domisili Pengelola dan Jenis Lahan (m^2), 2023
Land Area Utilized by Individual Agricultural Holdings by Domicile District in Magetan Regency of Holders and Type of Land (m^2), 2023

Kecamatan *District*	Lahan Pertanian *Agricultural Land*			
	Sawah *Rice Field*	Bukan Sawah *Non-Rice Field*	Padang Rumput Sementara *Temporary Meadow*	Padang Rumput Permanen *Permanent Meadow*
(1)	(2)	(3)	(4)	(5)
Poncol	4.398.124	10.041.336	–	–
Parang	12.361.987	11.061.181	–	–
Lembeyan	21.617.302	945.917	–	–
Takeran	9.455.716	186.512	–	–
Nguntoronadi	7.723.971	436.300	–	–
Kawedanan	11.136.462	1.183.074	–	–
Magetan	4.132.087	62.632	–	–
Ngariboyo	11.254.147	3.340.243	–	–
Plaosan	8.668.142	5.724.773	–	–
Sidorejo	5.865.566	2.814.422	–	–
Panekan	16.236.477	2.655.218	–	–
Sukomoro	9.073.125	3.428.935	–	–
Bendo	12.329.439	2.525.277	–	–
Maospati	8.837.578	315.150	–	–
Karangrejo	5.468.699	366.258	–	–
Karas	13.387.326	406.362	–	–
Barat	10.969.312	54.710	–	–
Kartoharjo	15.035.917	33.838	–	–
Kabupaten Magetan	**187.951.377**	**45.582.138**	**–**	**–**

https://magetankab.bps.go.id

Lanjutan Tabel/*Continued Table* 4.7

Kecamatan *District*	Lahan Pertanian *Agricultural Land*		
	Sementara Belum Ditanami Menunggu Penanaman *Temporary Fallow Land Awaiting Planting*	Tanaman Tahunan *Permanent Crops*	Kandang Ternak dan Bangunan Pertanian Lainnya *Livestock Pens and Other Agricultural Buildings*
(1)	(6)	(7)	(8)
Poncol	1.725.468	759.393	297.907
Parang	1.623.400	1.155.325	342.370
Lembeyan	75.466	1.454.951	361.990
Takeran	28.562	471.925	169.217
Nguntoronadi	15.992	165.954	199.951
Kawedanan	112.969	1.272.434	252.504
Magetan	6.020	156.948	98.171
Ngariboyo	617.848	761.305	207.731
Plaosan	666.982	349.966	309.129
Sidorejo	448.597	294.363	186.745
Panekan	438.080	1.804.173	579.028
Sukomoro	96.317	2.540.588	170.914
Bendo	21.895	2.055.662	182.001
Maospati	18.463	273.113	98.412
Karangrejo	75	78.710	42.381
Karas	49.311	699.039	265.231
Barat	656	278.413	81.173
Kartoharjo	1.722	221.014	90.146
Kabupaten Magetan	**5.947.823**	**14.793.276**	**3.934.998**

https://magetankab.bps.go.id

Lanjutan Tabel/*Continued Table* 4.7

Kecamatan *District*	Lahan Pertanian *Agricultural Land*		Bukan Lahan Pertanian dan Bukan Tempat Tinggal *Non-Agricultural and Non-Residential Land*	Lahan Dikuasai *Land Utilized*
	Kegiatan Kehutanan Forestry Activities	Kegiatan Budidaya Perikanan *Aquaculture Activities*		
(1)	(9)	(10)	(11)	(12)
Poncol	938.484	3.264	165.219	18.329.195
Parang	4.055.631	36.893	540.160	31.176.947
Lembeyan	1.818.097	48.997	30.920	26.353.640
Takeran	218.466	7.486	12.394	10.550.278
Nguntoronadi	69.786	7.312	5.688	8.624.954
Kawedanan	2.411.405	36.471	208.095	16.613.413
Magetan	60.367	1.651	13.721	4.531.597
Ngariboyo	2.565.979	25.439	217.859	18.990.551
Plaosan	1.304.994	3.715	21.036	17.048.737
Sidorejo	272.949	1.886	17.007	9.901.535
Panekan	1.338.889	14.996	128.887	23.195.748
Sukomoro	338.168	4.153	40.882	15.693.082
Bendo	57.631	5.654	23.236	17.200.795
Maospati	140.779	27.311	11.182	9.721.988
Karangrejo	34.506	3.082	874	5.994.585
Karas	550.498	9.725	135.381	15.502.873
Barat	24.525	6.102	23.142	11.438.033
Kartoharjo	23.689	5.703	37.694	15.449.723
Kabupaten Magetan	**16.224.843**	**249.840**	**1.633.377**	**276.317.671**

https://magetankab.bps.go.id

Tabel 4.8
Table

Rata–Rata Luas Lahan yang Dikuasai Rumah Tangga Usaha Pertanian Kecamatan Domisili Pengelola di Kabupaten Magetan dan Jenis Lahan (m^2), 2023
Land Area Utilized by Individual Agricultural Holdings by Domicile District in Magetan Regency of Holders and Type of Land (m^2), 2023

Kecamatan *District*	Lahan Pertanian *Agricultural Land*			
	Sawah *Rice Field*	Bukan Sawah *Non–Rice Field*	Padang Rumput Sementara *Temporary Meadow*	Padang Rumput Permanen *Permanent Meadow*
(1)	(2)	(3)	(4)	(5)
Poncol	653,90	1.492,91	–	–
Parang	1.308,15	1.170,50	–	–
Lembeyan	2.310,53	101,10	–	–
Takeran	1.409,20	27,80	–	–
Nguntoronadi	2.185,62	123,46	–	–
Kawedanan	1.482,29	157,47	–	–
Magetan	2.271,63	34,43	–	–
Ngariboyo	1.537,03	456,19	–	–
Plaosan	921,26	608,44	–	–
Sidorejo	1.183,05	567,65	–	–
Panekan	1.407,95	230,25	–	–
Sukomoro	1.350,17	510,26	–	–
Bendo	1.524,98	312,34	–	–
Maospati	1.764,69	62,93	–	–
Karangrejo	1.718,64	115,10	–	–
Karas	2.087,20	63,36	–	–
Barat	2.745,07	13,69	–	–
Kartoharjo	3.744,94	8,43	–	–
Kabupaten Magetan	**1.623,78**	**393,80**	**–**	**–**

https://magetankab.bps.go.id

Lanjutan Tabel/*Continued Table* 4.8

Kecamatan *District*	Lahan Pertanian *Agricultural Land*		
	Sementara Belum Ditanami Menunggu Penanaman *Temporary Fallow Land Awaiting Planting*	Tanaman Tahunan *Permanent Crops*	Kandang Ternak dan Bangunan Pertanian Lainnya *Livestock Pens and Other Agricultural Buildings*
(1)	(6)	(7)	(8)
Poncol	256,54	112,90	44,29
Parang	171,79	122,26	36,23
Lembeyan	8,07	155,51	38,69
Takeran	4,26	70,33	25,22
Nguntoronadi	4,53	46,96	56,58
Kawedanan	15,04	169,36	33,61
Magetan	3,31	86,28	53,97
Ngariboyo	84,38	103,98	28,37
Plaosan	70,89	37,19	32,85
Sidorejo	90,48	59,37	37,67
Panekan	37,99	156,45	50,21
Sukomoro	14,33	378,06	25,43
Bendo	2,71	254,26	22,51
Maospati	3,69	54,54	19,65
Karangrejo	0,02	24,74	13,32
Karas	7,69	108,99	41,35
Barat	0,16	69,67	20,31
Kartoharjo	0,43	55,05	22,45
Kabupaten Magetan	**51,39**	**127,80**	**34,00**

https://magetankab.bps.go.id

Lanjutan Tabel/*Continued Table* 4.8

Kecamatan *District*	Lahan Pertanian *Agricultural Land*		Bukan Lahan Pertanian dan Bukan Tempat Tinggal *Non-Agricultural and Non-Residential Land*	Lahan Dikuasai *Land Utilized*
	Kegiatan Kehutanan Forestry Activities	Kegiatan Budidaya Perikanan *Aquaculture Activities*		
(1)	(9)	(10)	(11)	(12)
Poncol	139,53	0,49	24,56	2.725,13
Parang	429,17	3,90	57,16	3.299,15
Lembeyan	194,32	5,24	3,30	2.816,76
Takeran	32,56	1,12	1,85	1.572,32
Nguntoronadi	19,75	2,07	1,61	2.440,56
Kawedanan	320,96	4,85	27,70	2.211,29
Magetan	33,19	0,91	7,54	2.491,26
Ngariboyo	350,45	3,47	29,75	2.593,63
Plaosan	138,70	0,39	2,24	1.811,96
Sidorejo	55,05	0,38	3,43	1.997,08
Panekan	116,10	1,30	11,18	2.011,42
Sukomoro	50,32	0,62	6,08	2.335,28
Bendo	7,13	0,70	2,87	2.127,49
Maospati	28,11	5,45	2,23	1.941,29
Karangrejo	10,84	0,97	0,27	1.883,90
Karas	85,83	1,52	21,11	2.417,04
Barat	6,14	1,53	5,79	2.862,37
Kartoharjo	5,90	1,42	9,39	3.848,00
Kabupaten Magetan	**140,17**	**2,16**	**14,11**	**2.387,21**

https://magetankab.bps.go.id

Tabel 4.9
Table

Rata–Rata Luas Lahan yang Dikuasai Rumah Tangga Usaha Pertanian Pengguna Lahan Pertanian Menurut Kecamatan di Kabupaten Magetan Domisili Pengelola dan Jenis Lahan (m^2), 2023
Average Land Area Utilized by Agricultural Households Utilizing Agricultural Land by Domicile District in Magetan Regency of Holders and Type of Land (m^2), 2023

Kecamatan *District*	Lahan Pertanian *Agricultural Land*			
	Sawah *Rice Field*	Bukan Sawah *Non–Rice Field*	Padang Rumput Sementara *Temporary Meadow*	Padang Rumput Permanen *Permanent Meadow*
(1)	(2)	(3)	(4)	(5)
Poncol	654,39	1.494,02	–	–
Parang	1.311,06	1.173,10	–	–
Lembeyan	2.315,97	101,34	–	–
Takeran	1.414,47	27,90	–	–
Nguntoronadi	2.187,47	123,56	–	–
Kawedanan	1.491,22	158,42	–	–
Magetan	2.277,89	34,53	–	–
Ngariboyo	1.552,08	460,66	–	–
Plaosan	924,31	610,45	–	–
Sidorejo	1.184,01	568,11	–	–
Panekan	1.421,01	232,38	–	–
Sukomoro	1.370,77	518,04	–	–
Bendo	1.529,71	313,31	–	–
Maospati	1.773,55	63,25	–	–
Karangrejo	1.750,54	117,24	–	–
Karas	2.099,31	63,72	–	–
Barat	2.751,96	13,73	–	–
Kartoharjo	3.752,41	8,44	–	–
Kabupaten Magetan	**1.632,27**	**395,86**	**–**	**–**

https://magetankab.bps.go.id

Lanjutan Tabel/*Continued Table* 4.9

Kecamatan *District*	Lahan Pertanian *Agricultural Land*		
	Sementara Belum Ditanami Menunggu Penanaman *Temporary Fallow Land Awaiting Planting*	Tanaman Tahunan *Permanent Crops*	Kandang Ternak dan Bangunan Pertanian Lainnya *Livestock Pens and Other Agricultural Buildings*
(1)	(6)	(7)	(8)
Poncol	256,73	112,99	44,32
Parang	172,17	122,53	36,31
Lembeyan	8,09	155,88	38,78
Takeran	4,27	70,59	25,31
Nguntoronadi	4,53	47,00	56,63
Kawedanan	15,13	170,38	33,81
Magetan	3,32	86,52	54,12
Ngariboyo	85,21	104,99	28,65
Plaosan	71,12	37,32	32,96
Sidorejo	90,55	59,42	37,70
Panekan	38,34	157,90	50,68
Sukomoro	14,55	383,83	25,82
Bendo	2,72	255,04	22,58
Maospati	3,71	54,81	19,75
Karangrejo	0,02	25,20	13,57
Karas	7,73	109,62	41,59
Barat	0,16	69,85	20,36
Kartoharjo	0,43	55,16	22,50
Kabupaten Magetan	**51,65**	**128,47**	**34,17**

https://magetankab.bps.go.id

Lanjutan Tabel/*Continued Table* 4.9

Kecamatan *District*	Lahan Pertanian *Agricultural Land*		Bukan Lahan Pertanian dan Bukan Tempat Tinggal *Non-Agricultural and Non-Residential Land*	Lahan Dikuasai *Land Utilized*
	Kegiatan Kehutanan Forestry Activities	Kegiatan Budidaya Perikanan *Aquaculture Activities*		
(1)	(9)	(10)	(11)	(12)
Poncol	139,63	0,49	24,58	2.727,15
Parang	430,12	3,91	57,29	3.306,50
Lembeyan	194,78	5,25	3,31	2.823,40
Takeran	32,68	1,12	1,85	1.578,20
Nguntoronadi	19,76	2,07	1,61	2.442,64
Kawedanan	322,90	4,88	27,86	2.224,61
Magetan	33,28	0,91	7,56	2.498,12
Ngariboyo	353,88	3,51	30,05	2.619,03
Plaosan	139,15	0,40	2,24	1.817,95
Sidorejo	55,10	0,38	3,43	1.998,69
Panekan	117,18	1,31	11,28	2.030,08
Sukomoro	51,09	0,63	6,18	2.370,91
Bendo	7,15	0,70	2,88	2.134,09
Maospati	28,25	5,48	2,24	1.951,03
Karangrejo	11,05	0,99	0,28	1.918,88
Karas	86,33	1,53	21,23	2.431,06
Barat	6,15	1,53	5,81	2.869,55
Kartoharjo	5,91	1,42	9,41	3.855,68
Kabupaten Magetan	**140,91**	**2,17**	**14,19**	**2.399,69**

https://magetankab.bps.go.id

Tabel 4.10
Table

Rata–Rata Luas Lahan yang Dikuasai Rumah Tangga Usaha Pertanian Pengguna Jenis Lahan Tertentu Menurut Kecamatan di Kabupaten Magetan Domisili Pengelola dan Jenis Lahan (m²), 2023
Average Land Area Utilized by Agricultural Households Utilizing Particular Type of Land by Domicile District in Magetan Regency and Type of Land (m²), 2023

Kecamatan *District*	Lahan Pertanian *Agricultural Land*			
	Sawah *Rice Field*	Bukan Sawah *Non–Rice Field*	Padang Rumput Sementara *Temporary Meadow*	Padang Rumput Permanen *Permanent Meadow*
(1)	(2)	(3)	(4)	(5)
Poncol	1.426,11	1.719,11	–	–
Parang	2.215,81	2.301,06	–	–
Lembeyan	2.577,78	1.847,49	–	–
Takeran	2.297,87	595,88	–	–
Nguntoronadi	2.686,60	2.272,40	–	–
Kawedanan	2.423,08	697,98	–	–
Magetan	3.056,28	907,71	–	–
Ngariboyo	2.573,55	2.108,74	–	–
Plaosan	1.400,35	1.425,85	–	–
Sidorejo	1.632,50	1.832,31	–	–
Panekan	2.152,24	949,99	–	–
Sukomoro	2.993,44	3.100,30	–	–
Bendo	2.605,55	2.512,71	–	–
Maospati	4.100,96	2.267,27	–	–
Karangrejo	4.874,06	2.774,68	–	–
Karas	3.379,78	1.128,78	–	–
Barat	4.738,36	479,91	–	–
Kartoharjo	4.931,43	222,62	–	–
Kabupaten Magetan	**2.608,55**	**1.728,76**	**–**	**–**

https://magetankab.bps.go.id

Lanjutan Tabel/*Continued Table* 4.10

Kecamatan *District*	Lahan Pertanian *Agricultural Land*		
	Sementara Belum Ditanami Menunggu Penanaman *Temporary Fallow Land Awaiting Planting*	Tanaman Tahunan *Permanent Crops*	Kandang Ternak dan Bangunan Pertanian Lainnya *Livestock Pens and Other Agricultural Buildings*
(1)	(6)	(7)	(8)
Poncol	868,38	304,49	56,56
Parang	1.280,28	197,26	47,56
Lembeyan	1.161,02	1.111,50	52,81
Takeran	528,93	256,20	44,45
Nguntoronadi	432,22	211,14	87,47
Kawedanan	631,11	249,84	49,23
Magetan	860,00	862,35	134,11
Ngariboyo	1.961,42	305,62	51,85
Plaosan	849,66	253,97	67,55
Sidorejo	1.024,19	294,95	70,82
Panekan	916,49	446,69	107,21
Sukomoro	383,73	817,70	53,90
Bendo	663,48	1.178,71	35,20
Maospati	329,70	208,32	31,04
Karangrejo	25,00	76,64	22,83
Karas	456,58	291,87	74,21
Barat	164,00	266,93	31,14
Kartoharjo	246,00	123,47	42,64
Kabupaten Magetan	**979,07**	**380,43**	**56,57**

https://magetankab.bps.go.id

Lanjutan Tabel/*Continued Table* 4.10

Kecamatan *District*	Lahan Pertanian *Agricultural Land*		Bukan Lahan Pertanian dan Bukan Tempat Tinggal *Non-Agricultural and Non-Residential Land*	Lahan Dikuasai *Land Utilized*
	Kegiatan Kehutanan Forestry Activities	Kegiatan Budidaya Perikanan *Aquaculture Activities*		
(1)	(9)	(10)	(11)	(12)
Poncol	407,33	120,89	95,28	2.727,15
Parang	796,47	283,79	172,19	3.306,50
Lembeyan	1.352,75	226,84	155,38	2.823,40
Takeran	346,77	84,11	199,90	1.578,20
Nguntoronadi	278,03	146,24	172,36	2.442,64
Kawedanan	1.072,21	145,30	154,95	2.224,61
Magetan	1.183,67	45,86	175,91	2.498,12
Ngariboyo	1.209,23	194,19	311,23	2.619,03
Plaosan	945,65	50,20	97,84	1.817,95
Sidorejo	684,08	99,26	46,47	1.998,69
Panekan	984,48	118,08	238,24	2.030,08
Sukomoro	340,55	94,39	156,64	2.370,91
Bendo	468,54	171,33	117,95	2.134,09
Maospati	231,16	229,50	60,44	1.951,03
Karangrejo	322,49	21,11	26,48	1.918,88
Karas	686,41	127,96	233,01	2.431,06
Barat	360,66	81,36	105,67	2.869,55
Kartoharjo	188,01	73,12	156,41	3.855,68
Kabupaten Magetan	**810,84**	**145,17**	**161,32**	**2.399,69**

https://magetankab.bps.go.id

Tabel 4.11
Table

Rata–Rata Luas Lahan yang Dikuasai Usaha Pertanian Perorangan Menurut Kecamatan di Kabupaten Magetan Domisili Pengelola (m^2), 2023
Average Land Area Utilized by Individual Agricultural Holdings by Domicile District in Magetan Regency of Holders (m^2), 2023

Kecamatan *District*	Lahan Pertanian *Agricultural Land*			
	Sawah *Rice Field*	Bukan Sawah *Non–Rice Field*	Padang Rumput Sementara *Temporary Meadow*	Padang Rumput Permanen *Permanent Meadow*
(1)	(2)	(3)	(4)	(5)
Poncol	653,32	1.491,58	–	–
Parang	1.294,18	1.158,00	–	–
Lembeyan	2.195,32	96,06	–	–
Takeran	1.244,66	24,55	–	–
Nguntoronadi	2.114,42	119,44	–	–
Kawedanan	1.441,43	153,13	–	–
Magetan	2.213,22	33,55	–	–
Ngariboyo	1.398,73	415,14	–	–
Plaosan	869,77	574,43	–	–
Sidorejo	1.143,39	548,62	–	–
Panekan	1.380,54	225,76	–	–
Sukomoro	1.331,15	503,07	–	–
Bendo	1.470,77	301,24	–	–
Maospati	1.763,99	62,90	–	–
Karangrejo	1.702,58	114,03	–	–
Karas	2.059,27	62,51	–	–
Barat	2.691,86	13,43	–	–
Kartoharjo	3.686,18	8,30	–	–
Kabupaten Magetan	**1.566,88**	**380,00**	**–**	**–**

https://magetankab.bps.go.id

Lanjutan Tabel/*Continued Table* 4.11

Kecamatan *District*	Lahan Pertanian *Agricultural Land*		
	Sementara Belum Ditanami Menunggu Penanaman *Temporary Fallow Land Awaiting Planting*	Tanaman Tahunan *Permanent Crops*	Kandang Ternak dan Bangunan Pertanian Lainnya *Livestock Pens and Other Agricultural Buildings*
(1)	(6)	(7)	(8)
Poncol	256,31	112,80	44,25
Parang	169,95	120,95	35,84
Lembeyan	7,66	147,76	36,76
Takeran	3,76	62,12	22,27
Nguntoronadi	4,38	45,43	54,74
Kawedanan	14,62	164,70	32,68
Magetan	3,22	84,06	52,58
Ngariboyo	76,79	94,62	25,82
Plaosan	66,93	35,12	31,02
Sidorejo	87,45	57,38	36,40
Panekan	37,25	153,40	49,23
Sukomoro	14,13	372,74	25,08
Bendo	2,61	245,22	21,71
Maospati	3,69	54,51	19,64
Karangrejo	0,02	24,50	13,19
Karas	7,59	107,53	40,80
Barat	0,16	68,32	19,92
Kartoharjo	0,42	54,18	22,10
Kabupaten Magetan	**49,58**	**123,33**	**32,80**

https://magetankab.bps.go.id

Lanjutan Tabel/*Continued Table* 4.11

Kecamatan *District*	Lahan Pertanian *Agricultural Land*		Bukan Lahan Pertanian dan Bukan Tempat Tinggal *Non-Agricultural and Non-Residential Land*	Lahan Dikuasai *Land Utilized*
	Kegiatan Kehutanan Forestry Activities	Kegiatan Budidaya Perikanan *Aquaculture Activities*		
(1)	(9)	(10)	(11)	(12)
Poncol	139,41	0,48	24,54	2.722,70
Parang	424,58	3,86	56,55	3.263,92
Lembeyan	184,63	4,98	3,14	2.676,31
Takeran	28,76	0,99	1,63	1.388,74
Nguntoronadi	19,10	2,00	1,56	2.361,06
Kawedanan	312,12	4,72	26,93	2.150,33
Magetan	32,33	0,88	7,35	2.427,21
Ngariboyo	318,91	3,16	27,08	2.360,25
Plaosan	130,94	0,37	2,11	1.710,69
Sidorejo	53,21	0,37	3,32	1.930,12
Panekan	113,84	1,28	10,96	1.972,26
Sukomoro	49,61	0,61	6,00	2.302,39
Bendo	6,87	0,67	2,77	2.051,87
Maospati	28,10	5,45	2,23	1.940,52
Karangrejo	10,74	0,96	0,27	1.866,31
Karas	84,68	1,50	20,82	2.384,69
Barat	6,02	1,50	5,68	2.806,88
Kartoharjo	5,81	1,40	9,24	3.787,63
Kabupaten Magetan	**135,26**	**2,08**	**13,62**	**2.303,55**

https://magetankab.bps.go.id

Tabel 4.12
Table

Rata–Rata Luas Lahan yang Dikuasai Usaha Pertanian Perorangan Pengguna Lahan Pertanian Menurut Kecamatan di Kabupaten Magetan Domisili Pengelola dan Jenis Lahan (m^2), 2023
Average Land Area Utilized by Individual Agricultural Holdings Utilizing Agricultural Land by Domicile District in Magetan Regency of Holders and Type of Land (m^2), 2023

Kecamatan *District*	Lahan Pertanian *Agricultural Land*			
	Sawah *Rice Field*	Bukan Sawah *Non–Rice Field*	Padang Rumput Sementara *Temporary Meadow*	Padang Rumput Permanen *Permanent Meadow*
(1)	(2)	(3)	(4)	(5)
Poncol	653,80	1.492,69	–	–
Parang	1.297,17	1.160,67	–	–
Lembeyan	2.200,46	96,29	–	–
Takeran	1.248,77	24,63	–	–
Nguntoronadi	2.116,16	119,53	–	–
Kawedanan	1.449,87	154,03	–	–
Magetan	2.219,17	33,64	–	–
Ngariboyo	1.411,18	418,84	–	–
Plaosan	872,75	576,40	–	–
Sidorejo	1.144,28	549,05	–	–
Panekan	1.393,09	227,82	–	–
Sukomoro	1.351,37	510,71	–	–
Bendo	1.475,17	302,14	–	–
Maospati	1.772,83	63,22	–	–
Karangrejo	1.733,89	116,12	–	–
Karas	2.071,06	62,87	–	–
Barat	2.698,48	13,46	–	–
Kartoharjo	3.693,42	8,31	–	–
Kabupaten Magetan	**1.574,86**	**381,94**	**–**	**–**

https://magetankab.bps.go.id

Lanjutan Tabel/*Continued Table* 4.12

Kecamatan *District*	Lahan Pertanian *Agricultural Land*		
	Sementara Belum Ditanami Menunggu Penanaman *Temporary Fallow Land Awaiting Planting*	Tanaman Tahunan *Permanent Crops*	Kandang Ternak dan Bangunan Pertanian Lainnya *Livestock Pens and Other Agricultural Buildings*
(1)	(6)	(7)	(8)
Poncol	256,50	112,89	44,29
Parang	170,35	121,23	35,93
Lembeyan	7,68	148,10	36,85
Takeran	3,77	62,33	22,35
Nguntoronadi	4,38	45,47	54,78
Kawedanan	14,71	165,66	32,87
Magetan	3,23	84,29	52,72
Ngariboyo	77,47	95,46	26,05
Plaosan	67,15	35,24	31,12
Sidorejo	87,51	57,43	36,43
Panekan	37,59	154,80	49,68
Sukomoro	14,35	378,40	25,46
Bendo	2,62	245,95	21,78
Maospati	3,70	54,79	19,74
Karangrejo	0,02	24,96	13,44
Karas	7,63	108,14	41,03
Barat	0,16	68,49	19,97
Kartoharjo	0,42	54,29	22,14
Kabupaten Magetan	**49,84**	**123,95**	**32,97**

https://magetankab.bps.go.id

Lanjutan Tabel/*Continued Table* 4.12

Kecamatan *District*	Lahan Pertanian *Agricultural Land*		Bukan Lahan Pertanian dan Bukan Tempat Tinggal *Non-Agricultural and Non-Residential Land*	Lahan Dikuasai *Land Utilized*
	Kegiatan Kehutanan Forestry Activities	Kegiatan Budidaya Perikanan *Aquaculture Activities*		
(1)	(9)	(10)	(11)	(12)
Poncol	139,51	0,49	24,56	2.724,72
Parang	425,56	3,87	56,68	3.271,45
Lembeyan	185,07	4,99	3,15	2.682,58
Takeran	28,85	0,99	1,64	1.393,33
Nguntoronadi	19,12	2,00	1,56	2.363,00
Kawedanan	313,94	4,75	27,09	2.162,92
Magetan	32,42	0,89	7,37	2.433,73
Ngariboyo	321,75	3,19	27,32	2.381,26
Plaosan	131,39	0,37	2,12	1.716,55
Sidorejo	53,25	0,37	3,32	1.931,63
Panekan	114,88	1,29	11,06	1.990,20
Sukomoro	50,37	0,62	6,09	2.337,37
Bendo	6,90	0,68	2,78	2.058,00
Maospati	28,24	5,48	2,24	1.950,25
Karangrejo	10,94	0,98	0,28	1.900,63
Karas	85,16	1,50	20,94	2.398,34
Barat	6,03	1,50	5,69	2.813,78
Kartoharjo	5,82	1,40	9,26	3.795,07
Kabupaten Magetan	**135,95**	**2,09**	**13,69**	**2.315,28**

https://magetankab.bps.go.id

Tabel 4.13
Table

Rata–Rata Luas Lahan yang Dikuasai Usaha Pertanian Perorangan Pengguna Jenis Lahan Tertentu Menurut Kecamatan di Kabupaten Magetan Domisili Pengelola dan Jenis Lahan (m^2), 2023
Average Land Area Utilized by Individual Agricultural Holdings Utilizing Particular Type of Land by Domicile District in Magetan Regency of Holders and Type of Land (m^2), 2023

Kecamatan *District*	Lahan Pertanian *Agricultural Land*			
	Sawah *Rice Field*	Bukan Sawah *Non–Rice Field*	Padang Rumput Sementara *Temporary Meadow*	Padang Rumput Permanen *Permanent Meadow*
(1)	(2)	(3)	(4)	(5)
Poncol	1.426,11	1.718,82	–	–
Parang	2.201,99	2.288,20	–	–
Lembeyan	2.495,94	1.840,31	–	–
Takeran	2.237,51	590,23	–	–
Nguntoronadi	2.637,07	2.272,40	–	–
Kawedanan	2.398,55	685,44	–	–
Magetan	3.005,15	907,71	–	–
Ngariboyo	2.514,33	2.058,07	–	–
Plaosan	1.352,71	1.390,18	–	–
Sidorejo	1.610,53	1.791,48	–	–
Panekan	2.134,69	941,23	–	–
Sukomoro	2.980,66	3.069,77	–	–
Bendo	2.550,04	2.495,33	–	–
Maospati	4.099,06	2.267,27	–	–
Karangrejo	4.843,84	2.774,68	–	–
Karas	3.355,22	1.128,78	–	–
Barat	4.675,75	479,91	–	–
Kartoharjo	4.877,04	219,73	–	–
Kabupaten Magetan	**2.565,99**	**1.710,14**	**–**	**–**

https://magetankab.bps.go.id

Lanjutan Tabel/*Continued Table* 4.13

Kecamatan *District*	Lahan Pertanian *Agricultural Land*		
	Sementara Belum Ditanami Menunggu Penanaman *Temporary Fallow Land Awaiting Planting*	Tanaman Tahunan *Permanent Crops*	Kandang Ternak dan Bangunan Pertanian Lainnya *Livestock Pens and Other Agricultural Buildings*
(1)	(6)	(7)	(8)
Poncol	868,38	304,49	56,52
Parang	1.277,26	196,92	47,35
Lembeyan	1.161,02	1.108,11	51,54
Takeran	528,93	255,23	43,61
Nguntoronadi	432,22	210,60	87,01
Kawedanan	631,11	248,43	48,67
Magetan	860,00	852,98	133,38
Ngariboyo	1.942,92	300,67	49,94
Plaosan	848,58	252,87	66,39
Sidorejo	1.010,35	290,30	69,86
Panekan	912,67	444,60	106,30
Sukomoro	383,73	812,73	53,48
Bendo	663,48	1.167,33	34,55
Maospati	329,70	208,32	31,03
Karangrejo	25,00	76,57	22,77
Karas	452,39	291,75	73,82
Barat	164,00	266,42	30,82
Kartoharjo	246,00	122,99	42,38
Kabupaten Magetan	**976,49**	**378,64**	**55,88**

https://magetankab.bps.go.id

Lanjutan Tabel/*Continued Table* 4.13

Kecamatan *District*	Lahan Pertanian *Agricultural Land*		Bukan Lahan Pertanian dan Bukan Tempat Tinggal *Non-Agricultural and Non-Residential Land*	Lahan Dikuasai *Land Utilized*
	Kegiatan Kehutanan Forestry Activities	Kegiatan Budidaya Perikanan *Aquaculture Activities*		
(1)	(9)	(10)	(11)	(12)
Poncol	407,33	120,89	95,28	2.724,72
Parang	794,29	277,39	171,48	3.271,45
Lembeyan	1.338,80	223,73	153,83	2.682,58
Takeran	345,67	81,37	199,90	1.393,33
Nguntoronadi	278,03	143,37	172,36	2.363,00
Kawedanan	1.066,52	144,72	154,03	2.162,92
Magetan	1.183,67	45,86	175,91	2.433,73
Ngariboyo	1.186,85	194,19	303,42	2.381,26
Plaosan	931,47	50,20	96,94	1.716,55
Sidorejo	680,67	99,26	46,09	1.931,63
Panekan	982,31	118,08	238,24	1.990,20
Sukomoro	339,53	94,39	156,64	2.337,37
Bendo	468,54	171,33	117,35	2.058,00
Maospati	231,16	229,50	60,44	1.950,25
Karangrejo	319,50	21,11	25,71	1.900,63
Karas	686,41	127,96	232,61	2.398,34
Barat	360,66	81,36	105,67	2.813,78
Kartoharjo	188,01	73,12	156,41	3.795,07
Kabupaten Magetan	**806,32**	**144,25**	**160,54**	**2.315,28**

https://magetankab.bps.go.id

Tabel / ***Table*** **4.14**

Luas Lahan yang Dikuasai Usaha Pertanian Perorangan Menurut Lokasi dan Jenis Lahan di Kabupaten Magetan (m^2), 2023
Land Area Utilized by Individual Agricultural Holdings by Location and Type of Land in Magetan Regency (m^2), 2023

Kecamatan *District*	Lahan Pertanian *Agricultural Land*			
	Sawah *Rice Field*	Bukan Sawah *Non-Rice Field*	Padang Rumput Sementara *Temporary Meadow*	Padang Rumput Permanen *Permanent Meadow*
(1)	(2)	(3)	(4)	(5)
Poncol	4.318.107	9.878.525	–	–
Parang	12.655.196	10.650.870	500	20.000
Lembeyan	21.340.546	951.407	–	–
Takeran	9.546.295	186.963	–	–
Nguntoronadi	7.695.311	138.974	–	–
Kawedanan	11.094.242	1.244.909	–	–
Magetan	4.319.376	82.094	–	800
Ngariboyo	11.539.327	3.655.880	–	–
Plaosan	8.575.201	5.744.161	–	–
Sidorejo	5.845.524	2.701.155	–	–
Panekan	16.203.953	2.814.869	565	–
Sukomoro	8.758.518	3.303.182	–	–
Bendo	12.194.047	2.524.212	–	–
Maospati	9.339.815	666.668	–	–
Karangrejo	5.413.120	323.445	–	–
Karas	13.490.999	398.262	–	–
Barat	10.790.167	52.410	–	–
Kartoharjo	15.033.171	33.828	–	–
Kabupaten Magetan	**188.152.915**	**45.351.814**	**1.065**	**20.800**

https://magetankab.bps.go.id

Lanjutan Tabel/*Continued Table* 4.14

Kecamatan *District*	Lahan Pertanian *Agricultural Land*		
	Sementara Belum Ditanami Menunggu Penanaman *Temporary Fallow Land Awaiting Planting*	Tanaman Tahunan *Permanent Crops*	Kandang Ternak dan Bangunan Pertanian Lainnya *Livestock Pens and Other Agricultural Buildings*
(1)	(6)	(7)	(8)
Poncol	1.704.311	767.329	297.134
Parang	1.592.657	1.500.762	349.841
Lembeyan	77.614	726.167	359.860
Takeran	29.962	472.218	181.721
Nguntoronadi	15.442	166.054	98.297
Kawedanan	113.473	1.537.257	282.111
Magetan	7.020	200.718	65.630
Ngariboyo	660.339	782.027	218.555
Plaosan	668.793	358.936	313.893
Sidorejo	436.869	290.315	187.732
Panekan	451.130	1.843.309	573.838
Sukomoro	96.853	2.520.413	182.060
Bendo	20.269	2.085.071	277.930
Maospati	18.627	279.304	103.789
Karangrejo	75	87.725	40.791
Karas	41.811	504.789	265.789
Barat	656	236.483	80.325
Kartoharjo	1.722	193.024	91.239
Kabupaten Magetan	**5.937.623**	**14.551.901**	**3.970.532**

https://magetankab.bps.go.id

Lanjutan Tabel/*Continued Table* 4.14

Kecamatan *District*	Lahan Pertanian *Agricultural Land*		Bukan Lahan Pertanian dan Bukan Tempat Tinggal *Non-Agricultural and Non-Residential Land*	Lahan Dikuasai *Land Utilized*
	Kegiatan Kehutanan Forestry Activities	Kegiatan Budidaya Perikanan *Aquaculture Activities*		
(1)	(9)	(10)	(11)	(12)
Poncol	937.927	3.264	165.620	18.072.217
Parang	4.038.877	35.777	536.657	31.381.137
Lembeyan	1.796.569	48.773	30.571	25.331.507
Takeran	217.419	7.486	22.124	10.664.188
Nguntoronadi	68.661	7.312	5.688	8.195.739
Kawedanan	2.450.818	39.171	207.632	16.969.612
Magetan	55.887	1.501	12.771	4.745.797
Ngariboyo	2.597.432	26.179	219.845	19.699.584
Plaosan	1.299.210	3.715	21.417	16.985.326
Sidorejo	276.683	2.086	17.799	9.758.163
Panekan	1.313.634	15.248	129.586	23.346.132
Sukomoro	337.743	4.153	40.954	15.243.876
Bendo	63.346	5.684	23.266	17.193.825
Maospati	148.344	27.311	11.282	10.595.140
Karangrejo	35.306	3.297	1.304	5.905.063
Karas	570.898	9.645	135.291	15.417.484
Barat	17.290	5.902	23.130	11.206.363
Kartoharjo	23.689	5.703	37.694	15.420.070
Kabupaten Magetan	**16.249.733**	**252.207**	**1.642.631**	**276.131.220**

https://magetankab.bps.go.id

Tabel 4.15
Table

Jumlah Rumah Tangga Usaha Pertanian Menurut Kecamatan di Kabupaten Magetan dan Kelompok Luas Lahan Pertanian yang Dikuasai (rumah tangga), 2023
Number of Agricultural Households by District in Magetan Regency and Classification of Agricultural Land Area Utilized (households), 2023

Kecamatan *District*	Kelompok Luas Lahan Pertanian yang Dikuasai (Ha) *Classification of Agricultural Land Area Utilized (Ha)*				
	0	<0,1[1]	0,1–0,19	0,2–0,49	0,5–0,99
(1)	(2)	(3)	(4)	(5)	(6)
Poncol	8	1.508	1.879	2.462	742
Parang	17	2.272	1.967	3.248	1.506
Lembeyan	15	2.164	2.189	3.867	965
Takeran	20	3.368	1.509	1.395	346
Nguntoronadi	2	1.125	876	1.171	299
Kawedanan	47	3.342	1.663	1.768	543
Magetan	30	656	324	544	209
Ngariboyo	61	3.002	1.274	1.869	827
Plaosan	15	3.859	2.606	2.354	464
Sidorejo	4	2.042	1.330	1.181	320
Panekan	98	4.408	2.866	3.200	770
Sukomoro	96	2.980	1.355	1.583	488
Bendo	26	3.667	1.905	1.698	549
Maospati	29	2.954	675	853	346
Karangrejo	57	2.037	289	417	256
Karas	37	2.753	1.429	1.543	468
Barat	10	1.887	608	772	461
Kartoharjo	8	1.225	717	1.007	702
Kabupaten Magetan	**580**	**45.249**	**25.461**	**30.932**	**10.261**

https://magetankab.bps.go.id

Lanjutan Tabel/*Continued Table* 4.15

Kecamatan *District*	Kelompok Luas Lahan Pertanian yang Dikuasai (Ha) *Classification of Agricultural Land Area Utilized (Ha)*			
	1–1,99	2–2,99	3–3,99	4–4,99
(1)	(7)	(8)	(9)	(10)
Poncol	113	9	3	–
Parang	392	30	3	1
Lembeyan	136	9	–	1
Takeran	57	7	1	–
Nguntoronadi	55	1	–	–
Kawedanan	110	21	4	1
Magetan	51	3	1	1
Ngariboyo	246	18	8	2
Plaosan	87	4	1	–
Sidorejo	70	9	1	1
Panekan	152	20	4	1
Sukomoro	144	35	8	9
Bendo	196	26	7	5
Maospati	113	15	9	3
Karangrejo	96	11	7	2
Karas	113	31	6	11
Barat	201	36	13	3
Kartoharjo	286	48	12	5
Kabupaten Magetan	**2.618**	**333**	**88**	**46**

https://magetankab.bps.go.id

Lanjutan Tabel/*Continued Table* 4.15

Kecamatan *District*	Kelompok Luas Lahan Pertanian yang Dikuasai (Ha) *Classification of Agricultural Land Area Utilized (Ha)*			
	5–9,99	10–19,99	20–49,99	50–99
(1)	(11)	(12)	(13)	(14)
Poncol	1	–	–	–
Parang	4	1	–	–
Lembeyan	1	1	–	–
Takeran	–	–	–	–
Nguntoronadi	3	–	1	–
Kawedanan	6	6	2	–
Magetan	–	–	–	–
Ngariboyo	1	2	–	–
Plaosan	1	–	–	–
Sidorejo	–	–	–	–
Panekan	–	1	–	–
Sukomoro	11	3	1	–
Bendo	5	1	–	–
Maospati	7	3	1	–
Karangrejo	5	2	–	–
Karas	13	5	1	1
Barat	2	1	1	–
Kartoharjo	4	–	–	–
Kabupaten Magetan	**64**	**26**	**7**	**1**

https://magetankab.bps.go.id

Lanjutan Tabel/*Continued Table* 4.15

Kecamatan *District*	Kelompok Luas Lahan Pertanian yang Dikuasai (Ha) *Classification of Agricultural Land Area Utilized (Ha)*			
	100–199	200–499	500–999	≥1.000
(1)	(15)	(16)	(17)	(18)
Poncol	–	–	–	–
Parang	–	–	–	–
Lembeyan	1	–	–	–
Takeran	–	–	–	–
Nguntoronadi	–	–	–	–
Kawedanan	–	–	–	–
Magetan	–	–	–	–
Ngariboyo	–	–	–	–
Plaosan	–	–	–	–
Sidorejo	–	–	–	–
Panekan	–	–	–	–
Sukomoro	–	–	–	–
Bendo	–	–	–	–
Maospati	–	–	–	–
Karangrejo	–	–	–	–
Karas	–	–	–	–
Barat	–	–	–	–
Kartoharjo	–	–	–	–
Kabupaten Magetan	**1**	**–**	**–**	**–**

Catatan/*Note*: [1] Tidak termasuk 0/*Excluding 0.*

https://magetankab.bps.go.id

Tabel 4.16
Table

Jumlah Rumah Tangga Usaha Pertanian Menurut Kecamatan di Kabupaten Magetan dan Kelompok Luas Lahan Sawah yang Dikuasai (rumah tangga), 2023
Number of Agricultural Households by District in Magetan Regency and Classification of Rice Field Area Utilized (households), 2023

Kecamatan *District*	Kelompok Luas Lahan Sawah yang Dikuasai (Ha) *Classification of Rice-field Area Utilized (Ha)*				
	0	<0,1[1]	0,1–0,19	0,2–0,49	0,5–0,99
(1)	(2)	(3)	(4)	(5)	(6)
Poncol	3.641	1.573	854	562	82
Parang	3.862	1.607	1.639	1.831	445
Lembeyan	963	1.727	2.252	3.562	764
Takeran	2.588	1.076	1.388	1.282	311
Nguntoronadi	658	572	844	1.123	288
Kawedanan	2.917	1.473	1.455	1.299	289
Magetan	467	278	304	527	196
Ngariboyo	2.937	1.340	1.178	1.354	380
Plaosan	3.201	3.214	1.707	1.084	160
Sidorejo	1.365	1.713	1.042	663	152
Panekan	3.976	2.317	2.220	2.392	528
Sukomoro	3.682	672	909	1.041	295
Bendo	3.353	1.423	1.530	1.226	401
Maospati	2.853	245	642	813	321
Karangrejo	2.057	87	272	394	252
Karas	2.450	589	1.378	1.418	430
Barat	1.680	275	587	748	456
Kartoharjo	965	299	710	994	698
Kabupaten Magetan	**43.615**	**20.480**	**20.911**	**22.313**	**6.448**

https://magetankab.bps.go.id

Lanjutan Tabel/*Continued Table* 4.16

Kecamatan *District*	Kelompok Luas Lahan Sawah yang Dikuasai (Ha) *Classification of Rice-field Area Utilized (Ha)*			
	1–1,99	2–2,99	3–3,99	4–4,99
(1)	(7)	(8)	(9)	(10)
Poncol	12	1	–	–
Parang	49	7	1	–
Lembeyan	74	5	–	–
Takeran	51	6	1	–
Nguntoronadi	46	1	–	–
Kawedanan	55	11	2	2
Magetan	44	2	–	1
Ngariboyo	104	7	6	1
Plaosan	24	1	–	–
Sidorejo	20	1	1	1
Panekan	76	9	1	–
Sukomoro	79	21	4	5
Bendo	124	16	5	2
Maospati	100	13	8	2
Karangrejo	92	12	6	2
Karas	94	26	3	5
Barat	193	37	13	3
Kartoharjo	280	48	12	5
Kabupaten Magetan	**1.517**	**224**	**63**	**29**

https://magetankab.bps.go.id

Lanjutan Tabel/*Continued Table* 4.16

Kecamatan *District*	Kelompok Luas Lahan Sawah yang Dikuasai (Ha) *Classification of Rice-field Area Utilized (Ha)*			
	5–9,99	10–19,99	20–49,99	50–99
(1)	(11)	(12)	(13)	(14)
Poncol	–	–	–	–
Parang	–	–	–	–
Lembeyan	2	–	–	–
Takeran	–	–	–	–
Nguntoronadi	1	–	–	–
Kawedanan	5	3	2	–
Magetan	–	–	–	–
Ngariboyo	1	2	–	–
Plaosan	–	–	–	–
Sidorejo	–	–	–	–
Panekan	–	1	–	–
Sukomoro	4	1	–	–
Bendo	4	1	–	–
Maospati	7	3	1	–
Karangrejo	4	1	–	–
Karas	12	4	1	1
Barat	2	–	1	–
Kartoharjo	3	–	–	–
Kabupaten Magetan	**45**	**16**	**5**	**1**

https://magetankab.bps.go.id

Lanjutan Tabel/*Continued Table* 4.16

Kecamatan *District*	Kelompok Luas Lahan Sawah yang Dikuasai (Ha) *Classification of Rice-field Area Utilized (Ha)*			
	100–199	200–499	500–999	≥1.000
(1)	(15)	(16)	(17)	(18)
Poncol	–	–	–	–
Parang	–	–	–	–
Lembeyan	–	–	–	–
Takeran	–	–	–	–
Nguntoronadi	–	–	–	–
Kawedanan	–	–	–	–
Magetan	–	–	–	–
Ngariboyo	–	–	–	–
Plaosan	–	–	–	–
Sidorejo	–	–	–	–
Panekan	–	–	–	–
Sukomoro	–	–	–	–
Bendo	–	–	–	–
Maospati	–	–	–	–
Karangrejo	–	–	–	–
Karas	–	–	–	–
Barat	–	–	–	–
Kartoharjo	–	–	–	–
Kabupaten Magetan	**–**	**–**	**–**	**–**

Catatan/*Note*: [1] Tidak termasuk 0/*Excluding 0.*

https://magetankab.bps.go.id

Tabel 4.17
Table

Jumlah Rumah Tangga Usaha Pertanian Menurut Kecamatan di Kabupaten Magetan dan Kelompok Luas Lahan Selain Sawah yang Dikuasai (rumah tangga), 2023
Number of Agricultural Households by District in Magetan Regency and Classification of Land Area other Than Rice Field Utilized (households), 2023

Kecamatan *District*	Kelompok Luas Lahan Selain Sawah yang Dikuasai (Ha) Classification of Land Area other Than Rice Field Utilized (Ha)				
	0	<0,1[1]	0,1–0,19	0,2–0,49	0,5–0,99
(1)	(2)	(3)	(4)	(5)	(6)
Poncol	63	2.172	2.047	1.968	420
Parang	509	4.534	1.427	1.877	852
Lembeyan	1.678	6.638	546	409	58
Takeran	1.786	4.642	193	75	6
Nguntoronadi	879	2.550	72	26	3
Kawedanan	621	5.575	687	473	123
Magetan	871	867	34	31	10
Ngariboyo	1.231	4.144	732	810	323
Plaosan	1.800	4.749	1.396	1.235	180
Sidorejo	1.322	2.544	419	498	134
Panekan	2.697	6.812	1.087	740	125
Sukomoro	1.263	3.978	646	577	167
Bendo	1.751	5.045	638	482	106
Maospati	993	3.864	68	50	21
Karangrejo	633	2.472	37	25	3
Karas	1.642	4.389	238	96	16
Barat	940	2.982	47	19	4
Kartoharjo	1.086	2.893	21	12	1
Kabupaten Magetan	**21.765**	**70.850**	**10.335**	**9.403**	**2.552**

https://magetankab.bps.go.id

Lanjutan Tabel/*Continued Table* 4.17

Kecamatan *District*	Kelompok Luas Lahan Selain Sawah yang Dikuasai (Ha) Classification of Land Area other Than Rice Field Utilized (Ha)			
	1–1,99	2–2,99	3–3,99	4–4,99
(1)	(7)	(8)	(9)	(10)
Poncol	49	4	1	–
Parang	222	14	1	–
Lembeyan	17	–	1	–
Takeran	1	–	–	–
Nguntoronadi	–	–	–	–
Kawedanan	25	4	2	–
Magetan	4	1	1	–
Ngariboyo	63	6	1	–
Plaosan	28	1	1	–
Sidorejo	34	7	–	–
Panekan	46	9	3	1
Sukomoro	52	12	5	5
Bendo	51	6	2	4
Maospati	8	2	2	–
Karangrejo	5	1	1	1
Karas	16	7	1	4
Barat	2	–	–	1
Kartoharjo	1	–	–	–
Kabupaten Magetan	**623**	**74**	**22**	**16**

https://magetankab.bps.go.id

Lanjutan Tabel/*Continued Table* 4.17

Kecamatan *District*	Kelompok Luas Lahan Selain Sawah yang Dikuasai (Ha) Classification of Land Area other Than Rice Field Utilized (Ha)			
	5–9,99	10–19,99	20–49,99	50–99
(1)	(11)	(12)	(13)	(14)
Poncol	1	–	–	–
Parang	5	–	–	–
Lembeyan	–	1	–	–
Takeran	–	–	–	–
Nguntoronadi	2	–	1	–
Kawedanan	1	2	–	–
Magetan	–	–	–	–
Ngariboyo	–	–	–	–
Plaosan	1	–	–	–
Sidorejo	–	–	–	–
Panekan	–	–	–	–
Sukomoro	7	–	1	–
Bendo	–	–	–	–
Maospati	–	–	–	–
Karangrejo	1	–	–	–
Karas	1	1	–	–
Barat	–	–	–	–
Kartoharjo	1	–	–	–
Kabupaten Magetan	**20**	**4**	**2**	**–**

https://magetankab.bps.go.id

Lanjutan Tabel/*Continued Table* 4.17

Kecamatan *District*	Kelompok Luas Lahan Selain Sawah yang Dikuasai (Ha) Classification of Land Area other Than Rice Field Utilized (Ha)			
	100–199	200–499	500–999	≥1.000
(1)	(15)	(16)	(17)	(18)
Poncol	–	–	–	–
Parang	–	–	–	–
Lembeyan	1	–	–	–
Takeran	–	–	–	–
Nguntoronadi	–	–	–	–
Kawedanan	–	–	–	–
Magetan	–	–	–	–
Ngariboyo	–	–	–	–
Plaosan	–	–	–	–
Sidorejo	–	–	–	–
Panekan	–	–	–	–
Sukomoro	–	–	–	–
Bendo	–	–	–	–
Maospati	–	–	–	–
Karangrejo	–	–	–	–
Karas	–	–	–	–
Barat	–	–	–	–
Kartoharjo	–	–	–	–
Kabupaten Magetan	**1**	**–**	**–**	**–**

Catatan/*Note*: [1]Tidak termasuk 0/*Excluding 0.*

https://magetankab.bps.go.id

Tabel 4.18
Table

Jumlah Rumah Tangga Usaha Pertanian Menurut Kecamatan di Kabupaten Magetan dan Kelompok Luas Lahan Tanaman Semusim Bukan Sawah yang Dikuasai, 2023
Number of Agricultural Households by District in Magetan Regency and Classification of non–Rice Field for Temporary Crops Area Utilized, 2023

Kecamatan *District*	Kelompok Luas Lahan Tanaman Semusim Bukan Sawah yang Dikuasai (Ha) *Classification of non–Rice Field for Temporary Crops Area Utilized (Ha)*				
	0	<0,1[1]	0,1–0,19	0,2–0,49	0,5–0,99
(1)	(2)	(3)	(4)	(5)	(6)
Poncol	884	2.333	1.789	1.462	232
Parang	4.634	1.727	1.037	1.484	462
Lembeyan	8.837	193	165	137	13
Takeran	6.390	263	31	19	–
Nguntoronadi	3.341	161	22	6	1
Kawedanan	5.818	1.434	111	115	30
Magetan	1.750	56	4	7	1
Ngariboyo	5.726	572	389	481	122
Plaosan	5.376	1.981	1.071	836	113
Sidorejo	3.422	701	347	373	97
Panekan	8.725	1.875	563	318	34
Sukomoro	5.607	477	269	217	82
Bendo	7.080	315	325	261	64
Maospati	4.869	87	11	22	11
Karangrejo	3.047	84	19	17	3
Karas	6.051	253	67	24	7
Barat	3.881	99	8	6	1
Kartoharjo	3.862	144	5	3	–
Kabupaten Magetan	**89.300**	**12.755**	**6.233**	**5.788**	**1.273**

https://magetankab.bps.go.id

Lanjutan Tabel/*Continued Table* 4.18

Kecamatan *District*	Kelompok Luas Lahan Tanaman Semusim Bukan Sawah yang Dikuasai (Ha) *Classification of non-Rice Field for Temporary Crops Area Utilized (Ha)*			
	1–1,99	2–2,99	3–3,99	4–4,99
(1)	(7)	(8)	(9)	(10)
Poncol	22	1	1	–
Parang	89	7	–	–
Lembeyan	3	–	–	–
Takeran	–	–	–	–
Nguntoronadi	–	–	–	–
Kawedanan	4	–	–	–
Magetan	1	–	–	–
Ngariboyo	20	–	–	–
Plaosan	12	1	–	–
Sidorejo	13	5	–	–
Panekan	5	–	–	–
Sukomoro	34	9	6	4
Bendo	32	3	2	3
Maospati	5	1	2	–
Karangrejo	5	1	1	1
Karas	6	3	–	–
Barat	–	–	–	–
Kartoharjo	–	–	–	–
Kabupaten Magetan	**251**	**31**	**12**	**8**

https://magetankab.bps.go.id

Lanjutan Tabel/*Continued Table* 4.18

Kecamatan *District*	Kelompok Luas Lahan Tanaman Semusim Bukan Sawah yang Dikuasai (Ha) *Classification of non-Rice Field for Temporary Crops Area Utilized (Ha)*			
	5-9,99	10-19,99	20-49,99	50-99
(1)	(11)	(12)	(13)	(14)
Poncol	1	-	-	-
Parang	1	-	-	-
Lembeyan	-	1	-	-
Takeran	-	-	-	-
Nguntoronadi	1	-	1	-
Kawedanan	-	1	-	-
Magetan	-	-	-	-
Ngariboyo	-	-	-	-
Plaosan	1	-	-	-
Sidorejo	-	-	-	-
Panekan	-	-	-	-
Sukomoro	7	-	1	-
Bendo	-	-	-	-
Maospati	-	-	-	-
Karangrejo	1	-	-	-
Karas	-	-	-	-
Barat	-	-	-	-
Kartoharjo	-	-	-	-
Kabupaten Magetan	**12**	**2**	**2**	**-**

https://magetankab.bps.go.id

Lanjutan Tabel/*Continued Table* 4.18

Kecamatan *District*	Kelompok Luas Lahan Tanaman Semusim Bukan Sawah yang Dikuasai (Ha) *Classification of non–Rice Field for Temporary Crops Area Utilized (Ha)*			
	100–199	200–499	500–999	≥1.000
(1)	(15)	(16)	(17)	(18)
Poncol	–	–	–	–
Parang	–	–	–	–
Lembeyan	–	–	–	–
Takeran	–	–	–	–
Nguntoronadi	–	–	–	–
Kawedanan	–	–	–	–
Magetan	–	–	–	–
Ngariboyo	–	–	–	–
Plaosan	–	–	–	–
Sidorejo	–	–	–	–
Panekan	–	–	–	–
Sukomoro	–	–	–	–
Bendo	–	–	–	–
Maospati	–	–	–	–
Karangrejo	–	–	–	–
Karas	–	–	–	–
Barat	–	–	–	–
Kartoharjo	–	–	–	–
Kabupaten Magetan	**–**	**–**	**–**	**–**

Catatan/*Note*: [1] Tidak termasuk 0/*Excluding 0*.

https://magetankab.bps.go.id

Tabel 4.19
Table

Jumlah Rumah Tangga Usaha Pertanian Menurut Kecamatan di Kabupaten Magetan dan Kelompok Luas Lahan Padang Rumput Sementara yang Dikuasai (rumah tangga), 2023
Number of Agricultural Households by District in Magetan Regency and Classification of Temporary Meadow Area Utilized (households), 2023

Kecamatan *District*	Kelompok Luas Lahan Padang Rumput Sementara yang Dikuasai (Ha) *Classification of Temporary Meadow Area Utilized (Ha)*				
	0	<0,1[1]	0,1–0,19	0,2–0,49	0,5–0,99
(1)	(2)	(3)	(4)	(5)	(6)
Poncol	6.725	–	–	–	–
Parang	9.441	–	–	–	–
Lembeyan	9.349	–	–	–	–
Takeran	6.703	–	–	–	–
Nguntoronadi	3.533	–	–	–	–
Kawedanan	7.513	–	–	–	–
Magetan	1.819	–	–	–	–
Ngariboyo	7.310	–	–	–	–
Plaosan	9.391	–	–	–	–
Sidorejo	4.958	–	–	–	–
Panekan	11.520	–	–	–	–
Sukomoro	6.713	–	–	–	–
Bendo	8.085	–	–	–	–
Maospati	5.008	–	–	–	–
Karangrejo	3.179	–	–	–	–
Karas	6.411	–	–	–	–
Barat	3.995	–	–	–	–
Kartoharjo	4.014	–	–	–	–
Kabupaten Magetan	**115.667**	**–**	**–**	**–**	**–**

https://magetankab.bps.go.id

Lanjutan Tabel/*Continued Table* 4.19

Kecamatan *District*	Kelompok Luas Lahan Padang Rumput Sementara yang Dikuasai (Ha) *Classification of non-Rice Field for Temporary Crops Area Utilized (Ha)*			
	1–1,99	2–2,99	3–3,99	4–4,99
(1)	(7)	(8)	(9)	(10)
Poncol	–	–	–	–
Parang	–	–	–	–
Lembeyan	–	–	–	–
Takeran	–	–	–	–
Nguntoronadi	–	–	–	–
Kawedanan	–	–	–	–
Magetan	–	–	–	–
Ngariboyo	–	–	–	–
Plaosan	–	–	–	–
Sidorejo	–	–	–	–
Panekan	–	–	–	–
Sukomoro	–	–	–	–
Bendo	–	–	–	–
Maospati	–	–	–	–
Karangrejo	–	–	–	–
Karas	–	–	–	–
Barat	–	–	–	–
Kartoharjo	–	–	–	–
Kabupaten Magetan	**–**	**–**	**–**	**–**

https://magetankab.bps.go.id

Lanjutan Tabel/*Continued Table* 4.19

Kecamatan *District*	Kelompok Luas Lahan Padang Rumput Sementara yang Dikuasai (Ha) *Classification of non-Rice Field for Temporary Crops Area Utilized (Ha)*			
	5–9,99	10–19,99	20–49,99	50–99
(1)	(11)	(12)	(13)	(14)
Poncol	–	–	–	–
Parang	–	–	–	–
Lembeyan	–	–	–	–
Takeran	–	–	–	–
Nguntoronadi	–	–	–	–
Kawedanan	–	–	–	–
Magetan	–	–	–	–
Ngariboyo	–	–	–	–
Plaosan	–	–	–	–
Sidorejo	–	–	–	–
Panekan	–	–	–	–
Sukomoro	–	–	–	–
Bendo	–	–	–	–
Maospati	–	–	–	–
Karangrejo	–	–	–	–
Karas	–	–	–	–
Barat	–	–	–	–
Kartoharjo	–	–	–	–
Kabupaten Magetan	**–**	**–**	**–**	**–**

https://magetankab.bps.go.id

Lanjutan Tabel/*Continued Table* 4.19

Kecamatan *District*	Kelompok Luas Lahan Padang Rumput Sementara yang Dikuasai (Ha) *Classification of non-Rice Field for Temporary Crops Area Utilized (Ha)*			
	100–199	200–499	500–999	≥1.000
(1)	(15)	(16)	(17)	(18)
Poncol	–	–	–	–
Parang	–	–	–	–
Lembeyan	–	–	–	–
Takeran	–	–	–	–
Nguntoronadi	–	–	–	–
Kawedanan	–	–	–	–
Magetan	–	–	–	–
Ngariboyo	–	–	–	–
Plaosan	–	–	–	–
Sidorejo	–	–	–	–
Panekan	–	–	–	–
Sukomoro	–	–	–	–
Bendo	–	–	–	–
Maospati	–	–	–	–
Karangrejo	–	–	–	–
Karas	–	–	–	–
Barat	–	–	–	–
Kartoharjo	–	–	–	–
Kabupaten Magetan	**–**	**–**	**–**	**–**

Catatan/*Note*: [1] Tidak termasuk 0/*Excluding 0*.

https://magetankab.bps.go.id

Tabel 4.20 / ***Table***

Jumlah Rumah Tangga Usaha Pertanian Menurut Kecamatan di Kabupaten Magetan dan Kelompok Luas Lahan Padang Rumput Permanen yang Dikuasai (rumah tangga), 2023
Number of Agricultural Households by District in Magetan Regency and Classification of Permanent Meadow Area Utilized (households), 2023

Kecamatan *District*	Kelompok Luas Lahan Padang Rumput Permanen yang Dikuasai (Ha) *Classification of Permanent Meadow Area Utilized (Ha)*				
	0	*<0,1*[1]	*0,1–0,19*	*0,2–0,49*	*0,5–0,99*
(1)	(2)	(3)	(4)	(5)	(6)
Poncol	6.725	–	–	–	–
Parang	9.441	–	–	–	–
Lembeyan	9.349	–	–	–	–
Takeran	6.703	–	–	–	–
Nguntoronadi	3.533	–	–	–	–
Kawedanan	7.513	–	–	–	–
Magetan	1.819	–	–	–	–
Ngariboyo	7.310	–	–	–	–
Plaosan	9.391	–	–	–	–
Sidorejo	4.958	–	–	–	–
Panekan	11.520	–	–	–	–
Sukomoro	6.713	–	–	–	–
Bendo	8.085	–	–	–	–
Maospati	5.008	–	–	–	–
Karangrejo	3.179	–	–	–	–
Karas	6.411	–	–	–	–
Barat	3.995	–	–	–	–
Kartoharjo	4.014	–	–	–	–
Kabupaten Magetan	**115.667**	**–**	**–**	**–**	**–**

https://magetankab.bps.go.id

Lanjutan Tabel/*Continued Table* 4.20

Kecamatan *District*	Kelompok Luas Lahan Padang Rumput Permanen yang Dikuasai (Ha) *Classification of Permanent Meadow Area Utilized (Ha)*			
	1–1,99	*2–2,99*	*3–3,99*	*4–4,99*
(1)	(7)	(8)	(9)	(10)
Poncol	–	–	–	–
Parang	–	–	–	–
Lembeyan	–	–	–	–
Takeran	–	–	–	–
Nguntoronadi	–	–	–	–
Kawedanan	–	–	–	–
Magetan	–	–	–	–
Ngariboyo	–	–	–	–
Plaosan	–	–	–	–
Sidorejo	–	–	–	–
Panekan	–	–	–	–
Sukomoro	–	–	–	–
Bendo	–	–	–	–
Maospati	–	–	–	–
Karangrejo	–	–	–	–
Karas	–	–	–	–
Barat	–	–	–	–
Kartoharjo	–	–	–	–
Kabupaten Magetan	**–**	**–**	**–**	**–**

https://magetankab.bps.go.id

Lanjutan Tabel/*Continued Table* 4.20

Kecamatan *District*	Kelompok Luas Lahan Padang Rumput Permanen yang Dikuasai (Ha) *Classification of Permanent Meadow Area Utilized (Ha)*			
	5–9,99	*10–19,99*	*20–49,99*	*50–99*
(1)	(11)	(12)	(13)	(14)
Poncol	–	–	–	–
Parang	–	–	–	–
Lembeyan	–	–	–	–
Takeran	–	–	–	–
Nguntoronadi	–	–	–	–
Kawedanan	–	–	–	–
Magetan	–	–	–	–
Ngariboyo	–	–	–	–
Plaosan	–	–	–	–
Sidorejo	–	–	–	–
Panekan	–	–	–	–
Sukomoro	–	–	–	–
Bendo	–	–	–	–
Maospati	–	–	–	–
Karangrejo	–	–	–	–
Karas	–	–	–	–
Barat	–	–	–	–
Kartoharjo	–	–	–	–
Kabupaten Magetan	**–**	**–**	**–**	**–**

https://magetankab.bps.go.id

Lanjutan Tabel/*Continued Table* 4.20

Kecamatan *District*	Kelompok Luas Lahan Padang Rumput Permanen yang Dikuasai (Ha) *Classification of Permanent Meadow Area Utilized (Ha)*			
	100–199	*200–499*	*500–999*	*≥1000*
(1)	(15)	(16)	(17)	(18)
Poncol	–	–	–	–
Parang	–	–	–	–
Lembeyan	–	–	–	–
Takeran	–	–	–	–
Nguntoronadi	–	–	–	–
Kawedanan	–	–	–	–
Magetan	–	–	–	–
Ngariboyo	–	–	–	–
Plaosan	–	–	–	–
Sidorejo	–	–	–	–
Panekan	–	–	–	–
Sukomoro	–	–	–	–
Bendo	–	–	–	–
Maospati	–	–	–	–
Karangrejo	–	–	–	–
Karas	–	–	–	–
Barat	–	–	–	–
Kartoharjo	–	–	–	–
Kabupaten Magetan	**–**	**–**	**–**	**–**

Catatan/*Note*: [1] Tidak termasuk 0/*Excluding 0.*

https://magetankab.bps.go.id

Tabel 4.21
Table

Jumlah Rumah Tangga Usaha Pertanian Menurut Kecamatan di Kabupaten Magetan dan Kelompok Luas Lahan Sementara Belum Ditanami Menunggu Penanaman yang Dikuasai (rumah tangga), 2023
Number of Agricultural Households by District in Magetan Regency and Classification of Temporary Fallow Land Awaiting Planting Utilized (households), 2023

Kecamatan *District*	Kelompok Luas Lahan Sementara Belum Ditanami Menunggu Penanaman yang Dikuasai (Ha) *Classification of Temporary Fallow Land Awaiting Planting Utilized (Ha)*				
	0	*<0,1*[1]	*0,1–0,19*	*0,2–0,49*	*0,5–0,99*
(1)	(2)	(3)	(4)	(5)	(6)
Poncol	4.738	1.402	408	161	13
Parang	8.173	713	288	214	49
Lembeyan	9.284	37	16	12	–
Takeran	6.649	47	7	–	–
Nguntoronadi	3.496	33	4	–	–
Kawedanan	7.334	142	31	5	1
Magetan	1.812	5	–	2	–
Ngariboyo	6.995	117	89	84	24
Plaosan	8.606	589	124	61	9
Sidorejo	4.520	285	97	47	8
Panekan	11.042	327	98	48	3
Sukomoro	6.462	231	12	7	1
Bendo	8.052	25	8	–	–
Maospati	4.952	50	5	1	–
Karangrejo	3.176	3	–	–	–
Karas	6.303	100	4	2	2
Barat	3.991	4	–	–	–
Kartoharjo	4.007	7	–	–	–
Kabupaten Magetan	**109.592**	**4.117**	**1.191**	**644**	**110**

https://magetankab.bps.go.id

Lanjutan Tabel/*Continued Table* 4.21

Kecamatan *District*	Kelompok Luas Lahan Sementara Belum Ditanami Menunggu Penanaman yang Dikuasai (Ha) *Classification of Temporary Fallow Land Awaiting Planting Utilized (Ha)*			
	1–1,99	*2–2,99*	*3–3,99*	*4–4,99*
(1)	(7)	(8)	(9)	(10)
Poncol	3	–	–	–
Parang	4	–	–	–
Lembeyan	–	–	–	–
Takeran	–	–	–	–
Nguntoronadi	–	–	–	–
Kawedanan	–	–	–	–
Magetan	–	–	–	–
Ngariboyo	1	–	–	–
Plaosan	1	1	–	–
Sidorejo	1	–	–	–
Panekan	2	–	–	–
Sukomoro	–	–	–	–
Bendo	–	–	–	–
Maospati	–	–	–	–
Karangrejo	–	–	–	–
Karas	–	–	–	–
Barat	–	–	–	–
Kartoharjo	–	–	–	–
Kabupaten Magetan	**12**	**1**	**–**	**–**

https://magetankab.bps.go.id

Lanjutan Tabel/*Continued Table* 4.21

Kecamatan *District*	Kelompok Luas Lahan Sementara Belum Ditanami Menunggu Penanaman yang Dikuasai (Ha) *Classification of Temporary Fallow Land Awaiting Planting Utilized (Ha)*			
	5–9,99	*10–19,99*	*20–49,99*	*50–99*
(1)	(11)	(12)	(13)	(14)
Poncol	–	–	–	–
Parang	–	–	–	–
Lembeyan	–	–	–	–
Takeran	–	–	–	–
Nguntoronadi	–	–	–	–
Kawedanan	–	–	–	–
Magetan	–	–	–	–
Ngariboyo	–	–	–	–
Plaosan	–	–	–	–
Sidorejo	–	–	–	–
Panekan	–	–	–	–
Sukomoro	–	–	–	–
Bendo	–	–	–	–
Maospati	–	–	–	–
Karangrejo	–	–	–	–
Karas	–	–	–	–
Barat	–	–	–	–
Kartoharjo	–	–	–	–
Kabupaten Magetan	**–**	**–**	**–**	**–**

https://magetankab.bps.go.id

Lanjutan Tabel/*Continued Table* 4.21

Kecamatan *District*	Kelompok Luas Lahan Sementara Belum Ditanami Menunggu Penanaman yang Dikuasai (Ha) *Classification of Temporary Fallow Land Awaiting Planting Utilized (Ha)*			
	100-199	*200-499*	*500-999*	*≥1000*
(1)	(15)	(16)	(17)	(18)
Poncol	–	–	–	–
Parang	–	–	–	–
Lembeyan	–	–	–	–
Takeran	–	–	–	–
Nguntoronadi	–	–	–	–
Kawedanan	–	–	–	–
Magetan	–	–	–	–
Ngariboyo	–	–	–	–
Plaosan	–	–	–	–
Sidorejo	–	–	–	–
Panekan	–	–	–	–
Sukomoro	–	–	–	–
Bendo	–	–	–	–
Maospati	–	–	–	–
Karangrejo	–	–	–	–
Karas	–	–	–	–
Barat	–	–	–	–
Kartoharjo	–	–	–	–
Kabupaten Magetan	**–**	**–**	**–**	**–**

Catatan/*Note*: [1] Tidak termasuk 0/*Excluding 0*.

https://magetankab.bps.go.id

Tabel 4.22
Table

Jumlah Rumah Tangga Usaha Pertanian Menurut Kecamatan di Kabupaten Magetan dan Kelompok Luas Lahan Tanaman Tahunan yang Dikuasai (rumah tangga), 2023
Number of Agricultural Households by District in Magetan Regency and Classification of Permanent Crops Land Utilized (households), 2023

Kecamatan *District*	Kelompok Luas Lahan Tanaman Tahunan yang Dikuasai (Ha) *Classification of Permanent Crops Land Utilized (Ha)*				
	0	*<0,1*[1]	*0,1–0,19*	*0,2–0,49*	*0,5–0,99*
(1)	(2)	(3)	(4)	(5)	(6)
Poncol	4.231	2.298	137	53	4
Parang	3.584	5.646	147	54	7
Lembeyan	8.040	1.267	20	17	4
Takeran	4.861	1.734	70	33	4
Nguntoronadi	2.747	759	19	7	1
Kawedanan	2.420	4.877	157	52	3
Magetan	1.637	148	16	10	4
Ngariboyo	4.819	2.317	124	45	3
Plaosan	8.013	1.254	98	23	3
Sidorejo	3.960	931	34	29	4
Panekan	7.481	3.526	372	119	19
Sukomoro	3.606	2.279	472	312	39
Bendo	6.341	1.148	342	198	41
Maospati	3.697	1.263	26	14	7
Karangrejo	2.152	1.020	4	3	–
Karas	4.016	2.324	40	16	3
Barat	2.952	1.000	30	8	3
Kartoharjo	2.224	1.771	13	4	1
Kabupaten Magetan	**76.781**	**35.562**	**2.121**	**997**	**150**

https://magetankab.bps.go.id

Lanjutan Tabel/*Continued Table* 4.22

Kecamatan *District*	Kelompok Luas Lahan Tanaman Tahunan yang Dikuasai (Ha) *Classification of Permanent Crops Land Utilized (Ha)*			
	1–1,99	*2–2,99*	*3–3,99*	*4–4,99*
(1)	(7)	(8)	(9)	(10)
Poncol	2	–	–	–
Parang	–	–	1	–
Lembeyan	–	–	–	–
Takeran	1	–	–	–
Nguntoronadi	–	–	–	–
Kawedanan	3	–	–	–
Magetan	3	1	–	–
Ngariboyo	1	–	1	–
Plaosan	–	–	–	–
Sidorejo	–	–	–	–
Panekan	1	1	1	–
Sukomoro	5	–	–	–
Bendo	13	1	–	1
Maospati	1	–	–	–
Karangrejo	–	–	–	–
Karas	2	5	1	4
Barat	1	–	–	1
Kartoharjo	–	–	–	–
Kabupaten Magetan	**33**	**8**	**4**	**6**

https://magetankab.bps.go.id

Lanjutan Tabel/*Continued Table* 4.22

Kecamatan *District*	Kelompok Luas Lahan Tanaman Tahunan yang Dikuasai (Ha) *Classification of Permanent Crops Land Utilized (Ha)*			
	5-9,99	*10-19,99*	*20-49,99*	*50-99*
(1)	(11)	(12)	(13)	(14)
Poncol	–	–	–	–
Parang	2	–	–	–
Lembeyan	–	–	–	–
Takeran	–	–	–	–
Nguntoronadi	–	–	–	–
Kawedanan	–	1	–	–
Magetan	–	–	–	–
Ngariboyo	–	–	–	–
Plaosan	–	–	–	–
Sidorejo	–	–	–	–
Panekan	–	–	–	–
Sukomoro	–	–	–	–
Bendo	–	–	–	–
Maospati	–	–	–	–
Karangrejo	–	–	–	–
Karas	–	–	–	–
Barat	–	–	–	–
Kartoharjo	1	–	–	–
Kabupaten Magetan	**3**	**1**	**–**	**–**

https://magetankab.bps.go.id

Lanjutan Tabel/*Continued Table* 4.22

Kecamatan *District*	Kelompok Luas Lahan Tanaman Tahunan yang Dikuasai (Ha) *Classification of Permanent Crops Land Utilized (Ha)*			
	100–199	*200–499*	*500–999*	*≥1000*
(1)	(15)	(16)	(17)	(18)
Poncol	–	–	–	–
Parang	–	–	–	–
Lembeyan	1	–	–	–
Takeran	–	–	–	–
Nguntoronadi	–	–	–	–
Kawedanan	–	–	–	–
Magetan	–	–	–	–
Ngariboyo	–	–	–	–
Plaosan	–	–	–	–
Sidorejo	–	–	–	–
Panekan	–	–	–	–
Sukomoro	–	–	–	–
Bendo	–	–	–	–
Maospati	–	–	–	–
Karangrejo	–	–	–	–
Karas	–	–	–	–
Barat	–	–	–	–
Kartoharjo	–	–	–	–
Kabupaten Magetan	**1**	**–**	**–**	**–**

Catatan/*Note*: [1] Tidak termasuk 0/*Excluding 0.*

https://magetankab.bps.go.id

Tabel 4.23
Table

Jumlah Rumah Tangga Usaha Pertanian Menurut Kecamatan di Kabupaten Magetan dan Kelompok Luas Lahan Kandang Ternak dan Bangunan Pertanian Lainnya yang Dikuasai (rumah tangga), 2023
Number of Agricultural Households by District in Magetan Regency and Classification of Livestock Pens and Other Agricultural Buildings Land Utilized (households), 2023

Kecamatan *District*	Kelompok Luas Lahan Kandang Ternak dan Bangunan Pertanian Lainnya yang Dikuasai (Ha) *Classification of Livestock Pens and Other Agricultural Buildings Land Utilized (Ha)*				
	0	*<0,1*[1]	*0,1–0,19*	*0,2–0,49*	*0,5–0,99*
(1)	(2)	(3)	(4)	(5)	(6)
Poncol	1.458	5.238	21	6	2
Parang	2.243	7.171	16	10	1
Lembeyan	2.494	6.818	32	5	–
Takeran	2.896	3.790	12	4	1
Nguntoronadi	1.247	2.269	11	4	1
Kawedanan	2.384	5.106	17	6	–
Magetan	1.087	718	5	7	1
Ngariboyo	3.304	3.976	17	12	1
Plaosan	4.815	4.539	19	11	5
Sidorejo	2.321	2.606	23	7	1
Panekan	6.119	5.286	71	38	4
Sukomoro	3.542	3.152	15	2	–
Bendo	2.914	5.158	11	1	1
Maospati	1.837	3.164	2	5	–
Karangrejo	1.323	1.851	4	1	–
Karas	2.837	3.563	8	1	–
Barat	1.388	2.600	6	1	–
Kartoharjo	1.900	2.110	1	3	–
Kabupaten Magetan	**46.109**	**69.115**	**291**	**124**	**18**

https://magetankab.bps.go.id

Lanjutan Tabel/*Continued Table* 4.23

Kecamatan *District*	Kelompok Luas Lahan Kandang Ternak dan Bangunan Pertanian Lainnya yang Dikuasai (Ha) *Classification of Livestock Pens and Other Agricultural Buildings Land Utilized (Ha)*			
	1–1,99	*2–2,99*	*3–3,99*	*4–4,99*
(1)	(7)	(8)	(9)	(10)
Poncol	–	–	–	–
Parang	–	–	–	–
Lembeyan	–	–	–	–
Takeran	–	–	–	–
Nguntoronadi	–	–	–	–
Kawedanan	–	–	–	–
Magetan	–	–	1	–
Ngariboyo	–	–	–	–
Plaosan	2	–	–	–
Sidorejo	–	–	–	–
Panekan	2	–	–	–
Sukomoro	2	–	–	–
Bendo	–	–	–	–
Maospati	–	–	–	–
Karangrejo	–	–	–	–
Karas	1	–	–	–
Barat	–	–	–	–
Kartoharjo	–	–	–	–
Kabupaten Magetan	**7**	**–**	**1**	**–**

https://magetankab.bps.go.id

Lanjutan Tabel/*Continued Table* 4.23

Kecamatan *District*	Kelompok Luas Lahan Kandang Ternak dan Bangunan Pertanian Lainnya yang Dikuasai (Ha) *Classification of Livestock Pens and Other Agricultural Buildings Land Utilized (Ha)*			
	5–9,99	*10–19,99*	*20–49,99*	*50–99*
(1)	(11)	(12)	(13)	(14)
Poncol	–	–	–	–
Parang	–	–	–	–
Lembeyan	–	–	–	–
Takeran	–	–	–	–
Nguntoronadi	1	–	–	–
Kawedanan	–	–	–	–
Magetan	–	–	–	–
Ngariboyo	–	–	–	–
Plaosan	–	–	–	–
Sidorejo	–	–	–	–
Panekan	–	–	–	–
Sukomoro	–	–	–	–
Bendo	–	–	–	–
Maospati	–	–	–	–
Karangrejo	–	–	–	–
Karas	–	1	–	–
Barat	–	–	–	–
Kartoharjo		–	–	–
Kabupaten Magetan	**1**	**1**	**–**	**–**

https://magetankab.bps.go.id

Lanjutan Tabel/*Continued Table* 4.23

Kecamatan *District*	Kelompok Luas Lahan Kandang Ternak dan Bangunan Pertanian Lainnya yang Dikuasai (Ha) *Classification of Livestock Pens and Other Agricultural Buildings Land Utilized (Ha)*			
	100–199	*200–499*	*500–999*	*≥1000*
(1)	(15)	(16)	(17)	(18)
Poncol	–	–	–	–
Parang	–	–	–	–
Lembeyan	–	–	–	–
Takeran	–	–	–	–
Nguntoronadi	–	–	–	–
Kawedanan	–	–	–	–
Magetan	–	–	–	–
Ngariboyo	–	–	–	–
Plaosan	–	–	–	–
Sidorejo	–	–	–	–
Panekan	–	–	–	–
Sukomoro	–	–	–	–
Bendo	–	–	–	–
Maospati	–	–	–	–
Karangrejo	–	–	–	–
Karas	–	–	–	–
Barat	–	–	–	–
Kartoharjo	–	–	–	–
Kabupaten Magetan	**–**	**–**	**–**	**–**

Catatan/*Note*: [1] Tidak termasuk 0/*Excluding 0.*

https://magetankab.bps.go.id

Tabel 4.24
Table

Jumlah Rumah Tangga Usaha Pertanian Menurut Kecamatan di Kabupaten Magetan dan Kelompok Luas Lahan Kehutanan yang Dikuasai (rumah tangga), 2023
Number of Agricultural Households by District in Magetan Regency and Classfication of Forestry Activities Land Utilized (households), 2023

Kecamatan *District*	Kelompok Luas Lahan Kehutanan yang Dikuasai (Ha) *Classification of Forestry Activities Land Utilized (Ha)*				
	0	*<0,1*[1]	*0,1–0,19*	*0,2–0,49*	*0,5–0,99*
(1)	(2)	(3)	(4)	(5)	(6)
Poncol	4.421	2.036	173	84	7
Parang	4.349	3.794	741	444	97
Lembeyan	8.005	743	342	212	34
Takeran	6.073	560	59	10	1
Nguntoronadi	3.282	231	16	4	–
Kawedanan	5.264	1.594	336	243	56
Magetan	1.768	33	9	6	3
Ngariboyo	5.188	1.241	489	327	57
Plaosan	8.011	934	183	230	30
Sidorejo	4.559	332	37	22	5
Panekan	10.160	1.081	155	63	23
Sukomoro	5.720	902	53	35	1
Bendo	7.962	107	14	2	–
Maospati	4.399	574	24	9	2
Karangrejo	3.072	94	9	4	–
Karas	5.609	656	90	44	6
Barat	3.927	65	2	–	–
Kartoharjo	3.888	121	5	–	–
Kabupaten Magetan	**95.657**	**15.098**	**2.737**	**1.739**	**322**

https://magetankab.bps.go.id

Lanjutan Tabel/*Continued Table* 4.24

Kecamatan *District*	Kelompok Luas Lahan Kehutanan yang Dikuasai (Ha) *Classification of Forestry Activities Land Utilized (Ha)*			
	1–1,99	*2–2,99*	*3–3,99*	*4–4,99*
(1)	(7)	(8)	(9)	(10)
Poncol	4	–	–	–
Parang	13	–	1	1
Lembeyan	12	–	1	–
Takeran	–	–	–	–
Nguntoronadi	–	–	–	–
Kawedanan	15	3	1	–
Magetan	–	–	–	–
Ngariboyo	7	1	–	–
Plaosan	3	–	–	–
Sidorejo	3	–	–	–
Panekan	29	7	1	1
Sukomoro	2	–	–	–
Bendo	–	–	–	–
Maospati	–	–	–	–
Karangrejo	–	–	–	–
Karas	5	–	1	–
Barat	1	–	–	–
Kartoharjo	–	–	–	–
Kabupaten Magetan	**94**	**11**	**5**	**2**

https://magetankab.bps.go.id

Lanjutan Tabel/*Continued Table* 4.24

Kecamatan *District*	Kelompok Luas Lahan Kehutanan yang Dikuasai (Ha) *Classification of Forestry Activities Land Utilized (Ha)*			
	5–9,99	*10–19,99*	*20–49,99*	*50–99*
(1)	(11)	(12)	(13)	(14)
Poncol	–	–	–	–
Parang	1	–	–	–
Lembeyan	–	–	–	–
Takeran	–	–	–	–
Nguntoronadi	–	–	–	–
Kawedanan	1	–	–	–
Magetan	–	–	–	–
Ngariboyo	–	–	–	–
Plaosan	–	–	–	–
Sidorejo	–	–	–	–
Panekan	–	–	–	–
Sukomoro	–	–	–	–
Bendo	–	–	–	–
Maospati	–	–	–	–
Karangrejo	–	–	–	–
Karas	–	–	–	–
Barat	–	–	–	–
Kartoharjo	–	–	–	–
Kabupaten Magetan	**2**	**–**	**–**	**–**

https://magetankab.bps.go.id

Lanjutan Tabel/*Continued Table* 4.24

Kecamatan *District*	Kelompok Luas Lahan Kehutanan yang Dikuasai (Ha) *Classification of Forestry Activities Land Utilized (Ha)*			
	100–199	*200–499*	*500–999*	*≥1000*
(1)	(15)	(16)	(17)	(18)
Poncol	–	–	–	–
Parang	–	–	–	–
Lembeyan	–	–	–	–
Takeran	–	–	–	–
Nguntoronadi	–	–	–	–
Kawedanan	–	–	–	–
Magetan	–	–	–	–
Ngariboyo	–	–	–	–
Plaosan	–	–	–	–
Sidorejo	–	–	–	–
Panekan	–	–	–	–
Sukomoro	–	–	–	–
Bendo	–	–	–	–
Maospati	–	–	–	–
Karangrejo	–	–	–	–
Karas	–	–	–	–
Barat	–	–	–	–
Kartoharjo	–	–	–	–
Kabupaten Magetan	**–**	**–**	**–**	**–**

Catatan/*Note*: [1] Tidak termasuk 0/*Excluding 0.*

https://magetankab.bps.go.id

Tabel 4.25
Table

Jumlah Rumah Tangga Usaha Pertanian Menurut Kecamatan di Kabupaten Magetan dan Kelompok Luas Lahan Budi Daya Perikanan yang Dikuasai (rumah tangga), 2023
Number of Agricultural Households by District in Magetan Regency and Classification of Aquaculture Activities Land Utilized (households), 2023

Kecamatan *District*	Kelompok Luas Lahan Budi Daya Perikanan yang Dikuasai (Ha) *Classification of Aquaculture Activities Land Utilized (Ha)*				
	0	*<0,1*[1]	*0,1–0,19*	*0,2–0,49*	*0,5–0,99*
(1)	(2)	(3)	(4)	(5)	(6)
Poncol	6.698	27	–	–	–
Parang	9.311	121	5	4	–
Lembeyan	9.133	205	9	2	–
Takeran	6.614	89	–	–	–
Nguntoronadi	3.483	50	–	–	–
Kawedanan	7.262	245	2	3	1
Magetan	1.783	36	–	–	–
Ngariboyo	7.179	122	6	3	–
Plaosan	9.317	74	–	–	–
Sidorejo	4.939	19	–	–	–
Panekan	11.393	125	2	–	–
Sukomoro	6.669	44	–	–	–
Bendo	8.052	32	–	1	–
Maospati	4.889	118	–	–	–
Karangrejo	3.033	146	–	–	–
Karas	6.335	75	–	1	–
Barat	3.920	75	–	–	–
Kartoharjo	3.936	78	–	–	–
Kabupaten Magetan	**113.946**	**1.681**	**24**	**14**	**1**

https://magetankab.bps.go.id

Lanjutan Tabel/*Continued Table* 4.25

Kecamatan *District*	Kelompok Luas Lahan Budi Daya Perikanan yang Dikuasai (Ha) *Classification of Aquaculture Activities Land Utilized (Ha)*			
	1–1,99	*2–2,99*	*3–3,99*	*4–4,99*
(1)	(7)	(8)	(9)	(10)
Poncol	–	–	–	–
Parang	–	–	–	–
Lembeyan	–	–	–	–
Takeran	–	–	–	–
Nguntoronadi	–	–	–	–
Kawedanan	–	–	–	–
Magetan	–	–	–	–
Ngariboyo	–	–	–	–
Plaosan	–	–	–	–
Sidorejo	–	–	–	–
Panekan	–	–	–	–
Sukomoro	–	–	–	–
Bendo	–	–	–	–
Maospati	–	1	–	–
Karangrejo	–	–	–	–
Karas	–	–	–	–
Barat	–	–	–	–
Kartoharjo	–	–	–	–
Kabupaten Magetan	**–**	**1**	**–**	**–**

https://magetankab.bps.go.id

Lanjutan Tabel/*Continued Table* 4.25

Kecamatan *District*	Kelompok Luas Lahan Budi Daya Perikanan yang Dikuasai (Ha) *Classification of Aquaculture Activities Land Utilized (Ha)*			
	5–9,99	*10–19,99*	*20–49,99*	*50–99*
(1)	(11)	(12)	(13)	(14)
Poncol	–	–	–	–
Parang	–	–	–	–
Lembeyan	–	–	–	–
Takeran	–	–	–	–
Nguntoronadi	–	–	–	–
Kawedanan	–	–	–	–
Magetan	–	–	–	–
Ngariboyo	–	–	–	–
Plaosan	–	–	–	–
Sidorejo	–	–	–	–
Panekan	–	–	–	–
Sukomoro	–	–	–	–
Bendo	–	–	–	–
Maospati	–	–	–	–
Karangrejo	–	–	–	–
Karas	–	–	–	–
Barat	–	–	–	–
Kartoharjo	–	–	–	–
Kabupaten Magetan	–	–	–	–

https://magetankab.bps.go.id

Lanjutan Tabel/*Continued Table* 4.25

Kecamatan *District*	Kelompok Luas Lahan Budi Daya Perikanan yang Dikuasai (Ha) *Classification of Aquaculture Activities Land Utilized (Ha)*			
	100–199	*200–499*	*500–999*	*≥1000*
(1)	(15)	(16)	(17)	(18)
Poncol	–	–	–	–
Parang	–	–	–	–
Lembeyan	–	–	–	–
Takeran	–	–	–	–
Nguntoronadi	–	–	–	–
Kawedanan	–	–	–	–
Magetan	–	–	–	–
Ngariboyo	–	–	–	–
Plaosan	–	–	–	–
Sidorejo	–	–	–	–
Panekan	–	–	–	–
Sukomoro	–	–	–	–
Bendo	–	–	–	–
Maospati	–	–	–	–
Karangrejo	–	–	–	–
Karas	–	–	–	–
Barat	–	–	–	–
Kartoharjo	–	–	–	–
Kabupaten Magetan	**–**	**–**	**–**	**–**

Catatan/*Note*: [1] Tidak termasuk 0/*Excluding 0.*

https://magetankab.bps.go.id

Tabel 4.26
Table

Jumlah Rumah Tangga Usaha Pertanian Menurut Kecamatan di Kabupaten Magetan dan Kelompok Luas Lahan Bukan Pertanian dan Bukan Tempat Tinggal yang Dikuasai (rumah tangga), 2023
Number of Agricultural Households by District in Magetan Regency and Classification of Non–Agricultural and Non–Residential Land Utilized (households), 2023

Kecamatan *District*	Kelompok Luas Lahan Bukan Pertanian dan Bukan Tempat Tinggal yang Dikuasai (Ha) *Classification of Non–Agricultural and Non–Residential Land Utilized (Ha)*				
	0	*<0,1*[1]	*0,1–0,19*	*0,2–0,49*	*0,5–0,99*
(1)	(2)	(3)	(4)	(5)	(6)
Poncol	4.991	1.723	8	3	–
Parang	6.304	3.045	68	21	3
Lembeyan	9.150	193	3	3	–
Takeran	6.641	60	1	1	–
Nguntoronadi	3.500	32	1	–	–
Kawedanan	6.170	1.321	17	5	–
Magetan	1.741	74	3	1	–
Ngariboyo	6.610	657	29	10	4
Plaosan	9.176	212	1	2	–
Sidorejo	4.592	364	2	–	–
Panekan	10.979	520	15	5	–
Sukomoro	6.452	253	7	–	1
Bendo	7.888	195	1	1	–
Maospati	4.823	184	–	1	–
Karangrejo	3.146	33	–	–	–
Karas	5.830	575	6	–	–
Barat	3.776	217	1	–	1
Kartoharjo	3.773	233	7	1	–
Kabupaten Magetan	**105.542**	**9.891**	**170**	**54**	**9**

https://magetankab.bps.go.id

Lanjutan Tabel/*Continued Table* 4.26

Kecamatan *District*	Kelompok Luas Lahan Bukan Pertanian dan Bukan Tempat Tinggal yang Dikuasai (Ha) *Classification of Non-Agricultural and Non-Residential Land Utilized (Ha)*			
	1-1,99	*2-2,99*	*3-3,99*	*4-4,99*
(1)	(7)	(8)	(9)	(10)
Poncol	–	–	–	–
Parang	–	–	–	–
Lembeyan	–	–	–	–
Takeran	–	–	–	–
Nguntoronadi	–	–	–	–
Kawedanan	–	–	–	–
Magetan	–	–	–	–
Ngariboyo	–	–	–	–
Plaosan	–	–	–	–
Sidorejo	–	–	–	–
Panekan	1	–	–	–
Sukomoro	–	–	–	–
Bendo	–	–	–	–
Maospati	–	–	–	–
Karangrejo	–	–	–	–
Karas	–	–	–	–
Barat	–	–	–	–
Kartoharjo	–	–	–	–
Kabupaten Magetan	**1**	**–**	**–**	**–**

https://magetankab.bps.go.id

Lanjutan Tabel/*Continued Table* 4.26

Kecamatan *District*	Kelompok Luas Lahan Bukan Pertanian dan Bukan Tempat Tinggal yang Dikuasai (Ha) *Classification of Non-Agricultural and Non-Residential Land Utilized (Ha)*			
	5-9,99	*10-19,99*	*20-49,99*	*50-99*
(1)	(11)	(12)	(13)	(14)
Poncol	–	–	–	–
Parang	–	–	–	–
Lembeyan	–	–	–	–
Takeran	–	–	–	–
Nguntoronadi	–	–	–	–
Kawedanan	–	–	–	–
Magetan	–	–	–	–
Ngariboyo	–	–	–	–
Plaosan	–	–	–	–
Sidorejo	–	–	–	–
Panekan	–	–	–	–
Sukomoro	–	–	–	–
Bendo	–	–	–	–
Maospati	–	–	–	–
Karangrejo	–	–	–	–
Karas	–	–	–	–
Barat	–	–	–	–
Kartoharjo	–	–	–	–
Kabupaten Magetan	**–**	**–**	**–**	**–**

https://magetankab.bps.go.id

Lanjutan Tabel/*Continued Table* 4.26

Kecamatan *District*	Kelompok Luas Lahan Bukan Pertanian dan Bukan Tempat Tinggal yang Dikuasai (Ha) *Classification of Non-Agricultural and Non-Residential Land Utilized (Ha)*			
	100-199	*200-499*	*500-999*	*≥1000*
(1)	(15)	(16)	(17)	(18)
Poncol	–	–	–	–
Parang	–	–	–	–
Lembeyan	–	–	–	–
Takeran	–	–	–	–
Nguntoronadi	–	–	–	–
Kawedanan	–	–	–	–
Magetan	–	–	–	–
Ngariboyo	–	–	–	–
Plaosan	–	–	–	–
Sidorejo	–	–	–	–
Panekan	–	–	–	–
Sukomoro	–	–	–	–
Bendo	–	–	–	–
Maospati	–	–	–	–
Karangrejo	–	–	–	–
Karas	–	–	–	–
Barat	–	–	–	–
Kartoharjo	–	–	–	–
Kabupaten Magetan	**–**	**–**	**–**	**–**

Catatan/*Note*: [1] Tidak termasuk 0/*Excluding 0*.

https://magetankab.bps.go.id

Tabel 4.27
Table

Jumlah Pengelola Usaha Pertanian Perorangan Menurut Kecamatan di Kabupaten Magetan dan Kelompok Luas Lahan Pertanian yang Dikuasai (unit), 2023
Number of Individual Agricultural Holders by District in Magetan Regency and Classification of Agricultural Land Utilized (units), 2023

Kecamatan *District*	Kelompok Luas Lahan Pertanian yang Dikuasai (Ha) *Classification of Agricultural Land Utilized (Ha)*				
	0	*<0,1*[1]	*0,1–0,19*	*0,2–0,49*	*0,5–0,99*
(1)	(2)	(3)	(4)	(5)	(6)
Poncol	9	1.514	1.878	2.464	741
Parang	27	2.327	1.998	3.275	1.499
Lembeyan	23	2.434	2.368	3.967	926
Takeran	27	4.196	1.573	1.415	329
Nguntoronadi	3	1.210	900	1.194	289
Kawedanan	47	3.515	1.686	1.791	548
Magetan	30	688	335	551	211
Ngariboyo	75	3.553	1.395	1.948	821
Plaosan	36	4.332	2.707	2.358	443
Sidorejo	4	2.168	1.365	1.207	309
Panekan	110	4.598	2.908	3.204	766
Sukomoro	104	3.042	1.369	1.606	489
Bendo	26	3.904	1.957	1.719	547
Maospati	29	2.955	675	854	346
Karangrejo	60	2.062	293	419	257
Karas	40	2.814	1.448	1.556	465
Barat	11	1.939	622	786	463
Kartoharjo	9	1.257	735	1.017	713
Kabupaten Magetan	**670**	**48.508**	**26.212**	**31.331**	**10.162**

https://magetankab.bps.go.id

Lanjutan Tabel/*Continued Table* 4.27

Kecamatan *District*	Kelompok Luas Lahan Pertanian yang Dikuasai (Ha) *Classification of Agricultural Land Utilized (Ha)*			
	1–1,99	*2–2,99*	*3–3,99*	*4–4,99*
(1)	(7)	(8)	(9)	(10)
Poncol	113	9	3	–
Parang	387	29	3	2
Lembeyan	119	6	–	1
Takeran	49	7	1	–
Nguntoronadi	52	1	–	–
Kawedanan	101	20	4	–
Magetan	48	2	1	1
Ngariboyo	226	15	7	2
Plaosan	86	2	1	–
Sidorejo	69	6	1	1
Panekan	151	18	4	1
Sukomoro	142	32	8	9
Bendo	187	26	6	5
Maospati	113	15	9	3
Karangrejo	94	11	7	2
Karas	110	31	6	11
Barat	202	32	13	3
Kartoharjo	281	47	11	5
Kabupaten Magetan	**2.530**	**309**	**85**	**46**

https://magetankab.bps.go.id

Lanjutan Tabel/*Continued Table* 4.27

Kecamatan *District*	Kelompok Luas Lahan Pertanian yang Dikuasai (Ha) *Classification of Agricultural Land Utilized (Ha)*			
	5–9,99	*10–19,99*	*20–49,99*	*50–99*
(1)	(11)	(12)	(13)	(14)
Poncol	1	–	–	–
Parang	4	1	–	–
Lembeyan	1	1	–	–
Takeran	–	–	–	–
Nguntoronadi	3	–	1	–
Kawedanan	6	6	2	–
Magetan	–	–	–	–
Ngariboyo	3	1	–	–
Plaosan	1	–	–	–
Sidorejo	–	–	–	–
Panekan	–	1	–	–
Sukomoro	11	3	1	–
Bendo	5	1	–	–
Maospati	7	3	1	–
Karangrejo	5	2	–	–
Karas	13	5	1	1
Barat	2	1	1	–
Kartoharjo	4	–	–	–
Kabupaten Magetan	**66**	**25**	**7**	**1**

https://magetankab.bps.go.id

Lanjutan Tabel/*Continued Table* 4.27

Kecamatan *District*	Kelompok Luas Lahan Pertanian yang Dikuasai (Ha) *Classification of Agricultural Land Utilized (Ha)*			
	100–199	*200–499*	*500–999*	*≥1000*
(1)	(15)	(16)	(17)	(18)
Poncol	–	–	–	–
Parang	–	–	–	–
Lembeyan	1	–	–	–
Takeran	–	–	–	–
Nguntoronadi	–	–	–	–
Kawedanan	–	–	–	–
Magetan	–	–	–	–
Ngariboyo	–	–	–	–
Plaosan	–	–	–	–
Sidorejo	–	–	–	–
Panekan	–	–	–	–
Sukomoro	–	–	–	–
Bendo	–	–	–	–
Maospati	–	–	–	–
Karangrejo	–	–	–	–
Karas	–	–	–	–
Barat	–	–	–	–
Kartoharjo	–	–	–	–
Kabupaten Magetan	**1**	**–**	**–**	**–**

Catatan/*Note*: [1] Tidak termasuk 0/*Excluding 0.*

https://magetankab.bps.go.id

Tabel 4.28
Table

Jumlah Pengelola Usaha Pertanian Perorangan Menurut Kecamatan di Kabupaten Magetan dan Kelompok Luas Lahan Sawah yang Dikuasai (unit), 2023
Number of Individual Agricultural Holders by District in Magetan Regency and Classification of Rice–Field Area Utilized (units), 2023

Kecamatan *District*	Kelompok Luas Lahan Sawah yang Dikuasai (Ha) *Classification of Rice–Field Area Utilized (Ha)*				
	0	*<0,1*[1]	*0,1–0,19*	*0,2–0,49*	*0,5–0,99*
(1)	(2)	(3)	(4)	(5)	(6)
Poncol	3.648	1.573	854	562	82
Parang	3.938	1.620	1.658	1.842	437
Lembeyan	1.186	1.834	2.399	3.625	735
Takeran	3.371	1.133	1.438	1.300	303
Nguntoronadi	724	595	866	1.145	277
Kawedanan	3.083	1.500	1.473	1.302	290
Magetan	492	285	315	534	198
Ngariboyo	3.570	1.383	1.220	1.388	371
Plaosan	3.558	3.418	1.740	1.075	153
Sidorejo	1.488	1.747	1.062	663	147
Panekan	4.155	2.353	2.249	2.395	522
Sukomoro	3.772	674	915	1.049	292
Bendo	3.548	1.477	1.575	1.240	395
Maospati	2.854	245	642	814	321
Karangrejo	2.083	89	276	396	253
Karas	2.511	599	1.393	1.427	426
Barat	1.729	278	602	763	456
Kartoharjo	996	301	727	1.005	709
Kabupaten Magetan	**46.706**	**21.104**	**21.404**	**22.525**	**6.367**

https://magetankab.bps.go.id

Lanjutan Tabel/*Continued Table* 4.28

Kecamatan *District*	Kelompok Luas Lahan Sawah yang Dikuasai (Ha) *Classification of Rice-Field Area Utilized (Ha)*			
	1-1,99	*2-2,99*	*3-3,99*	*4-4,99*
(1)	(7)	(8)	(9)	(10)
Poncol	12	1	–	–
Parang	49	7	1	–
Lembeyan	63	3	–	–
Takeran	45	6	1	–
Nguntoronadi	44	1	–	–
Kawedanan	54	11	2	1
Magetan	41	1	–	1
Ngariboyo	97	7	5	1
Plaosan	22	–	–	–
Sidorejo	20	1	1	1
Panekan	77	8	1	–
Sukomoro	79	21	4	5
Bendo	121	15	5	2
Maospati	100	13	8	2
Karangrejo	90	12	6	2
Karas	93	26	3	5
Barat	195	33	13	3
Kartoharjo	275	47	11	5
Kabupaten Magetan	**1.477**	**213**	**61**	**28**

https://magetankab.bps.go.id

Lanjutan Tabel/*Continued Table* 4.28

Kecamatan *District*	Kelompok Luas Lahan Sawah yang Dikuasai (Ha) *Classification of Rice-Field Area Utilized (Ha)*			
	5-9,99	*10-19,99*	*20-49,99*	*50-99*
(1)	(11)	(12)	(13)	(14)
Poncol	–	–	–	–
Parang	–	–	–	–
Lembeyan	2	–	–	–
Takeran	–	–	–	–
Nguntoronadi	1	–	–	–
Kawedanan	5	3	2	–
Magetan	–	–	–	–
Ngariboyo	3	1	–	–
Plaosan	–	–	–	–
Sidorejo	–	–	–	–
Panekan	–	1	–	–
Sukomoro	4	1	–	–
Bendo	4	1	–	–
Maospati	7	3	1	–
Karangrejo	4	1	–	–
Karas	12	4	1	1
Barat	2	–	1	–
Kartoharjo	3	–	–	–
Kabupaten Magetan	**47**	**15**	**5**	**1**

https://magetankab.bps.go.id

Lanjutan Tabel/*Continued Table* 4.28

Kecamatan *District*	Kelompok Luas Lahan Sawah yang Dikuasai (Ha) *Classification of Rice-Field Area Utilized (Ha)*			
	100-199	*200-499*	*500-999*	*≥1000*
(1)	(15)	(16)	(17)	(18)
Poncol	–	–	–	–
Parang	–	–	–	–
Lembeyan	–	–	–	–
Takeran	–	–	–	–
Nguntoronadi	–	–	–	–
Kawedanan	–	–	–	–
Magetan	–	–	–	–
Ngariboyo	–	–	–	–
Plaosan	–	–	–	–
Sidorejo	–	–	–	–
Panekan	–	–	–	–
Sukomoro	–	–	–	–
Bendo	–	–	–	–
Maospati	–	–	–	–
Karangrejo	–	–	–	–
Karas	–	–	–	–
Barat	–	–	–	–
Kartoharjo	–	–	–	–
Kabupaten Magetan	–	–	–	–

Catatan/*Note*: [1] Tidak termasuk 0/*Excluding 0*.

https://magetankab.bps.go.id

Tabel 4.29
Table

Jumlah Pengelola Usaha Pertanian Perorangan Menurut Kecamatan di Kabupaten Magetan dan Kelompok Luas Lahan Selain Sawah yang Dikuasai (unit), 2023
Number of Individual Agricultural Holders by District in Magetan Regency and Classification of Other than Rice–Field Area Utilized (units), 2023

Kecamatan *District*	Kelompok Luas Lahan Selain Sawah yang Dikuasai (Ha) *Classification of Other Rice–Field Area Utilized (Ha)*				
	0	*<0,1*[1]	*0,1–0,19*	*0,2–0,49*	*0,5–0,99*
(1)	(2)	(3)	(4)	(5)	(6)
Poncol	65	2.177	2.047	1.968	420
Parang	543	4.593	1.440	1.887	847
Lembeyan	1.922	6.879	565	404	60
Takeran	2.394	4.936	187	73	6
Nguntoronadi	960	2.590	71	26	3
Kawedanan	692	5.716	683	482	121
Magetan	909	877	34	31	10
Ngariboyo	1.500	4.543	793	831	319
Plaosan	2.083	5.011	1.438	1.232	171
Sidorejo	1.395	2.615	434	520	126
Panekan	2.804	6.944	1.090	739	126
Sukomoro	1.294	4.031	656	588	169
Bendo	1.895	5.194	642	484	108
Maospati	994	3.865	68	50	21
Karangrejo	653	2.485	37	25	3
Karas	1.688	4.433	238	96	16
Barat	979	3.023	47	19	4
Kartoharjo	1.128	2.916	21	12	1
Kabupaten Magetan	**23.898**	**72.828**	**10.491**	**9.467**	**2.531**

https://magetankab.bps.go.id

Lanjutan Tabel/*Continued Table* 4.29

Kecamatan *District*	Kelompok Luas Lahan Selain Sawah yang Dikuasai (Ha) *Classification of Other Rice-Field Area Utilized (Ha)*			
	1-1,99	*2-2,99*	*3-3,99*	*4-4,99*
(1)	(7)	(8)	(9)	(10)
Poncol	49	4	1	-
Parang	221	14	1	1
Lembeyan	14	-	1	-
Takeran	1	-	-	-
Nguntoronadi	-	-	-	-
Kawedanan	23	4	2	-
Magetan	4	1	1	-
Ngariboyo	54	5	1	-
Plaosan	28	1	1	1
Sidorejo	36	4	-	-
Panekan	46	8	3	1
Sukomoro	50	10	5	5
Bendo	48	7	1	4
Maospati	8	2	2	-
Karangrejo	5	1	1	1
Karas	16	7	1	4
Barat	2	-	-	1
Kartoharjo	-	-	-	-
Kabupaten Magetan	**605**	**68**	**21**	**18**

https://magetankab.bps.go.id

Lanjutan Tabel/*Continued Table* 4.29

Kecamatan *District*	Kelompok Luas Lahan Selain Sawah yang Dikuasai (Ha) *Classification of Other Rice-Field Area Utilized (Ha)*			
	5-9,99	*10-19,99*	*20-49,99*	*50-99*
(1)	(11)	(12)	(13)	(14)
Poncol	1	–	–	–
Parang	5	–	–	–
Lembeyan	–	1	–	–
Takeran	–	–	–	–
Nguntoronadi	2	–	1	–
Kawedanan	1	2	–	–
Magetan	–	–	–	–
Ngariboyo	–	–	–	–
Plaosan	–	–	–	–
Sidorejo	–	–	–	–
Panekan	–	–	–	–
Sukomoro	7	–	1	–
Bendo	–	–	–	–
Maospati	–	–	–	–
Karangrejo	1	–	–	–
Karas	1	1	–	–
Barat	–	–	–	–
Kartoharjo	1	–	–	–
Kabupaten Magetan	**19**	**4**	**2**	**–**

https://magetankab.bps.go.id

Lanjutan Tabel/*Continued Table* 4.29

Kecamatan *District*	Kelompok Luas Lahan Selain Sawah yang Dikuasai (Ha) *Classification of Other Rice-Field Area Utilized (Ha)*			
	100–199	*200–499*	*500–999*	*≥1000*
(1)	(15)	(16)	(17)	(18)
Poncol	–	–	–	–
Parang	–	–	–	–
Lembeyan	1	–	–	–
Takeran	–	–	–	–
Nguntoronadi	–	–	–	–
Kawedanan	–	–	–	–
Magetan	–	–	–	–
Ngariboyo	–	–	–	–
Plaosan	–	–	–	–
Sidorejo	–	–	–	–
Panekan	–	–	–	–
Sukomoro	–	–	–	–
Bendo	–	–	–	–
Maospati	–	–	–	–
Karangrejo	–	–	–	–
Karas	–	–	–	–
Barat	–	–	–	–
Kartoharjo	–	–	–	–
Kabupaten Magetan	**1**	**–**	**–**	**–**

https://magetankab.bps.go.id

Catatan/*Note*: [1] Tidak termasuk 0/*Excluding 0.*

Tabel 4.30
Table

Jumlah Pengelola Usaha Pertanian Perorangan Menurut Kecamatan di Kabupaten Magetan dan Kelompok Luas Lahan Tanaman Semusim Bukan Sawah yang Dikuasai (unit), 2023
Number of Individual Agricultural Holders by District in Magetan Regency and Classification of Non–Rice–Field for Temporary Crops Area Utilized (units), 2023

Kecamatan *District*	Kelompok Luas Lahan Tanaman Semusim Bukan Sawah yang Dikuasai (Ha) *Classification of Non–Rice–Field for Temporary Crops Area Utilized (Ha)*				
	0	*<0,1*[1]	*0,1–0,19*	*0,2–0,49*	*0,5–0,99*
(1)	(2)	(3)	(4)	(5)	(6)
Poncol	890	2.334	1.789	1.462	232
Parang	4.718	1.741	1.045	1.493	459
Lembeyan	9.333	195	165	137	13
Takeran	7.281	267	30	19	–
Nguntoronadi	3.461	161	22	6	1
Kawedanan	6.000	1.469	106	117	29
Magetan	1.798	56	4	7	1
Ngariboyo	6.423	579	420	486	120
Plaosan	5.848	2.072	1.093	831	107
Sidorejo	3.559	713	362	385	94
Panekan	8.940	1.901	569	312	34
Sukomoro	5.699	480	272	218	89
Bendo	7.371	317	328	263	64
Maospati	4.871	87	11	22	11
Karangrejo	3.080	84	19	17	3
Karas	6.141	253	67	24	7
Barat	3.961	99	8	6	1
Kartoharjo	3.925	146	5	3	–
Kabupaten Magetan	**93.299**	**12.954**	**6.315**	**5.808**	**1.265**

https://magetankab.bps.go.id

Lanjutan Tabel/*Continued Table* 4.30

Kecamatan *District*	Kelompok Luas Lahan Tanaman Semusim Bukan Sawah yang Dikuasai (Ha) *Classification of Non-Rice-Field for Temporary Crops Area Utilized (Ha)*			
	1-1,99	*2-2,99*	*3-3,99*	*4-4,99*
(1)	(7)	(8)	(9)	(10)
Poncol	22	1	1	-
Parang	88	7	-	-
Lembeyan	3	-	-	-
Takeran	-	-	-	-
Nguntoronadi	-	-	-	-
Kawedanan	4	-	-	-
Magetan	1	-	-	-
Ngariboyo	18	-	-	-
Plaosan	13	1	-	1
Sidorejo	15	2	-	-
Panekan	5	-	-	-
Sukomoro	33	7	6	4
Bendo	32	4	1	3
Maospati	5	1	2	-
Karangrejo	5	1	1	1
Karas	6	3	-	-
Barat	-	-	-	-
Kartoharjo	-	-	-	-
Kabupaten Magetan	**250**	**27**	**11**	**9**

https://magetankab.bps.go.id

Lanjutan Tabel/*Continued Table* 4.30

Kecamatan *District*	Kelompok Luas Lahan Bukan Sawah Tanaman Semusim yang Dikuasai (Ha) *Classification of Non-Rice-Field Area Utilized (Ha)*			
	5-9,99	*10-19,99*	*20-49,99*	*50-99*
(1)	(11)	(12)	(13)	(14)
Poncol	1	–	–	–
Parang	1	–	–	–
Lembeyan	–	1	–	–
Takeran	–	–	–	–
Nguntoronadi	1	–	1	–
Kawedanan	–	1	–	–
Magetan	–	–	–	–
Ngariboyo	–	–	–	–
Plaosan	–	–	–	–
Sidorejo	–	–	–	–
Panekan	–	–	–	–
Sukomoro	7	–	1	–
Bendo	–	–	–	–
Maospati	–	–	–	–
Karangrejo	1	–	–	–
Karas	–	–	–	–
Barat	–	–	–	–
Kartoharjo	–	–	–	–
Kabupaten Magetan	**11**	**2**	**2**	**–**

https://magetankab.bps.go.id

Lanjutan Tabel/*Continued Table* 4.30

Kecamatan *District*	Kelompok Luas Lahan Tanaman Semusim Bukan Sawah yang Dikuasai (Ha) *Classification of Non-Rice-Field for Temporary Crops Area Utilized (Ha)*			
	100-199	*200-499*	*500-999*	*≥1000*
(1)	(15)	(16)	(17)	(18)
Poncol	–	–	–	–
Parang	–	–	–	–
Lembeyan	–	–	–	–
Takeran	–	–	–	–
Nguntoronadi	–	–	–	–
Kawedanan	–	–	–	–
Magetan	–	–	–	–
Ngariboyo	–	–	–	–
Plaosan	–	–	–	–
Sidorejo	–	–	–	–
Panekan	–	–	–	–
Sukomoro	–	–	–	–
Bendo	–	–	–	–
Maospati	–	–	–	–
Karangrejo	–	–	–	–
Karas	–	–	–	–
Barat	–	–	–	–
Kartoharjo	–	–	–	–
Kabupaten Magetan	**–**	**–**	**–**	**–**

https://magetankab.bps.go.id

Catatan/*Note*: [1] Tidak termasuk 0/*Excluding 0.*

Tabel 4.31
Table

Jumlah Pengelola Usaha Pertanian Perorangan Menurut Kecamatan di Kabupaten Magetan dan Kelompok Luas Lahan Padang Rumput Sementara yang Dikuasai (unit), 2023
Number of Individual Agricultural Holders by District in Magetan Regency and Classification of Temporary Meadow Land Utilized (units), 2023

Kecamatan *District*	Kelompok Luas Lahan Padang Rumput Sementara yang Dikuasai (Ha) *Classification of Temporary Meadow Land Utilized (Ha)*				
	0	*<0,1*[1]	*0,1–0,19*	*0,2–0,49*	*0,5–0,99*
(1)	(2)	(3)	(4)	(5)	(6)
Poncol	6.732	–	–	–	–
Parang	9.552	–	–	–	–
Lembeyan	9.847	–	–	–	–
Takeran	7.597	–	–	–	–
Nguntoronadi	3.653	–	–	–	–
Kawedanan	7.726	–	–	–	–
Magetan	1.867	–	–	–	–
Ngariboyo	8.046	–	–	–	–
Plaosan	9.966	–	–	–	–
Sidorejo	5.130	–	–	–	–
Panekan	11.761	–	–	–	–
Sukomoro	6.816	–	–	–	–
Bendo	8.383	–	–	–	–
Maospati	5.010	–	–	–	–
Karangrejo	3.212	–	–	–	–
Karas	6.501	–	–	–	–
Barat	4.075	–	–	–	–
Kartoharjo	4.079	–	–	–	–
Kabupaten Magetan	**119.953**	**–**	**–**	**–**	**–**

https://magetankab.bps.go.id

Lanjutan Tabel/*Continued Table* 4.31

Kecamatan *District*	Kelompok Luas Lahan Padang Rumput Sementara yang Dikuasai (Ha) *Classification of Temporary Meadow Land Utilized (Ha)*			
	1–1,99	*2–2,99*	*3–3,99*	*4–4,99*
(1)	(7)	(8)	(9)	(10)
Poncol	–	–	–	–
Parang	–	–	–	–
Lembeyan	–	–	–	–
Takeran	–	–	–	–
Nguntoronadi	–	–	–	–
Kawedanan	–	–	–	–
Magetan	–	–	–	–
Ngariboyo	–	–	–	–
Plaosan	–	–	–	–
Sidorejo	–	–	–	–
Panekan	–	–	–	–
Sukomoro	–	–	–	–
Bendo	–	–	–	–
Maospati	–	–	–	–
Karangrejo	–	–	–	–
Karas	–	–	–	–
Barat	–	–	–	–
Kartoharjo	–	–	–	–
Kabupaten Magetan	**–**	**–**	**–**	**–**

https://magetankab.bps.go.id

Lanjutan Tabel/*Continued Table* 4.31

Kecamatan *District*	Kelompok Luas Lahan Padang Rumput Sementara yang Dikuasai (Ha) *Classification of Temporary Meadow Land Utilized (Ha)*			
	5–9,99	*10–19,99*	*20–49,99*	*50–99*
(1)	(11)	(12)	(13)	(14)
Poncol	–	–	–	–
Parang	–	–	–	–
Lembeyan	–	–	–	–
Takeran	–	–	–	–
Nguntoronadi	–	–	–	–
Kawedanan	–	–	–	–
Magetan	–	–	–	–
Ngariboyo	–	–	–	–
Plaosan	–	–	–	–
Sidorejo	–	–	–	–
Panekan	–	–	–	–
Sukomoro	–	–	–	–
Bendo	–	–	–	–
Maospati	–	–	–	–
Karangrejo	–	–	–	–
Karas	–	–	–	–
Barat	–	–	–	–
Kartoharjo	–	–	–	–
Kabupaten Magetan	–	–	–	–

https://magetankab.bps.go.id

Lanjutan Tabel/*Continued Table* 4.31

Kecamatan *District*	Kelompok Luas Lahan Padang Rumput Sementara yang Dikuasai (Ha) *Classification of Temporary Meadow Land Utilized (Ha)*			
	100–199	*200–499*	*500–999*	*≥1000*
(1)	(15)	(16)	(17)	(18)
Poncol	–	–	–	–
Parang	–	–	–	–
Lembeyan	–	–	–	–
Takeran	–	–	–	–
Nguntoronadi	–	–	–	–
Kawedanan	–	–	–	–
Magetan	–	–	–	–
Ngariboyo	–	–	–	–
Plaosan	–	–	–	–
Sidorejo	–	–	–	–
Panekan	–	–	–	–
Sukomoro	–	–	–	–
Bendo	–	–	–	–
Maospati	–	–	–	–
Karangrejo	–	–	–	–
Karas	–	–	–	–
Barat	–	–	–	–
Kartoharjo	–	–	–	–
Kabupaten Magetan	**–**	**–**	**–**	**–**

Catatan/*Note*: [1] Tidak termasuk 0/*Excluding 0.*

https://magetankab.bps.go.id

Tabel 4.32
Table

Jumlah Pengelola Usaha Pertanian Perorangan Menurut Kecamatan di Kabupaten Magetan dan Kelompok Luas Lahan Padang Rumput Permanen yang Dikuasai (unit), 2023
Number of Individual Agricultural Holders by District in Magetan Regency and Classification of Permanent Meadow Land Utilized (units), 2023

Kecamatan *District*	Kelompok Luas Lahan Padang Rumput Permanen yang Dikuasai (Ha) *Classification of Permanent Meadow Land Utilized (Ha)*				
	0	*<0,1*[1]	*0,1–0,19*	*0,2–0,49*	*0,5–0,99*
(1)	(2)	(3)	(4)	(5)	(6)
Poncol	6.732	–	–	–	–
Parang	9.552	–	–	–	–
Lembeyan	9.847	–	–	–	–
Takeran	7.597	–	–	–	–
Nguntoronadi	3.653	–	–	–	–
Kawedanan	7.726	–	–	–	–
Magetan	1.867	–	–	–	–
Ngariboyo	8.046	–	–	–	–
Plaosan	9.966	–	–	–	–
Sidorejo	5.130	–	–	–	–
Panekan	11.761	–	–	–	–
Sukomoro	6.816	–	–	–	–
Bendo	8.383	–	–	–	–
Maospati	5.010	–	–	–	–
Karangrejo	3.212	–	–	–	–
Karas	6.501	–	–	–	–
Barat	4.075	–	–	–	–
Kartoharjo	4.079	–	–	–	–
Kabupaten Magetan	**119.953**	**–**	**–**	**–**	**–**

https://magetankab.bps.go.id

Lanjutan Tabel/*Continued Table* 4.32

Kecamatan *District*	Kelompok Luas Lahan Padang Rumput Permanen yang Dikuasai (Ha) *Classification of Permanent Meadow Land Utilized (Ha)*			
	1–1,99	*2–2,99*	*3–3,99*	*4–4,99*
(1)	(7)	(8)	(9)	(10)
Poncol	–	–	–	–
Parang	–	–	–	–
Lembeyan	–	–	–	–
Takeran	–	–	–	–
Nguntoronadi	–	–	–	–
Kawedanan	–	–	–	–
Magetan	–	–	–	–
Ngariboyo	–	–	–	–
Plaosan	–	–	–	–
Sidorejo	–	–	–	–
Panekan	–	–	–	–
Sukomoro	–	–	–	–
Bendo	–	–	–	–
Maospati	–	–	–	–
Karangrejo	–	–	–	–
Karas	–	–	–	–
Barat	–	–	–	–
Kartoharjo	–	–	–	–
Kabupaten Magetan	**–**	**–**	**–**	**–**

https://magetankab.bps.go.id

Lanjutan Tabel/*Continued Table* 4.32

Kecamatan *District*	Kelompok Luas Lahan Padang Rumput Permanen yang Dikuasai (Ha) *Classification of Permanent Meadow Land Utilized (Ha)*			
	5–9,99	*10–19,99*	*20–49,99*	*50–99*
(1)	(11)	(12)	(13)	(14)
Poncol	–	–	–	–
Parang	–	–	–	–
Lembeyan	–	–	–	–
Takeran	–	–	–	–
Nguntoronadi	–	–	–	–
Kawedanan	–	–	–	–
Magetan	–	–	–	–
Ngariboyo	–	–	–	–
Plaosan	–	–	–	–
Sidorejo	–	–	–	–
Panekan	–	–	–	–
Sukomoro	–	–	–	–
Bendo	–	–	–	–
Maospati	–	–	–	–
Karangrejo	–	–	–	–
Karas	–	–	–	–
Barat	–	–	–	–
Kartoharjo	–	–	–	–
Kabupaten Magetan	–	–	–	–

https://magetankab.bps.go.id

Lanjutan Tabel/*Continued Table* 4.32

Kecamatan *District*	Kelompok Luas Lahan Padang Rumput Permanen yang Dikuasai (Ha) *Classification of Permanent Meadow Land Utilized (Ha)*			
	100–199	*200–499*	*500–999*	*≥1000*
(1)	(15)	(16)	(17)	(18)
Poncol	–	–	–	–
Parang	–	–	–	–
Lembeyan	–	–	–	–
Takeran	–	–	–	–
Nguntoronadi	–	–	–	–
Kawedanan	–	–	–	–
Magetan	–	–	–	–
Ngariboyo	–	–	–	–
Plaosan	–	–	–	–
Sidorejo	–	–	–	–
Panekan	–	–	–	–
Sukomoro	–	–	–	–
Bendo	–	–	–	–
Maospati	–	–	–	–
Karangrejo	–	–	–	–
Karas	–	–	–	–
Barat	–	–	–	–
Kartoharjo	–	–	–	–
Kabupaten Magetan	–	–	–	–

Catatan/*Note*: [1] Tidak termasuk 0/*Excluding 0.*

https://magetankab.bps.go.id

Tabel 4.33
Table

Jumlah Pengelola Usaha Pertanian Perorangan Menurut Kecamatan di Kabupaten Magetan dan Kelompok Luas Lahan Sementara Belum Ditanami Menunggu Penanaman yang Dikuasai (unit), 2023
Number of Individual Agricultural Holders by District in Magetan Regency and Classification of Temporary Fallow Land Awaiting Planting Utilized (units), 2023

Kecamatan *District*	Kelompok Luas Lahan Sementara Belum Ditanami Menunggu Penanaman yang Dikuasai (Ha) *Classification of Temporary Fallow Land Awaiting Planting Utilized (Ha)*				
	0	*<0,1*[1]	*0,1–0,19*	*0,2–0,49*	*0,5–0,99*
(1)	(2)	(3)	(4)	(5)	(6)
Poncol	4.745	1.402	408	161	13
Parang	8.281	715	289	215	48
Lembeyan	9.782	37	16	12	–
Takeran	7.543	47	7	–	–
Nguntoronadi	3.616	33	4	–	–
Kawedanan	7.547	142	31	5	1
Magetan	1.860	5	–	2	–
Ngariboyo	7.728	117	90	86	24
Plaosan	9.180	591	123	61	9
Sidorejo	4.686	289	100	47	7
Panekan	11.281	329	98	48	3
Sukomoro	6.565	231	12	7	1
Bendo	8.350	25	8	–	–
Maospati	4.954	50	5	1	–
Karangrejo	3.209	3	–	–	–
Karas	6.392	101	4	2	2
Barat	4.071	4	–	–	–
Kartoharjo	4.072	7	–	–	–
Kabupaten Magetan	**113.862**	**4.128**	**1.195**	**647**	**108**

https://magetankab.bps.go.id

Lanjutan Tabel/*Continued Table* 4.33

Kecamatan *District*	Kelompok Luas Lahan Sementara Belum Ditanami Menunggu Penanaman yang Dikuasai (Ha) *Classification of Temporary Fallow Land Awaiting Planting Utilized (Ha)*			
	1–1,99	*2–2,99*	*3–3,99*	*4–4,99*
(1)	(7)	(8)	(9)	(10)
Poncol	3	–	–	–
Parang	4	–	–	–
Lembeyan	–	–	–	–
Takeran	–	–	–	–
Nguntoronadi	–	–	–	–
Kawedanan	–	–	–	–
Magetan	–	–	–	–
Ngariboyo	1	–	–	–
Plaosan	1	1	–	–
Sidorejo	1	–	–	–
Panekan	2	–	–	–
Sukomoro	–	–	–	–
Bendo	–	–	–	–
Maospati	–	–	–	–
Karangrejo	–	–	–	–
Karas	–	–	–	–
Barat	–	–	–	–
Kartoharjo	–	–	–	–
Kabupaten Magetan	**12**	**1**	**–**	**–**

https://magetankab.bps.go.id

Lanjutan Tabel/*Continued Table* 4.33

Kecamatan *District*	Kelompok Luas Lahan Sementara Belum Ditanami Menunggu Penanaman yang Dikuasai (Ha) *Classification of Temporary Fallow Land Awaiting Planting Utilized (Ha)*			
	5–9,99	*10–19,99*	*20–49,99*	*50–99*
(1)	(11)	(12)	(13)	(14)
Poncol	–	–	–	–
Parang	–	–	–	–
Lembeyan	–	–	–	–
Takeran	–	–	–	–
Nguntoronadi	–	–	–	–
Kawedanan	–	–	–	–
Magetan	–	–	–	–
Ngariboyo	–	–	–	–
Plaosan	–	–	–	–
Sidorejo	–	–	–	–
Panekan	–	–	–	–
Sukomoro	–	–	–	–
Bendo	–	–	–	–
Maospati	–	–	–	–
Karangrejo	–	–	–	–
Karas	–	–	–	–
Barat	–	–	–	–
Kartoharjo	–	–	–	–
Kabupaten Magetan	**–**	**–**	**–**	**–**

https://magetankab.bps.go.id

Lanjutan Tabel/*Continued Table* 4.33

Kecamatan *District*	Kelompok Luas Lahan Sementara Belum Ditanami Menunggu Penanaman yang Dikuasai (Ha) *Classification of Temporary Fallow Land Awaiting Planting Utilized (Ha)*			
	100–199	*200–499*	*500–999*	*≥1000*
(1)	(15)	(16)	(17)	(18)
Poncol	–	–	–	–
Parang	–	–	–	–
Lembeyan	–	–	–	–
Takeran	–	–	–	–
Nguntoronadi	–	–	–	–
Kawedanan	–	–	–	–
Magetan	–	–	–	–
Ngariboyo	–	–	–	–
Plaosan	–	–	–	–
Sidorejo	–	–	–	–
Panekan	–	–	–	–
Sukomoro	–	–	–	–
Bendo	–	–	–	–
Maospati	–	–	–	–
Karangrejo	–	–	–	–
Karas	–	–	–	–
Barat	–	–	–	–
Kartoharjo	–	–	–	–
Kabupaten Magetan	**–**	**–**	**–**	**–**

Catatan/*Note*: [1] Tidak termasuk 0/*Excluding 0.*

https://magetankab.bps.go.id

Tabel 4.34
Table

Jumlah Pengelola Usaha Pertanian Perorangan Menurut Kecamatan di Kabupaten Magetan dan Kelompok Luas Lahan Tanaman Tahunan yang Dikuasai (unit), 2023
Number of Individual Agricultural Holders by District in Magetan Regency and Classification of Permanent Crops Land Utilized (units), 2023

Kecamatan *District*	Kelompok Luas Lahan Tanaman Tahunan yang Dikuasai (Ha) *Classification of Permanent Crops Land Utilized (Ha)*				
	0	*<0,1*[1]	*0,1–0,19*	*0,2–0,49*	*0,5–0,99*
(1)	(2)	(3)	(4)	(5)	(6)
Poncol	4.238	2.298	137	53	4
Parang	3.685	5.655	147	54	7
Lembeyan	8.534	1.270	22	16	4
Takeran	5.748	1.742	70	32	4
Nguntoronadi	2.865	761	19	7	1
Kawedanan	2.604	4.904	158	53	3
Magetan	1.683	151	15	10	4
Ngariboyo	5.514	2.361	125	41	3
Plaosan	8.582	1.259	100	22	3
Sidorejo	4.116	947	34	29	4
Panekan	7.703	3.544	372	120	18
Sukomoro	3.690	2.292	479	312	38
Bendo	6.622	1.167	341	198	41
Maospati	3.699	1.263	26	14	7
Karangrejo	2.184	1.021	4	3	–
Karas	4.105	2.325	40	16	3
Barat	3.030	1.002	30	8	3
Kartoharjo	2.282	1.778	13	4	1
Kabupaten Magetan	**80.884**	**35.740**	**2.132**	**992**	**148**

https://magetankab.bps.go.id

Lanjutan Tabel/*Continued Table* 4.34

Kecamatan *District*	Kelompok Luas Lahan Tanaman Tahunan yang Dikuasai (Ha) *Classification of Permanent Crops Land Utilized (Ha)*			
	1–1,99	*2–2,99*	*3–3,99*	*4–4,99*
(1)	(7)	(8)	(9)	(10)
Poncol	2	–	–	–
Parang	–	–	1	1
Lembeyan	–	–	–	–
Takeran	1	–	–	–
Nguntoronadi	–	–	–	–
Kawedanan	3	–	–	–
Magetan	3	1	–	–
Ngariboyo	1	–	1	–
Plaosan	–	–	–	–
Sidorejo	–	–	–	–
Panekan	3	–	1	–
Sukomoro	5	–	–	–
Bendo	12	1	–	1
Maospati	1	–	–	–
Karangrejo	–	–	–	–
Karas	2	5	1	4
Barat	1	–	–	1
Kartoharjo	–	–	–	–
Kabupaten Magetan	**34**	**7**	**4**	**7**

https://magetankab.bps.go.id

Lanjutan Tabel/*Continued Table* 4.34

Kecamatan *District*	Kelompok Luas Lahan Tanaman Tahunan yang Dikuasai (Ha) *Classification of Permanent Crops Land Utilized (Ha)*			
	5–9,99	*10–19,99*	*20–49,99*	*50–99*
(1)	(11)	(12)	(13)	(14)
Poncol	–	–	–	–
Parang	2	–	–	–
Lembeyan	–	–	–	–
Takeran	–	–	–	–
Nguntoronadi	–	–	–	–
Kawedanan	–	1	–	–
Magetan	–	–	–	–
Ngariboyo	–	–	–	–
Plaosan	–	–	–	–
Sidorejo	–	–	–	–
Panekan	–	–	–	–
Sukomoro	–	–	–	–
Bendo	–	–	–	–
Maospati	–	–	–	–
Karangrejo	–	–	–	–
Karas	–	–	–	–
Barat	–	–	–	–
Kartoharjo	1	–	–	–
Kabupaten Magetan	**3**	**1**	**–**	**–**

https://magetankab.bps.go.id

Lanjutan Tabel/*Continued Table* 4.34

Kecamatan *District*	Kelompok Luas Lahan Tanaman Tahunan yang Dikuasai (Ha) *Classification of Permanent Crops Land Utilized (Ha)*			
	100–199	*200–499*	*500–999*	*≥1000*
(1)	(15)	(16)	(17)	(18)
Poncol	–	–	–	–
Parang	–	–	–	–
Lembeyan	1	–	–	–
Takeran	–	–	–	–
Nguntoronadi	–	–	–	–
Kawedanan	–	–	–	–
Magetan	–	–	–	–
Ngariboyo	–	–	–	–
Plaosan	–	–	–	–
Sidorejo	–	–	–	–
Panekan	–	–	–	–
Sukomoro	–	–	–	–
Bendo	–	–	–	–
Maospati	–	–	–	–
Karangrejo	–	–	–	–
Karas	–	–	–	–
Barat	–	–	–	–
Kartoharjo	–	–	–	–
Kabupaten Magetan	**1**	**–**	**–**	**–**

Catatan/*Note*: [1] Tidak termasuk 0/*Excluding 0.*

https://magetankab.bps.go.id

Tabel 4.35
Table

Jumlah Pengelola Usaha Pertanian Perorangan Menurut Kecamatan di Kabupaten Magetan dan Kelompok Luas Lahan Kandang Ternak dan Bangunan Pertanian Lainnya yang Dikuasai (unit), 2023
Number of Individual Agricultural Holders by District in Magetan Regency and Classification of Livestock Pens and Other Agricultural Buildings Land Utilized (units), 2023

Kecamatan *District*	Kelompok Luas Lahan Kandang Ternak dan Bangunan Pertanian Lainnya yang Dikuasai (Ha) *Classification of Livestock Pens and Other Agricultural Buildings Land Utilized (Ha)*				
	0	*<0,1*[1]	*0,1–0,19*	*0,2–0,49*	*0,5–0,99*
(1)	(2)	(3)	(4)	(5)	(6)
Poncol	1.461	5.242	21	6	2
Parang	2.322	7.203	16	10	1
Lembeyan	2.823	6.987	32	5	–
Takeran	3.717	3.863	12	4	1
Nguntoronadi	1.355	2.281	11	4	1
Kawedanan	2.538	5.165	17	6	–
Magetan	1.131	722	5	7	1
Ngariboyo	3.886	4.130	18	11	1
Plaosan	5.310	4.619	18	12	6
Sidorejo	2.457	2.643	22	7	1
Panekan	6.314	5.334	69	38	4
Sukomoro	3.620	3.177	15	2	–
Bendo	3.116	5.254	11	1	1
Maospati	1.838	3.165	2	5	–
Karangrejo	1.351	1.856	4	1	–
Karas	2.908	3.582	8	1	–
Barat	1.441	2.627	6	1	–
Kartoharjo	1.952	2.123	1	3	–
Kabupaten Magetan	**49.540**	**69.973**	**288**	**124**	**19**

https://magetankab.bps.go.id

Lanjutan Tabel/*Continued Table* 4.35

Kecamatan *District*	Kelompok Luas Lahan Kandang Ternak dan Bangunan Pertanian Lainnya yang Dikuasai (Ha) *Classification of Livestock Pens and Other Agricultural Buildings Land Utilized (Ha)*			
	1–1,99	*2–2,99*	*3–3,99*	*4–4,99*
(1)	(7)	(8)	(9)	(10)
Poncol	–	–	–	–
Parang	–	–	–	–
Lembeyan	–	–	–	–
Takeran	–	–	–	–
Nguntoronadi	–	–	–	–
Kawedanan	–	–	–	–
Magetan	–	–	1	–
Ngariboyo	–	–	–	–
Plaosan	1	–	–	–
Sidorejo	–	–	–	–
Panekan	2	–	–	–
Sukomoro	2	–	–	–
Bendo	–	–	–	–
Maospati	–	–	–	–
Karangrejo	–	–	–	–
Karas	1	–	–	–
Barat	–	–	–	–
Kartoharjo	–	–	–	–
Kabupaten Magetan	**6**	**–**	**1**	**–**

https://magetankab.bps.go.id

Lanjutan Tabel/*Continued Table* 4.35

Kecamatan *District*	Kelompok Luas Lahan Kandang Ternak dan Bangunan Pertanian Lainnya yang Dikuasai (Ha) *Classification of Livestock Pens and Other Agricultural Buildings Land Utilized (Ha)*			
	5–9,99	*10–19,99*	*20–49,99*	*50–99*
(1)	(11)	(12)	(13)	(14)
Poncol	–	–	–	–
Parang	–	–	–	–
Lembeyan	–	–	–	–
Takeran	–	–	–	–
Nguntoronadi	1	–	–	–
Kawedanan	–	–	–	–
Magetan	–	–	–	–
Ngariboyo	–	–	–	–
Plaosan	–	–	–	–
Sidorejo	–	–	–	–
Panekan	–	–	–	–
Sukomoro	–	–	–	–
Bendo	–	–	–	–
Maospati	–	–	–	–
Karangrejo	–	–	–	–
Karas	–	1	–	–
Barat	–	–	–	–
Kartoharjo	–	–	–	–
Kabupaten Magetan	**1**	**1**	**–**	**–**

https://magetankab.bps.go.id

Lanjutan Tabel/*Continued Table* 4.35

Kecamatan *District*	Kelompok Luas Lahan Kandang Ternak dan Bangunan Pertanian Lainnya yang Dikuasai (Ha) *Classification of Livestock Pens and Other Agricultural Buildings Land Utilized (Ha)*			
	100–199	*200–499*	*500–999*	*≥1000*
(1)	(15)	(16)	(17)	(18)
Poncol	–	–	–	–
Parang	–	–	–	–
Lembeyan	–	–	–	–
Takeran	–	–	–	–
Nguntoronadi	–	–	–	–
Kawedanan	–	–	–	–
Magetan	–	–	–	–
Ngariboyo	–	–	–	–
Plaosan	–	–	–	–
Sidorejo	–	–	–	–
Panekan	–	–	–	–
Sukomoro	–	–	–	–
Bendo	–	–	–	–
Maospati	–	–	–	–
Karangrejo	–	–	–	–
Karas	–	–	–	–
Barat	–	–	–	–
Kartoharjo	–	–	–	–
Kabupaten Magetan	**–**	**–**	**–**	**–**

Catatan/*Note*: [1] Tidak termasuk 0/*Excluding 0.*

https://magetankab.bps.go.id

Tabel 4.36 / ***Table***

Jumlah Pengelola Usaha Pertanian Perorangan Menurut Kecamatan di Kabupaten Magetan dan Kelompok Luas Lahan Kehutanan yang Dikuasai (unit), 2023
Number of Individual Agricultural Holders by District in Magetan Regency and Classification of Forestry Activities Land Utilized (units), 2023

Kecamatan *District*	Kelompok Luas Lahan Kehutanan yang Dikuasai (Ha) *Classification of Forestry Activities Land Utilized (Ha)*				
	0	*<0,1*[1]	*0,1–0,19*	*0,2–0,49*	*0,5–0,99*
(1)	(2)	(3)	(4)	(5)	(6)
Poncol	4.428	2.036	173	84	7
Parang	4.446	3.808	741	445	96
Lembeyan	8.489	756	341	213	37
Takeran	6.965	562	59	10	1
Nguntoronadi	3.402	231	16	4	–
Kawedanan	5.465	1.603	338	246	55
Magetan	1.816	33	9	6	3
Ngariboyo	5.884	1.275	501	323	55
Plaosan	8.565	949	189	231	29
Sidorejo	4.729	335	36	22	5
Panekan	10.398	1.084	155	63	23
Sukomoro	5.820	905	53	35	1
Bendo	8.260	107	14	2	–
Maospati	4.401	574	24	9	2
Karangrejo	3.104	95	9	4	–
Karas	5.699	656	90	44	6
Barat	4.007	65	2	–	–
Kartoharjo	3.953	121	5	–	–
Kabupaten Magetan	**99.831**	**15.195**	**2.755**	**1.741**	**320**

https://magetankab.bps.go.id

Lanjutan Tabel/*Continued Table* 4.36

Kecamatan *District*	Kelompok Luas Lahan Kehutanan yang Dikuasai (Ha) *Classification of Forestry Activities Land Utilized (Ha)*			
	1–1,99	*2–2,99*	*3–3,99*	*4–4,99*
(1)	(7)	(8)	(9)	(10)
Poncol	4	–	–	–
Parang	13	–	1	1
Lembeyan	10	–	1	–
Takeran	–	–	–	–
Nguntoronadi	–	–	–	–
Kawedanan	14	3	1	–
Magetan	–	–	–	–
Ngariboyo	7	1	–	–
Plaosan	3	–	–	–
Sidorejo	3	–	–	–
Panekan	29	7	1	1
Sukomoro	2	–	–	–
Bendo	–	–	–	–
Maospati	–	–	–	–
Karangrejo	–	–	–	–
Karas	5	–	1	–
Barat	1	–	–	–
Kartoharjo	–	–	–	–
Kabupaten Magetan	**91**	**11**	**5**	**2**

https://magetankab.bps.go.id

Lanjutan Tabel/*Continued Table* 4.36

Kecamatan *District*	Kelompok Luas Lahan Kehutanan yang Dikuasai (Ha) *Classification of Forestry Activities Land Utilized (Ha)*			
	5–9,99	*10–19,99*	*20–49,99*	*50–99*
(1)	(11)	(12)	(13)	(14)
Poncol	–	–	–	–
Parang	1	–	–	–
Lembeyan	–	–	–	–
Takeran	–	–	–	–
Nguntoronadi	–	–	–	–
Kawedanan	1	–	–	–
Magetan	–	–	–	–
Ngariboyo	–	–	–	–
Plaosan	–	–	–	–
Sidorejo	–	–	–	–
Panekan	–	–	–	–
Sukomoro	–	–	–	–
Bendo	–	–	–	–
Maospati	–	–	–	–
Karangrejo	–	–	–	–
Karas	–	–	–	–
Barat	–	–	–	–
Kartoharjo		–	–	–
Kabupaten Magetan	2	–	–	–

https://magetankab.bps.go.id

Lanjutan Tabel/*Continued Table* 4.36

Kecamatan *District*	Kelompok Luas Lahan Kehutanan yang Dikuasai (Ha) *Classification of Forestry Activities Land Utilized (Ha)*			
	100–199	*200–499*	*500–999*	*≥1000*
(1)	(15)	(16)	(17)	(18)
Poncol	–	–	–	–
Parang	–	–	–	–
Lembeyan	–	–	–	–
Takeran	–	–	–	–
Nguntoronadi	–	–	–	–
Kawedanan	–	–	–	–
Magetan	–	–	–	–
Ngariboyo	–	–	–	–
Plaosan	–	–	–	–
Sidorejo	–	–	–	–
Panekan	–	–	–	–
Sukomoro	–	–	–	–
Bendo	–	–	–	–
Maospati	–	–	–	–
Karangrejo	–	–	–	–
Karas	–	–	–	–
Barat	–	–	–	–
Kartoharjo	–	–	–	–
Kabupaten Magetan	**–**	**–**	**–**	**–**

Catatan/*Note*: [1] Tidak termasuk 0/*Excluding 0.*

https://magetankab.bps.go.id

Tabel 4.37
Table

Jumlah Pengelola Usaha Pertanian Perorangan Menurut Kecamatan di Kabupaten Magetan dan Kelompok Luas Lahan Budi Daya Perikanan yang Dikuasai (unit), 2023
Number of Individual Agricultural Holders by District in Magetan Regency and Classification of Aquaculture Activities Land Utilized (units), 2023

Kecamatan *District*	Kelompok Luas Lahan Budi Daya Perikanan yang Dikuasai (Ha) *Classification of Aquaculture Activities Land Utilized (Ha)*				
	0	*<0,1*[1]	*0,1–0,19*	*0,2–0,49*	*0,5–0,99*
(1)	(2)	(3)	(4)	(5)	(6)
Poncol	6.705	27	–	–	–
Parang	9.419	125	4	4	–
Lembeyan	9.628	208	9	2	–
Takeran	7.505	92	–	–	–
Nguntoronadi	3.602	51	–	–	–
Kawedanan	7.474	246	2	3	1
Magetan	1.831	36	–	–	–
Ngariboyo	7.915	122	6	3	–
Plaosan	9.892	74	–	–	–
Sidorejo	5.111	19	–	–	–
Panekan	11.634	125	2	–	–
Sukomoro	6.772	44	–	–	–
Bendo	8.350	32	–	1	–
Maospati	4.891	118	–	–	–
Karangrejo	3.066	146	–	–	–
Karas	6.425	75	–	1	–
Barat	4.000	75	–	–	–
Kartoharjo	4.001	78	–	–	–
Kabupaten Magetan	**118.221**	**1.693**	**23**	**14**	**1**

https://magetankab.bps.go.id

Lanjutan Tabel/*Continued Table* 4.37

Kecamatan *District*	Kelompok Luas Lahan Budi Daya Perikanan yang Dikuasai (Ha) *Classification of Aquaculture Activities Land Utilized (Ha)*			
	1–1,99	*2–2,99*	*3–3,99*	*4–4,99*
(1)	(7)	(8)	(9)	(10)
Poncol	–	–	–	–
Parang	–	–	–	–
Lembeyan	–	–	–	–
Takeran	–	–	–	–
Nguntoronadi	–	–	–	–
Kawedanan	–	–	–	–
Magetan	–	–	–	–
Ngariboyo	–	–	–	–
Plaosan	–	–	–	–
Sidorejo	–	–	–	–
Panekan	–	–	–	–
Sukomoro	–	–	–	–
Bendo	–	–	–	–
Maospati	–	1	–	–
Karangrejo	–	–	–	–
Karas	–	–	–	–
Barat	–	–	–	–
Kartoharjo	–	–	–	–
Kabupaten Magetan	**–**	**1**	**–**	**–**

https://magetankab.bps.go.id

Lanjutan Tabel/*Continued Table* 4.37

Kecamatan *District*	Kelompok Luas Lahan Budi Daya Perikanan yang Dikuasai (Ha) *Classification of Aquaculture Activities Land Utilized (Ha)*			
	5-9,99	*10-19,99*	*20-49,99*	*50-99*
(1)	(11)	(12)	(13)	(14)
Poncol	–	–	–	–
Parang	–	–	–	–
Lembeyan	–	–	–	–
Takeran	–	–	–	–
Nguntoronadi	–	–	–	–
Kawedanan	–	–	–	–
Magetan	–	–	–	–
Ngariboyo	–	–	–	–
Plaosan	–	–	–	–
Sidorejo	–	–	–	–
Panekan	–	–	–	–
Sukomoro	–	–	–	–
Bendo	–	–	–	–
Maospati	–	–	–	–
Karangrejo	–	–	–	–
Karas	–	–	–	–
Barat	–	–	–	–
Kartoharjo	–	–	–	–
Kabupaten Magetan	–	–	–	–

https://magetankab.bps.go.id

Lanjutan Tabel/*Continued Table* 4.37

Kecamatan *District*	Kelompok Luas Lahan Budi Daya Perikanan yang Dikuasai (Ha) *Classification of Aquaculture Activities Land Utilized (Ha)*			
	100–199	*200–499*	*500–999*	*≥1000*
(1)	(15)	(16)	(17)	(18)
Poncol	–	–	–	–
Parang	–	–	–	–
Lembeyan	–	–	–	–
Takeran	–	–	–	–
Nguntoronadi	–	–	–	–
Kawedanan	–	–	–	–
Magetan	–	–	–	–
Ngariboyo	–	–	–	–
Plaosan	–	–	–	–
Sidorejo	–	–	–	–
Panekan	–	–	–	–
Sukomoro	–	–	–	–
Bendo	–	–	–	–
Maospati	–	–	–	–
Karangrejo	–	–	–	–
Karas	–	–	–	–
Barat	–	–	–	–
Kartoharjo	–	–	–	–
Kabupaten Magetan	**–**	**–**	**–**	**–**

Catatan/*Note*: [1] Tidak termasuk 0/*Excluding 0*.

https://magetankab.bps.go.id

Tabel 4.38
Table

Jumlah Pengelola Usaha Pertanian Perorangan Menurut Kecamatan di Kabupaten Magetan dan Kelompok Luas Lahan Lahan Bukan Pertanian dan Bukan Tempat Tinggal yang Dikuasai (unit), 2023
Number of Individual Agricultural Holders by District in Magetan Regency and Classification of Non–Agricultural and Non–Residential Land Utilized (units), 2023

Kecamatan *District*	Kelompok Luas Lahan Lahan Bukan Pertanian dan Bukan Tempat Tinggal yang Dikuasai (Ha) *Classification of Non–Agricultural and Non–Residential Land Utilized (Ha)*				
	0	*<0,1*[1]	*0,1–0,19*	*0,2–0,49*	*0,5–0,99*
(1)	(2)	(3)	(4)	(5)	(6)
Poncol	4.998	1.723	8	3	–
Parang	6.402	3.058	69	20	3
Lembeyan	9.646	195	3	3	–
Takeran	7.535	60	1	1	–
Nguntoronadi	3.620	32	1	–	–
Kawedanan	6.375	1.329	17	5	–
Magetan	1.789	74	3	1	–
Ngariboyo	7.328	674	31	9	4
Plaosan	9.749	214	1	2	–
Sidorejo	4.761	367	2	–	–
Panekan	11.220	520	15	5	–
Sukomoro	6.555	253	7	–	1
Bendo	8.185	196	1	1	–
Maospati	4.825	184	–	1	–
Karangrejo	3.178	34	–	–	–
Karas	5.919	576	6	–	–
Barat	3.856	217	1	–	1
Kartoharjo	3.838	233	7	1	–
Kabupaten Magetan	**109.779**	**9.939**	**173**	**52**	**9**

https://magetankab.bps.go.id

Lanjutan Tabel/*Continued Table* 4.38

Kecamatan *District*	Kelompok Luas Lahan Lahan Bukan Pertanian dan Bukan Tempat Tinggal yang Dikuasai (Ha) *Classification of Non-Agricultural and Non-Residential Land Utilized (Ha)*			
	1-1,99	*2-2,99*	*3-3,99*	*4-4,99*
(1)	(7)	(8)	(9)	(10)
Poncol	–	–	–	–
Parang	–	–	–	–
Lembeyan	–	–	–	–
Takeran	–	–	–	–
Nguntoronadi	–	–	–	–
Kawedanan	–	–	–	–
Magetan	–	–	–	–
Ngariboyo	–	–	–	–
Plaosan	–	–	–	–
Sidorejo	–	–	–	–
Panekan	1	–	–	–
Sukomoro	–	–	–	–
Bendo	–	–	–	–
Maospati	–	–	–	–
Karangrejo	–	–	–	–
Karas	–	–	–	–
Barat	–	–	–	–
Kartoharjo	–	–	–	–
Kabupaten Magetan	**1**	**–**	**–**	**–**

https://magetankab.bps.go.id

Lanjutan Tabel/*Continued Table* 4.38

Kecamatan *District*	Kelompok Luas Lahan Lahan Bukan Pertanian dan Bukan Tempat Tinggal yang Dikuasai (Ha) *Classification of Non-Agricultural and Non-Residential Land Utilized (Ha)*			
	5-9,99	*10-19,99*	*20-49,99*	*50-99*
(1)	(11)	(12)	(13)	(14)
Poncol	–	–	–	–
Parang	–	–	–	–
Lembeyan	–	–	–	–
Takeran	–	–	–	–
Nguntoronadi	–	–	–	–
Kawedanan	–	–	–	–
Magetan	–	–	–	–
Ngariboyo	–	–	–	–
Plaosan	–	–	–	–
Sidorejo	–	–	–	–
Panekan	–	–	–	–
Sukomoro	–	–	–	–
Bendo	–	–	–	–
Maospati	–	–	–	–
Karangrejo	–	–	–	–
Karas	–	–	–	–
Barat	–	–	–	–
Kartoharjo	–	–	–	–
Kabupaten Magetan	**–**	**–**	**–**	**–**

https://magetankab.bps.go.id

Lanjutan Tabel/*Continued Table* 4.38

Kecamatan *District*	Kelompok Luas Lahan Lahan Bukan Pertanian dan Bukan Tempat Tinggal yang Dikuasai (Ha) *Classification of Non-Agricultural and Non-Residential Land Utilized (Ha)*			
	100-199	*200-499*	*500-999*	*≥1000*
(1)	(15)	(16)	(17)	(18)
Poncol	–	–	–	–
Parang	–	–	–	–
Lembeyan	–	–	–	–
Takeran	–	–	–	–
Nguntoronadi	–	–	–	–
Kawedanan	–	–	–	–
Magetan	–	–	–	–
Ngariboyo	–	–	–	–
Plaosan	–	–	–	–
Sidorejo	–	–	–	–
Panekan	–	–	–	–
Sukomoro	–	–	–	–
Bendo	–	–	–	–
Maospati	–	–	–	–
Karangrejo	–	–	–	–
Karas	–	–	–	–
Barat	–	–	–	–
Kartoharjo	–	–	–	–
Kabupaten Magetan	**–**	**–**	**–**	**–**

Catatan/*Note*: [1] Tidak termasuk 0/*Excluding 0*.

https://magetankab.bps.go.id

Tabel 4.39
Table

Jumlah Rumah Tangga Usaha Pertanian Menurut Kecamatan di Kabupaten Magetan dan Lokasi Lahan Pertanian Terluas yang Dikuasai (rumah tangga), 2023
Number of Agricultural Households by District in Magetan Regency and the Main Location of Agricultural Land Utilized (households), 2023

Kecamatan *District*	Lokasi Lahan Pertanian Terluas yang Dikuasai/ *Main Location of Agricultural Land Utilized*				
	Di Dalam Desa/ Kelurahan *In the Village*	Di Dalam Kecamatan *In the District*	Di Dalam Kabupaten/ Kota *In the Regency/ Municipality*	Di Dalam Provinsi *In the Province*	Di Luar Provinsi *Outside Province*
(1)	(2)	(3)	(4)	(5)	(6)
Poncol	6.453	6.633	6.696	6.700	17
Parang	9.105	9.319	9.384	9.422	2
Lembeyan	8.964	9.208	9.311	9.332	2
Takeran	6.475	6.657	6.679	6.683	–
Nguntoronadi	3.434	3.508	3.527	3.531	–
Kawedanan	7.296	7.433	7.462	7.466	–
Magetan	1.553	1.688	1.782	1.787	2
Ngariboyo	7.124	7.218	7.247	7.248	1
Plaosan	9.038	9.290	9.373	9.376	–
Sidorejo	4.756	4.869	4.953	4.954	–
Panekan	10.972	11.291	11.400	11.421	1
Sukomoro	6.406	6.506	6.609	6.617	–
Bendo	7.808	7.998	8.022	8.058	1
Maospati	4.774	4.916	4.957	4.976	3
Karangrejo	3.009	3.075	3.108	3.120	2
Karas	6.157	6.306	6.329	6.365	9
Barat	3.820	3.920	3.968	3.984	1
Kartoharjo	3.867	3.951	3.984	4.006	–
Kabupaten Magetan	**111.011**	**113.786**	**114.791**	**115.046**	**41**

https://magetankab.bps.go.id

Tabel 4.40
Table

Jumlah Rumah Tangga Usaha Pertanian Menurut Kecamatan di Kabupaten Magetan dan Lokasi Lahan Sawah Terluas yang Dikuasai (rumah tangga), 2023
Number of Agricultural Households by District in Magetan Regency and the Main Location of Rice–Field Area Utilized (households), 2023

Kecamatan *District*	Lokasi Lahan Sawah Terluas yang Dikuasai/ *Main Location of Rice–Field Area Utilized*				
	Di Dalam Desa/ Kelurahan *In the Village*	Di Dalam Kecamatan *In the District*	Di Dalam Kabupaten/ Kota *In the Regency/ Municipality*	Di Dalam Provinsi *In the Province*	Di Luar Provinsi *Outside Province*
(1)	(2)	(3)	(4)	(5)	(6)
Poncol	2.963	3.035	3.071	3.074	10
Parang	5.401	5.539	5.564	5.573	6
Lembeyan	8.039	8.271	8.367	8.385	1
Takeran	3.984	4.091	4.110	4.115	–
Nguntoronadi	2.788	2.858	2.872	2.875	–
Kawedanan	4.470	4.564	4.594	4.596	–
Magetan	1.189	1.295	1.347	1.352	–
Ngariboyo	4.276	4.349	4.372	4.372	1
Plaosan	5.973	6.129	6.188	6.190	–
Sidorejo	3.480	3.555	3.593	3.593	–
Panekan	7.234	7.439	7.529	7.544	–
Sukomoro	2.888	2.949	3.028	3.031	–
Bendo	4.532	4.685	4.698	4.732	–
Maospati	2.011	2.107	2.138	2.154	1
Karangrejo	1.052	1.093	1.114	1.121	1
Karas	3.796	3.908	3.929	3.961	–
Barat	2.192	2.266	2.303	2.315	–
Kartoharjo	2.928	2.998	3.027	3.049	–
Kabupaten Magetan	**69.196**	**71.131**	**71.844**	**72.032**	**20**

https://magetankab.bps.go.id

Tabel 4.41
Table

Jumlah Rumah Tangga Usaha Pertanian Menurut Kecamatan di Kabupaten Magetan dan Lokasi Lahan Tanaman Semusim Bukan Sawah Terluas yang Dikuasai (rumah tangga), 2023
Number of Agricultural Households by District in Magetan Regency and the Main Location of Non–Rice–Field for Temporary Crops Area Utilized (households), 2023

Kecamatan *District*	Lokasi Lahan Tanaman Semusim Bukan Sawah Terluas yang Dikuasai *Main Location of Non–Rice–Field for Temporary Crops Area Utilized*				
	Di Dalam Desa/ Kelurahan *In the Village*	Di Dalam Kecamatan *In the District*	Di Dalam Kabupaten/ Kota *In the Regency/ Municipality*	Di Dalam Provinsi *In the Province*	Di Luar Provinsi *Outside Province*
(1)	(2)	(3)	(4)	(5)	(6)
Poncol	5.599	5.766	5.816	5.820	21
Parang	4.587	4.699	4.753	4.802	5
Lembeyan	493	502	508	512	–
Takeran	301	309	313	313	–
Nguntoronadi	188	190	191	192	–
Kawedanan	1.663	1.690	1.693	1.695	–
Magetan	58	63	69	69	–
Ngariboyo	1.571	1.581	1.584	1.584	–
Plaosan	3.856	3.972	4.014	4.015	–
Sidorejo	1.429	1.477	1.536	1.536	–
Panekan	2.696	2.776	2.791	2.795	–
Sukomoro	1.068	1.089	1.104	1.106	–
Bendo	982	1.000	1.005	1.005	–
Maospati	135	139	139	139	–
Karangrejo	128	129	129	131	1
Karas	352	356	356	360	–
Barat	113	113	114	114	–
Kartoharjo	151	151	152	152	–
Kabupaten Magetan	**25.370**	**26.002**	**26.267**	**26.340**	**27**

https://magetankab.bps.go.id

Tabel 4.42
Table

Jumlah Rumah Tangga Usaha Pertanian Menurut Kecamatan di Kabupaten Magetan dan Lokasi Lahan Padang Rumput Sementara Terluas yang Dikuasai (rumah tangga), 2023
Number of Agricultural Households by District in Magetan Regency and the Main Location of Temporary Meadow Land Utilized (households), 2023

Kecamatan *District*	Lokasi Lahan Padang Rumput Sementara Terluas yang Dikuasai *Main Location of Temporary Meadow Land Utilized*				
	Di Dalam Desa/ Kelurahan *In the Village*	Di Dalam Kecamatan *In the District*	Di Dalam Kabupaten/ Kota *In the Regency/ Municipality*	Di Dalam Provinsi *In the Province*	Di Luar Provinsi *Outside Province*
(1)	(2)	(3)	(4)	(5)	(6)
Poncol	–	–	–	–	–
Parang	–	–	–	–	–
Lembeyan	–	–	–	–	–
Takeran	–	–	–	–	–
Nguntoronadi	–	–	–	–	–
Kawedanan	–	–	–	–	–
Magetan	–	–	–	–	–
Ngariboyo	–	–	–	–	–
Plaosan	–	–	–	–	–
Sidorejo	–	–	–	–	–
Panekan	–	–	–	–	–
Sukomoro	–	–	–	–	–
Bendo	–	–	–	–	–
Maospati	–	–	–	–	–
Karangrejo	–	–	–	–	–
Karas	–	–	–	–	–
Barat	–	–	–	–	–
Kartoharjo	–	–	–	–	–
Kabupaten Magetan	**–**	**–**	**–**	**–**	**–**

https://magetankab.bps.go.id

Tabel 4.43
Table

Jumlah Rumah Tangga Usaha Pertanian Menurut Kecamatan di Kabupaten Magetan dan Lokasi Lahan Padang Rumput Permanen Terluas yang Dikuasai (rumah tangga), 2023
Number of Agricultural Households by District in Magetan Regency and the Main Location of Permanent Meadow Land Utilized (households), 2023

Kecamatan *District*	Lokasi Lahan Padang Rumput Permanen Terluas yang Dikuasai *Main Location of Permanent Meadow Land Utilized*				
	Di Dalam Desa/ Kelurahan *In the Village*	Di Dalam Kecamatan *In the District*	Di Dalam Kabupaten/ Kota *In the Regency/ Municipality*	Di Dalam Provinsi *In the Province*	Di Luar Provinsi *Outside Province*
(1)	(2)	(3)	(4)	(5)	(6)
Poncol	–	–	–	–	–
Parang	–	–	–	–	–
Lembeyan	–	–	–	–	–
Takeran	–	–	–	–	–
Nguntoronadi	–	–	–	–	–
Kawedanan	–	–	–	–	–
Magetan	–	–	–	–	–
Ngariboyo	–	–	–	–	–
Plaosan	–	–	–	–	–
Sidorejo	–	–	–	–	–
Panekan	–	–	–	–	–
Sukomoro	–	–	–	–	–
Bendo	–	–	–	–	–
Maospati	–	–	–	–	–
Karangrejo	–	–	–	–	–
Karas	–	–	–	–	–
Barat	–	–	–	–	–
Kartoharjo	–	–	–	–	–
Kabupaten Magetan	**–**	**–**	**–**	**–**	**–**

https://magetankab.bps.go.id

Tabel / ***Table*** 4.44

Jumlah Rumah Tangga Usaha Pertanian Menurut Kecamatan di Kabupaten Magetan dan Lokasi Lahan Sementara Belum Ditanami Menunggu Penanaman Terluas yang Dikuasai (rumah tangga), 2023
Number of Agricultural Households by District in Magetan Regency and the Main Location of Temporary Fallow Land Awaiting Planting Utilized (households), 2023

Kecamatan *District*	Lokasi Lahan Sementara Belum Ditanami Menunggu Penanaman Terluas yang Dikuasai *Lokasi Lahan Sementara Belum Ditanami Menunggu Penanaman Terluas yang Dikuasai*				
	Di Dalam Desa/ Kelurahan *In the Village*	Di Dalam Kecamatan *In the District*	Di Dalam Kabupaten/ Kota *In the Regency/ Municipality*	Di Dalam Provinsi *In the Province*	Di Luar Provinsi *Outside Province*
(1)	(2)	(3)	(4)	(5)	(6)
Poncol	1.917	1.964	1.982	1.983	4
Parang	1.211	1.233	1.265	1.266	2
Lembeyan	63	63	65	65	–
Takeran	52	54	54	54	–
Nguntoronadi	34	35	37	37	–
Kawedanan	174	178	179	179	–
Magetan	7	7	7	7	–
Ngariboyo	312	315	315	315	–
Plaosan	760	777	785	785	–
Sidorejo	412	422	438	438	–
Panekan	460	475	478	478	–
Sukomoro	245	246	251	251	–
Bendo	29	30	31	33	–
Maospati	56	56	56	56	–
Karangrejo	3	3	3	3	–
Karas	104	107	107	108	–
Barat	4	4	4	4	–
Kartoharjo	7	7	7	7	–
Kabupaten Magetan	**5.850**	**5.976**	**6.064**	**6.069**	**6**

https://magetankab.bps.go.id

Tabel 4.45
Table

Jumlah Rumah Tangga Usaha Pertanian Menurut Kecamatan di Kabupaten Magetan dan Lokasi Lahan Tanaman Tahunan Terluas yang Dikuasai (rumah tangga), 2023
Number of Agricultural Households by District in Magetan Regency and the Main of Location Permanent Crops Land Utilized (households), 2023

Kecamatan *District*	Lokasi Lahan Tanaman Tahunan Terluas yang Dikuasai *Lokasi Lahan Tanaman Tahunan Terluas yang Dikuasai*				
	Di Dalam Desa/ Kelurahan *In the Village*	Di Dalam Kecamatan *In the District*	Di Dalam Kabupaten/ Kota *In the Regency/ Municipality*	Di Dalam Provinsi *In the Province*	Di Luar Provinsi *Outside Province*
(1)	(2)	(3)	(4)	(5)	(6)
Poncol	2.434	2.476	2.484	2.484	10
Parang	5.726	5.808	5.850	5.856	1
Lembeyan	1.288	1.296	1.306	1.308	1
Takeran	1.785	1.841	1.842	1.842	–
Nguntoronadi	776	784	786	786	–
Kawedanan	5.009	5.080	5.086	5.093	–
Magetan	148	163	180	180	2
Ngariboyo	2.465	2.488	2.491	2.491	–
Plaosan	1.339	1.358	1.378	1.378	–
Sidorejo	963	975	998	998	–
Panekan	3.900	4.009	4.026	4.038	1
Sukomoro	3.060	3.083	3.105	3.107	–
Bendo	1.714	1.738	1.743	1.744	–
Maospati	1.285	1.303	1.309	1.311	–
Karangrejo	1.013	1.022	1.026	1.027	–
Karas	2.354	2.384	2.386	2.386	9
Barat	1.015	1.031	1.037	1.042	1
Kartoharjo	1.769	1.785	1.788	1.790	–
Kabupaten Magetan	**38.043**	**38.624**	**38.821**	**38.861**	**25**

https://magetankab.bps.go.id

Tabel 4.46
Table

Jumlah Rumah Tangga Usaha Pertanian Menurut Kecamatan di Kabupaten Magetan dan Lokasi Lahan Kandang Ternak dan Bangunan Pertanian Lainnya Terluas yang Dikuasai (rumah tangga), 2023
Number of Agricultural Households by District in Magetan Regency and the Main Location of Livestock Pens and Other Agricultural Buildings Land Utilized (households), 2023

Kecamatan *District*	Lokasi Lahan Kandang Ternak dan Bangunan Pertanian Lainnya Terluas yang Dikuasai *Main Location of Livestock Pens and Other Agricultural Buildings Land Utilize*				
	Di Dalam Desa/ Kelurahan *In the Village*	Di Dalam Kecamatan *In the District*	Di Dalam Kabupaten/ Kota *In the Regency/ Municipality*	Di Dalam Provinsi *In the Province*	Di Luar Provinsi *Outside Province*
(1)	(2)	(3)	(4)	(5)	(6)
Poncol	5.210	5.248	5.265	5.267	–
Parang	7.066	7.151	7.193	7.198	–
Lembeyan	6.777	6.827	6.845	6.855	–
Takeran	3.718	3.803	3.807	3.807	–
Nguntoronadi	2.260	2.282	2.286	2.286	–
Kawedanan	5.057	5.116	5.125	5.129	–
Magetan	667	699	732	732	–
Ngariboyo	3.973	4.004	4.005	4.006	–
Plaosan	4.483	4.553	4.573	4.576	–
Sidorejo	2.609	2.634	2.637	2.637	–
Panekan	5.279	5.371	5.397	5.401	–
Sukomoro	3.148	3.161	3.168	3.171	–
Bendo	5.078	5.161	5.166	5.170	1
Maospati	3.119	3.158	3.166	3.170	1
Karangrejo	1.820	1.843	1.851	1.855	1
Karas	3.535	3.572	3.574	3.574	–
Barat	2.570	2.599	2.605	2.607	–
Kartoharjo	2.083	2.108	2.114	2.114	–
Kabupaten Magetan	**68.452**	**69.290**	**69.509**	**69.555**	**3**

https://magetankab.bps.go.id

Tabel 4.47
Table

Jumlah Rumah Tangga Usaha Pertanian Menurut Kecamatan di Kabupaten Magetan dan Lokasi Lahan Kehutanan Terluas yang Dikuasai (rumah tangga), 2023
Number of Agricultural Households by District in Magetan Regency and the Main Location Forestry Activities Land Utilized (households), 2023

Kecamatan *District*	Lokasi Lahan Kehutanan Terluas yang Dikuasai *Main Location of Forestry Activities Land Utilized*				
	Di Dalam Desa/ Kelurahan *In the Village*	Di Dalam Kecamatan *In the District*	Di Dalam Kabupaten/ Kota *In the Regency/ Municipality*	Di Dalam Provinsi *In the Province*	Di Luar Provinsi *Outside Province*
(1)	(2)	(3)	(4)	(5)	(6)
Poncol	2.231	2.265	2.291	2.291	13
Parang	4.938	5.039	5.087	5.091	1
Lembeyan	1.294	1.315	1.342	1.344	–
Takeran	605	626	628	630	–
Nguntoronadi	247	249	251	251	–
Kawedanan	2.201	2.235	2.245	2.249	–
Magetan	40	42	50	51	–
Ngariboyo	2.080	2.110	2.120	2.121	1
Plaosan	1.351	1.366	1.380	1.380	–
Sidorejo	387	392	398	399	–
Panekan	1.300	1.342	1.357	1.360	–
Sukomoro	968	979	991	993	–
Bendo	119	122	123	123	–
Maospati	587	604	608	608	1
Karangrejo	104	105	107	107	–
Karas	779	801	802	802	–
Barat	64	67	68	68	–
Kartoharjo	123	125	126	126	–
Kabupaten Magetan	**19.418**	**19.784**	**19.974**	**19.994**	**16**

https://magetankab.bps.go.id

Tabel 4.48
Table

Jumlah Rumah Tangga Usaha Pertanian Menurut Kecamatan di Kabupaten Magetan dan Lokasi Lahan Budi Daya Perikanan Terluas yang Dikuasai (rumah tangga), 2023
Number of Agricultural Households by District in Magetan Regency and the Main Location Aquaculture Activities Land Utilized (households), 2023

Kecamatan *District*	Lokasi Lahan Budi Daya Perikanan Terluas yang Dikuasai *Main Location of Aquaculture Activities Land Utilized*				
	Di Dalam Desa/ Kelurahan *In the Village*	Di Dalam Kecamatan *In the District*	Di Dalam Kabupaten/ Kota *In the Regency/ Municipality*	Di Dalam Provinsi *In the Province*	Di Luar Provinsi *Outside Province*
(1)	(2)	(3)	(4)	(5)	(6)
Poncol	27	27	27	27	–
Parang	126	127	129	130	–
Lembeyan	212	214	215	216	–
Takeran	82	89	89	89	–
Nguntoronadi	49	50	50	50	–
Kawedanan	245	251	251	251	–
Magetan	32	34	36	36	–
Ngariboyo	130	131	131	131	–
Plaosan	74	74	74	74	–
Sidorejo	19	19	19	19	–
Panekan	126	127	127	127	–
Sukomoro	44	44	44	44	–
Bendo	33	33	33	33	–
Maospati	119	119	119	119	–
Karangrejo	144	146	146	146	–
Karas	73	74	76	76	–
Barat	74	74	75	75	–
Kartoharjo	76	78	78	78	–
Kabupaten Magetan	**1.685**	**1.711**	**1.719**	**1.721**	**–**

https://magetankab.bps.go.id

Tabel 4.49
Table

Jumlah Rumah Tangga Usaha Pertanian Menurut Kecamatan di Kabupaten Magetan dan Lokasi Lahan Bukan Pertanian dan Bukan Tempat Tinggal Terluas yang Dikuasai (rumah tangga), 2023
Number of Agricultural Households by District in Magetan Regency and the Main Location of Non–Agricultural and Non–Residential Land Utilized (households), 2023

Kecamatan *District*	Lokasi Lahan Bukan Pertanian dan Bukan Tempat Tinggal Terluas yang Dikuasai *Main Location of Non–Agricultural and Non–Residential Land Utilized*				
	Di Dalam Desa/ Kelurahan *In the Village*	Di Dalam Kecamatan *In the District*	Di Dalam Kabupaten/ Kota *In the Regency/ Municipality*	Di Dalam Provinsi *In the Province*	Di Luar Provinsi *Outside Province*
(1)	(2)	(3)	(4)	(5)	(6)
Poncol	1.724	1.727	1.730	1.733	1
Parang	3.078	3.096	3.136	3.137	–
Lembeyan	194	197	199	199	–
Takeran	59	62	62	62	–
Nguntoronadi	33	33	33	33	–
Kawedanan	1.328	1.339	1.342	1.343	–
Magetan	74	75	78	78	–
Ngariboyo	697	699	700	700	–
Plaosan	207	214	215	215	–
Sidorejo	364	366	366	366	–
Panekan	536	539	540	541	–
Sukomoro	258	258	260	261	–
Bendo	194	196	196	197	–
Maospati	183	185	185	185	–
Karangrejo	33	33	33	33	–
Karas	572	580	581	581	–
Barat	216	218	218	219	–
Kartoharjo	240	241	241	241	–
Kabupaten Magetan	**9.990**	**10.058**	**10.115**	**10.124**	**1**

https://magetankab.bps.go.id

Tabel 4.50
Table

Jumlah Usaha Pertanian Perorangan Menurut Kecamatan di Kabupaten Magetan dan Lokasi Lahan Pertanian Terluas yang Dikuasai (unit), 2023
Number of Individual Agricultural Holdings by District in Magetan Regency and the Main Location of Agricultural Land Utilized (units), 2023

Kecamatan *District*	Lokasi Lahan Pertanian Terluas yang Dikuasai *Main Location of Agricultural Land Utilized*				
	Di Dalam Desa/ Kelurahan *In the Village*	Di Dalam Kecamatan *In the District*	Di Dalam Kabupaten/ Kota *In the Regency/ Municipality*	Di Dalam Provinsi *In the Province*	Di Luar Provinsi *Outside Province*
(1)	(2)	(3)	(4)	(5)	(6)
Poncol	6.459	6.639	6.702	6.706	17
Parang	9.199	9.416	9.483	9.523	2
Lembeyan	9.426	9.682	9.799	9.822	2
Takeran	7.331	7.540	7.564	7.570	–
Nguntoronadi	3.546	3.627	3.646	3.650	–
Kawedanan	7.501	7.643	7.675	7.679	–
Magetan	1.597	1.735	1.830	1.835	2
Ngariboyo	7.836	7.938	7.969	7.970	1
Plaosan	9.565	9.838	9.927	9.930	–
Sidorejo	4.920	5.040	5.125	5.126	–
Panekan	11.193	11.520	11.629	11.650	1
Sukomoro	6.498	6.598	6.704	6.712	–
Bendo	8.097	8.294	8.319	8.356	1
Maospati	4.776	4.918	4.959	4.978	3
Karangrejo	3.039	3.105	3.138	3.150	2
Karas	6.242	6.391	6.416	6.452	9
Barat	3.896	3.998	4.047	4.063	1
Kartoharjo	3.928	4.014	4.048	4.070	–
Kabupaten Magetan	**115.049**	**117.936**	**118.980**	**119.242**	**41**

https://magetankab.bps.go.id

Tabel 4.51
Table

Jumlah Usaha Pertanian Perorangan Menurut Kecamatan di Kabupaten Magetan dan Lokasi Lahan Sawah Terluas yang Dikuasai (unit), 2023
Number of Individual Agricultural Holdings by District in Magetan Regency and the Main Location of Rice–Field Area Utilized (units), 2023

Kecamatan *District*	Lokasi Lahan Sawah Terluas yang Dikuasai *Main Location of Rice–Field Area Utilized*				
	Di Dalam Desa/ Kelurahan *In the Village*	Di Dalam Kecamatan *In the District*	Di Dalam Kabupaten/ Kota *In the Regency/ Municipality*	Di Dalam Provinsi *In the Province*	Di Luar Provinsi *Outside Province*
(1)	(2)	(3)	(4)	(5)	(6)
Poncol	2.963	3.035	3.071	3.074	10
Parang	5.434	5.574	5.599	5.608	6
Lembeyan	8.292	8.534	8.640	8.660	1
Takeran	4.085	4.201	4.221	4.226	–
Nguntoronadi	2.836	2.912	2.926	2.929	–
Kawedanan	4.516	4.610	4.641	4.643	–
Magetan	1.210	1.318	1.370	1.375	–
Ngariboyo	4.375	4.451	4.475	4.475	1
Plaosan	6.180	6.343	6.406	6.408	–
Sidorejo	3.527	3.604	3.642	3.642	–
Panekan	7.295	7.501	7.591	7.606	–
Sukomoro	2.900	2.961	3.041	3.044	–
Bendo	4.631	4.786	4.800	4.835	–
Maospati	2.012	2.108	2.139	2.155	1
Karangrejo	1.059	1.100	1.121	1.128	1
Karas	3.823	3.935	3.958	3.990	–
Barat	2.221	2.297	2.334	2.346	–
Kartoharjo	2.959	3.031	3.061	3.083	–
Kabupaten Magetan	**70.318**	**72.301**	**73.036**	**73.227**	**20**

https://magetankab.bps.go.id

Tabel / ***Table*** 4.52

Jumlah Usaha Pertanian Perorangan Menurut Kecamatan di Kabupaten Magetan dan Lokasi Lahan Tanaman Semusim Bukan Sawah Terluas yang Dikuasai (unit), 2023
Number of Individual Agricultural Holdings by District in Magetan Regency and the Main Location of Non–Rice–Field for Temporary Crops Area Utilized (units), 2023

Kecamatan *District*	Lokasi Lahan Tanaman Semusim Bukan Sawah Terluas yang Dikuasai *Main Location of Non–Rice–Field for Temporary Crops Area Utilized*				
	Di Dalam Desa/ Kelurahan *In the Village*	Di Dalam Kecamatan *In the District*	Di Dalam Kabupaten/ Kota *In the Regency/ Municipality*	Di Dalam Provinsi *In the Province*	Di Luar Provinsi *Outside Province*
(1)	(2)	(3)	(4)	(5)	(6)
Poncol	5.600	5.767	5.817	5.821	21
Parang	4.609	4.723	4.777	4.829	5
Lembeyan	495	504	510	514	–
Takeran	304	312	316	316	–
Nguntoronadi	188	190	191	192	–
Kawedanan	1.693	1.720	1.724	1.726	–
Magetan	58	63	69	69	–
Ngariboyo	1.609	1.619	1.623	1.623	–
Plaosan	3.953	4.073	4.117	4.118	–
Sidorejo	1.460	1.509	1.571	1.571	–
Panekan	2.720	2.802	2.817	2.821	–
Sukomoro	1.078	1.099	1.115	1.117	–
Bendo	989	1.007	1.012	1.012	–
Maospati	135	139	139	139	–
Karangrejo	128	129	129	131	1
Karas	352	356	356	360	–
Barat	113	113	114	114	–
Kartoharjo	153	153	154	154	–
Kabupaten Magetan	**25.637**	**26.278**	**26.551**	**26.627**	**27**

https://magetankab.bps.go.id

Tabel 4.53
Table

Jumlah Usaha Pertanian Perorangan Menurut Kecamatan di Kabupaten Magetan dan Lokasi Lahan Padang Rumput Sementara Terluas yang Dikuasai (unit), 2023
Number of Individual Agricultural Holdings by District in Magetan Regency and the Main Location of Temporary Meadow Land Utilized (units), 2023

Kecamatan *District*	Lokasi Lahan Padang Rumput Sementara Terluas yang Dikuasai *Main Location of Temporary Meadow Land Utilized*				
	Di Dalam Desa/ Kelurahan *In the Village*	Di Dalam Kecamatan *In the District*	Di Dalam Kabupaten/ Kota *In the Regency/ Municipality*	Di Dalam Provinsi *In the Province*	Di Luar Provinsi *Outside Province*
(1)	(2)	(3)	(4)	(5)	(6)
Poncol	–	–	–	–	–
Parang	–	–	–	–	–
Lembeyan	–	–	–	–	–
Takeran	–	–	–	–	–
Nguntoronadi	–	–	–	–	–
Kawedanan	–	–	–	–	–
Magetan	–	–	–	–	–
Ngariboyo	–	–	–	–	–
Plaosan	–	–	–	–	–
Sidorejo	–	–	–	–	–
Panekan	–	–	–	–	–
Sukomoro	–	–	–	–	–
Bendo	–	–	–	–	–
Maospati	–	–	–	–	–
Karangrejo	–	–	–	–	–
Karas	–	–	–	–	–
Barat	–	–	–	–	–
Kartoharjo	–	–	–	–	–
Kabupaten Magetan	**–**	**–**	**–**	**–**	**–**

https://magetankab.bps.go.id

Tabel / ***Table*** 4.54

Jumlah Usaha Pertanian Perorangan Menurut Kecamatan di Kabupaten Magetan dan Lokasi Lahan Padang Rumput Permanen Terluas yang Dikuasai (unit), 2023
Number of Individual Agricultural Holdings by District in Magetan Regency and the Main Location of Permanent Meadow Land Utilized (units), 2023

Kecamatan *District*	Lokasi Lahan Padang Rumput Permanen Terluas yang Dikuasai *Main Location of Permanent Meadow Land Utilized*				
	Di Dalam Desa/ Kelurahan *In the Village*	Di Dalam Kecamatan *In the District*	Di Dalam Kabupaten/ Kota *In the Regency/ Municipality*	Di Dalam Provinsi *In the Province*	Di Luar Provinsi *Outside Province*
(1)	(2)	(3)	(4)	(5)	(6)
Poncol	–	–	–	–	–
Parang	–	–	–	–	–
Lembeyan	–	–	–	–	–
Takeran	–	–	–	–	–
Nguntoronadi	–	–	–	–	–
Kawedanan	–	–	–	–	–
Magetan	–	–	–	–	–
Ngariboyo	–	–	–	–	–
Plaosan	–	–	–	–	–
Sidorejo	–	–	–	–	–
Panekan	–	–	–	–	–
Sukomoro	–	–	–	–	–
Bendo	–	–	–	–	–
Maospati	–	–	–	–	–
Karangrejo	–	–	–	–	–
Karas	–	–	–	–	–
Barat	–	–	–	–	–
Kartoharjo	–	–	–	–	–
Kabupaten Magetan	**–**	**–**	**–**	**–**	**–**

https://magetankab.bps.go.id

Tabel 4.55
Table

Jumlah Usaha Pertanian Perorangan Menurut Kecamatan di Kabupaten Magetan dan Lokasi Lahan Sementara Belum Ditanami Menunggu Penanaman Terluas yang Dikuasai (unit), 2023
Number of Individual Agricultural Holdings by District in Magetan Regency and the Main Location of Temporary Fallow Land Awaiting Planting Utilized (units), 2023

Kecamatan *District*	Lokasi Lahan Sementara Belum Ditanami Menunggu Penanaman Terluas yang Dikuasai *Main Location of Temporary Fallow Land Awaiting Planting Utilized*				
	Di Dalam Desa/ Kelurahan *In the Village*	Di Dalam Kecamatan *In the District*	Di Dalam Kabupaten/ Kota *In the Regency/ Municipality*	Di Dalam Provinsi *In the Province*	Di Luar Provinsi *Outside Province*
(1)	(2)	(3)	(4)	(5)	(6)
Poncol	1.917	1.964	1.982	1.983	4
Parang	1.214	1.236	1.268	1.269	2
Lembeyan	63	63	65	65	–
Takeran	52	54	54	54	–
Nguntoronadi	34	35	37	37	–
Kawedanan	174	178	179	179	–
Magetan	7	7	7	7	–
Ngariboyo	315	318	318	318	–
Plaosan	761	778	786	786	–
Sidorejo	418	428	444	444	–
Panekan	462	477	480	480	–
Sukomoro	245	246	251	251	–
Bendo	29	30	31	33	–
Maospati	56	56	56	56	–
Karangrejo	3	3	3	3	–
Karas	105	108	108	109	–
Barat	4	4	4	4	–
Kartoharjo	7	7	7	7	–
Kabupaten Magetan	**5.866**	**5.992**	**6.080**	**6.085**	**6**

https://magetankab.bps.go.id

Tabel / ***Table*** 4.56

Jumlah Usaha Pertanian Perorangan Menurut Kecamatan di Kabupaten Magetan dan Lokasi Lahan Tanaman Tahunan Terluas yang Dikuasai (unit), 2023

Number of Individual Agricultural Holdings by District in Magetan Regency and the Main Location of Permanent Crops Land Utilized (units), 2023

Kecamatan *District*	Lokasi Lahan Tanaman Tahunan Terluas yang Dikuasai *Main Location of Permanent Crops and Utilized*				
	Di Dalam Desa/ Kelurahan *In the Village*	Di Dalam Kecamatan *In the District*	Di Dalam Kabupaten/ Kota *In the Regency/ Municipality*	Di Dalam Provinsi *In the Province*	Di Luar Provinsi *Outside Province*
(1)	(2)	(3)	(4)	(5)	(6)
Poncol	2.434	2.476	2.484	2.484	10
Parang	5.736	5.818	5.860	5.866	1
Lembeyan	1.292	1.300	1.310	1.312	1
Takeran	1.791	1.848	1.849	1.849	–
Nguntoronadi	778	786	788	788	–
Kawedanan	5.037	5.109	5.115	5.122	–
Magetan	149	164	182	182	2
Ngariboyo	2.506	2.529	2.532	2.532	–
Plaosan	1.345	1.364	1.384	1.384	–
Sidorejo	975	988	1.014	1.014	–
Panekan	3.916	4.028	4.045	4.057	1
Sukomoro	3.079	3.102	3.124	3.126	–
Bendo	1.731	1.755	1.760	1.761	–
Maospati	1.285	1.303	1.309	1.311	–
Karangrejo	1.014	1.023	1.027	1.028	–
Karas	2.355	2.385	2.387	2.387	9
Barat	1.017	1.033	1.039	1.044	1
Kartoharjo	1.776	1.792	1.795	1.797	–
Kabupaten Magetan	**38.216**	**38.803**	**39.004**	**39.044**	**25**

https://magetankab.bps.go.id

Tabel 4.57
Table

Jumlah Usaha Pertanian Perorangan Menurut Kecamatan di Kabupaten Magetan dan Lokasi Lahan Kandang Ternak dan Bangunan Pertanian Lainnya Terluas yang Dikuasai (unit), 2023
Number of Individual Agricultural Holdings by District in Magetan Regency and the Main Location of Livestock Pens and Other Agricultural Buildings Land Utilized (units), 2023

Kecamatan *District*	Lokasi Lahan Kandang Ternak dan Bangunan Pertanian Lainnya Terluas yang Dikuasai *Main Location of Livestock Pens and Other Agricultural Buildings Land Utilized*				
	Di Dalam Desa/ Kelurahan *In the Village*	Di Dalam Kecamatan *In the District*	Di Dalam Kabupaten/ Kota *In the Regency/ Municipality*	Di Dalam Provinsi *In the Province*	Di Luar Provinsi *Outside Province*
(1)	(2)	(3)	(4)	(5)	(6)
Poncol	5.214	5.252	5.269	5.271	–
Parang	7.096	7.181	7.225	7.230	–
Lembeyan	6.944	6.994	7.013	7.024	–
Takeran	3.787	3.876	3.880	3.880	–
Nguntoronadi	2.271	2.293	2.297	2.298	–
Kawedanan	5.112	5.174	5.184	5.188	–
Magetan	671	703	736	736	–
Ngariboyo	4.126	4.158	4.159	4.160	–
Plaosan	4.560	4.633	4.653	4.656	–
Sidorejo	2.644	2.670	2.673	2.673	–
Panekan	5.322	5.417	5.443	5.447	–
Sukomoro	3.173	3.186	3.193	3.196	–
Bendo	5.172	5.257	5.262	5.266	1
Maospati	3.120	3.159	3.167	3.171	1
Karangrejo	1.825	1.848	1.856	1.860	1
Karas	3.554	3.591	3.593	3.593	–
Barat	2.596	2.625	2.632	2.634	–
Kartoharjo	2.096	2.121	2.127	2.127	–
Kabupaten Magetan	**69.283**	**70.138**	**70.362**	**70.410**	**3**

https://magetankab.bps.go.id

Tabel / ***Table*** **4.58**

Jumlah Usaha Pertanian Perorangan Menurut Kecamatan di Kabupaten Magetan dan Lokasi Lahan Kehutanan Terluas yang Dikuasai (unit), 2023
Number of Individual Agricultural Holdings by District in Magetan Regency and the Main Location Forestry Activities Land Utilized (units), 2023

Kecamatan *District*	Lokasi Lahan Kehutanan Terluas yang Dikuasai *Main Location of Forestry Activities Land Utilized*				
	Di Dalam Desa/ Kelurahan *In the Village*	Di Dalam Kecamatan *In the District*	Di Dalam Kabupaten/ Kota *In the Regency/ Municipality*	Di Dalam Provinsi *In the Province*	Di Luar Provinsi *Outside Province*
(1)	(2)	(3)	(4)	(5)	(6)
Poncol	2.231	2.265	2.291	2.291	13
Parang	4.952	5.053	5.101	5.105	1
Lembeyan	1.308	1.329	1.356	1.358	–
Takeran	607	628	630	632	–
Nguntoronadi	247	249	251	251	–
Kawedanan	2.212	2.246	2.257	2.261	–
Magetan	40	42	50	51	–
Ngariboyo	2.119	2.149	2.160	2.161	1
Plaosan	1.371	1.387	1.401	1.401	–
Sidorejo	389	394	400	401	–
Panekan	1.303	1.345	1.360	1.363	–
Sukomoro	971	982	994	996	–
Bendo	119	122	123	123	–
Maospati	587	604	608	608	1
Karangrejo	104	105	108	108	–
Karas	779	801	802	802	–
Barat	64	67	68	68	–
Kartoharjo	123	125	126	126	–
Kabupaten Magetan	**19.526**	**19.893**	**20.086**	**20.106**	**16**

https://magetankab.bps.go.id

Tabel 4.59
Table

Jumlah Usaha Pertanian Perorangan Menurut Kecamatan di Kabupaten Magetan dan Lokasi Lahan Budi Daya Perikanan Terluas yang Dikuasai (unit), 2023
Number of Individual Agricultural Holdings by District in Magetan Regency and the Main Location Aquaculture Activities Land Utilized (units), 2023

Kecamatan *District*	Lokasi Lahan Budi Daya Perikanan Terluas yang Dikuasai *Main Location of Aquaculture Activities Land Utilized*				
	Di Dalam Desa/ Kelurahan *In the Village*	Di Dalam Kecamatan *In the District*	Di Dalam Kabupaten/ Kota *In the Regency/ Municipality*	Di Dalam Provinsi *In the Province*	Di Luar Provinsi *Outside Province*
(1)	(2)	(3)	(4)	(5)	(6)
Poncol	27	27	27	27	–
Parang	129	130	132	133	–
Lembeyan	215	217	218	219	–
Takeran	85	92	92	92	–
Nguntoronadi	50	51	51	51	–
Kawedanan	246	252	252	252	–
Magetan	32	34	36	36	–
Ngariboyo	130	131	131	131	–
Plaosan	74	74	74	74	–
Sidorejo	19	19	19	19	–
Panekan	126	127	127	127	–
Sukomoro	44	44	44	44	–
Bendo	33	33	33	33	–
Maospati	119	119	119	119	–
Karangrejo	144	146	146	146	–
Karas	73	74	76	76	–
Barat	74	74	75	75	–
Kartoharjo	76	78	78	78	–
Kabupaten Magetan	**1.696**	**1.722**	**1.730**	**1.732**	**–**

https://magetan.kab.bps.go.id

Tabel / ***Table*** 4.60

Jumlah Usaha Pertanian Perorangan Menurut Kecamatan di Kabupaten Magetan dan Lokasi Lahan Bukan Pertanian dan Bukan Tempat Tinggal Terluas yang Dikuasai (unit), 2023
Number of Individual Agricultural Holdings by District in Magetan Regency and the Main Location of Non–Agricultural and Non–Residential Land Utilized (units), 2023

Kecamatan *District*	Lokasi Lahan Bukan Pertanian dan Bukan Tempat Tinggal Terluas yang Dikuasai *Main Location of Non–Agricultural and Non–Residential Land Utilized*				
	Di Dalam Desa/ Kelurahan *In the Village*	Di Dalam Kecamatan *In the District*	Di Dalam Kabupaten/ Kota *In the Regency/ Municipality*	Di Dalam Provinsi *In the Province*	Di Luar Provinsi *Outside Province*
(1)	(2)	(3)	(4)	(5)	(6)
Poncol	1.724	1.727	1.730	1.733	1
Parang	3.091	3.109	3.149	3.150	–
Lembeyan	196	199	201	201	–
Takeran	59	62	62	62	–
Nguntoronadi	33	33	33	33	–
Kawedanan	1.336	1.347	1.350	1.351	–
Magetan	74	75	78	78	–
Ngariboyo	715	717	718	718	–
Plaosan	209	216	217	217	–
Sidorejo	367	369	369	369	–
Panekan	536	539	540	541	–
Sukomoro	258	258	260	261	–
Bendo	195	197	197	198	–
Maospati	183	185	185	185	–
Karangrejo	34	34	34	34	–
Karas	573	581	582	582	–
Barat	216	218	218	219	–
Kartoharjo	240	241	241	241	–
Kabupaten Magetan	**10.039**	**10.107**	**10.164**	**10.173**	**1**

https://magetankab.bps.go.id

Tabel 4.61
Table

Jumlah Pengelola Usaha Pertanian Perorangan Menurut Kecamatan di Kabupaten Magetan dan Status Kepemilikan Lahan (orang), 2023
Number of Individual Agricultural Holders by District in Magetan Regency and Land Tenure (person), 2023

Kecamatan *District*	Status Kepemilikan Lahan/ *Land Tenure*				
	Sertifikat Hak Milik *Right of Ownership Certificate*	Sertifikat Hak Guna Bangunan *Right to Build Certificate*	Sertifikat Hak Milik atas Satuan Rumah Susun *Right of Ownership over Stacked Unit Certificate*	Sertifikat Hak Guna Usaha *Right to Cultivate Certificate*	Sertifikat Hak Pakai *Right to Use Certificate*
(1)	(2)	(3)	(4)	(5)	(6)
Poncol	6.125	9	2	1	9
Parang	7.607	7	5	3	10
Lembeyan	7.748	4	3	8	24
Takeran	6.087	9	1	2	97
Nguntoronadi	2.939	13	1	2	4
Kawedanan	6.484	24	5	4	162
Magetan	1.445	2	–	–	–
Ngariboyo	7.298	118	18	8	30
Plaosan	9.479	10	6	5	9
Sidorejo	4.909	2	1	2	44
Panekan	10.053	22	2	6	200
Sukomoro	4.893	7	2	35	321
Bendo	3.670	6	1	4	–
Maospati	3.887	6	1	1	30
Karangrejo	2.405	6	–	3	28
Karas	4.463	8	–	3	27
Barat	2.956	35	1	48	9
Kartoharjo	3.650	6	–	6	13
Kabupaten Magetan	**96.098**	**294**	**49**	**141**	**1.017**

https://magetankab.bps.go.id

Lanjutan Tabel/*Continued Table* 4.61

Kecamatan *District*	Status Kepemilikan Lahan/ *Land Tenure*			
	Leter C/Girik/Pethok D/dll *Letter C/Girik/Pethok D/others*	Lahan Garapan/ Lahan Gogol Gilir *Garapan Land/Gogol Gilir Land*	Dimiliki Tanpa Dkumen Resmi *Owned without Legal Document*	Sewa dengan Perjanjian Tertulis *Rented–in or Share–cropped withLegal Agreement*
(1)	(7)	(8)	(9)	(10)
Poncol	2.634	26	10	74
Parang	2.870	22	37	23
Lembeyan	3.156	11	452	60
Takeran	397	39	239	314
Nguntoronadi	105	18	86	244
Kawedanan	1.076	38	180	167
Magetan	22	2	46	75
Ngariboyo	424	40	41	43
Plaosan	168	17	34	531
Sidorejo	78	28	7	265
Panekan	323	136	372	257
Sukomoro	1.444	21	10	110
Bendo	4.175	19	34	142
Maospati	707	25	54	236
Karangrejo	381	26	5	169
Karas	1.796	44	26	54
Barat	603	10	230	349
Kartoharjo	151	16	139	190
Kabupaten Magetan	**20.510**	**538**	**2.002**	**3.303**

https://magetankab.bps.go.id

Lanjutan Tabel/*Continued Table* 4.61

Kecamatan *District*	Status Kepemilikan Lahan/ *Land Tenure*			
	Sewa tanpa Perjanjian Tertulis *Rented-in or Share-cropped without Legal Agreement*	Menggarap Lahan Orang Lain *Cultivating Other People's Land*	Milik Negara atau Lahan Adat yang Diperoleh melalui Program Perhutanan Sosial *State or Communal Land Used Under Social Forestry Scheme*	Milik Negara atau Lahan Adat yang Diperoleh dengan Perjanjian Tertulis selain Program Perhutanan Posial *State or Communal Land Used with Written Agreement Except under Social Forestry Scheme*
(1)	(11)	(12)	(13)	(14)
Poncol	73	103	13	31
Parang	44	445	412	60
Lembeyan	174	842	41	47
Takeran	817	448	15	133
Nguntoronadi	348	935	2	22
Kawedanan	261	520	10	74
Magetan	48	536	–	9
Ngariboyo	43	388	–	37
Plaosan	389	317	105	171
Sidorejo	126	183	32	43
Panekan	622	1.216	75	41
Sukomoro	122	390	–	29
Bendo	271	789	7	58
Maospati	300	327	1	21
Karangrejo	226	229	1	1
Karas	97	522	2	29
Barat	287	152	2	13
Kartoharjo	571	65	2	42
Kabupaten Magetan	**4.819**	**8.407**	**720**	**861**

https://magetankab.bps.go.id

Lanjutan Tabel/*Continued Table* 4.61

Kecamatan *District*	Status Kepemilikan Lahan/ *Land Tenure*			
	Milik negara atau Lahan adat yang Digunakan Bersama Tanpa Perjanjian Tertulis (Hak Guna yang Tidak Jelas) *State or Communal Land Used Together without Written Agreement (Using Rights not Clear)*	Menempati / Mengelola Tanpa Izin *Occupied/Squatted without Any Permission*	Lainnya *Others*	Lebih Dari Satu Jenis Kepemilikan *More Than One Type of Land Tenure*
(1)	(15)	(16)	(17)	(18)
Poncol	5	–	3	2.293
Parang	6	1	17	1.887
Lembeyan	73	4	10	2.583
Takeran	6	1	37	994
Nguntoronadi	3	–	1	973
Kawedanan	6	3	7	1.232
Magetan	5	–	11	332
Ngariboyo	5	2	51	555
Plaosan	23	3	24	1.282
Sidorejo	8	–	2	578
Panekan	14	25	47	1.663
Sukomoro	18	38	33	716
Bendo	43	5	10	820
Maospati	1	8	6	591
Karangrejo	10	4	18	351
Karas	6	7	17	615
Barat	12	2	147	757
Kartoharjo	5	1	9	769
Kabupaten Magetan	**249**	**104**	**450**	**18.991**

https://magetankab.bps.go.id

Tabel 4.62
Table

Jumlah Pengelola Usaha Pertanian Perorangan Berjenis Kelamin Laki–laki Menurut Kecamatan di Kabupaten Magetan dan Status Kepemilikan Lahan (orang), 2023
Number of Individual Agricultural Holders of Male Gender by District in Magetan Regency and Land Tenure (person), 2023

Kecamatan *District*	Status Kepemilikan Lahan/ *Land Tenure*				
	Sertifikat Hak Milik *Right of Ownership Certificate*	Sertifikat Hak Guna Bangunan *Right to Build Certificate*	Sertifikat Hak Milik atas Satuan Rumah Susun *Right of Ownership over Stacked Unit Certificate*	Sertifikat Hak Guna Usaha *Right to Cultivate Certificate*	Sertifikat Hak Pakai *Right to Use Certificate*
(1)	(2)	(3)	(4)	(5)	(6)
Poncol	5.582	9	2	1	8
Parang	6.536	6	5	2	10
Lembeyan	6.757	4	3	6	22
Takeran	4.520	7	1	2	72
Nguntoronadi	2.513	12	1	2	4
Kawedanan	5.116	21	4	4	117
Magetan	1.305	–	–	–	–
Ngariboyo	5.932	104	8	8	26
Plaosan	8.444	9	6	5	9
Sidorejo	4.438	2	1	2	41
Panekan	8.527	20	1	6	186
Sukomoro	3.786	7	2	28	271
Bendo	2.866	6	1	2	–
Maospati	3.210	5	1	1	25
Karangrejo	1.879	6	–	3	21
Karas	3.550	6	–	2	23
Barat	2.433	29	–	45	8
Kartoharjo	3.151	5	–	6	13
Kabupaten Magetan	**80.545**	**258**	**36**	**125**	**856**

https://magetankab.bps.go.id

Lanjutan Tabel/*Continued Table* 4.62

Kecamatan *District*	Status Kepemilikan Lahan/ *Land Tenure*			
	Leter C/Girik/Pethok D/dll *Letter C/Girik/Pethok D/others*	Lahan Garapan/ Lahan Gogol Gilir *Garapan Land/Gogol Gilir Land*	Dimiliki Tanpa Dkumen Resmi *Owned without Legal Document*	Sewa dengan Perjanjian Tertulis *Rented–in or Share–cropped withLegal Agreement*
(1)	(7)	(8)	(9)	(10)
Poncol	2.397	26	10	72
Parang	2.499	20	34	22
Lembeyan	2.710	10	403	56
Takeran	309	37	177	285
Nguntoronadi	96	17	81	229
Kawedanan	853	35	161	151
Magetan	21	1	41	75
Ngariboyo	347	36	37	41
Plaosan	151	16	30	511
Sidorejo	73	25	7	255
Panekan	263	122	315	248
Sukomoro	1.120	19	8	102
Bendo	3.380	16	31	115
Maospati	593	21	50	215
Karangrejo	322	25	5	155
Karas	1.422	43	20	52
Barat	528	10	204	329
Kartoharjo	137	16	129	183
Kabupaten Magetan	**17.221**	**495**	**1.743**	**3.096**

https://magetankab.bps.go.id

Lanjutan Tabel/*Continued Table* 4.62

Kecamatan *District*	Status Kepemilikan Lahan/ *Land Tenure*			
	Sewa tanpa Perjanjian Tertulis *Rented-in or Share-cropped without Legal Agreement*	Menggarap Lahan Orang Lain *Cultivating Other People's Land*	Milik Negara atau Lahan Adat yang Diperoleh melalui Program Perhutanan Sosial *State or Communal Land Used Under Social Forestry Scheme*	Milik Negara atau Lahan Adat yang Diperoleh dengan Perjanjian Tertulis selain Program Perhutanan Posial *State or Communal Land Used with Written Agreement Except under Social Forestry Scheme*
(1)	(11)	(12)	(13)	(14)
Poncol	69	99	13	31
Parang	40	416	386	57
Lembeyan	162	792	40	45
Takeran	718	369	15	126
Nguntoronadi	326	847	2	22
Kawedanan	231	451	9	63
Magetan	46	507	–	9
Ngariboyo	42	364	–	34
Plaosan	370	300	103	168
Sidorejo	125	180	31	42
Panekan	599	1.126	66	39
Sukomoro	110	345	–	28
Bendo	237	676	7	53
Maospati	276	288	1	18
Karangrejo	201	207	1	1
Karas	87	468	2	26
Barat	263	135	2	12
Kartoharjo	533	57	2	41
Kabupaten Magetan	**4.435**	**7.627**	**680**	**815**

https://magetankab.bps.go.id

Lanjutan Tabel/*Continued Table* 4.62

Kecamatan *District*	Status Kepemilikan Lahan/ *Land Tenure*			
	Milik negara atau Lahan adat yang Digunakan Bersama Tanpa Perjanjian Tertulis (Hak Guna yang Tidak Jelas) *State or Communal Land Used Together without Written Agreement (Using Rights not Clear)*	Menempati / Mengelola Tanpa Izin *Occupied/Squatted without Any Permission*	Lainnya *Others*	Lebih Dari Satu Jenis Kepemilikan *More Than One Type of Land Tenure*
(1)	(15)	(16)	(17)	(18)
Poncol	5	–	3	2.129
Parang	6	1	16	1.740
Lembeyan	68	4	9	2.365
Takeran	5	1	17	910
Nguntoronadi	3	–	1	909
Kawedanan	5	3	7	1.069
Magetan	5	–	11	315
Ngariboyo	4	2	39	511
Plaosan	22	3	23	1.233
Sidorejo	8	–	2	561
Panekan	13	23	43	1.560
Sukomoro	14	34	31	651
Bendo	41	3	10	733
Maospati	1	8	5	533
Karangrejo	8	3	13	327
Karas	5	5	17	556
Barat	11	1	130	702
Kartoharjo	5	1	8	719
Kabupaten Magetan	**229**	**92**	**385**	**17.523**

https://magetankab.bps.go.id

Tabel 4.63
Table

Jumlah Pengelola Usaha Pertanian Perorangan Berjenis Kelamin Perempuan Menurut Kecamatan di Kabupaten Magetan dan Status Kepemilikan Lahan (orang), 2023
Number of Individual Agricultural Holders of Female Gender by District in Magetan Regency and Land Tenure (person), 2023

Kecamatan *District*	Status Kepemilikan Lahan/ *Land Tenure*				
	Sertifikat Hak Milik *Right of Ownership Certificate*	Sertifikat Hak Guna Bangunan *Right to Build Certificate*	Sertifikat Hak Milik atas Satuan Rumah Susun *Right of Ownership over Stacked Unit Certificate*	Sertifikat Hak Guna Usaha *Right to Cultivate Certificate*	Sertifikat Hak Pakai *Right to Use Certificate*
(1)	(2)	(3)	(4)	(5)	(6)
Poncol	543	–	–	–	1
Parang	1.071	1	–	1	–
Lembeyan	991	–	–	2	2
Takeran	1.567	2	–	–	25
Nguntoronadi	426	1	–	–	–
Kawedanan	1.368	3	1	–	45
Magetan	140	2	–	–	–
Ngariboyo	1.366	14	10	–	4
Plaosan	1.035	1	–	–	–
Sidorejo	471	–	–	–	3
Panekan	1.526	2	1	–	14
Sukomoro	1.107	–	–	7	50
Bendo	804	–	–	2	–
Maospati	677	1	–	–	5
Karangrejo	526	–	–	–	7
Karas	913	2	–	1	4
Barat	523	6	1	3	1
Kartoharjo	499	1	–	–	–
Kabupaten Magetan	**15.553**	**36**	**13**	**16**	**161**

https://magetankab.bps.go.id

Lanjutan Tabel/*Continued Table* 4.63

Kecamatan *District*	Status Kepemilikan Lahan/ *Land Tenure*			
	Leter C/Girik/Pethok D/dll *Letter C/Girik/Pethok D/others*	Lahan Garapan/ Lahan Gogol Gilir *Garapan Land/Gogol Gilir Land*	Dimiliki Tanpa Dkumen Resmi *Owned without Legal Document*	Sewa dengan Perjanjian Tertulis *Rented–in or Share–cropped withLegal Agreement*
(1)	(7)	(8)	(9)	(10)
Poncol	237	–	–	2
Parang	371	2	3	1
Lembeyan	446	1	49	4
Takeran	88	2	62	29
Nguntoronadi	9	1	5	15
Kawedanan	223	3	19	16
Magetan	1	1	5	–
Ngariboyo	77	4	4	2
Plaosan	17	1	4	20
Sidorejo	5	3	–	10
Panekan	60	14	57	9
Sukomoro	324	2	2	8
Bendo	795	3	3	27
Maospati	114	4	4	21
Karangrejo	59	1	–	14
Karas	374	1	6	2
Barat	75	–	26	20
Kartoharjo	14	–	10	7
Kabupaten Magetan	**3.289**	**43**	**259**	**207**

https://magetankab.bps.go.id

Lanjutan Tabel/*Continued Table* 4.63

Kecamatan *District*	Status Kepemilikan Lahan/ *Land Tenure*			
	Sewa tanpa Perjanjian Tertulis *Rented-in or Share-cropped without Legal Agreement*	Menggarap Lahan Orang Lain *Cultivating Other People's Land*	Milik Negara atau Lahan Adat yang Diperoleh melalui Program Perhutanan Sosial *State or Communal Land Used Under Social Forestry Scheme*	Milik Negara atau Lahan Adat yang Diperoleh dengan Perjanjian Tertulis selain Program Perhutanan Posial *State or Communal Land Used with Written Agreement Except under Social Forestry Scheme*
(1)	(11)	(12)	(13)	(14)
Poncol	4	4	–	–
Parang	4	29	26	3
Lembeyan	12	50	1	2
Takeran	99	79	–	7
Nguntoronadi	22	88	–	–
Kawedanan	30	69	1	11
Magetan	2	29	–	–
Ngariboyo	1	24	–	3
Plaosan	19	17	2	3
Sidorejo	1	3	1	1
Panekan	23	90	9	2
Sukomoro	12	45	–	1
Bendo	34	113	–	5
Maospati	24	39	–	3
Karangrejo	25	22	–	–
Karas	10	54	–	3
Barat	24	17	–	1
Kartoharjo	38	8	–	1
Kabupaten Magetan	**384**	**780**	**40**	**46**

https://magetankab.bps.go.id

Lanjutan Tabel/*Continued Table* 4.63

Kecamatan *District*	Status Kepemilikan Lahan/ *Land Tenure*			
	Milik negara atau Lahan adat yang Digunakan Bersama Tanpa Perjanjian Tertulis (Hak Guna yang Tidak Jelas) *State or Communal Land Used Together without Written Agreement (Using Rights not Clear)*	Menempati / Mengelola Tanpa Izin *Occupied/Squatted without Any Permission*	Lainnya *Others*	Lebih Dari Satu Jenis Kepemilikan *More Than One Type of Land Tenure*
(1)	(15)	(16)	(17)	(18)
Poncol	–	–	–	164
Parang	–	–	1	147
Lembeyan	5	–	1	218
Takeran	1	–	20	84
Nguntoronadi	–	–	–	64
Kawedanan	1	–	–	163
Magetan	–	–	–	17
Ngariboyo	1	–	12	44
Plaosan	1	–	1	49
Sidorejo	–	–	–	17
Panekan	1	2	4	103
Sukomoro	4	4	2	65
Bendo	2	2	–	87
Maospati	–	–	1	58
Karangrejo	2	1	5	24
Karas	1	2	–	59
Barat	1	1	17	55
Kartoharjo	–	–	1	50
Kabupaten Magetan	**20**	**12**	**65**	**1.468**

https://magetankab.bps.go.id

Tabel 4.64 / ***Table***

Jumlah Usaha Pertanian Perorangan Menurut Kecamatan di Kabupaten Magetan dan Jenis Irigasi (unit), 2023
Number of Individual Agricultural Holdings by District in Magetan Regency and Type of Irrigation (units), 2023

Kecamatan *District*	Jenis Irigasi/ *Type of Irrigation*					
	Irigasi permukaan tanah/Irigasi gravitasi *Surface irrigation*	Irigasi bawah tanah *Ground–water irrigation*	Irigasi siraman *Right of Sprinkler irrigation*	Irigasi tetesan *Drip irrigation*	Irigasi lainnya *Other irrigation*	Tidak beririgasi *No irrigation*
(1)	(2)	(3)	(4)	(5)	(6)	(7)
Poncol	3.288	8	984	226	291	6.433
Parang	6.441	11	182	6	831	7.396
Lembeyan	8.763	1	17	10	64	7.738
Takeran	5.109	7	63	–	32	4.242
Nguntoronadi	3.027	34	106	1	40	2.344
Kawedanan	3.043	1.761	292	117	597	5.380
Magetan	1.384	4	113	1	13	901
Ngariboyo	2.643	9	216	233	2.711	5.352
Plaosan	6.512	25	1.955	339	597	5.733
Sidorejo	3.690	30	236	29	1.771	2.681
Panekan	7.625	31	461	21	251	8.123
Sukomoro	3.214	12	253	37	255	4.804
Bendo	3.790	1.241	73	2	92	6.191
Maospati	2.168	6	22	11	40	3.867
Karangrejo	501	808	63	47	30	2.256
Karas	3.787	301	61	5	169	4.356
Barat	2.102	8	31	–	306	2.975
Kartoharjo	3.095	3	67	1	5	2.790
Kabupaten Magetan	**70.182**	**4.300**	**5.195**	**1.086**	**8.095**	**83.562**

https://magetankab.bps.go.id

Tabel 4.65
Table

Jumlah Usaha Pertanian Perorangan Menurut Kecamatan di Kabupaten Magetan dan Penggunaan Irigasi Pada Lahan Sawah dan Bukan Sawah (unit), 2023
Number of Individual Agricultural Holdings by District in Magetan Regency and Irrigation Utilization on Rice-Field Area and Non-Rice-Field Area (units), 2023

Kecamatan *District*	Menggunakan Irigasi *Using Irrigation*			Tidak Menggunakan Irigasi *Not Using Irrigation*		
	Sawah *Right of Rice-Field Area*	Bukan Sawah *Non-Rice-Field Area*	Sawah atau Bukan Sawah *Rice-Field Area or Non-Rice-Field Area*	Sawah *Right of Rice-Field Area*	Bukan Sawah *Non-Rice-Field Area*	Sawah atau Bukan Sawah *Rice-Field Area or Non-Rice-Field Area*
(1)	(2)	(3)	(4)	(5)	(6)	(7)
Poncol	2.888	2.356	4.204	255	6.344	6.433
Parang	5.464	3.324	6.931	225	7.175	7.396
Lembeyan	8.607	694	8.800	133	7.661	7.738
Takeran	4.197	1.533	5.193	44	4.207	4.242
Nguntoronadi	2.916	635	3.110	25	2.333	2.344
Kawedanan	4.458	2.266	5.336	293	5.301	5.380
Magetan	1.355	184	1.470	23	826	901
Ngariboyo	4.371	2.101	5.499	143	5.267	5.352
Plaosan	6.377	3.748	8.593	77	5.674	5.733
Sidorejo	3.637	2.165	4.784	5	2.673	2.681
Panekan	7.462	1.459	8.021	271	7.925	8.123
Sukomoro	2.748	1.297	3.661	344	4.630	4.804
Bendo	4.314	1.268	5.123	577	5.884	6.191
Maospati	2.082	294	2.233	89	3.822	3.867
Karangrejo	1.115	352	1.406	21	2.242	2.256
Karas	3.892	769	4.277	137	4.247	4.356
Barat	2.306	184	2.380	51	2.938	2.975
Kartoharjo	3.062	230	3.113	30	2.744	2.790
Kabupaten Magetan	**71.251**	**24.859**	**84.134**	**2.743**	**81.893**	**83.562**

https://magetankab.bps.go.id

Tabel 4.66
Table

Jumlah Usaha Pertanian Perorangan Menurut Kecamatan di Kabupaten Magetan dan Jenis Irigasi Pada Lahan Sawah dan Bukan Sawah (unit), 2023
Number of Individual Agricultural Holdings by District in Magetan Regency and Type of Irrigation on Rice-Field Area and Non-Rice-Field Area (units), 2023

Kecamatan *District*	Irigasi Permukaan Tanah/Irigasi Gravitasi *Surface Irrigation*			Irigasi Bawah Tanah *Groundwater Irrigation*		
	Sawah *Right of Rice-Field Area*	Bukan Sawah *Non-Rice-Field Area*	Sawah atau Bukan Sawah *Rice-Field Area or Non-Rice-Field Area*	Sawah *Right of Rice-Field Area*	Bukan Sawah *Non-Rice-Field Area*	Sawah atau Bukan Sawah *Rice-Field Area or Non-Rice-Field Area*
(1)	(2)	(3)	(4)	(5)	(6)	(7)
Poncol	2.682	1.347	3.288	4	4	8
Parang	5.417	2.427	6.441	7	5	11
Lembeyan	8.602	613	8.763	1	–	1
Takeran	4.186	1.442	5.109	4	3	7
Nguntoronadi	2.893	483	3.027	19	16	34
Kawedanan	2.818	910	3.043	1.454	648	1.761
Magetan	1.353	61	1.384	2	2	4
Ngariboyo	2.514	305	2.643	7	3	9
Plaosan	6.202	1.013	6.512	21	4	25
Sidorejo	3.593	238	3.690	22	11	30
Panekan	7.381	810	7.625	25	8	31
Sukomoro	2.713	802	3.214	6	6	12
Bendo	3.293	828	3.790	999	325	1.241
Maospati	2.072	229	2.168	6	–	6
Karangrejo	358	160	501	760	58	808
Karas	3.463	665	3.787	294	14	301
Barat	2.062	118	2.102	7	1	8
Kartoharjo	3.060	159	3.095	1	3	3
Kabupaten Magetan	**64.662**	**12.610**	**70.182**	**3.639**	**1.111**	**4.300**

https://magetankab.bps.go.id

Lanjutan Tabel/*Continued Table* 4.66

Kecamatan *District*	Irigasi Siraman *Sprinkler Irrigation*			Irigasi Tetesan *Drip Irrigation*		
	Sawah *Right of Rice-Field Area*	Bukan Sawah *Non-Rice-Field Area*	Sawah atau Bukan Sawah *Rice-Field Area or Non-Rice-Field Area*	Sawah *Right of Rice-Field Area*	Bukan Sawah *Non-Rice-Field Area*	Sawah atau Bukan Sawah *Rice-Field Area or Non-Rice-Field Area*
(1)	(8)	(9)	(10)	(11)	(12)	(13)
Poncol	22	975	984	15	209	226
Parang	9	174	182	1	5	6
Lembeyan	2	15	17	1	9	10
Takeran	8	57	63	–	–	–
Nguntoronadi	6	103	106	1	–	1
Kawedanan	22	277	292	18	105	117
Magetan	1	112	113	–	1	1
Ngariboyo	118	170	216	104	147	233
Plaosan	116	1.914	1.955	4	336	339
Sidorejo	5	233	236	–	29	29
Panekan	29	439	461	13	9	21
Sukomoro	15	250	253	–	37	37
Bendo	23	52	73	1	1	2
Maospati	2	20	22	1	10	11
Karangrejo	1	62	63	–	47	47
Karas	5	56	61	3	2	5
Barat	2	28	31	–	–	–
Kartoharjo	1	66	67	–	1	1
Kabupaten Magetan	**387**	**5.003**	**5.195**	**162**	**948**	**1.086**

https://magetankab.bps.go.id

Lanjutan Tabel/*Continued Table* 4.66

Kecamatan *District*	Irigasi Lainnya *Other Irrigation*			Tidak Beririgasi *No Irrigation*		
	Sawah *Right of Rice-Field Area*	Bukan Sawah *Non-Rice-Field Area*	Sawah atau Bukan Sawah *Rice-Field Area or Non-Rice-Field Area*	Sawah *Right of Rice-Field Area*	Bukan Sawah *Non-Rice-Field Area*	Sawah atau Bukan Sawah *Rice-Field Area or Non-Rice-Field Area*
(1)	(14)	(15)	(16)	(17)	(18)	(19)
Poncol	185	116	291	255	6.344	6.433
Parang	69	800	831	225	7.175	7.396
Lembeyan	5	62	64	133	7.661	7.738
Takeran	1	31	32	44	4.207	4.242
Nguntoronadi	2	38	40	25	2.333	2.344
Kawedanan	251	396	597	293	5.301	5.380
Magetan	–	13	13	23	826	901
Ngariboyo	1.663	1.496	2.711	143	5.267	5.352
Plaosan	63	575	597	77	5.674	5.733
Sidorejo	23	1.762	1.771	5	2.673	2.681
Panekan	43	210	251	271	7.925	8.123
Sukomoro	18	240	255	344	4.630	4.804
Bendo	7	86	92	577	5.884	6.191
Maospati	3	37	40	89	3.822	3.867
Karangrejo	3	27	30	21	2.242	2.256
Karas	137	34	169	137	4.247	4.356
Barat	281	37	306	51	2.938	2.975
Kartoharjo	2	3	5	30	2.744	2.790
Kabupaten Magetan	**2.756**	**5.963**	**8.095**	**2.743**	**81.893**	**83.562**

https://magetankab.bps.go.id

https://magetankab.bps.go.id

BAB 5
CHAPTER

https://magetankab.bps.go.id

HORTIKULTURA
HORTICULTURE

https://magetankab.bps.go.id

PENJELASAN TEKNIS

1. **Jumlah Rumah Tangga Usaha Tanaman Semusim** adalah banyaknya rumah tangga yang melakukan kegiatan memelihara/menguasai/melakukan kegiatan budidaya tanaman semusim, termasuk pembibitan tanaman semusim, dengan tujuan sebagian atau seluruh hasilnya untuk dijual/ditukar (khusus tanaman pangan termasuk yang seluruhnya dikonsumsi sendiri).

2. **Jumlah Rumah Tangga Usaha Tanaman Pangan** adalah banyaknya rumah tangga yang melakukan kegiatan memelihara/menguasai/melakukan kegiatan budidaya tanaman pangan, termasuk pembibitan tanaman pangan.

3. **Jumlah Rumah Tangga Usaha Tanaman Hortikultura Semusim** adalah banyaknya rumah tangga yang melakukan kegiatan memelihara/menguasai/melakukan kegiatan budidaya hortikultura semusim, termasuk pembibitan tanaman hortikultura semusim, dengan tujuan sebagian atau seluruh hasilnya untuk dijual/ditukar.

4. **Jumlah Rumah Tangga Usaha Tanaman Perkebunan Semusim** adalah banyaknya rumah tangga yang melakukan kegiatan memelihara/menguasai/melakukan kegiatan budidaya tanaman perkebunan semusim, termasuk pembibitan tanaman perkebunan semusim, dengan tujuan sebagian atau seluruh hasilnya untuk dijual/ditukar.

5. **Jumlah Usaha Pertanian Perorangan Tanaman Semusim** adalah banyaknya unit usaha perorangan yang melakukan kegiatan memelihara/menguasai/melakukan kegiatan budidaya tanaman semusim, termasuk pembibitan tanaman semusim, dengan tujuan sebagian atau

TECHNICAL NOTES

1. ***Number of Temporary Crop Households*** *is the number of households carrying out activities of maintaining/mastering/carrying out temporary crop cultivation activities, including the nursery of temporary crops, with the purpose of selling/exchanging some or all of the results (especially food crops, including those for personal consumption).*

2. ***Number of Food Crop Households*** *is the number of households carrying out activities of maintaining/mastering/carrying out food crop cultivation activities, including food crop nurseries.*

3. ***Number of Temporary Horticulture Households*** *is the number of households carrying out activities of maintaining/mastering/carrying out temporary horticultural cultivation activities, including the nursery of temporary horticultural crops, with the purpose of selling/exchanging some or all of the results.*

4. ***Number of Temporary Estate Crop Households*** *is the number of households carrying out activities of maintaining/mastering/carrying out temporary estate crop cultivation activities, including the nursery of temporary estate crops, with the purpose of selling/exchanging some or all of the results.*

5. ***Number of Temporary Crop Individual Agricultural Holdings*** *is the number of individual holdings carrying out activities of maintaining/mastering/carrying out temporary crop cultivation activities, including the nursery of temporary crops, some or all of the results (especially*

https://kotakab.bps.go.id

seluruh hasilnya untuk dijual/ditukar (khusus tanaman pangan termasuk yang seluruhnya dikonsumsi sendiri).

food crops, including those for personal consumption).

6. **Jumlah Usaha Pertanian Perorangan Tanaman Pangan** adalah banyaknya unit usaha perorangan yang melakukan kegiatan memelihara/menguasai/melakukan kegiatan budidaya tanaman pangan, termasuk pembibitan tanaman pangan.

6. ***Number of Food Crop Individual Agricultural Holdings*** *is the number of individual holdings carrying out activities of maintaining/mastering/carrying out food crop cultivation activities, including food crop nurseries.*

7. **Jumlah Usaha Pertanian Perorangan Hortikultura Semusim** adalah banyaknya unit usaha perorangan yang melakukan kegiatan memelihara/menguasai/melakukan kegiatan budidaya hortikultura semusim, termasuk pembibitan hortikultura semusim, dengan tujuan sebagian atau seluruh hasilnya untuk dijual/ditukar.

7. ***Number of Temporary Horticulture Individual Agricultural Holdings*** *is the number of individual holdings carrying out activities of maintaining/mastering/carrying out temporary horticultural cultivation activities, including temporary horticultural nurseries, with the purpose of selling/exchanging some or all of the results..*

8. **Jumlah Usaha Pertanian Perorangan Tanaman Perkebunan Semusim** adalah banyaknya unit usaha perorangan yang melakukan kegiatan memelihara/menguasai/melakukan kegiatan budidaya tanaman perkebunan semusim, termasuk pembibitan tanaman perkebunan semusim, dengan tujuan sebagian atau seluruh hasilnya untuk dijual/ditukar.

8. ***Number of Temporary Estate Crop Individual Agricultural Holdings*** *is the number of individual holdings carrying out activities of maintaining/mastering/carrying out temporary estate crop cultivation activities, including temporary estate crop nurseries, with the purpose of selling/exchanging some or all of the results.*

9. **Tanaman Buah–buahan Semusim** adalah tanaman buah yang berumur kurang dari 1 tahun, seperti: blewah, melon lainnya, rock melon/melon berjaring, golden melon/melon tidak berjaring, mentimun suri, semangka, stroberi, dan lain–lain.

9. ***Temporary Fruit Plants*** *are fruit plants that are less than 1 year old, such as: cantaloupe, other melons, rock melon/net melon, golden melon/melon without net, suri cucumber, watermelon, strawberry, etc.*

10. **Tanaman Sayuran Semusim** adalah tanaman sayur yang berumur kurang dari 1 tahun, seperti: asparagus, bawang daun, bawang merah, bawang putih, bayam, brokoli, buncis, cabai hijau, cabai merah besar, cabai merah keriting, cabai

10. ***Temporary Vegetable Plants*** *are vegetable plants that are less than 1 year old, such as: asparagus, spring onions, shallots, garlic, spinach, broccoli, green beans, green chilies, large red chilies, curly red chilies, cayenne peppers, ear mushrooms, beans*

https://magetankab.bps.go.id

rawit, jamur kuping, kacang merah, kacang panjang, kailan, kangkung, kembang kol, kentang sayur, kubis, labu siam, lobak, ketimun, oyong/gambas, paprika, paria/pare, petsai/sawi putih, sawi, seledri, selada, terung, tomat, wortel, dan lain-lain.

red, long beans, kailan, kale, cauliflower, vegetable potatoes, cabbage, chayote, radish, cucumber, oyong/gambas, paprika, paria/bitter melon, chinese cabbage, mustard greens, celery, lettuce, eggplant, tomatoes, carrots , and others.

11. **Tanaman Obat Semusim** adalah tanaman obat yang berumur kurang dari 1 tahun, seperti: artemia, brotowali, jahe putih besar (jahe gajah), jahe putih kecil (jahe emprit), jahe merah, jamur lingzi, keji beling, kemangi, kencur, kepel, kunyit, kumis kucing, lempuyang, lengkuas, lidah buaya, pegagan, pulepandak, purwoceng, sambiloto, selasih, tapak dara, tapak liman, tempuyung, temu giring, temu ireng.

*11. **Temporary Medicinal Plants** are medicinal plants that are less than 1 year old, such as: artemia, brotowali, large white ginger (elephant ginger), small white ginger (emprit ginger), red ginger, lingzi mushroom, keji beling, basil, kencur, kepel, turmeric, cat's whiskers, lempuyang, galangal, aloe vera, gotu kola, pulepandak, purwoceng, bitter, basil, tapak dara, tapak liman, tempuyung, temu giring, temu ireng.*

12. **Tanaman Hias Semusim** adalah tanaman hias yang berumur kurang dari 1 tahun, seperti: alamanda, alpinia, anggrek, anyelir, aglaoenema, bunga matahari, catleya, celosia, cocor bebek, cordylene, drasena, fitonia, gladiol, hebras, kalla lili, kamboja jepang/adenium, kastuba, kecombrang, krisan/seruni, lantana, mawar, melati, monstra, nanas-nanasan/bromelia, palm jepang, palm kuning, palm merah, peperonia, pisang-pisangan/heliconia, pohon dollar, pakis-pakisan, pedang-pedangan, rose bombay, rumput peking, scindapsus, sirih-sirihan, sedap malam, spathipylum, talas-talasan, vanda, dan lain-lain.

*12. **Temporary Ornamental Plants** are ornamental plants that are less than 1 year old, such as: alamanda, alpinia, orchids, carnations, aglaoenema, sunflowers, catleya, celosia, cocorbek, cordylene, drasena, fitonia, gladiolus, hebras, kalla lilies, Japanese frangipani /adenium, poinsettia, combrang, chrysanthemum/ chrysanthemum, lantana, rose, jasmine, monstra, pineapple/bromelia, Japanese palm, yellow palm, red palm, peperonia, banana/heliconia, dollar tree, fern, sword -sedangan, rose bombay, peking grass, scindapsus, betel-betel, tuberose, spathipylum, talas-talasan, vanda, and others.*

13. **Jumlah Rumah Tangga Usaha Budidaya Tanaman Hortikultura Semusim** adalah banyaknya rumah tangga yang melakukan kegiatan pengolahan lahan, penanaman, pemeliharaan, dan pemanenan tanaman hortikultura semusim dengan tujuan sebagian atau seluruh hasilnya untuk dijual/ditukar.

*13. **Number of Temporary Horticultural Crop Cultivation Households** is the number of households carrying out land processing, planting, maintenance and harvesting of temporary estate crops with the purpose of selling/exchanging some or all of the results*

https://lmagetankab.bps.go.id

14. **Jumlah Rumah Tangga Usaha Tanaman Buah–buahan Semusim** adalah banyaknya rumah tangga yang melakukan kegiatan usaha hortikultura yang menghasilkan produk tanaman buah–buahan semusim dengan tujuan sebagian atau seluruh hasilnya untuk dijual/ditukar atas risiko usaha.

15. **Jumlah Rumah Tangga Usaha Tanaman Sayuran Semusim** adalah banyaknya rumah tangga yang melakukan kegiatan usaha hortikultura yang menghasilkan produk tanaman sayuran semusim dengan tujuan sebagian atau seluruh hasilnya untuk dijual/ditukar atas risiko usaha.

16. **Jumlah Rumah Tangga Usaha Tanaman Obat Semusim** adalah banyaknya rumah tangga yang melakukan kegiatan usaha hortikultura yang menghasilkan produk tanaman obat semusim dengan tujuan sebagian atau seluruh hasilnya untuk dijual/ditukar atas risiko usaha.

17. **Jumlah Rumah Tangga Usaha Tanaman Hias Semusim** adalah banyaknya rumah tangga yang melakukan kegiatan usaha hortikultura yang menghasilkan produk tanaman hias semusim dengan tujuan sebagian atau seluruh hasilnya untuk dijual/ditukar atas risiko usaha.

18. **Jumlah Rumah Tangga Usaha Pembibitan Tanaman Hortikultura Semusim** adalah banyaknya rumah tangga yang melakukan kegiatan pemuliaan, produksi, dan sertifikasi benih/bibit tanaman hortikultura semusim dengan tujuan sebagian atau seluruh hasilnya untuk dijual/ditukar.

19. **Jumlah Rumah Tangga Usaha Budidaya dan Pembibitan Tanaman Hortikultura Semusim** adalah banyaknya rumah tangga yang melakukan kegiatan

14. ***Number of Temporary Fruit Cultivation Households*** *is the number of householdscarrying out horticultural cultivation activities that produce temporary fruit plants with the purpose of selling/changing some or all of the results at business risk.*

15. ***Number of Temporary Vegetable Cultivation Households*** *is the number of householdscarrying out horticultural cultivation activities that produce temporary vegetable plants with the purpose of selling/changing some or all of the results at business risk.*

16. ***Number of Temporary Medicinal Cultivation Households*** *is the number of householdscarrying out horticultural cultivation activities that produce temporary medicinal plants with the purpose of selling/changing some or all of the results at business risk.*

17. ***Number of Temporary Ornamental Cultivation Households*** *is the number of householdscarrying out horticultural cultivation activities that produce temporary ornamental plants with the purpose of selling/changing some or all of the results at business risk.*

18. ***Number of Temporary Horticultural Crop Nursery Households*** *is the number of households carrying out breeding, production and certification of seeds/ seedlings for temporary estate crops with the purpose of selling/exchanging some or all of the results.*

19. ***Number of Temporary Horticultural Crops and Nursery Household*** *is the number of households that carry out land processing, planting, maintenance and harvesting of*

https://magetankab.bps.go.id

pengolahan lahan, penanaman, pemeliharaan, dan pemanenan tanaman perkebunan semusim dan kegiatan pemuliaan, produksi, dan sertifikasi benih/bibit tanaman perkebunan semusim dengan tujuan sebagian atau seluruh hasilnya untuk dijual/ditukar.

temporary estate crops and activities for breeding, producing and certifying seeds/ nurseries of temporary estate crops with the purpose of some or all of the proceeds for sold/exchanged.

20. **Jumlah Usaha Pertanian Perorangan Budidaya Tanaman Hortikultura Semusim** adalah banyaknya unit usaha perorangan yang melakukan kegiatan pengolahan lahan, penanaman, pemeliharaan, dan pemanenan tanaman hortikultura semusim dengan tujuan sebagian atau seluruh hasilnya untuk dijual/ditukar.

*20. **Number of Temporary Horticultural Crop Cultivation Individual Agricultural Holdings** is the number of individual holdings carrying out land processing, planting, maintenance and harvesting of temporary estate crops with the purpose of selling/exchanging some or all of the results.*

21. **Jumlah Usaha Pertanian Perorangan Pembibitan Tanaman Hortikultura Semusim** adalah banyaknya unit usaha perorangan yang melakukan kegiatan pemuliaan, produksi, dan sertifikasi benih/bibit tanaman hortikultura semusim dengan tujuan sebagian atau seluruh hasilnya untuk dijual/ditukar.

*21. **Number of Temporary Horticultural Crop Nursery Individual Agricultural Holdings** is the number of individual holdings carrying out breeding, production and certification of seeds/seedlings for temporary estate crops with the purpose of selling/exchanging some or all of the results.*

22. **Jumlah Usaha Pertanian Perorangan Budidaya dan Pembibitan Tanaman Hortikultura Semusim** adalah banyaknya unit usaha perorangan yang melakukan kegiatan pengolahan lahan, penanaman, pemeliharaan, dan pemanenan tanaman hortikultura semusim dan kegiatan pemuliaan, produksi, dan sertifikasi benih/bibit tanaman hortikultura semusim dengan tujuan sebagian atau seluruh hasilnya untuk dijual/ditukar.

*22. **Number of Temporary Horticultural Crop Cultivation and Nursery Individual Agricultural Holdings** is the number of individual holdings carrying out land processing, planting, maintenance and harvesting of temporary estate crops and activities for breeding, producing and certifying seeds/seedlings of temporary estate crops with the purpose of selling/ exchanging some or all of the results.*

23. **Kondisi Utama Tanaman Tunggal** adalah pola penanaman satu jenis tanaman yang ditanam dalam suatu bidang lahan pada satu periode/musim tanam (monokultur).

*23. **Main Condition of Crops Single Cropping** involves growing a single crop on the same piece of land at one time/one growing season (monoculture).*

https://lamongankab.bps.go.id

24. **Kondisi Utama Tanaman Campuran** adalah pola penanaman dua macam atau lebih jenis tanaman di dalam suatu bidang lahan secara tidak teratur (tanpa jarak tanam dan larikan yang teratur).

*24. **Main Condition of Crops Mixed Cropping** involves growing two or more crops unsystematically on the same piece of land (without regular spacing and rows).*

25. **Kondisi Utama Tanaman Tumpang Sari** adalah pola penanaman dua jenis tanaman atau lebih yang umurnya sama dengan jarak tanam dan larikan yang teratur, salah satu tanaman tersebut merupakan tanaman pokok, serta penanaman dan pemanenan bisa dilakukan bersamaan.

*25. **Main Condition of Crops Intercropping** involves growing two or more crops with similar growth duration and systematic spacing or rowing, in which one crop as a main crop, and planting and harvesting can be conducted simultaneously.*

26. **Kondisi Utama Tanaman Asosiasi antara Semusim dan Tahunan** adalah pola penanaman tanaman semusim ditanam di antara tanaman tahunan dengan jarak tanam dan larikan yang teratur dalam satu bidang lahan (tanaman sela).

*26. **Main Condition of Crops Associated Crops of Temporary with Permanent Crops** involves growing temporary crops in a plantation of permanent crops with systematic spacing and rowing on the same piece of land.*

27. **Jumlah Rumah Tangga Usaha Tanaman Hortikultura Semusim dengan Sistem Pemanenan Dipanen Sendiri** adalah banyaknya rumah tangga yang melakukan kegiatan budidaya tanaman hortikultura semusim dengan pemanenan dilakukan sendiri oleh unit usaha pertanian, termasuk menggunakan tenaga kerja dibayar, menggunakan tenaga kerja tidak dibayar, maupun secara borongan/ bawon.

*27. **Number of Temporary Horticultural Crop Households with a Self–Harvesting System** is the number of households carrying out temporary horticultural crop cultivation activities in which the harvest is conducted by their agricultural holding unit, including using paid labor, unpaid labor, or on a wholesale basis.*

28. **Jumlah Rumah Tangga Usaha Tanaman Hortikultura Semusim dengan Sistem Pemanenan Diijonkan** adalah banyaknya rumah tangga yang melakukan kegiatan budidaya tanaman hortikultura semusim dengan pemanenan dimana tanaman dijual sebelum masa panen dan pemeliharaan sampai dengan pemanenan menjadi tanggung jawab pengijon.

*28. **Number of Temporary Horticultural Crop Households "Sold Long Before the Harvest" Harvesting System** is the number of households carrying out temporary estate crop cultivation activities in which the crops are sold long before the harvest period and the maintenance up to harvesting is the responsibility of the buyer (usually the middlemen).*

https://magetankab.bps.go.id

29. **Jumlah Rumah Tangga Usaha Tanaman Hortikultura Semusim dengan Sistem Pemanenan Ditebaskan** adalah banyaknya rumah tangga yang melakukan kegiatan budidaya tanaman hortikultura semusim dengan pemanenan dimana tanaman dijual di lokasi kepada penebas pada saat tanaman sudah siap untuk dipanen, serta petani akan menerima harga yang sudah disetujui oleh kedua belah pihak dan pelaksanaan panen menjadi tanggung jawab penebas.

*29. **Number of Temporary Horticultural Crop Households with "Sold Right Before the Harvest" Harvesting System** is the number of households carrying out temporary estate crop cultivation activities in which the crops are sold on–site to the buyer when the crops are ready to be harvested and farmers will receive a price that has been agreed upon by both parties and harvesting is the responsibility of the buyer.*

30. **Jumlah Rumah Tangga Usaha Tanaman Hortikultura Semusim yang Tanamannya Panen Belum Habis** adalah banyaknya rumah tangga yang melakukan kegiatan budidaya tanaman perkebunan semusim dengan pemanenan lebih dari satu kali dan pada periode pelaporan belum dibongkar.

*30. **Number of Temporary Horticultural Crop Households whose Crop** is Partially Harvested is the number of households carrying out temporary horticultural crop cultivation activities in which the harvest is conducted more than once and has not been dismantled in the reporting period.*

31. **Jumlah Rumah Tangga Usaha Tanaman Hortikultura Semusim yang Tanamannya Puso** adalah banyaknya rumah tangga yang melakukan kegiatan budidaya tanaman hortikultura semusim yang hasil panennya kurang dari atau sama dengan 11% dari keadaan normal, karena tanaman mengalami kerusakan yang diakibatkan oleh serangan OPT (Organisme Pengganggu Tumbuhan), DPI (Dampak Perubahan Iklim) dan/atau oleh sebab lainnya (gempa bumi, dll).

*31. **Number of Temporary Horticultural Crop Households Experiencing Crop Failure** is the number of households carrying out f temporary horticultural crop cultivation activities with harvest less than or equal to 11% of normal conditions because the crops are damaged due to pest attacks, the impact of climate change, and/or due to other reasons (earthquakes, etc.).*

32. **Jumlah Rumah Tangga Usaha Tanaman Hortikultura Semusim yang Tidak Panen** adalah banyaknya rumah tangga yang melakukan kegiatan budidaya tanaman hortikulltura semusim yang tidak melakukan panen karena merasa rugi apabila melakukan pemanenan karena harga jual sedang turun sehingga biaya panen lebih tinggi dibandingkan nilai produksi.

*32. **Number of Temporary Horticultural Crop Households Not Harvesting** is the number of households carrying out temporary horticultural crop cultivation activities but not harvesting because they believe they will suffer a loss by harvesting since the selling price is declining so that the cost of harvesting is higher than the production value.*

https://kayuetankab.bps.go.id

33. **Jumlah Rumah Tangga Usaha Tanaman Hortikultura Semusim yang Belum Panen** adalah banyaknya rumah tangga yang melakukan kegiatan budidaya tanaman hortikultura semusim yang belum melakukan pemanenan pada periode subround yang ditanyakan.

*33. **Number of Temporary Horticultural Crop Households Not Yet Harvesting** is the number of households carrying out temporary horticultural crop cultivation activities that have not yet been harvested in the particular subround period.*

34. **Jumlah Usaha Pertanian Perorangan Tanaman Hortikultura Semusim dengan Sistem Pemanenan Dipanen Sendiri** adalah banyaknya unit usaha perorangan yang melakukan kegiatan budidaya tanaman hortikultura semusim dengan pemanenan dilakukan sendiri oleh unit usaha pertanian, termasuk menggunakan tenaga kerja dibayar, menggunakan tenaga kerja tidak dibayar, maupun secara borongan/ bawon.

*34. **Number of Temporary Horticultural Crop Individual Agricultural Holdings with a Self–Harvesting System** is the number of individual holdings carrying out temporary horticultural crop cultivation activities in which the harvest is conducted by their agricultural holding unit, including using paid labor, unpaid labor, or on a wholesale basis.*

35. **Jumlah Usaha Pertanian Perorangan Tanaman Hortikultura Semusim dengan Sistem Pemanenan Diijonkan** adalah banyaknya unit usaha perorangan yang melakukan kegiatan budidaya tanaman hortikultura semusim dengan pemanenan dimana tanaman dijual sebelum masa panen dan pemeliharaan sampai dengan pemanenan menjadi tanggung jawab pengijon.

*35. **Number of Temporary Horticultural Crop Individual Agricultural Holdings with "Sold Long Before the Harvest" Harvesting System** is the number of individual holdings carrying out temporary estate crop cultivation activities in which the crops are sold before the harvest period and the maintenance up to harvesting is the responsibility of the buyer (middlemen).*

36. **Jumlah Usaha Pertanian Perorangan Tanaman Hortikultura Semusim dengan Sistem Pemanenan Ditebaskan** adalah banyaknya unit usaha perorangan yang melakukan kegiatan budidaya tanaman hortikultura semusim dengan pemanenan dimana tanaman dijual di lokasi kepada penebas pada saat tanaman sudah siap untuk dipanen, serta petani akan menerima harga yang sudah disetujui oleh kedua belah pihak dan pelaksanaan panen menjadi tanggung jawab penebas.

*36. **Number of Temporary Horticultural Crop Individual Agricultural Holdings with "Sold Right Before the Harvest" Harvesting System** is the number of individual holdings carrying out temporary estate crop cultivation activities in which the crops are sold on–site to the buyer when the crops are ready to be harvested and farmers will receive a price that has been agreed upon by both parties and harvesting is the responsibility of the buyer.*

https://magetankab.bps.go.id

37. **Jumlah Usaha Pertanian Perorangan Tanaman Hortikultura Semusim yang Tanamannya Panen Belum Habis** adalah banyaknya unit usaha perorangan yang melakukan kegiatan budidaya tanaman hortikultura semusim dengan pemanenan lebih dari satu kali dan pada periode pelaporan belum dibongkar.

*37. **Number of Temporary Horticultural Crop Individual Agricultural Holdings whose Crop is Partially Harvested** is the number of individual agricultural holdings that carry out temporary estate crop cultivation activities in which the harvest is conducted more than once and has not been dismantled in the reporting period.*

38. **Jumlah Usaha Pertanian Perorangan Tanaman Hortikultura Semusim yang Tanamannya Puso** adalah banyaknya unit usaha perorangan yang melakukan kegiatan budidaya tanaman hortikultura semusim yang hasil panennya kurang dari atau sama dengan 11% dari keadaan normal, karena tanaman mengalami kerusakan yang diakibatkan oleh serangan OPT (Organisme Pengganggu Tumbuhan), DPI (Dampak Perubahan Iklim) dan/atau oleh sebab lainnya (gempa bumi, dll).

*38. **Number of Temporary Horticultural Crop Individual Agricultural Holdings Experiencing Crop Failure** is the number of individual holdings carrying out temporary horticultural crop cultivation activities with harvest less than or equal to 11% of normal conditions because the crops are damaged due to pest attacks, the impact of climate change, and/or due to other reasons (earthquakes, etc.).*

39. **Jumlah Usaha Pertanian Perorangan Tanaman Hortikultura Semusim yang Tanamannya Belum Panen** adalah banyaknya unit usaha perorangan yang melakukan kegiatan budidaya tanaman hortikultura semusim yang belum melakukan pemanenan pada periode subround yang ditanyakan.

*39. **Number of Temporary Horticultural Crop Individual Agricultural Holdings Not Yet Harvesting** is the number of individual holdings carrying out temporary horticultural crop cultivation activities that have not yet been harvested in the particular subround period.*

40. **Luas Tanam** adalah luas tanam yang betul–betul ditanam, baik penanaman yang bersifat normal maupun penanaman yang dilakukan untuk mengganti tanaman yang dibabat/ dimusnahkan karena terserang OPT atau sebab–sebab lain.

*40. **Planted Area** is the area of land that has been planted, either normal planting or planting carried out to replace crops that have been cleared/destroyed due to pest attacks or other reasons.*

41. **Rata–rata Luas Tanam (Rumah Tangga Usaha Pertanian)** adalah jumlah luas tanam dibagi dengan jumlah rumah tangga usaha tanaman tertentu.

*41. **Planted Area per Household** is the total planted area divided by the number of particular crop households.*

42. **Rata–rata Luas Tanam (Usaha Pertanian Perorangan)** adalah jumlah luas tanam

*42. **Planted Area per Individual Agricultural Holding** is the total planted area divided by*

https://pasetankab.bps.go.id

dibagi dengan jumlah usaha pertanian perorangan tanaman tertentu.

the number of particular crop households.

43. **Penyebab Utama Luas Panen Lebih Kecil dari Luas Tanam Kekeringan** adalah kondisi luas panen lebih kecil dari luas tanam karena suatu keadaan yang sedang mengalami kekurangan pasokan air atau sedang keadaan kering di suatu daerah dengan jangka waktu yang panjang.

*43. **The Main Cause of the Harvest Area Smaller than the Planting Area is Drought** is a condition of the harvested area is smaller than the planted area because the situation of a lack of water supply or dry in an area for a long period of time.*

44. **Penyebab Utama Luas Panen Lebih Kecil dari Luas Tanam Hama** adalah kondisi luas panen lebih kecil dari luas tanam karena serangan hewan yang mengganggu produksi pertanian, seperti babi hutan, tupai, tikus, dan terutama serangga.

*44. **The Main Cause of the Harvest Area Smaller** than the Planting Area is Pest is a condition of the harvested area is smaller than the planted area due to animal attacks that disrupt agricultural production, such as wild boars, squirrels, mice, and especially insects.*

45. **Penyebab Utama Luas Panen Lebih Kecil dari Luas Tanam Penyakit** adalah kondisi luas panen lebih kecil dari luas tanam karena kelompok mikroorganisme yang aktivitasnya menimbulkan kerusakan pada tanaman.

*45. **The Main Cause of the Harvest Area Smaller than the Planting Area is Diseases** is a condition of the harvested area is smaller than the planted area due to groups of microorganisms whose activities cause damage to plant.*

46. **Penyebab Utama Luas Panen Lebih Kecil dari Luas Tanam Banjir** adalah kondisi luas panen lebih kecil dari luas tanam karena peristiwa terbenamnya daratan (yang biasanya kering) karena volume air meningkat.

*46. **The Main Cause of the Harvest Area Smaller than the Planting Area is Flood** is a condition of the harvested area is smaller than the planted area due to the sinking of land (which is usually dry) because the volume of water increases.*

47. **Penyebab Utama Luas Panen Lebih Kecil dari Luas Tanam Panen Sebagian** adalah kondisi luas panen lebih kecil dari luas tanam karena belum panen sepenuhnya (hanya sebagian yang baru selesai panen).

*47. **The Main Cause of the Harvest Area Smaller than the Planting Area is Partially Harvested is a condition of the harvested area** is smaller than the planted area because it has not been fully harvested (only part of it has just been harvested).*

48. **Penyebab Utama Luas Panen Lebih Kecil dari Luas Tanam Panen Dirusak oleh Hewan** adalah kondisi luas panen lebih kecil dari luas tanam karena dirusak oleh hewan.

*48. **The Main Cause of the Harvest Area Smaller than the Planting Area** is Damaged by Animals is a condition of the harvested area is smaller than the planted area because it has been damaged by animals.*

https://magetankab.bps.go.id

49. **Penyebab Utama Luas Panen Lebih Kecil dari Luas Tanam Panen Dirusak Pencurian** adalah kondisi luas panen lebih kecil dari luas tanam karena tanaman diambil tanpa izin atau dengan tidak sah.

*49. **The Main Cause of the Harvest Area Smaller than the Planting Area is Theft** is a condition of the harvested area is smaller than the planted area because the crops are taken without permission or illegally.*

50. **Penyebab Utama Luas Panen Lebih Kecil dari Luas Tanam Panen Dirusak Lainnya** adalah kondisi luas panen lebih kecil dari luas tanam karena penyebab lainnya.

*50. **The Main Cause of the Harvest Area Smaller than the Planting Area is Others** is a condition of the harvested area is smaller than the planted area because of other reasons.*

51. **Pemanfaatan Produksi Seluruhnya Dijual** jika seluruh produksi untuk dijual/ditukar.

*51. **Production Utilization is Sold Entirely** when all production is for sale/exchange.*

52. **Pemanfaatan Produksi Sebagian Besar Dijual** jika persentase produksi yang dijual/ditukar lebih besar daripada persentase produksi yang dikonsumsi sendiri.

*52. **Production Utilization is Mainly for Sale** when the percentage of production sold/exchanged greater than the percentage of production consumed by themselves.*

53. **Pemanfaatan Produksi Sebagian Besar Dikonsumsi Sendiri** jika persentase produksi yang dikonsumsi sendiri lebih besar daripada persentase produksi yang dijual/ditukar.

*53. **Production Utilization is Mainly for Own Consumption** when the percentage of production for own consumption is greater than the percentage of production sold/exchanged.*

54. **Pemanfaatan Produksi Seluruhnya Dikonsumsi Sendiri** jika seluruh produksi digunakan untuk konsumsi sendiri.

*54. **Production Utilization is Consumed Entirely** when all production is for own consumption.*

55. **Pemanfaatan Produksi Belum Dijual** jika hasil produksinya belum ada yang dijual, termasuk jika tanaman belum panen atau sudah panen tetapi belum dijual (masih disimpan).

*55. **Production Utilization is Not Yet Been Sold** when the percentage of production that has not yet been sold, either the crops have not yet been harvested or have been harvested but not yet sold (still being stored).*

56. **Jumlah Rumah Tangga Usaha Tanaman Tahunan** adalah banyaknya rumah tangga yang melakukan kegiatan memelihara/ menguasai/ melakukan kegiatan budidaya tanaman tahunan, termasuk pembibitan tanaman tahunan,

*56. **Number of Permanent Crop Cultivation Households** is the number of households raises/controls/engages in permanent crop cultivation, including permanent crop nurseries, with the purpose of selling or exchanging part or all of its products.*

https://mapetankab.bps.go.id

dengan tujuan sebagian atau seluruh hasilnya untuk dijual/ditukar.

57. **Jumlah Rumah Tangga Usaha Tanaman Hortikultura Tahunan** adalah banyaknya rumah tangga yang melakukan kegiatan memelihara/menguasai/melakukan kegiatan budidaya hortikultura tahunan, termasuk pembibitan tanaman hortikultura tahunan, dengan tujuan sebagian atau seluruh hasilnya untuk dijual/ditukar.

*57. **Number of Permanent Horticulture Households** is the number of households carrying out activities of maintaining/mastering/carrying out permanent horticultural cultivation activities, including the nursery of permanent horticultural crops, with the purpose of selling/exchanging some or all of the results.*

58. **Jumlah Rumah Tangga Usaha Tanaman Perkebunan Tahunan** adalah banyaknya rumah tangga memelihara/menguasai/melakukan kegiatan budi daya tanaman perkebunan tahunan, termasuk pembibitan tanaman perkebunan, dengan tujuan sebagian atau seluruh hasilnya untuk dijual/ditukar atas risiko usaha.

*58. **Number of Permanent Estate Crop Households** is the number of households carrying out activities of maintaining/mastering/carrying out permanent estate crop cultivation activities, including the nursery of permanent estate crops, with the purpose of selling/exchanging some or all of the results.*

59. **Jumlah Usaha Pertanian Perorangan Tanaman Tahunan** merupakan banyaknya unit usaha adalah yang melakukan kegiatan memelihara/menguasai/melakukan kegiatan budidaya tanaman tahunan, termasuk pembibitan tanaman tahunan, dengan tujuan sebagian atau seluruh hasilnya untuk dijual/ditukar

*59. **Number of Permanent Crop Individual Agricultural Holdings** is the number of individual holdings carrying out activities of maintaining/mastering/carrying out permanent crop cultivation activities, including the nursery of permanent crops, with the purpose of selling/exchanging some or all of the results.*

60. **Jumlah Usaha Pertanian Perorangan Hortikultura Tahunan** adalah banyaknya unit usaha perorangan yang melakukan kegiatan memelihara/menguasai/melakukan kegiatan budidaya hortikultura tahunan, termasuk pembibitan hortikultura tahunan, dengan tujuan sebagian atau seluruh hasilnya untuk dijual/ditukar

*60. **Number of Permanent Horticulture Individual Agricultural Holdings** is the number of individual holdings carrying out activities of maintaining/mastering/carrying out permanent horticultural cultivation activities, including permanent horticultural nurseries, with the purpose of selling/exchanging some or all of the results.*

61. **Jumlah Usaha Pertanian Perorangan Tanaman Perkebunan Tahunan** adalah banyaknya unit usaha perorangan yang melakukan kegiatan memelihara/

*61. **Number of Permanent Estate Crop Individual Agricultural Holdings** is the number of individual holdings carrying out activities of maintaining/mastering/*

https://magetankab.bps.go.id

menguasai/melakukan kegiatan budidaya tanaman perkebunan tahunan, termasuk pembibitan tanaman perkebunan tahunan, dengan tujuan sebagian atau seluruh hasilnya untuk dijual/ditukar.

carrying out permanent estate crop cultivation activities, including permanent estate crop nurseries, with the purpose of selling/exchanging some or all of the results.

62. **Tanaman Buah–buahan Tahunan** adalah tanaman buah yang berumur 1 tahun atau lebih, seperti: alpukat, anggur, apel, belimbing dewa/dewi, belimbing demak kunir, belimbing karang sari, belimbing lainnya, buah naga, buah nona/srikaya, cempedak, duku, durian montong, durian lai, durian lainnya, jambu air, jambu air citra, jambu air dalhari, jambu biji, jambu biji putih, jambu biji merah, jambu bol, jeruk siam, jeruk keprok, jeruk besar, jeruk manis/ baby pacitan, jeruk lainnya, kedondong, kesemek, langsat, lengkeng, mangga arumanis, mangga cengkir indramayu, mangga gedong gincu, mangga gedong, mangga kweni/kebembem, mangga manalagi, mangga lainnya, manggis, markisa konyal, markisa siuh, markisa lainnya, matoa buah, nangka, nenas queen, nenas smooth cayenne, nenas lainnya, pepaya besar/dampit, pepaya sedang/calina/carissa, pepaya kecil/ hawaii, pepaya lainnya, pisang mas/ lampung, pisang ambon, pisang kepok, pisang raja, pisang lainnya, rambutan binjai, rambutan rapiah, rambutan lainnya, salak pondoh/nglumut, salak gula pasir, salak lainnya, sawo, sirsak, sukun, terong brastagi, dan lain–lain.

62. ***Permanent Fruit Plants*** *are fruit plants that are 1 year old or more, such as: avocado, grapes, apples, god/goddess starfruit, demak kunir starfruit, coral sari starfruit, other starfruit, dragon fruit, nona/srikaya fruit, cempedak, duku , montong durian, lai durian, other durian, water guava, citra water guava, dalhari water guava, seed guava, white guava, red guava, bol guava, Siam orange, tangerine, big orange, sweet/baby Pacitan orange, other oranges, kedondong, persimmon, langsat, longan, arumanis mango, cengkir indramayu mango, gedong gincu mango, gedong mango, kweni/kebembem mango, manalagi mango, other mangoes, mangosteen, konyal passion fruit, siuh passion fruit, other passion fruit, matoa fruit, jackfruit, queen pineapple, smooth cayenne pineapple, other pineapple, large/ dampit papaya, medium/calina/carissa papaya, small/Hawaiian papaya, other papaya, mas/lampung banana, ambon banana, kepok banana, plantain, other banana, rambutan binjai, neat rambutan, other rambutan, pondoh/nglumut snake fruit, sugar snake fruit, other snake fruit, sapodilla, soursop, breadfruit, brastagi eggplant, and others.*

63. **Tanaman Sayuran Tahunan** adalah tanaman sayur yang berumur 1 tahun atau lebih, seperti: blimbing wuluh, jengkol, kluwih, melinjo, petai, dan lain–lain.

63. ***Permanent Vegetable Plants*** *are vegetable plants that are 1 year old or more, such as: starfruit, jengkol, kluwih, melinjo, petai, and others.*

64. **Tanaman Obat Tahunan** adalah tanaman obat yang berumur 1 tahun atau lebih, seperti: daun ungu, dlingo, jati belanda,

64. ***Permanent Medicinal Plants*** *are medicinal plants that are 1 year old or more, such as: purple leaf, dlingo, Dutch teak, jojoba,*

https://mpbankab.bps.go.id

jojoba, kapulaga, lavender, mahkota dewa, mengkudu/pace, paliasa, salam, sereh, sembung, sirih, tribulus, zodia dan lain–lain.

cardamom, lavender, Mahkota dewa, noni/pace, paliasa, salam, lemongrass, sembung, betel, tribulus, zodia and etc.

65. **Tanaman Hias Tahunan** adalah tanaman hias yang berumur 1 tahun atau lebih, seperti: anthurium bunga, anthurium daun, bambu hias, bougenvillea spp, caladium, dieffenbachia, euphorbia, kaktus, phylodendron, ponix, polyscias, soka/ixora, tabulampot (tanaman buah dalam pot), dan lain–lain.

*65. **Permanent Ornamental Plants** are ornamental plants that are 1 year old or more, such as: flower anthurium, leaf anthurium, ornamental bamboo, bougainvillea spp, caladium, dieffenbachia, euphorbia, cactus, phylodendron, ponix, polyscias, soka/ixora, tabulampot (indoor fruit plants). pots), etc.*

66. **Jumlah Rumah Tangga Usaha Budidaya Tanaman Hortikultura Tahunan** adalah banyaknya rumah tangga yang melakukan kegiatan pengolahan lahan, penanaman, pemeliharaan, dan pemanenan tanaman hortikultura tahunan dengan tujuan sebagian atau seluruh hasilnya untuk dijual/ditukar.

*66. **Number of Permanent Horticultural Crop Cultivation Households** is the number of households carrying out land processing, planting, maintenance and harvesting of permanent estate crops with the purpose of selling/exchanging some or all of the results.*

67. **Jumlah Rumah Tangga Usaha Pembibitan Tanaman Hortikultura Tahunan** adalah banyaknya rumah tangga yang melakukan kegiatan pemuliaan, produksi, dan sertifikasi benih/bibit tanaman hortikultura tahunan dengan tujuan sebagian atau seluruh hasilnya untuk dijual/ditukar.

*67. **Number of Permanent Horticultural Crop Nursery Households** is the number of households carrying out breeding, production and certification of seeds/ seedlings for permanent estate crops with the purpose of selling/exchanging some or all of the results.*

68. **Jumlah Rumah Tangga Usaha Budidaya dan Pembibitan Tanaman Hortikultura Tahunan** adalah banyaknya rumah tangga yang melakukan kegiatan pengolahan lahan, penanaman, pemeliharaan, dan pemanenan tanaman hortikultura tahunan dan kegiatan pemuliaan, produksi, dan sertifikasi benih/bibit tanaman hortikultura tahunan dengan tujuan sebagian atau seluruh hasilnya untuk dijual/ditukar.

*68. **Number of Permanent Horticultural Crop Cultivation and Nursery Household** is the number of households that carry out land processing, planting, maintenance and harvesting of permanent estate crops and activities for breeding, producing and certifying seeds/nurseries of permanent estate crops with the purpose of some or all of the proceeds for sold/exchanged.*

69. **Jumlah Usaha Pertanian Perorangan Budidaya Tanaman Hortikultura Tahunan** adalah banyaknya unit usaha

*69. **Number of Permanent Horticultural Crop Cultivation Individual Agricultural Holdings** is the number of individual*

https://magetankab.bps.go.id

perorangan yang melakukan kegiatan pengolahan lahan, penanaman, pemeliharaan, dan pemanenan tanaman hortikultura tahunan dengan tujuan sebagian atau seluruh hasilnya untuk dijual/ditukar.

holdings carrying out land processing, planting, maintenance and harvesting of permanent estate crops with the purpose of selling/exchanging some or all of the results.

70. **Jumlah Usaha Pertanian Perorangan Pembibitan Tanaman Hortikultura Tahunan** adalah banyaknya unit usaha perorangan yang melakukan kegiatan pemuliaan, produksi, dan sertifikasi benih/bibit tanaman hortikultura tahunan dengan tujuan sebagian atau seluruh hasilnya untuk dijual/ditukar.

*70. **Number of Permanent Horticultural Crops Nursery Individual Agricultural Holdings** is the number of individual holdings carrying out breeding, production and certification of seeds/seedlings for permanent estate crops with the purpose of selling/exchanging some or all of the results.*

71. **Jumlah Usaha Pertanian Perorangan Budidaya dan Pembibitan Tanaman Hortikultura Tahunan** adalah banyaknya unit usaha perorangan yang melakukan kegiatan pengolahan lahan, penanaman, pemeliharaan, dan pemanenan tanaman hortikultura tahunan dan kegiatan pemuliaan, produksi, dan sertifikasi benih/bibit tanaman hortikultura tahunan dengan tujuan sebagian atau seluruh hasilnya untuk dijual/ditukar.

*71. **Number of Permanent Horticultural Crop Cultivation and Nursery Individual Agricultural Holdings** is the number of individual holdings carrying out land processing, planting, maintenance and harvesting of permanent estate crops and activities for breeding, producing and certifying seeds/seedlings of permanent estate crops with the purpose of selling/exchanging some or all of the results.*

72. **Jumlah Tanaman Belum Menghasilkan (TBM)** adalah jumlah tanaman yang sampai pada saat pengamatan belum pernah memberikan hasil karena masih muda atau tanaman sudah cukup umur tetapi belum dapat menghasilkan karena tidak cocok dengan iklim, ketinggian tempat, kondisi tanah, dan sebagainya.

*72. **Number of Immature Crops** is the number of crops that until the time of observation have never given results because they are young or crops are old enough but cannot produce because they are not suitable for climate, altitude, soil conditions, and so on.*

73. **Jumlah Tanaman Menghasilkan (TM)** adalah jumlah tanaman yang sedang menghasilkan dan/atau sudah pernah menghasilkan, dan pada saat ini sedang menghasilkan atau sedang tidak menghasilkan karena belum musimnya.

*73. **Number of Mature Crops** is the number of crops that are producing and/or have been producing, and are currently producing or not producing because they are not yet in season.*

74. **Jumlah Tanaman Tidak Menghasilkan (TTM)** adalah jumlah tanaman yang sudah tua, rusak, dan tidak memberikan

*74. **Number of Damaged Crops** is the number of crops that are old, damaged, and no longer provide adequate yields,*

https://haltengkab.bps.go.id

hasil yang memadai lagi, walaupun ada hasilnya tetapi secara ekonomis sudah tidak produktif lagi.

even though there are results but are economically no longer productive.

75. **Jumlah Rumah Tangga Usaha Tanaman Hortikultura Tahunan dengan Sistem Pemanenan Dipanen Sendiri** adalah banyaknya rumah tangga yang melakukan kegiatan budidaya tanaman hortikultura tahunan dengan pemanenan dilakukan sendiri oleh unit usaha pertanian, termasuk menggunakan tenaga kerja dibayar, menggunakan tenaga kerja tidak dibayar, maupun secara borongan/ bawon.

*75. **Number of Permanent Horticultural Crop Households with a Self–Harvesting System** is the number of households carrying out permanent horticultural crop cultivation activities in which the harvest is conducted by their agricultural holding unit, including using paid labor, unpaid labor, or on a wholesale basis.*

76. **Jumlah Rumah Tangga Usaha Tanaman Hortikultura Tahunan dengan Sistem Pemanenan Diijonkan** adalah banyaknya rumah tangga yang melakukan kegiatan budidaya tanaman hortikultura tahunan dengan pemanenan dimana tanaman dijual sebelum masa panen dan pemeliharaan sampai dengan pemanenan menjadi tanggung jawab pengijon.

*76. **Number of Permanent Horticultural Crop Cultivation Households "Sold Long Before the Harvest" Harvesting System** is the number of households carrying out permanent estate crop cultivation activities in which the crops are sold long before the harvest period and the maintenance up to harvesting is the responsibility of the buyer (usually the middlemen).*

https://magetankab.bps.go.id

77. **Jumlah Rumah Tangga Usaha Tanaman Hortikultura Tahunan dengan Sistem Pemanenan Ditebaskan** adalah banyaknya rumah tangga yang melakukan kegiatan budidaya tanaman hortikultura tahunan dengan pemanenan dimana tanaman dijual di lokasi kepada penebas pada saat tanaman sudah siap untuk dipanen, serta petani akan menerima harga yang sudah disetujui oleh kedua belah pihak dan pelaksanaan panen menjadi tanggung jawab penebas.

*77. **Number of Permanent Horticultural Crop Households with "Sold Right Before the Harvest" Harvesting System** is the number of households carrying out permanent estate crop cultivation activities in which the crops are sold on–site to the buyer when the crops are ready to be harvested and farmers will receive a price that has been agreed upon by both parties and harvesting is the responsibility of the buyer.*

78. **Jumlah Rumah Tangga Usaha Tanaman Hortikultura Tahunan dengan Sistem Pemanenan Tidak Panen** adalah banyaknya rumah tangga yang melakukan kegiatan budidaya tanaman

*78. **Number of Permanent Horticultural Crop Households Not Harvesting** is the number of households carrying out permanent horticultural crop cultivation activities but not harvesting because they believe they*

hortikultura tahunan yang tidak melakukan panen karena merasa rugi apabila melakukan pemanenan karena harga jual sedang turun sehingga biaya panen lebih tinggi dibandingkan nilai produksi.

will suffer a loss by harvesting since the selling price is declining so that the cost of harvesting is higher than the production value.

79. **Jumlah Rumah Tangga Usaha Tanaman Hortikultura Tahunan yang Belum Panen** adalah banyaknya rumah tangga yang melakukan kegiatan budidaya tanaman perkebunan tahunan yang belum melakukan pemanenan pada periode subround yang ditanyakan.

79. ***Number of Permanent Horticultural Crop Households*** *Not Yet Harvesting is the number of households carrying out permanent estate crop cultivation activities that have not yet been harvested in the particular subround period.*

80. **Jumlah Usaha Pertanian Perorangan Tanaman Hortikultura Tahunan dengan Sistem Pemanenan Dipanen Sendiri** adalah banyaknya unit usaha perorangan yang melakukan kegiatan budidaya tanaman hortikultura tahunan dengan pemanenan dilakukan sendiri oleh unit usaha pertanian, termasuk menggunakan tenaga kerja dibayar, menggunakan tenaga kerja tidak dibayar, maupun secara borongan/ bawon.

80. ***Number of Permanent Horticultural Crop Individual Agricultural Holdings with a Self–Harvesting System*** *is the number of individual holdings carrying out permanent horticultural crop cultivation activities in which the harvest is conducted by their agricultural holding unit, including using paid labor, unpaid labor, or on a wholesale basis.*

https://nasionalkab.bps.go.id

81. **Jumlah Usaha Pertanian Perorangan Tanaman Hortikultura Tahunan dengan Sistem Pemanenan Diijonkan** adalah banyaknya unit usaha perorangan yang melakukan kegiatan budidaya tanaman hortikultura tahunan dengan pemanenan dimana tanaman dijual sebelum masa panen dan pemeliharaan sampai dengan pemanenan menjadi tanggung jawab pengijon.

81. ***Number of Permanent Horticultural Crop Individual Agricultural Holdings with "Sold Long Before the Harvest" Harvesting System*** *is the number of individual holdings carrying out permanent estate crop cultivation activities in which the crops are sold before the harvest period and the maintenance up to harvesting is the responsibility of the buyer (middlemen).*

82. **Jumlah Usaha Pertanian Perorangan Tanaman Hortikultura Tahunan dengan Sistem Pemanenan Ditebaskan** adalah banyaknya unit usaha perorangan yang melakukan kegiatan budidaya tanaman hortikultura tahunan dengan pemanenan dimana tanaman dijual di lokasi kepada penebas pada saat

82. ***Number of Permanent Horticultural Crop Individual Agricultural Holdings with "Sold Right Before the Harvest" Harvesting System*** *is the number of individual holdings carrying out permanent estate crop cultivation activities in which the crops are sold on–site to the buyer when the crops are ready*

tanaman sudah siap untuk dipanen, serta petani akan menerima harga yang sudah disetujui oleh kedua belah pihak dan pelaksanaan panen menjadi tanggung jawab penebas.

to be harvested and farmers will receive a price that has been agreed upon by both parties and harvesting is the responsibility of the buyer.

83. **Jumlah Usaha Pertanian Perorangan Tanaman Hortikultura Tahunan yang Tidak Panen** adalah banyaknya unit usaha perorangan yang melakukan kegiatan budidaya tanaman hortikultura tahunan yang tidak melakukan panen karena merasa rugi apabila melakukan pemanenan karena harga jual sedang turun sehingga biaya panen lebih tinggi dibandingkan nilai produksi.

*83. **Number of Permanent Horticultural Crop Individual Agricultural Holdings** ual holdings carrying out permanent estate crop cultivation activities but not harvesting because they believe they will suffer a loss by harvesting since the selling price is declining so that the cost of harvesting is higher than the production value.*

84. **Jumlah Usaha Pertanian Perorangan Tanaman Hortikultura Tahunan yang Belum Panen** adalah banyaknya unit usaha perorangan yang melakukan kegiatan budidaya tanaman hortikultura tahunan yang belum melakukan pemanenan pada periode subround yang ditanyakan.

*84. **Number of Permanent Horticultural Crop Individual Agricultural Holdings Not Yet Harvesting** is the number of individual holdings carrying out permanent horticultural crop cultivation activities that have not yet been harvested in the particular subround period.*

85. **Lokasi jumlah tanaman rumah tangga usaha pertanian** berdasarkan lokasi tempat tinggal kepala rumah tangga usaha pertanian.

*85. **The location of the number of plants for agricultural households** is based on the location where the head of agricultural household lives.*

86. **Lokasi jumlah tanaman usaha pertanian perorangan** berdasarkan lokasi tempat tinggal pengelola usaha pertanian perorangan.

*86. **The location of the number of plants for individual agricultural holdings** is based on the location where individual agricultural holder lives.*

https://magetankab.bps.go.id

Tabel 5.1
Table

Jumlah Rumah Tangga Usaha Tanaman Semusim Menurut Kecamatan di Kabupaten Magetan dan Subsektor (rumah tangga), 2023
Number of Temporary Crops Households by District in Magetan Regency and Subsector (households), 2023

Kecamatan *District*	Tanaman Semusim[1] *Temporary Crops*[1]	Subsektor *Subsector*		
		Tanaman Pangan *Food Crops*	Tanaman Hortikultura *Horticulture Crops*	Tanaman Perkebunan *Estate Crops*
(1)	(2)	(3)	(4)	(5)
Poncol	6.346	5.506	3.022	282
Parang	8.269	8.020	2.587	213
Lembeyan	8.522	8.489	195	50
Takeran	4.305	4.168	384	39
Nguntoronadi	2.951	2.879	247	14
Kawedanan	5.025	4.479	347	793
Magetan	1.383	1.341	135	44
Ngariboyo	5.352	5.213	180	268
Plaosan	8.504	5.689	6.825	180
Sidorejo	4.555	3.876	1.851	326
Panekan	9.264	8.812	2.859	466
Sukomoro	3.972	3.150	52	1.194
Bendo	5.484	3.504	166	2.471
Maospati	2.272	1.965	80	329
Karangrejo	1.220	1.064	63	173
Karas	4.172	3.855	49	429
Barat	2.347	2.326	52	11
Kartoharjo	3.068	3.055	68	10
Kabupaten Magetan	**87.011**	**77.391**	**19.162**	**7.292**

Catatan/*Note:* [1]Satu RTUP dapat mengusahakan lebih dari satu subsektor/ *One Agricultural Household can engage in more than one subsector*

https://magetankab.bps.go.id

Tabel / ***Table*** **5.2**

Jumlah Usaha Pertanian Perorangan Tanaman Semusim Menurut Kecamatan di Kabupaten Magetan dan Subsektor (unit), 2023
Number of Temporary Crops Individual Agricultural Holdings by District in Magetan Regency and Subsector (units), 2023

Kecamatan *District*	Tanaman Semusim[1] *Temporary Crops*[1]	Subsektor *Subsector*		
		Tanaman Pangan *Food Crops*	Tanaman Hortikultura *Horticulture Crops*	Tanaman Perkebunan *Estate Crops*
(1)	(2)	(3)	(4)	(5)
Poncol	6.349	5.507	3.024	282
Parang	8.329	8.076	2.605	214
Lembeyan	8.814	8.777	196	50
Takeran	4.461	4.278	388	39
Nguntoronadi	3.012	2.929	249	14
Kawedanan	5.083	4.523	347	798
Magetan	1.409	1.362	137	45
Ngariboyo	5.534	5.362	183	271
Plaosan	8.875	5.904	7.111	180
Sidorejo	4.642	3.928	1.894	333
Panekan	9.364	8.893	2.885	470
Sukomoro	4.001	3.165	52	1.206
Bendo	5.601	3.576	166	2.506
Maospati	2.273	1.966	80	329
Karangrejo	1.228	1.072	63	173
Karas	4.203	3.883	49	429
Barat	2.379	2.355	53	11
Kartoharjo	3.102	3.089	68	10
Kabupaten Magetan	**88.659**	**78.645**	**19.550**	**7.360**

Catatan/*Note:* [1]Satu UTP dapat mengusahakan lebih dari satu subsektor / *One Individual Agricultural Holding can engage in more than one subsector*

https://magetankab.bps.go.id

Tabel 5.3
Table

Jumlah Rumah Tangga Usaha Hortikultura Semusim Menurut Kecamatan di Kabupaten Magetan dan Kelompok Tanaman (rumah tangga), 2023
Number of Temporary Horticulture Households by District in Magetan Regency and Horticulture Crops Category (households), 2023

Kecamatan *District*	Tanaman Hortikultura Semusim[1] *Temporary Horticulture Crops*[1]	Kelompok Tanaman Hortikultura Semusim *Category of Temporary Horticulture Crops*			
		Tanaman Buah–Buahan Semusim *Temporary Fruit Crops*	Tanaman Sayuran Semusim *Temporary Vegetable Crops*	Tanaman Obat Semusim *Temporary Medicinal Crops*	Tanaman Hias Semusim *Temporary Ornamental Crops*
(1)	(2)	(3)	(4)	(5)	(6)
Poncol	3.022	8	1.703	1.750	3
Parang	2.587	8	1.755	2.063	4
Lembeyan	195	9	177	11	6
Takeran	384	23	350	48	3
Nguntoronadi	247	2	229	21	7
Kawedanan	347	5	218	89	68
Magetan	135	2	131	2	4
Ngariboyo	180	7	118	59	4
Plaosan	6.825	72	6.760	180	8
Sidorejo	1.851	–	1.715	87	458
Panekan	2.859	10	2.362	663	278
Sukomoro	52	1	37	11	4
Bendo	166	7	156	3	2
Maospati	80	6	61	11	7
Karangrejo	63	23	31	5	5
Karas	49	7	40	4	–
Barat	52	7	41	3	2
Kartoharjo	68	23	47	1	2
Kabupaten Magetan	**19.162**	**220**	**15.931**	**5.011**	**865**

Catatan/*Note:* [1]Satu RTUP Hortikultura Semusim dapat mengusahakan lebih dari satu subsektor/ *One Temporary Horticulture Household can engage in more than one subsector*

https://magetankab.bps.go.id

Tabel / ***Table*** **5.4**

Jumlah Usaha Pertanian Perorangan Hortikultura Semusim Menurut Kecamatan di Kabupaten Magetan dan Kelompok Tanaman (unit), 2023
Number of Temporary Horticulture Individual Agricultural Holdings by District in Magetan Regency and Category of Temporary Crops (units), 2023

Kecamatan *District*	Tanaman Hortikultura Semusim[1] *Temporary Horticulture Crops*[1]	*Kelompok Tanaman Hortikultura Semusim Category of Temporary Horticulture Crops*			
		Tanaman Buah–Buahan Semusim Temporary Fruit Crops	*Tanaman Sayuran Semusim Temporary Vegetable Crops*	*Tanaman Obat Semusim Temporary Medicinal Crops*	*Tanaman Hias Semusim Temporary Ornamental Crops*
(1)	(2)	(3)	(4)	(5)	(6)
Poncol	3.024	8	1.704	1.751	3
Parang	2.605	8	1.769	2.074	4
Lembeyan	196	9	178	11	6
Takeran	388	24	353	48	3
Nguntoronadi	249	2	231	21	7
Kawedanan	347	5	218	89	68
Magetan	137	2	133	2	4
Ngariboyo	183	7	121	59	4
Plaosan	7.111	72	7.041	180	8
Sidorejo	1.894	–	1.754	87	466
Panekan	2.885	10	2.380	664	281
Sukomoro	52	1	37	11	4
Bendo	166	7	156	3	2
Maospati	80	6	61	11	7
Karangrejo	63	23	31	5	5
Karas	49	7	40	4	–
Barat	53	7	42	3	2
Kartoharjo	68	23	47	1	2
Kabupaten Magetan	**19.550**	**221**	**16.296**	**5.024**	**876**

Catatan/*Note:* [1]Satu UTP Hortikultura Semusim dapat mengusahakan lebih dari satu subsektor / *One Temporary Horticulture Individual Agricultural Holding can engage in more than one subsector*

https://magetankab.bps.go.id

Tabel 5.5
Table

Jumlah Rumah Tangga Usaha Hortikultura Semusim Menurut Kecamatan di Kabupaten Magetan dan Jenis Tanaman (rumah tangga), 2023
Number of Temporary Horticulture Households by District in Magetan Regency and Type of Crops (households), 2023

Kecamatan *District*	Tanaman Hortikultura Semusim *Temporary Horticulture Crops*				
	Bawang Merah Shallot	*Bawang Putih Garlic*	*Cabai Rawit Cayenne Pepper*	*Cabai Hijau Green Chili*	*Cabai Merah Besar Big Red Chili*
(1)	(2)	(3)	(4)	(5)	(6)
Poncol	114	2	303	31	14
Parang	5	1	375	3	7
Lembeyan	38	–	41	–	–
Takeran	22	–	31	–	1
Nguntoronadi	6	–	26	–	–
Kawedanan	6	–	93	3	–
Magetan	29	–	20	4	2
Ngariboyo	4	–	50	3	6
Plaosan	1.374	3	589	700	297
Sidorejo	45	–	409	75	22
Panekan	736	8	401	53	22
Sukomoro	3	–	11	–	–
Bendo	15	–	12	3	3
Maospati	10	–	28	–	–
Karangrejo	4	–	15	–	–
Karas	6	–	12	3	–
Barat	10	–	17	–	2
Kartoharjo	25	–	5	–	–
Kabupaten Magetan	**2.452**	**14**	**2.438**	**878**	**376**

https://magetankab.bps.go.id

Lanjutan Tabel/*Continued Table* 5.5

Kecamatan *District*	Tanaman Hortikultura Semusim *Temporary Horticulture Crops*				
	Cabai Merah Keriting Curly Red Chilies	*Kunyit Turmeric*	*Jahe Putih Besar Big White Ginger*	*Jahe Putih Kecil Small White Ginger*	*Jahe Merah Red Ginger*
(1)	(7)	(8)	(9)	(10)	(11)
Poncol	137	196	80	1.542	6
Parang	1.380	366	98	1.736	2
Lembeyan	3	6	3	1	–
Takeran	5	1	–	–	1
Nguntoronadi	1	1	–	–	–
Kawedanan	5	35	2	11	3
Magetan	1	2	–	2	2
Ngariboyo	3	37	3	13	–
Plaosan	451	3	29	123	20
Sidorejo	278	5	20	44	9
Panekan	84	192	122	317	36
Sukomoro	1	3	–	2	5
Bendo	96	3	–	–	–
Maospati	1	6	3	2	–
Karangrejo	–	3	–	1	1
Karas	4	3	–	1	–
Barat	2	1	–	–	1
Kartoharjo	3	1	–	–	–
Kabupaten Magetan	**2.455**	**864**	**360**	**3.795**	**86**

https://magetankab.bps.go.id

Lanjutan Tabel/*Continued Table* 5.5

Kecamatan *District*	Tanaman Hortikultura Semusim *Temporary Horticulture Crops*			
	Kencur Aromatic Ginger	*Anggrek Orchid*	*Mawar Rose*	*Krisan Chrysanthemum*
(1)	(12)	(13)	(14)	(15)
Poncol	4	2	–	–
Parang	2	1	1	–
Lembeyan	1	–	1	–
Takeran	3	1	1	–
Nguntoronadi	–	–	1	–
Kawedanan	4	12	14	–
Magetan	–	3	2	1
Ngariboyo	2	1	1	–
Plaosan	–	2	2	–
Sidorejo	–	–	458	–
Panekan	2	2	267	–
Sukomoro	3	1	1	–
Bendo	–	–	1	–
Maospati	2	–	6	–
Karangrejo	–	1	1	–
Karas	–	–	–	–
Barat	–	–	2	–
Kartoharjo	–	1	1	–
Kabupaten Magetan	**23**	**27**	**760**	**1**

https://magetankab.bps.go.id

Tabel / ***Table*** 5.6

Jumlah Usaha Pertanian Perorangan Hortikultura Semusim Menurut Kecamatan di Kabupaten Magetan dan Jenis Tanaman (unit), 2023
Number of Temporary Horticulture Crops Individual Agricultural Holdings by District in Magetan Regency and Type of Crops (units), 2023

Kecamatan *District*	Tanaman Hortikultura Semusim *Temporary Horticulture Crops*				
	Bawang Merah Shallot	*Bawang Putih Garlic*	*Cabai Rawit Cayenne Pepper*	*Cabai Hijau Green Chili*	*Cabai Merah Besar Big Red Chili*
(1)	(2)	(3)	(4)	(5)	(6)
Poncol	114	2	303	31	14
Parang	5	1	375	3	7
Lembeyan	38	–	41	–	–
Takeran	22	–	31	–	1
Nguntoronadi	6	–	26	–	–
Kawedanan	6	–	93	3	–
Magetan	29	–	20	4	2
Ngariboyo	4	–	51	3	7
Plaosan	1.407	3	600	710	300
Sidorejo	46	–	412	75	22
Panekan	740	8	403	54	23
Sukomoro	3	–	11	–	–
Bendo	15	–	12	3	3
Maospati	10	–	28	–	–
Karangrejo	4	–	15	–	–
Karas	6	–	12	3	–
Barat	11	–	17	–	2
Kartoharjo	25	–	5	–	–
Kabupaten Magetan	**2.491**	**14**	**2.455**	**889**	**381**

https://magetankab.bps.go.id

Lanjutan Tabel/*Continued Table* 5.6

Kecamatan *District*	Tanaman Hortikultura Semusim *Temporary Horticulture Crops*				
	Cabai Merah Keriting Curly Red Chilies	*Kunyit Turmeric*	*Jahe Putih Besar Big White Ginger*	*Jahe Putih Kecil Small White Ginger*	*Jahe Merah Red Ginger*
(1)	(7)	(8)	(9)	(10)	(11)
Poncol	137	196	80	1.543	6
Parang	1.392	366	98	1.747	2
Lembeyan	3	6	3	1	–
Takeran	5	1	–	–	1
Nguntoronadi	1	1	–	–	–
Kawedanan	5	35	2	11	3
Magetan	1	2	–	2	2
Ngariboyo	3	37	3	13	–
Plaosan	460	3	29	123	20
Sidorejo	282	5	20	44	9
Panekan	85	192	122	317	36
Sukomoro	1	3	–	2	5
Bendo	96	3	–	–	–
Maospati	1	6	3	2	–
Karangrejo	–	3	–	1	1
Karas	4	3	–	1	–
Barat	2	1	–	–	1
Kartoharjo	3	1	–	–	–
Kabupaten Magetan	**2.481**	**864**	**360**	**3.807**	**86**

https://magetankab.bps.go.id

Lanjutan Tabel/*Continued Table* 5.6

Kecamatan *District*	Tanaman Hortikultura Semusim *Temporary Horticulture Crops*			
	Kencur Aromatic Ginger	*Anggrek Orchid*	*Mawar Rose*	*Krisan Chrysanthemum*
(1)	(12)	(13)	(14)	(15)
Poncol	4	2	–	–
Parang	2	1	1	–
Lembeyan	1	–	1	–
Takeran	3	1	1	–
Nguntoronadi	–	–	1	–
Kawedanan	4	12	14	–
Magetan	–	3	2	1
Ngariboyo	2	1	1	–
Plaosan	–	2	2	–
Sidorejo	–	–	465	–
Panekan	2	2	270	–
Sukomoro	3	1	1	–
Bendo	–	–	1	–
Maospati	2	–	6	–
Karangrejo	–	1	1	–
Karas	–	–	–	–
Barat	–	–	2	–
Kartoharjo	–	1	1	–
Kabupaten Magetan	**23**	**27**	**770**	**1**

https://magetankab.bps.go.id

Tabel 5.7.1
Table

Jumlah Rumah Tangga Usaha Tanaman Bawang Merah Menurut Kecamatan di Kabupaten Magetan dan Jenis Usaha (rumah tangga), 2023
Number of Shallot Households by District in Magetan Regency and Type of Activities (households), 2023

Kecamatan *District*	Jenis Usaha *Type of Activities*			Jumlah *Total*
	Hanya Budidaya *Cultivation Only*	Hanya Pembibitan *Nursery Only*	Budidaya dan Pembibitan *Cultivation and Nursery*	
(1)	(2)	(3)	(4)	(5)
Poncol	114	–	–	114
Parang	5	–	–	5
Lembeyan	38	–	–	38
Takeran	22	–	–	22
Nguntoronadi	6	–	–	6
Kawedanan	6	–	–	6
Magetan	29	–	–	29
Ngariboyo	4	–	–	4
Plaosan	1.367	3	4	1.374
Sidorejo	43	–	2	45
Panekan	736	–	–	736
Sukomoro	3	–	–	3
Bendo	15	–	–	15
Maospati	10	–	–	10
Karangrejo	4	–	–	4
Karas	6	–	–	6
Barat	10	–	–	10
Kartoharjo	25	–	–	25
Kabupaten Magetan	**2.443**	**3**	**6**	**2.452**

https://magetankab.bps.go.id

Tabel 5.7.2
Table

Jumlah Rumah Tangga Usaha Tanaman Bawang Putih Menurut Kecamatan di Kabupaten Magetan dan Jenis Usaha (rumah tangga), 2023
Number of Garlic Households by District in Magetan Regency and Type of Activities (households), 2023

Kecamatan *District*	Jenis Usaha *Type of Activities*			Jumlah *Total*
	Hanya Budidaya *Cultivation Only*	Hanya Pembibitan *Nursery Only*	Budidaya dan Pembibitan *Cultivation and Nursery*	
(1)	(2)	(3)	(4)	(5)
Poncol	2	–	–	2
Parang	1	–	–	1
Lembeyan	–	–	–	–
Takeran	–	–	–	–
Nguntoronadi	–	–	–	–
Kawedanan	–	–	–	–
Magetan	–	–	–	–
Ngariboyo	–	–	–	–
Plaosan	3	–	–	3
Sidorejo	–	–	–	–
Panekan	8	–	–	8
Sukomoro	–	–	–	–
Bendo	–	–	–	–
Maospati	–	–	–	–
Karangrejo	–	–	–	–
Karas	–	–	–	–
Barat	–	–	–	–
Kartoharjo	–	–	–	–
Kabupaten Magetan	**14**	**–**	**–**	**14**

https://magetankab.bps.go.id

Tabel 5.7.3
Table

Jumlah Rumah Tangga Usaha Tanaman Cabai Rawit Menurut Kecamatan di Kabupaten Magetan dan Jenis Usaha (rumah tangga), 2023
Number of Cayenne Pepper Households by District in Magetan Regency and Type of Activities (households), 2023

Kecamatan *District*	Jenis Usaha *Type of Activities*			Jumlah *Total*
	Hanya Budidaya *Cultivation Only*	Hanya Pembibitan *Nursery Only*	Budidaya dan Pembibitan *Cultivation and Nursery*	
(1)	(2)	(3)	(4)	(5)
Poncol	299	2	2	303
Parang	375	–	–	375
Lembeyan	40	–	1	41
Takeran	31	–	–	31
Nguntoronadi	26	–	–	26
Kawedanan	93	–	–	93
Magetan	19	1	–	20
Ngariboyo	50	–	–	50
Plaosan	579	10	–	589
Sidorejo	409	–	–	409
Panekan	399	2	–	401
Sukomoro	11	–	–	11
Bendo	12	–	–	12
Maospati	28	–	–	28
Karangrejo	14	1	–	15
Karas	11	1	–	12
Barat	17	–	–	17
Kartoharjo	5	–	–	5
Kabupaten Magetan	**2.418**	**17**	**3**	**2.438**

https://magetankab.bps.go.id

Tabel 5.7.4
Table

Jumlah Rumah Tangga Usaha Tanaman Cabai Hijau Menurut Kecamatan di Kabupaten Magetan dan Jenis Usaha (rumah tangga), 2023
Number of Green Chili Households by District in Magetan Regency and Type of Activities (households), 2023

Kecamatan *District*	Jenis Usaha *Type of Activities*			Jumlah *Total*
	Hanya Budidaya *Cultivation Only*	Hanya Pembibitan *Nursery Only*	Budidaya dan Pembibitan *Cultivation and Nursery*	
(1)	(2)	(3)	(4)	(5)
Poncol	31	–	–	31
Parang	3	–	–	3
Lembeyan	–	–	–	–
Takeran	–	–	–	–
Nguntoronadi	–	–	–	–
Kawedanan	3	–	–	3
Magetan	4	–	–	4
Ngariboyo	3	–	–	3
Plaosan	698	2	–	700
Sidorejo	75	–	–	75
Panekan	52	1	–	53
Sukomoro	–	–	–	–
Bendo	3	–	–	3
Maospati	–	–	–	–
Karangrejo	–	–	–	–
Karas	3	–	–	3
Barat	–	–	–	–
Kartoharjo	–	–	–	–
Kabupaten Magetan	**875**	**3**	**–**	**878**

https://magetankab.bps.go.id

Tabel 5.7.5
Table

Jumlah Rumah Tangga Usaha Tanaman Cabai Merah Besar Menurut Kecamatan di Kabupaten Magetan dan Jenis Usaha (rumah tangga), 2023
Number of Big Red Chili Households by District in Magetan Regency and Type of Activities (households), 2023

Kecamatan *District*	Jenis Usaha *Type of Activities*			Jumlah *Total*
	Hanya Budidaya *Cultivation Only*	Hanya Pembibitan *Nursery Only*	Budidaya dan Pembibitan *Cultivation and Nursery*	
(1)	(2)	(3)	(4)	(5)
Poncol	14	–	–	14
Parang	7	–	–	7
Lembeyan	–	–	–	–
Takeran	1	–	–	1
Nguntoronadi	–	–	–	–
Kawedanan	–	–	–	–
Magetan	2	–	–	2
Ngariboyo	6	–	–	6
Plaosan	294	2	1	297
Sidorejo	22	–	–	22
Panekan	22	–	–	22
Sukomoro	–	–	–	–
Bendo	3	–	–	3
Maospati	–	–	–	–
Karangrejo	–	–	–	–
Karas	–	–	–	–
Barat	2	–	–	2
Kartoharjo	–	–	–	–
Kabupaten Magetan	**373**	**2**	**1**	**376**

https://magetankab.bps.go.id

Tabel 5.7.6
Table

Jumlah Rumah Tangga Usaha Tanaman Cabai Merah Keriting Menurut Kecamatan di Kabupaten Magetan dan Jenis Usaha (rumah tangga), 2023
Number of Curly Red Chilies Households by District in Magetan Regency and Type of Activities (households), 2023

Kecamatan *District*	Jenis Usaha *Type of Activities*			Jumlah *Total*
	Hanya Budidaya *Cultivation Only*	Hanya Pembibitan *Nursery Only*	Budidaya dan Pembibitan *Cultivation and Nursery*	
(1)	(2)	(3)	(4)	(5)
Poncol	137	–	–	137
Parang	1.380	–	–	1.380
Lembeyan	3	–	–	3
Takeran	5	–	–	5
Nguntoronadi	1	–	–	1
Kawedanan	5	–	–	5
Magetan	1	–	–	1
Ngariboyo	3	–	–	3
Plaosan	449	2	–	451
Sidorejo	278	–	–	278
Panekan	83	1	–	84
Sukomoro	1	–	–	1
Bendo	96	–	–	96
Maospati	1	–	–	1
Karangrejo	–	–	–	–
Karas	3	1	–	4
Barat	2	–	–	2
Kartoharjo	3	–	–	3
Kabupaten Magetan	**2.451**	**4**	**–**	**2.455**

https://magetankab.bps.go.id

Tabel 5.7.7
Table

Jumlah Rumah Tangga Usaha Tanaman Kunyit Menurut Kecamatan di Kabupaten Magetan dan Jenis Usaha (rumah tangga), 2023
Number of Turmeric Households by District in Magetan Regency and Type of Activities (households), 2023

Kecamatan *District*	Jenis Usaha *Type of Activities*			Jumlah *Total*
	Hanya Budidaya *Cultivation Only*	Hanya Pembibitan *Nursery Only*	Budidaya dan Pembibitan *Cultivation and Nursery*	
(1)	(2)	(3)	(4)	(5)
Poncol	196	–	–	196
Parang	366	–	–	366
Lembeyan	6	–	–	6
Takeran	1	–	–	1
Nguntoronadi	1	–	–	1
Kawedanan	35	–	–	35
Magetan	1	1	–	2
Ngariboyo	37	–	–	37
Plaosan	3	–	–	3
Sidorejo	5	–	–	5
Panekan	192	–	–	192
Sukomoro	3	–	–	3
Bendo	3	–	–	3
Maospati	6	–	–	6
Karangrejo	3	–	–	3
Karas	3	–	–	3
Barat	1	–	–	1
Kartoharjo	1	–	–	1
Kabupaten Magetan	**863**	**1**	**–**	**864**

https://magetankab.bps.go.id

Tabel 5.7.8
Table

Jumlah Rumah Tangga Usaha Tanaman Jahe Putih Besar Menurut Kecamatan di Kabupaten Magetan dan Jenis Usaha (rumah tangga), 2023
Number of Big White Ginger Households by District in Magetan Regency and Type of Activities (households), 2023

Kecamatan *District*	Jenis Usaha *Type of Activities*			Jumlah *Total*
	Hanya Budidaya *Cultivation Only*	Hanya Pembibitan *Nursery Only*	Budidaya dan Pembibitan *Cultivation and Nursery*	
(1)	(2)	(3)	(4)	(5)
Poncol	80	–	–	80
Parang	98	–	–	98
Lembeyan	3	–	–	3
Takeran	–	–	–	–
Nguntoronadi	–	–	–	–
Kawedanan	2	–	–	2
Magetan	–	–	–	–
Ngariboyo	3	–	–	3
Plaosan	29	–	–	29
Sidorejo	20	–	–	20
Panekan	122	–	–	122
Sukomoro	–	–	–	–
Bendo	–	–	–	–
Maospati	3	–	–	3
Karangrejo	–	–	–	–
Karas	–	–	–	–
Barat	–	–	–	–
Kartoharjo	–	–	–	–
Kabupaten Magetan	**360**	**–**	**–**	**360**

https://magetankab.bps.go.id

Tabel / ***Table*** **5.7.9**

Jumlah Rumah Tangga Usaha Tanaman Jahe Putih Kecil Menurut Kecamatan di Kabupaten Magetan dan Jenis Usaha (rumah tangga), 2023
Number of Small White Ginger Households by District in Magetan Regency and Type of Activities (households), 2023

Kecamatan *District*	Jenis Usaha *Type of Activities*			Jumlah *Total*
	Hanya Budidaya *Cultivation Only*	Hanya Pembibitan *Nursery Only*	Budidaya dan Pembibitan *Cultivation and Nursery*	
(1)	(2)	(3)	(4)	(5)
Poncol	1.542	–	–	1.542
Parang	1.736	–	–	1.736
Lembeyan	1	–	–	1
Takeran	–	–	–	–
Nguntoronadi	–	–	–	–
Kawedanan	11	–	–	11
Magetan	1	1	–	2
Ngariboyo	13	–	–	13
Plaosan	123	–	–	123
Sidorejo	44	–	–	44
Panekan	317	–	–	317
Sukomoro	2	–	–	2
Bendo	–	–	–	–
Maospati	2	–	–	2
Karangrejo	1	–	–	1
Karas	1	–	–	1
Barat	–	–	–	–
Kartoharjo	–	–	–	–
Kabupaten Magetan	**3.794**	**1**	**–**	**3.795**

https://magetankab.bps.go.id

Tabel 5.7.10
Table

Jumlah Rumah Tangga Usaha Tanaman Jahe Merah Menurut Kecamatan di Kabupaten Magetan dan Jenis Usaha (rumah tangga), 2023
Number of Red Ginger Households by District in Magetan Regency and Type of Activities (households), 2023

Kecamatan *District*	Jenis Usaha *Type of Activities*			Jumlah *Total*
	Hanya Budidaya *Cultivation Only*	Hanya Pembibitan *Nursery Only*	Budidaya dan Pembibitan *Cultivation and Nursery*	
(1)	(2)	(3)	(4)	(5)
Poncol	6	–	–	6
Parang	2	–	–	2
Lembeyan	–	–	–	–
Takeran	1	–	–	1
Nguntoronadi	–	–	–	–
Kawedanan	3	–	–	3
Magetan	1	1	–	2
Ngariboyo	–	–	–	–
Plaosan	20	–	–	20
Sidorejo	9	–	–	9
Panekan	36	–	–	36
Sukomoro	5	–	–	5
Bendo	–	–	–	–
Maospati	–	–	–	–
Karangrejo	1	–	–	1
Karas	–	–	–	–
Barat	1	–	–	1
Kartoharjo	–	–	–	–
Kabupaten Magetan	**85**	**1**	**–**	**86**

https://magetankab.bps.go.id

Tabel 5.7.11
Table

Jumlah Rumah Tangga Usaha Tanaman Kencur Menurut Kecamatan di Kabupaten Magetan dan Jenis Usaha (rumah tangga), 2023
Number of Aromatic Ginger Households by District in Magetan Regency and Type of Activities (households), 2023

Kecamatan *District*	Jenis Usaha *Type of Activities*			Jumlah *Total*
	Hanya Budidaya *Cultivation Only*	Hanya Pembibitan *Nursery Only*	Budidaya dan Pembibitan *Cultivation and Nursery*	
(1)	(2)	(3)	(4)	(5)
Poncol	4	–	–	4
Parang	2	–	–	2
Lembeyan	1	–	–	1
Takeran	3	–	–	3
Nguntoronadi	–	–	–	–
Kawedanan	4	–	–	4
Magetan	–	–	–	–
Ngariboyo	2	–	–	2
Plaosan	–	–	–	–
Sidorejo	–	–	–	–
Panekan	2	–	–	2
Sukomoro	3	–	–	3
Bendo	–	–	–	–
Maospati	2	–	–	2
Karangrejo	–	–	–	–
Karas	–	–	–	–
Barat	–	–	–	–
Kartoharjo	–	–	–	–
Kabupaten Magetan	**23**	**–**	**–**	**23**

https://magetankab.bps.go.id

Tabel 5.7.12
Table

Jumlah Rumah Tangga Usaha Tanaman Anggrek Menurut Kecamatan di Kabupaten Magetan dan Jenis Usaha (rumah tangga), 2023
Number of Orchid Households by District in Magetan Regency and Type of Activities (households), 2023

Kecamatan *District*	Jenis Usaha *Type of Activities*			Jumlah *Total*
	Hanya Budidaya *Cultivation Only*	Hanya Pembibitan *Nursery Only*	Budidaya dan Pembibitan *Cultivation and Nursery*	
(1)	(2)	(3)	(4)	(5)
Poncol	1	1	–	2
Parang	1	–	–	1
Lembeyan	–	–	–	–
Takeran	1	–	–	1
Nguntoronadi	–	–	–	–
Kawedanan	12	–	–	12
Magetan	2	1	–	3
Ngariboyo	–	1	–	1
Plaosan	1	–	1	2
Sidorejo	–	–	–	–
Panekan	2	–	–	2
Sukomoro	1	–	–	1
Bendo	–	–	–	–
Maospati	–	–	–	–
Karangrejo	–	1	–	1
Karas	–	–	–	–
Barat	–	–	–	–
Kartoharjo	1	–	–	1
Kabupaten Magetan	**22**	**4**	**1**	**27**

https://magetankab.bps.go.id

Tabel 5.7.13
Table

Jumlah Rumah Tangga Usaha Tanaman Mawar Menurut Kecamatan di Kabupaten Magetan dan Jenis Usaha (rumah tangga), 2023
Number of Rose Households by District in Magetan Regency and Type of Activities (households), 2023

Kecamatan *District*	Jenis Usaha *Type of Activities*			Jumlah *Total*
	Hanya Budidaya *Cultivation Only*	Hanya Pembibitan *Nursery Only*	Budidaya dan Pembibitan *Cultivation and Nursery*	
(1)	(2)	(3)	(4)	(5)
Poncol	–	–	–	–
Parang	1	–	–	1
Lembeyan	1	–	–	1
Takeran	1	–	–	1
Nguntoronadi	1	–	–	1
Kawedanan	14	–	–	14
Magetan	1	1	–	2
Ngariboyo	1	–	–	1
Plaosan	2	–	–	2
Sidorejo	458	–	–	458
Panekan	266	1	–	267
Sukomoro	1	–	–	1
Bendo	1	–	–	1
Maospati	6	–	–	6
Karangrejo	1	–	–	1
Karas	–	–	–	–
Barat	2	–	–	2
Kartoharjo	1	–	–	1
Kabupaten Magetan	**758**	**2**	**–**	**760**

https://magetankab.bps.go.id

Tabel 5.7.14
Table

Jumlah Rumah Tangga Usaha Tanaman Krisan Menurut Kecamatan di Kabupaten Magetan dan Jenis Usaha (rumah tangga), 2023
Number of Chrysanthemum Households by District in Magetan Regency and Type of Activities (households), 2023

Kecamatan *District*	Jenis Usaha *Type of Activities*			Jumlah *Total*
	Hanya Budidaya *Cultivation Only*	Hanya Pembibitan *Nursery Only*	Budidaya dan Pembibitan *Cultivation and Nursery*	
(1)	(2)	(3)	(4)	(5)
Poncol	–	–	–	–
Parang	–	–	–	–
Lembeyan	–	–	–	–
Takeran	–	–	–	–
Nguntoronadi	–	–	–	–
Kawedanan	–	–	–	–
Magetan	1	–	–	1
Ngariboyo	–	–	–	–
Plaosan	–	–	–	–
Sidorejo	–	–	–	–
Panekan	–	–	–	–
Sukomoro	–	–	–	–
Bendo	–	–	–	–
Maospati	–	–	–	–
Karangrejo	–	–	–	–
Karas	–	–	–	–
Barat	–	–	–	–
Kartoharjo	–	–	–	–
Kabupaten Magetan	**1**	**–**	**–**	**1**

https://magetankab.bps.go.id

Tabel 5.8.1
Table

Jumlah Usaha Pertanian Perorangan Tanaman Bawang Merah Menurut Kecamatan di Kabupaten Magetan dan Jenis Usaha (unit), 2023
Number of Shallot Individual Agricultural Holdings by District in Magetan Regency and Type of Activities (units), 2023

Kecamatan *District*	Jenis Usaha *Type of Activities*			Jumlah *Total*
	Hanya Budidaya *Cultivation Only*	Hanya Pembibitan *Nursery Only*	Budidaya dan Pembibitan *Cultivation and Nursery*	
(1)	(2)	(3)	(4)	(5)
Poncol	114	–	–	114
Parang	5	–	–	5
Lembeyan	38	–	–	38
Takeran	22	–	–	22
Nguntoronadi	6	–	–	6
Kawedanan	6	–	–	6
Magetan	29	–	–	29
Ngariboyo	4	–	–	4
Plaosan	1.398	3	6	1.407
Sidorejo	44	–	2	46
Panekan	740	–	–	740
Sukomoro	3	–	–	3
Bendo	15	–	–	15
Maospati	10	–	–	10
Karangrejo	4	–	–	4
Karas	6	–	–	6
Barat	11	–	–	11
Kartoharjo	25	–	–	25
Kabupaten Magetan	**2.480**	**3**	**8**	**2.491**

https://magetankab.bps.go.id

Tabel 5.8.2
Table

Jumlah Usaha Pertanian Perorangan Tanaman Bawang Putih Menurut Kecamatan di Kabupaten Magetan dan Jenis Usaha (unit), 2023
Number of Garlic Individual Agricultural Holdings by District in Magetan Regency and Type of Activities (units), 2023

Kecamatan *District*	Jenis Usaha *Type of Activities*			Jumlah *Total*
	Hanya Budidaya *Cultivation Only*	Hanya Pembibitan *Nursery Only*	Budidaya dan Pembibitan *Cultivation and Nursery*	
(1)	(2)	(3)	(4)	(5)
Poncol	2	–	–	2
Parang	1	–	–	1
Lembeyan	–	–	–	–
Takeran	–	–	–	–
Nguntoronadi	–	–	–	–
Kawedanan	–	–	–	–
Magetan	–	–	–	–
Ngariboyo	–	–	–	–
Plaosan	3	–	–	3
Sidorejo	–	–	–	–
Panekan	8	–	–	8
Sukomoro	–	–	–	–
Bendo	–	–	–	–
Maospati	–	–	–	–
Karangrejo	–	–	–	–
Karas	–	–	–	–
Barat	–	–	–	–
Kartoharjo	–	–	–	–
Kabupaten Magetan	**14**	**–**	**–**	**14**

https://magetankab.bps.go.id

Tabel 5.8.3
Table

Jumlah Usaha Pertanian Perorangan Tanaman Cabai Rawit Menurut Kecamatan di Kabupaten Magetan dan Jenis Usaha (unit), 2023
Number of Cayenne Pepper Individual Agricultural Holdings by District in Magetan Regency and Type of Activities (units), 2023

Kecamatan *District*	Jenis Usaha *Type of Activities*			Jumlah *Total*
	Hanya Budidaya *Cultivation Only*	Hanya Pembibitan *Nursery Only*	Budidaya dan Pembibitan *Cultivation and Nursery*	
(1)	(2)	(3)	(4)	(5)
Poncol	299	2	2	303
Parang	375	–	–	375
Lembeyan	40	–	1	41
Takeran	31	–	–	31
Nguntoronadi	26	–	–	26
Kawedanan	93	–	–	93
Magetan	19	1	–	20
Ngariboyo	51	–	–	51
Plaosan	589	11	–	600
Sidorejo	412	–	–	412
Panekan	401	2	–	403
Sukomoro	11	–	–	11
Bendo	12	–	–	12
Maospati	28	–	–	28
Karangrejo	14	1	–	15
Karas	11	1	–	12
Barat	17	–	–	17
Kartoharjo	5	–	–	5
Kabupaten Magetan	**2.434**	**18**	**3**	**2.455**

https://magetankab.bps.go.id

Tabel 5.8.4
Table

Jumlah Usaha Pertanian Perorangan Tanaman Cabai Hijau Menurut Kecamatan di Kabupaten Magetan dan Jenis Usaha (unit), 2023
Number of Green Chili Individual Agricultural Holdings by District in Magetan Regency and Type of Activities (units), 2023

Kecamatan *District*	Jenis Usaha *Type of Activities*			Jumlah *Total*
	Hanya Budidaya *Cultivation Only*	Hanya Pembibitan *Nursery Only*	Budidaya dan Pembibitan *Cultivation and Nursery*	
(1)	(2)	(3)	(4)	(5)
Poncol	31	–	–	31
Parang	3	–	–	3
Lembeyan	–	–	–	–
Takeran	–	–	–	–
Nguntoronadi	–	–	–	–
Kawedanan	3	–	–	3
Magetan	4	–	–	4
Ngariboyo	3	–	–	3
Plaosan	708	2	–	710
Sidorejo	75	–	–	75
Panekan	53	1	–	54
Sukomoro	–	–	–	–
Bendo	3	–	–	3
Maospati	–	–	–	–
Karangrejo	–	–	–	–
Karas	3	–	–	3
Barat	–	–	–	–
Kartoharjo	–	–	–	–
Kabupaten Magetan	**886**	**3**	**–**	**889**

https://magetankab.bps.go.id

Tabel 5.8.5
Table

Jumlah Usaha Pertanian Perorangan Tanaman Cabai Merah Besar Menurut Kecamatan di Kabupaten Magetan dan Jenis Usaha (unit), 2023
Number of Big Red Chili Individual Agricultural Holdings by District in Magetan Regency and Type of Activities (units), 2023

Kecamatan *District*	Jenis Usaha *Type of Activities*			Jumlah *Total*
	Hanya Budidaya *Cultivation Only*	Hanya Pembibitan *Nursery Only*	Budidaya dan Pembibitan *Cultivation and Nursery*	
(1)	(2)	(3)	(4)	(5)
Poncol	14	–	–	14
Parang	7	–	–	7
Lembeyan	–	–	–	–
Takeran	1	–	–	1
Nguntoronadi	–	–	–	–
Kawedanan	–	–	–	–
Magetan	2	–	–	2
Ngariboyo	7	–	–	7
Plaosan	297	2	1	300
Sidorejo	22	–	–	22
Panekan	23	–	–	23
Sukomoro	–	–	–	–
Bendo	3	–	–	3
Maospati	–	–	–	–
Karangrejo	–	–	–	–
Karas	–	–	–	–
Barat	2	–	–	2
Kartoharjo	–	–	–	–
Kabupaten Magetan	**378**	**2**	**1**	**381**

https://magetankab.bps.go.id

Tabel 5.8.6
Table

Jumlah Usaha Pertanian Perorangan Tanaman Cabai Merah Keriting Menurut Kecamatan di Kabupaten Magetan dan Jenis Usaha (unit), 2023
Number of Curly Red Chilies Individual Agricultural Holdings by District in Magetan Regency and Type of Activities (units), 2023

Kecamatan *District*	Jenis Usaha *Type of Activities*			Jumlah *Total*
	Hanya Budidaya *Cultivation Only*	Hanya Pembibitan *Nursery Only*	Budidaya dan Pembibitan *Cultivation and Nursery*	
(1)	(2)	(3)	(4)	(5)
Poncol	137	–	–	137
Parang	1.392	–	–	1.392
Lembeyan	3	–	–	3
Takeran	5	–	–	5
Nguntoronadi	1	–	–	1
Kawedanan	5	–	–	5
Magetan	1	–	–	1
Ngariboyo	3	–	–	3
Plaosan	458	2	–	460
Sidorejo	282	–	–	282
Panekan	84	1	–	85
Sukomoro	1	–	–	1
Bendo	96	–	–	96
Maospati	1	–	–	1
Karangrejo	–	–	–	–
Karas	3	1	–	4
Barat	2	–	–	2
Kartoharjo	3	–	–	3
Kabupaten Magetan	**2.477**	**4**	**–**	**2.481**

https://magetankab.bps.go.id

Tabel 5.8.7
Table

Jumlah Usaha Pertanian Perorangan Tanaman Kunyit Menurut Kecamatan di Kabupaten Magetan dan Jenis Usaha (unit), 2023
Number of Turmeric Individual Agricultural Holdings by District in Magetan Regency and Type of Activities (units), 2023

Kecamatan *District*	Jenis Usaha *Type of Activities*			Jumlah *Total*
	Hanya Budidaya *Cultivation Only*	Hanya Pembibitan *Nursery Only*	Budidaya dan Pembibitan *Cultivation and Nursery*	
(1)	(2)	(3)	(4)	(5)
Poncol	196	–	–	196
Parang	366	–	–	366
Lembeyan	6	–	–	6
Takeran	1	–	–	1
Nguntoronadi	1	–	–	1
Kawedanan	35	–	–	35
Magetan	1	1	–	2
Ngariboyo	37	–	–	37
Plaosan	3	–	–	3
Sidorejo	5	–	–	5
Panekan	192	–	–	192
Sukomoro	3	–	–	3
Bendo	3	–	–	3
Maospati	6	–	–	6
Karangrejo	3	–	–	3
Karas	3	–	–	3
Barat	1	–	–	1
Kartoharjo	1	–	–	1
Kabupaten Magetan	**863**	**1**	**–**	**864**

https://magetankab.bps.go.id

Tabel 5.8.8
Table

Jumlah Usaha Pertanian Perorangan Tanaman Jahe Putih Besar Menurut Kecamatan di Kabupaten Magetan dan Jenis Usaha (unit), 2023
Number of Big White Ginger Individual Agricultural Holdings by District in Magetan Regency and Type of Activities (units), 2023

Kecamatan *District*	Jenis Usaha *Type of Activities*			Jumlah *Total*
	Hanya Budidaya *Cultivation Only*	Hanya Pembibitan *Nursery Only*	Budidaya dan Pembibitan *Cultivation and Nursery*	
(1)	(2)	(3)	(4)	(5)
Poncol	80	–	–	80
Parang	98	–	–	98
Lembeyan	3	–	–	3
Takeran	–	–	–	–
Nguntoronadi	–	–	–	–
Kawedanan	2	–	–	2
Magetan	–	–	–	–
Ngariboyo	3	–	–	3
Plaosan	29	–	–	29
Sidorejo	20	–	–	20
Panekan	122	–	–	122
Sukomoro	–	–	–	–
Bendo	–	–	–	–
Maospati	3	–	–	3
Karangrejo	–	–	–	–
Karas	–	–	–	–
Barat	–	–	–	–
Kartoharjo	–	–	–	–
Kabupaten Magetan	**360**	**–**	**–**	**360**

https://magetankab.bps.go.id

Tabel 5.8.9
Table

Jumlah Usaha Pertanian Perorangan Tanaman Jahe Putih Kecil Menurut Kecamatan di Kabupaten Magetan dan Jenis Usaha (unit), 2023
Number of Small White Ginger Individual Agricultural Holdings by District in Magetan Regency and Type of Activities (units), 2023

Kecamatan *District*	Jenis Usaha *Type of Activities*			Jumlah *Total*
	Hanya Budidaya *Cultivation Only*	Hanya Pembibitan *Nursery Only*	Budidaya dan Pembibitan *Cultivation and Nursery*	
(1)	(2)	(3)	(4)	(5)
Poncol	1.543	–	–	1.543
Parang	1.747	–	–	1.747
Lembeyan	1	–	–	1
Takeran	–	–	–	–
Nguntoronadi	–	–	–	–
Kawedanan	11	–	–	11
Magetan	1	1	–	2
Ngariboyo	13	–	–	13
Plaosan	123	–	–	123
Sidorejo	44	–	–	44
Panekan	317	–	–	317
Sukomoro	2	–	–	2
Bendo	–	–	–	–
Maospati	2	–	–	2
Karangrejo	1	–	–	1
Karas	1	–	–	1
Barat	–	–	–	–
Kartoharjo	–	–	–	–
Kabupaten Magetan	**3.806**	**1**	**–**	**3.807**

https://magetankab.bps.go.id

Tabel 5.8.10
Table

Jumlah Usaha Pertanian Perorangan Tanaman Jahe Merah Menurut Kecamatan di Kabupaten Magetan dan Jenis Usaha (unit), 2023
Number of Red Ginger Individual Agricultural Holdings by District in Magetan Regency and Type of Activities (units), 2023

Kecamatan *District*	Jenis Usaha *Type of Activities*			Jumlah *Total*
	Hanya Budidaya *Cultivation Only*	Hanya Pembibitan *Nursery Only*	Budidaya dan Pembibitan *Cultivation and Nursery*	
(1)	(2)	(3)	(4)	(5)
Poncol	6	–	–	6
Parang	2	–	–	2
Lembeyan	–	–	–	–
Takeran	1	–	–	1
Nguntoronadi	–	–	–	–
Kawedanan	3	–	–	3
Magetan	1	1	–	2
Ngariboyo	–	–	–	–
Plaosan	20	–	–	20
Sidorejo	9	–	–	9
Panekan	36	–	–	36
Sukomoro	5	–	–	5
Bendo	–	–	–	–
Maospati	–	–	–	–
Karangrejo	1	–	–	1
Karas	–	–	–	–
Barat	1	–	–	1
Kartoharjo	–	–	–	–
Kabupaten Magetan	**85**	**1**	**–**	**86**

https://magetankab.bps.go.id

Tabel 5.8.11
Table

Jumlah Usaha Pertanian Perorangan Tanaman Kencur Menurut Kecamatan di Kabupaten Magetan dan Jenis Usaha (unit), 2023
Number of Aromatic Ginger Individual Agricultural Holdings by District in Magetan Regency and Type of Activities (units), 2023

Kecamatan *District*	Jenis Usaha *Type of Activities*			Jumlah *Total*
	Hanya Budidaya *Cultivation Only*	Hanya Pembibitan *Nursery Only*	Budidaya dan Pembibitan *Cultivation and Nursery*	
(1)	(2)	(3)	(4)	(5)
Poncol	4	–	–	4
Parang	2	–	–	2
Lembeyan	1	–	–	1
Takeran	3	–	–	3
Nguntoronadi	–	–	–	–
Kawedanan	4	–	–	4
Magetan	–	–	–	–
Ngariboyo	2	–	–	2
Plaosan	–	–	–	–
Sidorejo	–	–	–	–
Panekan	2	–	–	2
Sukomoro	3	–	–	3
Bendo	–	–	–	–
Maospati	2	–	–	2
Karangrejo	–	–	–	–
Karas	–	–	–	–
Barat	–	–	–	–
Kartoharjo	–	–	–	–
Kabupaten Magetan	**23**	**–**	**–**	**23**

https://magetankab.bps.go.id

Tabel 5.8.12
Table

Jumlah Usaha Pertanian Perorangan Tanaman Anggrek Menurut Kecamatan di Kabupaten Magetan dan Jenis Usaha (unit), 2023
Number of Orchid Individual Agricultural Holdings by District in Magetan Regency and Type of Activities (units), 2023

Kecamatan *District*	Jenis Usaha *Type of Activities*			Jumlah *Total*
	Hanya Budidaya *Cultivation Only*	Hanya Pembibitan *Nursery Only*	Budidaya dan Pembibitan *Cultivation and Nursery*	
(1)	(2)	(3)	(4)	(5)
Poncol	1	1	–	2
Parang	1	–	–	1
Lembeyan	–	–	–	–
Takeran	1	–	–	1
Nguntoronadi	–	–	–	–
Kawedanan	12	–	–	12
Magetan	2	1	–	3
Ngariboyo	–	1	–	1
Plaosan	1	–	1	2
Sidorejo	–	–	–	–
Panekan	2	–	–	2
Sukomoro	1	–	–	1
Bendo	–	–	–	–
Maospati	–	–	–	–
Karangrejo	–	1	–	1
Karas	–	–	–	–
Barat	–	–	–	–
Kartoharjo	1	–	–	1
Kabupaten Magetan	**22**	**4**	**1**	**27**

https://magetankab.bps.go.id

Tabel 5.8.13
Table

Jumlah Usaha Pertanian Perorangan Tanaman Mawar Menurut Kecamatan di Kabupaten Magetan dan Jenis Usaha (unit), 2023
Number of Rose Individual Agricultural Holdings by District in Magetan Regency and Type of Activities (units), 2023

Kecamatan *District*	Jenis Usaha *Type of Activities*			Jumlah *Total*
	Hanya Budidaya *Cultivation Only*	Hanya Pembibitan *Nursery Only*	Budidaya dan Pembibitan *Cultivation and Nursery*	
(1)	(2)	(3)	(4)	(5)
Poncol	–	–	–	–
Parang	1	–	–	1
Lembeyan	1	–	–	1
Takeran	1	–	–	1
Nguntoronadi	1	–	–	1
Kawedanan	14	–	–	14
Magetan	1	1	–	2
Ngariboyo	1	–	–	1
Plaosan	2	–	–	2
Sidorejo	465	–	–	465
Panekan	269	1	–	270
Sukomoro	1	–	–	1
Bendo	1	–	–	1
Maospati	6	–	–	6
Karangrejo	1	–	–	1
Karas	–	–	–	–
Barat	2	–	–	2
Kartoharjo	1	–	–	1
Kabupaten Magetan	**768**	**2**	**–**	**770**

https://magetankab.bps.go.id

Tabel 5.8.14
Table

Jumlah Usaha Pertanian Perorangan Tanaman Krisan Menurut Kecamatan di Kabupaten Magetan dan Jenis Usaha (unit), 2023
Number of Chrysanthemum Individual Agricultural Holdings by District in Magetan Regency and Type of Activities (units), 2023

Kecamatan *District*	Jenis Usaha *Type of Activities*			Jumlah *Total*
	Hanya Budidaya *Cultivation Only*	Hanya Pembibitan *Nursery Only*	Budidaya dan Pembibitan *Cultivation and Nursery*	
(1)	(2)	(3)	(4)	(5)
Poncol	–	–	–	–
Parang	–	–	–	–
Lembeyan	–	–	–	–
Takeran	–	–	–	–
Nguntoronadi	–	–	–	–
Kawedanan	–	–	–	–
Magetan	1	–	–	1
Ngariboyo	–	–	–	–
Plaosan	–	–	–	–
Sidorejo	–	–	–	–
Panekan	–	–	–	–
Sukomoro	–	–	–	–
Bendo	–	–	–	–
Maospati	–	–	–	–
Karangrejo	–	–	–	–
Karas	–	–	–	–
Barat	–	–	–	–
Kartoharjo	–	–	–	–
Kabupaten Magetan	**1**	**–**	**–**	**1**

https://magetankab.bps.go.id

Tabel / ***Table*** **5.9.1**

Jumlah Rumah Tangga Usaha Tanaman Bawang Merah Menurut Kecamatan di Kabupaten Magetan dan Kondisi Utama Tanaman (rumah tangga), 2023
Number of Shallot Households by District in Magetan Regency and Main Condition of Crops (households), 2023

Kecamatan *District*	Kondisi Utama Tanaman *Main Condition of Crops*			
	Tunggal *Single Cropping*	Campuran *Mixed Cropping*	Tumpang Sari *Intercropping*	Asosiasi antara Semusim dan Tahunan *Associated Crops between Temporary and Permanent Crops*
(1)	(2)	(3)	(4)	(5)
Poncol	90	21	4	–
Parang	4	–	1	–
Lembeyan	37	1	–	–
Takeran	22	–	–	–
Nguntoronadi	6	–	–	–
Kawedanan	6	–	–	–
Magetan	27	–	2	–
Ngariboyo	3	1	–	–
Plaosan	1.310	20	52	8
Sidorejo	42	2	1	–
Panekan	658	57	26	3
Sukomoro	3	–	–	–
Bendo	15	–	–	–
Maospati	10	–	–	–
Karangrejo	4	–	–	–
Karas	5	1	–	–
Barat	10	1	–	–
Kartoharjo	24	1	–	–
Kabupaten Magetan	**2.276**	**105**	**86**	**11**

Catatan/*Note:* - Hanya mencakup RTUP budi daya / *Only covers cultivation Agricultural Households*
- Satu RTUP budi daya tanaman hortikultura dapat memiliki lebih dari satu kondisi utama tanaman / *One Horticulture Cultivation Households can have more than one type of main condition of crops*

https://magetankab.bps.go.id

Tabel / ***Table*** **5.9.2**

Jumlah Rumah Tangga Usaha Tanaman Bawang Putih Menurut Kecamatan di Kabupaten Magetan dan Kondisi Utama Tanaman (rumah tangga), 2023
Number of Garlic Households by District in Magetan Regency and Main Condition of Crops (households), 2023

Kecamatan *District*	Kondisi Utama Tanaman *Main Condition of Crops*			
	Tunggal *Single Cropping*	Campuran *Mixed Cropping*	Tumpang Sari *Intercropping*	Asosiasi antara Semusim dan Tahunan *Associated Crops between Temporary and Permanent Crops*
(1)	(2)	(3)	(4)	(5)
Poncol	1	1	–	–
Parang	1	–	–	–
Lembeyan	–	–	–	–
Takeran	–	–	–	–
Nguntoronadi	–	–	–	–
Kawedanan	–	–	–	–
Magetan	–	–	–	–
Ngariboyo	–	–	–	–
Plaosan	3	–	–	–
Sidorejo	–	–	–	–
Panekan	7	–	–	1
Sukomoro	–	–	–	–
Bendo	–	–	–	–
Maospati	–	–	–	–
Karangrejo	–	–	–	–
Karas	–	–	–	–
Barat	–	–	–	–
Kartoharjo	–	–	–	–
Kabupaten Magetan	**12**	**1**	**–**	**1**

Catatan/*Note:* - Hanya mencakup RTUP budi daya / *Only covers cultivation Agricultural Households*
- Satu RTUP budi daya tanaman hortikultura dapat memiliki lebih dari satu kondisi utama tanaman / *One Horticulture Cultivation Households can have more than one type of main condition of crops*

https://magetankab.bps.go.id

Tabel / ***Table*** 5.9.3

Jumlah Rumah Tangga Usaha Tanaman Cabai Rawit Menurut Kecamatan di Kabupaten Magetan dan Kondisi Utama Tanaman (rumah tangga), 2023
Number of Cayenne Pepper Households by District in Magetan Regency and Main Condition of Crops (households), 2023

Kecamatan *District*	Kondisi Utama Tanaman *Main Condition of Crops*			
	Tunggal *Single Cropping*	Campuran *Mixed Cropping*	Tumpang Sari *Intercropping*	Asosiasi antara Semusim dan Tahunan *Associated Crops between Temporary and Permanent Crops*
(1)	(2)	(3)	(4)	(5)
Poncol	176	85	43	3
Parang	97	20	260	–
Lembeyan	35	4	3	–
Takeran	24	6	1	–
Nguntoronadi	14	7	5	–
Kawedanan	57	27	6	3
Magetan	11	–	9	–
Ngariboyo	35	14	–	1
Plaosan	520	24	36	1
Sidorejo	317	63	29	5
Panekan	204	85	74	39
Sukomoro	6	–	2	3
Bendo	11	–	1	–
Maospati	21	6	1	–
Karangrejo	9	5	1	–
Karas	8	2	–	1
Barat	12	2	3	–
Kartoharjo	4	–	1	–
Kabupaten Magetan	**1.561**	**350**	**475**	**56**

Catatan/*Note:* - Hanya mencakup RTUP budi daya / *Only covers cultivation Agricultural Households*
- Satu RTUP budi daya tanaman hortikultura dapat memiliki lebih dari satu kondisi utama tanaman / *One Horticulture Cultivation Households can have more than one type of main condition of crops*

https://magetankab.bps.go.id

Tabel / ***Table*** 5.9.4

Jumlah Rumah Tangga Usaha Tanaman Cabai Hijau Menurut Kecamatan di Kabupaten Magetan dan Kondisi Utama Tanaman (rumah tangga), 2023
Number of Green Chili Households by District in Magetan Regency and Main Condition of Crops (households), 2023

Kecamatan *District*	Kondisi Utama Tanaman *Main Condition of Crops*			
	Tunggal *Single Cropping*	Campuran *Mixed Cropping*	Tumpang Sari *Intercropping*	Asosiasi antara Semusim dan Tahunan *Associated Crops between Temporary and Permanent Crops*
(1)	(2)	(3)	(4)	(5)
Poncol	24	4	3	1
Parang	3	–	–	–
Lembeyan	–	–	–	–
Takeran	–	–	–	–
Nguntoronadi	–	–	–	–
Kawedanan	3	–	–	–
Magetan	3	–	1	–
Ngariboyo	–	2	1	–
Plaosan	628	13	61	2
Sidorejo	62	8	5	–
Panekan	30	14	8	1
Sukomoro	–	–	–	–
Bendo	3	–	–	–
Maospati	–	–	–	–
Karangrejo	–	–	–	–
Karas	1	2	–	–
Barat	–	–	–	–
Kartoharjo	–	–	–	–
Kabupaten Magetan	**757**	**43**	**79**	**4**

https://magetankab.bps.go.id

Catatan/*Note:* - Hanya mencakup RTUP budi daya / *Only covers cultivation Agricultural Households*
- Satu RTUP budi daya tanaman hortikultura dapat memiliki lebih dari satu kondisi utama tanaman / *One Horticulture Cultivation Households can have more than one type of main condition of crops*

Tabel / ***Table*** 5.9.5

Jumlah Rumah Tangga Usaha Tanaman Cabai Merah Besar Menurut Kecamatan di Kabupaten Magetan dan Kondisi Utama Tanaman (rumah tangga), 2023
Number of Big Red ChiliHouseholds by District in Magetan Regency and Main Condition of Crops (households), 2023

Kecamatan *District*	Kondisi Utama Tanaman *Main Condition of Crops*			
	Tunggal *Single Cropping*	Campuran *Mixed Cropping*	Tumpang Sari *Intercropping*	Asosiasi antara Semusim dan Tahunan *Associated Crops between Temporary and Permanent Crops*
(1)	(2)	(3)	(4)	(5)
Poncol	10	3	1	–
Parang	6	1	–	–
Lembeyan	–	–	–	–
Takeran	1	–	–	–
Nguntoronadi	–	–	–	–
Kawedanan	–	–	–	–
Magetan	2	–	–	–
Ngariboyo	3	2	1	–
Plaosan	280	1	18	–
Sidorejo	22	–	–	–
Panekan	20	1	1	1
Sukomoro	–	–	–	–
Bendo	3	–	–	–
Maospati	–	–	–	–
Karangrejo	–	–	–	–
Karas	–	–	–	–
Barat	2	–	–	–
Kartoharjo	–	–	–	–
Kabupaten Magetan	**349**	**8**	**21**	**1**

Catatan/*Note:* - Hanya mencakup RTUP budi daya / *Only covers cultivation Agricultural Households*
- Satu RTUP budi daya tanaman hortikultura dapat memiliki lebih dari satu kondisi utama tanaman / *One Horticulture Cultivation Households can have more than one type of main condition of crops*

https://magetankab.bps.go.id

Tabel / ***Table*** **5.9.6**

Jumlah Rumah Tangga Usaha Tanaman Cabai Merah Keriting Menurut Kecamatan di Kabupaten Magetan dan Kondisi Utama Tanaman (rumah tangga), 2023
Number of Curly Red Chilies Households by District in Magetan Regency and Main Condition of Crops (households), 2023

Kecamatan *District*	Kondisi Utama Tanaman *Main Condition of Crops*			
	Tunggal *Single Cropping*	Campuran *Mixed Cropping*	Tumpang Sari *Intercropping*	Asosiasi antara Semusim dan Tahunan *Associated Crops between Temporary and Permanent Crops*
(1)	(2)	(3)	(4)	(5)
Poncol	101	31	10	–
Parang	86	18	1.286	–
Lembeyan	3	–	–	–
Takeran	5	–	–	–
Nguntoronadi	1	–	–	–
Kawedanan	5	–	–	–
Magetan	1	–	–	–
Ngariboyo	3	–	–	–
Plaosan	379	15	59	2
Sidorejo	224	42	21	2
Panekan	58	20	4	6
Sukomoro	1	–	–	–
Bendo	94	–	1	1
Maospati	1	–	–	–
Karangrejo	–	–	–	–
Karas	2	1	–	–
Barat	2	–	–	–
Kartoharjo	3	–	–	–
Kabupaten Magetan	**969**	**127**	**1.381**	**11**

https://magetankab.bps.go.id

Catatan/*Note*: - Hanya mencakup RTUP budi daya / *Only covers cultivation Agricultural Households*
- Satu RTUP budi daya tanaman hortikultura dapat memiliki lebih dari satu kondisi utama tanaman / *One Horticulture Cultivation Households can have more than one type of main condition of crops*

Tabel / ***Table*** **5.9.7**

Jumlah Rumah Tangga Usaha Tanaman Kunyit Menurut Kecamatan di Kabupaten Magetan dan Kondisi Utama Tanaman (rumah tangga), 2023
Number of Turmeric Households by District in Magetan Regency and Main Condition of Crops (households), 2023

Kecamatan *District*	Kondisi Utama Tanaman *Main Condition of Crops*			
	Tunggal *Single Cropping*	Campuran *Mixed Cropping*	Tumpang Sari *Intercropping*	Asosiasi antara Semusim dan Tahunan *Associated Crops between Temporary and Permanent Crops*
(1)	(2)	(3)	(4)	(5)
Poncol	97	74	15	10
Parang	206	85	51	25
Lembeyan	4	2	–	–
Takeran	–	1	–	–
Nguntoronadi	–	1	–	–
Kawedanan	14	17	–	4
Magetan	–	–	1	–
Ngariboyo	29	7	1	–
Plaosan	3	–	–	–
Sidorejo	2	1	–	2
Panekan	41	125	7	20
Sukomoro	1	–	2	–
Bendo	3	–	–	–
Maospati	6	–	–	–
Karangrejo	1	2	–	–
Karas	1	2	–	–
Barat	–	1	–	–
Kartoharjo	1	–	–	–
Kabupaten Magetan	**409**	**318**	**77**	**61**

Catatan/*Note:* - Hanya mencakup RTUP budi daya / *Only covers cultivation Agricultural Households*
- Satu RTUP budi daya tanaman hortikultura dapat memiliki lebih dari satu kondisi utama tanaman / *One Horticulture Cultivation Households can have more than one type of main condition of crops*

https://magetankab.bps.go.id

Tabel / ***Table*** **5.9.8**

Jumlah Rumah Tangga Usaha Tanaman Jahe Putih Besar Menurut Kecamatan di Kabupaten Magetan dan Kondisi Utama Tanaman (rumah tangga), 2023
Number of Big White Ginger Households by District in Magetan Regency and Main Condition of Crops (households), 2023

Kecamatan *District*	Kondisi Utama Tanaman *Main Condition of Crops*			
	Tunggal *Single Cropping*	Campuran *Mixed Cropping*	Tumpang Sari *Intercropping*	Asosiasi antara Semusim dan Tahunan *Associated Crops between Temporary and Permanent Crops*
(1)	(2)	(3)	(4)	(5)
Poncol	51	24	4	2
Parang	16	–	82	–
Lembeyan	1	2	–	–
Takeran	–	–	–	–
Nguntoronadi	–	–	–	–
Kawedanan	2	–	–	–
Magetan	–	–	–	–
Ngariboyo	2	1	–	–
Plaosan	24	1	3	1
Sidorejo	15	1	1	3
Panekan	59	48	5	10
Sukomoro	–	–	–	–
Bendo	–	–	–	–
Maospati	3	–	–	–
Karangrejo	–	–	–	–
Karas	–	–	–	–
Barat	–	–	–	–
Kartoharjo	–	–	–	–
Kabupaten Magetan	**173**	**77**	**95**	**16**

https://magetankab.bps.go.id

Catatan/*Note:* - Hanya mencakup RTUP budi daya / *Only covers cultivation Agricultural Households*
- Satu RTUP budi daya tanaman hortikultura dapat memiliki lebih dari satu kondisi utama tanaman / *One Horticulture Cultivation Households can have more than one type of main condition of crops*

Tabel 5.9.9
Table

Jumlah Rumah Tangga Usaha Tanaman Jahe Putih Kecil Menurut Kecamatan di Kabupaten Magetan dan Kondisi Utama Tanaman (rumah tangga), 2023
Number of Small White GingerHouseholds by District in Magetan Regency and Main Condition of Crops (households), 2023

Kecamatan *District*	Kondisi Utama Tanaman *Main Condition of Crops*			
	Tunggal *Single Cropping*	Campuran *Mixed Cropping*	Tumpang Sari *Intercropping*	Asosiasi antara Semusim dan Tahunan *Associated Crops between Temporary and Permanent Crops*
(1)	(2)	(3)	(4)	(5)
Poncol	671	567	251	81
Parang	396	126	1.231	4
Lembeyan	1	–	–	–
Takeran	–	–	–	–
Nguntoronadi	–	–	–	–
Kawedanan	6	3	1	1
Magetan	–	–	1	–
Ngariboyo	9	4	–	–
Plaosan	104	10	9	2
Sidorejo	26	9	4	5
Panekan	174	90	31	22
Sukomoro	2	–	–	–
Bendo	–	–	–	–
Maospati	2	–	–	–
Karangrejo	–	1	–	–
Karas	1	–	–	–
Barat	–	–	–	–
Kartoharjo	–	–	–	–
Kabupaten Magetan	**1.392**	**810**	**1.528**	**115**

Catatan/*Note:* - Hanya mencakup RTUP budi daya / *Only covers cultivation Agricultural Households*
- Satu RTUP budi daya tanaman hortikultura dapat memiliki lebih dari satu kondisi utama tanaman / *One Horticulture Cultivation Households can have more than one type of main condition of crops*

https://magetankab.bps.go.id

Tabel / ***Table*** 5.9.10

Jumlah Rumah Tangga Usaha Tanaman Jahe Merah Menurut Kecamatan di Kabupaten Magetan dan Kondisi Utama Tanaman (rumah tangga), 2023
Number of Red Ginger Households by District in Magetan Regency and Main Condition of Crops (households), 2023

Kecamatan *District*	Kondisi Utama Tanaman *Main Condition of Crops*			
	Tunggal *Single Cropping*	Campuran *Mixed Cropping*	Tumpang Sari *Intercropping*	Asosiasi antara Semusim dan Tahunan *Associated Crops between Temporary and Permanent Crops*
(1)	(2)	(3)	(4)	(5)
Poncol	1	2	2	1
Parang	1	1	–	–
Lembeyan	–	–	–	–
Takeran	1	–	–	–
Nguntoronadi	–	–	–	–
Kawedanan	1	2	–	–
Magetan	–	–	1	–
Ngariboyo	–	–	–	–
Plaosan	18	2	–	–
Sidorejo	5	4	–	–
Panekan	14	10	5	7
Sukomoro	3	–	2	–
Bendo	–	–	–	–
Maospati	–	–	–	–
Karangrejo	–	1	–	–
Karas	–	–	–	–
Barat	1	–	–	–
Kartoharjo	–	–	–	–
Kabupaten Magetan	**45**	**22**	**10**	**8**

Catatan/*Note:* - Hanya mencakup RTUP budi daya / *Only covers cultivation Agricultural Households*
- Satu RTUP budi daya tanaman hortikultura dapat memiliki lebih dari satu kondisi utama tanaman / *One Horticulture Cultivation Households can have more than one type of main condition of crops*

https://magetankab.bps.go.id

Tabel / ***Table*** **5.9.11**

Jumlah Rumah Tangga Usaha Tanaman Kencur Menurut Kecamatan di Kabupaten Magetan dan Kondisi Utama Tanaman (rumah tangga), 2023
Number of Aromatic Ginger Households by District in Magetan Regency and Main Condition of Crops (households), 2023

Kecamatan *District*	Kondisi Utama Tanaman *Main Condition of Crops*			
	Tunggal *Single Cropping*	Campuran *Mixed Cropping*	Tumpang Sari *Intercropping*	Asosiasi antara Semusim dan Tahunan *Associated Crops between Temporary and Permanent Crops*
(1)	(2)	(3)	(4)	(5)
Poncol	1	2	1	–
Parang	–	–	2	–
Lembeyan	1	–	–	–
Takeran	1	1	–	1
Nguntoronadi	–	–	–	–
Kawedanan	4	–	–	–
Magetan	–	–	–	–
Ngariboyo	1	1	–	–
Plaosan	–	–	–	–
Sidorejo	–	–	–	–
Panekan	–	2	–	–
Sukomoro	1	1	–	1
Bendo	–	–	–	–
Maospati	1	1	–	–
Karangrejo	–	–	–	–
Karas	–	–	–	–
Barat	–	–	–	–
Kartoharjo	–	–	–	–
Kabupaten Magetan	**10**	**8**	**3**	**2**

Catatan/*Note:* - Hanya mencakup RTUP budi daya / *Only covers cultivation Agricultural Households*
- Satu RTUP budi daya tanaman hortikultura dapat memiliki lebih dari satu kondisi utama tanaman / *One Horticulture Cultivation Households can have more than one type of main condition of crops*

https://magetankab.bps.go.id

Tabel / ***Table*** **5.9.12**

Jumlah Rumah Tangga Usaha Tanaman Anggrek Menurut Kecamatan di Kabupaten Magetan dan Kondisi Utama Tanaman (rumah tangga), 2023
Number of OrchidHouseholds by District in Magetan Regency and Main Condition of Crops (households), 2023

Kecamatan *District*	Kondisi Utama Tanaman *Main Condition of Crops*			
	Tunggal *Single Cropping*	Campuran *Mixed Cropping*	Tumpang Sari *Intercropping*	Asosiasi antara Semusim dan Tahunan *Associated Crops between Temporary and Permanent Crops*
(1)	(2)	(3)	(4)	(5)
Poncol	–	1	–	–
Parang	–	1	–	–
Lembeyan	–	–	–	–
Takeran	–	1	–	–
Nguntoronadi	–	–	–	–
Kawedanan	10	1	–	1
Magetan	2	–	–	–
Ngariboyo	–	–	–	–
Plaosan	1	–	–	1
Sidorejo	–	–	–	–
Panekan	2	–	–	–
Sukomoro	1	–	–	–
Bendo	–	–	–	–
Maospati	–	–	–	–
Karangrejo	–	–	–	–
Karas	–	–	–	–
Barat	–	–	–	–
Kartoharjo	1	–	–	–
Kabupaten Magetan	**17**	**4**	**–**	**2**

Catatan/*Note:* - Hanya mencakup RTUP budi daya / *Only covers cultivation Agricultural Households*
- Satu RTUP budi daya tanaman hortikultura dapat memiliki lebih dari satu kondisi utama tanaman / *One Horticulture Cultivation Households can have more than one type of main condition of crops*

https://magetankab.bps.go.id

Tabel 5.9.13
Table

Jumlah Rumah Tangga Usaha Tanaman Mawar Menurut Kecamatan di Kabupaten Magetan dan Kondisi Utama Tanaman (rumah tangga), 2023
Number of Rose Households by District in Magetan Regency and Main Condition of Crops (households), 2023

Kecamatan *District*	Kondisi Utama Tanaman *Main Condition of Crops*			
	Tunggal *Single Cropping*	Campuran *Mixed Cropping*	Tumpang Sari *Intercropping*	Asosiasi antara Semusim dan Tahunan *Associated Crops between Temporary and Permanent Crops*
(1)	(2)	(3)	(4)	(5)
Poncol	–	–	–	–
Parang	1	–	–	–
Lembeyan	1	–	–	–
Takeran	1	–	–	–
Nguntoronadi	1	–	–	–
Kawedanan	6	7	–	1
Magetan	1	–	–	–
Ngariboyo	–	1	–	–
Plaosan	1	1	–	–
Sidorejo	188	147	121	3
Panekan	79	144	28	18
Sukomoro	–	1	–	–
Bendo	1	–	–	–
Maospati	4	2	1	–
Karangrejo	–	1	–	–
Karas	–	–	–	–
Barat	2	–	–	–
Kartoharjo	1	–	–	–
Kabupaten Magetan	**287**	**304**	**150**	**22**

Catatan/*Note:* - Hanya mencakup RTUP budi daya / *Only covers cultivation Agricultural Households*
- Satu RTUP budi daya tanaman hortikultura dapat memiliki lebih dari satu kondisi utama tanaman / *One Horticulture Cultivation Households can have more than one type of main condition of crops*

https://magetankab.bps.go.id

Tabel / ***Table*** **5.9.14**

Jumlah Rumah Tangga Usaha Tanaman Krisan Menurut Kecamatan di Kabupaten Magetan dan Kondisi Utama Tanaman (rumah tangga), 2023
Number of Chrysanthemum Households by District in Magetan Regency and Main Condition of Crops (households), 2023

Kecamatan *District*	Kondisi Utama Tanaman *Main Condition of Crops*			
	Tunggal *Single Cropping*	Campuran *Mixed Cropping*	Tumpang Sari *Intercropping*	Asosiasi antara Semusim dan Tahunan *Associated Crops between Temporary and Permanent Crops*
(1)	(2)	(3)	(4)	(5)
Poncol	–	–	–	–
Parang	–	–	–	–
Lembeyan	–	–	–	–
Takeran	–	–	–	–
Nguntoronadi	–	–	–	–
Kawedanan	–	–	–	–
Magetan	1	–	–	–
Ngariboyo	–	–	–	–
Plaosan	–	–	–	–
Sidorejo	–	–	–	–
Panekan	–	–	–	–
Sukomoro	–	–	–	–
Bendo	–	–	–	–
Maospati	–	–	–	–
Karangrejo	–	–	–	–
Karas	–	–	–	–
Barat	–	–	–	–
Kartoharjo	–	–	–	–
Kabupaten Magetan	**1**	**–**	**–**	**–**

Catatan/*Note:* - Hanya mencakup RTUP budi daya / *Only covers cultivation Agricultural Households*
- Satu RTUP budi daya tanaman hortikultura dapat memiliki lebih dari satu kondisi utama tanaman / *One Horticulture Cultivation Households can have more than one type of main condition of crops*

https://magetankab.bps.go.id

Tabel / ***Table*** 5.10.1

Jumlah Usaha Pertanian Perorangan Tanaman Bawang Merah Menurut Kecamatan di Kabupaten Magetan dan Kondisi Utama Tanaman (unit), 2023
Number of Shallot Individual Agricultural Holdings by District in Magetan Regency and Main Condition of Crops (units), 2023

Kecamatan *District*	Kondisi Utama Tanaman *Main Condition of Crops*			
	Tunggal *Single Cropping*	Campuran *Mixed Cropping*	Tumpang Sari *Intercropping*	Asosiasi antara Semusim dan Tahunan *Associated Crops between Temporary and Permanent Crops*
(1)	(2)	(3)	(4)	(5)
Poncol	90	21	4	–
Parang	4	–	1	–
Lembeyan	37	1	–	–
Takeran	22	–	–	–
Nguntoronadi	6	–	–	–
Kawedanan	6	–	–	–
Magetan	27	–	2	–
Ngariboyo	3	1	–	–
Plaosan	1.343	20	52	8
Sidorejo	43	2	1	–
Panekan	662	57	26	3
Sukomoro	3	–	–	–
Bendo	15	–	–	–
Maospati	10	–	–	–
Karangrejo	4	–	–	–
Karas	5	1	–	–
Barat	11	1	–	–
Kartoharjo	24	1	–	–
Kabupaten Magetan	**2.315**	**105**	**86**	**11**

Catatan/*Note:* - Hanya mencakup UTP budi daya / *Only covers cultivation Individual Agricultural Holdings*
- Satu UTP budi daya tanaman hortikultura dapat memiliki lebih dari satu kondisi utama tanaman / *One Horticulture Cultivation Individual Agricultural Holdings can have more than one type of main condition of crops*

https://magetankab.bps.go.id

Tabel / ***Table*** **5.10.2**

Jumlah Usaha Pertanian Perorangan Tanaman Bawang Putih Menurut Kecamatan di Kabupaten Magetan dan Kondisi Utama Tanaman (unit), 2023
Number of Garlic Individual Agricultural Holdings by District in Magetan Regency and Main Condition of Crops (units), 2023

Kecamatan *District*	Kondisi Utama Tanaman *Main Condition of Crops*			
	Tunggal *Single Cropping*	Campuran *Mixed Cropping*	Tumpang Sari *Intercropping*	Asosiasi antara Semusim dan Tahunan *Associated Crops between Temporary and Permanent Crops*
(1)	(2)	(3)	(4)	(5)
Poncol	1	1	–	–
Parang	1	–	–	–
Lembeyan	–	–	–	–
Takeran	–	–	–	–
Nguntoronadi	–	–	–	–
Kawedanan	–	–	–	–
Magetan	–	–	–	–
Ngariboyo	–	–	–	–
Plaosan	3	–	–	–
Sidorejo	–	–	–	–
Panekan	7	–	–	1
Sukomoro	–	–	–	–
Bendo	–	–	–	–
Maospati	–	–	–	–
Karangrejo	–	–	–	–
Karas	–	–	–	–
Barat	–	–	–	–
Kartoharjo	–	–	–	–
Kabupaten Magetan	**12**	**1**	**–**	**1**

Catatan/*Note:* - Hanya mencakup UTP budi daya / *Only covers cultivation Individual Agricultural Holdings*
- Satu UTP budi daya tanaman hortikultura dapat memiliki lebih dari satu kondisi utama tanaman / *One Horticulture Cultivation Individual Agricultural Holdings can have more than one type of main condition of crops*

https://magetankab.bps.go.id

Tabel / ***Table*** 5.10.3

Jumlah Usaha Pertanian Perorangan Tanaman Cabai Rawit Menurut Kecamatan di Kabupaten Magetan dan Kondisi Utama Tanaman (unit), 2023
Number of Cayenne Peppert Individual Agricultural Holdings by District in Magetan Regency and Main Condition of Crops (units), 2023

Kecamatan *District*	Kondisi Utama Tanaman *Main Condition of Crops*			
	Tunggal *Single Cropping*	Campuran *Mixed Cropping*	Tumpang Sari *Intercropping*	Asosiasi antara Semusim dan Tahunan *Associated Crops between Temporary and Permanent Crops*
(1)	(2)	(3)	(4)	(5)
Poncol	176	85	43	3
Parang	97	20	260	–
Lembeyan	35	4	3	–
Takeran	24	6	1	–
Nguntoronadi	14	7	5	–
Kawedanan	57	27	6	3
Magetan	11	–	9	–
Ngariboyo	36	14	–	1
Plaosan	530	24	36	1
Sidorejo	320	63	29	5
Panekan	206	85	74	39
Sukomoro	6	–	2	3
Bendo	11	–	1	–
Maospati	21	6	1	–
Karangrejo	9	5	1	–
Karas	8	2	–	1
Barat	12	2	3	–
Kartoharjo	4	–	1	–
Kabupaten Magetan	**1.577**	**350**	**475**	**56**

Catatan/*Note:* - Hanya mencakup UTP budi daya / *Only covers cultivation Individual Agricultural Holdings*
- Satu UTP budi daya tanaman hortikultura dapat memiliki lebih dari satu kondisi utama tanaman / *One Horticulture Cultivation Individual Agricultural Holdings can have more than one type of main condition of crops*

https://magetankab.bps.go.id

Tabel / ***Table*** 5.10.4

Jumlah Usaha Pertanian Perorangan Tanaman Cabai Hijau Menurut Kecamatan di Kabupaten Magetan dan Kondisi Utama Tanaman (unit), 2023
Number of Green Chili Individual Agricultural Holdings by District in Magetan Regency and Main Condition of Crops (units), 2023

Kecamatan *District*	Kondisi Utama Tanaman *Main Condition of Crops*			
	Tunggal *Single Cropping*	Campuran *Mixed Cropping*	Tumpang Sari *Intercropping*	Asosiasi antara Semusim dan Tahunan *Associated Crops between Temporary and Permanent Crops*
(1)	(2)	(3)	(4)	(5)
Poncol	24	4	3	1
Parang	3	–	–	–
Lembeyan	–	–	–	–
Takeran	–	–	–	–
Nguntoronadi	–	–	–	–
Kawedanan	3	–	–	–
Magetan	3	–	1	–
Ngariboyo	–	2	1	–
Plaosan	638	13	61	2
Sidorejo	62	8	5	–
Panekan	31	14	8	1
Sukomoro	–	–	–	–
Bendo	3	–	–	–
Maospati	–	–	–	–
Karangrejo	–	–	–	–
Karas	1	2	–	–
Barat	–	–	–	–
Kartoharjo	–	–	–	–
Kabupaten Magetan	**768**	**43**	**79**	**4**

Catatan/*Note:* - Hanya mencakup UTP budi daya / *Only covers cultivation Individual Agricultural Holdings*
- Satu UTP budi daya tanaman hortikultura dapat memiliki lebih dari satu kondisi utama tanaman / *One Horticulture Cultivation Individual Agricultural Holdings can have more than one type of main condition of crops*

https://magetankab.bps.go.id

Tabel / ***Table*** 5.10.5

Jumlah Usaha Pertanian Perorangan Tanaman Cabai Merah Besar Menurut Kecamatan di Kabupaten Magetan dan Kondisi Utama Tanaman (unit), 2023
Number of Big Red Chili Individual Agricultural Holdings by District in Magetan Regency and Main Condition of Crops (units), 2023

Kecamatan *District*	Kondisi Utama Tanaman *Main Condition of Crops*			
	Tunggal *Single Cropping*	Campuran *Mixed Cropping*	Tumpang Sari *Intercropping*	Asosiasi antara Semusim dan Tahunan *Associated Crops between Temporary and Permanent Crops*
(1)	(2)	(3)	(4)	(5)
Poncol	10	3	1	–
Parang	6	1	–	–
Lembeyan	–	–	–	–
Takeran	1	–	–	–
Nguntoronadi	–	–	–	–
Kawedanan	–	–	–	–
Magetan	2	–	–	–
Ngariboyo	4	2	1	–
Plaosan	283	1	18	–
Sidorejo	22	–	–	–
Panekan	21	1	1	1
Sukomoro	–	–	–	–
Bendo	3	–	–	–
Maospati	–	–	–	–
Karangrejo	–	–	–	–
Karas	–	–	–	–
Barat	2	–	–	–
Kartoharjo	–	–	–	–
Kabupaten Magetan	**354**	**8**	**21**	**1**

Catatan/*Note:* - Hanya mencakup UTP budi daya / *Only covers cultivation Individual Agricultural Holdings*
- Satu UTP budi daya tanaman hortikultura dapat memiliki lebih dari satu kondisi utama tanaman / *One Horticulture Cultivation Individual Agricultural Holdings can have more than one type of main condition of crops*

https://magetankab.bps.go.id

Tabel 5.10.6
Table

Jumlah Usaha Pertanian Perorangan Tanaman Cabai Merah Keriting Menurut Kecamatan di Kabupaten Magetan dan Kondisi Utama Tanaman (unit), 2023
Number of Curly Red Chilies Individual Agricultural Holdings by District in Magetan Regency and Main Condition of Crops (units), 2023

Kecamatan *District*	Kondisi Utama Tanaman *Main Condition of Crops*			
	Tunggal *Single Cropping*	Campuran *Mixed Cropping*	Tumpang Sari *Intercropping*	Asosiasi antara Semusim dan Tahunan *Associated Crops between Temporary and Permanent Crops*
(1)	(2)	(3)	(4)	(5)
Poncol	101	31	10	–
Parang	86	18	1.297	–
Lembeyan	3	–	–	–
Takeran	5	–	–	–
Nguntoronadi	1	–	–	–
Kawedanan	5	–	–	–
Magetan	1	–	–	–
Ngariboyo	3	–	–	–
Plaosan	388	15	59	2
Sidorejo	225	42	21	3
Panekan	58	21	4	6
Sukomoro	1	–	–	–
Bendo	94	–	1	1
Maospati	1	–	–	–
Karangrejo	–	–	–	–
Karas	2	1	–	–
Barat	2	–	–	–
Kartoharjo	3	–	–	–
Kabupaten Magetan	**979**	**128**	**1.392**	**12**

Catatan/*Note:* - Hanya mencakup UTP budi daya / *Only covers cultivation Individual Agricultural Holdings*
- Satu UTP budi daya tanaman hortikultura dapat memiliki lebih dari satu kondisi utama tanaman / *One Horticulture Cultivation Individual Agricultural Holdings can have more than one type of main condition of crops*

https://magetankab.bps.go.id

Tabel 5.10.7
Table

Jumlah Usaha Pertanian Perorangan Tanaman Kunyit Menurut Kecamatan di Kabupaten Magetan dan Kondisi Utama Tanaman (unit), 2023
Number of Turmeric Individual Agricultural Holdings by District in Magetan Regency and Main Condition of Crops (units), 2023

Kecamatan *District*	Kondisi Utama Tanaman *Main Condition of Crops*			
	Tunggal *Single Cropping*	Campuran *Mixed Cropping*	Tumpang Sari *Intercropping*	Asosiasi antara Semusim dan Tahunan *Associated Crops between Temporary and Permanent Crops*
(1)	(2)	(3)	(4)	(5)
Poncol	97	74	15	10
Parang	206	85	51	25
Lembeyan	4	2	–	–
Takeran	–	1	–	–
Nguntoronadi	–	1	–	–
Kawedanan	14	17	–	4
Magetan	–	–	1	–
Ngariboyo	29	7	1	–
Plaosan	3	–	–	–
Sidorejo	2	1	–	2
Panekan	41	125	7	20
Sukomoro	1	–	2	–
Bendo	3	–	–	–
Maospati	6	–	–	–
Karangrejo	1	2	–	–
Karas	1	2	–	–
Barat	–	1	–	–
Kartoharjo	1	–	–	–
Kabupaten Magetan	**409**	**318**	**77**	**61**

Catatan/*Note:* - Hanya mencakup UTP budi daya / *Only covers cultivation Individual Agricultural Holdings*
- Satu UTP budi daya tanaman hortikultura dapat memiliki lebih dari satu kondisi utama tanaman / *One Horticulture Cultivation Individual Agricultural Holdings can have more than one type of main condition of crops*

https://magetankab.bps.go.id

Tabel / ***Table*** **5.10.8**

Jumlah Usaha Pertanian Perorangan Tanaman Jahe Putih Besar Menurut Kecamatan di Kabupaten Magetan dan Kondisi Utama Tanaman (unit), 2023
Number of Big White Ginger Individual Agricultural Holdings by District in Magetan Regency and Main Condition of Crops (units), 2023

Kecamatan *District*	Kondisi Utama Tanaman *Main Condition of Crops*			
	Tunggal *Single Cropping*	Campuran *Mixed Cropping*	Tumpang Sari *Intercropping*	Asosiasi antara Semusim dan Tahunan *Associated Crops between Temporary and Permanent Crops*
(1)	(2)	(3)	(4)	(5)
Poncol	51	24	4	2
Parang	16	–	82	–
Lembeyan	1	2	–	–
Takeran	–	–	–	–
Nguntoronadi	–	–	–	–
Kawedanan	2	–	–	–
Magetan	–	–	–	–
Ngariboyo	2	1	–	–
Plaosan	24	1	3	1
Sidorejo	15	1	1	3
Panekan	59	48	5	10
Sukomoro	–	–	–	–
Bendo	–	–	–	–
Maospati	3	–	–	–
Karangrejo	–	–	–	–
Karas	–	–	–	–
Barat	–	–	–	–
Kartoharjo	–	–	–	–
Kabupaten Magetan	**173**	**77**	**95**	**16**

https://magetankab.bps.go.id

Catatan/*Note:* - Hanya mencakup UTP budi daya / *Only covers cultivation Individual Agricultural Holdings*
- Satu UTP budi daya tanaman hortikultura dapat memiliki lebih dari satu kondisi utama tanaman / *One Horticulture Cultivation Individual Agricultural Holdings can have more than one type of main condition of crops*

Tabel 5.10.9
Table

Jumlah Usaha Pertanian Perorangan Tanaman Jahe Putih Kecil Menurut Kecamatan di Kabupaten Magetan dan Kondisi Utama Tanaman (unit), 2023
Number of Small White Ginger Individual Agricultural Holdings by District in Magetan Regency and Main Condition of Crops (units), 2023

Kecamatan *District*	Kondisi Utama Tanaman *Main Condition of Crops*			
	Tunggal *Single Cropping*	Campuran *Mixed Cropping*	Tumpang Sari *Intercropping*	Asosiasi antara Semusim dan Tahunan *Associated Crops between Temporary and Permanent Crops*
(1)	(2)	(3)	(4)	(5)
Poncol	671	568	251	81
Parang	398	126	1.239	4
Lembeyan	1	–	–	–
Takeran	–	–	–	–
Nguntoronadi	–	–	–	–
Kawedanan	6	3	1	1
Magetan	–	–	1	–
Ngariboyo	9	4	–	–
Plaosan	104	10	9	2
Sidorejo	26	9	4	5
Panekan	174	90	31	22
Sukomoro	2	–	–	–
Bendo	–	–	–	–
Maospati	2	–	–	–
Karangrejo	–	1	–	–
Karas	1	–	–	–
Barat	–	–	–	–
Kartoharjo	–	–	–	–
Kabupaten Magetan	**1.394**	**811**	**1.536**	**115**

Catatan/*Note:* - Hanya mencakup UTP budi daya / *Only covers cultivation Individual Agricultural Holdings*
- Satu UTP budi daya tanaman hortikultura dapat memiliki lebih dari satu kondisi utama tanaman / *One Horticulture Cultivation Individual Agricultural Holdings can have more than one type of main condition of crops*

https://magetankab.bps.go.id

Tabel / ***Table*** **5.10.10**

Jumlah Usaha Pertanian Perorangan Tanaman Jahe Merah Menurut Kecamatan di Kabupaten Magetan dan Kondisi Utama Tanaman (unit), 2023
Number of Red Ginger Individual Agricultural Holdings by District in Magetan Regency and Main Condition of Crops (units), 2023

Kecamatan *District*	Kondisi Utama Tanaman *Main Condition of Crops*			
	Tunggal *Single Cropping*	Campuran *Mixed Cropping*	Tumpang Sari *Intercropping*	Asosiasi antara Semusim dan Tahunan *Associated Crops between Temporary and Permanent Crops*
(1)	(2)	(3)	(4)	(5)
Poncol	1	2	2	1
Parang	1	1	–	–
Lembeyan	–	–	–	–
Takeran	1	–	–	–
Nguntoronadi	–	–	–	–
Kawedanan	1	2	–	–
Magetan	–	–	1	–
Ngariboyo	–	–	–	–
Plaosan	18	2	–	–
Sidorejo	5	4	–	–
Panekan	14	10	5	7
Sukomoro	3	–	2	–
Bendo	–	–	–	–
Maospati	–	–	–	–
Karangrejo	–	1	–	–
Karas	–	–	–	–
Barat	1	–	–	–
Kartoharjo	–	–	–	–
Kabupaten Magetan	**45**	**22**	**10**	**8**

Catatan/*Note:* - Hanya mencakup UTP budi daya / *Only covers cultivation Individual Agricultural Holdings*
- Satu UTP budi daya tanaman hortikultura dapat memiliki lebih dari satu kondisi utama tanaman / *One Horticulture Cultivation Individual Agricultural Holdings can have more than one type of main condition of crops*

https://magetankab.bps.go.id

Tabel / ***Table*** **5.10.11**

Jumlah Usaha Pertanian Perorangan Tanaman Kencur Menurut Kecamatan di Kabupaten Magetan dan Kondisi Utama Tanaman (unit), 2023
Number of Aromatic Ginger Individual Agricultural Holdings by District in Magetan Regency and Main Condition of Crops (units), 2023

Kecamatan *District*	Kondisi Utama Tanaman *Main Condition of Crops*			
	Tunggal *Single Cropping*	Campuran *Mixed Cropping*	Tumpang Sari *Intercropping*	Asosiasi antara Semusim dan Tahunan *Associated Crops between Temporary and Permanent Crops*
(1)	(2)	(3)	(4)	(5)
Poncol	1	2	1	–
Parang	–	–	2	–
Lembeyan	1	–	–	–
Takeran	1	1	–	1
Nguntoronadi	–	–	–	–
Kawedanan	4	–	–	–
Magetan	–	–	–	–
Ngariboyo	1	1	–	–
Plaosan	–	–	–	–
Sidorejo	–	–	–	–
Panekan	–	2	–	–
Sukomoro	1	1	–	1
Bendo	–	–	–	–
Maospati	1	1	–	–
Karangrejo	–	–	–	–
Karas	–	–	–	–
Barat	–	–	–	–
Kartoharjo	–	–	–	–
Kabupaten Magetan	**10**	**8**	**3**	**2**

Catatan/*Note:* - Hanya mencakup UTP budi daya / *Only covers cultivation Individual Agricultural Holdings*
- Satu UTP budi daya tanaman hortikultura dapat memiliki lebih dari satu kondisi utama tanaman / *One Horticulture Cultivation Individual Agricultural Holdings can have more than one type of main condition of crops*

https://magetankab.bps.go.id

Tabel / ***Table*** **5.10.12**

Jumlah Usaha Pertanian Perorangan Tanaman Anggrek Menurut Kecamatan di Kabupaten Magetan dan Kondisi Utama Tanaman (unit), 2023
Number of Orchid Individual Agricultural Holdings by District in Magetan Regency and Main Condition of Crops (units), 2023

Kecamatan *District*	Kondisi Utama Tanaman *Main Condition of Crops*			
	Tunggal *Single Cropping*	Campuran *Mixed Cropping*	Tumpang Sari *Intercropping*	Asosiasi antara Semusim dan Tahunan *Associated Crops between Temporary and Permanent Crops*
(1)	(2)	(3)	(4)	(5)
Poncol	–	1	–	–
Parang	–	1	–	–
Lembeyan	–	–	–	–
Takeran	–	1	–	–
Nguntoronadi	–	–	–	–
Kawedanan	10	1	–	1
Magetan	2	–	–	–
Ngariboyo	–	–	–	–
Plaosan	1	–	–	1
Sidorejo	–	–	–	–
Panekan	2	–	–	–
Sukomoro	1	–	–	–
Bendo	–	–	–	–
Maospati	–	–	–	–
Karangrejo	–	–	–	–
Karas	–	–	–	–
Barat	–	–	–	–
Kartoharjo	1	–	–	–
Kabupaten Magetan	**17**	**4**	**–**	**2**

Catatan/*Note:* - Hanya mencakup UTP budi daya / *Only covers cultivation Individual Agricultural Holdings*
- Satu UTP budi daya tanaman hortikultura dapat memiliki lebih dari satu kondisi utama tanaman / *One Horticulture Cultivation Individual Agricultural Holdings can have more than one type of main condition of crops*

https://magetankab.bps.go.id

Tabel 5.10.13
Table

Jumlah Usaha Pertanian Perorangan Tanaman Mawar Menurut Kecamatan di Kabupaten Magetan dan Kondisi Utama Tanaman (unit), 2023
Number of Rose Individual Agricultural Holdings by District in Magetan Regency and Main Condition of Crops (units), 2023

Kecamatan *District*	Kondisi Utama Tanaman *Main Condition of Crops*			
	Tunggal *Single Cropping*	Campuran *Mixed Cropping*	Tumpang Sari *Intercropping*	Asosiasi antara Semusim dan Tahunan *Associated Crops between Temporary and Permanent Crops*
(1)	(2)	(3)	(4)	(5)
Poncol	–	–	–	–
Parang	1	–	–	–
Lembeyan	1	–	–	–
Takeran	1	–	–	–
Nguntoronadi	1	–	–	–
Kawedanan	6	7	–	1
Magetan	1	–	–	–
Ngariboyo	–	1	–	–
Plaosan	1	1	–	–
Sidorejo	192	149	121	3
Panekan	80	145	28	18
Sukomoro	–	1	–	–
Bendo	1	–	–	–
Maospati	4	2	1	–
Karangrejo	–	1	–	–
Karas	–	–	–	–
Barat	2	–	–	–
Kartoharjo	1	–	–	–
Kabupaten Magetan	**292**	**307**	**150**	**22**

Catatan/*Note:* - Hanya mencakup UTP budi daya / *Only covers cultivation Individual Agricultural Holdings*
- Satu UTP budi daya tanaman hortikultura dapat memiliki lebih dari satu kondisi utama tanaman / *One Horticulture Cultivation Individual Agricultural Holdings can have more than one type of main condition of crops*

https://magetankab.bps.go.id

Tabel / ***Table*** **5.10.14**

Jumlah Usaha Pertanian Perorangan Tanaman Krisan Menurut Kecamatan di Kabupaten Magetan dan Kondisi Utama Tanaman (unit), 2023
Number of Chrysanthemum Individual Agricultural Holdings by District in Magetan Regency and Main Condition of Crops (units), 2023

Kecamatan *District*	Kondisi Utama Tanaman *Main Condition of Crops*			
	Tunggal *Single Cropping*	Campuran *Mixed Cropping*	Tumpang Sari *Intercropping*	Asosiasi antara Semusim dan Tahunan *Associated Crops between Temporary and Permanent Crops*
(1)	(2)	(3)	(4)	(5)
Poncol	–	–	–	–
Parang	–	–	–	–
Lembeyan	–	–	–	–
Takeran	–	–	–	–
Nguntoronadi	–	–	–	–
Kawedanan	–	–	–	–
Magetan	1	–	–	–
Ngariboyo	–	–	–	–
Plaosan	–	–	–	–
Sidorejo	–	–	–	–
Panekan	–	–	–	–
Sukomoro	–	–	–	–
Bendo	–	–	–	–
Maospati	–	–	–	–
Karangrejo	–	–	–	–
Karas	–	–	–	–
Barat	–	–	–	–
Kartoharjo	–	–	–	–
Kabupaten Magetan	**1**	**–**	**–**	**–**

Catatan/*Note:* - Hanya mencakup UTP budi daya / *Only covers cultivation Individual Agricultural Holdings*
- Satu UTP budi daya tanaman hortikultura dapat memiliki lebih dari satu kondisi utama tanaman / *One Horticulture Cultivation Individual Agricultural Holdings can have more than one type of main condition of crops*

https://magetankab.bps.go.id

Tabel / ***Table*** **5.11.1**

Jumlah Rumah Tangga Usaha Tanaman Bawang Merah Menurut Kecamatan di Kabupaten Magetan dan Sistem Pemanenan (rumah tangga), 2023
Number of Shallot Households by District in Magetan Regency and Harvesting System (households), 2023

Kecamatan *District*	Sistem Pemanenan *Harvesting System*					
	Dipanen Sendiri *Self Harvesting*	Diijonkan *Sold Long Before the Harvest*	Ditebaskan *Sold Right Before the Harvest*	Belum Panen Habis *Partially Harvested*	Puso *Crop Failure*	Belum Panen *Not Yet Harvesting*
(1)	(2)	(3)	(4)	(5)	(6)	(7)
Poncol	76	–	4	–	–	37
Parang	4	–	–	–	–	1
Lembeyan	22	2	11	–	–	12
Takeran	6	–	14	–	–	6
Nguntoronadi	3	–	2	–	–	4
Kawedanan	–	1	4	–	–	2
Magetan	4	–	24	–	–	5
Ngariboyo	1	–	3	–	–	–
Plaosan	882	1	251	1	1	448
Sidorejo	20	–	14	2	–	11
Panekan	109	19	583	–	–	31
Sukomoro	1	–	1	–	–	2
Bendo	6	–	4	–	–	7
Maospati	2	–	4	–	–	8
Karangrejo	1	–	2	–	–	1
Karas	3	–	2	–	–	1
Barat	2	–	7	–	–	6
Kartoharjo	4	–	22	–	–	14
Kabupaten Magetan	**1.146**	**23**	**952**	**3**	**1**	**596**

https://magetankab.bps.go.id

Catatan/*Note:* - Hanya mencakup RTUP budi daya / *Only covers cultivation Agricultural Households*
- Satu RTUP budi daya tanaman hortikultura dapat memiliki lebih dari satu sistem pemanenan / *One Horticulture Cultivation Households can have more than one type of harvesting system*

Tabel / ***Table*** **5.11.2**

Jumlah Rumah Tangga Usaha Tanaman Bawang Putih Menurut Kecamatan di Kabupaten Magetan dan Sistem Pemanenan (rumah tangga), 2023
Number of Garlic Households by District in Magetan Regency and Harvesting System (households), 2023

Kecamatan *District*	Sistem Pemanenan *Harvesting System*					
	Dipanen Sendiri *Self Harvesting*	Diijonkan *Sold Long Before the Harvest*	Ditebaskan *Sold Right Before the Harvest*	Belum Panen Habis *Partially Harvested*	Puso *Crop Failure*	Belum Panen *Not Yet Harvesting*
(1)	(2)	(3)	(4)	(5)	(6)	(7)
Poncol	1	–	–	–	–	1
Parang	–	–	–	–	–	1
Lembeyan	–	–	–	–	–	–
Takeran	–	–	–	–	–	–
Nguntoronadi	–	–	–	–	–	–
Kawedanan	–	–	–	–	–	–
Magetan	–	–	–	–	–	–
Ngariboyo	–	–	–	–	–	–
Plaosan	2	–	–	–	–	1
Sidorejo	–	–	–	–	–	–
Panekan	3	–	1	–	–	4
Sukomoro	–	–	–	–	–	–
Bendo	–	–	–	–	–	–
Maospati	–	–	–	–	–	–
Karangrejo	–	–	–	–	–	–
Karas	–	–	–	–	–	–
Barat	–	–	–	–	–	–
Kartoharjo	–	–	–	–	–	–
Kabupaten Magetan	**6**	**–**	**1**	**–**	**–**	**7**

Catatan/*Note:* - Hanya mencakup RTUP budi daya / *Only covers cultivation Agricultural Households*
- Satu RTUP budi daya tanaman hortikultura dapat memiliki lebih dari satu sistem pemanenan / *One Horticulture Cultivation Households can have more than one type of harvesting system*

https://magetankab.bps.go.id

Tabel 5.11.3
Table

Jumlah Rumah Tangga Usaha Tanaman Cabai Rawit Menurut Kecamatan di Kabupaten Magetan dan Sistem Pemanenan (rumah tangga), 2023
Number of Cayenne Pepper Households by District in Magetan Regency and Harvesting System (households), 2023

Kecamatan *District*	Sistem Pemanenan *Harvesting System*					
	Dipanen Sendiri *Self Harvesting*	Diijonkan *Sold Long Before the Harvest*	Ditebaskan *Sold Right Before the Harvest*	Belum Panen Habis *Partially Harvested*	Puso *Crop Failure*	Belum Panen *Not Yet Harvesting*
(1)	(2)	(3)	(4)	(5)	(6)	(7)
Poncol	179	–	1	29	–	100
Parang	260	–	–	37	–	99
Lembeyan	29	–	–	–	–	19
Takeran	22	–	–	3	–	8
Nguntoronadi	18	–	–	4	–	11
Kawedanan	66	–	–	6	–	28
Magetan	4	–	10	1	–	5
Ngariboyo	32	–	1	5	1	15
Plaosan	352	–	3	48	–	209
Sidorejo	223	–	–	90	–	133
Panekan	249	–	4	68	–	101
Sukomoro	5	–	1	2	–	4
Bendo	6	–	–	4	–	4
Maospati	13	–	–	2	1	12
Karangrejo	12	–	–	1	–	3
Karas	7	–	–	–	–	7
Barat	2	–	–	11	–	4
Kartoharjo	5	–	–	–	–	1
Kabupaten Magetan	**1.484**	**–**	**20**	**311**	**2**	**763**

Catatan/*Note:* - Hanya mencakup RTUP budi daya / *Only covers cultivation Agricultural Households*
- Satu RTUP budi daya tanaman hortikultura dapat memiliki lebih dari satu sistem pemanenan / *One Horticulture Cultivation Households can have more than one type of harvesting system*

https://magetankab.bps.go.id

Tabel / ***Table*** **5.11.4**

Jumlah Rumah Tangga Usaha Tanaman Cabai Hijau Menurut Kecamatan di Kabupaten Magetan dan Sistem Pemanenan (rumah tangga), 2023
Number of Green Chili Households by District in Magetan Regency and Harvesting System (households), 2023

Kecamatan *District*	Sistem Pemanenan *Harvesting System*					
	Dipanen Sendiri *Self Harvesting*	Diijonkan *Sold Long Before the Harvest*	Ditebaskan *Sold Right Before the Harvest*	Belum Panen Habis *Partially Harvested*	Puso *Crop Failure*	Belum Panen *Not Yet Harvesting*
(1)	(2)	(3)	(4)	(5)	(6)	(7)
Poncol	20	1	–	2	–	5
Parang	2	–	–	1	–	–
Lembeyan	–	–	–	–	–	–
Takeran	–	–	–	–	–	–
Nguntoronadi	–	–	–	–	–	–
Kawedanan	2	–	–	–	–	1
Magetan	1	–	3	–	–	–
Ngariboyo	1	–	–	–	–	2
Plaosan	561	–	2	29	–	124
Sidorejo	45	–	–	14	–	18
Panekan	38	–	–	1	–	13
Sukomoro	–	–	–	–	–	–
Bendo	1	–	1	–	–	1
Maospati	–	–	–	–	–	–
Karangrejo	–	–	–	–	–	–
Karas	2	–	–	–	–	1
Barat	–	–	–	–	–	–
Kartoharjo	–	–	–	–	–	–
Kabupaten Magetan	**673**	**1**	**6**	**47**	**–**	**165**

Catatan/*Note:* - Hanya mencakup RTUP budi daya / *Only covers cultivation Agricultural Households*
- Satu RTUP budi daya tanaman hortikultura dapat memiliki lebih dari satu sistem pemanenan / *One Horticulture Cultivation Households can have more than one type of harvesting system*

https://magetankab.bps.go.id

Tabel / ***Table*** **5.11.5**

Jumlah Rumah Tangga Usaha Tanaman Cabai Merah Besar Menurut Kecamatan di Kabupaten Magetan dan Sistem Pemanenan (rumah tangga), 2023

Number of Big Red Chili Households by District in Magetan Regency and Harvesting System (households), 2023

Kecamatan *District*	Sistem Pemanenan *Harvesting System*					
	Dipanen Sendiri *Self Harvesting*	Diijonkan *Sold Long Before the Harvest*	Ditebaskan *Sold Right Before the Harvest*	Belum Panen Habis *Partially Harvested*	Puso *Crop Failure*	Belum Panen *Not Yet Harvesting*
(1)	(2)	(3)	(4)	(5)	(6)	(7)
Poncol	11	–	–	–	–	5
Parang	5	–	–	–	–	1
Lembeyan	–	–	–	–	–	–
Takeran	1	–	–	–	–	–
Nguntoronadi	–	–	–	–	–	–
Kawedanan	–	–	–	–	–	–
Magetan	1	–	–	–	–	1
Ngariboyo	6	–	–	–	–	–
Plaosan	207	–	1	10	1	75
Sidorejo	17	–	–	1	–	2
Panekan	14	–	–	3	–	6
Sukomoro	–	–	–	–	–	–
Bendo	2	–	–	–	–	1
Maospati	–	–	–	–	–	–
Karangrejo	–	–	–	–	–	–
Karas	–	–	–	–	–	–
Barat	–	–	–	–	–	2
Kartoharjo	–	–	–	–	–	–
Kabupaten Magetan	**264**	**–**	**1**	**14**	**1**	**93**

Catatan/*Note:* - Hanya mencakup RTUP budi daya / *Only covers cultivation Agricultural Households*
- Satu RTUP budi daya tanaman hortikultura dapat memiliki lebih dari satu sistem pemanenan / *One Horticulture Cultivation Households can have more than one type of harvesting system*

https://magetankab.bps.go.id

Tabel / ***Table*** **5.11.6**

Jumlah Rumah Tangga Usaha Tanaman Cabai Merah Keriting Menurut Kecamatan di Kabupaten Magetan dan Sistem Pemanenan (rumah tangga), 2023

Number of Curly Red Chilies Households by District in Magetan Regency and Harvesting System (households), 2023

Kecamatan *District*	Sistem Pemanenan *Harvesting System*					
	Dipanen Sendiri *Self Harvesting*	Diijonkan *Sold Long Before the Harvest*	Ditebaskan *Sold Right Before the Harvest*	Belum Panen Habis *Partially Harvested*	Puso *Crop Failure*	Belum Panen *Not Yet Harvesting*
(1)	(2)	(3)	(4)	(5)	(6)	(7)
Poncol	104	–	3	10	–	31
Parang	1.217	–	1	68	–	289
Lembeyan	3	–	–	–	–	1
Takeran	5	–	–	–	–	–
Nguntoronadi	1	–	–	–	–	–
Kawedanan	3	–	–	–	–	4
Magetan	–	–	1	–	–	–
Ngariboyo	3	–	–	–	–	–
Plaosan	302	1	1	22	1	147
Sidorejo	176	–	1	49	–	70
Panekan	50	–	1	–	–	37
Sukomoro	1	–	–	–	–	–
Bendo	78	–	2	2	1	16
Maospati	1	–	–	–	–	–
Karangrejo	–	–	–	–	–	–
Karas	2	–	–	–	–	1
Barat	–	–	–	2	–	–
Kartoharjo	3	–	–	–	–	1
Kabupaten Magetan	**1.949**	**1**	**10**	**153**	**2**	**597**

Catatan/*Note:* - Hanya mencakup RTUP budi daya / *Only covers cultivation Agricultural Households*
- Satu RTUP budi daya tanaman hortikultura dapat memiliki lebih dari satu sistem pemanenan / *One Horticulture Cultivation Households can have more than one type of harvesting system*

https://magetankab.bps.go.id

Tabel 5.11.7
Table

Jumlah Rumah Tangga Usaha Tanaman Kunyit Menurut Kecamatan di Kabupaten Magetan dan Sistem Pemanenan (rumah tangga), 2023
Number of Turmeric Households by District in Magetan Regency and Harvesting System (households), 2023

Kecamatan *District*	Sistem Pemanenan *Harvesting System*					
	Dipanen Sendiri *Self Harvesting*	Diijonkan *Sold Long Before the Harvest*	Ditebaskan *Sold Right Before the Harvest*	Belum Panen Habis *Partially Harvested*	Puso *Crop Failure*	Belum Panen *Not Yet Harvesting*
(1)	(2)	(3)	(4)	(5)	(6)	(7)
Poncol	58	–	–	11	–	123
Parang	76	–	3	7	–	298
Lembeyan	2	–	2	–	–	3
Takeran	–	–	–	–	–	1
Nguntoronadi	–	–	–	–	–	1
Kawedanan	18	–	–	2	–	18
Magetan	–	–	1	–	–	–
Ngariboyo	15	–	1	–	–	21
Plaosan	1	–	–	–	–	2
Sidorejo	–	–	–	1	–	4
Panekan	72	–	7	13	–	105
Sukomoro	1	–	1	–	–	3
Bendo	2	–	1	–	–	2
Maospati	5	–	–	–	–	2
Karangrejo	1	–	–	–	–	2
Karas	3	–	–	–	–	–
Barat	1	–	–	–	–	–
Kartoharjo	–	–	–	–	–	1
Kabupaten Magetan	**255**	**–**	**16**	**34**	**–**	**586**

Catatan/*Note:* - Hanya mencakup RTUP budi daya / *Only covers cultivation Agricultural Households*
- Satu RTUP budi daya tanaman hortikultura dapat memiliki lebih dari satu sistem pemanenan / *One Horticulture Cultivation Households can have more than one type of harvesting system*

https://magetankab.bps.go.id

Tabel / ***Table*** **5.11.8**

Jumlah Rumah Tangga Usaha Tanaman Jahe Putih Besar Menurut Kecamatan di Kabupaten Magetan dan Sistem Pemanenan (rumah tangga), 2023

Number of Big White Ginger Households by District in Magetan Regency and Harvesting System (households), 2023

Kecamatan *District*	Sistem Pemanenan *Harvesting System*					
	Dipanen Sendiri *Self Harvesting*	Diijonkan *Sold Long Before the Harvest*	Ditebaskan *Sold Right Before the Harvest*	Belum Panen Habis *Partially Harvested*	Puso *Crop Failure*	Belum Panen *Not Yet Harvesting*
(1)	(2)	(3)	(4)	(5)	(6)	(7)
Poncol	24	–	1	–	–	53
Parang	6	–	1	–	–	94
Lembeyan	–	–	–	–	–	3
Takeran	–	–	–	–	–	–
Nguntoronadi	–	–	–	–	–	–
Kawedanan	–	–	–	–	–	2
Magetan	–	–	–	–	–	–
Ngariboyo	1	–	–	–	–	3
Plaosan	11	–	–	–	–	18
Sidorejo	8	–	–	–	–	13
Panekan	30	–	–	4	–	88
Sukomoro	–	–	–	–	–	–
Bendo	–	–	–	–	–	–
Maospati	1	–	–	–	–	2
Karangrejo	–	–	–	–	–	–
Karas	–	–	–	–	–	–
Barat	–	–	–	–	–	–
Kartoharjo	–	–	–	–	–	–
Kabupaten Magetan	**81**	**–**	**2**	**4**	**–**	**276**

Catatan/*Note:* - Hanya mencakup RTUP budi daya / *Only covers cultivation Agricultural Households*
- Satu RTUP budi daya tanaman hortikultura dapat memiliki lebih dari satu sistem pemanenan / *One Horticulture Cultivation Households can have more than one type of harvesting system*

https://magetankab.bps.go.id

Tabel 5.11.9
Table

Jumlah Rumah Tangga Usaha Tanaman Jahe Putih Kecil Menurut Kecamatan di Kabupaten Magetan dan Sistem Pemanenan (rumah tangga), 2023
Number of Small White GingerHouseholds by District in Magetan Regency and Harvesting System (households), 2023

Kecamatan *District*	Sistem Pemanenan *Harvesting System*					
	Dipanen Sendiri *Self Harvesting*	Diijonkan *Sold Long Before the Harvest*	Ditebaskan *Sold Right Before the Harvest*	Belum Panen Habis *Partially Harvested*	Puso *Crop Failure*	Belum Panen *Not Yet Harvesting*
(1)	(2)	(3)	(4)	(5)	(6)	(7)
Poncol	435	–	8	66	–	1.051
Parang	282	–	–	13	–	1.657
Lembeyan	1	–	–	–	–	–
Takeran	–	–	–	–	–	–
Nguntoronadi	–	–	–	–	–	–
Kawedanan	6	–	–	1	–	4
Magetan	–	–	1	–	–	–
Ngariboyo	5	–	1	–	–	7
Plaosan	31	–	–	6	–	92
Sidorejo	18	–	1	1	–	24
Panekan	100	–	4	26	–	195
Sukomoro	–	–	2	–	–	1
Bendo	–	–	–	–	–	–
Maospati	2	–	–	–	–	–
Karangrejo	–	–	–	–	–	1
Karas	–	–	–	–	–	1
Barat	–	–	–	–	–	–
Kartoharjo	–	–	–	–	–	–
Kabupaten Magetan	**880**	**–**	**17**	**113**	**–**	**3.033**

Catatan/*Note:* - Hanya mencakup RTUP budi daya / *Only covers cultivation Agricultural Households*
- Satu RTUP budi daya tanaman hortikultura dapat memiliki lebih dari satu sistem pemanenan / *One Horticulture Cultivation Households can have more than one type of harvesting system*

https://magetankab.bps.go.id

Tabel / ***Table*** **5.11.10**

Jumlah Rumah Tangga Usaha Tanaman Jahe Merah Menurut Kecamatan di Kabupaten Magetan dan Sistem Pemanenan (rumah tangga), 2023
Number of Red Ginger Households by District in Magetan Regency and Harvesting System (households), 2023

Kecamatan *District*	Sistem Pemanenan *Harvesting System*					
	Dipanen Sendiri *Self Harvesting*	Diijonkan *Sold Long Before the Harvest*	Ditebaskan *Sold Right Before the Harvest*	Belum Panen Habis *Partially Harvested*	Puso *Crop Failure*	Belum Panen *Not Yet Harvesting*
(1)	(2)	(3)	(4)	(5)	(6)	(7)
Poncol	–	–	–	–	–	6
Parang	–	–	–	–	–	2
Lembeyan	–	–	–	–	–	–
Takeran	1	–	–	–	–	–
Nguntoronadi	–	–	–	–	–	–
Kawedanan	1	–	–	1	–	2
Magetan	–	–	1	–	–	–
Ngariboyo	–	–	–	–	–	–
Plaosan	10	–	–	–	–	7
Sidorejo	5	–	–	1	–	3
Panekan	11	–	–	2	–	25
Sukomoro	–	–	1	–	–	5
Bendo	–	–	–	–	–	–
Maospati	–	–	–	–	–	–
Karangrejo	1	–	–	–	–	–
Karas	–	–	–	–	–	–
Barat	1	–	–	–	–	–
Kartoharjo	–	–	–	–	–	–
Kabupaten Magetan	**30**	**–**	**2**	**4**	**–**	**50**

Catatan/*Note:* - Hanya mencakup RTUP budi daya / *Only covers cultivation Agricultural Households*
- Satu RTUP budi daya tanaman hortikultura dapat memiliki lebih dari satu sistem pemanenan / *One Horticulture Cultivation Households can have more than one type of harvesting system*

https://magetankab.bps.go.id

Tabel / ***Table*** **5.11.11** **Jumlah Rumah Tangga Usaha Tanaman Kencur Menurut Kecamatan di Kabupaten Magetan dan Sistem Pemanenan (rumah tangga), 2023**
Number of Aromatic Ginger Households by District in Magetan Regency and Harvesting System (households), 2023

Kecamatan *District*	Sistem Pemanenan *Harvesting System*					
	Dipanen Sendiri *Self Harvesting*	Diijonkan *Sold Long Before the Harvest*	Ditebaskan *Sold Right Before the Harvest*	Belum Panen Habis *Partially Harvested*	Puso *Crop Failure*	Belum Panen *Not Yet Harvesting*
(1)	(2)	(3)	(4)	(5)	(6)	(7)
Poncol	2	–	–	–	–	2
Parang	–	–	–	–	–	2
Lembeyan	1	–	–	–	–	–
Takeran	2	–	–	–	–	1
Nguntoronadi	–	–	–	–	–	–
Kawedanan	2	–	–	–	–	2
Magetan	–	–	–	–	–	–
Ngariboyo	1	–	–	–	–	1
Plaosan	–	–	–	–	–	–
Sidorejo	–	–	–	–	–	–
Panekan	1	–	–	–	–	1
Sukomoro	2	–	–	–	–	1
Bendo	–	–	–	–	–	–
Maospati	2	–	–	–	–	–
Karangrejo	–	–	–	–	–	–
Karas	–	–	–	–	–	–
Barat	–	–	–	–	–	–
Kartoharjo	–	–	–	–	–	–
Kabupaten Magetan	**13**	**–**	**–**	**–**	**–**	**10**

Catatan/*Note:* - Hanya mencakup RTUP budi daya / *Only covers cultivation Agricultural Households*
- Satu RTUP budi daya tanaman hortikultura dapat memiliki lebih dari satu sistem pemanenan / *One Horticulture Cultivation Households can have more than one type of harvesting system*

https://magetankab.bps.go.id

Tabel / ***Table*** **5.11.12**

Jumlah Rumah Tangga Usaha Tanaman Anggrek Menurut Kecamatan di Kabupaten Magetan dan Sistem Pemanenan (rumah tangga), 2023
Number of Orchid Households by District in Magetan Regency and Harvesting System (households), 2023

Kecamatan *District*	Sistem Pemanenan *Harvesting System*					
	Dipanen Sendiri *Self Harvesting*	Diijonkan *Sold Long Before the Harvest*	Ditebaskan *Sold Right Before the Harvest*	Belum Panen Habis *Partially Harvested*	Puso *Crop Failure*	Belum Panen *Not Yet Harvesting*
(1)	(2)	(3)	(4)	(5)	(6)	(7)
Poncol	–	–	–	–	–	1
Parang	–	–	–	–	–	1
Lembeyan	–	–	–	–	–	–
Takeran	1	–	–	–	–	–
Nguntoronadi	–	–	–	–	–	–
Kawedanan	–	–	–	–	–	11
Magetan	2	–	–	–	–	–
Ngariboyo	–	–	–	–	–	–
Plaosan	2	–	–	–	–	–
Sidorejo	–	–	–	–	–	–
Panekan	2	–	–	–	–	–
Sukomoro	–	–	–	–	–	1
Bendo	–	–	–	–	–	–
Maospati	–	–	–	–	–	–
Karangrejo	–	–	–	–	–	–
Karas	–	–	–	–	–	–
Barat	–	–	–	–	–	–
Kartoharjo	–	–	–	–	–	–
Kabupaten Magetan	**7**	**–**	**–**	**–**	**–**	**14**

Catatan/*Note:* - Hanya mencakup RTUP budi daya / *Only covers cultivation Agricultural Households*
- Satu RTUP budi daya tanaman hortikultura dapat memiliki lebih dari satu sistem pemanenan / *One Horticulture Cultivation Households can have more than one type of harvesting system*

https://magetankab.bps.go.id

Tabel 5.11.13
Table

Jumlah Rumah Tangga Usaha Tanaman Mawar Menurut Kecamatan di Kabupaten Magetan dan Sistem Pemanenan (rumah tangga), 2023
Number of Rose Households by District in Magetan Regency and Harvesting System (households), 2023

Kecamatan *District*	Sistem Pemanenan *Harvesting System*					
	Dipanen Sendiri *Self Harvesting*	Diijonkan *Sold Long Before the Harvest*	Ditebaskan *Sold Right Before the Harvest*	Belum Panen Habis *Partially Harvested*	Puso *Crop Failure*	Belum Panen *Not Yet Harvesting*
(1)	(2)	(3)	(4)	(5)	(6)	(7)
Poncol	–	–	–	–	–	–
Parang	1	–	–	–	–	–
Lembeyan	1	–	–	–	–	–
Takeran	1	–	–	–	–	–
Nguntoronadi	1	–	–	–	–	–
Kawedanan	8	–	–	–	–	6
Magetan	1	–	–	–	–	–
Ngariboyo	–	–	–	–	–	1
Plaosan	2	–	–	–	–	–
Sidorejo	62	–	1	389	–	7
Panekan	178	–	78	5	–	7
Sukomoro	1	–	–	–	–	–
Bendo	1	–	–	–	–	–
Maospati	5	–	–	–	–	1
Karangrejo	–	–	1	–	–	–
Karas	–	–	–	–	–	–
Barat	1	–	–	1	–	–
Kartoharjo	1	–	–	–	–	–
Kabupaten Magetan	**264**	**–**	**80**	**395**	**–**	**22**

Catatan/*Note:* - Hanya mencakup RTUP budi daya / *Only covers cultivation Agricultural Households*
- Satu RTUP budi daya tanaman hortikultura dapat memiliki lebih dari satu sistem pemanenan / *One Horticulture Cultivation Households can have more than one type of harvesting system*

https://magetankab.bps.go.id

Tabel / ***Table*** **5.11.14**

Jumlah Rumah Tangga Usaha Tanaman Krisan Menurut Kecamatan di Kabupaten Magetan dan Sistem Pemanenan (rumah tangga), 2023
Number of Chrysanthemum Households by District in Magetan Regency and Harvesting System (households), 2023

Kecamatan *District*	Sistem Pemanenan *Harvesting System*					
	Dipanen Sendiri *Self Harvesting*	Diijonkan *Sold Long Before the Harvest*	Ditebaskan *Sold Right Before the Harvest*	Belum Panen Habis *Partially Harvested*	Puso *Crop Failure*	Belum Panen *Not Yet Harvesting*
(1)	(2)	(3)	(4)	(5)	(6)	(7)
Poncol	–	–	–	–	–	–
Parang	–	–	–	–	–	–
Lembeyan	–	–	–	–	–	–
Takeran	–	–	–	–	–	–
Nguntoronadi	–	–	–	–	–	–
Kawedanan	–	–	–	–	–	–
Magetan	1	–	–	–	–	–
Ngariboyo	–	–	–	–	–	–
Plaosan	–	–	–	–	–	–
Sidorejo	–	–	–	–	–	–
Panekan	–	–	–	–	–	–
Sukomoro	–	–	–	–	–	–
Bendo	–	–	–	–	–	–
Maospati	–	–	–	–	–	–
Karangrejo	–	–	–	–	–	–
Karas	–	–	–	–	–	–
Barat	–	–	–	–	–	–
Kartoharjo	–	–	–	–	–	–
Kabupaten Magetan	**1**	**–**	**–**	**–**	**–**	**–**

Catatan/*Note*: - Hanya mencakup RTUP budi daya / *Only covers cultivation Agricultural Households*
- Satu RTUP budi daya tanaman hortikultura dapat memiliki lebih dari satu sistem pemanenan / *One Horticulture Cultivation Households can have more than one type of harvesting system*

https://magetankab.bps.go.id

Tabel 5.12.1
Table

Jumlah Usaha Pertanian Perorangan Tanaman Bawang Merah Menurut Kecamatan di Kabupaten Magetan dan Sistem Pemanenan (unit), 2023
Number of Shallot Individual Agricultural Holdings by District in Magetan Regency and Harvesting System (units), 2023

Kecamatan *District*	Sistem Pemanenan *Harvesting System*					
	Dipanen Sendiri *Self Harvesting*	Diijonkan *Sold Long Before the Harvest*	Ditebaskan *Sold Right Before the Harvest*	Belum Panen Habis *Partially Harvested*	Puso *Crop Failure*	Belum Panen *Not Yet Harvesting*
(1)	(2)	(3)	(4)	(5)	(6)	(7)
Poncol	76	–	4	–	–	37
Parang	4	–	–	–	–	1
Lembeyan	22	2	11	–	–	12
Takeran	6	–	14	–	–	6
Nguntoronadi	3	–	2	–	–	4
Kawedanan	–	1	4	–	–	2
Magetan	4	–	24	–	–	5
Ngariboyo	1	–	3	–	–	–
Plaosan	897	1	258	1	1	457
Sidorejo	20	–	15	2	–	11
Panekan	109	19	587	–	–	31
Sukomoro	1	–	1	–	–	2
Bendo	6	–	4	–	–	7
Maospati	2	–	4	–	–	8
Karangrejo	1	–	2	–	–	1
Karas	3	–	2	–	–	1
Barat	2	–	8	–	–	7
Kartoharjo	4	–	22	–	–	14
Kabupaten Magetan	**1.161**	**23**	**965**	**3**	**1**	**606**

Catatan/*Note:* - Hanya mencakup UTP budi daya / *Only covers cultivation Individual Agricultural Holdings*
- Satu UTP budi daya tanaman hortikultura dapat memiliki lebih dari satu sistem pemanenan/ *One Horticulture Cultivation Individual Agricultural Holdings can have more than one type of harvesting system*

https://magetankab.bps.go.id

Tabel / ***Table*** **5.12.2**

Jumlah Usaha Pertanian Perorangan Tanaman Bawang Putih Menurut Kecamatan di Kabupaten Magetan dan Sistem Pemanenan (unit), 2023
Number of Garlic Individual Agricultural Holdings by District in Magetan Regency and Harvesting System (units), 2023

Kecamatan *District*	Sistem Pemanenan *Harvesting System*					
	Dipanen Sendiri *Self Harvesting*	Diijonkan *Sold Long Before the Harvest*	Ditebaskan *Sold Right Before the Harvest*	Belum Panen Habis *Partially Harvested*	Puso *Crop Failure*	Belum Panen *Not Yet Harvesting*
(1)	(2)	(3)	(4)	(5)	(6)	(7)
Poncol	1	–	–	–	–	1
Parang	–	–	–	–	–	1
Lembeyan	–	–	–	–	–	–
Takeran	–	–	–	–	–	–
Nguntoronadi	–	–	–	–	–	–
Kawedanan	–	–	–	–	–	–
Magetan	–	–	–	–	–	–
Ngariboyo	–	–	–	–	–	–
Plaosan	2	–	–	–	–	1
Sidorejo	–	–	–	–	–	–
Panekan	3	–	1	–	–	4
Sukomoro	–	–	–	–	–	–
Bendo	–	–	–	–	–	–
Maospati	–	–	–	–	–	–
Karangrejo	–	–	–	–	–	–
Karas	–	–	–	–	–	–
Barat	–	–	–	–	–	–
Kartoharjo	–	–	–	–	–	–
Kabupaten Magetan	**6**	**–**	**1**	**–**	**–**	**7**

https://magetankab.bps.go.id

Catatan/*Note:* - Hanya mencakup UTP budi daya / *Only covers cultivation Individual Agricultural Holdings*
- Satu UTP budi daya tanaman hortikultura dapat memiliki lebih dari satu sistem pemanenan/ *One Horticulture Cultivation Individual Agricultural Holdings can have more than one type of harvesting system*

Tabel 5.12.3
Table

Jumlah Usaha Pertanian Perorangan Tanaman Cabai Rawit Menurut Kecamatan di Kabupaten Magetan dan Sistem Pemanenan (unit), 2023
Number of Cayenne Pepper Individual Agricultural Holdings by District in Magetan Regency and Harvesting System (units), 2023

Kecamatan *District*	Sistem Pemanenan *Harvesting System*					
	Dipanen Sendiri *Self Harvesting*	Diijonkan *Sold Long Before the Harvest*	Ditebaskan *Sold Right Before the Harvest*	Belum Panen Habis *Partially Harvested*	Puso *Crop Failure*	Belum Panen *Not Yet Harvesting*
(1)	(2)	(3)	(4)	(5)	(6)	(7)
Poncol	179	–	1	29	–	100
Parang	260	–	–	37	–	99
Lembeyan	29	–	–	–	–	19
Takeran	22	–	–	3	–	8
Nguntoronadi	18	–	–	4	–	11
Kawedanan	66	–	–	6	–	28
Magetan	4	–	10	1	–	5
Ngariboyo	32	–	1	5	1	16
Plaosan	355	–	3	48	–	216
Sidorejo	226	–	–	90	–	133
Panekan	250	–	4	68	–	102
Sukomoro	5	–	1	2	–	4
Bendo	6	–	–	4	–	4
Maospati	13	–	–	2	1	12
Karangrejo	12	–	–	1	–	3
Karas	7	–	–	–	–	7
Barat	2	–	–	11	–	4
Kartoharjo	5	–	–	–	–	1
Kabupaten Magetan	**1.491**	**–**	**20**	**311**	**2**	**772**

Catatan/*Note:* - Hanya mencakup UTP budi daya / *Only covers cultivation Individual Agricultural Holdings*
- Satu UTP budi daya tanaman hortikultura dapat memiliki lebih dari satu sistem pemanenan/ *One Horticulture Cultivation Individual Agricultural Holdings can have more than one type of harvesting system*

https://magetankab.bps.go.id

Tabel / ***Table*** **5.12.4**

Jumlah Usaha Pertanian Perorangan Tanaman Cabai Hijau Menurut Kecamatan di Kabupaten Magetan dan Sistem Pemanenan (unit), 2023
Number of Green Chili Individual Agricultural Holdings by District in Magetan Regency and Harvesting System (units), 2023

Kecamatan *District*	Sistem Pemanenan *Harvesting System*					
	Dipanen Sendiri *Self Harvesting*	Diijonkan *Sold Long Before the Harvest*	Ditebaskan *Sold Right Before the Harvest*	Belum Panen Habis *Partially Harvested*	Puso *Crop Failure*	Belum Panen *Not Yet Harvesting*
(1)	(2)	(3)	(4)	(5)	(6)	(7)
Poncol	20	1	–	2	–	5
Parang	2	–	–	1	–	–
Lembeyan	–	–	–	–	–	–
Takeran	–	–	–	–	–	–
Nguntoronadi	–	–	–	–	–	–
Kawedanan	2	–	–	–	–	1
Magetan	1	–	3	–	–	–
Ngariboyo	1	–	–	–	–	2
Plaosan	566	–	2	29	–	125
Sidorejo	45	–	–	14	–	18
Panekan	38	–	–	1	–	13
Sukomoro	–	–	–	–	–	–
Bendo	1	–	1	–	–	1
Maospati	–	–	–	–	–	–
Karangrejo	–	–	–	–	–	–
Karas	2	–	–	–	–	1
Barat	–	–	–	–	–	–
Kartoharjo	–	–	–	–	–	–
Kabupaten Magetan	**678**	**1**	**6**	**47**	**–**	**166**

Catatan/*Note:* - Hanya mencakup UTP budi daya / *Only covers cultivation Individual Agricultural Holdings*
- Satu UTP budi daya tanaman hortikultura dapat memiliki lebih dari satu sistem pemanenan/ *One Horticulture Cultivation Individual Agricultural Holdings can have more than one type of harvesting system*

https://magetankab.bps.go.id

Tabel 5.12.5
Table

Jumlah Usaha Pertanian Perorangan Tanaman Cabai Merah Besar Menurut Kecamatan di Kabupaten Magetan dan Sistem Pemanenan (unit), 2023
Number of Big Red Chili Individual Agricultural Holdings by District in Magetan Regency and Harvesting System (units), 2023

Kecamatan *District*	Sistem Pemanenan *Harvesting System*					
	Dipanen Sendiri *Self Harvesting*	Diijonkan *Sold Long Before the Harvest*	Ditebaskan *Sold Right Before the Harvest*	Belum Panen Habis *Partially Harvested*	Puso *Crop Failure*	Belum Panen *Not Yet Harvesting*
(1)	(2)	(3)	(4)	(5)	(6)	(7)
Poncol	11	–	–	–	–	5
Parang	5	–	–	–	–	1
Lembeyan	–	–	–	–	–	–
Takeran	1	–	–	–	–	–
Nguntoronadi	–	–	–	–	–	–
Kawedanan	–	–	–	–	–	–
Magetan	1	–	–	–	–	1
Ngariboyo	7	–	–	–	–	–
Plaosan	207	–	1	10	1	77
Sidorejo	17	–	–	1	–	2
Panekan	14	–	–	4	–	6
Sukomoro	–	–	–	–	–	–
Bendo	2	–	–	–	–	1
Maospati	–	–	–	–	–	–
Karangrejo	–	–	–	–	–	–
Karas	–	–	–	–	–	–
Barat	–	–	–	–	–	2
Kartoharjo	–	–	–	–	–	–
Kabupaten Magetan	**265**	**–**	**1**	**15**	**1**	**95**

Catatan/*Note:* - Hanya mencakup UTP budi daya / *Only covers cultivation Individual Agricultural Holdings*
- Satu UTP budi daya tanaman hortikultura dapat memiliki lebih dari satu sistem pemanenan/ *One Horticulture Cultivation Individual Agricultural Holdings can have more than one type of harvesting system*

https://magetankab.bps.go.id

Tabel / ***Table*** **5.12.6**

Jumlah Usaha Pertanian Perorangan Tanaman Cabai Merah Keriting Menurut Kecamatan di Kabupaten Magetan dan Sistem Pemanenan (unit), 2023

Number of Curly Red Chilies Individual Agricultural Holdings by District in Magetan Regency and Harvesting System (units), 2023

Kecamatan *District*	Sistem Pemanenan *Harvesting System*					
	Dipanen Sendiri *Self Harvesting*	Diijonkan *Sold Long Before the Harvest*	Ditebaskan *Sold Right Before the Harvest*	Belum Panen Habis *Partially Harvested*	Puso *Crop Failure*	Belum Panen *Not Yet Harvesting*
(1)	(2)	(3)	(4)	(5)	(6)	(7)
Poncol	104	–	3	10	–	31
Parang	1.228	–	1	71	–	290
Lembeyan	3	–	–	–	–	1
Takeran	5	–	–	–	–	–
Nguntoronadi	1	–	–	–	–	–
Kawedanan	3	–	–	–	–	4
Magetan	–	–	1	–	–	–
Ngariboyo	3	–	–	–	–	–
Plaosan	306	1	1	22	1	149
Sidorejo	177	–	1	49	–	70
Panekan	51	–	1	–	–	37
Sukomoro	1	–	–	–	–	–
Bendo	78	–	2	2	1	16
Maospati	1	–	–	–	–	–
Karangrejo	–	–	–	–	–	–
Karas	2	–	–	–	–	1
Barat	–	–	–	2	–	–
Kartoharjo	3	–	–	–	–	1
Kabupaten Magetan	**1.966**	**1**	**10**	**156**	**2**	**600**

Catatan/*Note:* - Hanya mencakup UTP budi daya / *Only covers cultivation Individual Agricultural Holdings*
- Satu UTP budi daya tanaman hortikultura dapat memiliki lebih dari satu sistem pemanenan/ *One Horticulture Cultivation Individual Agricultural Holdings can have more than one type of harvesting system*

https://magetankab.bps.go.id

Tabel 5.12.7
Table

Jumlah Usaha Pertanian Perorangan Tanaman Kunyit Menurut Kecamatan di Kabupaten Magetan dan Sistem Pemanenan (unit), 2023
Number of Turmeric Individual Agricultural Holdings by District in Magetan Regency and Harvesting System (units), 2023

Kecamatan *District*	Sistem Pemanenan *Harvesting System*					
	Dipanen Sendiri *Self Harvesting*	Diijonkan *Sold Long Before the Harvest*	Ditebaskan *Sold Right Before the Harvest*	Belum Panen Habis *Partially Harvested*	Puso *Crop Failure*	Belum Panen *Not Yet Harvesting*
(1)	(2)	(3)	(4)	(5)	(6)	(7)
Poncol	58	–	–	11	–	123
Parang	76	–	3	7	–	298
Lembeyan	2	–	2	–	–	3
Takeran	–	–	–	–	–	1
Nguntoronadi	–	–	–	–	–	1
Kawedanan	18	–	–	2	–	18
Magetan	–	–	1	–	–	–
Ngariboyo	15	–	1	–	–	21
Plaosan	1	–	–	–	–	2
Sidorejo	–	–	–	1	–	4
Panekan	72	–	7	13	–	105
Sukomoro	1	–	1	–	–	3
Bendo	2	–	1	–	–	2
Maospati	5	–	–	–	–	2
Karangrejo	1	–	–	–	–	2
Karas	3	–	–	–	–	–
Barat	1	–	–	–	–	–
Kartoharjo	–	–	–	–	–	1
Kabupaten Magetan	**255**	**–**	**16**	**34**	**–**	**586**

Catatan/*Note:* - Hanya mencakup UTP budi daya / *Only covers cultivation Individual Agricultural Holdings*
- Satu UTP budi daya tanaman hortikultura dapat memiliki lebih dari satu sistem pemanenan/ *One Horticulture Cultivation Individual Agricultural Holdings can have more than one type of harvesting system*

https://magetankab.bps.go.id

Tabel 5.12.8
Table

Jumlah Usaha Pertanian Perorangan Tanaman Jahe Putih Besar Menurut Kecamatan di Kabupaten Magetan dan Sistem Pemanenan (unit), 2023
Number of Big White Ginger Individual Agricultural Holdings by District in Magetan Regency and Harvesting System (units), 2023

Kecamatan *District*	Sistem Pemanenan *Harvesting System*					
	Dipanen Sendiri *Self Harvesting*	Diijonkan *Sold Long Before the Harvest*	Ditebaskan *Sold Right Before the Harvest*	Belum Panen Habis *Partially Harvested*	Puso *Crop Failure*	Belum Panen *Not Yet Harvesting*
(1)	(2)	(3)	(4)	(5)	(6)	(7)
Poncol	24	–	1	–	–	53
Parang	6	–	1	–	–	94
Lembeyan	–	–	–	–	–	3
Takeran	–	–	–	–	–	–
Nguntoronadi	–	–	–	–	–	–
Kawedanan	–	–	–	–	–	2
Magetan	–	–	–	–	–	–
Ngariboyo	1	–	–	–	–	3
Plaosan	11	–	–	–	–	18
Sidorejo	8	–	–	–	–	13
Panekan	30	–	–	4	–	88
Sukomoro	–	–	–	–	–	–
Bendo	–	–	–	–	–	–
Maospati	1	–	–	–	–	2
Karangrejo	–	–	–	–	–	–
Karas	–	–	–	–	–	–
Barat	–	–	–	–	–	–
Kartoharjo	–	–	–	–	–	–
Kabupaten Magetan	**81**	**–**	**2**	**4**	**–**	**276**

Catatan/*Note:* - Hanya mencakup UTP budi daya / *Only covers cultivation Individual Agricultural Holdings*
- Satu UTP budi daya tanaman hortikultura dapat memiliki lebih dari satu sistem pemanenan/ *One Horticulture Cultivation Individual Agricultural Holdings can have more than one type of harvesting system*

https://magetankab.bps.go.id

Tabel 5.12.9
Table

Jumlah Usaha Pertanian Perorangan Tanaman Jahe Putih Kecil Menurut Kecamatan di Kabupaten Magetan dan Sistem Pemanenan (unit), 2023
Number of Small White Ginger Individual Agricultural Holdings by District in Magetan Regency and Harvesting System (units), 2023

Kecamatan *District*	Sistem Pemanenan *Harvesting System*					
	Dipanen Sendiri *Self Harvesting*	Diijonkan *Sold Long Before the Harvest*	Ditebaskan *Sold Right Before the Harvest*	Belum Panen Habis *Partially Harvested*	Puso *Crop Failure*	Belum Panen *Not Yet Harvesting*
(1)	(2)	(3)	(4)	(5)	(6)	(7)
Poncol	435	–	8	66	–	1.052
Parang	285	–	–	13	–	1.665
Lembeyan	1	–	–	–	–	–
Takeran	–	–	–	–	–	–
Nguntoronadi	–	–	–	–	–	–
Kawedanan	6	–	–	1	–	4
Magetan	–	–	1	–	–	–
Ngariboyo	5	–	1	–	–	7
Plaosan	31	–	–	6	–	92
Sidorejo	18	–	1	1	–	24
Panekan	100	–	4	26	–	195
Sukomoro	–	–	2	–	–	1
Bendo	–	–	–	–	–	–
Maospati	2	–	–	–	–	–
Karangrejo	–	–	–	–	–	1
Karas	–	–	–	–	–	1
Barat	–	–	–	–	–	–
Kartoharjo	–	–	–	–	–	–
Kabupaten Magetan	**883**	**–**	**17**	**113**	**–**	**3.042**

Catatan/*Note:* - Hanya mencakup UTP budi daya / *Only covers cultivation Individual Agricultural Holdings*
- Satu UTP budi daya tanaman hortikultura dapat memiliki lebih dari satu sistem pemanenan/ *One Horticulture Cultivation Individual Agricultural Holdings can have more than one type of harvesting system*

https://magetankab.bps.go.id

Tabel / ***Table*** **5.12.10**

Jumlah Usaha Pertanian Perorangan Tanaman Jahe Merah Menurut Kecamatan di Kabupaten Magetan dan Sistem Pemanenan (unit), 2023
Number of Red Ginger Individual Agricultural Holdings by District in Magetan Regency and Harvesting System (units), 2023

Kecamatan *District*	Sistem Pemanenan *Harvesting System*					
	Dipanen Sendiri *Self Harvesting*	Diijonkan *Sold Long Before the Harvest*	Ditebaskan *Sold Right Before the Harvest*	Belum Panen Habis *Partially Harvested*	Puso *Crop Failure*	Belum Panen *Not Yet Harvesting*
(1)	(2)	(3)	(4)	(5)	(6)	(7)
Poncol	–	–	–	–	–	6
Parang	–	–	–	–	–	2
Lembeyan	–	–	–	–	–	–
Takeran	1	–	–	–	–	–
Nguntoronadi	–	–	–	–	–	–
Kawedanan	1	–	–	1	–	2
Magetan	–	–	1	–	–	–
Ngariboyo	–	–	–	–	–	–
Plaosan	10	–	–	–	–	7
Sidorejo	5	–	–	1	–	3
Panekan	11	–	–	2	–	25
Sukomoro	–	–	1	–	–	5
Bendo	–	–	–	–	–	–
Maospati	–	–	–	–	–	–
Karangrejo	1	–	–	–	–	–
Karas	–	–	–	–	–	–
Barat	1	–	–	–	–	–
Kartoharjo	–	–	–	–	–	–
Kabupaten Magetan	**30**	**–**	**2**	**4**	**–**	**50**

https://magetankab.bps.go.id

Catatan/*Note:* - Hanya mencakup UTP budi daya / *Only covers cultivation Individual Agricultural Holdings*
- Satu UTP budi daya tanaman hortikultura dapat memiliki lebih dari satu sistem pemanenan/ *One Horticulture Cultivation Individual Agricultural Holdings can have more than one type of harvesting system*

Tabel 5.12.11
Table

Jumlah Usaha Pertanian Perorangan Tanaman Kencur Menurut Kecamatan di Kabupaten Magetan dan Sistem Pemanenan (unit), 2023
Number of Aromatic Ginger Individual Agricultural Holdings by District in Magetan Regency and Harvesting System (units), 2023

Kecamatan *District*	Sistem Pemanenan *Harvesting System*					
	Dipanen Sendiri *Self Harvesting*	Diijonkan *Sold Long Before the Harvest*	Ditebaskan *Sold Right Before the Harvest*	Belum Panen Habis *Partially Harvested*	Puso *Crop Failure*	Belum Panen *Not Yet Harvesting*
(1)	(2)	(3)	(4)	(5)	(6)	(7)
Poncol	2	–	–	–	–	2
Parang	–	–	–	–	–	2
Lembeyan	1	–	–	–	–	–
Takeran	2	–	–	–	–	1
Nguntoronadi	–	–	–	–	–	–
Kawedanan	2	–	–	–	–	2
Magetan	–	–	–	–	–	–
Ngariboyo	1	–	–	–	–	1
Plaosan	–	–	–	–	–	–
Sidorejo	–	–	–	–	–	–
Panekan	1	–	–	–	–	1
Sukomoro	2	–	–	–	–	1
Bendo	–	–	–	–	–	–
Maospati	2	–	–	–	–	–
Karangrejo	–	–	–	–	–	–
Karas	–	–	–	–	–	–
Barat	–	–	–	–	–	–
Kartoharjo	–	–	–	–	–	–
Kabupaten Magetan	**13**	**–**	**–**	**–**	**–**	**10**

Catatan/*Note:* - Hanya mencakup UTP budi daya / *Only covers cultivation Individual Agricultural Holdings*
- Satu UTP budi daya tanaman hortikultura dapat memiliki lebih dari satu sistem pemanenan/ *One Horticulture Cultivation Individual Agricultural Holdings can have more than one type of harvesting system*

https://magetankab.bps.go.id

Tabel / ***Table*** **5.12.12**

Jumlah Usaha Pertanian Perorangan Tanaman Anggrek Menurut Kecamatan di Kabupaten Magetan dan Sistem Pemanenan (unit), 2023
Number of Orchid Individual Agricultural Holdings by District in Magetan Regency and Harvesting System (units), 2023

Kecamatan *District*	Sistem Pemanenan *Harvesting System*					
	Dipanen Sendiri *Self Harvesting*	Diijonkan *Sold Long Before the Harvest*	Ditebaskan *Sold Right Before the Harvest*	Belum Panen Habis *Partially Harvested*	Puso *Crop Failure*	Belum Panen *Not Yet Harvesting*
(1)	(2)	(3)	(4)	(5)	(6)	(7)
Poncol	–	–	–	–	–	1
Parang	–	–	–	–	–	1
Lembeyan	–	–	–	–	–	–
Takeran	1	–	–	–	–	–
Nguntoronadi	–	–	–	–	–	–
Kawedanan	–	–	–	–	–	11
Magetan	2	–	–	–	–	–
Ngariboyo	–	–	–	–	–	–
Plaosan	2	–	–	–	–	–
Sidorejo	–	–	–	–	–	–
Panekan	2	–	–	–	–	–
Sukomoro	–	–	–	–	–	1
Bendo	–	–	–	–	–	–
Maospati	–	–	–	–	–	–
Karangrejo	–	–	–	–	–	–
Karas	–	–	–	–	–	–
Barat	–	–	–	–	–	–
Kartoharjo	–	–	–	–	–	–
Kabupaten Magetan	**7**	**–**	**–**	**–**	**–**	**14**

Catatan/*Note:* - Hanya mencakup UTP budi daya / *Only covers cultivation Individual Agricultural Holdings*
- Satu UTP budi daya tanaman hortikultura dapat memiliki lebih dari satu sistem pemanenan/ *One Horticulture Cultivation Individual Agricultural Holdings can have more than one type of harvesting system*

https://magetankab.bps.go.id

Tabel 5.12.13
Table

Jumlah Usaha Pertanian Perorangan Tanaman Mawar Menurut Kecamatan di Kabupaten Magetan dan Sistem Pemanenan (unit), 2023
Number of Rose Individual Agricultural Holdings by District in Magetan Regency and Harvesting System (units), 2023

Kecamatan *District*	Sistem Pemanenan *Harvesting System*					
	Dipanen Sendiri *Self Harvesting*	Diijonkan *Sold Long Before the Harvest*	Ditebaskan *Sold Right Before the Harvest*	Belum Panen Habis *Partially Harvested*	Puso *Crop Failure*	Belum Panen *Not Yet Harvesting*
(1)	(2)	(3)	(4)	(5)	(6)	(7)
Poncol	–	–	–	–	–	–
Parang	1	–	–	–	–	–
Lembeyan	1	–	–	–	–	–
Takeran	1	–	–	–	–	–
Nguntoronadi	1	–	–	–	–	–
Kawedanan	8	–	–	–	–	6
Magetan	1	–	–	–	–	–
Ngariboyo	–	–	–	–	–	1
Plaosan	2	–	–	–	–	–
Sidorejo	63	–	1	395	–	7
Panekan	181	–	78	5	–	7
Sukomoro	1	–	–	–	–	–
Bendo	1	–	–	–	–	–
Maospati	5	–	–	–	–	1
Karangrejo	–	–	1	–	–	–
Karas	–	–	–	–	–	–
Barat	1	–	–	1	–	–
Kartoharjo	1	–	–	–	–	–
Kabupaten Magetan	**268**	**–**	**80**	**401**	**–**	**22**

Catatan/*Note:* - Hanya mencakup UTP budi daya / *Only covers cultivation Individual Agricultural Holdings*
- Satu UTP budi daya tanaman hortikultura dapat memiliki lebih dari satu sistem pemanenan/ *One Horticulture Cultivation Individual Agricultural Holdings can have more than one type of harvesting system*

https://magetankab.bps.go.id

Tabel / ***Table*** **5.12.14**

Jumlah Usaha Pertanian Perorangan Tanaman Krisan Menurut Kecamatan di Kabupaten Magetan dan Sistem Pemanenan (unit), 2023
Number of Chrysanthemum Individual Agricultural Holdings by District in Magetan Regency and Harvesting System (units), 2023

Kecamatan *District*	Sistem Pemanenan *Harvesting System*					
	Dipanen Sendiri *Self Harvesting*	Diijonkan *Sold Long Before the Harvest*	Ditebaskan *Sold Right Before the Harvest*	Belum Panen Habis *Partially Harvested*	Puso *Crop Failure*	Belum Panen *Not Yet Harvesting*
(1)	(2)	(3)	(4)	(5)	(6)	(7)
Poncol	–	–	–	–	–	–
Parang	–	–	–	–	–	–
Lembeyan	–	–	–	–	–	–
Takeran	–	–	–	–	–	–
Nguntoronadi	–	–	–	–	–	–
Kawedanan	–	–	–	–	–	–
Magetan	1	–	–	–	–	–
Ngariboyo	–	–	–	–	–	–
Plaosan	–	–	–	–	–	–
Sidorejo	–	–	–	–	–	–
Panekan	–	–	–	–	–	–
Sukomoro	–	–	–	–	–	–
Bendo	–	–	–	–	–	–
Maospati	–	–	–	–	–	–
Karangrejo	–	–	–	–	–	–
Karas	–	–	–	–	–	–
Barat	–	–	–	–	–	–
Kartoharjo	–	–	–	–	–	–
Kabupaten Magetan	**1**	**–**	**–**	**–**	**–**	**–**

Catatan/*Note:* - Hanya mencakup UTP budi daya / *Only covers cultivation Individual Agricultural Holdings*
- Satu UTP budi daya tanaman hortikultura dapat memiliki lebih dari satu sistem pemanenan/ *One Horticulture Cultivation Individual Agricultural Holdings can have more than one type of harvesting system*

https://magetankab.bps.go.id

Tabel 5.13.1
Table

Jumlah Rumah Tangga Usaha Tanaman Bawang Merah Menurut Kecamatan di Kabupaten Magetan dan Penyebab Utama Luas Panen Lebih Kecil dari Luas Tanam (rumah tangga), 2023
Number of Shallot Iouseholds by District in Magetan Regency and the Main Cause of the Harvest Area Smaller than the Planting Area (households), 2023

Kecamatan *District*	Penyebab Utama Luas Panen Lebih Kecil dari Luas Tanam *Main Cause of the Harvest Area Smaller than the Planting Area*						
	Kekeringan *Drought*	Hama *Pest Attacks*	Penyakit *Diseases*	Banjir *Flood*	Panen Sebagian *Partially Harvested*	Pencurian *Theft*	Lainnya *Others*
(1)	(2)	(3)	(4)	(5)	(6)	(7)	(8)
Poncol	–	5	7	–	–	–	–
Parang	–	–	–	–	–	–	–
Lembeyan	–	–	–	–	–	–	–
Takeran	–	–	–	–	–	–	–
Nguntoronadi	–	–	–	–	–	–	–
Kawedanan	–	–	–	–	–	–	–
Magetan	–	–	–	–	–	–	–
Ngariboyo	–	–	–	–	–	–	–
Plaosan	–	37	123	2	2	1	9
Sidorejo	–	–	–	–	–	–	–
Panekan	8	7	27	1	–	–	4
Sukomoro	–	–	–	–	–	–	–
Bendo	–	–	–	–	–	–	–
Maospati	–	–	–	–	–	–	–
Karangrejo	–	–	–	–	–	–	–
Karas	–	–	–	–	–	–	–
Barat	–	–	–	–	–	–	–
Kartoharjo	–	–	1	–	–	–	–
Kabupaten Magetan	**8**	**49**	**158**	**3**	**2**	**1**	**13**

Catatan/*Note:* - Hanya mencakup RTUP budi daya / *Only covers cultivation Agricultural Households*
- Satu RTUP budi daya tanaman hortikultura dapat memiliki lebih dari satu penyebab utama luas panen lebih kecil dari luas tanam / *One Horticulture Cultivation Households can have more than one type of main cause of the harvest smaller than the planting area*

https://magetankab.bps.go.id

Tabel 5.13.2
Table

Jumlah Rumah Tangga Usaha Tanaman Bawang Putih Menurut Kecamatan di Kabupaten Magetan dan Penyebab Utama Luas Panen Lebih Kecil dari Luas Tanam (rumah tangga), 2023
Number of Garlic Households by District in Magetan Regency and the Main Cause of the Harvest Area Smaller than the Planting Area (households), 2023

Kecamatan *District*	Penyebab Utama Luas Panen Lebih Kecil dari Luas Tanam *Main Cause of the Harvest Area Smaller than the Planting Area*						
	Kekeringan *Drought*	Hama *Pest Attacks*	Penyakit *Diseases*	Banjir *Flood*	Panen Sebagian *Partially Harvested*	Pencurian *Theft*	Lainnya *Others*
(1)	(2)	(3)	(4)	(5)	(6)	(7)	(8)
Poncol	–	1	–	–	–	–	–
Parang	–	–	–	–	–	–	–
Lembeyan	–	–	–	–	–	–	–
Takeran	–	–	–	–	–	–	–
Nguntoronadi	–	–	–	–	–	–	–
Kawedanan	–	–	–	–	–	–	–
Magetan	–	–	–	–	–	–	–
Ngariboyo	–	–	–	–	–	–	–
Plaosan	–	–	–	–	–	–	–
Sidorejo	–	–	–	–	–	–	–
Panekan	–	–	–	–	–	–	–
Sukomoro	–	–	–	–	–	–	–
Bendo	–	–	–	–	–	–	–
Maospati	–	–	–	–	–	–	–
Karangrejo	–	–	–	–	–	–	–
Karas	–	–	–	–	–	–	–
Barat	–	–	–	–	–	–	–
Kartoharjo	–	–	–	–	–	–	–
Kabupaten Magetan	**–**	**1**	**–**	**–**	**–**	**–**	**–**

Catatan/*Note:* - Hanya mencakup RTUP budi daya / *Only covers cultivation Agricultural Households*
- Satu RTUP budi daya tanaman hortikultura dapat memiliki lebih dari satu penyebab utama luas panen lebih kecil dari luas tanam / *One Horticulture Cultivation Households can have more than one type of main cause of the harvest smaller than the planting area*

https://magetankab.bps.go.id

Tabel 5.13.3
Table

Jumlah Rumah Tangga Usaha Tanaman Cabai Rawit Menurut Kecamatan di Kabupaten Magetan dan Penyebab Utama Luas Panen Lebih Kecil dari Luas Tanam (rumah tangga), 2023
Number of Cayenne Pepper Households by District in Magetan Regency and the Main Cause of the Harvest Area Smaller than the Planting Area (households), 2023

Kecamatan *District*	Penyebab Utama Luas Panen Lebih Kecil dari Luas Tanam *Main Cause of the Harvest Area Smaller than the Planting Area*						
	Kekeringan *Drought*	Hama *Pest Attacks*	Penyakit *Diseases*	Banjir *Flood*	Panen Sebagian *Partially Harvested*	Pencurian *Theft*	Lainnya *Others*
(1)	(2)	(3)	(4)	(5)	(6)	(7)	(8)
Poncol	1	4	18	–	12	1	1
Parang	6	16	34	–	3	–	21
Lembeyan	–	1	–	–	–	–	–
Takeran	–	–	–	–	–	–	–
Nguntoronadi	–	–	2	–	–	–	–
Kawedanan	–	–	1	–	2	–	–
Magetan	–	–	–	–	–	–	–
Ngariboyo	–	1	–	–	3	–	–
Plaosan	3	8	43	–	7	–	2
Sidorejo	1	4	27	–	1	–	–
Panekan	–	13	10	–	7	4	2
Sukomoro	–	–	–	–	1	–	–
Bendo	–	–	–	–	–	–	–
Maospati	–	–	–	–	–	–	1
Karangrejo	–	–	–	–	–	–	–
Karas	–	–	–	–	–	–	–
Barat	–	–	–	–	–	–	–
Kartoharjo	–	–	–	–	–	–	–
Kabupaten Magetan	**11**	**47**	**135**	**–**	**36**	**5**	**27**

Catatan/*Note:* - Hanya mencakup RTUP budi daya / *Only covers cultivation Agricultural Households*
- Satu RTUP budi daya tanaman hortikultura dapat memiliki lebih dari satu penyebab utama luas panen lebih kecil dari luas tanam / *One Horticulture Cultivation Households can have more than one type of main cause of the harvest smaller than the planting area*

https://magetankab.bps.go.id

Tabel 5.13.4
Table

Jumlah Rumah Tangga Usaha Tanaman Cabai Hijau Menurut Kecamatan di Kabupaten Magetan dan Penyebab Utama Luas Panen Lebih Kecil dari Luas Tanam (rumah tangga), 2023
Number of Green Chili Households by District in Magetan Regency and the Main Cause of the Harvest Area Smaller than the Planting Area (households), 2023

Kecamatan *District*	Penyebab Utama Luas Panen Lebih Kecil dari Luas Tanam *Main Cause of the Harvest Area Smaller than the Planting Area*						
	Kekeringan *Drought*	Hama *Pest Attacks*	Penyakit *Diseases*	Banjir *Flood*	Panen Sebagian *Partially Harvested*	Pencurian *Theft*	Lainnya *Others*
(1)	(2)	(3)	(4)	(5)	(6)	(7)	(8)
Poncol	–	3	1	–	1	–	–
Parang	–	–	–	–	–	–	–
Lembeyan	–	–	–	–	–	–	–
Takeran	–	–	–	–	–	–	–
Nguntoronadi	–	–	–	–	–	–	–
Kawedanan	–	–	–	–	–	–	–
Magetan	–	–	–	–	–	–	–
Ngariboyo	–	–	–	–	–	–	–
Plaosan	4	32	105	2	8	1	5
Sidorejo	–	2	2	–	–	–	–
Panekan	–	4	–	–	–	1	–
Sukomoro	–	–	–	–	–	–	–
Bendo	–	–	–	–	–	–	–
Maospati	–	–	–	–	–	–	–
Karangrejo	–	–	–	–	–	–	–
Karas	–	–	–	–	–	–	–
Barat	–	–	–	–	–	–	–
Kartoharjo	–	–	–	–	–	–	–
Kabupaten Magetan	**4**	**41**	**108**	**2**	**9**	**2**	**5**

Catatan/*Note:* - Hanya mencakup RTUP budi daya / *Only covers cultivation Agricultural Households*
- Satu RTUP budi daya tanaman hortikultura dapat memiliki lebih dari satu penyebab utama luas panen lebih kecil dari luas tanam / *One Horticulture Cultivation Households can have more than one type of main cause of the harvest smaller than the planting area*

https://magetankab.bps.go.id

Tabel 5.13.5
Table

Jumlah Rumah Tangga Usaha Tanaman Cabai Merah Besar Menurut Kecamatan di Kabupaten Magetan dan Penyebab Utama Luas Panen Lebih Kecil dari Luas Tanam (rumah tangga), 2023
Number of Big Red Chili Households by District in Magetan Regency and the Main Cause of the Harvest Area Smaller than the Planting Area (households), 2023

Kecamatan *District*	Penyebab Utama Luas Panen Lebih Kecil dari Luas Tanam *Main Cause of the Harvest Area Smaller than the Planting Area*						
	Kekeringan *Drought*	Hama *Pest Attacks*	Penyakit *Diseases*	Banjir *Flood*	Panen Sebagian *Partially Harvested*	Pencurian *Theft*	Lainnya *Others*
(1)	(2)	(3)	(4)	(5)	(6)	(7)	(8)
Poncol	–	–	1	–	1	–	–
Parang	–	–	–	–	–	–	–
Lembeyan	–	–	–	–	–	–	–
Takeran	–	–	–	–	–	–	–
Nguntoronadi	–	–	–	–	–	–	–
Kawedanan	–	–	–	–	–	–	–
Magetan	–	–	–	–	–	–	–
Ngariboyo	–	–	–	–	–	–	–
Plaosan	–	5	34	–	–	1	2
Sidorejo	–	–	–	–	–	–	–
Panekan	–	–	–	–	2	–	–
Sukomoro	–	–	–	–	–	–	–
Bendo	–	–	–	–	–	–	–
Maospati	–	–	–	–	–	–	–
Karangrejo	–	–	–	–	–	–	–
Karas	–	–	–	–	–	–	–
Barat	–	–	–	–	–	–	–
Kartoharjo	–	–	–	–	–	–	–
Kabupaten Magetan	**–**	**5**	**35**	**–**	**3**	**1**	**2**

Catatan/*Note:* - Hanya mencakup RTUP budi daya / *Only covers cultivation Agricultural Households*
- Satu RTUP budi daya tanaman hortikultura dapat memiliki lebih dari satu penyebab utama luas panen lebih kecil dari luas tanam / *One Horticulture Cultivation Households can have more than one type of main cause of the harvest smaller than the planting area*

https://magetankab.bps.go.id

Tabel 5.13.6
Table

Jumlah Rumah Tangga Usaha Tanaman Cabai Merah Keriting Menurut Kecamatan di Kabupaten Magetan dan Penyebab Utama Luas Panen Lebih Kecil dari Luas Tanam (rumah tangga), 2023
Number of Curly Red Chilies Households by District in Magetan Regency and the Main Cause of the Harvest Area Smaller than the Planting Area (households), 2023

Kecamatan *District*	Penyebab Utama Luas Panen Lebih Kecil dari Luas Tanam *Main Cause of the Harvest Area Smaller than the Planting Area*						
	Kekeringan *Drought*	Hama *Pest Attacks*	Penyakit *Diseases*	Banjir *Flood*	Panen Sebagian *Partially Harvested*	Pencurian *Theft*	Lainnya *Others*
(1)	(2)	(3)	(4)	(5)	(6)	(7)	(8)
Poncol	–	6	22	–	6	1	–
Parang	31	81	114	–	3	3	110
Lembeyan	–	–	–	–	–	–	–
Takeran	–	–	–	–	–	–	–
Nguntoronadi	–	–	–	–	1	–	–
Kawedanan	–	–	–	–	–	–	–
Magetan	–	–	–	–	–	–	–
Ngariboyo	–	–	–	–	–	–	–
Plaosan	2	7	34	–	2	1	4
Sidorejo	–	7	21	–	2	–	1
Panekan	–	2	12	–	–	1	–
Sukomoro	–	–	–	–	–	–	–
Bendo	–	1	1	–	–	–	–
Maospati	–	–	–	–	–	–	–
Karangrejo	–	–	–	–	–	–	–
Karas	–	–	–	–	–	–	–
Barat	–	–	–	–	–	–	–
Kartoharjo	–	–	–	–	–	–	–
Kabupaten Magetan	**33**	**104**	**204**	**–**	**14**	**6**	**115**

Catatan/*Note:* - Hanya mencakup RTUP budi daya / *Only covers cultivation Agricultural Households*
- Satu RTUP budi daya tanaman hortikultura dapat memiliki lebih dari satu penyebab utama luas panen lebih kecil dari luas tanam / *One Horticulture Cultivation Households can have more than one type of main cause of the harvest smaller than the planting area*

https://magetankab.bps.go.id

Tabel 5.13.7
Table

Jumlah Rumah Tangga Usaha Tanaman Kunyit Menurut Kecamatan di Kabupaten Magetan dan Penyebab Utama Luas Panen Lebih Kecil dari Luas Tanam (rumah tangga), 2023
Number of Turmeric Households by District in Magetan Regency and the Main Cause of the Harvest Area Smaller than the Planting Area (households), 2023

Kecamatan *District*	Penyebab Utama Luas Panen Lebih Kecil dari Luas Tanam *Main Cause of the Harvest Area Smaller than the Planting Area*						
	Kekeringan *Drought*	Hama *Pest Attacks*	Penyakit *Diseases*	Banjir *Flood*	Panen Sebagian *Partially Harvested*	Pencurian *Theft*	Lainnya *Others*
(1)	(2)	(3)	(4)	(5)	(6)	(7)	(8)
Poncol	1	2	1	–	17	–	–
Parang	–	–	–	–	5	–	–
Lembeyan	–	–	–	–	–	–	–
Takeran	–	–	–	–	–	–	–
Nguntoronadi	–	–	–	–	–	–	–
Kawedanan	–	–	–	–	2	–	–
Magetan	–	–	–	–	–	–	–
Ngariboyo	–	–	–	–	–	–	–
Plaosan	–	–	–	–	–	–	–
Sidorejo	–	–	–	–	–	–	–
Panekan	–	–	1	–	3	–	–
Sukomoro	–	–	–	–	–	–	–
Bendo	–	–	–	–	–	–	–
Maospati	–	–	–	–	–	–	–
Karangrejo	–	–	–	–	–	–	–
Karas	–	–	–	–	–	–	–
Barat	–	–	–	–	–	–	–
Kartoharjo	–	–	–	–	–	–	–
Kabupaten Magetan	**1**	**2**	**2**	**–**	**27**	**–**	**–**

Catatan/*Note:* - Hanya mencakup RTUP budi daya / *Only covers cultivation Agricultural Households*
- Satu RTUP budi daya tanaman hortikultura dapat memiliki lebih dari satu penyebab utama luas panen lebih kecil dari luas tanam / *One Horticulture Cultivation Households can have more than one type of main cause of the harvest smaller than the planting area*

https://magetankab.bps.go.id

Tabel 5.13.8
Table

Jumlah Rumah Tangga Usaha Tanaman Jahe Putih Besar Menurut Kecamatan di Kabupaten Magetan dan Penyebab Utama Luas Panen Lebih Kecil dari Luas Tanam (rumah tangga), 2023
Number of Big White Ginger Households by District in Magetan Regency and the Main Cause of the Harvest Area Smaller than the Planting Area (households), 2023

Kecamatan *District*	Penyebab Utama Luas Panen Lebih Kecil dari Luas Tanam *Main Cause of the Harvest Area Smaller than the Planting Area*						
	Kekeringan *Drought*	Hama *Pest Attacks*	Penyakit *Diseases*	Banjir *Flood*	Panen Sebagian *Partially Harvested*	Pencurian *Theft*	Lainnya *Others*
(1)	(2)	(3)	(4)	(5)	(6)	(7)	(8)
Poncol	–	–	–	–	3	–	–
Parang	–	–	–	–	–	–	–
Lembeyan	–	–	–	–	–	–	–
Takeran	–	–	–	–	–	–	–
Nguntoronadi	–	–	–	–	–	–	–
Kawedanan	–	–	–	–	–	–	–
Magetan	–	–	–	–	–	–	–
Ngariboyo	–	–	–	–	–	–	–
Plaosan	–	1	–	–	1	–	–
Sidorejo	–	–	–	–	–	–	–
Panekan	–	–	–	–	6	2	–
Sukomoro	–	–	–	–	–	–	–
Bendo	–	–	–	–	–	–	–
Maospati	–	–	–	–	–	–	–
Karangrejo	–	–	–	–	–	–	–
Karas	–	–	–	–	–	–	–
Barat	–	–	–	–	–	–	–
Kartoharjo	–	–	–	–	–	–	–
Kabupaten Magetan	**–**	**1**	**–**	**–**	**10**	**2**	**–**

Catatan/*Note:* - Hanya mencakup RTUP budi daya / *Only covers cultivation Agricultural Households*
- Satu RTUP budi daya tanaman hortikultura dapat memiliki lebih dari satu penyebab utama luas panen lebih kecil dari luas tanam / *One Horticulture Cultivation Households can have more than one type of main cause of the harvest smaller than the planting area*

https://magetankab.bps.go.id

Tabel 5.13.9
Table

Jumlah Rumah Tangga Usaha Tanaman Jahe Putih Kecil Menurut Kecamatan di Kabupaten Magetan dan Penyebab Utama Luas Panen Lebih Kecil dari Luas Tanam (rumah tangga), 2023
Number of Small White Ginger Households by District in Magetan Regency and the Main Cause of the Harvest Area Smaller than the Planting Area (households), 2023

Kecamatan *District*	Penyebab Utama Luas Panen Lebih Kecil dari Luas Tanam *Main Cause of the Harvest Area Smaller than the Planting Area*						
	Kekeringan *Drought*	Hama *Pest Attacks*	Penyakit *Diseases*	Banjir *Flood*	Panen Sebagian *Partially Harvested*	Pencurian *Theft*	Lainnya *Others*
(1)	(2)	(3)	(4)	(5)	(6)	(7)	(8)
Poncol	1	22	32	–	93	2	7
Parang	–	7	4	–	14	–	2
Lembeyan	–	–	–	–	–	–	–
Takeran	–	–	–	–	–	–	–
Nguntoronadi	–	–	–	–	–	–	–
Kawedanan	–	–	–	–	–	–	–
Magetan	–	–	–	–	–	–	–
Ngariboyo	–	–	–	–	–	–	–
Plaosan	–	1	2	–	1	–	1
Sidorejo	–	–	1	–	–	–	–
Panekan	–	1	–	–	10	–	–
Sukomoro	–	–	–	–	–	–	–
Bendo	–	–	–	–	–	–	–
Maospati	–	–	–	–	–	–	–
Karangrejo	–	–	–	–	–	–	–
Karas	–	–	–	–	–	–	–
Barat	–	–	–	–	–	–	–
Kartoharjo	–	–	–	–	–	–	–
Kabupaten Magetan	**1**	**31**	**39**	**–**	**118**	**2**	**10**

Catatan/*Note:* - Hanya mencakup RTUP budi daya / *Only covers cultivation Agricultural Households*
- Satu RTUP budi daya tanaman hortikultura dapat memiliki lebih dari satu penyebab utama luas panen lebih kecil dari luas tanam / *One Horticulture Cultivation Households can have more than one type of main cause of the harvest smaller than the planting area*

https://magetankab.bps.go.id

Tabel / ***Table*** **5.13.10**

Jumlah Rumah Tangga Usaha Tanaman Jahe Merah Menurut Kecamatan di Kabupaten Magetan dan Penyebab Utama Luas Panen Lebih Kecil dari Luas Tanam (rumah tangga), 2023
Number of Red Ginger Households by District in Magetan Regency and the Main Cause of the Harvest Area Smaller than the Planting Area (households), 2023

Kecamatan *District*	Penyebab Utama Luas Panen Lebih Kecil dari Luas Tanam *Main Cause of the Harvest Area Smaller than the Planting Area*						
	Kekeringan *Drought*	Hama *Pest Attacks*	Penyakit *Diseases*	Banjir *Flood*	Panen Sebagian *Partially Harvested*	Pencurian *Theft*	Lainnya *Others*
(1)	(2)	(3)	(4)	(5)	(6)	(7)	(8)
Poncol	–	–	–	–	–	–	–
Parang	–	–	–	–	–	–	–
Lembeyan	–	–	–	–	–	–	–
Takeran	–	–	–	–	–	–	–
Nguntoronadi	–	–	–	–	–	–	–
Kawedanan	–	–	–	–	1	–	–
Magetan	–	–	–	–	–	–	–
Ngariboyo	–	–	–	–	–	–	–
Plaosan	–	–	–	–	–	–	–
Sidorejo	–	–	–	–	–	–	–
Panekan	–	–	–	–	1	–	–
Sukomoro	–	–	–	–	–	–	–
Bendo	–	–	–	–	–	–	–
Maospati	–	–	–	–	–	–	–
Karangrejo	–	–	–	–	–	–	–
Karas	–	–	–	–	–	–	–
Barat	–	–	–	–	–	–	–
Kartoharjo	–	–	–	–	–	–	–
Kabupaten Magetan	**–**	**–**	**–**	**–**	**2**	**–**	**–**

Catatan/*Note:* - Hanya mencakup RTUP budi daya / *Only covers cultivation Agricultural Households*
- Satu RTUP budi daya tanaman hortikultura dapat memiliki lebih dari satu penyebab utama luas panen lebih kecil dari luas tanam / *One Horticulture Cultivation Households can have more than one type of main cause of the harvest smaller than the planting area*

https://magetankab.bps.go.id

Tabel 5.13.11
Table

Jumlah Rumah Tangga Usaha Tanaman Kencur Menurut Kecamatan di Kabupaten Magetan dan Penyebab Utama Luas Panen Lebih Kecil dari Luas Tanam (rumah tangga), 2023
Number of Aromatic Ginger Households by District in Magetan Regency and the Main Cause of the Harvest Area Smaller than the Planting Area (households), 2023

Kecamatan *District*	Penyebab Utama Luas Panen Lebih Kecil dari Luas Tanam *Main Cause of the Harvest Area Smaller than the Planting Area*						
	Kekeringan *Drought*	Hama *Pest Attacks*	Penyakit *Diseases*	Banjir *Flood*	Panen Sebagian *Partially Harvested*	Pencurian *Theft*	Lainnya *Others*
(1)	(2)	(3)	(4)	(5)	(6)	(7)	(8)
Poncol	–	–	–	–	2	–	–
Parang	–	–	–	–	–	–	–
Lembeyan	–	–	–	–	–	–	–
Takeran	–	–	–	–	–	–	–
Nguntoronadi	–	–	–	–	–	–	–
Kawedanan	–	–	–	–	–	–	–
Magetan	–	–	–	–	–	–	–
Ngariboyo	–	–	–	–	–	–	–
Plaosan	–	–	–	–	–	–	–
Sidorejo	–	–	–	–	–	–	–
Panekan	–	–	–	–	–	–	–
Sukomoro	–	–	–	–	–	–	–
Bendo	–	–	–	–	–	–	–
Maospati	–	–	–	–	–	–	–
Karangrejo	–	–	–	–	–	–	–
Karas	–	–	–	–	–	–	–
Barat	–	–	–	–	–	–	–
Kartoharjo	–	–	–	–	–	–	–
Kabupaten Magetan	**–**	**–**	**–**	**–**	**2**	**–**	**–**

https://magetankab.bps.go.id

Catatan/*Note:* - Hanya mencakup RTUP budi daya / *Only covers cultivation Agricultural Households*
- Satu RTUP budi daya tanaman hortikultura dapat memiliki lebih dari satu penyebab utama luas panen lebih kecil dari luas tanam / *One Horticulture Cultivation Households can have more than one type of main cause of the harvest smaller than the planting area*

Tabel / ***Table*** **5.13.12**

Jumlah Rumah Tangga Usaha Tanaman Anggrek Menurut Kecamatan di Kabupaten Magetan dan Penyebab Utama Luas Panen Lebih Kecil dari Luas Tanam (rumah tangga), 2023
Number of Orchid Households by District in Magetan Regency and the Main Cause of the Harvest Area Smaller than the Planting Area (households), 2023

Kecamatan *District*	Penyebab Utama Luas Panen Lebih Kecil dari Luas Tanam *Main Cause of the Harvest Area Smaller than the Planting Area*						
	Kekeringan *Drought*	Hama *Pest Attacks*	Penyakit *Diseases*	Banjir *Flood*	Panen Sebagian *Partially Harvested*	Pencurian *Theft*	Lainnya *Others*
(1)	(2)	(3)	(4)	(5)	(6)	(7)	(8)
Poncol	–	–	–	–	–	–	–
Parang	–	–	–	–	–	–	–
Lembeyan	–	–	–	–	–	–	–
Takeran	–	–	–	–	–	–	–
Nguntoronadi	–	–	–	–	–	–	–
Kawedanan	–	–	–	–	–	–	–
Magetan	–	–	–	–	–	–	–
Ngariboyo	–	–	–	–	–	–	–
Plaosan	–	–	–	–	–	–	–
Sidorejo	–	–	–	–	–	–	–
Panekan	–	–	–	–	–	–	–
Sukomoro	–	–	–	–	–	–	–
Bendo	–	–	–	–	–	–	–
Maospati	–	–	–	–	–	–	–
Karangrejo	–	–	–	–	–	–	–
Karas	–	–	–	–	–	–	–
Barat	–	–	–	–	–	–	–
Kartoharjo	–	–	–	–	–	–	–
Kabupaten Magetan	**–**	**–**	**–**	**–**	**–**	**–**	**–**

Catatan/*Note:* - Hanya mencakup RTUP budi daya / *Only covers cultivation Agricultural Households*
- Satu RTUP budi daya tanaman hortikultura dapat memiliki lebih dari satu penyebab utama luas panen lebih kecil dari luas tanam / *One Horticulture Cultivation Households can have more than one type of main cause of the harvest smaller than the planting area*

https://magetankab.bps.go.id

Tabel 5.13.13
Table

Jumlah Rumah Tangga Usaha Tanaman Mawar Menurut Kecamatan di Kabupaten Magetan dan Penyebab Utama Luas Panen Lebih Kecil dari Luas Tanam (rumah tangga), 2023
Number of Rose Households by District in Magetan Regency and the Main Cause of the Harvest Area Smaller than the Planting Area (households), 2023

Kecamatan *District*	Penyebab Utama Luas Panen Lebih Kecil dari Luas Tanam *Main Cause of the Harvest Area Smaller than the Planting Area*						
	Kekeringan *Drought*	Hama *Pest Attacks*	Penyakit *Diseases*	Banjir *Flood*	Panen Sebagian *Partially Harvested*	Pencurian *Theft*	Lainnya *Others*
(1)	(2)	(3)	(4)	(5)	(6)	(7)	(8)
Poncol	–	–	–	–	–	–	–
Parang	–	–	–	–	–	–	–
Lembeyan	–	–	–	–	–	–	–
Takeran	–	–	–	–	–	–	–
Nguntoronadi	–	–	–	–	–	–	–
Kawedanan	–	–	–	–	–	–	–
Magetan	–	–	–	–	–	–	–
Ngariboyo	–	–	–	–	–	–	–
Plaosan	–	–	–	–	–	–	–
Sidorejo	–	–	–	–	–	–	–
Panekan	–	1	–	–	3	–	–
Sukomoro	–	–	–	–	–	–	–
Bendo	–	–	–	–	–	–	–
Maospati	–	–	–	–	–	–	–
Karangrejo	–	–	–	–	–	–	–
Karas	–	–	–	–	–	–	–
Barat	–	–	–	–	–	–	–
Kartoharjo	–	–	–	–	–	–	–
Kabupaten Magetan	**–**	**1**	**–**	**–**	**3**	**–**	**–**

Catatan/*Note*: - Hanya mencakup RTUP budi daya / *Only covers cultivation Agricultural Households*
- Satu RTUP budi daya tanaman hortikultura dapat memiliki lebih dari satu penyebab utama luas panen lebih kecil dari luas tanam / *One Horticulture Cultivation Households can have more than one type of main cause of the harvest smaller than the planting area*

https://magetankab.bps.go.id

Tabel 5.13.14
Table

Jumlah Rumah Tangga Usaha Tanaman Krisan Menurut Kecamatan di Kabupaten Magetan dan Penyebab Utama Luas Panen Lebih Kecil dari Luas Tanam (rumah tangga), 2023
Number of Chrysanthemum Households by District in Magetan Regency and the Main Cause of the Harvest Area Smaller than the Planting Area (households), 2023

Kecamatan *District*	Penyebab Utama Luas Panen Lebih Kecil dari Luas Tanam *Main Cause of the Harvest Area Smaller than the Planting Area*						
	Kekeringan *Drought*	Hama *Pest Attacks*	Penyakit *Diseases*	Banjir *Flood*	Panen Sebagian *Partially Harvested*	Pencurian *Theft*	Lainnya *Others*
(1)	(2)	(3)	(4)	(5)	(6)	(7)	(8)
Poncol	–	–	–	–	–	–	–
Parang	–	–	–	–	–	–	–
Lembeyan	–	–	–	–	–	–	–
Takeran	–	–	–	–	–	–	–
Nguntoronadi	–	–	–	–	–	–	–
Kawedanan	–	–	–	–	–	–	–
Magetan	–	–	–	–	–	–	–
Ngariboyo	–	–	–	–	–	–	–
Plaosan	–	–	–	–	–	–	–
Sidorejo	–	–	–	–	–	–	–
Panekan	–	–	–	–	–	–	–
Sukomoro	–	–	–	–	–	–	–
Bendo	–	–	–	–	–	–	–
Maospati	–	–	–	–	–	–	–
Karangrejo	–	–	–	–	–	–	–
Karas	–	–	–	–	–	–	–
Barat	–	–	–	–	–	–	–
Kartoharjo	–	–	–	–	–	–	–
Kabupaten Magetan	**–**	**–**	**–**	**–**	**–**	**–**	**–**

Catatan/*Note:* - Hanya mencakup RTUP budi daya / *Only covers cultivation Agricultural Households*
- Satu RTUP budi daya tanaman hortikultura dapat memiliki lebih dari satu penyebab utama luas panen lebih kecil dari luas tanam / *One Horticulture Cultivation Households can have more than one type of main cause of the harvest smaller than the planting area*

https://magetankab.bps.go.id

Tabel 5.14.1
Table

Jumlah Usaha Pertanian Perorangan Tanaman Bawang Merah Menurut Kecamatan di Kabupaten Magetan dan Penyebab Utama Luas Panen Lebih Kecil dari Luas Tanam (unit), 2023
Number of Shallot Individual Agricultural Holdings by District in Magetan Regency and the Main Cause of the Harvest Area Smaller than the Planting Area (units), 2023

Kecamatan *District*	Penyebab Utama Luas Panen Lebih Kecil dari Luas Tanam *Main Cause of the Harvest Area Smaller than the Planting Area*						
	Kekeringan *Drought*	Hama *Pest Attacks*	Penyakit *Diseases*	Banjir *Flood*	Panen Sebagian *Partially Harvested*	Pencurian *Theft*	Lainnya *Others*
(1)	(2)	(3)	(4)	(5)	(6)	(7)	(8)
Poncol	–	5	7	–	–	–	–
Parang	–	–	–	–	–	–	–
Lembeyan	–	–	–	–	–	–	–
Takeran	–	–	–	–	–	–	–
Nguntoronadi	–	–	–	–	–	–	–
Kawedanan	–	–	–	–	–	–	–
Magetan	–	–	–	–	–	–	–
Ngariboyo	–	–	–	–	–	–	–
Plaosan	–	37	126	2	2	1	9
Sidorejo	–	–	–	–	–	–	–
Panekan	8	7	27	1	–	–	4
Sukomoro	–	–	–	–	–	–	–
Bendo	–	–	–	–	–	–	–
Maospati	–	–	–	–	–	–	–
Karangrejo	–	–	–	–	–	–	–
Karas	–	–	–	–	–	–	–
Barat	–	–	–	–	–	–	–
Kartoharjo	–	–	1	–	–	–	–
Kabupaten Magetan	**8**	**49**	**161**	**3**	**2**	**1**	**13**

Catatan/*Note:* - Hanya mencakup UTP budi daya / *Only covers cultivation Individual Agricultural Holdings*
- Satu UTP budi daya tanaman hortikultura dapat memiliki lebih dari satu penyebab utama luas panen lebih kecil dari luas tanam / *One Horticulture Cultivation Individual Agricultural Holdings can have more than one type of main cause of the harvest smaller than the planting area*

https://magetankab.bps.go.id

Tabel 5.14.2
Table

Jumlah Usaha Pertanian Perorangan Tanaman Bawang Putih Menurut Kecamatan di Kabupaten Magetan dan Penyebab Utama Luas Panen Lebih Kecil dari Luas Tanam (unit), 2023
Number of Garlic Individual Agricultural Holdings by District in Magetan Regency and the Main Cause of the Harvest Area Smaller than the Planting Area (units), 2023

Kecamatan *District*	Penyebab Utama Luas Panen Lebih Kecil dari Luas Tanam *Main Cause of the Harvest Area Smaller than the Planting Area*						
	Kekeringan *Drought*	Hama *Pest Attacks*	Penyakit *Diseases*	Banjir *Flood*	Panen Sebagian *Partially Harvested*	Pencurian *Theft*	Lainnya *Others*
(1)	(2)	(3)	(4)	(5)	(6)	(7)	(8)
Poncol	–	1	–	–	–	–	–
Parang	–	–	–	–	–	–	–
Lembeyan	–	–	–	–	–	–	–
Takeran	–	–	–	–	–	–	–
Nguntoronadi	–	–	–	–	–	–	–
Kawedanan	–	–	–	–	–	–	–
Magetan	–	–	–	–	–	–	–
Ngariboyo	–	–	–	–	–	–	–
Plaosan	–	–	–	–	–	–	–
Sidorejo	–	–	–	–	–	–	–
Panekan	–	–	–	–	–	–	–
Sukomoro	–	–	–	–	–	–	–
Bendo	–	–	–	–	–	–	–
Maospati	–	–	–	–	–	–	–
Karangrejo	–	–	–	–	–	–	–
Karas	–	–	–	–	–	–	–
Barat	–	–	–	–	–	–	–
Kartoharjo	–	–	–	–	–	–	–
Kabupaten Magetan	**–**	**1**	**–**	**–**	**–**	**–**	**–**

Catatan/*Note:*
- Hanya mencakup UTP budi daya / *Only covers cultivation Individual Agricultural Holdings*
- Satu UTP budi daya tanaman hortikultura dapat memiliki lebih dari satu penyebab utama luas panen lebih kecil dari luas tanam / *One Horticulture Cultivation Individual Agricultural Holdings can have more than one type of main cause of the harvest smaller than the planting area*

https://magetankab.bps.go.id

Tabel 5.14.3
Table

Jumlah Usaha Pertanian Perorangan Tanaman Cabai Rawit Menurut Kecamatan di Kabupaten Magetan dan Penyebab Utama Luas Panen Lebih Kecil dari Luas Tanam (unit), 2023
Number of Cayenne Pepper Individual Agricultural Holdings by District in Magetan Regency and the Main Cause of the Harvest Area Smaller than the Planting Area (units), 2023

Kecamatan *District*	Penyebab Utama Luas Panen Lebih Kecil dari Luas Tanam *Main Cause of the Harvest Area Smaller than the Planting Area*						
	Kekeringan *Drought*	Hama *Pest Attacks*	Penyakit *Diseases*	Banjir *Flood*	Panen Sebagian *Partially Harvested*	Pencurian *Theft*	Lainnya *Others*
(1)	(2)	(3)	(4)	(5)	(6)	(7)	(8)
Poncol	1	4	18	–	12	1	1
Parang	6	16	34	–	3	–	21
Lembeyan	–	1	–	–	–	–	–
Takeran	–	–	–	–	–	–	–
Nguntoronadi	–	–	2	–	–	–	–
Kawedanan	–	–	1	–	2	–	–
Magetan	–	–	–	–	–	–	–
Ngariboyo	–	1	–	–	3	–	–
Plaosan	3	8	44	–	7	–	2
Sidorejo	1	4	27	–	1	–	–
Panekan	–	13	10	–	7	4	2
Sukomoro	–	–	–	–	1	–	–
Bendo	–	–	–	–	–	–	–
Maospati	–	–	–	–	–	–	1
Karangrejo	–	–	–	–	–	–	–
Karas	–	–	–	–	–	–	–
Barat	–	–	–	–	–	–	–
Kartoharjo	–	–	–	–	–	–	–
Kabupaten Magetan	**11**	**47**	**136**	**–**	**36**	**5**	**27**

Catatan/*Note:* - Hanya mencakup UTP budi daya / *Only covers cultivation Individual Agricultural Holdings*
- Satu UTP budi daya tanaman hortikultura dapat memiliki lebih dari satu penyebab utama luas panen lebih kecil dari luas tanam / *One Horticulture Cultivation Individual Agricultural Holdings can have more than one type of main cause of the harvest smaller than the planting area*

https://magetankab.bps.go.id

Tabel 5.14.4
Table

Jumlah Usaha Pertanian Perorangan Tanaman Cabai Hijau Menurut Kecamatan di Kabupaten Magetan dan Penyebab Utama Luas Panen Lebih Kecil dari Luas Tanam (unit), 2023
Number of Green Chili Individual Agricultural Holdings by District in Magetan Regency and the Main Cause of the Harvest Area Smaller than the Planting Area (units), 2023

Kecamatan *District*	Penyebab Utama Luas Panen Lebih Kecil dari Luas Tanam *Main Cause of the Harvest Area Smaller than the Planting Area*						
	Kekeringan *Drought*	Hama *Pest Attacks*	Penyakit *Diseases*	Banjir *Flood*	Panen Sebagian *Partially Harvested*	Pencurian *Theft*	Lainnya *Others*
(1)	(2)	(3)	(4)	(5)	(6)	(7)	(8)
Poncol	–	3	1	–	1	–	–
Parang	–	–	–	–	–	–	–
Lembeyan	–	–	–	–	–	–	–
Takeran	–	–	–	–	–	–	–
Nguntoronadi	–	–	–	–	–	–	–
Kawedanan	–	–	–	–	–	–	–
Magetan	–	–	–	–	–	–	–
Ngariboyo	–	–	–	–	–	–	–
Plaosan	4	32	107	2	8	1	5
Sidorejo	–	2	2	–	–	–	–
Panekan	–	4	–	–	–	1	–
Sukomoro	–	–	–	–	–	–	–
Bendo	–	–	–	–	–	–	–
Maospati	–	–	–	–	–	–	–
Karangrejo	–	–	–	–	–	–	–
Karas	–	–	–	–	–	–	–
Barat	–	–	–	–	–	–	–
Kartoharjo	–	–	–	–	–	–	–
Kabupaten Magetan	**4**	**41**	**110**	**2**	**9**	**2**	**5**

Catatan/*Note:* - Hanya mencakup UTP budi daya / *Only covers cultivation Individual Agricultural Holdings*
- Satu UTP budi daya tanaman hortikultura dapat memiliki lebih dari satu penyebab utama luas panen lebih kecil dari luas tanam / *One Horticulture Cultivation Individual Agricultural Holdings can have more than one type of main cause of the harvest smaller than the planting area*

https://magetankab.bps.go.id

Tabel 5.14.5
Table

Jumlah Usaha Pertanian Perorangan Tanaman Cabai Merah Besar Menurut Kecamatan di Kabupaten Magetan dan Penyebab Utama Luas Panen Lebih Kecil dari Luas Tanam (unit), 2023
Number of Big Red Chili Individual Agricultural Holdings by District in Magetan Regency and the Main Cause of the Harvest Area Smaller than the Planting Area (units), 2023

Kecamatan *District*	Penyebab Utama Luas Panen Lebih Kecil dari Luas Tanam *Main Cause of the Harvest Area Smaller than the Planting Area*						
	Kekeringan *Drought*	Hama *Pest Attacks*	Penyakit *Diseases*	Banjir *Flood*	Panen Sebagian *Partially Harvested*	Pencurian *Theft*	Lainnya *Others*
(1)	(2)	(3)	(4)	(5)	(6)	(7)	(8)
Poncol	–	–	1	–	1	–	–
Parang	–	–	–	–	–	–	–
Lembeyan	–	–	–	–	–	–	–
Takeran	–	–	–	–	–	–	–
Nguntoronadi	–	–	–	–	–	–	–
Kawedanan	–	–	–	–	–	–	–
Magetan	–	–	–	–	–	–	–
Ngariboyo	–	–	–	–	–	–	–
Plaosan	–	5	34	–	–	1	2
Sidorejo	–	–	–	–	–	–	–
Panekan	–	–	–	–	2	–	–
Sukomoro	–	–	–	–	–	–	–
Bendo	–	–	–	–	–	–	–
Maospati	–	–	–	–	–	–	–
Karangrejo	–	–	–	–	–	–	–
Karas	–	–	–	–	–	–	–
Barat	–	–	–	–	–	–	–
Kartoharjo	–	–	–	–	–	–	–
Kabupaten Magetan	**–**	**5**	**35**	**–**	**3**	**1**	**2**

Catatan/*Note:* - Hanya mencakup UTP budi daya / *Only covers cultivation Individual Agricultural Holdings*
- Satu UTP budi daya tanaman hortikultura dapat memiliki lebih dari satu penyebab utama luas panen lebih kecil dari luas tanam / *One Horticulture Cultivation Individual Agricultural Holdings can have more than one type of main cause of the harvest smaller than the planting area*

https://magetankab.bps.go.id

Tabel 5.14.6
Table

Jumlah Usaha Pertanian Perorangan Tanaman Cabai Merah Keriting Menurut Kecamatan di Kabupaten Magetan dan Penyebab Utama Luas Panen Lebih Kecil dari Luas Tanam (unit), 2023
Number of Curly Red Chilies Individual Agricultural Holdings by District in Magetan Regency and Main Cause of the Harvest Area Smaller than the Planting Area (units), 2023

Kecamatan *District*	Penyebab Utama Luas Panen Lebih Kecil dari Luas Tanam *Main Cause of the Harvest Area Smaller than the Planting Area*						
	Kekeringan *Drought*	Hama *Pest Attacks*	Penyakit *Diseases*	Banjir *Flood*	Panen Sebagian *Partially Harvested*	Pencurian *Theft*	Lainnya *Others*
(1)	(2)	(3)	(4)	(5)	(6)	(7)	(8)
Poncol	–	6	22	–	6	1	–
Parang	31	81	114	–	3	3	110
Lembeyan	–	–	–	–	–	–	–
Takeran	–	–	–	–	–	–	–
Nguntoronadi	–	–	–	–	1	–	–
Kawedanan	–	–	–	–	–	–	–
Magetan	–	–	–	–	–	–	–
Ngariboyo	–	–	–	–	–	–	–
Plaosan	2	7	34	–	2	1	4
Sidorejo	–	7	21	–	2	–	1
Panekan	–	2	12	–	–	1	–
Sukomoro	–	–	–	–	–	–	–
Bendo	–	1	1	–	–	–	–
Maospati	–	–	–	–	–	–	–
Karangrejo	–	–	–	–	–	–	–
Karas	–	–	–	–	–	–	–
Barat	–	–	–	–	–	–	–
Kartoharjo	–	–	–	–	–	–	–
Kabupaten Magetan	**33**	**104**	**204**	**–**	**14**	**6**	**115**

Catatan/*Note:*
- Hanya mencakup UTP budi daya / *Only covers cultivation Individual Agricultural Holdings*
- Satu UTP budi daya tanaman hortikultura dapat memiliki lebih dari satu penyebab utama luas panen lebih kecil dari luas tanam / *One Horticulture Cultivation Individual Agricultural Holdings can have more than one type of main cause of the harvest smaller than the planting area*

https://magetankab.bps.go.id

Tabel 5.14.7
Table

Jumlah Usaha Pertanian Perorangan Tanaman Kunyit Menurut Kecamatan di Kabupaten Magetan dan Penyebab Utama Luas Panen Lebih Kecil dari Luas Tanam (unit), 2023
Number of Turmeric Individual Agricultural Holdings by District in Magetan Regency and the Main Cause of the Harvest Area Smaller than the Planting Area (units), 2023

Kecamatan *District*	Penyebab Utama Luas Panen Lebih Kecil dari Luas Tanam *Main Cause of the Harvest Area Smaller than the Planting Area*						
	Kekeringan *Drought*	Hama *Pest Attacks*	Penyakit *Diseases*	Banjir *Flood*	Panen Sebagian *Partially Harvested*	Pencurian *Theft*	Lainnya *Others*
(1)	(2)	(3)	(4)	(5)	(6)	(7)	(8)
Poncol	1	2	1	–	17	–	–
Parang	–	–	–	–	5	–	–
Lembeyan	–	–	–	–	–	–	–
Takeran	–	–	–	–	–	–	–
Nguntoronadi	–	–	–	–	–	–	–
Kawedanan	–	–	–	–	2	–	–
Magetan	–	–	–	–	–	–	–
Ngariboyo	–	–	–	–	–	–	–
Plaosan	–	–	–	–	–	–	–
Sidorejo	–	–	–	–	–	–	–
Panekan	–	–	1	–	3	–	–
Sukomoro	–	–	–	–	–	–	–
Bendo	–	–	–	–	–	–	–
Maospati	–	–	–	–	–	–	–
Karangrejo	–	–	–	–	–	–	–
Karas	–	–	–	–	–	–	–
Barat	–	–	–	–	–	–	–
Kartoharjo	–	–	–	–	–	–	–
Kabupaten Magetan	**1**	**2**	**2**	**–**	**27**	**–**	**–**

Catatan/*Note:*
- Hanya mencakup UTP budi daya / *Only covers cultivation Individual Agricultural Holdings*
- Satu UTP budi daya tanaman hortikultura dapat memiliki lebih dari satu penyebab utama luas panen lebih kecil dari luas tanam / *One Horticulture Cultivation Individual Agricultural Holdings can have more than one type of main cause of the harvest smaller than the planting area*

https://magetankab.bps.go.id

Tabel 5.14.8
Table

Jumlah Usaha Pertanian Perorangan Tanaman Jahe Putih Besar Menurut Kecamatan di Kabupaten Magetan dan Penyebab Utama Luas Panen Lebih Kecil dari Luas Tanam (unit), 2023
Number of Big White Ginger Individual Agricultural Holdings by District in Magetan Regency and the Main Cause of the Harvest Area Smaller than the Planting Area (units), 2023

Kecamatan *District*	Penyebab Utama Luas Panen Lebih Kecil dari Luas Tanam *Main Cause of the Harvest Area Smaller than the Planting Area*						
	Kekeringan *Drought*	Hama *Pest Attacks*	Penyakit *Diseases*	Banjir *Flood*	Panen Sebagian *Partially Harvested*	Pencurian *Theft*	Lainnya *Others*
(1)	(2)	(3)	(4)	(5)	(6)	(7)	(8)
Poncol	–	–	–	–	3	–	–
Parang	–	–	–	–	–	–	–
Lembeyan	–	–	–	–	–	–	–
Takeran	–	–	–	–	–	–	–
Nguntoronadi	–	–	–	–	–	–	–
Kawedanan	–	–	–	–	–	–	–
Magetan	–	–	–	–	–	–	–
Ngariboyo	–	–	–	–	–	–	–
Plaosan	–	1	–	–	1	–	–
Sidorejo	–	–	–	–	–	–	–
Panekan	–	–	–	–	6	2	–
Sukomoro	–	–	–	–	–	–	–
Bendo	–	–	–	–	–	–	–
Maospati	–	–	–	–	–	–	–
Karangrejo	–	–	–	–	–	–	–
Karas	–	–	–	–	–	–	–
Barat	–	–	–	–	–	–	–
Kartoharjo	–	–	–	–	–	–	–
Kabupaten Magetan	**–**	**1**	**–**	**–**	**10**	**2**	**–**

Catatan/*Note:* - Hanya mencakup UTP budi daya / *Only covers cultivation Individual Agricultural Holdings*
- Satu UTP budi daya tanaman hortikultura dapat memiliki lebih dari satu penyebab utama luas panen lebih kecil dari luas tanam / *One Horticulture Cultivation Individual Agricultural Holdings can have more than one type of main cause of the harvest smaller than the planting area*

https://magetankab.bps.go.id

Tabel 5.14.9
Table

Jumlah Usaha Pertanian Perorangan Tanaman Jahe Putih Kecil Menurut Kecamatan di Kabupaten Magetan dan Penyebab Utama Luas Panen Lebih Kecil dari Luas Tanam (unit), 2023
Number of Small White Ginger Individual Agricultural Holdings by District in Magetan Regency and the Main Cause of the Harvest Area Smaller than the Planting Area (units), 2023

Kecamatan *District*	Penyebab Utama Luas Panen Lebih Kecil dari Luas Tanam *Main Cause of the Harvest Area Smaller than the Planting Area*						
	Kekeringan *Drought*	Hama *Pest Attacks*	Penyakit *Diseases*	Banjir *Flood*	Panen Sebagian *Partially Harvested*	Pencurian *Theft*	Lainnya *Others*
(1)	(2)	(3)	(4)	(5)	(6)	(7)	(8)
Poncol	1	22	32	–	93	2	7
Parang	–	7	4	–	14	–	2
Lembeyan	–	–	–	–	–	–	–
Takeran	–	–	–	–	–	–	–
Nguntoronadi	–	–	–	–	–	–	–
Kawedanan	–	–	–	–	–	–	–
Magetan	–	–	–	–	–	–	–
Ngariboyo	–	–	–	–	–	–	–
Plaosan	–	1	2	–	1	–	1
Sidorejo	–	–	1	–	–	–	–
Panekan	–	1	–	–	10	–	–
Sukomoro	–	–	–	–	–	–	–
Bendo	–	–	–	–	–	–	–
Maospati	–	–	–	–	–	–	–
Karangrejo	–	–	–	–	–	–	–
Karas	–	–	–	–	–	–	–
Barat	–	–	–	–	–	–	–
Kartoharjo	–	–	–	–	–	–	–
Kabupaten Magetan	**1**	**31**	**39**	**–**	**118**	**2**	**10**

Catatan/*Note:* - Hanya mencakup UTP budi daya / *Only covers cultivation Individual Agricultural Holdings*
- Satu UTP budi daya tanaman hortikultura dapat memiliki lebih dari satu penyebab utama luas panen lebih kecil dari luas tanam / *One Horticulture Cultivation Individual Agricultural Holdings can have more than one type of main cause of the harvest smaller than the planting area*

https://magetankab.bps.go.id

Tabel 5.14.10
Table

Jumlah Usaha Pertanian Perorangan Tanaman Jahe Merah Menurut Kecamatan di Kabupaten Magetan dan Penyebab Utama Luas Panen Lebih Kecil dari Luas Tanam (unit), 2023
Number of Red Ginger Individual Agricultural Holdings by District in Magetan Regency and the Main Cause of the Harvest Area Smaller than the Planting Area (units), 2023

Kecamatan *District*	Penyebab Utama Luas Panen Lebih Kecil dari Luas Tanam *Main Cause of the Harvest Area Smaller than the Planting Area*						
	Kekeringan *Drought*	Hama *Pest Attacks*	Penyakit *Diseases*	Banjir *Flood*	Panen Sebagian *Partially Harvested*	Pencurian *Theft*	Lainnya *Others*
(1)	(2)	(3)	(4)	(5)	(6)	(7)	(8)
Poncol	–	–	–	–	–	–	–
Parang	–	–	–	–	–	–	–
Lembeyan	–	–	–	–	–	–	–
Takeran	–	–	–	–	–	–	–
Nguntoronadi	–	–	–	–	–	–	–
Kawedanan	–	–	–	–	1	–	–
Magetan	–	–	–	–	–	–	–
Ngariboyo	–	–	–	–	–	–	–
Plaosan	–	–	–	–	–	–	–
Sidorejo	–	–	–	–	–	–	–
Panekan	–	–	–	–	1	–	–
Sukomoro	–	–	–	–	–	–	–
Bendo	–	–	–	–	–	–	–
Maospati	–	–	–	–	–	–	–
Karangrejo	–	–	–	–	–	–	–
Karas	–	–	–	–	–	–	–
Barat	–	–	–	–	–	–	–
Kartoharjo	–	–	–	–	–	–	–
Kabupaten Magetan	**–**	**–**	**–**	**–**	**2**	**–**	**–**

Catatan/*Note:* - Hanya mencakup UTP budi daya / *Only covers cultivation Individual Agricultural Holdings*
- Satu UTP budi daya tanaman hortikultura dapat memiliki lebih dari satu penyebab utama luas panen lebih kecil dari luas tanam / *One Horticulture Cultivation Individual Agricultural Holdings can have more than one type of main cause of the harvest smaller than the planting area*

https://magetankab.bps.go.id

Tabel 5.14.11
Table

Jumlah Usaha Pertanian Perorangan Tanaman Kencur Menurut Kecamatan di Kabupaten Magetan dan Penyebab Utama Luas Panen Lebih Kecil dari Luas Tanam (unit), 2023
Number of Aromatic Ginger Individual Agricultural Holdings by District in Magetan Regency and the Main Cause of the Harvest Area Smaller than the Planting Area (units), 2023

Kecamatan *District*	Penyebab Utama Luas Panen Lebih Kecil dari Luas Tanam *Main Cause of the Harvest Area Smaller than the Planting Area*						
	Kekeringan *Drought*	Hama *Pest Attacks*	Penyakit *Diseases*	Banjir *Flood*	Panen Sebagian *Partially Harvested*	Pencurian *Theft*	Lainnya *Others*
(1)	(2)	(3)	(4)	(5)	(6)	(7)	(8)
Poncol	–	–	–	–	2	–	–
Parang	–	–	–	–	–	–	–
Lembeyan	–	–	–	–	–	–	–
Takeran	–	–	–	–	–	–	–
Nguntoronadi	–	–	–	–	–	–	–
Kawedanan	–	–	–	–	–	–	–
Magetan	–	–	–	–	–	–	–
Ngariboyo	–	–	–	–	–	–	–
Plaosan	–	–	–	–	–	–	–
Sidorejo	–	–	–	–	–	–	–
Panekan	–	–	–	–	–	–	–
Sukomoro	–	–	–	–	–	–	–
Bendo	–	–	–	–	–	–	–
Maospati	–	–	–	–	–	–	–
Karangrejo	–	–	–	–	–	–	–
Karas	–	–	–	–	–	–	–
Barat	–	–	–	–	–	–	–
Kartoharjo	–	–	–	–	–	–	–
Kabupaten Magetan	**–**	**–**	**–**	**–**	**2**	**–**	**–**

Catatan/*Note:* - Hanya mencakup UTP budi daya / *Only covers cultivation Individual Agricultural Holdings*
- Satu UTP budi daya tanaman hortikultura dapat memiliki lebih dari satu penyebab utama luas panen lebih kecil dari luas tanam / *One Horticulture Cultivation Individual Agricultural Holdings can have more than one type of main cause of the harvest smaller than the planting area*

https://magetankab.bps.go.id

Tabel 5.14.12
Table

Jumlah Usaha Pertanian Perorangan Tanaman Anggrek Menurut Kecamatan di Kabupaten Magetan dan Penyebab Utama Luas Panen Lebih Kecil dari Luas Tanam (unit), 2023
Number of Orchid Individual Agricultural Holdings by District in Magetan Regency and the Main Cause of the Harvest Area Smaller than the Planting Area (units), 2023

Kecamatan *District*	Penyebab Utama Luas Panen Lebih Kecil dari Luas Tanam *Main Cause of the Harvest Area Smaller than the Planting Area*						
	Kekeringan *Drought*	Hama *Pest Attacks*	Penyakit *Diseases*	Banjir *Flood*	Panen Sebagian *Partially Harvested*	Pencurian *Theft*	Lainnya *Others*
(1)	(2)	(3)	(4)	(5)	(6)	(7)	(8)
Poncol	–	–	–	–	–	–	–
Parang	–	–	–	–	–	–	–
Lembeyan	–	–	–	–	–	–	–
Takeran	–	–	–	–	–	–	–
Nguntoronadi	–	–	–	–	–	–	–
Kawedanan	–	–	–	–	–	–	–
Magetan	–	–	–	–	–	–	–
Ngariboyo	–	–	–	–	–	–	–
Plaosan	–	–	–	–	–	–	–
Sidorejo	–	–	–	–	–	–	–
Panekan	–	–	–	–	–	–	–
Sukomoro	–	–	–	–	–	–	–
Bendo	–	–	–	–	–	–	–
Maospati	–	–	–	–	–	–	–
Karangrejo	–	–	–	–	–	–	–
Karas	–	–	–	–	–	–	–
Barat	–	–	–	–	–	–	–
Kartoharjo	–	–	–	–	–	–	–
Kabupaten Magetan	–	–	–	–	–	–	–

Catatan/*Note:* - Hanya mencakup UTP budi daya / *Only covers cultivation Individual Agricultural Holdings*
- Satu UTP budi daya tanaman hortikultura dapat memiliki lebih dari satu penyebab utama luas panen lebih kecil dari luas tanam / *One Horticulture Cultivation Individual Agricultural Holdings can have more than one type of main cause of the harvest smaller than the planting area*

https://magetankab.bps.go.id

Tabel 5.14.13
Table

Jumlah Usaha Pertanian Perorangan Tanaman Mawar Menurut Kecamatan di Kabupaten Magetan dan Penyebab Utama Luas Panen Lebih Kecil dari Luas Tanam (unit), 2023
Number of Rose Individual Agricultural Holdings by District in Magetan Regency and the Main Cause of the Harvest Area Smaller than the Planting Area (units), 2023

Kecamatan *District*	Penyebab Utama Luas Panen Lebih Kecil dari Luas Tanam *Main Cause of the Harvest Area Smaller than the Planting Area*						
	Kekeringan *Drought*	Hama *Pest Attacks*	Penyakit *Diseases*	Banjir *Flood*	Panen Sebagian *Partially Harvested*	Pencurian *Theft*	Lainnya *Others*
(1)	(2)	(3)	(4)	(5)	(6)	(7)	(8)
Poncol	–	–	–	–	–	–	–
Parang	–	–	–	–	–	–	–
Lembeyan	–	–	–	–	–	–	–
Takeran	–	–	–	–	–	–	–
Nguntoronadi	–	–	–	–	–	–	–
Kawedanan	–	–	–	–	–	–	–
Magetan	–	–	–	–	–	–	–
Ngariboyo	–	–	–	–	–	–	–
Plaosan	–	–	–	–	–	–	–
Sidorejo	–	–	–	–	–	–	–
Panekan	–	1	–	–	3	–	–
Sukomoro	–	–	–	–	–	–	–
Bendo	–	–	–	–	–	–	–
Maospati	–	–	–	–	–	–	–
Karangrejo	–	–	–	–	–	–	–
Karas	–	–	–	–	–	–	–
Barat	–	–	–	–	–	–	–
Kartoharjo	–	–	–	–	–	–	–
Kabupaten Magetan	**–**	**1**	**–**	**–**	**3**	**–**	**–**

Catatan/*Note:* - Hanya mencakup UTP budi daya / *Only covers cultivation Individual Agricultural Holdings*
- Satu UTP budi daya tanaman hortikultura dapat memiliki lebih dari satu penyebab utama luas panen lebih kecil dari luas tanam / *One Horticulture Cultivation Individual Agricultural Holdings can have more than one type of main cause of the harvest smaller than the planting area*

https://magetankab.bps.go.id

Tabel 5.14.14
Table

Jumlah Usaha Pertanian Perorangan Tanaman Krisan Menurut Kecamatan di Kabupaten Magetan dan Penyebab Utama Luas Panen Lebih Kecil dari Luas Tanam (unit), 2023
Number of Chrysanthemum Individual Agricultural Holdings by District in Magetan Regency and the Main Cause of the Harvest Area Smaller than the Planting Area (units), 2023

Kecamatan *District*	Penyebab Utama Luas Panen Lebih Kecil dari Luas Tanam *Main Cause of the Harvest Area Smaller than the Planting Area*						
	Kekeringan *Drought*	Hama *Pest Attacks*	Penyakit *Diseases*	Banjir *Flood*	Panen Sebagian *Partially Harvested*	Pencurian *Theft*	Lainnya *Others*
(1)	(2)	(3)	(4)	(5)	(6)	(7)	(8)
Poncol	–	–	–	–	–	–	–
Parang	–	–	–	–	–	–	–
Lembeyan	–	–	–	–	–	–	–
Takeran	–	–	–	–	–	–	–
Nguntoronadi	–	–	–	–	–	–	–
Kawedanan	–	–	–	–	–	–	–
Magetan	–	–	–	–	–	–	–
Ngariboyo	–	–	–	–	–	–	–
Plaosan	–	–	–	–	–	–	–
Sidorejo	–	–	–	–	–	–	–
Panekan	–	–	–	–	–	–	–
Sukomoro	–	–	–	–	–	–	–
Bendo	–	–	–	–	–	–	–
Maospati	–	–	–	–	–	–	–
Karangrejo	–	–	–	–	–	–	–
Karas	–	–	–	–	–	–	–
Barat	–	–	–	–	–	–	–
Kartoharjo	–	–	–	–	–	–	–
Kabupaten Magetan	**–**	**–**	**–**	**–**	**–**	**–**	**–**

Catatan/*Note:* - Hanya mencakup UTP budi daya / *Only covers cultivation Individual Agricultural Holdings*
- Satu UTP budi daya tanaman hortikultura dapat memiliki lebih dari satu penyebab utama luas panen lebih kecil dari luas tanam / *One Horticulture Cultivation Individual Agricultural Holdings can have more than one type of main cause of the harvest smaller than the planting area*

https://magetankab.bps.go.id

Tabel 5.15.1
Table

Jumlah Rumah Tangga Usaha Tanaman Bawang Merah Menurut Kecamatan di Kabupaten Magetan dan Pemanfaatan Produksi (rumah tangga), 2023
Number of Shallot Households by District in Magetan Regency and Production Utilization (households), 2023

Kecamatan *District*	Pemanfaatan Produksi *Production Utilization*				
	Seluruhnya dijual *Sold Entirely*	Sebagian besar dijual *Mainly for Sale*	Sebagian besar di konsumsi sendiri *Mainly for Own Consumption*	Seluruhnya dikonsumsi sendiri *Consumed Entirely*	Belum dijual *Not Yet Being Sold*
(1)	(2)	(3)	(4)	(5)	(6)
Poncol	44	36	1	–	–
Parang	2	1	–	–	1
Lembeyan	21	11	3	–	–
Takeran	12	7	1	–	1
Nguntoronadi	3	2	–	–	–
Kawedanan	5	–	–	–	–
Magetan	27	1	–	–	–
Ngariboyo	4	–	–	–	–
Plaosan	1.033	49	26	–	9
Sidorejo	34	–	–	–	1
Panekan	602	91	14	–	4
Sukomoro	1	–	1	–	–
Bendo	6	5	–	–	–
Maospati	3	3	–	–	–
Karangrejo	3	–	–	–	–
Karas	5	2	–	–	–
Barat	6	3	–	–	–
Kartoharjo	8	18	–	–	–
Kabupaten Magetan	**1.819**	**229**	**46**	**–**	**16**

Catatan/*Note:* Satu RTUP dapat memiliki lebih dari satu jenis pemanfaatan produksi/ *One Agricultural Households can have more than one type of production utilization*

https://magetankab.bps.go.id

Tabel / ***Table*** 5.15.2

Jumlah Rumah Tangga Usaha Tanaman Bawang Putih Menurut Kecamatan di Kabupaten Magetan dan Pemanfaatan Produksi (rumah tangga), 2023
Number of Garlic Households by District in Magetan Regency and Production Utilization (households), 2023

Kecamatan *District*	Pemanfaatan Produksi *Production Utilization*				
	Seluruhnya dijual *Sold Entirely*	Sebagian besar dijual *Mainly for Sale*	Sebagian besar di konsumsi sendiri *Mainly for Own Consumption*	Seluruhnya dikonsumsi sendiri *Consumed Entirely*	Belum dijual *Not Yet Being Sold*
(1)	(2)	(3)	(4)	(5)	(6)
Poncol	–	1	–	–	–
Parang	–	–	–	–	–
Lembeyan	–	–	–	–	–
Takeran	–	–	–	–	–
Nguntoronadi	–	–	–	–	–
Kawedanan	–	–	–	–	–
Magetan	–	–	–	–	–
Ngariboyo	–	–	–	–	–
Plaosan	2	–	–	–	–
Sidorejo	–	–	–	–	–
Panekan	4	–	–	–	–
Sukomoro	–	–	–	–	–
Bendo	–	–	–	–	–
Maospati	–	–	–	–	–
Karangrejo	–	–	–	–	–
Karas	–	–	–	–	–
Barat	–	–	–	–	–
Kartoharjo	–	–	–	–	–
Kabupaten Magetan	**6**	**1**	**–**	**–**	**–**

Catatan/*Note:* Satu RTUP dapat memiliki lebih dari satu jenis pemanfaatan produksi/ *One Agricultural Households can have more than one type of production utilization*

https://magetankab.bps.go.id

Tabel / ***Table*** 5.15.3

Jumlah Rumah Tangga Usaha Tanaman Cabai Rawit Menurut Kecamatan di Kabupaten Magetan dan Pemanfaatan Produksi (rumah tangga), 2023
Number of Cayenne Pepper Households by District in Magetan Regency and Production Utilization (households), 2023

Kecamatan *District*	Pemanfaatan Produksi *Production Utilization*				
	Seluruhnya dijual *Sold Entirely*	Sebagian besar dijual *Mainly for Sale*	Sebagian besar di konsumsi sendiri *Mainly for Own Consumption*	Seluruhnya dikonsumsi sendiri *Consumed Entirely*	Belum dijual *Not Yet Being Sold*
(1)	(2)	(3)	(4)	(5)	(6)
Poncol	93	108	11	–	2
Parang	177	96	15	–	4
Lembeyan	13	17	–	–	–
Takeran	19	5	1	–	–
Nguntoronadi	4	17	–	–	–
Kawedanan	23	21	16	–	13
Magetan	12	2	2	–	–
Ngariboyo	18	12	6	–	2
Plaosan	377	18	6	–	1
Sidorejo	268	39	2	–	–
Panekan	168	115	17	–	6
Sukomoro	3	3	1	–	–
Bendo	3	4	2	–	–
Maospati	2	10	3	–	–
Karangrejo	3	8	2	–	1
Karas	6	1	1	–	–
Barat	3	8	2	–	–
Kartoharjo	1	3	–	–	1
Kabupaten Magetan	**1.193**	**487**	**87**	**–**	**30**

Catatan/*Note:* Satu RTUP dapat memiliki lebih dari satu jenis pemanfaatan produksi/ *One Agricultural Households can have more than one type of production utilization*

https://magetankab.bps.go.id

Tabel 5.15.4
Table

Jumlah Rumah Tangga Usaha Tanaman Cabai Hijau Menurut Kecamatan di Kabupaten Magetan dan Pemanfaatan Produksi (rumah tangga), 2023
Number of Green Chili Households by District in Magetan Regency and Production Utilization (households), 2023

Kecamatan *District*	Pemanfaatan Produksi *Production Utilization*				
	Seluruhnya dijual *Sold Entirely*	Sebagian besar dijual *Mainly for Sale*	Sebagian besar di konsumsi sendiri *Mainly for Own Consumption*	Seluruhnya dikonsumsi sendiri *Consumed Entirely*	Belum dijual *Not Yet Being Sold*
(1)	(2)	(3)	(4)	(5)	(6)
Poncol	13	10	–	–	–
Parang	–	3	–	–	–
Lembeyan	–	–	–	–	–
Takeran	–	–	–	–	–
Nguntoronadi	–	–	–	–	–
Kawedanan	1	–	1	–	–
Magetan	4	–	–	–	–
Ngariboyo	1	–	–	–	–
Plaosan	560	23	2	–	2
Sidorejo	56	2	1	–	–
Panekan	23	17	–	–	–
Sukomoro	–	–	–	–	–
Bendo	2	–	–	–	–
Maospati	–	–	–	–	–
Karangrejo	–	–	–	–	–
Karas	1	1	–	–	–
Barat	–	–	–	–	–
Kartoharjo	–	–	–	–	–
Kabupaten Magetan	**661**	**56**	**4**	**–**	**2**

Catatan/*Note:* Satu RTUP dapat memiliki lebih dari satu jenis pemanfaatan produksi/ *One Agricultural Households can have more than one type of production utilization*

https://magetankab.bps.go.id

Tabel / ***Table*** 5.15.5

Jumlah Rumah Tangga Usaha Tanaman Cabai Merah Besar Menurut Kecamatan di Kabupaten Magetan dan Pemanfaatan Produksi (rumah tangga), 2023
Number of Big Red Chili Households by District in Magetan Regency and Production Utilization (households), 2023

Kecamatan *District*	Pemanfaatan Produksi *Production Utilization*				
	Seluruhnya dijual *Sold Entirely*	Sebagian besar dijual *Mainly for Sale*	Sebagian besar di konsumsi sendiri *Mainly for Own Consumption*	Seluruhnya dikonsumsi sendiri *Consumed Entirely*	Belum dijual *Not Yet Being Sold*
(1)	(2)	(3)	(4)	(5)	(6)
Poncol	11	–	–	–	–
Parang	3	2	–	–	–
Lembeyan	–	–	–	–	–
Takeran	1	–	–	–	–
Nguntoronadi	–	–	–	–	–
Kawedanan	–	–	–	–	–
Magetan	1	–	–	–	–
Ngariboyo	3	1	2	–	–
Plaosan	215	1	1	–	–
Sidorejo	16	2	–	–	–
Panekan	12	4	–	–	1
Sukomoro	–	–	–	–	–
Bendo	2	–	–	–	–
Maospati	–	–	–	–	–
Karangrejo	–	–	–	–	–
Karas	–	–	–	–	–
Barat	–	–	–	–	–
Kartoharjo	–	–	–	–	–
Kabupaten Magetan	**264**	**10**	**3**	**–**	**1**

Catatan/*Note:* Satu RTUP dapat memiliki lebih dari satu jenis pemanfaatan produksi/ *One Agricultural Households can have more than one type of production utilization*

https://magetankab.bps.go.id

Tabel 5.15.6
Table

Jumlah Rumah Tangga Usaha Tanaman Cabai Merah Keriting Menurut Kecamatan di Kabupaten Magetan dan Pemanfaatan Produksi (rumah tangga), 2023
Number of Curly Red Chilies Households by District in Magetan Regency and Production Utilization (households), 2023

Kecamatan *District*	Pemanfaatan Produksi *Production Utilization*				
	Seluruhnya dijual *Sold Entirely*	Sebagian besar dijual *Mainly for Sale*	Sebagian besar di konsumsi sendiri *Mainly for Own Consumption*	Seluruhnya dikonsumsi sendiri *Consumed Entirely*	Belum dijual *Not Yet Being Sold*
(1)	(2)	(3)	(4)	(5)	(6)
Poncol	61	50	3	–	1
Parang	845	420	7	–	2
Lembeyan	1	2	–	–	–
Takeran	3	2	–	–	–
Nguntoronadi	1	–	–	–	–
Kawedanan	2	–	1	–	–
Magetan	1	–	–	–	–
Ngariboyo	2	1	–	–	–
Plaosan	288	39	–	–	1
Sidorejo	208	7	–	–	–
Panekan	44	8	–	–	1
Sukomoro	1	–	–	–	–
Bendo	73	8	1	–	–
Maospati	1	–	–	–	–
Karangrejo	–	–	–	–	–
Karas	3	–	–	–	–
Barat	1	1	–	–	–
Kartoharjo	1	1	1	–	–
Kabupaten Magetan	**1.536**	**539**	**13**	**–**	**5**

Catatan/*Note:* Satu RTUP dapat memiliki lebih dari satu jenis pemanfaatan produksi/ *One Agricultural Households can have more than one type of production utilization*

https://magetankab.bps.go.id

Tabel / ***Table*** 5.15.7

Jumlah Rumah Tangga Usaha Tanaman Kunyit Menurut Kecamatan di Kabupaten Magetan dan Pemanfaatan Produksi (rumah tangga), 2023
Number of Turmeric Households by District in Magetan Regency and Production Utilization (households), 2023

Kecamatan *District*	Pemanfaatan Produksi *Production Utilization*				
	Seluruhnya dijual *Sold Entirely*	Sebagian besar dijual *Mainly for Sale*	Sebagian besar di konsumsi sendiri *Mainly for Own Consumption*	Seluruhnya dikonsumsi sendiri *Consumed Entirely*	Belum dijual *Not Yet Being Sold*
(1)	(2)	(3)	(4)	(5)	(6)
Poncol	62	6	1	–	–
Parang	69	12	3	–	2
Lembeyan	4	–	–	–	–
Takeran	–	–	–	–	–
Nguntoronadi	–	–	–	–	–
Kawedanan	10	3	4	–	3
Magetan	1	1	–	–	–
Ngariboyo	13	2	–	–	1
Plaosan	1	–	–	–	–
Sidorejo	1	–	–	–	–
Panekan	72	8	5	–	1
Sukomoro	2	–	–	–	–
Bendo	1	2	–	–	–
Maospati	2	2	1	–	–
Karangrejo	–	1	–	–	–
Karas	2	1	–	–	–
Barat	–	1	–	–	–
Kartoharjo	–	–	–	–	–
Kabupaten Magetan	**240**	**39**	**14**	**–**	**7**

Catatan/*Note:* Satu RTUP dapat memiliki lebih dari satu jenis pemanfaatan produksi/ *One Agricultural Households can have more than one type of production utilization*

https://magetankab.bps.go.id

Tabel 5.15.8
Table

Jumlah Rumah Tangga Usaha Tanaman Jahe Putih Besar Menurut Kecamatan di Kabupaten Magetan dan Pemanfaatan Produksi (rumah tangga), 2023
Number of Big White Ginger Households by District in Magetan Regency and Production Utilization (households), 2023

Kecamatan *District*	Pemanfaatan Produksi *Production Utilization*				
	Seluruhnya dijual *Sold Entirely*	Sebagian besar dijual *Mainly for Sale*	Sebagian besar di konsumsi sendiri *Mainly for Own Consumption*	Seluruhnya dikonsumsi sendiri *Consumed Entirely*	Belum dijual *Not Yet Being Sold*
(1)	(2)	(3)	(4)	(5)	(6)
Poncol	20	3	1	–	1
Parang	6	1	–	–	–
Lembeyan	–	–	–	–	–
Takeran	–	–	–	–	–
Nguntoronadi	–	–	–	–	–
Kawedanan	–	–	–	–	–
Magetan	–	–	–	–	–
Ngariboyo	–	–	1	–	–
Plaosan	10	1	–	–	–
Sidorejo	8	–	–	–	–
Panekan	28	4	1	–	–
Sukomoro	–	–	–	–	–
Bendo	–	–	–	–	–
Maospati	–	1	–	–	–
Karangrejo	–	–	–	–	–
Karas	–	–	–	–	–
Barat	–	–	–	–	–
Kartoharjo	–	–	–	–	–
Kabupaten Magetan	**72**	**10**	**3**	**–**	**1**

Catatan/*Note:* Satu RTUP dapat memiliki lebih dari satu jenis pemanfaatan produksi/ *One Agricultural Households can have more than one type of production utilization*

https://magetankab.bps.go.id

Tabel / ***Table*** 5.15.9

Jumlah Rumah Tangga Usaha Tanaman Jahe Putih Kecil Menurut Kecamatan di Kabupaten Magetan dan Pemanfaatan Produksi (rumah tangga), 2023
Number of Small White Ginger Households by District in Magetan Regency and Production Utilization (households), 2023

Kecamatan *District*	Pemanfaatan Produksi *Production Utilization*				
	Seluruhnya dijual *Sold Entirely*	Sebagian besar dijual *Mainly for Sale*	Sebagian besar di konsumsi sendiri *Mainly for Own Consumption*	Seluruhnya dikonsumsi sendiri *Consumed Entirely*	Belum dijual *Not Yet Being Sold*
(1)	(2)	(3)	(4)	(5)	(6)
Poncol	420	72	7	–	2
Parang	97	177	19	–	2
Lembeyan	1	–	–	–	–
Takeran	–	–	–	–	–
Nguntoronadi	–	–	–	–	–
Kawedanan	1	1	1	–	4
Magetan	2	–	–	–	–
Ngariboyo	3	–	3	–	–
Plaosan	36	–	–	–	–
Sidorejo	17	1	2	–	–
Panekan	112	7	2	–	–
Sukomoro	2	–	–	–	–
Bendo	–	–	–	–	–
Maospati	1	–	1	–	–
Karangrejo	–	–	–	–	–
Karas	–	–	–	–	–
Barat	–	–	–	–	–
Kartoharjo	–	–	–	–	–
Kabupaten Magetan	**692**	**258**	**35**	**–**	**8**

Catatan/*Note*: Satu RTUP dapat memiliki lebih dari satu jenis pemanfaatan produksi/ *One Agricultural Households can have more than one type of production utilization*

https://magetankab.bps.go.id

Tabel / ***Table*** **5.15.10** **Jumlah Rumah Tangga Usaha Tanaman Jahe Merah Menurut Kecamatan di Kabupaten Magetan dan Pemanfaatan Produksi (rumah tangga), 2023**
Number of Red Ginger Households by District in Magetan Regency and Production Utilization (households), 2023

Kecamatan *District*	Pemanfaatan Produksi *Production Utilization*				
	Seluruhnya dijual *Sold Entirely*	Sebagian besar dijual *Mainly for Sale*	Sebagian besar di konsumsi sendiri *Mainly for Own Consumption*	Seluruhnya dikonsumsi sendiri *Consumed Entirely*	Belum dijual *Not Yet Being Sold*
(1)	(2)	(3)	(4)	(5)	(6)
Poncol	–	–	–	–	–
Parang	–	–	–	–	–
Lembeyan	–	–	–	–	–
Takeran	–	1	–	–	–
Nguntoronadi	–	–	–	–	–
Kawedanan	–	–	2	–	–
Magetan	2	–	–	–	–
Ngariboyo	–	–	–	–	–
Plaosan	9	–	1	–	–
Sidorejo	6	–	–	–	–
Panekan	10	–	1	–	–
Sukomoro	1	–	–	–	–
Bendo	–	–	–	–	–
Maospati	–	–	–	–	–
Karangrejo	–	1	–	–	–
Karas	–	–	–	–	–
Barat	1	–	–	–	–
Kartoharjo	–	–	–	–	–
Kabupaten Magetan	**29**	**2**	**4**	**–**	**–**

Catatan/*Note:* Satu RTUP dapat memiliki lebih dari satu jenis pemanfaatan produksi/ *One Agricultural Households can have more than one type of production utilization*

https://magetankab.bps.go.id

Tabel / ***Table*** **5.15.11** **Jumlah Rumah Tangga Usaha Tanaman Kencur Menurut Kecamatan di Kabupaten Magetan dan Pemanfaatan Produksi (rumah tangga), 2023**
Number of Aromatic Ginger Households by District in Magetan Regency and Production Utilization (households), 2023

Kecamatan *District*	Pemanfaatan Produksi *Production Utilization*				
	Seluruhnya dijual *Sold Entirely*	Sebagian besar dijual *Mainly for Sale*	Sebagian besar di konsumsi sendiri *Mainly for Own Consumption*	Seluruhnya dikonsumsi sendiri *Consumed Entirely*	Belum dijual *Not Yet Being Sold*
(1)	(2)	(3)	(4)	(5)	(6)
Poncol	–	2	–	–	–
Parang	–	–	–	–	–
Lembeyan	–	1	–	–	–
Takeran	2	–	–	–	–
Nguntoronadi	–	–	–	–	–
Kawedanan	1	–	1	–	–
Magetan	–	–	–	–	–
Ngariboyo	1	–	–	–	–
Plaosan	–	–	–	–	–
Sidorejo	–	–	–	–	–
Panekan	1	–	–	–	–
Sukomoro	2	–	–	–	–
Bendo	–	–	–	–	–
Maospati	–	1	1	–	–
Karangrejo	–	–	–	–	–
Karas	–	–	–	–	–
Barat	–	–	–	–	–
Kartoharjo	–	–	–	–	–
Kabupaten Magetan	**7**	**4**	**2**	**–**	**–**

Catatan/*Note:* Satu RTUP dapat memiliki lebih dari satu jenis pemanfaatan produksi/ *One Agricultural Households can have more than one type of production utilization*

https://magetankab.bps.go.id

Tabel / ***Table*** **5.15.12**

Jumlah Rumah Tangga Usaha Tanaman Anggrek Menurut Kecamatan di Kabupaten Magetan dan Pemanfaatan Produksi (rumah tangga), 2023
Number of Orchid Households by District in Magetan Regency and Production Utilization (households), 2023

Kecamatan *District*	Pemanfaatan Produksi *Production Utilization*				
	Seluruhnya dijual *Sold Entirely*	Sebagian besar dijual *Mainly for Sale*	Sebagian besar di konsumsi sendiri *Mainly for Own Consumption*	Seluruhnya dikonsumsi sendiri *Consumed Entirely*	Belum dijual *Not Yet Being Sold*
(1)	(2)	(3)	(4)	(5)	(6)
Poncol	1	–	–	–	–
Parang	–	–	–	–	–
Lembeyan	–	–	–	–	–
Takeran	1	–	–	–	–
Nguntoronadi	–	–	–	–	–
Kawedanan	–	–	–	–	–
Magetan	3	–	–	–	–
Ngariboyo	1	–	–	–	–
Plaosan	2	–	–	–	–
Sidorejo	–	–	–	–	–
Panekan	2	–	–	–	–
Sukomoro	–	–	–	–	–
Bendo	–	–	–	–	–
Maospati	–	–	–	–	–
Karangrejo	1	–	–	–	–
Karas	–	–	–	–	–
Barat	–	–	–	–	–
Kartoharjo	–	–	–	–	–
Kabupaten Magetan	**11**	**–**	**–**	**–**	**–**

Catatan/*Note:* Satu RTUP dapat memiliki lebih dari satu jenis pemanfaatan produksi/ *One Agricultural Households can have more than one type of production utilization*

https://magetankab.bps.go.id

Tabel / ***Table*** 5.15.13

Jumlah Rumah Tangga Usaha Tanaman Mawar Menurut Kecamatan di Kabupaten Magetan dan Pemanfaatan Produksi (rumah tangga), 2023
Number of Rose Households by District in Magetan Regency and Production Utilization (households), 2023

Kecamatan *District*	Pemanfaatan Produksi *Production Utilization*				
	Seluruhnya dijual *Sold Entirely*	Sebagian besar dijual *Mainly for Sale*	Sebagian besar di konsumsi sendiri *Mainly for Own Consumption*	Seluruhnya dikonsumsi sendiri *Consumed Entirely*	Belum dijual *Not Yet Being Sold*
(1)	(2)	(3)	(4)	(5)	(6)
Poncol	–	–	–	–	–
Parang	1	–	–	–	–
Lembeyan	1	–	–	–	–
Takeran	1	–	–	–	–
Nguntoronadi	1	–	–	–	–
Kawedanan	5	–	1	–	2
Magetan	2	–	–	–	–
Ngariboyo	–	–	–	–	–
Plaosan	2	–	–	–	–
Sidorejo	449	–	–	–	3
Panekan	256	3	–	–	2
Sukomoro	1	–	–	–	–
Bendo	1	–	–	–	–
Maospati	4	1	–	–	–
Karangrejo	1	–	–	–	–
Karas	–	–	–	–	–
Barat	1	1	–	–	–
Kartoharjo	1	–	–	–	–
Kabupaten Magetan	**727**	**5**	**1**	**–**	**7**

Catatan/*Note:* Satu RTUP dapat memiliki lebih dari satu jenis pemanfaatan produksi/ *One Agricultural Households can have more than one type of production utilization*

https://magetankab.bps.go.id

Tabel 5.15.14
Table

Jumlah Rumah Tangga Usaha Tanaman Krisan Menurut Kecamatan di Kabupaten Magetan dan Pemanfaatan Produksi (rumah tangga), 2023
Number of Chrysanthemum Households by District in Magetan Regency and Production Utilization (households), 2023

Kecamatan *District*	Pemanfaatan Produksi *Production Utilization*				
	Seluruhnya dijual *Sold Entirely*	Sebagian besar dijual *Mainly for Sale*	Sebagian besar di konsumsi sendiri *Mainly for Own Consumption*	Seluruhnya dikonsumsi sendiri *Consumed Entirely*	Belum dijual *Not Yet Being Sold*
(1)	(2)	(3)	(4)	(5)	(6)
Poncol	–	–	–	–	–
Parang	–	–	–	–	–
Lembeyan	–	–	–	–	–
Takeran	–	–	–	–	–
Nguntoronadi	–	–	–	–	–
Kawedanan	–	–	–	–	–
Magetan	1	–	–	–	–
Ngariboyo	–	–	–	–	–
Plaosan	–	–	–	–	–
Sidorejo	–	–	–	–	–
Panekan	–	–	–	–	–
Sukomoro	–	–	–	–	–
Bendo	–	–	–	–	–
Maospati	–	–	–	–	–
Karangrejo	–	–	–	–	–
Karas	–	–	–	–	–
Barat	–	–	–	–	–
Kartoharjo	–	–	–	–	–
Kabupaten Magetan	**1**	**–**	**–**	**–**	**–**

Catatan/*Note:* Satu RTUP dapat memiliki lebih dari satu jenis pemanfaatan produksi/ *One Agricultural Households can have more than one type of production utilization*

https://magetankab.bps.go.id

Tabel / ***Table*** **5.16.1**

Jumlah Usaha Pertanian Perorangan Tanaman Bawang Merah Menurut Kecamatan di Kabupaten Magetan dan Pemanfaatan Produksi (unit), 2023
Number of Shallot Individual Agricultural Holdings by District in Magetan Regency and Production Utilization (units), 2023

Kecamatan *District*	Pemanfaatan Produksi *Production Utilization*				
	Seluruhnya dijual *Sold Entirely*	Sebagian besar dijual *Mainly for Sale*	Sebagian besar di konsumsi sendiri *Mainly for Own Consumption*	Seluruhnya dikonsumsi sendiri *Consumed Entirely*	Belum dijual *Not Yet Being Sold*
(1)	(2)	(3)	(4)	(5)	(6)
Poncol	40	36	1	–	–
Parang	2	1	–	–	1
Lembeyan	11	10	1	–	–
Takeran	3	2	1	–	–
Nguntoronadi	1	2	–	–	–
Kawedanan	–	–	–	–	–
Magetan	3	1	–	–	–
Ngariboyo	1	–	–	–	–
Plaosan	832	46	24	–	3
Sidorejo	21	–	–	–	1
Panekan	51	48	10	–	–
Sukomoro	–	–	1	–	–
Bendo	4	3	–	–	–
Maospati	–	2	–	–	–
Karangrejo	1	–	–	–	–
Karas	3	2	–	–	–
Barat	–	2	–	–	–
Kartoharjo	1	3	–	–	–
Kabupaten Magetan	**974**	**158**	**38**	**–**	**5**

Catatan/*Note:* Satu UTP dapat memiliki lebih dari satu jenis pemanfaatan produksi / *One Individual Agricultural Holdings can have more than one type of production utilization*

https://magetankab.bps.go.id

Tabel 5.16.2
Table

Jumlah Usaha Pertanian Perorangan Tanaman Bawang Putih Menurut Kecamatan di Kabupaten Magetan dan Pemanfaatan Produksi (unit), 2023
Number of Garlic Individual Agricultural Holdings by District in Magetan Regency and Production Utilization (units), 2023

Kecamatan *District*	Pemanfaatan Produksi *Production Utilization*				
	Seluruhnya dijual *Sold Entirely*	Sebagian besar dijual *Mainly for Sale*	Sebagian besar di konsumsi sendiri *Mainly for Own Consumption*	Seluruhnya dikonsumsi sendiri *Consumed Entirely*	Belum dijual *Not Yet Being Sold*
(1)	(2)	(3)	(4)	(5)	(6)
Poncol	–	1	–	–	–
Parang	–	–	–	–	–
Lembeyan	–	–	–	–	–
Takeran	–	–	–	–	–
Nguntoronadi	–	–	–	–	–
Kawedanan	–	–	–	–	–
Magetan	–	–	–	–	–
Ngariboyo	–	–	–	–	–
Plaosan	2	–	–	–	–
Sidorejo	–	–	–	–	–
Panekan	3	–	–	–	–
Sukomoro	–	–	–	–	–
Bendo	–	–	–	–	–
Maospati	–	–	–	–	–
Karangrejo	–	–	–	–	–
Karas	–	–	–	–	–
Barat	–	–	–	–	–
Kartoharjo	–	–	–	–	–
Kabupaten Magetan	**5**	**1**	**–**	**–**	**–**

Catatan/*Note:* Satu UTP dapat memiliki lebih dari satu jenis pemanfaatan produksi / *One Individual Agricultural Holdings can have more than one type of production utilization*

https://magetankab.bps.go.id

Tabel 5.16.3
Table

Jumlah Usaha Pertanian Perorangan Tanaman Cabai Rawit Menurut Kecamatan di Kabupaten Magetan dan Pemanfaatan Produksi (unit), 2023
Number of Cayenne Pepper Individual Agricultural Holdings by District in Magetan Regency and Production Utilization (units), 2023

Kecamatan *District*	Pemanfaatan Produksi *Production Utilization*				
	Seluruhnya dijual *Sold Entirely*	Sebagian besar dijual *Mainly for Sale*	Sebagian besar di konsumsi sendiri *Mainly for Own Consumption*	Seluruhnya dikonsumsi sendiri *Consumed Entirely*	Belum dijual *Not Yet Being Sold*
(1)	(2)	(3)	(4)	(5)	(6)
Poncol	90	107	11	–	1
Parang	177	96	15	–	4
Lembeyan	13	16	–	–	–
Takeran	19	5	1	–	–
Nguntoronadi	4	17	–	–	–
Kawedanan	23	21	16	–	13
Magetan	1	2	2	–	–
Ngariboyo	17	12	6	–	2
Plaosan	367	18	6	–	1
Sidorejo	271	39	2	–	–
Panekan	163	115	17	–	6
Sukomoro	2	3	1	–	–
Bendo	3	4	2	–	–
Maospati	2	10	3	–	–
Karangrejo	2	8	2	–	1
Karas	5	1	1	–	–
Barat	3	8	2	–	–
Kartoharjo	1	3	–	–	1
Kabupaten Magetan	**1.163**	**485**	**87**	**–**	**29**

Catatan/*Note:* Satu UTP dapat memiliki lebih dari satu jenis pemanfaatan produksi / *One Individual Agricultural Holdings can have more than one type of production utilization*

https://magetankab.bps.go.id

Tabel / ***Table*** **5.16.4**

Jumlah Usaha Pertanian Perorangan Tanaman Cabai Hijau Menurut Kecamatan di Kabupaten Magetan dan Pemanfaatan Produksi (unit), 2023
Number of Green Chili Individual Agricultural Holdings by District in Magetan Regency and Production Utilization (units), 2023

Kecamatan *District*	Pemanfaatan Produksi *Production Utilization*				
	Seluruhnya dijual *Sold Entirely*	Sebagian besar dijual *Mainly for Sale*	Sebagian besar di konsumsi sendiri *Mainly for Own Consumption*	Seluruhnya dikonsumsi sendiri *Consumed Entirely*	Belum dijual *Not Yet Being Sold*
(1)	(2)	(3)	(4)	(5)	(6)
Poncol	13	9	–	–	–
Parang	–	3	–	–	–
Lembeyan	–	–	–	–	–
Takeran	–	–	–	–	–
Nguntoronadi	–	–	–	–	–
Kawedanan	1	–	1	–	–
Magetan	1	–	–	–	–
Ngariboyo	1	–	–	–	–
Plaosan	563	23	2	–	2
Sidorejo	56	2	1	–	–
Panekan	22	17	–	–	–
Sukomoro	–	–	–	–	–
Bendo	1	–	–	–	–
Maospati	–	–	–	–	–
Karangrejo	–	–	–	–	–
Karas	1	1	–	–	–
Barat	–	–	–	–	–
Kartoharjo	–	–	–	–	–
Kabupaten Magetan	**659**	**55**	**4**	**–**	**2**

Catatan/*Note:* Satu UTP dapat memiliki lebih dari satu jenis pemanfaatan produksi / *One Individual Agricultural Holdings can have more than one type of production utilization*

https://magetankab.bps.go.id

Tabel / ***Table*** 5.16.5

Jumlah Usaha Pertanian Perorangan Tanaman Cabai Merah Besar Menurut Kecamatan di Kabupaten Magetan dan Pemanfaatan Produksi (unit), 2023
Number of Big Red Chili Individual Agricultural Holdings by District in Magetan Regency and Production Utilization (units), 2023

Kecamatan *District*	Pemanfaatan Produksi *Production Utilization*				
	Seluruhnya dijual *Sold Entirely*	Sebagian besar dijual *Mainly for Sale*	Sebagian besar di konsumsi sendiri *Mainly for Own Consumption*	Seluruhnya dikonsumsi sendiri *Consumed Entirely*	Belum dijual *Not Yet Being Sold*
(1)	(2)	(3)	(4)	(5)	(6)
Poncol	11	–	–	–	–
Parang	3	2	–	–	–
Lembeyan	–	–	–	–	–
Takeran	1	–	–	–	–
Nguntoronadi	–	–	–	–	–
Kawedanan	–	–	–	–	–
Magetan	1	–	–	–	–
Ngariboyo	4	1	2	–	–
Plaosan	212	1	1	–	–
Sidorejo	16	2	–	–	–
Panekan	12	4	–	–	2
Sukomoro	–	–	–	–	–
Bendo	2	–	–	–	–
Maospati	–	–	–	–	–
Karangrejo	–	–	–	–	–
Karas	–	–	–	–	–
Barat	–	–	–	–	–
Kartoharjo	–	–	–	–	–
Kabupaten Magetan	**262**	**10**	**3**	**–**	**2**

Catatan/*Note:* Satu UTP dapat memiliki lebih dari satu jenis pemanfaatan produksi / *One Individual Agricultural Holdings can have more than one type of production utilization*

https://magetankab.bps.go.id

Tabel / ***Table*** **5.16.6**

Jumlah Usaha Pertanian Perorangan Tanaman Cabai Merah Keriting Menurut Kecamatan di Kabupaten Magetan dan Pemanfaatan Produksi (unit), 2023
Number of Curly Red Chilies Individual Agricultural Holdings by District in Magetan Regency and Production Utilization (units), 2023

Kecamatan *District*	Pemanfaatan Produksi *Production Utilization*				
	Seluruhnya dijual *Sold Entirely*	Sebagian besar dijual *Mainly for Sale*	Sebagian besar di konsumsi sendiri *Mainly for Own Consumption*	Seluruhnya dikonsumsi sendiri *Consumed Entirely*	Belum dijual *Not Yet Being Sold*
(1)	(2)	(3)	(4)	(5)	(6)
Poncol	59	49	3	–	1
Parang	849	428	7	–	2
Lembeyan	1	2	–	–	–
Takeran	3	2	–	–	–
Nguntoronadi	1	–		–	–
Kawedanan	2	–	1	–	–
Magetan	–	–	–	–	–
Ngariboyo	2	1	–	–	–
Plaosan	289	39	–	–	1
Sidorejo	210	7	–	–	–
Panekan	43	8	–	–	1
Sukomoro	1	–	–	–	–
Bendo	71	8	1	–	–
Maospati	1	–	–	–	–
Karangrejo	–	–	–	–	–
Karas	2	–	–	–	–
Barat	1	1	–	–	–
Kartoharjo	1	1	1	–	–
Kabupaten Magetan	**1.536**	**546**	**13**	**–**	**5**

Catatan/*Note:* Satu UTP dapat memiliki lebih dari satu jenis pemanfaatan produksi / *One Individual Agricultural Holdings can have more than one type of production utilization*

https://magetankab.bps.go.id

Tabel 5.16.7
Table

Jumlah Usaha Pertanian Perorangan Tanaman Kunyit Menurut Kecamatan di Kabupaten Magetan dan Pemanfaatan Produksi (unit), 2023
Number of Turmeric Individual Agricultural Holdings by District in Magetan Regency and Production Utilization (units), 2023

Kecamatan *District*	Pemanfaatan Produksi *Production Utilization*				
	Seluruhnya dijual *Sold Entirely*	Sebagian besar dijual *Mainly for Sale*	Sebagian besar di konsumsi sendiri *Mainly for Own Consumption*	Seluruhnya dikonsumsi sendiri *Consumed Entirely*	Belum dijual *Not Yet Being Sold*
(1)	(2)	(3)	(4)	(5)	(6)
Poncol	62	6	1	–	–
Parang	66	12	3	–	2
Lembeyan	2	–	–	–	–
Takeran	–	–	–	–	–
Nguntoronadi	–	–	–	–	–
Kawedanan	10	3	4	–	3
Magetan	–	–	–	–	–
Ngariboyo	12	2	–	–	1
Plaosan	1	–	–	–	–
Sidorejo	1	–	–	–	–
Panekan	65	8	5	–	1
Sukomoro	1	–	–	–	–
Bendo	–	2	–	–	–
Maospati	2	2	1	–	–
Karangrejo	–	1	–	–	–
Karas	2	1	–	–	–
Barat	–	1	–	–	–
Kartoharjo	–	–	–	–	–
Kabupaten Magetan	**224**	**38**	**14**	**–**	**7**

Catatan/*Note:* Satu UTP dapat memiliki lebih dari satu jenis pemanfaatan produksi / *One Individual Agricultural Holdings can have more than one type of production utilization*

https://magetankab.bps.go.id

Tabel / ***Table*** **5.16.8**

Jumlah Usaha Pertanian Perorangan Tanaman Jahe Putih Besar Menurut Kecamatan di Kabupaten Magetan dan Pemanfaatan Produksi (unit), 2023
Number of Big White Ginger Individual Agricultural Holdings by District in Magetan Regency and Production Utilization (units), 2023

Kecamatan *District*	Pemanfaatan Produksi *Production Utilization*				
	Seluruhnya dijual *Sold Entirely*	Sebagian besar dijual *Mainly for Sale*	Sebagian besar di konsumsi sendiri *Mainly for Own Consumption*	Seluruhnya dikonsumsi sendiri *Consumed Entirely*	Belum dijual *Not Yet Being Sold*
(1)	(2)	(3)	(4)	(5)	(6)
Poncol	20	3	1	–	–
Parang	5	1	–	–	–
Lembeyan	–	–	–	–	–
Takeran	–	–	–	–	–
Nguntoronadi	–	–	–	–	–
Kawedanan	–	–	–	–	–
Magetan	–	–	–	–	–
Ngariboyo	–	–	1	–	–
Plaosan	10	1	–	–	–
Sidorejo	8	–	–	–	–
Panekan	28	4	1	–	–
Sukomoro	–	–	–	–	–
Bendo	–	–	–	–	–
Maospati	–	1	–	–	–
Karangrejo	–	–	–	–	–
Karas	–	–	–	–	–
Barat	–	–	–	–	–
Kartoharjo	–	–	–	–	–
Kabupaten Magetan	**71**	**10**	**3**	**–**	**–**

Catatan/*Note:* Satu UTP dapat memiliki lebih dari satu jenis pemanfaatan produksi / *One Individual Agricultural Holdings can have more than one type of production utilization*

https://magetankab.bps.go.id

Tabel / ***Table*** 5.16.9

Jumlah Usaha Pertanian Perorangan Tanaman Jahe Putih Kecil Menurut Kecamatan di Kabupaten Magetan dan Pemanfaatan Produksi (unit), 2023
Number of Small White Ginger Individual Agricultural Holdings by District in Magetan Regency and Production Utilization (units), 2023

Kecamatan *District*	Pemanfaatan Produksi *Production Utilization*				
	Seluruhnya dijual *Sold Entirely*	Sebagian besar dijual *Mainly for Sale*	Sebagian besar di konsumsi sendiri *Mainly for Own Consumption*	Seluruhnya dikonsumsi sendiri *Consumed Entirely*	Belum dijual *Not Yet Being Sold*
(1)	(2)	(3)	(4)	(5)	(6)
Poncol	412	72	7	–	2
Parang	98	178	20	–	2
Lembeyan	1	–	–	–	–
Takeran	–	–	–	–	–
Nguntoronadi	–	–	–	–	–
Kawedanan	1	1	1	–	4
Magetan	–	–	–	–	–
Ngariboyo	2	–	3	–	–
Plaosan	36	–	–	–	–
Sidorejo	16	1	2	–	–
Panekan	109	6	2	–	–
Sukomoro	–	–	–	–	–
Bendo	–	–	–	–	–
Maospati	1	–	1	–	–
Karangrejo	–	–	–	–	–
Karas	–	–	–	–	–
Barat	–	–	–	–	–
Kartoharjo	–	–	–	–	–
Kabupaten Magetan	**676**	**258**	**36**	**–**	**8**

Catatan/*Note:* Satu UTP dapat memiliki lebih dari satu jenis pemanfaatan produksi / *One Individual Agricultural Holdings can have more than one type of production utilization*

https://magetankab.bps.go.id

Tabel / ***Table*** **5.16.10** **Jumlah Usaha Pertanian Perorangan Tanaman Jahe Merah Menurut Kecamatan di Kabupaten Magetan dan Pemanfaatan Produksi (unit), 2023**
Number of Red Ginger Individual Agricultural Holdings by District in Magetan Regency and Production Utilization (units), 2023

Kecamatan *District*	Pemanfaatan Produksi *Production Utilization*				
	Seluruhnya dijual *Sold Entirely*	Sebagian besar dijual *Mainly for Sale*	Sebagian besar di konsumsi sendiri *Mainly for Own Consumption*	Seluruhnya dikonsumsi sendiri *Consumed Entirely*	Belum dijual *Not Yet Being Sold*
(1)	(2)	(3)	(4)	(5)	(6)
Poncol	–	–	–	–	–
Parang	–	–	–	–	–
Lembeyan	–	–	–	–	–
Takeran	–	1	–	–	–
Nguntoronadi	–	–	–	–	–
Kawedanan	–	–	2	–	–
Magetan	–	–	–	–	–
Ngariboyo	–	–	–	–	–
Plaosan	9	–	1	–	–
Sidorejo	6	–	–	–	–
Panekan	10	–	1	–	–
Sukomoro	–	–	–	–	–
Bendo	–	–	–	–	–
Maospati	–	–	–	–	–
Karangrejo	–	1	–	–	–
Karas	–	–	–	–	–
Barat	1	–	–	–	–
Kartoharjo	–	–	–	–	–
Kabupaten Magetan	**26**	**2**	**4**	**–**	**–**

Catatan/*Note:* Satu UTP dapat memiliki lebih dari satu jenis pemanfaatan produksi / *One Individual Agricultural Holdings can have more than one type of production utilization*

https://magetankab.bps.go.id

Tabel / ***Table*** **5.16.11** **Jumlah Usaha Pertanian Perorangan Tanaman Kencur Menurut Kecamatan di Kabupaten Magetan dan Pemanfaatan Produksi (unit), 2023**
Number of Aromatic Ginger Individual Agricultural Holdings by District in Magetan Regency and Production Utilization (units), 2023

Kecamatan *District*	Pemanfaatan Produksi *Production Utilization*				
	Seluruhnya dijual *Sold Entirely*	Sebagian besar dijual *Mainly for Sale*	Sebagian besar di konsumsi sendiri *Mainly for Own Consumption*	Seluruhnya dikonsumsi sendiri *Consumed Entirely*	Belum dijual *Not Yet Being Sold*
(1)	(2)	(3)	(4)	(5)	(6)
Poncol	–	2	–	–	–
Parang	–	–	–	–	–
Lembeyan	–	1	–	–	–
Takeran	2	–	–	–	–
Nguntoronadi	–	–	–	–	–
Kawedanan	1	–	1	–	–
Magetan	–	–	–	–	–
Ngariboyo	1	–	–	–	–
Plaosan	–	–	–	–	–
Sidorejo	–	–	–	–	–
Panekan	1	–	–	–	–
Sukomoro	2	–	–	–	–
Bendo	–	–	–	–	–
Maospati	–	1	1	–	–
Karangrejo	–	–	–	–	–
Karas	–	–	–	–	–
Barat	–	–	–	–	–
Kartoharjo	–	–	–	–	–
Kabupaten Magetan	**7**	**4**	**2**	**–**	**–**

Catatan/*Note:* Satu UTP dapat memiliki lebih dari satu jenis pemanfaatan produksi / *One Individual Agricultural Holdings can have more than one type of production utilization*

https://magetankab.bps.go.id

Tabel / ***Table*** **5.16.12**

Jumlah Usaha Pertanian Perorangan Tanaman Anggrek Menurut Kecamatan di Kabupaten Magetan dan Pemanfaatan Produksi (unit), 2023
Number of Orchid Individual Agricultural Holdings by District in Magetan Regency and Production Utilization (units), 2023

Kecamatan *District*	Pemanfaatan Produksi Bunga Potong *Production Utilization of Cut Flowers*				
	Seluruhnya dijual *Sold Entirely*	Sebagian besar dijual *Mainly for Sale*	Sebagian besar di konsumsi sendiri *Mainly for Own Consumption*	Seluruhnya dikonsumsi sendiri *Consumed Entirely*	Belum dijual *Not Yet Being Sold*
(1)	(2)	(3)	(4)	(5)	(6)
Poncol	–	–	–	–	–
Parang	–	–	–	–	–
Lembeyan	–	–	–	–	–
Takeran	–	–	–	–	–
Nguntoronadi	–	–	–	–	–
Kawedanan	–	–	–	–	–
Magetan	1	–	–	–	–
Ngariboyo	–	–	–	–	–
Plaosan	1	–	–	–	–
Sidorejo	–	–	–	–	–
Panekan	2	–	–	–	–
Sukomoro	–	–	–	–	–
Bendo	–	–	–	–	–
Maospati	–	–	–	–	–
Karangrejo	–	–	–	–	–
Karas	–	–	–	–	–
Barat	–	–	–	–	–
Kartoharjo	–	–	–	–	–
Kabupaten Magetan	**4**	**–**	**–**	**–**	**–**

https://magetankab.bps.go.id

Lanjutan Tabel/*Continued Table* 5.18.12

Kecamatan *District*	Pemanfaatan Produksi Pohon *Production Utilization of Tree*				
	Seluruhnya dijual *Sold Entirely*	Sebagian besar dijual *Mainly for Sale*	Sebagian besar di konsumsi sendiri *Mainly for Own Consumption*	Seluruhnya dikonsumsi sendiri *Consumed Entirely*	Belum dijual *Not Yet Being Sold*
(1)	(7)	(8)	(9)	(10)	(11)
Poncol	–	–	–	–	–
Parang	–	–	–	–	–
Lembeyan	–	–	–	–	–
Takeran	1	–	–	–	–
Nguntoronadi	–	–	–	–	–
Kawedanan	–	–	–	–	–
Magetan	1	–	–	–	–
Ngariboyo	–	–	–	–	–
Plaosan	1	–	–	–	–
Sidorejo	–	–	–	–	–
Panekan	–	–	–	–	–
Sukomoro	–	–	–	–	–
Bendo	–	–	–	–	–
Maospati	–	–	–	–	–
Karangrejo	–	–	–	–	–
Karas	–	–	–	–	–
Barat	–	–	–	–	–
Kartoharjo	–	–	–	–	–
Kabupaten Magetan	**3**	**–**	**–**	**–**	**–**

Catatan/*Note:* Satu UTP dapat memiliki lebih dari satu jenis pemanfaatan produksi / *One Individual Agricultural Holdings can have more than one type of production utilization*

https://magetankab.bps.go.id

Tabel / ***Table*** **5.16.13**

Jumlah Usaha Pertanian Perorangan Tanaman Mawar Menurut Kecamatan di Kabupaten Magetan dan Pemanfaatan Produksi (unit), 2023
Number of Rose Individual Agricultural Holdings by District in Magetan Regency and Production Utilization (units), 2023

Kecamatan *District*	Pemanfaatan Produksi Bunga Potong *Production Utilization of Cut Flowers*				
	Seluruhnya dijual *Sold Entirely*	Sebagian besar dijual *Mainly for Sale*	Sebagian besar di konsumsi sendiri *Mainly for Own Consumption*	Seluruhnya dikonsumsi sendiri *Consumed Entirely*	Belum dijual *Not Yet Being Sold*
(1)	(2)	(3)	(4)	(5)	(6)
Poncol	–	–	–	–	–
Parang	1	–	–	–	–
Lembeyan	1	–	–	–	–
Takeran	1	–	–	–	–
Nguntoronadi	1	–	–	–	–
Kawedanan	4	–	1	–	2
Magetan	1	–	–	–	–
Ngariboyo	–	–	–	–	–
Plaosan	2	–	–	–	–
Sidorejo	452	–	–	–	3
Panekan	179	2	–	–	1
Sukomoro	–	–	–	–	–
Bendo	1	–	–	–	–
Maospati	4	1	–	–	–
Karangrejo	–	–	–	–	–
Karas	–	–	–	–	–
Barat	1	1	–	–	–
Kartoharjo	1	–	–	–	–
Kabupaten Magetan	**649**	**4**	**1**	**–**	**6**

https://magetankab.bps.go.id

Lanjutan Tabel/*Continued Table* 5.18.13

Kecamatan *District*	Pemanfaatan Produksi Pohon *Production Utilization of Tree*				
	Seluruhnya dijual *Sold Entirely*	Sebagian besar dijual *Mainly for Sale*	Sebagian besar di konsumsi sendiri *Mainly for Own Consumption*	Seluruhnya dikonsumsi sendiri *Consumed Entirely*	Belum dijual *Not Yet Being Sold*
(1)	(7)	(8)	(9)	(10)	(11)
Poncol	–	–	–	–	–
Parang	–	–	–	–	–
Lembeyan	–	–	–	–	–
Takeran	–	–	–	–	–
Nguntoronadi	–	–	–	–	–
Kawedanan	1	–	–	–	–
Magetan	–	–	–	–	–
Ngariboyo	–	–	–	–	–
Plaosan	–	–	–	–	–
Sidorejo	3	–	–	–	–
Panekan	3	–	–	–	–
Sukomoro	1	–	–	–	–
Bendo	–	–	–	–	–
Maospati	–	–	–	–	–
Karangrejo	–	–	–	–	–
Karas	–	–	–	–	–
Barat	–	–	–	–	–
Kartoharjo	–	–	–	–	–
Kabupaten Magetan	**8**	**–**	**–**	**–**	**–**

Catatan/*Note*: Satu UTP dapat memiliki lebih dari satu jenis pemanfaatan produksi / *One Individual Agricultural Holdings can have more than one type of production utilization*

https://magetankab.bps.go.id

Tabel / ***Table*** **5.16.14**

Jumlah Usaha Pertanian Perorangan Tanaman Krisan Menurut Kecamatan di Kabupaten Magetan dan Pemanfaatan Produksi (unit), 2023
Number of Chrysanthemum Individual Agricultural Holdings by District in Magetan Regency and Production Utilization (units), 2023

Kecamatan *District*	Pemanfaatan Produksi *Production Utilization*				
	Seluruhnya dijual *Sold Entirely*	Sebagian besar dijual *Mainly for Sale*	Sebagian besar di konsumsi sendiri *Mainly for Own Consumption*	Seluruhnya dikonsumsi sendiri *Consumed Entirely*	Belum dijual *Not Yet Being Sold*
(1)	(2)	(3)	(4)	(5)	(6)
Poncol	–	–	–	–	–
Parang	–	–	–	–	–
Lembeyan	–	–	–	–	–
Takeran	–	–	–	–	–
Nguntoronadi	–	–	–	–	–
Kawedanan	–	–	–	–	–
Magetan	1	–	–	–	–
Ngariboyo	–	–	–	–	–
Plaosan	–	–	–	–	–
Sidorejo	–	–	–	–	–
Panekan	–	–	–	–	–
Sukomoro	–	–	–	–	–
Bendo	–	–	–	–	–
Maospati	–	–	–	–	–
Karangrejo	–	–	–	–	–
Karas	–	–	–	–	–
Barat	–	–	–	–	–
Kartoharjo	–	–	–	–	–
Kabupaten Magetan	**1**	**–**	**–**	**–**	**–**

https://magetankab.bps.go.id

Lanjutan Tabel/*Continued Table* 5.18.14

Kecamatan *District*	Pemanfaatan Produksi Pohon *Production Utilization of Tree*				
	Seluruhnya dijual *Sold Entirely*	Sebagian besar dijual *Mainly for Sale*	Sebagian besar di konsumsi sendiri *Mainly for Own Consumption*	Seluruhnya dikonsumsi sendiri *Consumed Entirely*	Belum dijual *Not Yet Being Sold*
(1)	(7)	(8)	(9)	(10)	(11)
Poncol	–	–	–	–	–
Parang	–	–	–	–	–
Lembeyan	–	–	–	–	–
Takeran	–	–	–	–	–
Nguntoronadi	–	–	–	–	–
Kawedanan	–	–	–	–	–
Magetan	–	–	–	–	–
Ngariboyo	–	–	–	–	–
Plaosan	–	–	–	–	–
Sidorejo	–	–	–	–	–
Panekan	–	–	–	–	–
Sukomoro	–	–	–	–	–
Bendo	–	–	–	–	–
Maospati	–	–	–	–	–
Karangrejo	–	–	–	–	–
Karas	–	–	–	–	–
Barat	–	–	–	–	–
Kartoharjo	–	–	–	–	–
Kabupaten Magetan	**–**	**–**	**–**	**–**	**–**

Catatan/*Note:* Satu UTP dapat memiliki lebih dari satu jenis pemanfaatan produksi / *One Individual Agricultural Holdings can have more than one type of production utilization*

https://magetankab.bps.go.id

Tabel / ***Table*** **5.17**

Jumlah Rumah Tangga Usaha Tanaman Tahunan Menurut Kecamatan di Kabupaten Magetan dan Subsektor (rumah tangga), 2023
Number of Permanent Crops Households by District in Magetan Regency and Subsector (households), 2023

Kecamatan *District*	Tanaman Tahunan[1] *Permanent Crops*[1]	*Subsektor/Subsector*	
		Tanaman Hortikultura *Horticulture Crops*	Tanaman Perkebunan *Estate Crops*
(1)	(2)	(3)	(4)
Poncol	4.040	3.307	1.901
Parang	6.221	6.054	1.603
Lembeyan	1.421	1.405	28
Takeran	1.941	1.937	14
Nguntoronadi	814	747	100
Kawedanan	5.463	5.439	218
Magetan	215	211	8
Ngariboyo	2.970	2.953	82
Plaosan	1.912	1.818	175
Sidorejo	1.042	920	364
Panekan	5.673	5.292	2.358
Sukomoro	3.158	3.154	21
Bendo	1.724	1.722	5
Maospati	1.394	1.390	24
Karangrejo	1.064	1.060	15
Karas	2.451	2.430	31
Barat	1.094	1.088	11
Kartoharjo	2.014	2.011	25
Kabupaten Magetan	**44.611**	**42.938**	**6.983**

Catatan/*Note:* [1]Satu RTUP dapat mengusahakan lebih dari satu subsektor/ *One Agricultural Household can engage in more than one subsector*

https://magetankab.bps.go.id

Tabel / ***Table*** **5.18**

Jumlah Usaha Pertanian Perorangan Tanaman Tahunan Menurut Kecamatan di Kabupaten Magetan dan Subsektor (unit), 2023
Number of Permanent Crops Individual Agriculture Holdings by District in Magetan Regency and Subsector (units), 2023

Kecamatan *District*	Tanaman Tahunan[1] *Permanent Crops*[1]	*Subsektor/Subsector*	
		Tanaman Hortikultura *Horticulture Crops*	Tanaman Perkebunan *Estate Crops*
(1)	(2)	(3)	(4)
Poncol	4.040	3.307	1.901
Parang	6.234	6.066	1.605
Lembeyan	1.428	1.412	28
Takeran	1.950	1.946	14
Nguntoronadi	816	749	100
Kawedanan	5.491	5.467	218
Magetan	217	213	8
Ngariboyo	3.022	3.004	82
Plaosan	1.925	1.827	179
Sidorejo	1.060	933	369
Panekan	5.704	5.322	2.372
Sukomoro	3.175	3.171	21
Bendo	1.743	1.741	5
Maospati	1.394	1.390	24
Karangrejo	1.066	1.062	15
Karas	2.452	2.431	31
Barat	1.097	1.091	11
Kartoharjo	2.020	2.017	25
Kabupaten Magetan	**44.834**	**43.149**	**7.008**

Catatan/*Note:* [1]Satu UTP Tanaman Tahunan dapat mengusahakan lebih dari satu subsektor/ *One Permanent Agricultural Holdings can engage in more than one subsector*

https://magetankab.bps.go.id

Tabel / ***Table*** **5.19**

Jumlah Rumah Tangga Usaha Hortikultura Tahunan Menurut Kecamatan di Kabupaten Magetan dan Kelompok Tanaman (rumah tangga), 2023
Number of Permanent Horticulture Crops Households by District in Magetan Regency and of Permanent Crops Category (households), 2023

Kecamatan *District*	*Tanaman Hortikultura Tahunan[1] Permanent Horticulture Crops[1]*	Kelompok Tanaman Hortikultura Tahunan *Category of Permanent Horticulture Crops*			
		Tanaman Buah-Buahan Tahunan *Permanent Fruit Crops*	Tanaman Sayuran Tahunan *Permanent Vegetable Crops*	Tanaman Obat Tahunan *Permanent Medicinal Crops*	Tanaman Hias Tahunan *Permanent Ornamental Crops*
(1)	(2)	(3)	(4)	(5)	(6)
Poncol	3.307	3.058	881	28	–
Parang	6.054	5.844	1.585	17	5
Lembeyan	1.405	1.343	108	8	7
Takeran	1.937	1.923	23	41	2
Nguntoronadi	747	710	80	10	4
Kawedanan	5.439	5.374	507	256	137
Magetan	211	197	25	4	7
Ngariboyo	2.953	2.870	298	30	7
Plaosan	1.818	1.781	112	25	1
Sidorejo	920	906	29	24	2
Panekan	5.292	5.162	713	95	12
Sukomoro	3.154	3.112	530	17	3
Bendo	1.722	1.715	34	10	2
Maospati	1.390	1.376	43	30	14
Karangrejo	1.060	1.039	16	34	4
Karas	2.430	2.417	90	10	4
Barat	1.088	1.080	11	15	4
Kartoharjo	2.011	2.004	15	32	–
Kabupaten Magetan	**42.938**	**41.911**	**5.100**	**686**	**215**

Catatan/*Note:* [1]Satu RTUP Hortikultura Tahunan dapat mengusahakan lebih dari satu subsektor/ *One Permanent Horticulture Household can engage in more than one subsector*

https://magetankab.bps.go.id

Tabel 5.20
Table

Jumlah Usaha Pertanian Perorangan Hortikultura Tahunan Menurut Kecamatan di Kabupaten Magetan dan Kelompok Tanaman (unit), 2023
Number of Permanent Horticulture Crops Individual Agricultural Holdings by District in Magetan Regency and Permanent Crops Category (units), 2023

Kecamatan *District*	Tanaman Hortikultura Tahunan[1] *Permanent Horticulture Crops*[1]	Kelompok Tanaman Hortikultura Tahunan *Category of Permanent Horticulture Crops*			
		Tanaman Buah–Buahan Tahunan *Permanent Fruit Crops*	Tanaman Sayuran Tahunan *Permanent Vegetable Crops*	Tanaman Obat Tahunan *Permanent Medicinal Crops*	Tanaman Hias Tahunan *Permanent Ornamental Crops*
(1)	(2)	(3)	(4)	(5)	(6)
Poncol	3.307	3.058	881	28	–
Parang	6.066	5.854	1.588	17	5
Lembeyan	1.412	1.348	108	8	7
Takeran	1.946	1.931	23	41	2
Nguntoronadi	749	712	80	10	4
Kawedanan	5.467	5.400	507	256	137
Magetan	213	199	25	4	7
Ngariboyo	3.004	2.920	299	30	7
Plaosan	1.827	1.790	113	25	1
Sidorejo	933	919	29	24	2
Panekan	5.322	5.192	713	95	12
Sukomoro	3.171	3.129	531	17	3
Bendo	1.741	1.733	34	10	2
Maospati	1.390	1.376	43	30	14
Karangrejo	1.062	1.041	16	34	4
Karas	2.431	2.418	90	10	4
Barat	1.091	1.083	11	15	4
Kartoharjo	2.017	2.010	16	32	–
Kabupaten Magetan	**43.149**	**42.113**	**5.107**	**686**	**215**

Catatan/*Note:* [1]Satu UTP Hortikultura Tahunan dapat mengusahakan lebih dari satu subsektor/ *One Permanent Horticulture Individual Agricultural Holdings can engage in more than one subsector*

https://magetankab.bps.go.id

Tabel / ***Table*** **5.21**

Jumlah Pengelola Usaha Pertanian Perorangan Hortikultura Menurut Kecamatan di Kabupaten Magetan, Kelompok Tanaman Hortikultura, dan Jenis Kelamin (orang), 2023
Number of Horticulture Individual Agricultural Holders by District in Magetan Regency, Horticulture Crops Group, and Sex (person), 2023

Kecamatan *District*	Tanaman Hortikultura[1] *Horticulture Crops*[1]		
	Laki-laki *Male*	Perempuan *Female*	Jumlah *Total*
(1)	(2)	(3)	(4)
Poncol	4.444	412	4.856
Parang	5.664	934	6.598
Lembeyan	1.327	247	1.574
Takeran	1.532	736	2.268
Nguntoronadi	780	139	919
Kawedanan	4.296	1.230	5.526
Magetan	289	48	337
Ngariboyo	2.403	696	3.099
Plaosan	7.050	805	7.855
Sidorejo	2.110	228	2.338
Panekan	5.350	1.037	6.387
Sukomoro	2.399	798	3.197
Bendo	1.457	421	1.878
Maospati	1.060	374	1.434
Karangrejo	817	286	1.103
Karas	1.866	595	2.461
Barat	882	246	1.128
Kartoharjo	1.763	284	2.047
Kabupaten Magetan	**45.489**	**9.516**	**55.005**

https://magetankab.bps.go.id

Lanjutan Tabel/*Continued Table* 5.21

Kecamatan *District*	Tanaman Hortikultura Semusim *Temporary Horticulture Crops*		
	Laki-laki *Male*	Perempuan *Female*	Jumlah *Total*
(1)	(5)	(6)	(7)
Poncol	2.779	245	3.024
Parang	2.322	283	2.605
Lembeyan	180	16	196
Takeran	285	103	388
Nguntoronadi	201	48	249
Kawedanan	287	60	347
Magetan	121	16	137
Ngariboyo	150	33	183
Plaosan	6.452	659	7.111
Sidorejo	1.741	153	1.894
Panekan	2.497	388	2.885
Sukomoro	45	7	52
Bendo	143	23	166
Maospati	64	16	80
Karangrejo	53	10	63
Karas	42	7	49
Barat	50	3	53
Kartoharjo	64	4	68
Kabupaten Magetan	**17.476**	**2.074**	**19.550**

https://magetankab.bps.go.id

Lanjutan Tabel/*Continued Table* 5.21

Kecamatan *District*	Tanaman Hortikultura Tahunan *Permanent Horticulture Crops*		
	Laki–laki *Male*	Perempuan *Female*	Jumlah *Total*
(1)	(8)	(9)	(10)
Poncol	3.038	269	3.307
Parang	5.194	872	6.066
Lembeyan	1.176	236	1.412
Takeran	1.296	650	1.946
Nguntoronadi	643	106	749
Kawedanan	4.243	1.224	5.467
Magetan	179	34	213
Ngariboyo	2.322	682	3.004
Plaosan	1.602	225	1.827
Sidorejo	805	128	933
Panekan	4.396	926	5.322
Sukomoro	2.375	796	3.171
Bendo	1.338	403	1.741
Maospati	1.026	364	1.390
Karangrejo	781	281	1.062
Karas	1.840	591	2.431
Barat	846	245	1.091
Kartoharjo	1.734	283	2.017
Kabupaten Magetan	**34.834**	**8.315**	**43.149**

Catatan/*Note:* [1]Satu UTP Hortikultura dapat mengusahakan lebih dari satu kelompok tanaman hortikultura/ *One Horticulture Individual Agriculture Holders can engage more than one horticulture crops group*

https://magetankab.bps.go.id

Tabel 5.22 / ***Table***

Jumlah Rumah Tangga Usaha Hortikultura Tahunan Menurut Kecamatan di Kabupaten Magetan dan Jenis Tanaman (rumah tangga), 2023
Number of Permanent Horticulture Households by District in Magetan Regency and Crops Category (households), 2023

Kecamatan *District*	Tanaman Hortikultura Tahunan *Permanent Horticulture Crops*			
	Kapulaga *Cardamom*	Jeruk Nipis *Limes*	Jeruk *Oranges*	Pisang *Bananas*
(1)	(2)	(3)	(4)	(5)
Poncol	–	5	116	1.583
Parang	–	12	578	2.742
Lembeyan	–	7	32	664
Takeran	–	28	265	1.382
Nguntoronadi	–	8	18	568
Kawedanan	–	133	684	3.378
Magetan	–	–	81	46
Ngariboyo	–	19	121	1.180
Plaosan	–	23	99	917
Sidorejo	–	4	63	298
Panekan	1	22	239	2.259
Sukomoro	–	17	2.237	449
Bendo	–	5	1.179	429
Maospati	–	14	76	1.201
Karangrejo	–	23	49	819
Karas	–	4	89	1.471
Barat	–	15	33	1.003
Kartoharjo	–	28	147	1.549
Kabupaten Magetan	**1**	**367**	**6.106**	**21.938**

https://magetankab.bps.go.id

Lanjutan Tabel/*Continued Table* 5.22

Kecamatan *District*	Tanaman Hortikultura Tahunan *Permanent Horticulture Crops*			
	Mangga *Mangoes*	Pepaya *Papaya*	Nenas *Pineapples*	Durian *Durian*
(1)	(6)	(7)	(8)	(9)
Poncol	159	6	–	726
Parang	2.920	294	4	298
Lembeyan	743	9	–	4
Takeran	523	14	–	11
Nguntoronadi	163	15	–	5
Kawedanan	2.537	565	20	60
Magetan	50	3	1	14
Ngariboyo	1.968	102	4	164
Plaosan	413	38	–	310
Sidorejo	142	24	–	187
Panekan	1.284	181	3	927
Sukomoro	1.009	31	1	26
Bendo	228	18	–	4
Maospati	233	41	–	9
Karangrejo	291	12	2	2
Karas	1.392	53	2	6
Barat	143	8	–	2
Kartoharjo	906	49	–	2
Kabupaten Magetan	**15.104**	**1.463**	**37**	**2.757**

https://magetankab.bps.go.id

Lanjutan Tabel/*Continued Table* 5.22

Kecamatan *District*	Tanaman Hortikultura Tahunan *Permanent Horticulture Crops*			
	Alpukat *Avocado*	Belimbing *Star Fruit*	Buah Naga *Dragonfruit*	Jambu Air *Watery Rose Apple*
(1)	(10)	(11)	(12)	(13)
Poncol	1.597	17	21	17
Parang	1.250	111	74	240
Lembeyan	13	7	4	17
Takeran	33	17	27	41
Nguntoronadi	15	6	2	22
Kawedanan	197	272	310	625
Magetan	36	4	3	8
Ngariboyo	420	33	24	63
Plaosan	466	24	35	31
Sidorejo	526	7	10	6
Panekan	1.940	73	60	113
Sukomoro	122	18	12	51
Bendo	26	8	10	12
Maospati	14	13	3	53
Karangrejo	8	9	2	20
Karas	12	27	21	136
Barat	7	1	1	8
Kartoharjo	5	57	7	165
Kabupaten Magetan	**6.687**	**704**	**626**	**1.628**

https://magetankab.bps.go.id

Lanjutan Tabel/*Continued Table* 5.22

Kecamatan *District*	Tanaman Hortikultura Tahunan *Permanent Horticulture Crops*			
	Jambu Biji *Guava*	Lengkeng *Longan*	Nangka *Jackfruit*	Rambutan *Rambutan*
(1)	(14)	(15)	(16)	(17)
Poncol	2	7	59	53
Parang	92	275	297	657
Lembeyan	5	25	28	13
Takeran	18	85	83	151
Nguntoronadi	8	7	26	23
Kawedanan	374	841	501	1.188
Magetan	6	7	11	6
Ngariboyo	50	105	143	254
Plaosan	57	33	118	85
Sidorejo	6	4	30	50
Panekan	133	152	460	980
Sukomoro	21	72	60	127
Bendo	8	18	20	45
Maospati	23	69	81	55
Karangrejo	10	48	61	48
Karas	50	227	93	319
Barat	2	9	28	9
Kartoharjo	77	199	66	28
Kabupaten Magetan	**942**	**2.183**	**2.165**	**4.091**

https://magetankab.bps.go.id

Lanjutan Tabel/*Continued Table* 5.22

Kecamatan *District*	Tanaman Hortikultura Tahunan *Permanent Horticulture Crops*				
	Sawo *Sapodilla*	Sirsak *Soursop*	Sukun *Breadfruit*	Melinjo *Melinjo*	Petsai/Sawi Putih *Chinese Cabbage*
(1)	(18)	(19)	(20)	(21)	(21)
Poncol	9	5	10	1	872
Parang	123	69	30	56	1.522
Lembeyan	113	2	8	100	4
Takeran	32	1	10	8	10
Nguntoronadi	25	–	6	68	2
Kawedanan	230	57	74	338	124
Magetan	4	5	5	2	22
Ngariboyo	55	14	21	30	253
Plaosan	20	4	6	8	99
Sidorejo	6	2	–	–	27
Panekan	101	35	33	94	601
Sukomoro	27	8	12	49	473
Bendo	13	1	6	3	25
Maospati	18	11	6	28	11
Karangrejo	7	2	1	2	4
Karas	48	4	8	78	4
Barat	8	–	9	1	2
Kartoharjo	47	3	14	2	1
Kabupaten Magetan	**886**	**223**	**259**	**868**	**4.056**

https://magetankab.bps.go.id

Tabel 5.23
Table

Jumlah Usaha Pertanian Perorangan Hortikultura Tahunan Menurut Kecamatan di Kabupaten Magetan dan Jenis Tanaman (unit), 2023
Number of Permanent Horticulture Individual Agricultural Holdings by District in Magetan Regency and Crops Category (units), 2023

Kecamatan *District*	Tanaman Hortikultura Tahunan *Permanent Horticulture Crops*			
	Kapulaga *Cardamom*	Jeruk Nipis *Limes*	Jeruk *Oranges*	Pisang *Bananas*
(1)	(2)	(3)	(4)	(5)
Poncol	–	5	116	1.583
Parang	–	12	578	2.745
Lembeyan	–	7	33	666
Takeran	–	28	265	1.385
Nguntoronadi	–	8	18	568
Kawedanan	–	133	686	3.386
Magetan	–	–	82	46
Ngariboyo	–	19	122	1.201
Plaosan	–	23	99	921
Sidorejo	–	4	63	300
Panekan	1	22	239	2.277
Sukomoro	–	17	2.253	450
Bendo	–	5	1.194	430
Maospati	–	14	76	1.201
Karangrejo	–	23	49	820
Karas	–	4	89	1.471
Barat	–	15	33	1.006
Kartoharjo	–	28	147	1.553
Kabupaten Magetan	**1**	**367**	**6.142**	**22.009**

https://magetankab.bps.go.id

Lanjutan Tabel/*Continued Table* 5.23

Kecamatan *District*	Tanaman Hortikultura Tahunan *Permanent Horticulture Crops*			
	Mangga *Mangoes*	Pepaya *Papaya*	Nenas *Pineapples*	Durian *Durian*
(1)	(6)	(7)	(8)	(9)
Poncol	159	6	–	726
Parang	2.922	294	4	298
Lembeyan	746	9	–	4
Takeran	523	14	–	11
Nguntoronadi	163	15	–	5
Kawedanan	2.541	565	20	61
Magetan	50	3	1	14
Ngariboyo	1.986	102	4	165
Plaosan	413	38	–	311
Sidorejo	143	24	–	187
Panekan	1.285	181	3	929
Sukomoro	1.013	31	1	26
Bendo	228	18	–	4
Maospati	233	41	–	9
Karangrejo	291	12	2	2
Karas	1.393	53	2	6
Barat	143	8	–	2
Kartoharjo	909	49	–	2
Kabupaten Magetan	**15.141**	**1.463**	**37**	**2.762**

https://magetankab.bps.go.id

Lanjutan Tabel/*Continued Table* 5.23

Kecamatan *District*	Tanaman Hortikultura Tahunan *Permanent Horticulture Crops*			
	Alpukat *Avocado*	Belimbing *Star Fruit*	Buah Naga *Dragonfruit*	Jambu Air *Watery Rose Apple*
(1)	(10)	(11)	(12)	(13)
Poncol	1.597	17	21	17
Parang	1.252	111	74	240
Lembeyan	13	7	4	18
Takeran	33	17	27	41
Nguntoronadi	15	6	2	22
Kawedanan	197	272	311	625
Magetan	36	4	3	8
Ngariboyo	424	33	24	64
Plaosan	467	24	35	31
Sidorejo	530	7	10	6
Panekan	1.949	73	60	113
Sukomoro	122	18	12	51
Bendo	26	8	10	12
Maospati	14	13	3	53
Karangrejo	8	9	2	20
Karas	12	27	21	136
Barat	7	1	1	8
Kartoharjo	5	57	7	166
Kabupaten Magetan	**6.707**	**704**	**627**	**1.631**

https://magetankab.bps.go.id

Lanjutan Tabel/*Continued Table* 5.23

Kecamatan *District*	Tanaman Hortikultura Tahunan *Permanent Horticulture Crops*			
	Jambu Biji *Guava*	Lengkeng *Longan*	Nangka *Jackfruit*	Rambutan *Rambutan*
(1)	(14)	(15)	(16)	(17)
Poncol	2	7	59	53
Parang	92	275	297	658
Lembeyan	5	25	28	13
Takeran	18	85	83	151
Nguntoronadi	8	7	26	23
Kawedanan	374	841	501	1.188
Magetan	6	7	11	6
Ngariboyo	51	106	144	254
Plaosan	58	33	118	85
Sidorejo	6	4	30	50
Panekan	133	152	460	980
Sukomoro	21	72	60	127
Bendo	8	18	20	45
Maospati	23	69	81	55
Karangrejo	10	48	61	48
Karas	50	227	93	319
Barat	2	9	28	9
Kartoharjo	77	199	66	29
Kabupaten Magetan	**944**	**2.184**	**2.166**	**4.093**

https://magetankab.bps.go.id

Lanjutan Tabel/*Continued Table* 5.23

Kecamatan *District*	Tanaman Hortikultura Tahunan *Permanent Horticulture Crops*				
	Sawo *Sapodilla*	Sirsak *Soursop*	Sukun *Breadfruit*	Melinjo *Melinjo*	Petsai/Sawi Putih *Chinese Cabbage*
(1)	(18)	(19)	(20)	(21)	(21)
Poncol	9	5	10	1	872
Parang	123	69	30	56	1.525
Lembeyan	113	2	8	100	4
Takeran	32	1	10	8	10
Nguntoronadi	25	–	6	68	2
Kawedanan	230	57	74	338	124
Magetan	4	5	5	2	22
Ngariboyo	55	14	21	30	254
Plaosan	20	4	6	8	100
Sidorejo	6	2	–	–	27
Panekan	101	35	33	94	601
Sukomoro	27	8	12	49	474
Bendo	13	1	6	3	25
Maospati	18	11	6	28	11
Karangrejo	7	2	1	2	4
Karas	48	4	8	78	4
Barat	8	–	9	1	2
Kartoharjo	47	3	14	2	1
Kabupaten Magetan	**886**	**223**	**259**	**868**	**4.062**

https://magetankab.bps.go.id

Tabel 5.24.1
Table

Jumlah Rumah Tangga Usaha Tanaman Kapulaga Menurut Kecamatan di Kabupaten Magetan dan Jenis Usaha (rumah tangga), 2023
Number of Cardamom Households by District in Magetan Regency and Type of Activities (households), 2023

Kecamatan *District*	Jenis Usaha *Type of Activities*				Rumah Tangga Usaha Budidaya *Cultivation Households*	Rumah Tangga Usaha Pembibitan *Nursery Households*	
	Hanya Budidaya *Cultivation Only*	Hanya Pembibitan *Nursery Only*	Budidaya dan Pembibitan *Cultivation and Nursery*	Jumlah *Total*			
(1)	(2)	(3)	(4)	(5)	(6)	(7)	
Poncol	–	–	–	–	–	–	–
Parang	–	–	–	–	–	–	–
Lembeyan	–	–	–	–	–	–	–
Takeran	–	–	–	–	–	–	–
Nguntoronadi	–	–	–	–	–	–	–
Kawedanan	–	–	–	–	–	–	–
Magetan	–	–	–	–	–	–	–
Ngariboyo	–	–	–	–	–	–	–
Plaosan	–	–	–	–	–	–	–
Sidorejo	–	–	–	–	–	–	–
Panekan	1	–	–	1	1	–	1
Sukomoro	–	–	–	–	–	–	–
Bendo	–	–	–	–	–	–	–
Maospati	–	–	–	–	–	–	–
Karangrejo	–	–	–	–	–	–	–
Karas	–	–	–	–	–	–	–
Barat	–	–	–	–	–	–	–
Kartoharjo	–	–	–	–	–	–	–
Kabupaten Magetan	**1**	**–**	**–**	**1**	**1**	**–**	**1**

https://magetankab.bps.go.id

Tabel / ***Table*** 5.24.2

Jumlah Rumah Tangga Usaha Tanaman Jeruk Nipis Menurut Kecamatan di Kabupaten Magetan dan Jenis Usaha (rumah tangga), 2023
Number of Limes Households by District in Magetan Regency and Type of Activities (households), 2023

Kecamatan *District*	Jenis Usaha *Type of Activities*				Rumah Tangga Usaha Budidaya *Cultivation Households*	Rumah Tangga Usaha Pembibitan *Nursery Households*
	Hanya Budidaya *Cultivation Only*	Hanya Pembibitan *Nursery Only*	Budidaya dan Pembibitan *Cultivation and Nursery*	Jumlah *Total*		
(1)	(2)	(3)	(4)	(5)	(6)	(7)
Poncol	5	–	–	5	5	–
Parang	12	–	–	12	12	–
Lembeyan	7	–	–	7	7	–
Takeran	28	–	–	28	28	–
Nguntoronadi	8	–	–	8	8	–
Kawedanan	133	–	–	133	133	–
Magetan	–	–	–	–	–	–
Ngariboyo	19	–	–	19	19	–
Plaosan	23	–	–	23	23	–
Sidorejo	4	–	–	4	4	–
Panekan	22	–	–	22	22	–
Sukomoro	17	–	–	17	17	–
Bendo	5	–	–	5	5	–
Maospati	14	–	–	14	14	–
Karangrejo	23	–	–	23	23	–
Karas	4	–	–	4	4	–
Barat	15	–	–	15	15	–
Kartoharjo	28	–	–	28	28	–
Kabupaten Magetan	**367**	**–**	**–**	**367**	**367**	**–**

https://magetankab.bps.go.id

Tabel / ***Table*** 5.24.3

Jumlah Rumah Tangga Usaha Tanaman Jeruk Menurut Kecamatan di Kabupaten Magetan dan Jenis Usaha (rumah tangga), 2023
Number of Oranges Households by District in Magetan Regency and Type of Activities (households), 2023

Kecamatan *District*	Jenis Usaha *Type of Activities*				Rumah Tangga Usaha Budidaya *Cultivation Households*	Rumah Tangga Usaha Pembibitan *Nursery Households*
	Hanya Budidaya *Cultivation Only*	Hanya Pembibitan *Nursery Only*	Budidaya dan Pembibitan *Cultivation and Nursery*	Jumlah *Total*		
(1)	(2)	(3)	(4)	(5)	(6)	(7)
Poncol	116	–	–	116	116	–
Parang	578	–	–	578	578	–
Lembeyan	32	–	–	32	32	–
Takeran	265	–	–	265	265	–
Nguntoronadi	18	–	–	18	18	–
Kawedanan	682	2	–	684	682	2
Magetan	79	1	1	81	80	2
Ngariboyo	121	–	–	121	121	–
Plaosan	99	–	–	99	99	–
Sidorejo	62	1	–	63	62	1
Panekan	239	–	–	239	239	–
Sukomoro	2.236	–	1	2.237	2.237	1
Bendo	1.179	–	–	1.179	1.179	–
Maospati	76	–	–	76	76	–
Karangrejo	47	2	–	49	47	2
Karas	89	–	–	89	89	–
Barat	33	–	–	33	33	–
Kartoharjo	147	–	–	147	147	–
Kabupaten Magetan	**6.098**	**6**	**2**	**6.106**	**6.100**	**8**

https://magetankab.bps.go.id

Tabel / ***Table*** 5.24.4

Jumlah Rumah Tangga Usaha Tanaman Pisang Menurut Kecamatan di Kabupaten Magetan dan Jenis Usaha (rumah tangga), 2023
Number of Bananas Households by District in Magetan Regency and Type of Activities (households), 2023

Kecamatan *District*	Jenis Usaha *Type of Activities*				Rumah Tangga Usaha Budidaya *Cultivation Households*	Rumah Tangga Usaha Pembibitan *Nursery Households*
	Hanya Budidaya *Cultivation Only*	Hanya Pembibitan *Nursery Only*	Budidaya dan Pembibitan *Cultivation and Nursery*	Jumlah *Total*		
(1)	(2)	(3)	(4)	(5)	(6)	(7)
Poncol	1.583	–	–	1.583	1.583	–
Parang	2.742	–	–	2.742	2.742	–
Lembeyan	664	–	–	664	664	–
Takeran	1.382	–	–	1.382	1.382	–
Nguntoronadi	567	–	1	568	568	1
Kawedanan	3.378	–	–	3.378	3.378	–
Magetan	46	–	–	46	46	–
Ngariboyo	1.180	–	–	1.180	1.180	–
Plaosan	915	–	2	917	917	2
Sidorejo	298	–	–	298	298	–
Panekan	2.259	–	–	2.259	2.259	–
Sukomoro	449	–	–	449	449	–
Bendo	429	–	–	429	429	–
Maospati	1.201	–	–	1.201	1.201	–
Karangrejo	818	–	1	819	819	1
Karas	1.471	–	–	1.471	1.471	–
Barat	1.003	–	–	1.003	1.003	–
Kartoharjo	1.549	–	–	1.549	1.549	–
Kabupaten Magetan	**21.934**	**–**	**4**	**21.938**	**21.938**	**4**

https://magetankab.bps.go.id

Tabel 5.24.5
Table

Jumlah Rumah Tangga Usaha Tanaman Mangga Menurut Kecamatan di Kabupaten Magetan dan Jenis Usaha (rumah tangga), 2023
Number of Mangoes Households by District in Magetan Regency and Type of Activities (households), 2023

Kecamatan *District*	Jenis Usaha *Type of Activities*				Rumah Tangga Usaha Budidaya *Cultivation Households*	Rumah Tangga Usaha Pembibitan *Nursery Households*
	Hanya Budidaya *Cultivation Only*	Hanya Pembibitan *Nursery Only*	Budidaya dan Pembibitan *Cultivation and Nursery*	Jumlah *Total*		
(1)	(2)	(3)	(4)	(5)	(6)	(7)
Poncol	159	–	–	159	159	–
Parang	2.919	1	–	2.920	2.919	1
Lembeyan	742	1	–	743	742	1
Takeran	523	–	–	523	523	–
Nguntoronadi	163	–	–	163	163	–
Kawedanan	2.537	–	–	2.537	2.537	–
Magetan	49	1	–	50	49	1
Ngariboyo	1.966	–	2	1.968	1.968	2
Plaosan	413	–	–	413	413	–
Sidorejo	142	–	–	142	142	–
Panekan	1.284	–	–	1.284	1.284	–
Sukomoro	1.008	1	–	1.009	1.008	1
Bendo	227	1	–	228	227	1
Maospati	233	–	–	233	233	–
Karangrejo	290	1	–	291	290	1
Karas	1.392	–	–	1.392	1.392	–
Barat	143	–	–	143	143	–
Kartoharjo	906	–	–	906	906	–
Kabupaten Magetan	**15.096**	**6**	**2**	**15.104**	**15.098**	**8**

https://magetankab.bps.go.id

Tabel / ***Table*** 5.24.6

Jumlah Rumah Tangga Usaha Tanaman Pepaya Menurut Kecamatan di Kabupaten Magetan dan Jenis Usaha (rumah tangga), 2023
Number of Papaya Households by District in Magetan Regency and Type of Activities (households), 2023

Kecamatan *District*	Jenis Usaha *Type of Activities*				Rumah Tangga Usaha Budidaya *Cultivation Households*	Rumah Tangga Usaha Pembibitan *Nursery Households*
	Hanya Budidaya *Cultivation Only*	Hanya Pembibitan *Nursery Only*	Budidaya dan Pembibitan *Cultivation and Nursery*	Jumlah *Total*		
(1)	(2)	(3)	(4)	(5)	(6)	(7)
Poncol	6	–	–	6	6	–
Parang	294	–	–	294	294	–
Lembeyan	8	–	1	9	9	1
Takeran	14	–	–	14	14	–
Nguntoronadi	15	–	–	15	15	–
Kawedanan	565	–	–	565	565	–
Magetan	3	–	–	3	3	–
Ngariboyo	102	–	–	102	102	–
Plaosan	38	–	–	38	38	–
Sidorejo	24	–	–	24	24	–
Panekan	181	–	–	181	181	–
Sukomoro	31	–	–	31	31	–
Bendo	18	–	–	18	18	–
Maospati	41	–	–	41	41	–
Karangrejo	12	–	–	12	12	–
Karas	52	1	–	53	52	1
Barat	8	–	–	8	8	–
Kartoharjo	49	–	–	49	49	–
Kabupaten Magetan	**1.461**	**1**	**1**	**1.463**	**1.462**	**2**

https://magetankab.bps.go.id

Tabel 5.24.7
Table

Jumlah Rumah Tangga Usaha Tanaman Nenas Menurut Kecamatan di Kabupaten Magetan dan Jenis Usaha (rumah tangga), 2023
Number of Pineapples Households by District in Magetan Regency and Type of Activities (households), 2023

Kecamatan *District*	Jenis Usaha *Type of Activities*				Rumah Tangga Usaha Budidaya *Cultivation Households*	Rumah Tangga Usaha Pembibitan *Nursery Households*
	Hanya Budidaya *Cultivation Only*	Hanya Pembibitan *Nursery Only*	Budidaya dan Pembibitan *Cultivation and Nursery*	Jumlah *Total*		
(1)	(2)	(3)	(4)	(5)	(6)	(7)
Poncol	–	–	–	–	–	–
Parang	4	–	–	4	4	–
Lembeyan	–	–	–	–	–	–
Takeran	–	–	–	–	–	–
Nguntoronadi	–	–	–	–	–	–
Kawedanan	20	–	–	20	20	–
Magetan	1	–	–	1	1	–
Ngariboyo	4	–	–	4	4	–
Plaosan	–	–	–	–	–	–
Sidorejo	–	–	–	–	–	–
Panekan	3	–	–	3	3	–
Sukomoro	1	–	–	1	1	–
Bendo	–	–	–	–	–	–
Maospati	–	–	–	–	–	–
Karangrejo	2	–	–	2	2	–
Karas	2	–	–	2	2	–
Barat	–	–	–	–	–	–
Kartoharjo	–	–	–	–	–	–
Kabupaten Magetan	**37**	**–**	**–**	**37**	**37**	**–**

https://magetankab.bps.go.id

Tabel / ***Table*** 5.24.8

Jumlah Rumah Tangga Usaha Tanaman Durian Menurut Kecamatan di Kabupaten Magetan dan Jenis Usaha (rumah tangga), 2023
Number of Durian Households by District in Magetan Regency and Type of Activities (households), 2023

Kecamatan *District*	Jenis Usaha *Type of Activities*				Rumah Tangga Usaha Budidaya *Cultivation Households*	Rumah Tangga Usaha Pembibitan *Nursery Households*
	Hanya Budidaya *Cultivation Only*	Hanya Pembibitan *Nursery Only*	Budidaya dan Pembibitan *Cultivation and Nursery*	Jumlah *Total*		
(1)	(2)	(3)	(4)	(5)	(6)	(7)
Poncol	724	1	1	726	725	2
Parang	297	1	–	298	297	1
Lembeyan	4	–	–	4	4	–
Takeran	11	–	–	11	11	–
Nguntoronadi	4	1	–	5	4	1
Kawedanan	58	2	–	60	58	2
Magetan	13	1	–	14	13	1
Ngariboyo	163	1	–	164	163	1
Plaosan	310	–	–	310	310	–
Sidorejo	186	1	–	187	186	1
Panekan	927	–	–	927	927	–
Sukomoro	25	1	–	26	25	1
Bendo	4	–	–	4	4	–
Maospati	9	–	–	9	9	–
Karangrejo	2	–	–	2	2	–
Karas	6	–	–	6	6	–
Barat	2	–	–	2	2	–
Kartoharjo	2	–	–	2	2	–
Kabupaten Magetan	**2.747**	**9**	**1**	**2.757**	**2.748**	**10**

https://magetankab.bps.go.id

Tabel 5.25.1
Table

Jumlah Usaha Pertanian Perorangan Tanaman Kapulaga Menurut Kecamatan di Kabupaten Magetan dan Jenis Usaha (unit), 2023
Number of Cardamom Individual Agricultural Holdings by District in Magetan Regency and Type of Activities (units), 2023

Kecamatan *District*	Jenis Usaha *Type of Activities*				Rumah Tangga Usaha Budidaya *Cultivation Households*	Rumah Tangga Usaha Pembibitan *Nursery Households*
	Hanya Budidaya *Cultivation Only*	Hanya Pembibitan *Nursery Only*	Budidaya dan Pembibitan *Cultivation and Nursery*	Jumlah *Total*		
(1)	(2)	(3)	(4)	(5)	(6)	(7)
Poncol	–	–	–	–	–	–
Parang	–	–	–	–	–	–
Lembeyan	–	–	–	–	–	–
Takeran	–	–	–	–	–	–
Nguntoronadi	–	–	–	–	–	–
Kawedanan	–	–	–	–	–	–
Magetan	–	–	–	–	–	–
Ngariboyo	–	–	–	–	–	–
Plaosan	–	–	–	–	–	–
Sidorejo	–	–	–	–	–	–
Panekan	1	–	–	1	1	–
Sukomoro	–	–	–	–	–	–
Bendo	–	–	–	–	–	–
Maospati	–	–	–	–	–	–
Karangrejo	–	–	–	–	–	–
Karas	–	–	–	–	–	–
Barat	–	–	–	–	–	–
Kartoharjo	–	–	–	–	–	–
Kabupaten Magetan	**1**	**–**	**–**	**1**	**1**	**–**

https://magetankab.bps.go.id

Tabel 5.25.2
Table

Jumlah Usaha Pertanian Perorangan Tanaman Jeruk Nipis Menurut Kecamatan di Kabupaten Magetan dan Jenis Usaha (unit), 2023
Number of Limes Individual Agricultural Holdings by District in Magetan Regency and Type of Activities (units), 2023

Kecamatan *District*	Jenis Usaha *Type of Activities*				Rumah Tangga Usaha Budidaya *Cultivation Households*	Rumah Tangga Usaha Pembibitan *Nursery Households*
	Hanya Budidaya *Cultivation Only*	Hanya Pembibitan *Nursery Only*	Budidaya dan Pembibitan *Cultivation and Nursery*	Jumlah *Total*		
(1)	(2)	(3)	(4)	(5)	(6)	(7)
Poncol	5	–	–	5	5	–
Parang	12	–	–	12	12	–
Lembeyan	7	–	–	7	7	–
Takeran	28	–	–	28	28	–
Nguntoronadi	8	–	–	8	8	–
Kawedanan	133	–	–	133	133	–
Magetan	–	–	–	–	–	–
Ngariboyo	19	–	–	19	19	–
Plaosan	23	–	–	23	23	–
Sidorejo	4	–	–	4	4	–
Panekan	22	–	–	22	22	–
Sukomoro	17	–	–	17	17	–
Bendo	5	–	–	5	5	–
Maospati	14	–	–	14	14	–
Karangrejo	23	–	–	23	23	–
Karas	4	–	–	4	4	–
Barat	15	–	–	15	15	–
Kartoharjo	28	–	–	28	28	–
Kabupaten Magetan	**367**	**–**	**–**	**367**	**367**	**–**

https://magetankab.bps.go.id

Tabel 5.25.3
Table

Jumlah Usaha Pertanian Perorangan Tanaman Jeruk Menurut Kecamatan di Kabupaten Magetan dan Jenis Usaha (unit), 2023
Number of Oranges Individual Agricultural Holdings by District in Magetan Regency and Type of Activities (units), 2023

Kecamatan *District*	Jenis Usaha *Type of Activities*				Rumah Tangga Usaha Budidaya *Cultivation Households*	Rumah Tangga Usaha Pembibitan *Nursery Households*
	Hanya Budidaya *Cultivation Only*	Hanya Pembibitan *Nursery Only*	Budidaya dan Pembibitan *Cultivation and Nursery*	Jumlah *Total*		
(1)	(2)	(3)	(4)	(5)	(6)	(7)
Poncol	116	–	–	116	116	–
Parang	578	–	–	578	578	–
Lembeyan	33	–	–	33	33	–
Takeran	265	–	–	265	265	–
Nguntoronadi	18	–	–	18	18	–
Kawedanan	684	2	–	686	684	2
Magetan	80	1	1	82	81	2
Ngariboyo	122	–	–	122	122	–
Plaosan	99	–	–	99	99	–
Sidorejo	62	1	–	63	62	1
Panekan	239	–	–	239	239	–
Sukomoro	2.252	–	1	2.253	2.253	1
Bendo	1.194	–	–	1.194	1.194	–
Maospati	76	–	–	76	76	–
Karangrejo	47	2	–	49	47	2
Karas	89	–	–	89	89	–
Barat	33	–	–	33	33	–
Kartoharjo	147	–	–	147	147	–
Kabupaten Magetan	**6.134**	**6**	**2**	**6.142**	**6.136**	**8**

https://magetankab.bps.go.id

Tabel / ***Table*** 5.25.4

Jumlah Usaha Pertanian Perorangan Tanaman Pisang Menurut Kecamatan di Kabupaten Magetan dan Jenis Usaha (unit), 2023
Number of Bananas Individual Agricultural Holdings by District in Magetan Regency and Type of Activities (units), 2023

Kecamatan *District*	Jenis Usaha *Type of Activities*				Rumah Tangga Usaha Budidaya *Cultivation Households*	Rumah Tangga Usaha Pembibitan *Nursery Households*
	Hanya Budidaya *Cultivation Only*	Hanya Pembibitan *Nursery Only*	Budidaya dan Pembibitan *Cultivation and Nursery*	Jumlah *Total*		
(1)	(2)	(3)	(4)	(5)	(6)	(7)
Poncol	1.583	–	–	1.583	1.583	–
Parang	2.745	–	–	2.745	2.745	–
Lembeyan	666	–	–	666	666	–
Takeran	1.385	–	–	1.385	1.385	–
Nguntoronadi	567	–	1	568	568	1
Kawedanan	3.386	–	–	3.386	3.386	–
Magetan	46	–	–	46	46	–
Ngariboyo	1.201	–	–	1.201	1.201	–
Plaosan	919	–	2	921	921	2
Sidorejo	300	–	–	300	300	–
Panekan	2.277	–	–	2.277	2.277	–
Sukomoro	450	–	–	450	450	–
Bendo	430	–	–	430	430	–
Maospati	1.201	–	–	1.201	1.201	–
Karangrejo	819	–	1	820	820	1
Karas	1.471	–	–	1.471	1.471	–
Barat	1.006	–	–	1.006	1.006	–
Kartoharjo	1.553	–	–	1.553	1.553	–
Kabupaten Magetan	**22.005**	**–**	**4**	**22.009**	**22.009**	**4**

https://magetankab.bps.go.id

Tabel 5.25.5
Table

Jumlah Usaha Pertanian Perorangan Tanaman Mangga Menurut Kecamatan di Kabupaten Magetan dan Jenis Usaha (unit), 2023
Number of Mangoes Individual Agricultural Holdings by District in Magetan Regency and Type of Activities (units), 2023

Kecamatan *District*	Jenis Usaha *Type of Activities*				Rumah Tangga Usaha Budidaya *Cultivation Households*	Rumah Tangga Usaha Pembibitan *Nursery Households*
	Hanya Budidaya *Cultivation Only*	Hanya Pembibitan *Nursery Only*	Budidaya dan Pembibitan *Cultivation and Nursery*	Jumlah *Total*		
(1)	(2)	(3)	(4)	(5)	(6)	(7)
Poncol	159	–	–	159	159	–
Parang	2.921	1	–	2.922	2.921	1
Lembeyan	745	1	–	746	745	1
Takeran	523	–	–	523	523	–
Nguntoronadi	163	–	–	163	163	–
Kawedanan	2.541	–	–	2.541	2.541	–
Magetan	49	1	–	50	49	1
Ngariboyo	1.984	–	2	1.986	1.986	2
Plaosan	413	–	–	413	413	–
Sidorejo	143	–	–	143	143	–
Panekan	1.285	–	–	1.285	1.285	–
Sukomoro	1.012	1	–	1.013	1.012	1
Bendo	227	1	–	228	227	1
Maospati	233	–	–	233	233	–
Karangrejo	290	1	–	291	290	1
Karas	1.393	–	–	1.393	1.393	–
Barat	143	–	–	143	143	–
Kartoharjo	909	–	–	909	909	–
Kabupaten Magetan	**15.133**	**6**	**2**	**15.141**	**15.135**	**8**

https://magetankab.bps.go.id

Tabel / ***Table*** 5.25.6

Jumlah Usaha Pertanian Perorangan Tanaman Pepaya Menurut Kecamatan di Kabupaten Magetan dan Jenis Usaha (unit), 2023
Number of Papaya Individual Agricultural Holdings by District in Magetan Regency and Type of Activities (units), 2023

Kecamatan *District*	Jenis Usaha *Type of Activities*				Rumah Tangga Usaha Budidaya *Cultivation Households*	Rumah Tangga Usaha Pembibitan *Nursery Households*
	Hanya Budidaya *Cultivation Only*	Hanya Pembibitan *Nursery Only*	Budidaya dan Pembibitan *Cultivation and Nursery*	Jumlah *Total*		
(1)	(2)	(3)	(4)	(5)	(6)	(7)
Poncol	6	–	–	6	6	–
Parang	294	–	–	294	294	–
Lembeyan	8	–	1	9	9	1
Takeran	14	–	–	14	14	–
Nguntoronadi	15	–	–	15	15	–
Kawedanan	565	–	–	565	565	–
Magetan	3	–	–	3	3	–
Ngariboyo	102	–	–	102	102	–
Plaosan	38	–	–	38	38	–
Sidorejo	24	–	–	24	24	–
Panekan	181	–	–	181	181	–
Sukomoro	31	–	–	31	31	–
Bendo	18	–	–	18	18	–
Maospati	41	–	–	41	41	–
Karangrejo	12	–	–	12	12	–
Karas	52	1	–	53	52	1
Barat	8	–	–	8	8	–
Kartoharjo	49	–	–	49	49	–
Kabupaten Magetan	**1.461**	**1**	**1**	**1.463**	**1.462**	**2**

https://magetankab.bps.go.id

Tabel 5.25.7
Table

Jumlah Usaha Pertanian Perorangan Tanaman Nenas Menurut Kecamatan di Kabupaten Magetan dan Jenis Usaha (unit), 2023
Number of Pineapples Individual Agricultural Holdings by District in Magetan Regency and Type of Activities (units), 2023

Kecamatan *District*	Jenis Usaha *Type of Activities*				Rumah Tangga Usaha Budidaya *Cultivation Households*	Rumah Tangga Usaha Pembibitan *Nursery Households*
	Hanya Budidaya *Cultivation Only*	Hanya Pembibitan *Nursery Only*	Budidaya dan Pembibitan *Cultivation and Nursery*	Jumlah *Total*		
(1)	(2)	(3)	(4)	(5)	(6)	(7)
Poncol	–	–	–	–	–	–
Parang	4	–	–	4	4	–
Lembeyan	–	–	–	–	–	–
Takeran	–	–	–	–	–	–
Nguntoronadi	–	–	–	–	–	–
Kawedanan	20	–	–	20	20	–
Magetan	1	–	–	1	1	–
Ngariboyo	4	–	–	4	4	–
Plaosan	–	–	–	–	–	–
Sidorejo	–	–	–	–	–	–
Panekan	3	–	–	3	3	–
Sukomoro	1	–	–	1	1	–
Bendo	–	–	–	–	–	–
Maospati	–	–	–	–	–	–
Karangrejo	2	–	–	2	2	–
Karas	2	–	–	2	2	–
Barat	–	–	–	–	–	–
Kartoharjo	–	–	–	–	–	–
Kabupaten Magetan	**37**	**–**	**–**	**37**	**37**	**–**

https://magetankab.bps.go.id

Tabel 5.25.8
Table

Jumlah Usaha Pertanian Perorangan Tanaman Durian Menurut Kecamatan di Kabupaten Magetan dan Jenis Usaha (unit), 2023
Number of Durian Individual Agricultural Holdings by District in Magetan Regency and Type of Activities (units), 2023

Kecamatan *District*	Jenis Usaha *Type of Activities*				Rumah Tangga Usaha Budidaya *Cultivation Households*	Rumah Tangga Usaha Pembibitan *Nursery Households*
	Hanya Budidaya *Cultivation Only*	Hanya Pembibitan *Nursery Only*	Budidaya dan Pembibitan *Cultivation and Nursery*	Jumlah *Total*		
(1)	(2)	(3)	(4)	(5)	(6)	(7)
Poncol	724	1	1	726	725	2
Parang	297	1	–	298	297	1
Lembeyan	4	–	–	4	4	–
Takeran	11	–	–	11	11	–
Nguntoronadi	4	1	–	5	4	1
Kawedanan	59	2	–	61	59	2
Magetan	13	1	–	14	13	1
Ngariboyo	164	1	–	165	164	1
Plaosan	311	–	–	311	311	–
Sidorejo	186	1	–	187	186	1
Panekan	929	–	–	929	929	–
Sukomoro	25	1	–	26	25	1
Bendo	4	–	–	4	4	–
Maospati	9	–	–	9	9	–
Karangrejo	2	–	–	2	2	–
Karas	6	–	–	6	6	–
Barat	2	–	–	2	2	–
Kartoharjo	2	–	–	2	2	–
Kabupaten Magetan	**2.752**	**9**	**1**	**2.762**	**2.753**	**10**

https://magetankab.bps.go.id

Tabel 5.26.1
Table

Jumlah Rumah Tangga Usaha Tanaman Kapulaga Menurut Kecamatan di Kabupaten Magetan dan Kondisi Utama Tanaman (rumah tangga), 2023
Number of Cardamom Households by District in Magetan Regency and Main Condition of Crops (households), 2023

Kecamatan *District*	Kondisi Utama Tanaman *Main Condition of Crops*			
	Tunggal *Single Cropping*	Campuran *Mixed Cropping*	Tumpang Sari *Intercropping*	Asosiasi antara Semusim dan Tahunan *Associated Crops between Temporary and Permanent Crops*
(1)	(2)	(3)	(4)	(5)
Poncol	–	–	–	–
Parang	–	–	–	–
Lembeyan	–	–	–	–
Takeran	–	–	–	–
Nguntoronadi	–	–	–	–
Kawedanan	–	–	–	–
Magetan	–	–	–	–
Ngariboyo	–	–	–	–
Plaosan	–	–	–	–
Sidorejo	–	–	–	–
Panekan	–	1	–	–
Sukomoro	–	–	–	–
Bendo	–	–	–	–
Maospati	–	–	–	–
Karangrejo	–	–	–	–
Karas	–	–	–	–
Barat	–	–	–	–
Kartoharjo	–	–	–	–
Kabupaten Magetan	**–**	**1**	**–**	**–**

https://magetankab.bps.go.id

Tabel / ***Table*** 5.26.2

Jumlah Rumah Tangga Usaha Tanaman Jeruk Nipis Menurut Kecamatan di Kabupaten Magetan dan Kondisi Utama Tanaman (rumah tangga), 2023
Number of Limes Households by District in Magetan Regency and Main Condition of Crops (households), 2023

Kecamatan *District*	Kondisi Utama Tanaman *Main Condition of Crops*			
	Tunggal *Single Cropping*	Campuran *Mixed Cropping*	Tumpang Sari *Intercropping*	Asosiasi antara Semusim dan Tahunan *Associated Crops between Temporary and Permanent Crops*
(1)	(2)	(3)	(4)	(5)
Poncol	1	3	–	1
Parang	9	3	–	–
Lembeyan	4	3	–	–
Takeran	18	10	–	–
Nguntoronadi	6	2	–	–
Kawedanan	42	77	1	13
Magetan	–	–	–	–
Ngariboyo	13	5	1	–
Plaosan	11	10	–	2
Sidorejo	2	2	–	–
Panekan	8	13	–	1
Sukomoro	6	10	–	1
Bendo	3	2	–	–
Maospati	12	1	1	–
Karangrejo	11	12	–	–
Karas	4	–	–	–
Barat	10	5	–	–
Kartoharjo	17	11	–	–
Kabupaten Magetan	**177**	**169**	**3**	**18**

https://magetankab.bps.go.id

Tabel 5.26.3
Table

Jumlah Rumah Tangga Usaha Tanaman Jeruk Menurut Kecamatan di Kabupaten Magetan dan Kondisi Utama Tanaman (rumah tangga), 2023
Number of Oranges Households by District in Magetan Regency and Main Condition of Crops (households), 2023

Kecamatan *District*	Kondisi Utama Tanaman *Main Condition of Crops*			
	Tunggal *Single Cropping*	Campuran *Mixed Cropping*	Tumpang Sari *Intercropping*	Asosiasi antara Semusim dan Tahunan *Associated Crops between Temporary and Permanent Crops*
(1)	(2)	(3)	(4)	(5)
Poncol	16	95	1	4
Parang	234	330	7	7
Lembeyan	20	12	–	–
Takeran	161	103	–	1
Nguntoronadi	10	8	–	–
Kawedanan	401	264	2	16
Magetan	70	10	1	–
Ngariboyo	55	65	–	1
Plaosan	55	36	1	7
Sidorejo	36	25	1	2
Panekan	116	114	1	8
Sukomoro	1.621	375	13	236
Bendo	1.116	61	2	–
Maospati	52	20	4	–
Karangrejo	25	22	–	–
Karas	63	23	–	3
Barat	26	7	–	–
Kartoharjo	98	49	–	–
Kabupaten Magetan	**4.175**	**1.619**	**33**	**285**

https://magetankab.bps.go.id

Tabel 5.26.4
Table

Jumlah Rumah Tangga Usaha Tanaman Pisang Menurut Kecamatan di Kabupaten Magetan dan Kondisi Utama Tanaman (rumah tangga), 2023
Number of Bananas Households by District in Magetan Regency and Main Condition of Crops (households), 2023

Kecamatan *District*	Kondisi Utama Tanaman *Main Condition of Crops*			
	Tunggal *Single Cropping*	Campuran *Mixed Cropping*	Tumpang Sari *Intercropping*	Asosiasi antara Semusim dan Tahunan *Associated Crops between Temporary and Permanent Crops*
(1)	(2)	(3)	(4)	(5)
Poncol	135	1.222	41	187
Parang	1.176	1.524	26	17
Lembeyan	512	146	3	4
Takeran	1.054	318	6	5
Nguntoronadi	482	78	5	4
Kawedanan	2.005	1.273	4	104
Magetan	34	12	–	–
Ngariboyo	562	606	3	14
Plaosan	597	256	4	62
Sidorejo	145	137	1	15
Panekan	526	1.327	29	385
Sukomoro	282	142	3	23
Bendo	354	65	2	8
Maospati	962	188	50	1
Karangrejo	539	278	–	3
Karas	1.010	434	2	25
Barat	760	244	–	–
Kartoharjo	1.250	302	–	–
Kabupaten Magetan	**12.385**	**8.552**	**179**	**857**

https://magetankab.bps.go.id

Tabel 5.26.5
Table

Jumlah Rumah Tangga Usaha Tanaman Mangga Menurut Kecamatan di Kabupaten Magetan dan Kondisi Utama Tanaman (rumah tangga), 2023
Number of Mangoes Households by District in Magetan Regency and Main Condition of Crops (households), 2023

Kecamatan *District*	Kondisi Utama Tanaman *Main Condition of Crops*			
	Tunggal *Single Cropping*	Campuran *Mixed Cropping*	Tumpang Sari *Intercropping*	Asosiasi antara Semusim dan Tahunan *Associated Crops between Temporary and Permanent Crops*
(1)	(2)	(3)	(4)	(5)
Poncol	23	132	2	2
Parang	1.893	1.004	6	18
Lembeyan	630	111	–	1
Takeran	376	141	2	4
Nguntoronadi	119	43	1	–
Kawedanan	1.516	961	3	59
Magetan	32	16	1	–
Ngariboyo	1.081	879	1	9
Plaosan	323	85	3	2
Sidorejo	97	41	1	3
Panekan	731	528	5	20
Sukomoro	732	253	3	21
Bendo	162	62	2	1
Maospati	175	48	10	–
Karangrejo	164	126	–	–
Karas	1.036	335	2	19
Barat	124	19	–	–
Kartoharjo	717	187	2	–
Kabupaten Magetan	**9.931**	**4.971**	**44**	**159**

https://magetankab.bps.go.id

Tabel / ***Table*** 5.26.6

Jumlah Rumah Tangga Usaha Tanaman Pepaya Menurut Kecamatan di Kabupaten Magetan dan Kondisi Utama Tanaman (rumah tangga), 2023
Number of Papaya Households by District in Magetan Regency and Main Condition of Crops (households), 2023

Kecamatan *District*	Kondisi Utama Tanaman *Main Condition of Crops*			
	Tunggal *Single Cropping*	Campuran *Mixed Cropping*	Tumpang Sari *Intercropping*	Asosiasi antara Semusim dan Tahunan *Associated Crops between Temporary and Permanent Crops*
(1)	(2)	(3)	(4)	(5)
Poncol	–	6	–	–
Parang	109	182	2	1
Lembeyan	5	4	–	–
Takeran	7	7	–	–
Nguntoronadi	10	3	1	1
Kawedanan	297	233	1	34
Magetan	2	1	–	–
Ngariboyo	69	32	–	1
Plaosan	21	14	1	2
Sidorejo	13	10	–	1
Panekan	62	105	–	14
Sukomoro	9	20	–	2
Bendo	11	5	1	1
Maospati	30	11	–	–
Karangrejo	5	7	–	–
Karas	31	20	–	1
Barat	7	1	–	–
Kartoharjo	36	13	–	–
Kabupaten Magetan	**724**	**674**	**6**	**58**

https://magetankab.bps.go.id

Tabel 5.26.7
Table

Jumlah Rumah Tangga Usaha Tanaman Nenas Menurut Kecamatan di Kabupaten Magetan dan Kondisi Utama Tanaman (rumah tangga), 2023
Number of Pineapples Households by District in Magetan Regency and Main Condition of Crops (households), 2023

Kecamatan *District*	Kondisi Utama Tanaman *Main Condition of Crops*			
	Tunggal *Single Cropping*	Campuran *Mixed Cropping*	Tumpang Sari *Intercropping*	Asosiasi antara Semusim dan Tahunan *Associated Crops between Temporary and Permanent Crops*
(1)	(2)	(3)	(4)	(5)
Poncol	–	–	–	–
Parang	1	3	–	–
Lembeyan	–	–	–	–
Takeran	–	–	–	–
Nguntoronadi	–	–	–	–
Kawedanan	9	11	–	–
Magetan	–	1	–	–
Ngariboyo	4	–	–	–
Plaosan	–	–	–	–
Sidorejo	–	–	–	–
Panekan	–	–	–	3
Sukomoro	1	–	–	–
Bendo	–	–	–	–
Maospati	–	–	–	–
Karangrejo	1	1	–	–
Karas	1	1	–	–
Barat	–	–	–	–
Kartoharjo	–	–	–	–
Kabupaten Magetan	**17**	**17**	**–**	**3**

https://magetankab.bps.go.id

Tabel / ***Table*** 5.26.8

Jumlah Rumah Tangga Usaha Tanaman Durian Menurut Kecamatan di Kabupaten Magetan dan Kondisi Utama Tanaman (rumah tangga), 2023
Number of Durian Households by District in Magetan Regency and Main Condition of Crops (households), 2023

Kecamatan *District*	Kondisi Utama Tanaman *Main Condition of Crops*			
	Tunggal *Single Cropping*	Campuran *Mixed Cropping*	Tumpang Sari *Intercropping*	Asosiasi antara Semusim dan Tahunan *Associated Crops between Temporary and Permanent Crops*
(1)	(2)	(3)	(4)	(5)
Poncol	58	616	6	45
Parang	73	218	–	6
Lembeyan	2	2	–	–
Takeran	6	5	–	–
Nguntoronadi	2	2	–	–
Kawedanan	16	37	–	6
Magetan	8	5	–	–
Ngariboyo	59	103	–	1
Plaosan	183	104	3	20
Sidorejo	93	72	3	18
Panekan	176	585	7	159
Sukomoro	7	16	1	1
Bendo	2	2	–	–
Maospati	4	5	–	–
Karangrejo	–	2	–	–
Karas	2	2	1	1
Barat	2	–	–	–
Kartoharjo	2	–	–	–
Kabupaten Magetan	**695**	**1.776**	**21**	**257**

https://magetankab.bps.go.id

Tabel 5.27.1
Table

Jumlah Usaha Pertanian Perorangan Tanaman Kapulaga Menurut Kecamatan di Kabupaten Magetan dan Kondisi Utama Tanaman (unit), 2023
Number of Cardamom Individual Agricultural Holdings by District in Magetan Regency and Main Condition of Crops (units), 2023

Kecamatan *District*	Kondisi Utama Tanaman *Main Condition of Crops*			
	Tunggal *Single Cropping*	Campuran *Mixed Cropping*	Tumpang Sari *Intercropping*	Asosiasi antara Semusim dan Tahunan *Associated Crops between Temporary and Permanent Crops*
(1)	(2)	(3)	(4)	(5)
Poncol	–	–	–	–
Parang	–	–	–	–
Lembeyan	–	–	–	–
Takeran	–	–	–	–
Nguntoronadi	–	–	–	–
Kawedanan	–	–	–	–
Magetan	–	–	–	–
Ngariboyo	–	–	–	–
Plaosan	–	–	–	–
Sidorejo	–	–	–	–
Panekan	–	1	–	–
Sukomoro	–	–	–	–
Bendo	–	–	–	–
Maospati	–	–	–	–
Karangrejo	–	–	–	–
Karas	–	–	–	–
Barat	–	–	–	–
Kartoharjo	–	–	–	–
Kabupaten Magetan	**–**	**1**	**–**	**–**

https://magetankab.bps.go.id

Tabel 5.27.2
Table

Jumlah Usaha Pertanian Perorangan Tanaman Jeruk Nipis Menurut Kecamatan di Kabupaten Magetan dan Kondisi Utama Tanaman (unit), 2023
Number of Limes Individual Agricultural Holdings by District in Magetan Regency and Main Condition of Crops (units), 2023

Kecamatan *District*	Kondisi Utama Tanaman *Main Condition of Crops*			
	Tunggal *Single Cropping*	Campuran *Mixed Cropping*	Tumpang Sari *Intercropping*	Asosiasi antara Semusim dan Tahunan *Associated Crops between Temporary and Permanent Crops*
(1)	(2)	(3)	(4)	(5)
Poncol	1	3	–	1
Parang	9	3	–	–
Lembeyan	4	3	–	–
Takeran	18	10	–	–
Nguntoronadi	6	2	–	–
Kawedanan	42	77	1	13
Magetan	–	–	–	–
Ngariboyo	13	5	1	–
Plaosan	11	10	–	2
Sidorejo	2	2	–	–
Panekan	8	13	–	1
Sukomoro	6	10	–	1
Bendo	3	2	–	–
Maospati	12	1	1	–
Karangrejo	11	12	–	–
Karas	4	–	–	–
Barat	10	5	–	–
Kartoharjo	17	11	–	–
Kabupaten Magetan	**177**	**169**	**3**	**18**

https://magetankab.bps.go.id

Tabel 5.27.3
Table

Jumlah Usaha Pertanian Perorangan Tanaman Jeruk Menurut Kecamatan di Kabupaten Magetan dan Kondisi Utama Tanaman (unit), 2023
Number of Oranges Individual Agricultural Holdings by District in Magetan Regency and Main Condition of Crops (units), 2023

Kecamatan *District*	Kondisi Utama Tanaman *Main Condition of Crops*			
	Tunggal *Single Cropping*	Campuran *Mixed Cropping*	Tumpang Sari *Intercropping*	Asosiasi antara Semusim dan Tahunan *Associated Crops between Temporary and Permanent Crops*
(1)	(2)	(3)	(4)	(5)
Poncol	16	95	1	4
Parang	234	330	7	7
Lembeyan	20	13	–	–
Takeran	161	103	–	1
Nguntoronadi	10	8	–	–
Kawedanan	403	264	2	16
Magetan	70	10	1	–
Ngariboyo	55	66	–	1
Plaosan	55	36	1	7
Sidorejo	36	25	1	2
Panekan	116	114	1	8
Sukomoro	1.627	378	13	237
Bendo	1.131	61	2	–
Maospati	52	20	4	–
Karangrejo	25	22	–	–
Karas	63	23	–	3
Barat	26	7	–	–
Kartoharjo	98	49	–	–
Kabupaten Magetan	**4.198**	**1.624**	**33**	**286**

https://magetankab.bps.go.id

Tabel 5.27.4
Table

Jumlah Usaha Pertanian Perorangan Tanaman Pisang Menurut Kecamatan di Kabupaten Magetan dan Kondisi Utama Tanaman (unit), 2023
Number of Bananas Individual Agricultural Holdings by District in Magetan Regency and Main Condition of Crops (units), 2023

Kecamatan *District*	Kondisi Utama Tanaman *Main Condition of Crops*			
	Tunggal *Single Cropping*	Campuran *Mixed Cropping*	Tumpang Sari *Intercropping*	Asosiasi antara Semusim dan Tahunan *Associated Crops between Temporary and Permanent Crops*
(1)	(2)	(3)	(4)	(5)
Poncol	135	1.222	41	187
Parang	1.178	1.525	26	17
Lembeyan	513	147	3	4
Takeran	1.055	319	6	5
Nguntoronadi	482	78	5	4
Kawedanan	2.008	1.278	4	104
Magetan	34	12	–	–
Ngariboyo	577	608	3	14
Plaosan	599	257	4	62
Sidorejo	145	139	1	15
Panekan	526	1.329	30	393
Sukomoro	282	142	3	23
Bendo	355	65	2	8
Maospati	962	188	50	1
Karangrejo	539	278	–	3
Karas	1.010	434	2	25
Barat	763	244	–	–
Kartoharjo	1.253	302	–	–
Kabupaten Magetan	**12.416**	**8.567**	**180**	**865**

https://magetan.kab.bps.go.id

Tabel 5.27.5
Table

Jumlah Usaha Pertanian Perorangan Tanaman Mangga Menurut Kecamatan di Kabupaten Magetan dan Kondisi Utama Tanaman (unit), 2023
Number of Mangoes Individual Agricultural Holdings by District in Magetan Regency and Main Condition of Crops (units), 2023

Kecamatan *District*	Kondisi Utama Tanaman *Main Condition of Crops*			
	Tunggal *Single Cropping*	Campuran *Mixed Cropping*	Tumpang Sari *Intercropping*	Asosiasi antara Semusim dan Tahunan *Associated Crops between Temporary and Permanent Crops*
(1)	(2)	(3)	(4)	(5)
Poncol	23	132	2	2
Parang	1.894	1.004	6	18
Lembeyan	633	111	–	1
Takeran	376	141	2	4
Nguntoronadi	119	43	1	–
Kawedanan	1.517	964	3	59
Magetan	32	16	1	–
Ngariboyo	1.095	882	1	9
Plaosan	323	85	3	2
Sidorejo	98	41	1	3
Panekan	732	528	5	20
Sukomoro	732	256	3	21
Bendo	162	62	2	1
Maospati	175	48	10	–
Karangrejo	164	126	–	–
Karas	1.037	335	2	19
Barat	124	19	–	–
Kartoharjo	720	187	2	–
Kabupaten Magetan	**9.956**	**4.980**	**44**	**159**

https://magetankab.bps.go.id

Tabel / ***Table*** 5.27.6

Jumlah Usaha Pertanian Perorangan Tanaman Pepaya Menurut Kecamatan di Kabupaten Magetan dan Kondisi Utama Tanaman (unit), 2023
Number of Papaya Individual Agricultural Holdings by District in Magetan Regency and Main Condition of Crops (units), 2023

Kecamatan *District*	Kondisi Utama Tanaman *Main Condition of Crops*			
	Tunggal *Single Cropping*	Campuran *Mixed Cropping*	Tumpang Sari *Intercropping*	Asosiasi antara Semusim dan Tahunan *Associated Crops between Temporary and Permanent Crops*
(1)	(2)	(3)	(4)	(5)
Poncol	–	6	–	–
Parang	109	182	2	1
Lembeyan	5	4	–	–
Takeran	7	7	–	–
Nguntoronadi	10	3	1	1
Kawedanan	297	233	1	34
Magetan	2	1	–	–
Ngariboyo	69	32	–	1
Plaosan	21	14	1	2
Sidorejo	13	10	–	1
Panekan	62	105	–	14
Sukomoro	9	20	–	2
Bendo	11	5	1	1
Maospati	30	11	–	–
Karangrejo	5	7	–	–
Karas	31	20	–	1
Barat	7	1	–	–
Kartoharjo	36	13	–	–
Kabupaten Magetan	**724**	**674**	**6**	**58**

https://magetankab.bps.go.id

Tabel 5.27.7
Table

Jumlah Usaha Pertanian Perorangan Tanaman Nenas Menurut Kecamatan di Kabupaten Magetan dan Kondisi Utama Tanaman (unit), 2023
Number of Pineapples Individual Agricultural Holdings by District in Magetan Regency and Main Condition of Crops (units), 2023

Kecamatan *District*	Kondisi Utama Tanaman *Main Condition of Crops*			
	Tunggal *Single Cropping*	Campuran *Mixed Cropping*	Tumpang Sari *Intercropping*	Asosiasi antara Semusim dan Tahunan *Associated Crops between Temporary and Permanent Crops*
(1)	(2)	(3)	(4)	(5)
Poncol	–	–	–	–
Parang	1	3	–	–
Lembeyan	–	–	–	–
Takeran	–	–	–	–
Nguntoronadi	–	–	–	–
Kawedanan	9	11	–	–
Magetan	–	1	–	–
Ngariboyo	4	–	–	–
Plaosan	–	–	–	–
Sidorejo	–	–	–	–
Panekan	–	–	–	3
Sukomoro	1	–	–	–
Bendo	–	–	–	–
Maospati	–	–	–	–
Karangrejo	1	1	–	–
Karas	1	1	–	–
Barat	–	–	–	–
Kartoharjo	–	–	–	–
Kabupaten Magetan	**17**	**17**	**–**	**3**

https://magetankab.bps.go.id

Tabel / ***Table*** 5.27.8

Jumlah Usaha Pertanian Perorangan Tanaman Durian Menurut Kecamatan di Kabupaten Magetan dan Kondisi Utama Tanaman (unit), 2023
Number of Durian Individual Agricultural Holdings by District in Magetan Regency and Main Condition of Crops (units), 2023

Kecamatan *District*	Kondisi Utama Tanaman *Main Condition of Crops*			
	Tunggal *Single Cropping*	Campuran *Mixed Cropping*	Tumpang Sari *Intercropping*	Asosiasi antara Semusim dan Tahunan *Associated Crops between Temporary and Permanent Crops*
(1)	(2)	(3)	(4)	(5)
Poncol	58	616	6	45
Parang	73	218	–	6
Lembeyan	2	2	–	–
Takeran	6	5	–	–
Nguntoronadi	2	2	–	–
Kawedanan	16	37	–	6
Magetan	8	5	–	–
Ngariboyo	59	104	–	1
Plaosan	183	105	3	20
Sidorejo	93	72	3	18
Panekan	176	587	7	159
Sukomoro	7	16	1	1
Bendo	2	2	–	–
Maospati	4	5	–	–
Karangrejo	–	2	–	–
Karas	2	2	1	1
Barat	2	–	–	–
Kartoharjo	2	–	–	–
Kabupaten Magetan	**695**	**1.780**	**21**	**257**

https://magetankab.bps.go.id

Tabel 5.28.1
Table

Jumlah Tanaman Kapulaga Menurut Kecamatan di Kabupaten Magetan dan Kategori Tanaman (rumpun), 2023
Number of Cardamom by District in Magetan Regency and Crop Category (clumps), 2023

Kecamatan *District*	Kategori Tanaman *Crop Category*			Jumlah *Total*
	Tanaman Belum Menghasilkan (TBM) *Immature Crops*	Tanaman Menghasilkan (TM) *Productive Crops*	Tanaman Tidak Menghasilkan (TTM) *In Productive Crops*	
(1)	(2)	(3)	(4)	(5)
Poncol	–	–	–	–
Parang	–	–	–	–
Lembeyan	–	–	–	–
Takeran	–	–	–	–
Nguntoronadi	–	–	–	–
Kawedanan	–	–	–	–
Magetan	–	–	–	–
Ngariboyo	–	–	–	–
Plaosan	–	–	–	–
Sidorejo	–	–	–	–
Panekan	1	–	–	1
Sukomoro	–	–	–	–
Bendo	–	–	–	–
Maospati	–	–	–	–
Karangrejo	–	–	–	–
Karas	–	–	–	–
Barat	–	–	–	–
Kartoharjo	–	–	–	–
Kabupaten Magetan	**1**	**–**	**–**	**1**

https://magetankab.bps.go.id

Tabel / ***Table*** 5.28.2

Jumlah Tanaman Jeruk Nipis Menurut Kecamatan di Kabupaten Magetan dan Kategori Tanaman pohon), 2023
Number of Limes Crops by District in Magetan Regency and Crop Category (trees), 2023

Kecamatan *District*	Kategori Tanaman *Crop Category*			Jumlah *Total*
	Tanaman Belum Menghasilkan (TBM) *Immature Crops*	Tanaman Menghasilkan (TM) *Productive Crops*	Tanaman Tidak Menghasilkan (TTM) *In Productive Crops*	
(1)	(2)	(3)	(4)	(5)
Poncol	196	56	–	252
Parang	11	9	–	20
Lembeyan	–	8	–	8
Takeran	24	205	2	231
Nguntoronadi	8	21	–	29
Kawedanan	57	172	7	236
Magetan	–	–	–	–
Ngariboyo	9	71	–	80
Plaosan	60	71	–	131
Sidorejo	104	12	–	116
Panekan	59	43	–	102
Sukomoro	17	33	1	51
Bendo	2	6	–	8
Maospati	18	19	–	37
Karangrejo	129	42	–	171
Karas	5	11	–	16
Barat	3	34	8	45
Kartoharjo	14	24	–	38
Kabupaten Magetan	**716**	**837**	**18**	**1.571**

https://magetankab.bps.go.id

Tabel 5.28.3
Table

Jumlah Tanaman Jeruk Menurut Kecamatan di Kabupaten Magetan dan Kategori Tanaman (pohon), 2023
Number of Oranges Crops by District in Magetan Regency and Crop Category (trees), 2023

Kecamatan *District*	Kategori Tanaman *Crop Category*			Jumlah *Total*
	Tanaman Belum Menghasilkan (TBM) *Immature Crops*	Tanaman Menghasilkan (TM) *Productive Crops*	Tanaman Tidak Menghasilkan (TTM) *In Productive Crops*	
(1)	(2)	(3)	(4)	(5)
Poncol	2.163	261	8	2.432
Parang	1.612	2.086	278	3.976
Lembeyan	147	215	–	362
Takeran	1.709	1.865	27	3.601
Nguntoronadi	14	98	–	112
Kawedanan	909	1.775	172	2.856
Magetan	664	976	65	1.705
Ngariboyo	342	1.155	1	1.498
Plaosan	439	891	12	1.342
Sidorejo	159	3.558	8	3.725
Panekan	734	456	17	1.207
Sukomoro	28.023	45.947	3.095	77.065
Bendo	17.711	37.159	4.242	59.112
Maospati	120	819	–	939
Karangrejo	52	77	–	129
Karas	145	167	1	313
Barat	30	103	6	139
Kartoharjo	83	190	2	275
Kabupaten Magetan	**55.056**	**97.798**	**7.934**	**160.788**

https://magetankab.bps.go.id

Tabel / ***Table*** 5.28.4

Jumlah Tanaman Pisang Menurut Kecamatan di Kabupaten Magetan dan Kategori Tanaman (rumpun), 2023
Number of Bananas Crops by District in Magetan Regency and Crop Category (clumps), 2023

Kecamatan *District*	Kategori Tanaman *Crop Category*			Jumlah *Total*
	Tanaman Belum Menghasilkan (TBM) *Immature Crops*	Tanaman Menghasilkan (TM) *Productive Crops*	Tanaman Tidak Menghasilkan (TTM) *In Productive Crops*	
(1)	(2)	(3)	(4)	(5)
Poncol	11.226	5.203	1.223	17.652
Parang	16.831	6.998	743	24.572
Lembeyan	2.790	3.855	272	6.917
Takeran	16.245	8.462	718	25.425
Nguntoronadi	11.151	8.847	615	20.613
Kawedanan	17.926	22.476	2.063	42.465
Magetan	253	402	243	898
Ngariboyo	7.209	4.812	638	12.659
Plaosan	5.159	3.794	314	9.267
Sidorejo	2.833	1.399	8	4.240
Panekan	9.271	7.688	1.653	18.612
Sukomoro	4.653	2.595	246	7.494
Bendo	5.190	4.656	428	10.274
Maospati	10.642	10.817	939	22.398
Karangrejo	6.429	4.804	156	11.389
Karas	8.984	10.574	487	20.045
Barat	7.969	6.804	1.259	16.032
Kartoharjo	16.155	11.342	524	28.021
Kabupaten Magetan	**160.916**	**125.528**	**12.529**	**298.973**

https://magetankab.bps.go.id

Tabel 5.28.5
Table

Jumlah Tanaman Mangga Menurut Kecamatan di Kabupaten Magetan dan Kategori Tanaman (pohon), 2023
Number of Mangoes Crops by District in Magetan Regency and Crop Category (trees), 2023

Kecamatan *District*	Kategori Tanaman *Crop Category*			Jumlah *Total*
	Tanaman Belum Menghasilkan (TBM) *Immature Crops*	Tanaman Menghasilkan (TM) *Productive Crops*	Tanaman Tidak Menghasilkan (TTM) *In Productive Crops*	
(1)	(2)	(3)	(4)	(5)
Poncol	239	237	30	506
Parang	2.891	6.097	538	9.526
Lembeyan	235	2.370	68	2.673
Takeran	366	982	28	1.376
Nguntoronadi	169	451	37	657
Kawedanan	1.892	5.396	431	7.719
Magetan	38	118	2	158
Ngariboyo	1.599	4.401	221	6.221
Plaosan	248	599	33	880
Sidorejo	101	324	6	431
Panekan	672	1.962	89	2.723
Sukomoro	785	3.879	149	4.813
Bendo	116	717	34	867
Maospati	131	338	11	480
Karangrejo	101	423	2	526
Karas	909	2.682	56	3.647
Barat	93	231	21	345
Kartoharjo	458	1.373	19	1.850
Kabupaten Magetan	**11.043**	**32.580**	**1.775**	**45.398**

https://magetankab.bps.go.id

Tabel / ***Table*** 5.28.6

Jumlah Tanaman Pepaya Menurut Kecamatan di Kabupaten Magetan dan Kategori Tanaman (pohon), 2023
Number of Papaya Crops by District in Magetan Regency and Crop Category (trees), 2023

Kecamatan *District*	Kategori Tanaman *Crop Category*			Jumlah *Total*
	Tanaman Belum Menghasilkan (TBM) *Immature Crops*	Tanaman Menghasilkan (TM) *Productive Crops*	Tanaman Tidak Menghasilkan (TTM) *In Productive Crops*	
(1)	(2)	(3)	(4)	(5)
Poncol	6	10	–	16
Parang	2.980	1.233	18	4.231
Lembeyan	72	28	15	115
Takeran	146	330	3	479
Nguntoronadi	226	370	10	606
Kawedanan	3.503	881	32	4.416
Magetan	800	82	270	1.152
Ngariboyo	252	1.170	9	1.431
Plaosan	29	34	–	63
Sidorejo	39	29	–	68
Panekan	829	405	8	1.242
Sukomoro	103	52	–	155
Bendo	79	207	4	290
Maospati	49	76	–	125
Karangrejo	18	45	–	63
Karas	94	99	1	194
Barat	283	22	–	305
Kartoharjo	89	185	3	277
Kabupaten Magetan	**9.597**	**5.258**	**373**	**15.228**

https://magetankab.bps.go.id

Tabel 5.28.7
Table

Jumlah Tanaman Nenas Menurut Kecamatan di Kabupaten Magetan dan Kategori Tanaman (rumpun), 2023
Number of Pineapples Crops by District in Magetan Regency and Crop Category (clumps), 2023

Kecamatan *District*	Kategori Tanaman *Crop Category*			Jumlah *Total*
	Tanaman Belum Menghasilkan (TBM) *Immature Crops*	Tanaman Menghasilkan (TM) *Productive Crops*	Tanaman Tidak Menghasilkan (TTM) *In Productive Crops*	
(1)	(2)	(3)	(4)	(5)
Poncol	–	–	–	–
Parang	13	4	–	17
Lembeyan	–	–	–	–
Takeran	–	–	–	–
Nguntoronadi	–	–	–	–
Kawedanan	73	53	–	126
Magetan	–	1	–	1
Ngariboyo	31	30	–	61
Plaosan	–	–	–	–
Sidorejo	–	–	–	–
Panekan	3	1	–	4
Sukomoro	1	–	–	1
Bendo	–	–	–	–
Maospati	–	–	–	–
Karangrejo	1	1	–	2
Karas	11	6	–	17
Barat	–	–	–	–
Kartoharjo	–	–	–	–
Kabupaten Magetan	**133**	**96**	**–**	**229**

https://magetankab.bps.go.id

Tabel / ***Table*** 5.28.8

Jumlah Tanaman Durian Menurut Kecamatan di Kabupaten Magetan dan Kategori Tanaman (pohon), 2023
Number of Durian Crops by District in Magetan Regency and Crop Category (trees), 2023

Kecamatan *District*	Kategori Tanaman *Crop Category*			Jumlah *Total*
	Tanaman Belum Menghasilkan (TBM) *Immature Crops*	Tanaman Menghasilkan (TM) *Productive Crops*	Tanaman Tidak Menghasilkan (TTM) *In Productive Crops*	
(1)	(2)	(3)	(4)	(5)
Poncol	3.003	752	50	3.805
Parang	944	203	5	1.152
Lembeyan	36	10	1	47
Takeran	47	2	–	49
Nguntoronadi	85	–	–	85
Kawedanan	181	32	–	213
Magetan	60	18	3	81
Ngariboyo	779	87	3	869
Plaosan	575	190	16	781
Sidorejo	411	241	2	654
Panekan	2.334	1.066	60	3.460
Sukomoro	116	15	–	131
Bendo	65	–	–	65
Maospati	69	14	–	83
Karangrejo	5	1	–	6
Karas	7	5	–	12
Barat	4	10	–	14
Kartoharjo	12	–	–	12
Kabupaten Magetan	**8.733**	**2.646**	**140**	**11.519**

https://magetankab.bps.go.id

Tabel / ***Table*** **5.29**

Jumlah Tanaman Hortikultura Tahunan Menurut Jenis Tanaman dan Kategori Tanaman di Kabupaten Magetan (pohon), 2023
Number of Permanent Horticulture Crops by Type of Crops and Crop Category in Magetan Regency (trees), 2023

Tanaman Hortikultura Tahunan *Permanent Horticulture Crops*	Jumlah Tanaman *Number of Crops*			Jumlah *Total*
	Tanaman Belum Menghasilkan (TBM) *Immature Crops*	Tanaman Menghasilkan (TM) *Mature Crops*	Tanaman Tidak Menghasilkan (TTM) *Damaged Crops*	
(1)	(2)	(3)	(4)	(5)
Mangga / *Mangoes*	11.043	32.580	1.775	45.398
Pepaya / *Papaya*	9.597	5.258	373	15.228
Nenas[1] / *Pineapples*[1]	133	96	–	229
Durian / *Durian*	8.733	2.646	140	11.519
Kapulaga[1] / *Cardamom*[1]	1	–	–	1
Jeruk Nipis / *Limes*	716	837	18	1.571
Jeruk / *Oranges*	55.056	97.798	7.934	160.788
Pisang[1] / *Bananas*[1]	160.916	125.528	12.529	298.973

Catatan/*Notes*: [1] rumpun/*clumps*

https://magetankab.bps.go.id

Tabel / ***Table*** 5.30

Jumlah Tanaman Hortikultura Tahunan Menurut Kecamatan di Kabupaten Magetan dan Jenis Tanaman (pohon), 2023
Number of Permanent Horticulture Crops by District in Magetan Regency and Type of Crops (trees), 2023

Kecamatan *District*	Tanaman Hortikultura Tahunan *Permanent Horticulture Crops*			
	Kapulaga[1] *Cardamom*[1]	Jeruk Nipis *Limes*	Jeruk *Oranges*	Pisang[1] *Bananas*[1]
(1)	(2)	(3)	(4)	(5)
Poncol	–	252	2.432	17.652
Parang	–	20	3.976	24.572
Lembeyan	–	8	362	6.917
Takeran	–	231	3.601	25.425
Nguntoronadi	–	29	112	20.613
Kawedanan	–	236	2.856	42.465
Magetan	–	–	1.705	898
Ngariboyo	–	80	1.498	12.659
Plaosan	–	131	1.342	9.267
Sidorejo	–	116	3.725	4.240
Panekan	1	102	1.207	18.612
Sukomoro	–	51	77.065	7.494
Bendo	–	8	59.112	10.274
Maospati	–	37	939	22.398
Karangrejo	–	171	129	11.389
Karas	–	16	313	20.045
Barat	–	45	139	16.032
Kartoharjo	–	38	275	28.021
Kabupaten Magetan	**1**	**1.571**	**160.788**	**298.973**

https://magetankab.bps.go.id

Lanjutan Tabel/*Continued Table* 5.30

Kecamatan *District*	Tanaman Hortikultura Tahunan *Permanent Horticulture Crops*			
	Mangga *Mangoes*	Pepaya *Papaya*	Nenas[1] *Pineapples*[1]	Durian *Durian*
(1)	(6)	(7)	(8)	(9)
Poncol	506	16	–	3.805
Parang	9.526	4.231	17	1.152
Lembeyan	2.673	115	–	47
Takeran	1.376	479	–	49
Nguntoronadi	657	606	–	85
Kawedanan	7.719	4.416	126	213
Magetan	158	1.152	1	81
Ngariboyo	6.221	1.431	61	869
Plaosan	880	63	–	781
Sidorejo	431	68	–	654
Panekan	2.723	1.242	4	3.460
Sukomoro	4.813	155	1	131
Bendo	867	290	–	65
Maospati	480	125	–	83
Karangrejo	526	63	2	6
Karas	3.647	194	17	12
Barat	345	305	–	14
Kartoharjo	1.850	277	–	12
Kabupaten Magetan	**45.398**	**15.228**	**229**	**11.519**

Catatan/*Notes*: [1] rumpun/*clumps*

https://magetankab.bps.go.id

Tabel 5.31 **Jumlah Tanaman Belum Menghasilkan (TBM) Hortikultura Tahunan Menurut Kecamatan di Kabupaten Magetan dan Jenis Tanaman (pohon), 2023**

Table ***Number of Immature Crops of Permanent Horticulture Crops by District in Magetan Regency and Type of Crops (trees), 2023***

Kecamatan *District*	Tanaman Hortikultura Tahunan *Permanent Horticulture Crops*			
	Kapulaga[1] *Cardamom*[1]	Jeruk Nipis *Limes*	Jeruk *Oranges*	Pisang[1] *Bananas*[1]
(1)	(2)	(3)	(4)	(5)
Poncol	–	196	2.163	11.226
Parang	–	11	1.612	16.831
Lembeyan	–	–	147	2.790
Takeran	–	24	1.709	16.245
Nguntoronadi	–	8	14	11.151
Kawedanan	–	57	909	17.926
Magetan	–	–	664	253
Ngariboyo	–	9	342	7.209
Plaosan	–	60	439	5.159
Sidorejo	–	104	159	2.833
Panekan	1	59	734	9.271
Sukomoro	–	17	28.023	4.653
Bendo	–	2	17.711	5.190
Maospati	–	18	120	10.642
Karangrejo	–	129	52	6.429
Karas	–	5	145	8.984
Barat	–	3	30	7.969
Kartoharjo	–	14	83	16.155
Kabupaten Magetan	**1**	**716**	**55.056**	**160.916**

https://magetankab.bps.go.id

Lanjutan Tabel/*Continued Table* 5.31

Kecamatan *District*	Tanaman Hortikultura Tahunan *Permanent Horticulture Crops*			
	Mangga *Mangoes*	Pepaya *Papaya*	Nenas[1] *Pineapples*[1]	Durian *Durian*
(1)	(6)	(7)	(8)	(9)
Poncol	239	6	–	3.003
Parang	2.891	2.980	13	944
Lembeyan	235	72	–	36
Takeran	366	146	–	47
Nguntoronadi	169	226	–	85
Kawedanan	1.892	3.503	73	181
Magetan	38	800	–	60
Ngariboyo	1.599	252	31	779
Plaosan	248	29	–	575
Sidorejo	101	39	–	411
Panekan	672	829	3	2.334
Sukomoro	785	103	1	116
Bendo	116	79	–	65
Maospati	131	49	–	69
Karangrejo	101	18	1	5
Karas	909	94	11	7
Barat	93	283	–	4
Kartoharjo	458	89	–	12
Kabupaten Magetan	**11.043**	**9.597**	**133**	**8.733**

Catatan/*Notes*: [1] rumpun/*clumps*

https://magetankab.bps.go.id

Tabel / ***Table*** **5.32**

Jumlah Tanaman Menghasilkan (TM) Hortikultura Tahunan Menurut Kecamatan di Kabupaten Magetan dan Jenis Tanaman (pohon), 2023
Number of Productive Crops of Permanent Horticulture Crops by District in Magetan Regency and Type of Crops (trees), 2023

Kecamatan *District*	Tanaman Hortikultura Tahunan *Permanent Horticulture Crops*			
	Kapulaga[1] *Cardamom*[1]	Jeruk Nipis *Limes*	Jeruk *Oranges*	Pisang[1] *Bananas*[1]
(1)	(2)	(3)	(4)	(5)
Poncol	–	56	261	5.203
Parang	–	9	2.086	6.998
Lembeyan	–	8	215	3.855
Takeran	–	205	1.865	8.462
Nguntoronadi	–	21	98	8.847
Kawedanan	–	172	1.775	22.476
Magetan	–	–	976	402
Ngariboyo	–	71	1.155	4.812
Plaosan	–	71	891	3.794
Sidorejo	–	12	3.558	1.399
Panekan	–	43	456	7.688
Sukomoro	–	33	45.947	2.595
Bendo	–	6	37.159	4.656
Maospati	–	19	819	10.817
Karangrejo	–	42	77	4.804
Karas	–	11	167	10.574
Barat	–	34	103	6.804
Kartoharjo	–	24	190	11.342
Kabupaten Magetan	**–**	**837**	**97.798**	**125.528**

https://magetankab.bps.go.id

Lanjutan Tabel/*Continued Table* 5.32

Kecamatan *District*	Tanaman Hortikultura Tahunan *Permanent Horticulture Crops*			
	Mangga *Mangoes*	Pepaya *Papaya*	Nenas[1] *Pineapples*[1]	Durian *Durian*
(1)	(6)	(7)	(8)	(9)
Poncol	237	10	–	752
Parang	6.097	1.233	4	203
Lembeyan	2.370	28	–	10
Takeran	982	330	–	2
Nguntoronadi	451	370	–	–
Kawedanan	5.396	881	53	32
Magetan	118	82	1	18
Ngariboyo	4.401	1.170	30	87
Plaosan	599	34	–	190
Sidorejo	324	29	–	241
Panekan	1.962	405	1	1.066
Sukomoro	3.879	52	–	15
Bendo	717	207	–	–
Maospati	338	76	–	14
Karangrejo	423	45	1	1
Karas	2.682	99	6	5
Barat	231	22	–	10
Kartoharjo	1.373	185	–	–
Kabupaten Magetan	**32.580**	**5.258**	**96**	**2.646**

Catatan/*Notes*: [1] rumpun/*clumps*

https://magetankab.bps.go.id

Tabel / ***Table*** **5.33.1**

Jumlah Rumah Tangga Usaha Tanaman Kapulaga Menurut Kecamatan di Kabupaten Magetan dan Sistem Pemanenan (rumah tangga), 2023
Number of Cardamom Households by District in Magetan Regency and Harvesting System (households), 2023

Kecamatan *District*	Sistem Pemanenan *Harvesting System*				
	Dipanen Sendiri *Self Harvesting*	Diijonkan *Sold Long Before the Harvest*	Ditebaskan *Sold Right Before the Harvest*	Tidak dipanen *Not Harvesting*	Belum Panen *Not Yet Harvesting*
(1)	(2)	(3)	(4)	(5)	(6)
Poncol	–	–	–	–	–
Parang	–	–	–	–	–
Lembeyan	–	–	–	–	–
Takeran	–	–	–	–	–
Nguntoronadi	–	–	–	–	–
Kawedanan	–	–	–	–	–
Magetan	–	–	–	–	–
Ngariboyo	–	–	–	–	–
Plaosan	–	–	–	–	–
Sidorejo	–	–	–	–	–
Panekan	–	–	–	–	1
Sukomoro	–	–	–	–	–
Bendo	–	–	–	–	–
Maospati	–	–	–	–	–
Karangrejo	–	–	–	–	–
Karas	–	–	–	–	–
Barat	–	–	–	–	–
Kartoharjo	–	–	–	–	–
Kabupaten Magetan	**–**	**–**	**–**	**–**	**1**

https://magetankab.bps.go.id

Tabel 5.33.2
Table

Jumlah Rumah Tangga Usaha Tanaman Jeruk Nipis Menurut Kecamatan di Kabupaten Magetan dan Sistem Pemanenan (rumah tangga), 2023
Number of Limes Households by District in Magetan Regency and Harvesting System (households), 2023

Kecamatan *District*	Sistem Pemanenan *Harvesting System*				
	Dipanen Sendiri *Self Harvesting*	Diijonkan *Sold Long Before the Harvest*	Ditebaskan *Sold Right Before the Harvest*	Tidak dipanen *Not Harvesting*	Belum Panen *Not Yet Harvesting*
(1)	(2)	(3)	(4)	(5)	(6)
Poncol	4	–	–	–	1
Parang	2	–	4	1	5
Lembeyan	4	1	1	1	–
Takeran	17	1	3	–	7
Nguntoronadi	7	–	1	–	–
Kawedanan	95	–	5	7	26
Magetan	–	–	–	–	–
Ngariboyo	12	–	2	–	5
Plaosan	12	–	–	2	9
Sidorejo	1	–	–	–	3
Panekan	8	–	2	–	12
Sukomoro	8	–	5	–	4
Bendo	2	–	2	–	1
Maospati	10	–	–	–	4
Karangrejo	14	–	7	–	2
Karas	1	–	2	–	1
Barat	10	–	5	–	–
Kartoharjo	19	–	3	–	6
Kabupaten Magetan	**226**	**2**	**42**	**11**	**86**

https://magetankab.bps.go.id

Tabel 5.33.3
Table

Jumlah Rumah Tangga Usaha Tanaman Jeruk Menurut Kecamatan di Kabupaten Magetan dan Sistem Pemanenan (rumah tangga), 2023
Number of Oranges Households by District in Magetan Regency and Harvesting System (households), 2023

Kecamatan *District*	Sistem Pemanenan *Harvesting System*				
	Dipanen Sendiri *Self Harvesting*	Diijonkan *Sold Long Before the Harvest*	Ditebaskan *Sold Right Before the Harvest*	Tidak dipanen *Not Harvesting*	Belum Panen *Not Yet Harvesting*
(1)	(2)	(3)	(4)	(5)	(6)
Poncol	42	–	5	1	69
Parang	230	24	24	32	270
Lembeyan	11	–	9	2	11
Takeran	81	2	109	–	75
Nguntoronadi	10	–	5	–	3
Kawedanan	248	1	157	42	242
Magetan	15	–	50	–	15
Ngariboyo	36	–	22	2	62
Plaosan	40	–	5	5	51
Sidorejo	36	–	3	–	24
Panekan	95	–	24	9	112
Sukomoro	112	4	1.806	13	309
Bendo	65	–	1.042	6	67
Maospati	34	–	7	–	35
Karangrejo	11	–	28	–	8
Karas	34	–	28	1	26
Barat	12	–	18	1	4
Kartoharjo	105	–	5	–	38
Kabupaten Magetan	**1.217**	**31**	**3.347**	**114**	**1.421**

https://magetankab.bps.go.id

Tabel 5.33.4
Table

Jumlah Rumah Tangga Usaha Tanaman Pisang Menurut Kecamatan di Kabupaten Magetan dan Sistem Pemanenan (rumah tangga), 2023
Number of Bananas Households by District in Magetan Regency and Harvesting System (households), 2023

Kecamatan *District*	Sistem Pemanenan *Harvesting System*				
	Dipanen Sendiri *Self Harvesting*	Diijonkan *Sold Long Before the Harvest*	Ditebaskan *Sold Right Before the Harvest*	Tidak dipanen *Not Harvesting*	Belum Panen *Not Yet Harvesting*
(1)	(2)	(3)	(4)	(5)	(6)
Poncol	1.056	7	262	2	265
Parang	1.240	7	281	81	1.150
Lembeyan	409	10	139	5	107
Takeran	1.123	–	99	4	197
Nguntoronadi	515	4	20	1	47
Kawedanan	2.468	1	145	122	722
Magetan	32	–	4	–	11
Ngariboyo	566	2	191	5	437
Plaosan	518	–	92	32	292
Sidorejo	153	–	49	–	103
Panekan	1.511	4	298	33	446
Sukomoro	174	2	162	12	106
Bendo	255	–	154	3	28
Maospati	1.145	–	3	2	68
Karangrejo	546	1	255	–	46
Karas	531	1	857	2	110
Barat	446	1	597	1	116
Kartoharjo	1.029	3	449	6	111
Kabupaten Magetan	**13.717**	**43**	**4.057**	**311**	**4.362**

https://magetankab.bps.go.id

Tabel 5.33.5
Table

Jumlah Rumah Tangga Usaha Tanaman Mangga Menurut Kecamatan di Kabupaten Magetan dan Sistem Pemanenan (rumah tangga), 2023
Number of Mangoes Households by District in Magetan Regency and Harvesting System (households), 2023

Kecamatan *District*	Sistem Pemanenan *Harvesting System*				
	Dipanen Sendiri *Self Harvesting*	Diijonkan *Sold Long Before the Harvest*	Ditebaskan *Sold Right Before the Harvest*	Tidak dipanen *Not Harvesting*	Belum Panen *Not Yet Harvesting*
(1)	(2)	(3)	(4)	(5)	(6)
Poncol	22	1	59	1	77
Parang	697	115	1.227	50	834
Lembeyan	69	126	487	4	60
Takeran	167	2	249	3	105
Nguntoronadi	30	13	106	1	13
Kawedanan	1.003	70	645	129	716
Magetan	12	3	31	–	3
Ngariboyo	245	50	1.307	15	365
Plaosan	88	5	196	14	111
Sidorejo	13	–	104	–	25
Panekan	219	5	777	13	271
Sukomoro	96	10	798	9	96
Bendo	24	–	173	3	27
Maospati	124	–	60	–	49
Karangrejo	9	1	251	1	28
Karas	189	–	1.062	2	155
Barat	9	–	118	–	17
Kartoharjo	410	–	411	1	89
Kabupaten Magetan	**3.426**	**401**	**8.061**	**246**	**3.041**

https://magetankab.bps.go.id

Tabel 5.33.6
Table

Jumlah Rumah Tangga Usaha Tanaman Pepaya Menurut Kecamatan di Kabupaten Magetan dan Sistem Pemanenan (rumah tangga), 2023
Number of Papaya Households by District in Magetan Regency and Harvesting System (households), 2023

Kecamatan *District*	Sistem Pemanenan *Harvesting System*				
	Dipanen Sendiri *Self Harvesting*	Diijonkan *Sold Long Before the Harvest*	Ditebaskan *Sold Right Before the Harvest*	Tidak dipanen *Not Harvesting*	Belum Panen *Not Yet Harvesting*
(1)	(2)	(3)	(4)	(5)	(6)
Poncol	4	–	–	–	2
Parang	121	–	6	14	153
Lembeyan	4	–	1	1	3
Takeran	8	–	–	–	6
Nguntoronadi	13	–	–	–	2
Kawedanan	317	–	3	45	200
Magetan	2	–	–	–	1
Ngariboyo	39	–	11	1	52
Plaosan	15	–	–	7	16
Sidorejo	15	–	1	–	8
Panekan	88	–	11	5	78
Sukomoro	10	–	5	–	16
Bendo	7	–	6	–	5
Maospati	26	–	–	–	15
Karangrejo	3	–	8	–	1
Karas	29	–	9	2	12
Barat	6	–	–	–	2
Kartoharjo	28	–	3	–	18
Kabupaten Magetan	**735**	**–**	**64**	**75**	**590**

https://magetankab.bps.go.id

Tabel / ***Table*** 5.33.7

Jumlah Rumah Tangga Usaha Tanaman Nenas Menurut Kecamatan di Kabupaten Magetan dan Sistem Pemanenan (rumah tangga), 2023
Number of Pineapples Households by District in Magetan Regency and Harvesting System (households), 2023

Kecamatan *District*	Sistem Pemanenan *Harvesting System*				
	Dipanen Sendiri *Self Harvesting*	Diijonkan *Sold Long Before the Harvest*	Ditebaskan *Sold Right Before the Harvest*	Tidak dipanen *Not Harvesting*	Belum Panen *Not Yet Harvesting*
(1)	(2)	(3)	(4)	(5)	(6)
Poncol	–	–	–	–	–
Parang	2	–	–	–	2
Lembeyan	–	–	–	–	–
Takeran	–	–	–	–	–
Nguntoronadi	–	–		–	–
Kawedanan	12	–	–	–	8
Magetan	1	–	–	–	–
Ngariboyo	1	–	–	–	3
Plaosan	–	–	–	–	–
Sidorejo	–	–	–	–	–
Panekan	–	–	1	–	2
Sukomoro	–	–	–	–	1
Bendo	–	–	–	–	–
Maospati	–	–	–	–	–
Karangrejo	–	–	1	–	1
Karas	2	–	–	–	–
Barat	–	–	–	–	–
Kartoharjo	–	–	–	–	–
Kabupaten Magetan	**18**	**–**	**2**	**–**	**17**

https://magetankab.bps.go.id

Tabel 5.33.8
Table

Jumlah Rumah Tangga Usaha Tanaman Durian Menurut Kecamatan di Kabupaten Magetan dan Sistem Pemanenan (rumah tangga), 2023
Number of Durian Households by District in Magetan Regency and Harvesting System (households), 2023

Kecamatan *District*	Sistem Pemanenan *Harvesting System*				
	Dipanen Sendiri *Self Harvesting*	Diijonkan *Sold Long Before the Harvest*	Ditebaskan *Sold Right Before the Harvest*	Tidak dipanen *Not Harvesting*	Belum Panen *Not Yet Harvesting*
(1)	(2)	(3)	(4)	(5)	(6)
Poncol	215	1	91	4	418
Parang	88	–	13	2	194
Lembeyan	2	–	–	1	1
Takeran	1	–	–	–	10
Nguntoronadi	–	–	–	–	4
Kawedanan	9	–	–	3	46
Magetan	2	–	1	1	10
Ngariboyo	33	–	8	2	121
Plaosan	74	1	17	6	212
Sidorejo	45	–	47	–	94
Panekan	190	6	258	11	466
Sukomoro	2	1	8	–	14
Bendo	–	–	–	–	4
Maospati	2	–	1	–	6
Karangrejo	1	–	–	–	1
Karas	–	–	3	–	3
Barat	–	–	1	–	1
Kartoharjo	–	–	–	–	2
Kabupaten Magetan	**664**	**9**	**448**	**30**	**1.607**

https://magetankab.bps.go.id

Tabel / ***Table*** **5.34.1**

Jumlah Usaha Pertanian Perorangan Tanaman Kapulaga Menurut Kecamatan di Kabupaten Magetan dan Sistem Pemanenan (unit), 2023
Number of Cardamom Individual Agricultural Holdings by District in Magetan Regency and Harvesting System (units), 2023

Kecamatan *District*	Sistem Pemanenan *Harvesting System*				
	Dipanen Sendiri *Self Harvesting*	Diijonkan *Sold Long Before the Harvest*	Ditebaskan *Sold Right Before the Harvest*	Tidak dipanen *Not Harvesting*	Belum Panen *Not Yet Harvesting*
(1)	(2)	(3)	(4)	(5)	(6)
Poncol	–	–	–	–	–
Parang	–	–	–	–	–
Lembeyan	–	–	–	–	–
Takeran	–	–	–	–	–
Nguntoronadi	–	–	–	–	–
Kawedanan	–	–	–	–	–
Magetan	–	–	–	–	–
Ngariboyo	–	–	–	–	–
Plaosan	–	–	–	–	–
Sidorejo	–	–	–	–	–
Panekan	–	–	–	–	1
Sukomoro	–	–	–	–	–
Bendo	–	–	–	–	–
Maospati	–	–	–	–	–
Karangrejo	–	–	–	–	–
Karas	–	–	–	–	–
Barat	–	–	–	–	–
Kartoharjo	–	–	–	–	–
Kabupaten Magetan	**–**	**–**	**–**	**–**	**1**

https://magetankab.bps.go.id

Tabel 5.34.2
Table

Jumlah Usaha Pertanian Perorangan Tanaman Jeruk Nipis Menurut Kecamatan di Kabupaten Magetan dan Sistem Pemanenan (unit), 2023
Number of Limes Individual Agricultural Holdings by District in Magetan Regency and Harvesting System (units), 2023

Kecamatan *District*	Sistem Pemanenan *Harvesting System*				
	Dipanen Sendiri *Self Harvesting*	Diijonkan *Sold Long Before the Harvest*	Ditebaskan *Sold Right Before the Harvest*	Tidak dipanen *Not Harvesting*	Belum Panen *Not Yet Harvesting*
(1)	(2)	(3)	(4)	(5)	(6)
Poncol	4	–	–	–	1
Parang	2	–	4	1	5
Lembeyan	4	1	1	1	–
Takeran	17	1	3	–	7
Nguntoronadi	7	–	1	–	–
Kawedanan	95	–	5	7	26
Magetan	–	–	–	–	–
Ngariboyo	12	–	2	–	5
Plaosan	12	–	–	2	9
Sidorejo	1	–	–	–	3
Panekan	8	–	2	–	12
Sukomoro	8	–	5	–	4
Bendo	2	–	2	–	1
Maospati	10	–	–	–	4
Karangrejo	14	–	7	–	2
Karas	1	–	2	–	1
Barat	10	–	5	–	–
Kartoharjo	19	–	3	–	6
Kabupaten Magetan	**226**	**2**	**42**	**11**	**86**

https://magetankab.bps.go.id

Tabel / ***Table*** 5.34.3

Jumlah Usaha Pertanian Perorangan Tanaman Jeruk Menurut Kecamatan di Kabupaten Magetan dan Sistem Pemanenan (unit), 2023
Number of Oranges Individual Agricultural Holdings by District in Magetan Regency and Harvesting System (units), 2023

Kecamatan *District*	Sistem Pemanenan *Harvesting System*				
	Dipanen Sendiri *Self Harvesting*	Diijonkan *Sold Long Before the Harvest*	Ditebaskan *Sold Right Before the Harvest*	Tidak dipanen *Not Harvesting*	Belum Panen *Not Yet Harvesting*
(1)	(2)	(3)	(4)	(5)	(6)
Poncol	42	–	5	1	69
Parang	230	24	24	32	270
Lembeyan	12	–	9	2	11
Takeran	81	2	109	–	75
Nguntoronadi	10	–	5	–	3
Kawedanan	248	1	157	42	244
Magetan	15	–	51	–	15
Ngariboyo	36	–	23	2	62
Plaosan	40	–	5	5	51
Sidorejo	36	–	3	–	24
Panekan	95	–	24	9	112
Sukomoro	113	4	1.820	13	309
Bendo	65	–	1.057	6	67
Maospati	34	–	7	–	35
Karangrejo	11	–	28	–	8
Karas	34	–	28	1	26
Barat	12	–	18	1	4
Kartoharjo	105	–	5	–	38
Kabupaten Magetan	**1.219**	**31**	**3.378**	**114**	**1.423**

https://magetankab.bps.go.id

Tabel 5.34.4
Table

Jumlah Usaha Pertanian Perorangan Tanaman Pisang Menurut Kecamatan di Kabupaten Magetan dan Sistem Pemanenan (unit), 2023
Number of Bananas Individual Agricultural Holdings by District in Magetan Regency and Harvesting System (units), 2023

Kecamatan *District*	Sistem Pemanenan *Harvesting System*				
	Dipanen Sendiri *Self Harvesting*	Diijonkan *Sold Long Before the Harvest*	Ditebaskan *Sold Right Before the Harvest*	Tidak dipanen *Not Harvesting*	Belum Panen *Not Yet Harvesting*
(1)	(2)	(3)	(4)	(5)	(6)
Poncol	1.056	7	262	2	265
Parang	1.240	7	281	82	1.151
Lembeyan	411	10	139	5	107
Takeran	1.124	–	99	4	198
Nguntoronadi	515	4	20	1	47
Kawedanan	2.472	1	146	122	722
Magetan	32	–	4	–	11
Ngariboyo	570	2	192	5	449
Plaosan	520	–	92	33	293
Sidorejo	155	–	49	–	103
Panekan	1.526	4	299	33	447
Sukomoro	175	2	162	12	106
Bendo	256	–	154	3	28
Maospati	1.145	–	3	2	68
Karangrejo	546	1	256	–	46
Karas	531	1	857	2	110
Barat	447	1	597	1	117
Kartoharjo	1.030	3	451	6	111
Kabupaten Magetan	**13.751**	**43**	**4.063**	**313**	**4.379**

https://magetankab.bps.go.id

Tabel 5.34.5
Table

Jumlah Usaha Pertanian Perorangan Tanaman Mangga Menurut Kecamatan di Kabupaten Magetan dan Sistem Pemanenan (unit), 2023
Number of Mangoes Individual Agricultural Holdings by District in Magetan Regency and Harvesting System (units), 2023

Kecamatan *District*	Sistem Pemanenan *Harvesting System*				
	Dipanen Sendiri *Self Harvesting*	Diijonkan *Sold Long Before the Harvest*	Ditebaskan *Sold Right Before the Harvest*	Tidak dipanen *Not Harvesting*	Belum Panen *Not Yet Harvesting*
(1)	(2)	(3)	(4)	(5)	(6)
Poncol	22	1	59	1	77
Parang	697	115	1.227	50	835
Lembeyan	69	127	489	4	60
Takeran	167	2	249	3	105
Nguntoronadi	30	13	106	1	13
Kawedanan	1.005	70	645	129	717
Magetan	12	3	31	–	3
Ngariboyo	246	50	1.309	15	377
Plaosan	88	5	196	14	111
Sidorejo	13	–	105	–	25
Panekan	219	5	777	13	272
Sukomoro	96	10	802	9	96
Bendo	24	–	173	3	27
Maospati	124	–	60	–	49
Karangrejo	9	1	251	1	28
Karas	189	–	1.062	2	155
Barat	9	–	118	–	17
Kartoharjo	411	–	412	1	90
Kabupaten Magetan	**3.430**	**402**	**8.071**	**246**	**3.057**

https://magetankab.bps.go.id

Tabel 5.34.6
Table

Jumlah Usaha Pertanian Perorangan Tanaman Pepaya Menurut Kecamatan di Kabupaten Magetan dan Sistem Pemanenan (unit), 2023
Number of Papaya Individual Agricultural Holdings by District in Magetan Regency and Harvesting System (units), 2023

Kecamatan *District*	Sistem Pemanenan *Harvesting System*				
	Dipanen Sendiri *Self Harvesting*	Diijonkan *Sold Long Before the Harvest*	Ditebaskan *Sold Right Before the Harvest*	Tidak dipanen *Not Harvesting*	Belum Panen *Not Yet Harvesting*
(1)	(2)	(3)	(4)	(5)	(6)
Poncol	4	–	–	–	2
Parang	121	–	6	14	153
Lembeyan	4	–	1	1	3
Takeran	8	–	–	–	6
Nguntoronadi	13	–	–	–	2
Kawedanan	317	–	3	45	200
Magetan	2	–	–	–	1
Ngariboyo	39	–	11	1	52
Plaosan	15	–	–	7	16
Sidorejo	15	–	1	–	8
Panekan	88	–	11	5	78
Sukomoro	10	–	5	–	16
Bendo	7	–	6	–	5
Maospati	26	–	–	–	15
Karangrejo	3	–	8	–	1
Karas	29	–	9	2	12
Barat	6	–	–	–	2
Kartoharjo	28	–	3	–	18
Kabupaten Magetan	**735**	**–**	**64**	**75**	**590**

https://magetankab.bps.go.id

Tabel / ***Table*** 5.34.7

Jumlah Usaha Pertanian Perorangan Tanaman Nenas Menurut Kecamatan di Kabupaten Magetan dan Sistem Pemanenan (unit), 2023
Number of Pineapples Individual Agricultural Holdings by District in Magetan Regency and Harvesting System (units), 2023

Kecamatan *District*	Sistem Pemanenan *Harvesting System*				
	Dipanen Sendiri *Self Harvesting*	Diijonkan *Sold Long Before the Harvest*	Ditebaskan *Sold Right Before the Harvest*	Tidak dipanen *Not Harvesting*	Belum Panen *Not Yet Harvesting*
(1)	(2)	(3)	(4)	(5)	(6)
Poncol	–	–	–	–	–
Parang	2	–	–	–	2
Lembeyan	–	–	–	–	–
Takeran	–	–	–	–	–
Nguntoronadi	–	–	–	–	–
Kawedanan	12	–	–	–	8
Magetan	1	–	–	–	–
Ngariboyo	1	–	–	–	3
Plaosan	–	–	–	–	–
Sidorejo	–	–	–	–	–
Panekan	–	–	1	–	2
Sukomoro	–	–	–	–	1
Bendo	–	–	–	–	–
Maospati	–	–	–	–	–
Karangrejo	–	–	1	–	1
Karas	2	–	–	–	–
Barat	–	–	–	–	–
Kartoharjo	–	–	–	–	–
Kabupaten Magetan	**18**	**–**	**2**	**–**	**17**

https://magetankab.bps.go.id

Tabel 5.34.8
Table

Jumlah Usaha Pertanian Perorangan Tanaman Durian Menurut Kecamatan di Kabupaten Magetan dan Sistem Pemanenan (unit), 2023
Number of Durian Individual Agricultural Holdings by District in Magetan Regency and Harvesting System (units), 2023

Kecamatan *District*	Sistem Pemanenan *Harvesting System*				
	Dipanen Sendiri *Self Harvesting*	Diijonkan *Sold Long Before the Harvest*	Ditebaskan *Sold Right Before the Harvest*	Tidak dipanen *Not Harvesting*	Belum Panen *Not Yet Harvesting*
(1)	(2)	(3)	(4)	(5)	(6)
Poncol	215	1	91	4	418
Parang	88	–	13	2	194
Lembeyan	2	–	–	1	1
Takeran	1	–	–	–	10
Nguntoronadi	–	–	–	–	4
Kawedanan	9	–	–	3	47
Magetan	2	–	1	1	10
Ngariboyo	33	–	8	2	121
Plaosan	74	1	17	6	213
Sidorejo	45	–	47	–	94
Panekan	190	6	258	11	467
Sukomoro	2	1	8	–	14
Bendo	–	–	–	–	4
Maospati	2	–	1	–	6
Karangrejo	1	–	–	–	1
Karas	–	–	3	–	3
Barat	–	–	1	–	1
Kartoharjo	–	–	–	–	2
Kabupaten Magetan	**664**	**9**	**448**	**30**	**1.610**

https://magetankab.bps.go.id

https://magetankab.bps.go.id

BAB 6
CHAPTER

https://magetankab.bps.go.id

MANAJEMEN USAHA PERTANIAN
AGRICULTURAL HOLDING MANAGEMENT

https://magetankab.bps.go.id

PENJELASAN TEKNIS

1. **Jumlah Rumah Tangga Usaha Pertanian yang Menggunakan Bibit Rekayasa Genetika** adalah banyaknya rumah tangga yang terdapat anggota rumah tangganya menggunakan benih tanaman yang memiliki gen asing dari spesies tanaman yang berbeda atau makhluk hidup lain guna mendapatkan sifat–sifat yang diinginkan, seperti tahan kekeringan, resisten terhadap organisme pengganggu tanaman, kuantitas dan kualitas hasil yang lebih tinggi dari tanaman alami.

2. **Jumlah Usaha Pertanian Perorangan yang Menggunakan Bibit Rekayasa Genetika** adalah unit usaha pertanian perorangan yang menggunakan benih tanaman yang memiliki gen asing dari spesies tanaman yang berbeda atau makhluk hidup lain guna mendapatkan sifat–sifat yang diinginkan, seperti tahan kekeringan, resisten terhadap organisme pengganggu tanaman, kuantitas dan kualitas hasil yang lebih tinggi dari tanaman alami.

3. **Jumlah Rumah Tangga Usaha Pertanian yang Tanamannya Berada di Bawah Pelindung** adalah banyaknya rumah tangga yang terdapat anggota rumah tangganya yang tanaman pertaniannya berada di bawah struktur permanen dengan atap kaca, plastik, atau material lain yang digunakan untuk melindungi tanaman dari cuaca, hama, atau penyakit.

4. **Jumlah Usaha Pertanian Perorangan yang Tanamannya Berada di Bawah Pelindung** adalah banyaknya unit usaha pertanian perorangan yang keberadaan tanaman pertaniannya berada di bawah struktur permanen dengan atap kaca, plastik, atau material lain yang

TECHNICAL NOTES

1. ***Number of Agricultural Households Using Genetically Modified Seeds*** *is the number of households whose members utilize plant seeds containing foreign genes from different plant species or other living organisms to obtain desired traits, such as drought resistance, resistance to plant pests, also higher quantity and quality yields compared to natural plants.*

2. ***Number of Individual Agricultural Holdings Using Genetically Modified Seeds*** *is the number of individual agricultural holdings that utilize plant seeds containing foreign genes from different plant species or other living organisms to obtain desired traits, such as drought resistance, resistance to plant pests, also higher quantity and quality yields compared to natural plants.*

3. ***Number of Agricultural Households with Plants Under Protection*** *is the number of households whose members have agricultural plants situated under permanent structures with roofs made of glass, plastic, or other material used to protect the plants from weather conditions, pests, or disease.*

4. ***Number of Individual Agricultural Holdings with Plants Under Protection*** *is the number of individual agricultural holdings whose agricultural plants are situated under permanent structures with roofs made of glass, plastic, or other materials used to protect them from*

https://magetankab.bps.go.id

digunakan untuk melindungi tanaman dari cuaca, hama, atau penyakit.

weather conditions, pests, or disease.

5. **Jumlah Rumah Tangga Usaha Pertanian yang Menerima Penyuluhan** adalah banyaknya rumah tangga yang terdapat anggota rumah tangganya yang mengikuti pemberdayaan petani melalui pendidikan non formal bagi keluarga petani yang bertujuan membantu petani dalam meningkatkan keterampilan teknis, pengetahuan, mengembangkan perubahan sikap yang lebih positif dan membangun kemandirian dalam mengelola lahan pertaniannya.

5. ***Number of Agricultural Households Receiving Extension Services*** *is the number of households whose members participate in farmer empowerment through non–formal education for farming families aimed at assisting farmers in enhancing technical skills, knowledge, fostering more positive attitude, and building self–reliance in managing their agricultural land.*

6. **Bidang penyuluhan yang diterima** mencakup subsektor tanaman pangan, hortikultura, perkebunan, peternakan, perikanan, dan kehutanan.

6. ***The Field of Extension Services Received*** *includes the subsectors of food crops, horticulture, plantation crops, livestock, fisheries, and forestry.*

7. **Jumlah Usaha Pertanian Perorangan yang Menerima Penyuluhan** adalah banyaknya unit usaha pertanian peorangan yang mengikuti pemberdayaan petani melalui pendidikan non formal bagi keluarga petani yang bertujuan membantu petani dalam meningkatkan keterampilan teknis, pengetahuan, mengembangkan perubahan sikap yang lebih positif dan membangun kemandirian dalam mengelola lahan pertaniannya.

7. ***Number of Individual Agricultural Holdings Receiving Extension Services*** *is the number of individual agricultural holdings participating in farmer empowerment through non–formal education for farming families aimed at assisting farmers in enhancing technical skills, knowledge, fostering more positive attitude, and building self–reliance in managing their agricultural land.*

8. **Jumlah Rumah Tangga Usaha Pertanian yang Mengikuti Program Perhutanan Sosial** adalah banyaknya rumah tangga yang terdapat anggota rumah tangganya yang mengikuti sistem pengelolaan hutan lestari yang dilaksanakan dalam kawasan hutan negara atau hutan hak/hutan adat yang dilaksanakan masyarakat setempat untuk meningkatkan kesejahteraannya, keseimbangan lingkungan dan dinamika sosial budaya.

8. ***Number of Agricultural Households Participating in the Social Forestry Program*** *is the number of households whose members are engaged in sustainable forest management systems implemented within state forest areas or private/customary forests managed by local communities to enhance their welfare, environmental balance, and socio–cultural dynamics.*

https://magetankab.bps.go.id

9. **Jumlah Usaha Pertanian Perorangan yang Mengikuti Program Perhutanan Sosial** adalah banyaknya unit usaha pertanian perorangan yang mengikuti sistem pengelolaan hutan lestari yang dilaksanakan dalam kawasan hutan negara atau hutan hak/hutan adat yang dilaksanakan masyarakat setempat untuk meningkatkan kesejahteraannya, keseimbangan lingkungan dan dinamika sosial budaya.

10. **Skema Perhutanan Sosial Hutan Desa (HD) dengan tenurial HPHD atau Hak Pengelolaan Hutan Desa** adalah hutan negara yang hak pengelolaannya diberikan kepada lembaga desa bagi kesejahteraan desa.

11. **Skema Perhutanan Sosial Hutan Kemasyarakatan (HKm)** adalah hutan negara yang hak pemanfaatan utamanya diberikan untuk pemberdayaan masyarakat setempat. izin yang diberikan adalah IUP HKm atau Izin Usaha Pemanfaatan Hutan Kemasyarakatan.

12. **Skema Hutan Tanaman Rakyat (HTR/IPHS)** adalah hutan tanaman pada hutan produksi yang dibuat oleh sekelompok masyarakat untuk meningkatkan potensi dan kualitas hutan produksi melalui sistem silvikultur demi menjamin kelestarian hutan. izin yang diberikan adalah IUPHHK-HTR atau izin Usaha Pemanfaatan Hasil Hutan Kayu – Hutan Tanaman Rakyat

13. **Skema Perhutanan Hutan Adat (HA),** adalah hutan yang berada di wilayah masyarakat hutan adat. tenurialnya adalah Penetapan Pencantuman Hutan Adat.

9. ***Number of Individual Agricultural Businesses Participating in the Social Forestry Program*** *is the number of individual agricultural holdings engaging in sustainable forest management systems implemented within state forest areas or private/customary forests managed by local communities to enhance their welfare, environmental balance, and socio-cultural dynamics.*

10. ***The Scheme of Village Forest (HD) Social Forestry with the Tenure of HPHD or Village Forest Management Rights*** *is a state forests whose management rights are granted to village institutions for the welfare of the village.*

11. ***The Scheme of Community Forest (HKm) Social Forestry*** *is state forests primarily allocated for the empowerment of local communities. The permit granted for this purpose is called IUP HKm or Community Forest Utilization Business License.*

12. ***The Scheme of Community Plantation Forest (HTR/IPHS)*** *is a plantation forest in a production forest created by a group of communities to increase the potential and quality of production forests through a silviculture system to ensure forest sustainability. The permit given is IUPHHK-HTR or Business Permit for Utilization of Timber Forest Products – Community Plantation Forest.*

13. ***The Scheme of Customary Forest (HA) Social Forestry,*** *refers to forests located within customary forest areas. Its tenure is determined by the Recognition of Customary Forests Inclusion.*

https://lmagotankab.bps.go.id

14. **Skema Perhutanan Sosial Kemitraan Kehutanan** adalah adanya kerja sama antara masyarakat sekitar hutan dengan pengelola hutan, seperti pemegang Izin Usaha Pemanfaatan Hutan, jasa hutam izin pinjam pakai kawasan hutan atau pemegang izin usaha industri primer hasil hutan. dalam bentuk KULIN KK atau Pengakuan Perlindungan Kemitraan Kehutanan dan IPHPS atau Izin Pemanfaatan Hutan Perhutanan Sosial di Pulau Jawa.

15. **Jumlah Rumah Tangga yang Melakukan Kegiatan Agroforestri** adalah banyaknya rumah tangga yang terdapat anggota rumah tangganya yang melakukan sistem–sistem dan teknologi–teknologi penggunaan lahan, yang secara terencana dilaksanakan pada satu unit lahan dengan mengkombinasikan tumbuhan berkayu (pohon, perdu, palem, bambu dll.) dengan tanaman pertanian dan/atau hewan (ternak) dan/atau ikan, yang dilakukan pada waktu yang bersamaan atau bergiliran sehingga terbentuk interaksi ekologis dan ekonomis antar berbagai komponen yang ada.

16. **Jumlah Usaha Pertanian Perorangan yang Melakukan Kegiatan Agroforestri** adalah banyaknya unit usaha pertanian perorangan yang sistem–sistem dan teknologi–teknologi penggunaan lahan, yang secara terencana dilaksanakan pada satu unit lahan dengan mengkombinasikan tumbuhan berkayu (pohon, perdu, palem, bambu dll.) dengan tanaman pertanian dan/atau hewan (ternak) dan/atau ikan, yang dilakukan pada waktu yang bersamaan atau bergiliran sehingga terbentuk interaksi ekologis dan ekonomis antar berbagai komponen yang ada.

14. ***The Scheme of Forestry Partnership Social Forestry*** *is a collaboration between local communities surrounding forests and forest managers, such as holders of Forest Utilization Business License, forest service providers with permits for forest area utilization, or holders of primary forest product industry licenses in the form of KULIN KK or Recognition of Forestry Partnership Protection and IPHPS or Social Forestry Utilization Permit in Java Island.*

15. ***Number of Agricultural Households Engaging in Agroforestry Activities*** *is the number of households whose members engaged in systems and technologies for land use, which are planned and implemented on a single land unit by combining woody plants (trees, shrubs, palms, bamboo, etc.) with agricultural crops and/or livestock and/or fish, carried out simultaneously or in rotation to establish ecological and economic interactions among various components present.*

16. ***Number of Individual Agricultural Holdings Engaging in Agroforestry Activities*** *is the number of individual agricultural holdings implementing planned systems and technologies for land use on a single land unit by combining woody plants (trees, shrubs, palms, bamboo, etc.) with agricultural crops and/or livestock and/or fish, carried out simultaneously or in rotation to establish ecological and economic interactions among various components present.*

https://magetankab.bps.go.id

17. **Jumlah Rumah Tangga yang Menjadi Anggota Kelompok Tani/Kelompok Peternak/Kelompok Nelayan** adalah banyaknya rumah tangga yang terdapat anggota rumah tangganya yang menjadi anggota kumpulan petani/peternak/pekebun/nelayan yang dibentuk oleh para petani/nelayan atas dasar kesamaan kepentingan, kesamaan kondisi lingkungan sosial, ekonomi, dan sumberdaya, kesamaan komoditas, dan keakraban untuk meningkatkan dan mengembangkan usaha anggota.

18. **Jumlah Usaha Pertanian Perorangan yang Menjadi Anggota Kelompok Tani/Kelompok Peternak/Kelompok Nelayan** adalah banyaknya unit usaha pertanian perorangan yang menjadi anggota kumpulan petani/peternak/pekebun/nelayan yang dibentuk oleh para petani/nelayan atas dasar kesamaan kepentingan, kesamaan kondisi lingkungan sosial, ekonomi, dan sumberdaya, kesamaan komoditas, dan keakraban untuk meningkatkan dan mengembangkan usaha anggota.

19. **Jumlah Rumah Tangga Usaha Pertanian yang Menjadi Bagian dari Kemitraan atau Pertanian Plasma** adalah banyaknya rumah tangga yang terdapat anggota rumah tangganya yang melakukan kerjasama kelembagaan antara entitas usaha skala besar (bertindak sebagai inti) dengan usaha skala kecil (bertindak sebagai plasma) yang dijalankan oleh unit usaha.

20. **Jumlah Usaha Pertanian Perorangan yang Menjadi Bagian dari Kemitraan atau Pertanian Plasma** adalah banyaknya unit usaha pertanian perorangan yang melakukan kerjasama kelembagaan antara entitas usaha skala besar (bertindak sebagai inti) dengan usaha skala kecil (bertindak sebagai

17. ***Number of Agricultural Households Becoming Members of Farmer Groups/Breeder Groups/Fishermen Groups*** *is the number of households whose members are enrolling in collective associations formed by farmers/fishermen based on shared interests, similar social and economic circumstances, environmental conditions, commodities, and mutual support to enhance and develop their livelihoods.*

18. ***Number of Individual Agricultural Holdings Becoming Members of Farmer Groups/Breeder Groups/Fishermen Groups*** *is the number of individual agricultural holdings enrolling in collective associations formed by farmers/fishermen based on shared interests, similar social and economic circumstances, environmental conditions, commodities, and mutual support to enhance and develop their livelihoods.*

19. ***Number of Agricultural Households Becoming Part of Partnership or Plasma Farming*** *is the number of households whose members engage in institutional cooperation between large-scale business entities (acting as core units) and small-scale businesses (acting as plasma units) operated by the business units.*

20. ***Number of Individual Agricultural Holdings Becoming Part of Partnership or Plasma Farming*** *is the number of individual agricultural holdings engaging in institutional cooperation between large-scale business entities (acting as core units) and small-scale businesses (acting as plasma units) operated by the*

https://pustaka-indo.blogspot.com

plasma) yang dijalankan oleh unit usaha.

21. **Jumlah Usaha Pertanian Perorangan yang Menggunakan Pupuk** adalah banyaknya unit usaha pertanian perorangan yang menggunakan pupuk pada usaha pertanian untuk tanaman semusim, tanaman tahunan, kehutanan, dan perikanan.

22. **Jumlah Rumah Tangga Usaha Pertanian yang Menggunakan Pupuk** adalah banyaknya rumah tangga yang terdapat anggota rumah tangganya yang menggunakan pupuk.

23. **Tidak Mengusahakan Budi Daya Tanaman dan Perikanan** adalah usaha pertanian yang tidak melakukan budi daya tanaman semusim, tanaman tahunan, kehutanan dan/atau perikanan.

24. **Pupuk** adalah bahan yang diberikan pada tanah, air, atau daun dengan tujuan untuk memperbaiki pertumbuhan tanaman, baik secara langsung maupun tidak langsung, atau menambah unsur hara.

25. **Jumlah Rumah Tangga Usaha Pertanian yang Menggunakan Pestisida** adalah banyaknya rumah tangga yang terdapat anggota rumah tangganya yang menggunakan pestisida.

26. **Jumlah Usaha Pertanian Perorangan yang Menggunakan Pestisida** adalah banyaknya unit usaha yang menggunakan pestisida.

27. **Pestisida** adalah bahan yang ditujukan untuk mengurangi, mengendalikan, atau menghilangkan hama pada tanaman atau hewan; atau untuk mengontrol perilaku atau fisiologi hama atau tanaman selama produksi atau penyimpanan.

business units.

21. ***Number of Individual Agricultural Holdings Using Fertilizer*** *is the number of individual agricultural holdings utilizing fertilizer in agricultural activities for seasonal crops, perennial crops, forestry, and fisheries.*

22. ***Number of Agricultural Households Using Fertilizer*** *is the number of households whose members utilize fertilizer.*

23. ***Not Engaging in the Cultivation of Crops and Fisheries*** *is an agricultural activity where there is no cultivation of seasonal crops, perennial crops, forestry, and/or fisheries.*

24. ***Fertilizer*** *is a substance applied to the soil, water, or leaves with the aim of improving plant growth, either directly or indirectly, or to add nutrients.*

25. ***Number of Agricultural Households Using Pesticides*** *is the number of households whose members utilize pesticides.*

26. ***Number of Individual Agricultural Holdings Using Pesticides*** *is the number of individual agricultural holdings utilizing pesticides.*

27. ***Pesticides*** *are substances intended to reduce, control, or eliminate pests on plants or animals; or to control the behavior or physiology of pests or plants during production or storage.*

https://magetankab.bps.go.id

28. **Jumlah Rumah Tangga Usaha Pertanian yang Melakukan Aktivitas Pencatatan/ Pembukuan untuk Kegiatan Usaha Pertanian** adalah banyaknya rumah tangga yang terdapat anggota rumah tangganya yang melakukan aktivitas pencatatan/pembukuan untuk kegiatan usaha pertanian mencakup tidak pernah, hanya sesekali (tidak periodik), hanya sebagian (berupa catatan pendapatan dan pengeluaran), dan/atau secara berkala (periodik) dan lengkap (berupa laporan rugi laba dan neraca akhir tahun).

29. **Jumlah Usaha Pertanian Perorangan yang Melakukan Aktivitas Pencatatan/ Pembukuan untuk Kegiatan Usaha Pertanian** adalah banyaknya unit usaha pertanian perorangan yang melakukan aktivitas pencatatan/pembukuan untuk kegiatan usaha pertanian terdiri atas tidak pernah, hanya sesekali (tidak periodik), hanya sebagian (berupa catatan pendapatan dan pengeluaran), dan/atau secara berkala (periodik) dan lengkap (berupa laporan rugi laba dan neraca akhir tahun).

30. **Pendapatan Pertanian** adalah pendapatan rumah tangga/unit usaha pertanian yang berasal dari usaha pertanian.

31. **Kelompok Persentase Pendapatan Pertanian** adalah pengelompokkan persentase pendapatan pertanian terhadap total pendapatan unit usaha pertanian/rumah tangga usaha pertanian.

32. **Jumlah Rumah Tangga Usaha Pertanian yang Mendapatkan Bantuan untuk Usaha Pertanian** adalah banyaknya rumah tangga yang terdapat anggota rumah tangganya yang mendapat bantuan dari pemerintah pusat,

28. ***Number Agricultural Households Engaging in Recording/Bookkeeping Activities for Agricultural Business Activities*** *is the number of households whose members perform recording/ bookkeeping activities for agricultural business activities, including never, only occasionally (non-periodic), only partially (in the form of income and expenditure records), and/or periodically (regularly) and comprehensively (including profit and loss statements and end-of-year balance sheets).*

29. ***Number of Individual Agricultural Holdings Engaging in Recording/ Bookkeeping Activities for Agricultural Business Activities*** *is the number of individual agricultural holdings performing recording/ bookkeeping activities for agricultural business activities, consists of never, only occasionally (non-periodic), only partially (in the form of income and expenditure records), and/or periodically (regularly) and comprehensively (including profit and loss statements and end-of-year balance sheets).*

30. ***Agricultural Income*** *is income of agricultural households/individual agricultural holdings derived from agricultural businesses.*

31. ***Agricultural Income Percentage Groups*** *refers to grouping of the percentage of agricultural income in relation to the total income of individual agricultural holdings/ agricultural households.*

32. ***Number of Agricultural Households that Receiving Assistance for Agricultural Businesses*** *is the number of households whose members receive assistance from the central government, local government, or non-governmental organizations in the*

https://magetankab.bps.go.id

pemerintah daerah, ataupun non pemerintah berupa pupuk subsidi, sarana/peralatan produksi, bibit, atau lainnya.

form of subsidized fertilizers, production facilities/ equipment, seedlings, or other forms of aid.

33. **Jumlah Usaha Pertanian Perorangan yang Mendapatkan Bantuan untuk Usaha Pertanian** adalah banyaknya unit usaha pertanian perorangan yang mendapat bantuan dari pemerintah pusat, pemerintah daerah, ataupun non pemerintah berupa pupuk subsidi, sarana/peralatan produksi, bibit, atau lainnya.

*33. **Number of Individual Agricultural Holdings Receiving Assistance for Agricultural Businesses** is the number of individual agricultural holdings receiving assistance from the central government, local government, or non–governmental organizations in the form of subsidized fertilizers, production facilities/ equipment, seedlings, or other forms of aid.*

34. **Jumlah Rumah Tangga Usaha Pertanian yang Memiliki Akses Terhadap Kredit Usaha Rakyat (KUR) Pertanian** adalah banyaknya rumah tangga yang terdapat anggota rumah tangganya yang memiliki akses terhadap kredit usaha rakyat.

*34. **Number of Agricultural Households with Access to People's Business Credit (KUR) for Agriculture** is the number of households whose members have access to People's Business Credit.*

35. **Jumlah Usaha Pertanian Perorangan yang Memiliki Akses Terhadap Kredit Usaha Rakyat (KUR) Pertanian** adalah banyaknya unit usaha pertanian perorangan yang memiliki akses terhadap kredit usaha rakyat.

*35. **Number of Individual Agricultural Holdings with Access to People's Business Credit (KUR) for Agriculture** is the number of individual agricultural holding having access to People's Business Credit.*

36. **Kredit Usaha Rakyat (KUR)** adalah kredit/pembiayaan modal kerja dan/ atau investasi kepada debitur individu/ perseorangan, badan usaha dan/atau kelompok usaha yang produktif dan layak namun belum memiliki agunan tambahan atau agunan tambahan belum cukup. KUR dapat dilakukan secara langsung dengan UMKM dan Koperasi mengakses KUR di Kantor Bank Pelaksana atau tidak langsung melalui Lembaga Keuangan Mikro dan KSP/USP Koperasi, atau melalui kegiatan linkage program lainnya yang bekerjasama dengan Bank Pelaksana.

*36. **People's Business Credit (KUR)** is a credit/financing facility provided for working capital and/or investment to individual debtors, businesses, and/ or business groups that are productive and eligible but lack additional collateral or insufficient collateral. KUR can be accessed directly by MSMEs and cooperatives at the Implementing Bank's office or indirectly through Microfinance Institutions and Cooperative Savings and Loans Cooperative (KSP/USP Koperasi), or through other linkage programs in cooperation with the Implementing Bank.*

https://magetankab.bps.go.id

37. **Jumlah Rumah Tangga Usaha Pertanian yang Dilindungi Asuransi Usaha Pertanian** adalah banyaknya rumah tangga yang terdapat anggota rumah tangganya yang dilindungi asuransi.

*37. **Number of Agricultural Households Covered by Agricultural Business Insurance** is the number of households whose members are protected by insurance.*

38. **Jumlah Unit Usaha Pertanian Perorangan yang Dilindungi Asuransi Usaha Pertanian** adalah banyaknya unit usaha pertanian perorangan yang dilindungi asuransi usaha pertanian.

*38. **Number of Individual Agricultural Holdings Covered by Agricultural Business Insurance** is the number of individual agricultural holdings protected by agricultural business insurance.*

39. **Asuransi** adalah perjanjian antara dua pihak atau lebih, dengan mana pihak penanggung mengikatkan diri kepada tertanggung, dengan menerima premi asuransi,untukmemberikanpenggantian kepada tertanggung karena kerugian, kerusakan atau kehilangan, keuntungan yang diharapkan, atau tanggung jawab hukum kepada pihak ketiga yang mungkin akan diderita tertanggung, yang timbul dari suatu peristiwa yang tidak pasti, atau untuk memberikan suatu pembayaran yang didasarkan atas meninggal atau hidupnya seseorang yang dipertanggungkan.

*39. **Insurance** is an agreement between two or more parties, wherein the insurer undertakes, in exchange for the insurance premium, to compensate the insured for losses, damages, or losses of expected profits, or legal liabilities to third parties that the insured may suffer, arising from an uncertain event, or to make a payment based on the death or survival of the insured person.*

https://nagankab.bps.go.id

40. **Jumlah Rumah Tangga Usaha Perkebunan yang Memiliki Surat Tanda Daftar Usaha Perkebunan Untuk Budidaya (STD–B)** adalah banyaknya rumah tangga yang terdapat anggota rumah tangganya yang Memiliki Surat Tanda Daftar Usaha Perkebunan Untuk Budidaya (STD–B).

*40. **Number of Estate Crop Cultivation Households Owning a Plantation Business Registration Certificate for Cultivation** is the number of households whose members have a Plantation Business Registration Certificate for Cultivation (STD–B).*

41. **Jumlah Usaha Pertanian Perorangan Perkebunan yang Memiliki Surat Tanda Daftar Usaha Perkebunan Untuk Budidaya (STD–B)** adalah banyaknya unit usaha pertanian perorangan yang Memiliki Surat Tanda Daftar Usaha Perkebunan Untuk Budidaya (STD–B).

*41. **Number of Estate Crop Individual Agricultural Holdings Owning a Plantation Business Registration Certificate for Cultivation** is the number of estate crop individual agricultural holdings having a Plantation Business Registration Certificate for Cultivation (STD–B).*

42. **STD–B Perkebunan** singkatan dari Surat Tanda Daftar Budidaya untuk Perkebunan adalah dokumen resmi yang diberikan kepada pemilik kebun rakyat dengan luas lahan di bawah 25 hektar.

*42. **STD–B for Plantations** is an abbreviation for Cultivation Registration Certificate for Plantations, which is an official document issued to owners of smallholder plantations with land areas under 25 hectares.*

43. **Jumlah Rumah Tangga Usaha Pertanian yang Menggunakan Lahan Terbatas untuk Usaha Pertanian** adalah banyaknya rumah tangga yang terdapat anggota rumah tangganya yang menggunakan lahan terbatas untuk usaha pertanian yang dimaksud seperti halaman rumah, lapangan, dan lahan terbuka lainnya.

*43. **Number of Agricultural Households Utilizing Limited Land for Agricultural Businesses** is the number of households whose members engage in agricultural activities on limited land such as home yards, fields, and other open areas.*

44. **Jumlah Usaha Pertanian Perorangan yang Menggunakan Lahan Terbatas untuk Usaha Pertanian** adalah banyaknya unit usaha pertanian perorangan yang menggunakan lahan terbatas untuk usaha pertanian yang dimaksud seperti halaman rumah, lapangan, dan lahan terbuka lainnya.

*44. **Number of Individual Agricultural Holdings Utilizing Limited Land for Agricultural Businesses** is the number of individual agricultural holdings using limited land for the agricultural business, such as home yards, fields and other open land.*

https://magetankabupaten.go.id

45. **Jumlah Rumah Tangga Usaha Pertanian yang Menggunakan Media Pot dan Sejenisnya untuk Usaha Pertanian** adalah banyaknya rumah tangga yang terdapat anggota rumah tangganya yang menggunakan media pot dan sejenisnya untuk usaha pertanian sejenisnya.

*45. **Number of Agricultural Households Utilizing Potting Media and Similar Materials for Agricultural Businesses** is the number of households whose members engage in farming activities using pots and similar media.*

46. **Jumlah Unit Usaha Pertanian Perorangan yang Menggunakan Media Pot dan Sejenisnya untuk Usaha Pertanian** adalah banyaknya unit usaha yang menggunakan media pot dan sejenisnya untuk usaha pertanian sejenisnya.

*46. **Number of Individual Agricultural Holdings Utilizing Potting Media and Similar Materials for Agricultural Businesses** is the number of individual agricultural holdings using pot and similar media for agricultural businesses.*

47. **Jumlah Rumah Tangga Usaha Pertanian yang Menggunakan Teknologi Hidroponik, Aquaponik, Vertikulture, Media Terpal, dan Sejenisnya** adalah banyaknya rumah tangga yang terdapat anggota rumah tangganya yang

*47. **Number of Agricultural Households Utilizing Hydroponic Technology, Aquaponics, Verticulture, Tarpaulin Media, and Similar Technology** is the number of households whose members use hydroponic technology, aquaponics,*

menggunakan teknologi hidroponik, aquaponik, vertikulture, media terpal dan sejenisnya.

48. **Jumlah Usaha Pertanian yang Menggunakan Teknologi Hidroponik, Aquaponik, Vertikulture, Media Terpal, dan Sejenisnya** adalah banyaknya unit usaha pertanian perorangan yang menggunakan teknologi hidroponik, aquaponik, vertikulture, media terpal dan sejenisnya.

49. **Hidroponik** adalah jenis budidaya tanaman yang tidak menggunakan tanah tetapi menggunakan air sebagai media tanamnya dengan menambah kebutuhan nutrisi bagi tanaman.

50. **Aquaponik** adalah metode menggabungkan dua jenis budidaya berbeda yaitu ikan dan tanaman secara bersamaan (penggabungan dari aquakultur dan hidroponik).

51. **Vertikultur** adalah sistem budidaya pertanian atau cara berkebun dengan media tanam yang dilakukan secara vertikal atau bertingkat, baik indoor ataupun outdoor. Media tanam berupa campuran tanah gembur dan pupuk. Sedangkan untuk wadah, menggunakan botol bekas, pot, rak gantung, dan lain sebagainya. Seluruh tanaman nantinya disusun secara vertikal supaya tidak memakan banyak ruang.

verticulture, tarpaulin media and similar technology.

48. ***Number of Individual Agricultural Holdings Utilizing Hydroponic, Aquaponic, Verticulture, Tarpaulin Media and Similar Technology*** *is the number of individual agricultural holdings using hydroponic, aquaponic, verticulture, tarpaulin media and similar technology.*

49. ***Hydroponics*** *is a cultivation method for plants that doesn't involve soil but instead uses water as the growing medium, supplemented with necessary nutrients for the plants.*

50. ***Aquaponics*** *is a method that combines two different types of cultivation, namely fish and plants, simultaneously (a combination of aquaculture and hydroponics).*

51. ***Verticulture*** *is a method of agricultural cultivation or gardening using a vertical or tiered planting media, either indoors or outdoors. The planting medium consists of a mixture of loose soil and fertilizer. Various containers such as used bottles, pots, hanging racks, and others are used for the containers. All plants are arranged vertically to optimize space utilization.*

https://magetankab.bps.go.id

https://magetankab.bps.go.id

Tabel 6.1
Table

Jumlah Rumah Tangga Usaha Pertanian yang Mendapatkan Penyuluhan dari Aparat/Pihak Dinas Pertanian Setempat Menurut Kecamatan di Kabupaten Magetan dan Subsektor (rumah tangga), 2023
Number of Agricultural Households Receiving Extension Services from Local Agricultural Authorities/Agencies by District in Magetan Regency and Subsector (household), 2023

Kecamatan *District*	Jumlah Rumah Tangga Usaha Pertanian yang Mendapat Penyuluhan[1] *Number of Agricultural Households Receiving Extension Services*[1]	*Subsektor Subsector*		
		Tanaman Pangan *Food Crops*	Hortikultura *Horticulture*	Perkebunan *Estate crops*
(1)	(2)	(3)	(4)	(5)
Poncol	1.850	359	171	61
Parang	607	50	15	15
Lembeyan	989	475	7	2
Takeran	215	199	11	6
Nguntoronadi	457	323	4	–
Kawedanan	231	80	26	18
Magetan	338	332	2	1
Ngariboyo	183	168	57	48
Plaosan	1.740	328	402	17
Sidorejo	449	285	246	58
Panekan	450	295	96	116
Sukomoro	346	212	24	17
Bendo	3.704	2.019	880	375
Maospati	561	528	2	7
Karangrejo	99	44	3	–
Karas	103	51	4	4
Barat	1.119	714	84	4
Kartoharjo	228	197	–	2
Kabupaten Magetan	**13.669**	**6.659**	**2.034**	**751**

https://magetankab.bps.go.id

Lanjutan Tabel/*Continued Table* 6.1

Kecamatan *District*	*Subsektor Subsector*		
	Peternakan *Livestock*	Perikanan *Fishery*	Kehutanan *Forestry*
(1)	(6)	(7)	(8)
Poncol	1.713	10	14
Parang	563	5	8
Lembeyan	622	22	8
Takeran	19	4	3
Nguntoronadi	155	6	2
Kawedanan	178	15	15
Magetan	16	1	–
Ngariboyo	25	17	10
Plaosan	1.330	4	3
Sidorejo	75	8	10
Panekan	64	8	110
Sukomoro	207	7	4
Bendo	2.405	31	32
Maospati	38	–	1
Karangrejo	42	12	–
Karas	57	5	4
Barat	508	13	4
Kartoharjo	33	5	–
Kabupaten Magetan	**8.050**	**173**	**228**

Catatan/*Note*: [1]Satu RTUP dapat menerima beberapa penyuluhan/*One Agricultural Households can participate in one or more extension servives*

https://magetankab.bps.go.id

Tabel 6.2
Table

Jumlah Usaha Pertanian Perorangan yang Mendapatkan Penyuluhan dari Aparat/Pihak Dinas Pertanian Setempat Menurut Kecamatan di Kabupaten Magetan dan Subsektor (unit), 2023
Number of Individual Agricultural Holdings Receiving Extension Services from Local Agricultural Authorities/Agencies by District in Magetan Regency and Subsector (units), 2023

Kecamatan *District*	Jumlah Usaha Pertanian Perorangan yang Mendapatkan Penyuluhan[1] *Number of Individual Agricultural Holdings Receiving Extension Services*[1]	*Subsektor Subsector*		
		Tanaman Pangan *Food Crops*	Hortikultura *Horticulture*	Perkebunan *Estate crops*
(1)	(2)	(3)	(4)	(5)
Poncol	1.852	359	171	61
Parang	608	50	15	15
Lembeyan	1.018	489	7	2
Takeran	225	204	11	6
Nguntoronadi	464	325	4	–
Kawedanan	231	80	26	18
Magetan	340	334	2	1
Ngariboyo	184	169	57	48
Plaosan	1.808	342	418	17
Sidorejo	466	294	250	60
Panekan	450	295	96	116
Sukomoro	355	216	24	17
Bendo	3.812	2.060	887	376
Maospati	561	528	2	7
Karangrejo	99	44	3	–
Karas	104	51	4	4
Barat	1.129	720	84	4
Kartoharjo	228	197	–	2
Kabupaten Magetan	**13.934**	**6.757**	**2.061**	**754**

https://magetankab.bps.go.id

Lanjutan Tabel/*Continued Table* 6.2

Kecamatan *District*	*Subsektor Subsector*		
	Peternakan *Livestock*	Perikanan *Fishery*	Kehutanan *Forestry*
(1)	(6)	(7)	(8)
Poncol	1.715	10	14
Parang	564	5	8
Lembeyan	635	22	8
Takeran	20	4	3
Nguntoronadi	156	7	2
Kawedanan	178	15	15
Magetan	16	1	–
Ngariboyo	25	17	10
Plaosan	1.370	4	3
Sidorejo	77	8	10
Panekan	64	8	110
Sukomoro	209	7	4
Bendo	2.442	31	32
Maospati	38	–	1
Karangrejo	42	12	–
Karas	57	5	4
Barat	509	13	4
Kartoharjo	33	5	–
Kabupaten Magetan	**8.150**	**174**	**228**

Catatan/*Note*: [1]Satu UTP dapat menerima beberapa penyuluhan/*One Individual Agricultural Holdings can participate in one or more extension servives*

https://magetankab.bps.go.id

Tabel 6.3
Table

Jumlah Rumah Tangga Usaha Pertanian Menurut Kecamatan di Kabupaten Magetan dan Keikutsertaan Program Perhutanan Sosial (rumah tangga), 2023
Number of Agricultural Households by District in Magetan Regency and Participation in the Social Forestry Program (households), 2023

Kecamatan *District*	Mengikuti Program *Following the Program*	Tidak Mengikuti Program *Not Following the Program*	Jumlah *Total*
(1)	(2)	(3)	(4)
Poncol	1	6.724	6.725
Parang	314	9.127	9.441
Lembeyan	103	9.246	9.349
Takeran	–	6.703	6.703
Nguntoronadi	–	3.533	3.533
Kawedanan	–	7.513	7.513
Magetan	–	1.819	1.819
Ngariboyo	–	7.310	7.310
Plaosan	98	9.293	9.391
Sidorejo	20	4.938	4.958
Panekan	101	11.419	11.520
Sukomoro	–	6.713	6.713
Bendo	–	8.085	8.085
Maospati	–	5.008	5.008
Karangrejo	–	3.179	3.179
Karas	1	6.410	6.411
Barat	1	3.994	3.995
Kartoharjo	1	4.013	4.014
Kabupaten Magetan	**640**	**115.027**	**115.667**

https://magetankab.bps.go.id

Tabel / ***Table*** 6.4

Jumlah Usaha Pertanian Perorangan Menurut Kecamatan di Kabupaten Magetan dan Keikutsertaan Program Perhutanan Sosial (unit), 2023
Number of Individual Agricultural Holdings by District in Magetan Regency and Participation in the Social Forestry Program (units), 2023

Kecamatan *District*	Mengikuti Program *Following the Program*	Tidak Mengikuti Program *Not Following the Program*	Jumlah *Total*
(1)	(2)	(3)	(4)
Poncol	1	6.731	6.732
Parang	319	9.233	9.552
Lembeyan	103	9.744	9.847
Takeran	–	7.597	7.597
Nguntoronadi	–	3.653	3.653
Kawedanan	–	7.726	7.726
Magetan	–	1.867	1.867
Ngariboyo	–	8.046	8.046
Plaosan	102	9.864	9.966
Sidorejo	22	5.108	5.130
Panekan	101	11.660	11.761
Sukomoro	–	6.816	6.816
Bendo	–	8.383	8.383
Maospati	–	5.010	5.010
Karangrejo	–	3.212	3.212
Karas	1	6.500	6.501
Barat	1	4.074	4.075
Kartoharjo	1	4.078	4.079
Kabupaten Magetan	**651**	**119.302**	**119.953**

https://magetankab.bps.go.id

Tabel 6.5
Table

Jumlah Rumah Tangga Usaha Pertanian yang Mengikuti Program Perhutanan Sosial Menurut Kecamatan di Kabupaten Magetan dan Skema Perhutanan Sosial (rumah tangga), 2023
Number of Agricultural Households Participating in the Social Forestry Program by District in Magetan Regency and Social Forestry Scheme (households), 2023

Kecamatan *District*	Jumlah Rumah Tangga Usaha Pertanian yang Mengikuti Program Perhutanan Sosial[1] *Number of Agricultural Households Participating in the Social Forestry Program*[1]	Skema Perhutanan Sosial *Social Forestry Scheme*	
		Hutan Desa (HD) *Village Forest Scheme*	Hutan Kemasyarakatan (HKm) *Community Forest Scheme*
(1)	(2)	(3)	(4)
Poncol	1	–	–
Parang	314	12	44
Lembeyan	103	7	4
Takeran	–	–	–
Nguntoronadi	–	–	–
Kawedanan	–	–	–
Magetan	–	–	–
Ngariboyo	–	–	–
Plaosan	98	10	67
Sidorejo	20	18	–
Panekan	101	2	1
Sukomoro	–	–	–
Bendo	–	–	–
Maospati	–	–	–
Karangrejo	–	–	–
Karas	1	–	–
Barat	1	–	–
Kartoharjo	1	1	–
Kabupaten Magetan	**640**	**50**	**116**

https://magetankab.bps.go.id

Lanjutan Tabel/*Continued Table* 6.5

Kecamatan *District*	Skema Perhutanan Sosial *Social Forestry Scheme*		
	Hutan Tanaman Rakyat (HTR) *Community Forest Plantation Scheme*	Hutan Adat (HA) *Customary Forest Scheme*	Kemitraan Kehutanan *Forestry Partnership Scheme*
(1)	(5)	(6)	(7)
Poncol	–	–	1
Parang	–	–	267
Lembeyan	4	1	88
Takeran	–	–	–
Nguntoronadi	–	–	–
Kawedanan	–	–	–
Magetan	–	–	–
Ngariboyo	–	–	–
Plaosan	21	–	–
Sidorejo	–	–	3
Panekan	11	4	86
Sukomoro	–	–	–
Bendo	–	–	–
Maospati	–	–	–
Karangrejo	–	–	–
Karas	1	–	–
Barat	1	–	–
Kartoharjo	–	–	–
Kabupaten Magetan	**38**	**5**	**445**

Catatan/*Note*: [1]Satu RTUP dapat mengikuti beberapa Program Perhutanan Sosial/*One Agricultural Households can participate in one or more the Social Forestry Program*

https://magetankab.bps.go.id

Tabel 6.6
Table

Jumlah Usaha Pertanian Perorangan yang Mengikuti Program Perhutanan Sosial Menurut Kecamatan di Kabupaten Magetan dan Skema Perhutanan Sosial (unit), 2023
Number of Individual Agricultural Holdings Participating in the Social Forestry Program by District in Magetan Regency and Social Forestry Scheme (units), 2023

Kecamatan *District*	Jumlah Usaha Pertanian Perorangan yang Mengikuti Program Perhutanan Sosial *Number of Individual[1] Agricultural Holdings Participating in the Social Forestry Program[1]*	Skema Perhutanan Sosial *Social Forestry Scheme*	
		Hutan Desa (HD) *Village Forest Scheme*	Hutan Kemasyarakatan (HKm) *Community Forest Scheme*
(1)	(2)	(3)	(4)
Poncol	1	–	–
Parang	319	12	44
Lembeyan	103	7	4
Takeran	–	–	–
Nguntoronadi	–	–	–
Kawedanan	–	–	–
Magetan	–	–	–
Ngariboyo	–	–	–
Plaosan	102	10	71
Sidorejo	22	20	–
Panekan	101	2	1
Sukomoro	–	–	–
Bendo	–	–	–
Maospati	–	–	–
Karangrejo	–	–	–
Karas	1	–	–
Barat	1	–	–
Kartoharjo	1	1	–
Kabupaten Magetan	**651**	**52**	**120**

https://magetankab.bps.go.id

Lanjutan Tabel/*Continued Table 6.6*

Kecamatan *District*	Skema Perhutanan Sosial *Social Forestry Scheme*		
	Hutan Tanaman Rakyat (HTR) *Community Forest Plantation Scheme*	Hutan Adat (HA) *Customary Forest Scheme*	Kemitraan Kehutanan *Forestry Partnership Scheme*
(1)	(5)	(6)	(7)
Poncol	–	–	1
Parang	–	–	272
Lembeyan	4	1	88
Takeran	–	–	–
Nguntoronadi	–	–	–
Kawedanan	–	–	–
Magetan	–	–	–
Ngariboyo	–	–	–
Plaosan	21	–	–
Sidorejo	–	–	3
Panekan	11	4	86
Sukomoro	–	–	–
Bendo	–	–	–
Maospati	–	–	–
Karangrejo	–	–	–
Karas	1	–	–
Barat	1	–	–
Kartoharjo	–	–	–
Kabupaten Magetan	**38**	**5**	**450**

Catatan/*Note*: [1]Satu UTP dapat mengikuti beberapa Program Perhutanan Sosial/*One Individual Agricultural Holdings can participate in one or more the Social Forestry Program*

https://magetankab.bps.go.id

Tabel 6.7
Table

Jumlah Rumah Tangga Usaha Pertanian yang Mengikuti Program Perhutanan Sosial dan Menggunakan Lahan dari Perhutanan Sosial Menurut Kecamatan di Kabupaten Magetan dan Subsektor (rumah tangga), 2023
Number of Agricultural Households Participating in the Social Forestry Program and Utilizing Land from Social Forestry by District in Magetan Regency and Subsector (households), 2023

Kecamatan *District*	Jumlah Rumah Tangga Usaha Pertanian yang Mengikuti Program Perhutanan Sosial[1] *Number of Agricultural Households Participating in the Social Forestry Program[1]*	*Subsektor Subsector*		
		Tanaman Pangan *Food Crops*	Hortikultura *Horticulture*	Perkebunan *Estate crops*
(1)	(2)	(3)	(4)	(5)
Poncol	1	–	–	–
Parang	314	309	171	–
Lembeyan	103	102	2	–
Takeran	–	–	–	–
Nguntoronadi	–	–	–	–
Kawedanan	–	–	–	–
Magetan	–	–	–	–
Ngariboyo	–	–	–	–
Plaosan	98	1	94	64
Sidorejo	20	–	18	5
Panekan	101	3	12	17
Sukomoro	–	–	–	–
Bendo	–	–	–	–
Maospati	–	–	–	–
Karangrejo	–	–	–	–
Karas	1	1	–	–
Barat	1	1	–	–
Kartoharjo	1	–	–	–
Kabupaten Magetan	**640**	**417**	**297**	**86**

https://magetankab.bps.go.id

Lanjutan Tabel/*Continued Table 6.7*

Kecamatan *District*	*Subsektor Subsector*		
	Peternakan *Livestock*	Perikanan *Fishery*	Kehutanan *Forestry*
(1)	(6)	(7)	(8)
Poncol	–	–	1
Parang	1	–	5
Lembeyan	–	–	–
Takeran	–	–	–
Nguntoronadi	–	–	–
Kawedanan	–	–	–
Magetan	–	–	–
Ngariboyo	–	–	–
Plaosan	–	–	–
Sidorejo	–	–	5
Panekan	–	1	81
Sukomoro	–	–	–
Bendo	–	–	–
Maospati	–	–	–
Karangrejo	–	–	–
Karas	–	–	–
Barat	–	–	–
Kartoharjo	–	–	1
Kabupaten Magetan	**1**	**1**	**93**

Catatan/*Note*: [1]Satu RTUP yang mengikuti Program Perhutanan Sosial dapat menggunakan lahan dari perhutanan sosial pada beberapa subsektorl/*One Agricultural Households participating in the Social Forestry Program can use land from social forestry in several subsectors*

https://magetankab.bps.go.id

Tabel 6.8
Table

Jumlah Usaha Pertanian Perorangan yang Mengikuti Program Perhutanan Sosial dan Menggunakan Lahan dari Perhutanan Sosial Menurut Kecamatan di Kabupaten Magetan dan Subsektor (unit), 2023
Number of Individual Agricultural Holdings Participating in the Social Forestry Program and Utilizing Land from Social Forestry by District in Magetan Regency and Subsector (units), 2023

Kecamatan *District*	Jumlah Usaha Pertanian Perorangan yang Mengikuti Program Perhutanan Sosial[1] *Number of Individual Agricultural Holdings Participating in the Social Forestry Program*[1]	*Subsektor Subsector*		
		Tanaman Pangan *Food Crops*	Hortikultura *Horticulture*	Perkebunan *Estate crops*
(1)	(2)	(3)	(4)	(5)
Poncol	1	–	–	–
Parang	319	314	176	–
Lembeyan	103	102	2	–
Takeran	–	–	–	–
Nguntoronadi	–	–	–	–
Kawedanan	–	–	–	–
Magetan	–	–	–	–
Ngariboyo	–	–	–	–
Plaosan	102	1	98	68
Sidorejo	22	–	20	6
Panekan	101	3	12	17
Sukomoro	–	–	–	–
Bendo	–	–	–	–
Maospati	–	–	–	–
Karangrejo	–	–	–	–
Karas	1	1	–	–
Barat	1	1	–	–
Kartoharjo	1	–	–	–
Kabupaten Magetan	**651**	**422**	**308**	**91**

https://magetankab.bps.go.id

Lanjutan Tabel/*Continued Table* 6.8

Kecamatan *District*	*Subsektor Subsector*		
	Peternakan *Livestock*	Perikanan *Fishery*	Kehutanan *Forestry*
(1)	(6)	(7)	(8)
Poncol	–	–	1
Parang	1	–	5
Lembeyan	–	–	–
Takeran	–	–	–
Nguntoronadi	–	–	–
Kawedanan	–	–	–
Magetan	–	–	–
Ngariboyo	–	–	–
Plaosan	–	–	–
Sidorejo	–	–	5
Panekan	–	1	81
Sukomoro	–	–	–
Bendo	–	–	–
Maospati	–	–	–
Karangrejo	–	–	–
Karas	–	–	–
Barat	–	–	–
Kartoharjo	–	–	1
Kabupaten Magetan	**1**	**1**	**93**

Catatan/*Note:* [1]Satu UTP yang mengikuti Program Perhutanan Sosial dapat menggunakan lahan dari perhutanan sosial pada beberapa subsektorl/*One Individual Agricultural Holdings participating in the Social Forestry Program can use land from social forestry in several subsectors*

https://magetankab.bps.go.id

Tabel / ***Table*** **6.9**

Jumlah Rumah Tangga Usaha Pertanian Menurut Kecamatan di Kabupaten Magetan dan Kegiatan Penanaman/Pemanfaatan Tanaman Kehutanan dengan Tanaman Pertanian Lainnya/Peternakan/Perikanan dalam Satu Bidang (Agroforestri) (rumah tangga), 2023

Number of Agricultural Households by District in Magetan Regency and Activities Planting/Utilizing Forestry Plants with Other Agricultural Crops/ Livestock/Fisheries in One Field (Agroforestry) (households), 2023

Kecamatan *District*	Melakukan Agroforestri *Engaging in Agroforestry*	Tidak Melakukan Agroforestri *Not Engaging in Agroforestry*	Jumlah *Total*
(1)	(2)	(3)	(4)
Poncol	567	6.158	6.725
Parang	792	8.649	9.441
Lembeyan	134	9.215	9.349
Takeran	25	6.678	6.703
Nguntoronadi	51	3.482	3.533
Kawedanan	107	7.406	7.513
Magetan	7	1.812	1.819
Ngariboyo	119	7.191	7.310
Plaosan	70	9.321	9.391
Sidorejo	26	4.932	4.958
Panekan	91	11.429	11.520
Sukomoro	27	6.686	6.713
Bendo	19	8.066	8.085
Maospati	77	4.931	5.008
Karangrejo	28	3.151	3.179
Karas	123	6.288	6.411
Barat	7	3.988	3.995
Kartoharjo	64	3.950	4.014
Kabupaten Magetan	**2.334**	**113.333**	**115.667**

https://magetankab.bps.go.id

Tabel / ***Table*** **6.10**

Jumlah Usaha Pertanian Perorangan Menurut Kecamatan di Kabupaten Magetan dan Kegiatan Penanaman/Pemanfaatan Tanaman Kehutanan dengan Tanaman Pertanian Lainnya/Peternakan/Perikanan dalam Satu Bidang (Agroforestri) (unit), 2023
Number of Individual Agricultural Holdings by District in Magetan Regency and Activities Planting/Utilizing Forestry Plants with Other Agricultural Crops/ Livestock/Fisheries in One Field (Agroforestry) (units), 2023

Kecamatan *District*	Melakukan Agroforestri *Engaging in Agroforestry*	Tidak Melakukan Agroforestri *Not Engaging in Agroforestry*	Jumlah *Total*
(1)	(2)	(3)	(4)
Poncol	567	6.165	6.732
Parang	794	8.758	9.552
Lembeyan	134	9.713	9.847
Takeran	26	7.571	7.597
Nguntoronadi	51	3.602	3.653
Kawedanan	108	7.618	7.726
Magetan	7	1.860	1.867
Ngariboyo	125	7.921	8.046
Plaosan	71	9.895	9.966
Sidorejo	26	5.104	5.130
Panekan	91	11.670	11.761
Sukomoro	27	6.789	6.816
Bendo	19	8.364	8.383
Maospati	77	4.933	5.010
Karangrejo	28	3.184	3.212
Karas	124	6.377	6.501
Barat	7	4.068	4.075
Kartoharjo	64	4.015	4.079
Kabupaten Magetan	**2.346**	**117.607**	**119.953**

https://magetankab.bps.go.id

Tabel 6.11
Table

Jumlah Rumah Tangga Usaha Pertanian Menurut Kecamatan di Kabupaten Magetan dan Keanggotaan Kelompok Tani/Kelompok Peternak/Kelompok Nelayan (rumah tangga), 2023
Number of Agricultural Households by District in Magetan Regency and Membership of Farmer Groups/Breeder Groups/Fisherman Groups (households), 2023

Kecamatan *District*	Menjadi Anggota *Becoming a Member*	Tidak Menjadi Anggota *Not Becoming a Member*	Jumlah *Total*
(1)	(2)	(3)	(4)
Poncol	4.462	2.263	6.725
Parang	6.136	3.305	9.441
Lembeyan	7.111	2.238	9.349
Takeran	2.148	4.555	6.703
Nguntoronadi	2.183	1.350	3.533
Kawedanan	2.748	4.765	7.513
Magetan	1.049	770	1.819
Ngariboyo	3.895	3.415	7.310
Plaosan	3.598	5.793	9.391
Sidorejo	2.265	2.693	4.958
Panekan	3.217	8.303	11.520
Sukomoro	2.123	4.590	6.713
Bendo	3.774	4.311	8.085
Maospati	1.553	3.455	5.008
Karangrejo	566	2.613	3.179
Karas	2.776	3.635	6.411
Barat	2.220	1.775	3.995
Kartoharjo	2.698	1.316	4.014
Kabupaten Magetan	**54.522**	**61.145**	**115.667**

https://magetankab.bps.go.id

Tabel / ***Table*** **6.12**

Jumla Usaha Pertanian Perorangan Menurut Kecamatan di Kabupaten Magetan dan Keanggotaan Kelompok Tani/Kelompok Peternak/Kelompok Nelayan (unit), 2023
Number of Individual Agricultural Holdings by District in Magetan Regency and Membership of Farmer Groups/Breeder Groups/Fisherman Groups (units), 2023

Kecamatan *District*	Menjadi Anggota *Becoming a Member*	Tidak Menjadi Anggota *Not Becoming a Member*	Jumlah *Total*
(1)	(2)	(3)	(4)
Poncol	4.465	2.267	6.732
Parang	6.174	3.378	9.552
Lembeyan	7.313	2.534	9.847
Takeran	2.223	5.374	7.597
Nguntoronadi	2.218	1.435	3.653
Kawedanan	2.785	4.941	7.726
Magetan	1.059	808	1.867
Ngariboyo	4.012	4.034	8.046
Plaosan	3.701	6.265	9.966
Sidorejo	2.311	2.819	5.130
Panekan	3.240	8.521	11.761
Sukomoro	2.136	4.680	6.816
Bendo	3.864	4.519	8.383
Maospati	1.553	3.457	5.010
Karangrejo	567	2.645	3.212
Karas	2.791	3.710	6.501
Barat	2.243	1.832	4.075
Kartoharjo	2.723	1.356	4.079
Kabupaten Magetan	**55.378**	**64.575**	**119.953**

https://magetankab.bps.go.id

Tabel 6.13
Table

Jumlah Rumah Tangga Usaha Pertanian Menurut Kecamatan di Kabupaten Magetan dan Bagian dari Kemitraan atau Pertanian Plasma (rumah tangga), 2023
Number of Agricultural Households by District in Magetan Regency and Involvement in Partnership or Plasma Farming (households), 2023

Kecamatan *District*	Bagian dari Kemitraan atau Pertanian Plasma *Part of Partnership or Plasma Farming*	Bukan Bagian dari Kemitraan atau Pertanian Plasma *Not Part of Partnership or Plasma Farming*	Jumlah *Total*
(1)	(2)	(3)	(4)
Poncol	127	6.598	6.725
Parang	111	9.330	9.441
Lembeyan	188	9.161	9.349
Takeran	56	6.647	6.703
Nguntoronadi	28	3.505	3.533
Kawedanan	100	7.413	7.513
Magetan	7	1.812	1.819
Ngariboyo	40	7.270	7.310
Plaosan	269	9.122	9.391
Sidorejo	28	4.930	4.958
Panekan	105	11.415	11.520
Sukomoro	46	6.667	6.713
Bendo	47	8.038	8.085
Maospati	93	4.915	5.008
Karangrejo	12	3.167	3.179
Karas	68	6.343	6.411
Barat	14	3.981	3.995
Kartoharjo	44	3.970	4.014
Kabupaten Magetan	**1.383**	**114.284**	**115.667**

https://magetankab.bps.go.id

Tabel 6.14 / ***Table***

Jumlah Usaha Pertanian Perorangan Menurut Kecamatan di Kabupaten Magetan dan Bagian dari Kemitraan atau Pertanian Plasma (unit), 2023
Number of Individual Agricultural Holdings by District in Magetan Regency and Involvement in Partnership or Plasma Farming (units), 2023

Kecamatan *District*	Bagian dari Kemitraan atau Pertanian Plasma *Part of Partnership or Plasma Farming*	Bukan Bagian dari Kemitraan atau Pertanian Plasma *Not Part of Partnership or Plasma Farming*	Jumlah *Total*
(1)	(2)	(3)	(4)
Poncol	127	6.605	6.732
Parang	111	9.441	9.552
Lembeyan	190	9.657	9.847
Takeran	57	7.540	7.597
Nguntoronadi	28	3.625	3.653
Kawedanan	100	7.626	7.726
Magetan	7	1.860	1.867
Ngariboyo	40	8.006	8.046
Plaosan	272	9.694	9.966
Sidorejo	28	5.102	5.130
Panekan	105	11.656	11.761
Sukomoro	46	6.770	6.816
Bendo	47	8.336	8.383
Maospati	93	4.917	5.010
Karangrejo	12	3.200	3.212
Karas	68	6.433	6.501
Barat	14	4.061	4.075
Kartoharjo	44	4.035	4.079
Kabupaten Magetan	**1.389**	**118.564**	**119.953**

https://magetankab.bps.go.id

Tabel 6.15
Table

Jumlah Rumah Tangga Usaha Pertanian Menurut Kecamatan di Kabupaten Magetan dan Penggunaan Pupuk (rumah tangga), 2023
Number of Agricultural Households by District in Magetan Regency and Fertilizer Use (households), 2023

Kecamatan *District*	Menggunakan Pupuk *Using Fertilizer*	Tidak Menggunakan Pupuk *Not Using Fertilizer*	Tidak Mengusahakan Budidaya Tanaman dan Perikanan *Not Engaging in Crop and Fish Farming*	Jumlah *Total*
(1)	(2)	(3)	(4)	(5)
Poncol	6.373	229	–	6.602
Parang	8.326	847	–	9.173
Lembeyan	8.538	320	–	8.858
Takeran	4.464	1.048	–	5.512
Nguntoronadi	3.023	126	–	3.149
Kawedanan	5.301	1.808	–	7.109
Magetan	1.428	85	–	1.513
Ngariboyo	5.307	1.233	–	6.540
Plaosan	8.526	422	–	8.948
Sidorejo	4.558	147	–	4.705
Panekan	9.260	1.264	–	10.524
Sukomoro	5.184	680	–	5.864
Bendo	6.147	247	–	6.394
Maospati	2.293	1.106	–	3.399
Karangrejo	1.374	730	–	2.104
Karas	4.239	1.250	–	5.489
Barat	2.441	449	–	2.890
Kartoharjo	3.071	413	–	3.484
Kabupaten Magetan	**89.853**	**12.404**	**–**	**102.257**

https://magetankab.bps.go.id

Tabel / ***Table*** **6.16**

Jumlah Usaha Pertanian Perorangan Menurut Kecamatan di Kabupaten Magetan dan Penggunaan Pupuk (unit), 2023
Number of Individual Agricultural Holdings by District in Magetan Regency and Fertilizer Use (units), 2023

Kecamatan *District*	Menggunakan Pupuk *Using Fertilizer*	Tidak Menggunakan Pupuk *Not Using Fertilizer*	Tidak Mengusahakan Budidaya Tanaman dan Perikanan *Not Engaging in Crop and Fish Farming*	Jumlah *Total*
(1)	(2)	(3)	(4)	(5)
Poncol	6.376	229	–	6.605
Parang	8.384	857	–	9.241
Lembeyan	8.833	354	–	9.187
Takeran	4.652	1.257	–	5.909
Nguntoronadi	3.082	134	–	3.216
Kawedanan	5.366	1.874	–	7.240
Magetan	1.456	87	–	1.543
Ngariboyo	5.496	1.435	–	6.931
Plaosan	8.898	448	–	9.346
Sidorejo	4.648	156	–	4.804
Panekan	9.363	1.287	–	10.650
Sukomoro	5.235	681	–	5.916
Bendo	6.288	253	–	6.541
Maospati	2.294	1.106	–	3.400
Karangrejo	1.383	732	–	2.115
Karas	4.276	1.263	–	5.539
Barat	2.472	457	–	2.929
Kartoharjo	3.106	421	–	3.527
Kabupaten Magetan	**91.608**	**13.031**	**–**	**104.639**

https://magetankab.bps.go.id

Tabel / ***Table*** **6.17** **Jumlah Rumah Tangga Usaha Pertanian Menurut Kecamatan di Kabupaten Magetan dan Penggunaan Pestisida (rumah tangga), 2023**
Number of Agricultural Households by District in Magetan Regency and Pesticide Use (households), 2023

Kecamatan *District*	Menggunakan Pestisida *Using Pesticides*	Tidak Menggunakan Pestisida *Not Using Pesticides*	Tidak Mengusahakan Budidaya Tanaman dan Perikanan *Not Engaging in Crop and Fish Farming*	Jumlah *Total*
(1)	(2)	(3)	(4)	(5)
Poncol	5.102	1.500	–	6.602
Parang	7.259	1.914	–	9.173
Lembeyan	8.444	414	–	8.858
Takeran	4.126	1.386	–	5.512
Nguntoronadi	2.874	275	–	3.149
Kawedanan	4.708	2.401	–	7.109
Magetan	1.283	230	–	1.513
Ngariboyo	3.756	2.784	–	6.540
Plaosan	8.089	859	–	8.948
Sidorejo	4.292	413	–	4.705
Panekan	8.506	2.018	–	10.524
Sukomoro	3.776	2.088	–	5.864
Bendo	4.084	2.310	–	6.394
Maospati	2.002	1.397	–	3.399
Karangrejo	1.038	1.066	–	2.104
Karas	4.019	1.470	–	5.489
Barat	2.304	586	–	2.890
Kartoharjo	3.049	435	–	3.484
Kabupaten Magetan	**78.711**	**23.546**	**–**	**102.257**

https://magetankab.bps.go.id

Tabel / ***Table*** **6.18**

Jumlah Usaha Pertanian Perorangan Menurut Kecamatan di Kabupaten Magetan dan Penggunaan Pestisida (unit), 2023
Number of Individual Agricultural Holdings by District in Magetan Regency and Pesticide Use (units), 2023

Kecamatan *District*	Menggunakan Pestisida *Using Pesticides*	Tidak Menggunakan Pestisida *Not Using Pesticides*	Tidak Mengusahakan Budidaya Tanaman dan Perikanan *Not Engaging in Crop and Fish Farming*	Jumlah *Total*
(1)	(2)	(3)	(4)	(5)
Poncol	5.105	1.500	–	6.605
Parang	7.305	1.936	–	9.241
Lembeyan	8.734	453	–	9.187
Takeran	4.267	1.642	–	5.909
Nguntoronadi	2.932	284	–	3.216
Kawedanan	4.756	2.484	–	7.240
Magetan	1.308	235	–	1.543
Ngariboyo	3.859	3.072	–	6.931
Plaosan	8.442	904	–	9.346
Sidorejo	4.377	427	–	4.804
Panekan	8.586	2.064	–	10.650
Sukomoro	3.811	2.105	–	5.916
Bendo	4.164	2.377	–	6.541
Maospati	2.003	1.397	–	3.400
Karangrejo	1.044	1.071	–	2.115
Karas	4.053	1.486	–	5.539
Barat	2.334	595	–	2.929
Kartoharjo	3.083	444	–	3.527
Kabupaten Magetan	**80.163**	**24.476**	**–**	**104.639**

https://magetankab.bps.go.id

Tabel 6.19
Table

Jumlah Rumah Tangga Usaha Pertanian Menurut Kecamatan di Kabupaten Magetan dan Aktivitas Pencatatan/Pembukuan untuk Kegiatan Usaha Pertanian (rumah tangga), 2023
Number of Agricultural Households by District in Magetan Regency and Recording/Bookkeeping Activities for Agricultural Business Operations (households), 2023

Kecamatan *District*	Tidak Pernah *Never*	Hanya Sesekali *Only Occasionally*	Hanya Sebagian *Only partially*	Berkala dan Lengkap *Regular and Complete*	Jumlah *Total*
(1)	(2)	(3)	(4)	(5)	(6)
Poncol	6.545	136	36	8	6.725
Parang	9.235	122	74	24	9.455
Lembeyan	8.832	390	167	43	9.432
Takeran	6.362	151	262	26	6.801
Nguntoronadi	2.859	585	77	17	3.538
Kawedanan	7.291	120	88	29	7.528
Magetan	1.764	16	33	9	1.822
Ngariboyo	6.715	454	170	31	7.370
Plaosan	9.106	209	64	32	9.411
Sidorejo	4.784	72	95	24	4.975
Panekan	10.978	369	136	50	11.533
Sukomoro	6.523	109	66	23	6.721
Bendo	7.792	203	85	15	8.095
Maospati	3.755	1.044	189	20	5.008
Karangrejo	2.985	110	81	6	3.182
Karas	5.815	229	339	41	6.424
Barat	3.823	97	68	17	4.005
Kartoharjo	3.696	247	71	4	4.018
Kabupaten Magetan	**108.860**	**4.663**	**2.101**	**419**	**116.043**

https://magetankab.bps.go.id

Tabel / ***Table*** **6.20**

Jumlah Usaha Pertanian Perorangan Menurut Kecamatan di Kabupaten Magetan dan Aktivitas Pencatatan/Pembukuan untuk Kegiatan Usaha Pertanian (unit), 2023
Number of Individual Agricultural Holdings by District in Magetan Regency and Recording/Bookkeeping Activities for Agricultural Business Operations (units), 2023

Kecamatan *District*	Tidak Pernah *Never*	Hanya Sesekali *Only Occasionally*	Hanya Sebagian *Only partially*	Berkala dan Lengkap *Regular and Complete*	Jumlah *Total*
(1)	(2)	(3)	(4)	(5)	(6)
Poncol	6.552	136	36	8	6.732
Parang	9.331	123	74	24	9.552
Lembeyan	9.230	399	174	44	9.847
Takeran	7.144	156	271	26	7.597
Nguntoronadi	2.957	601	77	18	3.653
Kawedanan	7.486	120	90	30	7.726
Magetan	1.809	16	33	9	1.867
Ngariboyo	7.358	485	171	32	8.046
Plaosan	9.655	212	66	33	9.966
Sidorejo	4.935	73	98	24	5.130
Panekan	11.201	373	137	50	11.761
Sukomoro	6.614	112	66	24	6.816
Bendo	8.079	203	86	15	8.383
Maospati	3.757	1.044	189	20	5.010
Karangrejo	3.015	110	81	6	3.212
Karas	5.890	230	339	42	6.501
Barat	3.893	97	68	17	4.075
Kartoharjo	3.754	250	71	4	4.079
Kabupaten Magetan	**112.660**	**4.740**	**2.127**	**426**	**119.953**

https://magetankab.bps.go.id

Tabel 6.21
Table

Jumlah Rumah Tangga Usaha Pertanian Menurut Kecamatan di Kabupaten Magetan dan Persentase Pendapatan Pertanian terhadap Total Pendapatan (rumah tangga), 2023
Number of Agricultural Households by District in Magetan Regency and Receipt of Assistance for Agricultural Businesses (households), 2023

Kecamatan *District*	Kelompok Persentase Pendapatan *Percentage of Agricultural Income Group*					Jumlah *Total*
	0 – 25%	26 – 50%	51 – 75%	76 – 99%	100%	
(1)	(2)	(3)	(4)	(5)	(6)	(7)
Poncol	571	1.965	1.914	1.406	872	6.728
Parang	402	731	1.617	3.363	3.367	9.480
Lembeyan	299	884	1.367	1.959	5.083	9.592
Takeran	1.452	1.648	1.235	1.032	1.809	7.176
Nguntoronadi	221	261	530	725	1.847	3.584
Kawedanan	1.304	1.416	1.163	1.703	2.062	7.648
Magetan	176	199	213	275	982	1.845
Ngariboyo	1.246	1.122	1.141	1.675	2.582	7.766
Plaosan	1.120	1.830	2.282	2.260	2.203	9.695
Sidorejo	273	572	891	764	2.541	5.041
Panekan	968	1.646	2.446	3.028	3.586	11.674
Sukomoro	914	862	832	1.044	3.129	6.781
Bendo	637	1.041	1.080	1.618	3.854	8.230
Maospati	650	762	896	391	2.311	5.010
Karangrejo	694	1.117	765	367	260	3.203
Karas	623	507	780	1.578	2.964	6.452
Barat	679	591	571	1.066	1.146	4.053
Kartoharjo	54	171	650	1.544	1.626	4.045
Kabupaten Magetan	**12.283**	**17.325**	**20.373**	**25.798**	**42.224**	**118.003**

https://magetankab.bps.go.id

Tabel / ***Table*** **6.22**

Jumlah Usaha Pertanian Perorangan Menurut Kecamatan di Kabupaten Magetan dan Persentase Pendapatan Pertanian terhadap Total Pendapatan (unit), 2023
Number of Individual Agricultural Holdings by District in Magetan Regency and Percentage of Agricultural Income to Total Income (units), 2023

Kecamatan *District*	Kelompok Persentase Pendapatan *Percentage of Agricultural Income Group*					Jumlah *Total*
	0 – 25%	26 – 50%	51 – 75%	76 – 99%	100%	
(1)	(2)	(3)	(4)	(5)	(6)	(7)
Poncol	571	1.965	1.914	1.410	872	6.732
Parang	402	732	1.625	3.392	3.401	9.552
Lembeyan	300	904	1.383	2.009	5.251	9.847
Takeran	1.522	1.774	1.286	1.083	1.932	7.597
Nguntoronadi	222	262	533	735	1.901	3.653
Kawedanan	1.321	1.427	1.168	1.714	2.096	7.726
Magetan	176	201	213	276	1.001	1.867
Ngariboyo	1.278	1.161	1.181	1.744	2.682	8.046
Plaosan	1.141	1.855	2.356	2.337	2.277	9.966
Sidorejo	275	573	900	783	2.599	5.130
Panekan	970	1.660	2.454	3.049	3.628	11.761
Sukomoro	914	867	835	1.051	3.149	6.816
Bendo	642	1.054	1.093	1.661	3.933	8.383
Maospati	650	762	896	391	2.311	5.010
Karangrejo	696	1.121	766	368	261	3.212
Karas	625	507	788	1.596	2.985	6.501
Barat	684	593	572	1.072	1.154	4.075
Kartoharjo	54	171	653	1.560	1.641	4.079
Kabupaten Magetan	**12.443**	**17.589**	**20.616**	**26.231**	**43.074**	**119.953**

https://magetankab.bps.go.id

Tabel / ***Table*** 6.23

Jumlah Rumah Tangga Usaha Pertanian Menurut Kecamatan di Kabupaten Magetan dan Penerimaan Bantuan untuk Usaha Pertanian (rumah tangga), 2023

Number of Agricultural Households by District in Magetan Regency and Receipt of Assistance for Agricultural Businesses (households), 2023

Kecamatan *District*	Rumah Tangga Usaha Pertanian *Agricultural Households*		
	Mendapatkan Bantuan *Receiving Assistance*	Tidak Mendapatkan Bantuan *Not Receiving Assistance*	Jumlah *Total*
(1)	(2)	(3)	(4)
Poncol	4.814	1.911	6.725
Parang	7.736	1.705	9.441
Lembeyan	7.705	1.644	9.349
Takeran	2.967	3.736	6.703
Nguntoronadi	2.527	1.006	3.533
Kawedanan	4.239	3.274	7.513
Magetan	1.192	627	1.819
Ngariboyo	4.151	3.159	7.310
Plaosan	4.114	5.277	9.391
Sidorejo	2.646	2.312	4.958
Panekan	6.046	5.474	11.520
Sukomoro	2.789	3.924	6.713
Bendo	3.359	4.726	8.085
Maospati	2.301	2.707	5.008
Karangrejo	1.408	1.771	3.179
Karas	3.764	2.647	6.411
Barat	2.478	1.517	3.995
Kartoharjo	3.376	638	4.014
Kabupaten Magetan	**67.612**	**48.055**	**115.667**

https://magetankab.bps.go.id

Tabel / ***Table*** 6.24

Jumlah Usaha Pertanian Perorangan Menurut Kecamatan di Kabupaten Magetan dan Penerimaan Bantuan untuk Usaha Pertanian (unit), 2023
Number of Individual Agricultural Holdings by District in Magetan Regency and Receipt of Assistance for Agricultural Businesses (units), 2023

Kecamatan *District*	Usaha Pertanian Peorangan (unit) *Individual Agricultural Holdings (units)*		
	Mendapatkan Bantuan *Receiving Assistance*	Tidak Mendapatkan Bantuan *Not Receiving Assistance*	Jumlah *Total*
(1)	(2)	(3)	(4)
Poncol	4.819	1.913	6.732
Parang	7.795	1.757	9.552
Lembeyan	7.931	1.916	9.847
Takeran	3.040	4.557	7.597
Nguntoronadi	2.575	1.078	3.653
Kawedanan	4.289	3.437	7.726
Magetan	1.207	660	1.867
Ngariboyo	4.273	3.773	8.046
Plaosan	4.312	5.654	9.966
Sidorejo	2.698	2.432	5.130
Panekan	6.091	5.670	11.761
Sukomoro	2.807	4.009	6.816
Bendo	3.443	4.940	8.383
Maospati	2.302	2.708	5.010
Karangrejo	1.423	1.789	3.212
Karas	3.796	2.705	6.501
Barat	2.513	1.562	4.075
Kartoharjo	3.422	657	4.079
Kabupaten Magetan	**68.736**	**51.217**	**119.953**

https://magetankab.bps.go.id

Tabel / ***Table*** **6.25**

Jumlah Rumah Tangga Usaha Pertanian yang Mendapatkan Bantuan Untuk Usaha Pertanian Perorangan Menurut Kecamatan di Kabupaten Magetan dan Jenis Bantuan (rumah tangga), 2023
Number of Agricultural Households Receiving Assistance for Individual Agricultural Holdings by District in Magetan Regency and Type of Assistance (households), 2023

Kecamatan *District*	Jumlah Rumah Tangga Pertanian yang Mendapatkan Bantuan[1] *Number of Agricultural Households Receiving Assistance[1]*	Jenis Bantuan *Type of Assistance*	
		Pupuk Subsidi *Subsidized Fertilizers*	Sarana/Peralatan Produksi *Production Tools/Equipment*
(1)	(2)	(3)	(4)
Poncol	4.814	4.753	4
Parang	7.736	7.529	32
Lembeyan	7.705	7.701	5
Takeran	2.967	2.958	5
Nguntoronadi	2.527	2.447	95
Kawedanan	4.239	4.116	11
Magetan	1.192	1.189	1
Ngariboyo	4.151	4.132	1
Plaosan	4.114	3.582	27
Sidorejo	2.646	2.566	178
Panekan	6.046	5.727	26
Sukomoro	2.789	2.439	1
Bendo	3.359	2.836	24
Maospati	2.301	2.069	4
Karangrejo	1.408	1.034	3
Karas	3.764	3.537	6
Barat	2.478	2.299	4
Kartoharjo	3.376	3.130	4
Kabupaten Magetan	**67.612**	**64.044**	**431**

https://magetankab.bps.go.id

Lanjutan Tabel/*Continued Table* 6.25

Kecamatan *District*	Jenis Bantuan *Type of Assistance*		
	Bibit *Seedlings*	Pakan *Feed*	Lainnya *Others*
(1)	(5)	(6)	(7)
Poncol	705	–	4
Parang	127	7	2.793
Lembeyan	122	7	3
Takeran	437	2	4
Nguntoronadi	519	3	300
Kawedanan	186	16	696
Magetan	72	–	4
Ngariboyo	152	2	143
Plaosan	449	2	978
Sidorejo	213	5	41
Panekan	734	4	806
Sukomoro	287	6	613
Bendo	70	4	853
Maospati	439	3	366
Karangrejo	223	59	432
Karas	97	3	614
Barat	41	2	338
Kartoharjo	57	5	701
Kabupaten Magetan	**4.930**	**130**	**9.689**

Catatan/*Note*: [1]Satu RTUP dapat memperoleh beberapa jenis bantuan/*One Agricultural Households can receive one or more type of assistance*

https://magetankab.bps.go.id

Tabel 6.26
Table

Jumlah Usaha Pertanian Perorangan yang Mendapatkan Bantuan Untuk Usaha Pertanian Menurut Kecamatan di Kabupaten Magetan dan Jenis Bantuan (unit), 2023
Number of Individual Agricultural Holdings Receiving Assistance for Agricultural Businesses by District in Magetan Regency and Type of Assistance (units), 2023

Kecamatan *District*	Jumlah Usaha Pertanian Perorangan yang Mendapatkan Bantuan[1] *Number of Individual Agricultural Holdings Receiving Assistance*[1]	Jenis Bantuan *Type of Assistance*	
		Pupuk Subsidi *Subsidized Fertilizers*	Sarana/Peralatan Produksi *Production Tools/Equipment*
(1)	(2)	(3)	(4)
Poncol	4.819	4.758	4
Parang	7.795	7.582	34
Lembeyan	7.931	7.926	5
Takeran	3.040	3.031	5
Nguntoronadi	2.575	2.489	95
Kawedanan	4.289	4.154	12
Magetan	1.207	1.204	1
Ngariboyo	4.273	4.242	1
Plaosan	4.312	3.745	28
Sidorejo	2.698	2.617	179
Panekan	6.091	5.766	26
Sukomoro	2.807	2.449	1
Bendo	3.443	2.898	24
Maospati	2.302	2.070	4
Karangrejo	1.423	1.042	3
Karas	3.796	3.563	6
Barat	2.513	2.329	4
Kartoharjo	3.422	3.166	4
Kabupaten Magetan	**68.736**	**65.031**	**436**

https://magetankab.bps.go.id

Lanjutan Tabel/*Continued Table 6.26*

Kecamatan *District*	Jenis Bantuan *Type of Assistance*		
	Bibit *Seedlings*	Pakan *Feed*	Lainnya *Others*
(1)	(5)	(6)	(7)
Poncol	705	–	4
Parang	127	7	2.801
Lembeyan	122	7	3
Takeran	453	2	4
Nguntoronadi	527	3	300
Kawedanan	188	16	696
Magetan	72	–	4
Ngariboyo	152	2	143
Plaosan	459	2	1.001
Sidorejo	214	5	41
Panekan	735	4	810
Sukomoro	290	6	618
Bendo	71	4	865
Maospati	439	3	366
Karangrejo	226	59	433
Karas	98	3	615
Barat	42	2	340
Kartoharjo	57	5	704
Kabupaten Magetan	**4.977**	**130**	**9.748**

Catatan/*Note*: [1]Satu UTP dapat memperoleh beberapa jenis bantuan/*One Individual Agricultural Holdings can receive one or more type of assistance*

https://magetankab.bps.go.id

Tabel / ***Table*** **6.27**

Jumlah Rumah Tangga Usaha Pertanian Menurut Kecamatan di Kabupaten Magetan dan Kepemilikan Akses Terhadap Kredit Usaha Rakyat (KUR) Pertanian (rumah tangga), 2023
Number of Agricultural Households by District in Magetan Regency and Ownership of Access to People's Business Credit for Agriculture (households), 2023

Kecamatan *District*	Memiliki Akses Terhadap Kredit Usaha Rakyat *Having Access to People's Business Credit*	Tidak Memiliki Akses Terhadap Kredit Usaha Rakyat *Not Having Access to People's Business Credit*	Jumlah *Total*
(1)	(2)	(3)	(4)
Poncol	1.419	5.306	6.725
Parang	776	8.665	9.441
Lembeyan	927	8.422	9.349
Takeran	536	6.167	6.703
Nguntoronadi	2.413	1.120	3.533
Kawedanan	1.449	6.064	7.513
Magetan	51	1.768	1.819
Ngariboyo	517	6.793	7.310
Plaosan	498	8.893	9.391
Sidorejo	928	4.030	4.958
Panekan	2.388	9.132	11.520
Sukomoro	335	6.378	6.713
Bendo	496	7.589	8.085
Maospati	4.105	903	5.008
Karangrejo	1.002	2.177	3.179
Karas	310	6.101	6.411
Barat	779	3.216	3.995
Kartoharjo	1.178	2.836	4.014
Kabupaten Magetan	**20.107**	**95.560**	**115.667**

https://magetankab.bps.go.id

Tabel / ***Table*** **6.28**

Jumlah Usaha Pertanian Perorangan Menurut Kecamatan di Kabupaten Magetan dan Kepemilikan Akses Terhadap Kredit Usaha Rakyat (KUR) Pertanian (unit), 2023
Number of Individual Agricultural Holdings by District in Magetan Regency and Ownership of Access to People's Business Credit for Agriculture (units), 2023

Kecamatan *District*	Memiliki Akses Terhadap Kredit Usaha Rakyat *Having Access to People's Business Credit*	Tidak Memiliki Akses Terhadap Kredit Usaha Rakyat *Not Having Access to People's Business Credit*	Jumlah *Total*
(1)	(2)	(3)	(4)
Poncol	1.419	5.313	6.732
Parang	783	8.769	9.552
Lembeyan	938	8.909	9.847
Takeran	631	6.966	7.597
Nguntoronadi	2.474	1.179	3.653
Kawedanan	1.499	6.227	7.726
Magetan	51	1.816	1.867
Ngariboyo	523	7.523	8.046
Plaosan	506	9.460	9.966
Sidorejo	943	4.187	5.130
Panekan	2.420	9.341	11.761
Sukomoro	335	6.481	6.816
Bendo	511	7.872	8.383
Maospati	4.107	903	5.010
Karangrejo	1.010	2.202	3.212
Karas	314	6.187	6.501
Barat	785	3.290	4.075
Kartoharjo	1.182	2.897	4.079
Kabupaten Magetan	**20.431**	**99.522**	**119.953**

https://magetankab.bps.go.id

Tabel / ***Table*** **6.29**

Jumlah Rumah Tangga Usaha Pertanian Menurut Kecamatan di Kabupaten Magetan dan Perlindungan Asuransi untuk Usaha Pertanian (rumah tangga), 2023
Number of Agricultural Households by District in Magetan Regency and Insurance Coverage for Agricultural Businesses (households), 2023

Kecamatan *District*	Dilindungi Asuransi *Covered by Insurance*	Tidak Dilindungi Asuransi *Not Covered by Insurance*	Jumlah *Total*
(1)	(2)	(3)	(4)
Poncol	20	6.705	6.725
Parang	41	9.400	9.441
Lembeyan	10	9.339	9.349
Takeran	4	6.699	6.703
Nguntoronadi	5	3.528	3.533
Kawedanan	10	7.503	7.513
Magetan	2	1.817	1.819
Ngariboyo	2	7.308	7.310
Plaosan	5	9.386	9.391
Sidorejo	2	4.956	4.958
Panekan	9	11.511	11.520
Sukomoro	7	6.706	6.713
Bendo	8	8.077	8.085
Maospati	2	5.006	5.008
Karangrejo	1	3.178	3.179
Karas	1	6.410	6.411
Barat	5	3.990	3.995
Kartoharjo	7	4.007	4.014
Kabupaten Magetan	**141**	**115.526**	**115.667**

https://magetankab.bps.go.id

Tabel / ***Table*** **6.30**

Jumlah Usaha Pertanian Perorangan Menurut Kecamatan di Kabupaten Magetan dan Perlindungan Asuransi untuk Usaha Pertanian (unit), 2023
Number of Individual Agricultural Holdings by District in Magetan Regency and Insurance Coverage for Agricultural Businesses (units), 2023

Kecamatan *District*	Dilindungi Asuransi *Covered by Insurance*	Tidak Dilindungi Asuransi *Not Covered by Insurance*	Jumlah *Total*
(1)	(2)	(3)	(4)
Poncol	20	6.712	6.732
Parang	41	9.511	9.552
Lembeyan	10	9.837	9.847
Takeran	4	7.593	7.597
Nguntoronadi	5	3.648	3.653
Kawedanan	10	7.716	7.726
Magetan	2	1.865	1.867
Ngariboyo	2	8.044	8.046
Plaosan	5	9.961	9.966
Sidorejo	2	5.128	5.130
Panekan	9	11.752	11.761
Sukomoro	7	6.809	6.816
Bendo	8	8.375	8.383
Maospati	2	5.008	5.010
Karangrejo	1	3.211	3.212
Karas	1	6.500	6.501
Barat	5	4.070	4.075
Kartoharjo	7	4.072	4.079
Kabupaten Magetan	**141**	**119.812**	**119.953**

https://magetankab.bps.go.id

Tabel 6.31
Table

Jumlah Rumah Tangga Usaha Perkebunan Menurut Kecamatan di Kabupaten Magetan dan Kepemilikan Surat Tanda Daftar Usaha Perkebunan Untuk Budi Daya (STD–B) (rumah tangga), 2023
Number of Estate Crop Cultivation Households by District in Magetan Regency and Ownership of the Certificate of Registration for Plantation Cultivation (households), 2023

Kecamatan *District*	Memiliki STD–B *Have a Certificate of Registration for Plantation Cultivation*	Tidak Memiliki STD–B *Not Having a Certificate of Registration for Plantation Cultivation*	Jumlah *Total*
(1)	(2)	(3)	(4)
Poncol	4	2.091	2.095
Parang	2	1.693	1.695
Lembeyan	–	78	78
Takeran	3	50	53
Nguntoronadi	1	112	113
Kawedanan	20	966	986
Magetan	–	50	50
Ngariboyo	20	330	350
Plaosan	2	328	330
Sidorejo	4	588	592
Panekan	26	2.477	2.503
Sukomoro	13	1.199	1.212
Bendo	11	2.465	2.476
Maospati	3	348	351
Karangrejo	15	173	188
Karas	26	434	460
Barat	–	22	22
Kartoharjo	1	34	35
Kabupaten Magetan	**151**	**13.438**	**13.589**

https://magetankab.bps.go.id

Tabel 6.32
Table

Jumlah Usaha Pertanian Perorangan Perkebunan Menurut Kecamatan di Kabupaten Magetan dan Kepemilikan Surat Tanda Daftar Usaha Perkebunan Untuk Budi Daya (STD–B) (unit), 2023
Number of Estate Crop Individual Agricultural Holdings by District in Magetan Regency and Ownership of the Certificate of Registration for Plantation Cultivation (units), 2023

Kecamatan *District*	Memiliki STD–B *Have a Certificate of Registration for Plantation Cultivation*	Tidak Memiliki STD–B *Not Having a Certificate of Registration for Plantation Cultivation*	Jumlah *Total*
(1)	(2)	(3)	(4)
Poncol	4	2.091	2.095
Parang	2	1.697	1.699
Lembeyan	–	78	78
Takeran	3	50	53
Nguntoronadi	1	112	113
Kawedanan	20	971	991
Magetan	–	51	51
Ngariboyo	21	332	353
Plaosan	2	333	335
Sidorejo	4	601	605
Panekan	26	2.496	2.522
Sukomoro	13	1.211	1.224
Bendo	11	2.500	2.511
Maospati	3	348	351
Karangrejo	15	173	188
Karas	26	434	460
Barat	–	22	22
Kartoharjo	1	34	35
Kabupaten Magetan	**152**	**13.534**	**13.686**

https://magetankab.bps.go.id

Tabel 6.33
Table

Jumlah Rumah Tangga Usaha Pertanian Menurut Kecamatan di Kabupaten Magetan dan Penggunaan Lahan Terbatas untuk Usaha Pertanian (rumah tangga), 2023
Number of Agricultural Households by District in Magetan Regency and Limited Land Use for Agricultural Businesses (households), 2023

Kecamatan *District*	Melakukan Usaha Pertanian di Lahan Terbatas *Engaging in Agriculture on Limited Land*	Tidak Melakukan Usaha Pertanian di Lahan Terbatas *Not Engaging in Agriculture on Limited Land*	Jumlah *Total*
(1)	(2)	(3)	(4)
Poncol	–	1.640	1.640
Parang	175	4.251	4.426
Lembeyan	2	6.189	6.191
Takeran	91	5.634	5.725
Nguntoronadi	87	2.339	2.426
Kawedanan	85	3.134	3.219
Magetan	55	1.611	1.666
Ngariboyo	34	5.504	5.538
Plaosan	1.062	5.281	6.343
Sidorejo	7	3.336	3.343
Panekan	191	4.923	5.114
Sukomoro	79	4.610	4.689
Bendo	23	3.053	3.076
Maospati	110	4.898	5.008
Karangrejo	34	2.826	2.860
Karas	30	4.082	4.112
Barat	7	3.988	3.995
Kartoharjo	143	903	1.046
Kabupaten Magetan	**2.215**	**68.202**	**70.417**

https://magetankab.bps.go.id

Tabel / ***Table*** 6.34

Jumlah Usaha Pertanian Perorangan Menurut Kecamatan di Kabupaten Magetan dan Penggunaan Lahan Terbatas untuk Usaha Pertanian (unit), 2023

Number of Individual Agricultural Holdings by District in Magetan Regency and Limited Land Use for Agricultural Businesses (units), 2023

Kecamatan *District*	Melakukan Usaha Pertanian di Lahan Terbatas *Engaging in Agriculture on Limited Land*	Tidak Melakukan Usaha Pertanian di Lahan Terbatas *Not Engaging in Agriculture on Limited Land*	Jumlah *Total*
(1)	(2)	(3)	(4)
Poncol	–	1.640	1.640
Parang	175	4.324	4.499
Lembeyan	2	6.429	6.431
Takeran	97	6.449	6.546
Nguntoronadi	87	2.384	2.471
Kawedanan	86	3.175	3.261
Magetan	55	1.649	1.704
Ngariboyo	34	6.069	6.103
Plaosan	1.127	5.511	6.638
Sidorejo	7	3.438	3.445
Panekan	196	5.025	5.221
Sukomoro	79	4.680	4.759
Bendo	23	3.126	3.149
Maospati	110	4.900	5.010
Karangrejo	34	2.857	2.891
Karas	30	4.145	4.175
Barat	7	4.068	4.075
Kartoharjo	146	917	1.063
Kabupaten Magetan	**2.295**	**70.786**	**73.081**

https://magetankab.bps.go.id

Tabel 6.35
Table

Jumlah Rumah Tangga Usaha Pertanian Menurut Kecamatan di Kabupaten Magetan dan Penggunaan Media Pot dan Sejenisnya untuk Usaha Pertanian (rumah tangga), 2023
Number of Agricultural Households by District in Magetan Regency and the Use of Potting Media and Similar Materials for Agricultural Businesses (households), 2023

Kecamatan *District*	Menggunakan Media Pot dan Sejenisnya *Using Potting Media and Similar Items*	Tidak Menggunakan Media Pot dan Sejenisnya *Not Using Potting Media and Similar Items*	Jumlah *Total*
(1)	(2)	(3)	(4)
Poncol	–	1.640	1.640
Parang	35	4.391	4.426
Lembeyan	1	6.190	6.191
Takeran	13	5.712	5.725
Nguntoronadi	6	2.420	2.426
Kawedanan	77	3.142	3.219
Magetan	5	1.661	1.666
Ngariboyo	6	5.532	5.538
Plaosan	5	6.338	6.343
Sidorejo	–	3.343	3.343
Panekan	8	5.106	5.114
Sukomoro	22	4.667	4.689
Bendo	3	3.073	3.076
Maospati	12	4.996	5.008
Karangrejo	1	2.859	2.860
Karas	12	4.100	4.112
Barat	2	3.993	3.995
Kartoharjo	8	1.038	1.046
Kabupaten Magetan	**216**	**70.201**	**70.417**

https://magetankab.bps.go.id

Tabel / ***Table*** **6.36**

Jumlah Usaha Pertanian Perorangan Menurut Kecamatan di Kabupaten Magetan dan Penggunaan Media Pot dan Sejenisnya untuk Usaha Pertanian (unit), 2023
Number of Individual Agricultural Holdings by District in Magetan Regency and the Use of Potting Media and Similar Materials for Agricultural Businesses (units), 2023

Kecamatan *District*	Menggunakan Media Pot dan Sejenisnya *Using Potting Media and Similar Items*	Tidak Menggunakan Media Pot dan Sejenisnya *Not Using Potting Media and Similar Items*	Jumlah *Total*
(1)	(2)	(3)	(4)
Poncol	–	1.640	1.640
Parang	35	4.464	4.499
Lembeyan	1	6.430	6.431
Takeran	13	6.533	6.546
Nguntoronadi	6	2.465	2.471
Kawedanan	77	3.184	3.261
Magetan	5	1.699	1.704
Ngariboyo	6	6.097	6.103
Plaosan	5	6.633	6.638
Sidorejo	–	3.445	3.445
Panekan	8	5.213	5.221
Sukomoro	22	4.737	4.759
Bendo	3	3.146	3.149
Maospati	12	4.998	5.010
Karangrejo	1	2.890	2.891
Karas	12	4.163	4.175
Barat	2	4.073	4.075
Kartoharjo	8	1.055	1.063
Kabupaten Magetan	**216**	**72.865**	**73.081**

https://magetankab.bps.go.id

Tabel / ***Table*** **6.37**

Jumlah Rumah Tangga Usaha Pertanian Menurut Kecamatan di Kabupaten Magetan dan Penggunaan Teknologi Hidroponik, Aquaponik, Vertikulture, Media Terpal, dan Sejenisnya (rumah tangga), 2023
Number of Agricultural Households by District in Magetan Regency and the Use of Hydroponic, Aquaponic, Verticulture, Tarpaulin Media and Similar Technology (households), 2023

Kecamatan *District*	Menggunakan Teknologi *Using Technology*	Tidak Menggunakan Teknologi *Not Using Technology*	Jumlah *Total*
(1)	(2)	(3)	(4)
Poncol	–	1.640	1.640
Parang	1	4.425	4.426
Lembeyan	3	6.188	6.191
Takeran	5	5.720	5.725
Nguntoronadi	3	2.423	2.426
Kawedanan	11	3.208	3.219
Magetan	2	1.664	1.666
Ngariboyo	2	5.536	5.538
Plaosan	6	6.337	6.343
Sidorejo	–	3.343	3.343
Panekan	1	5.113	5.114
Sukomoro	2	4.687	4.689
Bendo	3	3.073	3.076
Maospati	3	5.005	5.008
Karangrejo	3	2.857	2.860
Karas	10	4.102	4.112
Barat	5	3.990	3.995
Kartoharjo	9	1.037	1.046
Kabupaten Magetan	**69**	**70.348**	**70.417**

https://magetankab.bps.go.id

Tabel / ***Table*** **6.38**

Jumlah Usaha Pertanian Perorangan Menurut Kecamatan di Kabupaten Magetan dan Penggunaan Teknologi Hidroponik, Aquaponik, Vertikulture, Media Terpal, dan Sejenisnya (unit), 2023
Number of Individual Agricultural Holdings by District in Magetan Regency and the Use of Hydroponic, Aquaponic, Verticulture, Tarpaulin Media and Similar Technology (units), 2023

Kecamatan *District*	Menggunakan Teknologi *Using Technology*	Tidak Menggunakan Teknologi *Not Using Technology*	Jumlah *Total*
(1)	(2)	(3)	(4)
Poncol	–	1.640	1.640
Parang	1	4.498	4.499
Lembeyan	3	6.428	6.431
Takeran	6	6.540	6.546
Nguntoronadi	3	2.468	2.471
Kawedanan	12	3.249	3.261
Magetan	2	1.702	1.704
Ngariboyo	2	6.101	6.103
Plaosan	6	6.632	6.638
Sidorejo	–	3.445	3.445
Panekan	1	5.220	5.221
Sukomoro	2	4.757	4.759
Bendo	3	3.146	3.149
Maospati	3	5.007	5.010
Karangrejo	3	2.888	2.891
Karas	10	4.165	4.175
Barat	5	4.070	4.075
Kartoharjo	9	1.054	1.063
Kabupaten Magetan	**71**	**73.010**	**73.081**

https://magetankab.bps.go.id

Daftar **Pustaka**
References

Badan Pusat Statistik. 2013. *Angka Nasional Hasil Pencacahan Lengkap Sensus Pertanian 2013*. Jakarta: BPS

Badan Pusat Statistik. 2022. P*edoman Petugas Lapangan Usaha Pertanian Perorangan (UTP) PAPI Sensus Pertanian 2023 Pencacahan Lengkap*.Jakarta: BPS

Badan Pusat Statistik. 2022. *Pedoman Petugas Lapangan Usaha Pertanian Perorangan (UTP) CAPI Sensus Pertanian 2023 Pencacahan Lengkap*. Jakarta: BPS

Badan Pusat Statistik. 2022. *Pedoman Petugas Lapangan Usaha Perusahaan Pertanian Berbadan Hukum (UPB) Sensus Pertanian 2023 Pencacahan Lengkap*. Jakarta: BPS

Food and Agriculture Organization. 2015. *World Programme For The Census of Agriculture 2020. Volume 1. Programme, Concepts, and Definitions*. Roma: FAO

Food and Agriculture Organization. 2015. *World Programme For The Census of Agriculture 2020. Volume 2. Operational Guidelines*. Roma: FAO

Kementerian Pertanian Republik Indonesia. *Peraturan Menteri Pertanian Republik Indonesia Nomor 04 Tahun 2019 Tentang Pedoman Gerakan Pembangunan Sumber Daya Manusia Pertanian Menuju Lumbung Pangan Dunia 2045*.

https://magetanrab.bps.go.id

https://magetankab.bps.go.id

https://magetankab.bps.go.id

Kunjungi/*Access*

https://sensus.bps.go.id/metadata_kegiatan/index/st2023

untuk informasi lengkap metadata statistik ST2023/*for more information about ST2023 statistical metadata*

Tabel Lengkap Tahap II
Complete Table Edition 2

BerAKHLAK
Berorientasi Pelayanan Akuntabel Kompeten
Harmonis Loyal Adaptif Kolaboratif

#bangga melayani bangsa

DATA
MENCERDASKAN BANGSA
Enlighten The Nation

https://magetankab.bps.go.id

BADAN PUSAT STATISTIK
KABUPATEN MAGETAN
BPS-STATISTICS MAGETAN REGENCY
Jl. Mayjend Sukowati No 1A Magetan, Jawa Timur 63311
Telp/Fax: (0351) 895098
Homepage: https://www.magetankab.bps.go.id
Email: bps3520@bps.go.id