

KECAMATAN WELERI DALAM ANGKA Tahun 2010

Weleri in Figure



DISUSUN OLEH :
KOORDINATOR STATISTIK
KECAMATAN WELERI



Badan Pusat Statistik
Kabupaten Kendal

KATA SAMBUTAN

Assalamu'alaikum Wr. Wb.

Dengan memanjatkan puji syukur kehadirat Tuhan Yang Maha Esa dan ucapan terima kasih yang tak terhingga atas terbitnya buku "*KECAMATAN WELERI DALAM ANGKA TAHUN 2010*" yang dikeluarkan oleh Koordinator Statistik Kecamatan Weleri.

Buku ini merupakan sumber data dan informasi data terutama bagi penyusun perencanaan yang akurat dan komprehensif, dimana perencanaan merupakan salah satu fungsi manajemen yang sangat memerlukan dukungan data yang benar dan akurat.

Saya minta kepada segenap jajaran aparat pemerintah dan segenap komponen masyarakat Kecamatan Weleri, hendaknya buku ini dapat dijadikan sumber data dan informasi dalam pelaksanaan tugas baik di bidang pemerintahan, pembangunan, maupun kemasyarakatan di era globalisasi dan reformasi ini.

Semoga buku ini benar-benar dapat dimanfaatkan oleh semua pihak dalam rangka lebih memacu perkembangan di Kecamatan Weleri.

Wassalamu'alaikum Wr. Wb.



Weleri, Maret 2011.
Camat Weleri

Drs. AGOENG BOEDHI TJAHJONO
Pembina Tk. I
NIP. 19620423.1985 03.1.012

KATA PENGANTAR

Berkat rahmat Tuhan Yang Maha Esa, publikasi “*KECAMATAN WELERI DALAM ANGKA TAHUN 2010*” dapat tersaji. Publikasi ini merupakan publikasi yang diterbitkan setiap tahun secara berkesinambungan.


Mengingat keterbatasan kami, maka dalam penyajian ini mungkin belum memenuhi harapan bagi para konsumen data dikarenakan masih banyak kekurangannya. Namun demikian, kami sangat gembira karena dukungan dari berbagai pihak baik berupa data maupun informasi yang bisa memberikan gambaran yang sebenarnya.

Selanjutnya kami mengharapkan saran dan kritik berbagai pihak yang bersifat membangun guna kesempurnaan publikasi yang akan datang.

Penghargaan dan ucapan terima kasih kami sampaikan kepada:

1. Yang Terhormat Bapak Camat Weleri
2. Yang Terhormat Bapak Kepala Dinas/Instansi di Kecamatan Weleri

Semoga publikasi ini ada manfaatnya.

Weleri, Maret 2011.
Koordinator Statistik Kecamatan
Weleri

SUDARYONO
NIP. 19570420 198101 1 002

DAFTAR ISI

| | |
|------------------------------------|------|
| Sambutan Camat Weleri..... | i |
| Kata Pengantar..... | ii |
| Daftar isi..... | iii |
| Daftar Grafik..... | vi |
| Letak Geografis..... | vii |
| Peta Wilayah Kabupaten Kendal..... | viii |
| Peta Wilayah Kecamatan Weleri..... | ix |

BAB I PEMERINTAHAN

| | | |
|-----------|--|----|
| Tabel 1.1 | Luas Wilayah Dirinci Menurut Desa..... | 1 |
| Tabel 1.2 | Jarak Desa ke Ibukota Kecamatan..... | 2 |
| Tabel 1.3 | Luas Wilayah Dirinci Menurut Penggunaan..... | 3 |
| Tabel 1.4 | Luas Tanah Sawah Menurut Jenis Pengairannya..... | 4 |
| Tabel 1.5 | Luas Tanah Kering Menurut Jenisnya..... | 5 |
| Tabel 1.6 | Banyaknya Hari Hujan..... | 10 |
| Tabel 1.7 | Banyaknya Curah Hujan..... | 11 |
| Tabel 2.1 | Banyaknya Dusun/Dukuh, Rukun Warga, dan Rukun Tetangga..... | 12 |
| Tabel 2.2 | Banyaknya Balai Desa Dan Kantor Desa..... | 13 |
| Tabel 2.3 | Banyaknya Perangkat Desa..... | 14 |

BAB II SOSIAL KEPENDUDUKAN

| | | |
|-----------|--|----|
| Tabel 3.1 | Banyaknya Rumah Tangga dan Bangunan Tempat Tinggal..... | 17 |
| Tabel 3.2 | Kepadatan Rumah Tangga..... | 18 |
| Tabel 3.3 | Banyaknya Keluarga Menurut Tahapan..... | 19 |
| Tabel 3.4 | Banyaknya Tempat Tinggal Penduduk | 20 |
| Tabel 3.5 | Banyaknya Penduduk Dirinci Menurut Jenis Kelamin..... | 21 |
| Tabel 3.6 | Kepadatan Penduduk Dirinci Per Desa..... | 22 |
| Tabel 3.7 | Sex Ratio Penduduk Laki-laki Terhadap Perempuan..... | 23 |
| Tabel 3.8 | Perkembangan Penduduk Per Tahun..... | 24 |

| | | |
|------------|--|----|
| Tabel 3.9 | Banyaknya Penduduk Menurut Kelompok Umur dan Jenis Kelamin..... | 26 |
| Tabel 3.10 | Banyaknya Penduduk Menurut Kelompok Umur dan Jenis Kelamin Per Desa..... | 27 |
| Tabel 3.11 | Banyaknya Penduduk Umur 5-6,7-12, 13-15... | 37 |
| Tabel 3.12 | Banyaknya Mutasi penduduk..... | 38 |
| Tabel 3.13 | Banyaknya Penduduk Dirinci Menurut Pendidikan..... | 39 |
| Tabel 3.14 | Banyaknya Penduduk Dirinci Menurut Mata Pencarian..... | 41 |
| Tabel 4.1 | Banyaknya PUS Akseptor KB Aktif..... | 45 |
| Tabel 5.1 | Banyaknya Pemeluk Agama..... | 47 |
| Tabel 5.2 | Banyaknya Tempat Ibadah..... | 48 |
| Tabel 5.3 | Peserta Calon Jamaah Haji..... | 49 |
| Tabel 5.4 | Banyaknya Ulama, Mubaligh, dan Khotib... | 50 |
| Tabel 5.5 | Banyaknya Nikah, Talak, Cerai dan Rujuk.... | 51 |
| Tabel 6.1 | Banyaknya Sekolah TK, Murid, dan Guru.... | 52 |
| Tabel 6.2 | Banyaknya Sekolah Dasar Negeri, Murid, dan Guru..... | 53 |
| Tabel 6.3 | Banyaknya Sekolah Dasar Swasta, Murid ,dan Guru | 54 |
| Tabel 6.4 | Banyaknya Madrasah Ibtida`iyah, Murid, dan Guru..... | 55 |
| Tabel 6.5 | Banyaknya Sekolah Lanjutan Pertama Negeri, Murid, dan Guru..... | 56 |
| Tabel 6.6 | Banyaknya Sekolah Lanjutan Pertama Swasata, Murid dan Guru..... | 57 |
| Tabel 6.7 | Banyaknya Madrasah Tsanawiyah, Murid, dan Guru..... | 58 |
| Tabel 6.8 | Banyaknya Sekolah Lanjutan Atas Negeri, Murid, dan Guru..... | 59 |
| Tabel 6.9 | Banyaknya Sekolah Lanjutan Atas Swasta, Murid, dan Guru..... | 60 |
| Tabel 6.10 | Banyaknya Madrasah Aliyah, Murid, dan Guru | 61 |
| Tabel 7.1 | Banyaknya Dokter, tenaga medis , Bidan, Dukun Bayi, Juru sunat..... | 62 |
| Tabel 7.2 | Banyaknya Fasilitas Kesehatan..... | 63 |
| Tabel 7.3 | Banyaknya Sarana Air Bersih..... | 65 |

| | | |
|-----------|---|----|
| Tabel 7.4 | Banyaknya Jamban Umum, Inpres Dan Swadaya..... | 66 |
| Tabel 8.1 | Banyaknya Penderita Cacat..... | 67 |
| Tabel 8.2 | Banyaknya Anak Terlantar, Anak Jalanan, WTS, dan Waria..... | 68 |

**BAB III PERTANIAN, PETERNAKAN,
PERKEBUNAN DAN PERIKANAN**

| | | |
|-----------|--|----|
| Tabel 9.1 | Luas Panen Dan Produksi Padi Sawah Dan Gogo..... | 69 |
| Tabel 9.2 | Luas Panen Dan Produksi Padi Dan Jagung.... | 70 |
| Tabel 9.3 | Produksi Ikan..... | 71 |
| Tabel 9.4 | Banyaknya Pemilik Tambak..... | 72 |
| Tabel 9.5 | Banyaknya Unggas..... | 73 |
| Tabel 9.6 | Banyaknya Ternak..... | 75 |

BAB IV PERHUBUNGAN DAN KOMUNIKASI

| | | |
|------------|---|----|
| Tabel 10.1 | Banyaknya Sarana Angkutan Darat Kendaraan Bermotor..... | 77 |
| Tabel 10.2 | Banyaknya Sarana Angkutan Darat Kendaraan Tak Bermotor..... | 78 |
| Tabel 10.3 | Jenis Permukaan, Kondisi, dan Kelas Jalan.. | 79 |
| Tabel 10.4 | Banyaknya Jembatan Desa..... | 80 |
| Tabel 11.1 | Banyaknya Televisi, Radio, Listrik, PLN dan Telephon..... | 81 |

BAB V LAIN - LAIN

| | | |
|------------|--|----|
| Tabel 12.1 | Banyaknya Lapangan Olahraga..... | 82 |
| Tabel 13.1 | Banyaknya Surat Pemberitahuan Pajak Terdaftar..... | 83 |
| Tabel 13.2 | Pemasukan Pajak Bumi Dan Bangunan..... | 84 |
| Tabel 13.3 | Jalannya Usaha Perum Pegadaian..... | 85 |
| Tabel 13.4 | Pendapatan PT. KAI..... | 87 |

DAFTAR GRAFIK

| | | |
|----------|--|----|
| Grafik 1 | Luas Wilayah Dirinci Menurut Penggunaan.... | 4 |
| Grafik 2 | Banyaknya Penduduk Menurut Kelompok Umur dan Jenis Kelamin..... | 26 |

<https://kendalkab.bps.go.id>

LETAK GEOGRAFIS

1. Kecamatan Weleri terletak dalam:

Kabupaten : Kendal
Propinsi : Jawa Tengah

2. Batas-batas wilayah:

Sebelah utara : Kecamatan Rowosari
Sebelah selatan : Kecamatan Pageruyung
Sebelah barat : Kabupaten Batang
Sebelah timur : Kec. Rowosari/Kec. Gemuh

3. Jarak dari Ibukota Weleri ke beberapa kota:

Kota Propinsi Jawa Tengah : 50 Km
Kota Kabupaten Kendal : 18 Km
Kota Kecamatan Rowosari : 4 Km
Kota Kecamatan Pageruyung : 14 Km
Kota Kecamatan Gringsing : 3 Km

4. Ketinggian tanah:

Wilayah bagian Utara merupakan daerah dataran pantai dengan ketinggian antara 0 – 5 meter.

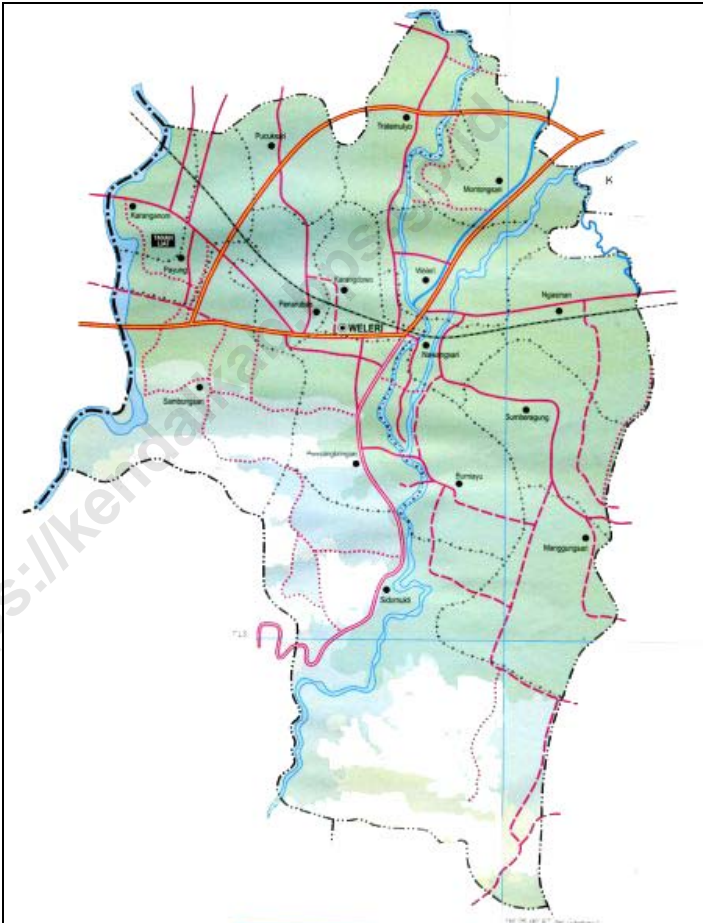
Wilayah bagian Selatan merupakan tanah hutan negara dengan ketinggian antara \pm 10 meter lebih.

5. Jenis Tanah : Latusol

PETA KABUPATEN KENDAL



PETA KECAMATAN WELERI



BAB I

.....PEMERINTAHAN

Kecamatan Dalam Angka

2010

TABEL : 1.1.

**Luas Wilayah Kecamatan Weleri
Dirinci Menurut Kelurahan**

Tahun : 2010

| Desa | Luas (Km-2) | Persentase (%) |
|--------------------|------------------------|---------------------------|
| (1) | (2) | (3) |
| 01. Sidomukti | 8,16 | 26,96 |
| 02. Penyangkringan | 1,78 | 5,87 |
| 03. Bumiayu | 1,61 | 5,30 |
| 04. Manggungsari | 2,11 | 6,97 |
| 05. Sumberagung | 2,15 | 7,10 |
| 06. Ngasinan | 1,03 | 3,40 |
| 07. W e l e r i | 1,38 | 4,56 |
| 08. Nawangsari | 0,71 | 2,34 |
| 09. Karangdowo | 0,70 | 2,32 |
| 10. Penaruban | 1,08 | 3,55 |
| 11. Sambongsari | 3,83 | 12,64 |
| 12. Karanganom | 1,10 | 3,63 |
| 13. P a y u n g | 0,58 | 1,91 |
| 14. Pucuksari | 0,99 | 3,27 |
| 15. Tratemulyo | 1,71 | 5,65 |
| 16. Montongsari | 1,37 | 4,53 |
| Jumlah | 30,29 | 100,00 |

Sumber data : Kantor Kecamatan Weleri

Catatan :

TABEL : 1.2

**Jarak Desa Ke Ibu Kota Kecamatan
Kecamatan Weleri
Tahun : 2010**

| Desa | Jarak |
|--------------------|-------------|
| (1) | (Km) (2) |
| 01. Sidomukti | 3,10 |
| 02. Penyangkringan | 1,10 |
| 03. Bumiayu | 1,30 |
| 04. Manggungsari | 2,50 |
| 05. Sumberagung | 1,40 |
| 06. Ngasinan | 2,00 |
| 07. W e l e r i | 1,20 |
| 08. Nawangsari | 1,00 |
| 09. Karangdowo | 0,50 |
| 10. Penaruban | 1,00 |
| 11. Sambongsari | 1,30 |
| 12. Karanganom | 2,00 |
| 13. P a y u n g | 1,50 |
| 14. Pucuksari | 2,10 |
| 15. Tratemulyo | 2,50 |
| 16. Montongsari | 3,50 |

Sumber data : Kantor Kecamatan Weleri

Catatan :

TABEL : 1.3**Luas Wilayah Kecamatan Weleri
Dirinci Menurut Penggunaan****Tahun : 2010**

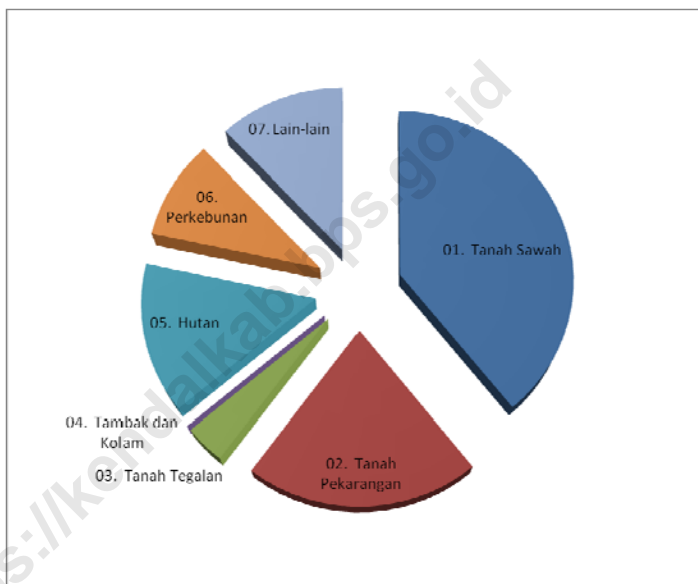
| Jenis Penggunaan | Luas (Km-2) | Persentase (%) |
|-----------------------------|------------------------|---------------------------|
| (1) | (2) | (3) |
| 01. Tanah Sawah | 11,86 | 39,15 |
| 02. Tanah Pekarangan | 6,39 | 21,10 |
| 03. Tanah Tegalan | 1,12 | 3,70 |
| 04. Tambak dan Kolam | 0,00 | 0,00 |
| 05. Hutan | 4,36 | 14,39 |
| 06. Perkebunan | 2,90 | 9,57 |
| 07. Lain-lain | 3,66 | 12,08 |
| Jumlah | 30,29 | 100,00 |

Sumber data : Statistik Kecamatan Weleri**Catatan :**

GRAFIK : 1

**Luas Wilayah Kecamatan Weleri
Dirinci Menurut Penggunaan**

Tahun : 2010



Sumber data : Statistik Kecamatan Weleri

Catatan :

TABEL : 1.4**Luas Tanah Sawah Menurut Jenis Pengairannya
Kecamatan Weleri****Tahun : 2010**

| Desa | Teknis | Setengah | Non |
|--------------------|-----------------|------------------|------------------|
| | (Ha) | Teknis (Ha) | Teknis (Ha) |
| (1) | (2) | (3) | (4) |
| 01. Sidomukti | 58,55 | 0,00 | 0,00 |
| 02. Penyangkringan | 22,50 | 0,00 | 0,00 |
| 03. Bumiayu | 108,67 | 0,00 | 0,00 |
| 04. Manggungsari | 149,04 | 0,00 | 0,00 |
| 05. Sumberagung | 125,93 | 0,00 | 0,00 |
| 06. Ngasinan | 57,96 | 0,00 | 0,00 |
| 07. W e l e r i | 63,77 | 0,00 | 0,00 |
| 08. Nawangsari | 26,45 | 0,00 | 0,00 |
| 09. Karangdowo | 40,98 | 0,00 | 0,00 |
| 10. Penaruban | 47,68 | 0,00 | 0,00 |
| 11. Sambongsari | 77,68 | 0,00 | 0,00 |
| 12. Karanganom | 49,50 | 0,00 | 0,00 |
| 13. P a y u n g | 38,77 | 0,00 | 0,00 |
| 14. Pucuksari | 63,83 | 0,00 | 0,00 |
| 15. Tratemulyo | 117,22 | 0,00 | 0,00 |
| 16. Montongsari | 94,13 | 0,00 | 0,00 |
| Jumlah 2010 | 1.142,66 | 0,00 | 0,00 |
| 2009 | 1.142,66 | 0,00 | 0,00 |
| 2008 | 1.142,66 | 0,00 | 0,00 |

**Sumber data : Monografi Desa
Catatan :**

TABEL : 1.4 (Lanjutan)**Luas Tanah Sawah Menurut Jenis Pengairannya
Kecamatan Weleri****Tahun : 2010**

| Desa | Tadah Hujan Diusahakan (Ha) | Jumlah (Ha) |
|--------------------|--|-------------------------------|
| (1) | (5) | (6) |
| 01. Sidomukti | 38,25 | 96,80 |
| 02. Penyangkringan | 0,00 | 22,50 |
| 03. Bumiayu | 0,00 | 108,67 |
| 04. Manggungsari | 0,00 | 149,04 |
| 05. Sumberagung | 0,00 | 125,93 |
| 06. Ngasinan | 0,00 | 57,96 |
| 07. W e l e r i | 0,00 | 63,77 |
| 08. Nawangsari | 0,00 | 26,45 |
| 09. Karangdowo | 0,00 | 40,98 |
| 10. Penaruban | 0,00 | 47,68 |
| 11. Sambongsari | 0,00 | 77,68 |
| 12. Karanganom | 0,00 | 49,50 |
| 13. P a y u n g | 0,00 | 38,77 |
| 14. Pucuksari | 0,00 | 63,83 |
| 15. Tratemulyo | 0,00 | 117,22 |
| 16. Montongsari | 0,00 | 94,13 |
| Jumlah 2010 | 38,25 | 1.180,91 |
| 2009 | 38,25 | 1.180,91 |
| 2008 | 38,25 | 1.180,91 |

Sumber data : Monografi Desa**Catatan:**

TABEL : 1.5**Luas Tanah Kering Dirinci Menurut Jenisnya
Kecamatan Weleri****Tahun : 2010**

| Desa | Peka- rangan (Ha) | Tegalan (Ha) | Penggem- balaan (Ha) | Tam- bak (Ha) |
|--------------------|------------------------------------|-------------------------|---------------------------------------|--------------------------------|
| (1) | (2) | (3) | (4) | (5) |
| 01. Sidomukti | 69,45 | 23,39 | 0,00 | 0,00 |
| 02. Penyangkringan | 93,72 | 32,54 | 0,00 | 0,00 |
| 03. Bumiayu | 42,27 | 0,00 | 0,00 | 0,00 |
| 04. Manggungsari | 46,53 | 1,19 | 0,00 | 0,00 |
| 05. Sumberagung | 69,04 | 13,02 | 0,00 | 0,00 |
| 06. Ngasinan | 21,21 | 5,85 | 0,00 | 0,00 |
| 07. W e l e r i | 48,09 | 4,78 | 0,00 | 0,00 |
| 08. Nawangsari | 24,84 | 0,00 | 0,00 | 0,00 |
| 09. Karangdowo | 23,09 | 0,00 | 0,00 | 0,00 |
| 10. Penaruban | 33,73 | 0,00 | 0,00 | 0,00 |
| 11. Sambongsari | 43,83 | 7,37 | 0,00 | 0,00 |
| 12. Karanganom | 37,53 | 5,00 | 0,00 | 0,00 |
| 13. P a y u n g | 13,30 | 0,00 | 0,00 | 0,00 |
| 14. Pucuksari | 19,92 | 0,00 | 0,00 | 0,00 |
| 15. Tratemulyo | 38,64 | 0,00 | 0,00 | 0,00 |
| 16. Montongsari | 23,60 | 14,25 | 0,00 | 0,00 |
| Jumlah 2010 | 648,79 | 107,39 | 0,00 | 0,00 |
| 2009 | 648,79 | 107,39 | 0,00 | 0,00 |
| 2008 | 648,79 | 107,39 | 0,00 | 0,00 |

Sumber data : Monografi Desa**Catatan:**

TABEL : 1.5 (Lanjutan)**Luas Tanah Kering Dirinci Menurut Jenisnya
Kecamatan Weleri****Tahun : 2010**

| Desa | Kolam (Ha) | Hutan | |
|--------------------|-----------------|------------------|------------------|
| | | Rakyat (Ha) | Negara (Ha) |
| (1) | (6) | (7) | (8) |
| 01. Sidomukti | 0,00 | 0,00 | 303,25 |
| 02. Penyangkringan | 0,00 | 0,00 | 26,82 |
| 03. Bumiayu | 0,00 | 0,00 | 0,00 |
| 04. Manggungsari | 0,00 | 0,00 | 0,00 |
| 05. Sumberagung | 0,00 | 0,00 | 0,00 |
| 06. Ngasinan | 0,00 | 0,00 | 0,00 |
| 07. W e l e r i | 0,00 | 0,00 | 0,00 |
| 08. Nawangsari | 0,00 | 0,00 | 0,00 |
| 09. Karangdowo | 0,00 | 0,00 | 0,00 |
| 10. Penaruban | 0,00 | 0,00 | 0,00 |
| 11. Sambongsari | 0,00 | 0,00 | 105,00 |
| 12. Karanganom | 0,00 | 0,00 | 0,00 |
| 13. P a y u n g | 0,00 | 0,00 | 0,00 |
| 14. Pucuksari | 0,00 | 0,00 | 0,00 |
| 15. Tratemulyo | 0,00 | 0,00 | 0,00 |
| 16. Montongsari | 0,00 | 0,00 | 0,00 |
| Jumlah 2010 | 0,00 | 0,00 | 435,07 |
| 2009 | 0,00 | 0,00 | 435,07 |
| 2008 | 0,00 | 0,00 | 435,07 |

Sumber data : Monografi Desa

TABEL : 1.5 (Lanjutan)**Luas Tanah Kering Dirinci Menurut Jenisnya
Kecamatan Weleri****Tahun 2010**

| Desa | Perkebunan | | Lain- | Jumlah |
|--------------------|---------------|-------------|---------------|-----------------|
| | Rakyat | Negara | lain | |
| (1) | (Ha) | (Ha) | (Ha) | (Ha) |
| (1) | (9) | (10) | (11) | (12) |
| 01. Sidomukti | 290,25 | 0,00 | 33,24 | 719,58 |
| 02. Penyangkringan | 0,00 | 0,00 | 2,25 | 155,33 |
| 03. Bumiayu | 0,00 | 0,00 | 9,56 | 51,83 |
| 04. Mangungsari | 0,00 | 0,00 | 14,26 | 61,98 |
| 05. Sumberagung | 0,00 | 0,00 | 7,03 | 89,09 |
| 06. Ngasinan | 0,00 | 0,00 | 17,90 | 44,96 |
| 07. W e l e r i | 0,00 | 0,00 | 21,56 | 74,43 |
| 08. Nawangsari | 0,00 | 0,00 | 19,70 | 44,54 |
| 09. Karangdowo | 0,00 | 0,00 | 6,10 | 29,19 |
| 10. Penaruban | 0,00 | 0,00 | 26,14 | 59,87 |
| 11. Sambongsari | 0,00 | 0,00 | 149,05 | 305,25 |
| 12. Karanganom | 0,00 | 0,00 | 17,91 | 60,44 |
| 13. P a y u n g | 0,00 | 0,00 | 5,90 | 19,20 |
| 14. Pucuksari | 0,00 | 0,00 | 15,19 | 35,11 |
| 15. Tratemulyo | 0,00 | 0,00 | 15,40 | 54,04 |
| 16. Montongsari | 0,00 | 0,00 | 5,07 | 42,92 |
| Jumlah 2010 | 290,25 | 0,00 | 366,26 | 1.847,76 |
| 2009 | 290,25 | 0,00 | 366,26 | 1.847,76 |
| 2008 | 290,25 | 0,00 | 366,26 | 1.847,76 |

Sumber data : Monografi Desa**Catatan:**

TABEL : 1.6

**Banyaknya Hari Hujan
Kecamatan Weleri
Tahun : 2007 - 2010**

| Bulan | 2007 | 2008 | 2009 | 2010 |
|----------------------|-------------|-------------|-------------|-------------|
| (1) | (2) | (3) | (4) | (5) |
| 01. Januari | 10 | 12 | 13 | 13 |
| 02. Pebruari | 11 | 13 | 14 | 13 |
| 03. Maret | 10 | 10 | 10 | 13 |
| 04. April | 9 | 11 | 11 | 9 |
| 05. Mei | 8 | 9 | 9 | 11 |
| 06. Juni | 9 | 8 | 7 | 4 |
| 07. Juli | 1 | 2 | 1 | 6 |
| 08. Agustus | 3 | 1 | 2 | 7 |
| 09. September | 2 | 0 | 0 | 15 |
| 10. Oktober | 7 | 6 | 7 | 13 |
| 11. Nopember | 10 | 9 | 10 | 14 |
| 12. Desember | 20 | 22 | 21 | 16 |
| Jumlah | 100 | 103 | 105 | 134 |
| Rata-rata | 8 | 9 | 9 | 11 |

Sumber data : Pengairan Ranting Weleri

Catatan :

TABEL : 1.7**Banyaknya Curah Hujan
Kecamatan Weleri****Tahun : 2007 - 2010**

| Bulan | 2007 | 2008 | 2009 | 2010 |
|----------------------|--------------|--------------|-------------|--------------|
| (1) | (2) | (3) | (4) | (5) |
| 01. Januari | 194 | 297 | 80 | 258 |
| 02. Pebruari | 445 | 887 | 137 | 269 |
| 03. Maret | 295 | 163 | 22 | 280 |
| 04. April | 225 | 109 | 56 | 217 |
| 05. Mei | 68 | 0 | 33 | 278 |
| 06. Juni | 88 | 0 | 68 | 233 |
| 07. Juli | 15 | 0 | 14 | 10 |
| 08. Agustus | 30 | 12 | 11 | 131 |
| 09. September | 14 | 0 | 16 | 297 |
| 10. Oktober | 75 | 182 | 32 | 186 |
| 11. Nopember | 112 | 162 | 204 | 196 |
| 12. Desember | 250 | 340 | 182 | 302 |
| Jumlah | 1.811 | 2.152 | 855 | 2.657 |
| Rata-rata | 151 | 179 | 71 | 221 |

Sumber Data : Pengairan Ranting Kecamatan Weleri

TABEL : 2.1**Banyaknya Dusun/Dukuh, Rukun Warga Dan Rukun Tetangga
Kecamatan Weleri****Tahun : 2010**

| Desa | Dusun/ Dukuh | Rukun Warga | Rukun Tetangga |
|--------------------|-------------------------|------------------------|---------------------------|
| (1) | (2) | (3) | (4) |
| 01. Sidomukti | 6 | 7 | 42 |
| 02. Penyangkringan | 4 | 17 | 60 |
| 03. Bumiayu | 3 | 7 | 24 |
| 04. Mangungsari | 3 | 9 | 22 |
| 05. Sumberagung | 4 | 10 | 29 |
| 06. Ngasinan | 1 | 3 | 10 |
| 07. W e l e r i | 3 | 6 | 44 |
| 08. Nawangsari | 0 | 3 | 24 |
| 09. Karangdowo | 3 | 4 | 14 |
| 10. Penaruban | 3 | 7 | 26 |
| 11. Sambongsari | 5 | 6 | 27 |
| 12. Karanganom | 4 | 4 | 19 |
| 13. P a y u n g | 2 | 2 | 8 |
| 14. Pucuksari | 2 | 4 | 18 |
| 15. Tratemulyo | 3 | 3 | 13 |
| 16. Montongsari | 3 | 6 | 25 |
| Jumlah 2010 | 49 | 98 | 405 |
| 2009 | 49 | 97 | 401 |
| 2008 | 49 | 97 | 401 |

Sumber data : Statistik Kecamatan Weleri**Catatan :**

TABEL : 2.2.

**Banyaknya Balai Kelurahan Dan Kantor Kelurahan
Kecamatan Weleri
Tahun : 2010**

| Desa | Balai Kelurahan | Kantor Kelurahan |
|---------------------------|------------------------|-------------------------|
| (1) | (2) | (3) |
| 01. Sidomukti | 1 | 1 |
| 02. Penyangkringan | 1 | 1 |
| 03. Bumiayu | 1 | 1 |
| 04. Manggungsari | 1 | 1 |
| 05. Sumberagung | 1 | 1 |
| 06. Ngasinan | 1 | 1 |
| 07. W e l e r i | 1 | 1 |
| 08. Nawangsari | 1 | 1 |
| 09. Karangdowo | 1 | 1 |
| 10. Penaruban | 1 | 1 |
| 11. Sambongsari | 1 | 1 |
| 12. Karanganom | 1 | 1 |
| 13. P a y u n g | 1 | 1 |
| 14. Pucuksari | 1 | 1 |
| 15. Tratemulyo | 1 | 1 |
| 16. Montongsari | 1 | 1 |
| Jumlah | 16 | 16 |

Sumber data : Kantor Kecamatan Weleri

Catatan :

TABEL : 2.3

**Banyaknya Perangkat Kelurahan
Kecamatan Weleri
Tahun : 2010**

| Desa | Kepala Desa | | Sekre- taris Desa | | Bekel | | Kebayan | |
|--------------------|----------------|----------|-------------------------|----------|-----------|----------|----------|----------|
| | L | P | L | P | L | P | L | P |
| (1) | (2) | (3) | (4) | (5) | (6) | (7) | (8) | (9) |
| 01. Sidomukti | 1 | 0 | 1 | 0 | 0 | 0 | 0 | 0 |
| 02. Penyangkringan | 1 | 0 | 1 | 0 | 1 | 0 | 1 | 0 |
| 03. Bumiayu | 1 | 0 | 1 | 0 | 1 | 0 | 0 | 0 |
| 04. Manggungsari | 1 | 0 | 1 | 0 | 1 | 0 | 1 | 0 |
| 05. Sumberagung | 1 | 0 | 1 | 0 | 1 | 0 | 0 | 0 |
| 06. Ngasinan | 1 | 0 | 1 | 0 | 1 | 0 | 0 | 0 |
| 07. W e l e r i | 1 | 0 | 1 | 0 | 1 | 0 | 1 | 0 |
| 08. Nawangsari | 1 | 0 | 1 | 0 | 1 | 0 | 0 | 1 |
| 09. Karangdowo | 1 | 0 | 1 | 0 | 1 | 0 | 1 | 0 |
| 10. Penaruban | 1 | 0 | 1 | 0 | 1 | 0 | 0 | 0 |
| 11. Sambongsari | 1 | 0 | 0 | 0 | 1 | 0 | 1 | 0 |
| 12. Karanganom | 1 | 0 | 1 | 0 | 1 | 0 | 0 | 0 |
| 13. P a y u n g | 1 | 0 | 1 | 0 | 1 | 0 | 0 | 0 |
| 14. Pucuksari | 1 | 0 | 0 | 0 | 0 | 0 | 0 | 0 |
| 15. Tratemulyo | 1 | 0 | 1 | 0 | 1 | 0 | 1 | 0 |
| 16. Montongsari | 1 | 0 | 1 | 0 | 0 | 0 | 0 | 0 |
| Jumlah 2010 | 16 | 0 | 14 | 0 | 13 | 0 | 6 | 1 |
| 2009 | 16 | 0 | 14 | 0 | 13 | 0 | 6 | 1 |
| 2008 | 16 | 0 | 14 | 0 | 14 | 0 | 7 | 1 |

Sumber data : Kantor Kecamatan Weleri

Catatan :

TABEL: 2.3 (Lanjutan)

**Banyaknya Perangkat Kelurahan
Kecamatan Weleri
Tahun : 2010**

| Desa | Jaga | | Bayan | | Modin | |
|--------------------|----------|----------|-----------|----------|-----------|----------|
| | Baya | Tani | L | P | L | P |
| (1) | (10) | (11) | (12) | (13) | (14) | (15) |
| 01. Sidomukti | 0 | 0 | 1 | 0 | 1 | 0 |
| 02. Penyangkringan | 1 | 0 | 0 | 0 | 1 | 0 |
| 03. Bumiayu | 0 | 0 | 1 | 0 | 1 | 0 |
| 04. Mangungsari | 0 | 0 | 1 | 0 | 1 | 0 |
| 05. Sumberagung | 1 | 0 | 1 | 0 | 1 | 0 |
| 06. Ngasinan | 0 | 0 | 1 | 0 | 1 | 0 |
| 07. W e l e r i | 1 | 0 | 1 | 0 | 1 | 0 |
| 08. Nawangsari | 0 | 0 | 1 | 0 | 1 | 0 |
| 09. Karangdowo | 0 | 0 | 1 | 0 | 1 | 0 |
| 10. Penaruban | 0 | 0 | 1 | 0 | 1 | 0 |
| 11. Sambongsari | 0 | 0 | 0 | 0 | 0 | 0 |
| 12. Karanganom | 0 | 0 | 1 | 0 | 1 | 0 |
| 13. P a y u n g | 0 | 0 | 1 | 0 | 1 | 0 |
| 14. Pucuksari | 0 | 0 | 1 | 0 | 1 | 0 |
| 15. Tratemulyo | 0 | 0 | 1 | 0 | 1 | 0 |
| 16. Montongsari | 1 | 0 | 1 | 0 | 1 | 0 |
| Jumlah 2010 | 4 | 0 | 14 | 0 | 15 | 0 |
| 2009 | 4 | 0 | 14 | 0 | 15 | 0 |
| 2008 | 4 | 0 | 13 | 0 | 15 | 0 |

Sumber data : Kantor Kecamatan Weleri

Catatan :

TABEL: 2.3 (Lanjutan)

**Banyaknya Perangkat Kelurahan
Kecamatan Weleri
Tahun : 2010**

| Desa | Ulu ulu | | Kami- tuwo | | Kaur Umum | | Kaur Keu- angan | |
|--------------------|---------|------|---------------|------|--------------|------|-----------------------|------|
| | L | P | L | P | L | P | L | P |
| (1) | (16) | (17) | (18) | (19) | (20) | (21) | (22) | (23) |
| 01. Sidomukti | 0 | 0 | 3 | 1 | 0 | 0 | 1 | 0 |
| 02. Penyangkringan | 0 | 0 | 4 | 0 | 1 | 0 | 0 | 1 |
| 03. Bumiayu | 1 | 0 | 3 | 0 | 0 | 0 | 1 | 0 |
| 04. Manggungsari | 1 | 0 | 3 | 0 | 0 | 0 | 1 | 0 |
| 05. Sumberagung | 0 | 0 | 4 | 0 | 0 | 0 | 1 | 0 |
| 06. Ngasinan | 0 | 0 | 1 | 0 | 1 | 0 | 1 | 0 |
| 07. W e l e r i | 0 | 0 | 2 | 0 | 0 | 0 | 0 | 1 |
| 08. Nawangsari | 0 | 0 | 0 | 0 | 0 | 0 | 1 | 0 |
| 09. Karangdowo | 0 | 0 | 1 | 1 | 0 | 0 | 1 | 0 |
| 10. Penaruban | 0 | 0 | 3 | 0 | 0 | 0 | 1 | 0 |
| 11. Sambongsari | 0 | 0 | 5 | 0 | 1 | 0 | 1 | 0 |
| 12. Karanganom | 0 | 0 | 2 | 2 | 0 | 0 | 1 | 0 |
| 13. P a y u n g | 0 | 0 | 2 | 0 | 0 | 0 | 1 | 0 |
| 14. Pucuksari | 0 | 0 | 2 | 0 | 0 | 0 | 1 | 0 |
| 15. Tratemulyo | 0 | 0 | 3 | 0 | 1 | 0 | 0 | 1 |
| 16. Montongsari | 0 | 0 | 2 | 1 | 1 | 0 | 0 | 0 |
| Jumlah 2010 | 2 | 0 | 40 | 5 | 5 | 0 | 12 | 3 |
| 2009 | 2 | 0 | 40 | 5 | 5 | 0 | 12 | 3 |
| 2008 | 2 | 0 | 40 | 5 | 4 | 0 | 12 | 4 |

Sumber data : Kantor Kecamatan Weleri

Catatan :

BAB II
.....SOSIAL
KEPENDUDUKAN

Kecamatan Dalam Angka

2010

TABEL : 3.1.**Banyaknya Rumah Tangga Dan Bangunan Tempat Tinggal
Kecamatan Weleri****Tahun : : 2010**

| Desa | Rumah Tangga | Bangunan Tempat Tinggal |
|--------------------|---------------------|------------------------------------|
| (1) | (2) | (3) |
| 01. Sidomukti | 1.337 | 1.337 |
| 02. Penyangkringan | 2.975 | 1.615 |
| 03. Bumiayu | 1.052 | 1.052 |
| 04. Manggungsari | 952 | 969 |
| 05. Sumberagung | 1.147 | 919 |
| 06. Ngasinan | 449 | 340 |
| 07. W e l e r i | 1.319 | 1.079 |
| 08. Nawangsari | 859 | 727 |
| 09. Karangdowo | 699 | 600 |
| 10. Penaruban | 1.032 | 1.071 |
| 11. Sambongsari | 1.397 | 1.042 |
| 12. Karanganom | 992 | 979 |
| 13. P a y u n g | 378 | 316 |
| 14. Pucuksari | 594 | 562 |
| 15. Tratemulyo | 898 | 733 |
| 16. Montongsari | 771 | 687 |
| Jumlah 2010 | 16.851 | 14.028 |
| 2009 | 15.862 | 13.868 |
| 2008 | 15.700 | 13.849 |

Sumber data : Statistik Kecamatan Weleri**Catatan :**

TABEL : 3.2**Kepadatan Rumah Tangga
Kecamatan Weleri****Tahun : : 2010**

| Desan | Penduduk | Rumah Tangga | Kepadatan (Orang/ Kk) |
|--------------------|-----------------|-------------------------|--------------------------------------|
| (1) | (2) | (3) | (4) |
| 01. Sidomukti | 5.118 | 1.337 | 4 |
| 02. Penyangkringan | 8.068 | 2.975 | 3 |
| 03. Bumiayu | 4.550 | 1.052 | 4 |
| 04. Mangungsari | 3.400 | 952 | 4 |
| 05. Sumberagung | 3.890 | 1.147 | 3 |
| 06. Ngasinan | 1.522 | 449 | 3 |
| 07. W e l e r i | 4.732 | 1.319 | 4 |
| 08. Nawangsari | 4.084 | 859 | 5 |
| 09. Karangdowo | 3.143 | 699 | 4 |
| 10. Penaruban | 4.356 | 1.032 | 4 |
| 11. Sambongsari | 6.045 | 1.397 | 4 |
| 12. Karanganom | 3.510 | 992 | 4 |
| 13. P a y u n g | 1.471 | 378 | 4 |
| 14. Pucuksari | 2.199 | 594 | 4 |
| 15. Tratemulyo | 2.870 | 898 | 3 |
| 16. Montongsari | 2.879 | 771 | 4 |
| Jumlah 2010 | 61.837 | 16.851 | 4 |
| 2009 | 61.170 | 15.862 | 4 |
| 2008 | 57.878 | 15.700 | 4 |

Sumber data : Statistik Kecamatan Weleri**Catatan :**

TABEL : 3.3

**Banyaknya Keluarga Menurut Tahapan
Kecamatan Weleri
Tahun : 2010**

| Desa | Pra Sejah Tera | Sejahtera | | | | Jumla h |
|--------------------|----------------------|--------------|--------------|--------------|-------------|---------------|
| | | I | II | III | III Plus | |
| (1) | (2) | (3) | (4) | (5) | (6) | (7) |
| 01. Sidomukti | 684 | 371 | 143 | 168 | 43 | 1.409 |
| 02. Penyangkringan | 592 | 516 | 636 | 451 | 123 | 2.318 |
| 03. Bumiayu | 375 | 342 | 226 | 103 | 42 | 1.088 |
| 04. Manggungsari | 581 | 56 | 21 | 204 | 94 | 956 |
| 05. Sumberagung | 727 | 40 | 104 | 257 | 20 | 1.148 |
| 06. Ngasinan | 144 | 34 | 64 | 92 | 42 | 376 |
| 07. W e l e r i | 362 | 465 | 143 | 277 | 71 | 1.318 |
| 08. Nawangsari | 322 | 157 | 108 | 113 | 32 | 732 |
| 09. Karangdowo | 118 | 216 | 222 | 139 | 27 | 722 |
| 10. Penaruban | 126 | 370 | 245 | 175 | 116 | 1.032 |
| 11. Sambongsari | 488 | 430 | 299 | 157 | 18 | 1.392 |
| 12. Karanganom | 348 | 189 | 108 | 225 | 44 | 914 |
| 13. P a y u n g | 144 | 56 | 27 | 123 | 33 | 383 |
| 14. Pucuksari | 329 | 104 | 94 | 53 | 7 | 587 |
| 15. Tratemulyo | 431 | 132 | 91 | 179 | 63 | 896 |
| 16. Montongsari | 232 | 179 | 197 | 171 | 25 | 804 |
| Jumlah 2010 | 6.003 | 3.657 | 2.728 | 2.887 | 800 | 16.075 |
| 2009 | 5.879 | 3.827 | 2.801 | 2.683 | 670 | 15.833 |
| 2008 | 5.936 | 3.824 | 2.566 | 2.594 | 719 | 15.639 |

Sumber data : PPLKB Kecamatan Weleri

Catatan :

TABEL : 3.4**Banyaknya Tempat Tinggal Penduduk
Kecamatan Weleri****Tahun : : 2010**

| Desa | Per- mane n | Semi Perm anen | Papan | Bam- bu | Jum- lah |
|--------------------|-------------------|----------------------|--------------|------------|---------------|
| (1) | (2) | (3) | (4) | (5) | (6) |
| 01. Sidomukti | 687 | 149 | 401 | 96 | 1.333 |
| 02. Penyangkringan | 913 | 188 | 499 | 15 | 1.615 |
| 03. Bumiayu | 628 | 237 | 116 | 68 | 1.049 |
| 04. Manggungsari | 91 | 285 | 577 | 19 | 972 |
| 05. Sumberagung | 189 | 4 | 702 | 16 | 911 |
| 06. Ngasinan | 142 | 2 | 175 | 1 | 320 |
| 07. W e l e r i | 351 | 265 | 402 | 63 | 1.081 |
| 08. Nawangsari | 227 | 215 | 239 | 39 | 720 |
| 09. Karangdowo | 299 | 97 | 153 | 51 | 600 |
| 10. Penaruban | 471 | 361 | 201 | 0 | 1.033 |
| 11. Sambongsari | 613 | 65 | 216 | 73 | 967 |
| 12. Karanganom | 702 | 132 | 127 | 17 | 978 |
| 13. P a y u n g | 195 | 55 | 77 | 9 | 336 |
| 14. Pucuksari | 369 | 127 | 46 | 20 | 562 |
| 15. Tratemulyo | 467 | 41 | 218 | 7 | 733 |
| 16. Montongsari | 299 | 238 | 114 | 7 | 658 |
| Jumlah 2010 | 6.643 | 2.461 | 4.263 | 501 | 13.868 |
| 2009 | 6.643 | 2.461 | 4.263 | 501 | 13.868 |
| 2008 | 6.367 | 2.461 | 4.500 | 521 | 13.849 |

Sumber data : Statistik Kecamatan Weleri**Catatan :**

TABEL : 3.5**Banyaknya Penduduk Dirinci Menurut Jenis Kelamin
Kecamatan Weleri**

Tahun : : 2010

| Desa | Laki-laki | Perempuan | Jumlah |
|--------------------|---------------|---------------|---------------|
| (1) | (2) | (3) | (4) |
| 01. Sidomukti | 2.481 | 2.637 | 5.118 |
| 02. Penyangkringan | 4.045 | 4.023 | 8.068 |
| 03. Bumiayu | 2.254 | 2.296 | 4.550 |
| 04. Manggungsari | 1.697 | 1.703 | 3.400 |
| 05. Sumberagung | 1.944 | 1.946 | 3.890 |
| 06. Ngasinan | 753 | 769 | 1.522 |
| 07. W e l e r i | 2.305 | 2.427 | 4.732 |
| 08. Nawangsari | 1.976 | 2.108 | 4.084 |
| 09. Karangdowo | 1.564 | 1.579 | 3.143 |
| 10. Penaruban | 2.190 | 2.166 | 4.356 |
| 11. Sambongsari | 2.839 | 3.206 | 6.045 |
| 12. Karanganom | 1.694 | 1.816 | 3.510 |
| 13. P a y u n g | 695 | 776 | 1.471 |
| 14. Pucuksari | 1.106 | 1.093 | 2.199 |
| 15. Tratemulyo | 1.406 | 1.464 | 2.870 |
| 16. Montongsari | 1.432 | 1.447 | 2.879 |
| Jumlah 2010 | 30.381 | 31.456 | 61.837 |
| 2009 | 30.181 | 30.989 | 61.170 |
| 2007 | 28.433 | 29.445 | 57.878 |

Sumber data: Monografi Desa

Catatan :

TABEL : 3.6

**Kepadatan Penduduk
Kecamatan Weleri
Tahun : : 2010**

| Desa | Penduduk | Luas (Km-2) | Kepadatan (Orang/ Km-2) |
|--------------------|-----------------|------------------------|--|
| (1) | (2) | (3) | (4) |
| 01. Sidomukti | 5.118 | 8,16 | 627 |
| 02. Penyangkringan | 8.068 | 1,78 | 4.537 |
| 03. Bumiayu | 4.550 | 1,61 | 2.835 |
| 04. Manggungsari | 3.400 | 2,11 | 1.611 |
| 05. Sumberagung | 3.890 | 2,15 | 1.809 |
| 06. Ngasinan | 1.522 | 1,03 | 1.479 |
| 07. W e l e r i | 4.732 | 1,38 | 3.424 |
| 08. Nawangsari | 4.084 | 0,71 | 5.753 |
| 09. Karangdowo | 3.143 | 0,70 | 4.479 |
| 10. Penaruban | 4.356 | 1,08 | 4.050 |
| 11. Sambongsari | 6.045 | 3,83 | 1.579 |
| 12. Karanganom | 3.510 | 1,10 | 3.193 |
| 13. P a y u n g | 1.471 | 0,58 | 2.538 |
| 14. Pucuksari | 2.199 | 0,99 | 2.223 |
| 15. Tratemulyo | 2.870 | 1,71 | 1.676 |
| 16. Montongsari | 2.879 | 1,37 | 2.101 |
| Jumlah 2010 | 61.837 | 30,29 | 2.042 |
| 2009 | 61.170 | 30,29 | 2.020 |
| 2008 | 57.878 | 30,29 | 1.911 |

**Sumber data : Statistik Kecamatan Weleri
Catatan :**

TABEL : 3.7**Sex Ratio Penduduk Laki-Laki Terhadap Perempuan
Kecamatan Weleri**

Tahun : : 2010

| Desa | Penduduk | | Sex Ratio (Per 1000) |
|--------------------|---------------|---------------|-------------------------|
| | Laki-Laki | Perempuan | |
| (1) | (2) | (3) | (4) |
| 01. Sidomukti | 2.481 | 2.637 | 941 |
| 02. Penyangkringan | 4.045 | 4.023 | 1.005 |
| 03. Bumiayu | 2.254 | 2.296 | 982 |
| 04. Manggungsari | 1.697 | 1.703 | 996 |
| 05. Sumberagung | 1.944 | 1.946 | 999 |
| 06. Ngasinan | 753 | 769 | 979 |
| 07. W e l e r i | 2.305 | 2.427 | 950 |
| 08. Nawangsari | 1.976 | 2.108 | 937 |
| 09. Karangdowo | 1.564 | 1.579 | 991 |
| 10. Penaruban | 2.190 | 2.166 | 1.011 |
| 11. Sambongsari | 2.839 | 3.206 | 886 |
| 12. Karanganom | 1.694 | 1.816 | 933 |
| 13. P a y u n g | 695 | 776 | 896 |
| 14. Pucuksari | 1.106 | 1.093 | 1.012 |
| 15. Tratemulyo | 1.406 | 1.464 | 960 |
| 16. Montongsari | 1.432 | 1.447 | 990 |
| Jumlah 2010 | 30.381 | 31.456 | 966 |
| 2009 | 30.181 | 30.989 | 974 |
| 2008 | 28.433 | 29.445 | 971 |

Sumber data : Statistik Kecamatan Weleri

Catatan :

TABEL : 3.8**Perkembangan Penduduk Per Tahun
Kecamatan Weleri****Tahun : 1990 - : 2010**

| Tahun | Penduduk | Perkembangan |
|-------|----------|-----------------|
| | | Penduduk (%) |
| (1) | (2) | (3) |
| 1990 | 52.193 | - |
| 1991 | 53.007 | 1,56 |
| 1992 | 53.226 | 0,41 |
| 1993 | 53.439 | 0,40 |
| 1994 | 53.737 | 0,56 |
| 1995 | 54.137 | 0,74 |
| 1996 | 55.915 | 3,28 |
| 1997 | 55.897 | -0,03 |
| 1998 | 56.026 | 0,23 |
| 1999 | 56.278 | 0,45 |
| 2000 | 56.420 | 0,25 |
| 2001 | 56.605 | 0,33 |
| 2002 | 56.590 | -0,03 |
| 2003 | 56.379 | -0,37 |
| 2004 | 56.422 | 0,08 |
| 2005 | 56.754 | 0,59 |
| 2006 | 56.809 | 0,10 |
| 2007 | 57.397 | 1,04 |
| 2008 | 57.878 | 0,84 |
| 2009 | 61.170 | 5,69 |
| 2010 | 61.837 | 1.07 |

Sumber data : Statistik Kecamatan Weleri**Catatan :**

TABEL : 3.9

**Banyaknya Penduduk Menurut Kelompok Umur
Dan Jenis Kelamin
Kecamatan Weleri
Tahun : : 2010**

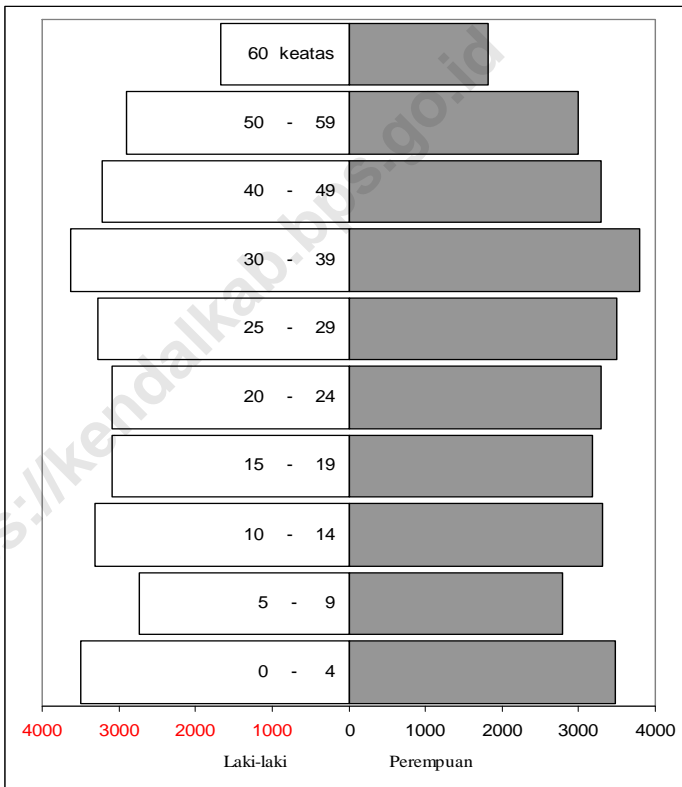
| Umur | Laki - laki | Perempuan | Jumlah |
|--------------------|--------------------|------------------|---------------|
| (1) | (2) | (3) | (4) |
| 0 - 4 | 3.491 | 3.476 | 6.967 |
| 5 - 9 | 2.732 | 2.783 | 5.515 |
| 10 - 14 | 3.303 | 3.318 | 6.621 |
| 15 - 19 | 3.087 | 3.188 | 6.275 |
| 20 - 24 | 3.085 | 3.290 | 6.375 |
| 25 - 29 | 3.276 | 3.492 | 6.768 |
| 30 - 39 | 3.624 | 3.800 | 7.424 |
| 40 - 49 | 3.213 | 3.300 | 6.513 |
| 50 - 59 | 2.893 | 2.993 | 5.886 |
| 60 keatas | 1.676 | 1.816 | 3.492 |
| Jumlah 2010 | 30.380 | 31.456 | 61.837 |
| 2009 | 30.181 | 30.989 | 61.170 |
| 2008 | 28.433 | 29.445 | 57.878 |

Sumber data : Statistik Kecamatan Weleri

Catatan :

GRAFIK : 2

**Banyaknya Penduduk Menurut Kelompok Umur
Dan Jenis Kelamin
Kecamatan Weleri
Tahun : : 2010**



Sumber data : Statistik Kecamatan Weleri

TABEL : 3.10

**Banyaknya Penduduk Menurut Kelompok Umur
Dan Jenis Kelamin Per Desa
Kecamatan Weleri
Tahun : : 2010**

| Desa | Umur 0 - 4 Tahun | | Jumlah |
|--------------------|------------------|--------------|--------------|
| | Laki - laki | Perempuan | |
| (1) | (6) | (7) | (8) |
| 01. Sidomukti | 410 | 388 | 798 |
| 02. Penyangkringan | 283 | 276 | 559 |
| 03. Bumiayu | 250 | 263 | 513 |
| 04. Manggungsari | 235 | 234 | 469 |
| 05. Sumberagung | 168 | 171 | 339 |
| 06. Ngasinan | 43 | 41 | 84 |
| 07. W e l e r i | 463 | 443 | 906 |
| 08. Nawangsari | 134 | 145 | 279 |
| 09. Karangdowo | 196 | 198 | 394 |
| 10. Penaruban | 334 | 318 | 652 |
| 11. Sambongsari | 238 | 269 | 507 |
| 12. Karanganom | 329 | 309 | 638 |
| 13. P a y u n g | 62 | 64 | 126 |
| 14. Pucuksari | 72 | 81 | 153 |
| 15. Tratemulyo | 93 | 99 | 192 |
| 16. Montongsari | 181 | 177 | 358 |
| Jumlah 2010 | 3.491 | 3.476 | 6.967 |
| 2009 | 3.470 | 3.499 | 6.969 |
| 2008 | 3.386 | 3.432 | 6.818 |

Sumber data : Statistik Kecamatan Weleri

Catatan :

TABEL : 3.10 (Lanjutan)

**Banyaknya Penduduk Menurut Kelompok Umur
Dan Jenis Kelamin Per Desa
Kecamatan Weleri
Tahun : : 2010**

| Desa | Umur 5 - 9 Tahun | | |
|--------------------|------------------|--------------|--------------|
| | Laki - laki | Perempuan | Jumlah |
| (1) | (6) | (7) | (8) |
| 01. Sidomukti | 231 | 252 | 483 |
| 02. Penyangkringan | 324 | 271 | 595 |
| 03. Bumiayu | 206 | 211 | 417 |
| 04. Manggungsari | 157 | 156 | 313 |
| 05. Sumberagung | 186 | 184 | 370 |
| 06. Ngasinan | 59 | 67 | 126 |
| 07. W e l e r i | 213 | 222 | 435 |
| 08. Nawangsari | 174 | 190 | 364 |
| 09. Karangdowo | 168 | 201 | 369 |
| 10. Penaruban | 220 | 208 | 428 |
| 11. Sambongsari | 198 | 237 | 435 |
| 12. Karanganom | 217 | 198 | 415 |
| 13. P a y u n g | 60 | 57 | 117 |
| 14. Pucuksari | 38 | 47 | 85 |
| 15. Tratemulyo | 116 | 121 | 237 |
| 16. Montongsari | 165 | 161 | 326 |
| Jumlah 2010 | 2.732 | 2.783 | 5.515 |
| 2009 | 2.919 | 2.957 | 5.876 |
| 2008 | 2.579 | 2.871 | 5.450 |

Sumber data : Statistik Kecamatan Weleri

Catatan :

TABEL : 3.10 (Lanjutan)

**Banyaknya Penduduk Menurut Kelompok Umur
Dan Jenis Kelamin Per Desa
Kecamatan Weleri
Tahun : : 2010**

| Desa | Umur 10 - 14 Tahun | | |
|--------------------|--------------------|--------------|--------------|
| | Laki - laki | Perempuan | Jumlah |
| (1) | (6) | (7) | (8) |
| 01. Sidomukti | 262 | 280 | 542 |
| 02. Penyangkringan | 368 | 388 | 756 |
| 03. Bumiayu | 245 | 249 | 494 |
| 04. Manggungsari | 184 | 170 | 354 |
| 05. Sumberagung | 190 | 193 | 383 |
| 06. Ngasinan | 59 | 45 | 108 |
| 07. W e l e r i | 302 | 221 | 523 |
| 08. Nawangsari | 230 | 252 | 482 |
| 09. Karangdowo | 215 | 231 | 446 |
| 10. Penaruban | 283 | 270 | 553 |
| 11. Sambongsari | 247 | 294 | 541 |
| 12. Karanganom | 195 | 201 | 396 |
| 13. P a y u n g | 63 | 63 | 126 |
| 14. Pucuksari | 164 | 166 | 330 |
| 15. Tratemulyo | 134 | 142 | 276 |
| 16. Montongsari | 162 | 153 | 315 |
| Jumlah 2010 | 3.303 | 3.318 | 6.621 |
| 2009 | 3.313 | 3.237 | 6.550 |
| 2008 | 3.116 | 3.112 | 6.228 |

Sumber data : Statistik Kecamatan Weleri

Catatan :

TABEL : 3.11 (Lanjutan)
Banyaknya Penduduk Menurut Kelompok Umur
Dan Jenis Kelamin Per Desa
Kecamatan Weleri
Tahun : : 2010

| Desa | Umur 15 – 19 Tahun | | |
|--------------------|--------------------|--------------|--------------|
| | Laki - laki | Perempuan | Jumlah |
| (1) | (6) | (7) | (8) |
| 01. Sidomukti | 221 | 251 | 472 |
| 02. Penyangkringan | 430 | 453 | 883 |
| 03. Bumiayu | 233 | 235 | 468 |
| 04. Manggungsari | 187 | 163 | 350 |
| 05. Sumberagung | 196 | 200 | 396 |
| 06. Ngasinan | 55 | 53 | 108 |
| 07. W e l e r i | 207 | 218 | 425 |
| 08. Nawangsari | 280 | 286 | 566 |
| 09. Karangdowo | 159 | 166 | 325 |
| 10. Penaruban | 236 | 220 | 456 |
| 11. Sambongsari | 236 | 301 | 537 |
| 12. Karanganom | 166 | 165 | 331 |
| 13. P a y u n g | 72 | 62 | 134 |
| 14. Pucuksari | 161 | 127 | 288 |
| 15. Tratemulyo | 117 | 121 | 238 |
| 16. Montongsari | 131 | 167 | 298 |
| Jumlah 2010 | 3.087 | 3.188 | 6.275 |
| 2009 | 3.094 | 3.172 | 6.266 |
| 2008 | 2.927 | 2.985 | 5.912 |

Sumber data : Statistik Kecamatan Weleri

Catatan :

TABEL : 3.11 (Lanjutan)
Banyaknya Penduduk Menurut Kelompok Umur
Dan Jenis Kelamin Per Desa
Kecamatan Weleri
Tahun : : 2010

| Desa | Umur 20 – 24 Tahun | | |
|--------------------|--------------------|--------------|--------------|
| | Laki - laki | Perempuan | Jumlah |
| (1) | (6) | (7) | (8) |
| 01. Sidomukti | 225 | 254 | 479 |
| 02. Penyangkringan | 541 | 538 | 1.079 |
| 03. Bumiayu | 233 | 238 | 471 |
| 04. Manggungsari | 186 | 191 | 377 |
| 05. Sumberagung | 215 | 220 | 435 |
| 06. Ngasinan | 70 | 75 | 145 |
| 07. W e l e r i | 209 | 261 | 470 |
| 08. Nawangsari | 221 | 234 | 455 |
| 09. Karangdowo | 163 | 154 | 317 |
| 10. Penaruban | 202 | 214 | 416 |
| 11. Sambongsari | 278 | 313 | 591 |
| 12. Karanganom | 156 | 183 | 339 |
| 13. P a y u n g | 68 | 79 | 147 |
| 14. Pucuksari | 72 | 81 | 153 |
| 15. Tratemulyo | 118 | 121 | 239 |
| 16. Montongsari | 128 | 134 | 262 |
| Jumlah 2010 | 3.085 | 3.290 | 6.375 |
| 2009 | 3.125 | 3.266 | 6.391 |
| 2008 | 2.932 | 3.204 | 6.136 |

Sumber data : Statistik Kecamatan Weleri

Catatan :

TABEL : 3.11 (Lanjutan)
Banyaknya Penduduk Menurut Kelompok Umur
Dan Jenis Kelamin Per Desa
Kecamatan Weleri
Tahun : : 2010

| Desa | Umur 25 - 29 Tahun | | |
|--------------------|--------------------|--------------|--------------|
| | Laki - laki | Perempuan | Jumlah |
| (1) | (6) | (7) | (8) |
| 01. Sidomukti | 219 | 269 | 488 |
| 02. Penyangkringan | 574 | 593 | 1.113 |
| 03. Bumiayu | 185 | 189 | 374 |
| 04. Manggungsari | 184 | 185 | 369 |
| 05. Sumberagung | 236 | 243 | 479 |
| 06. Ngasinan | 75 | 78 | 153 |
| 07. W e l e r i | 229 | 297 | 526 |
| 08. Nawangsari | 194 | 216 | 410 |
| 09. Karangdowo | 156 | 139 | 295 |
| 10. Penaruban | 264 | 263 | 527 |
| 11. Sambongsari | 397 | 415 | 812 |
| 12. Karanganom | 147 | 196 | 343 |
| 13. P a y u n g | 78 | 92 | 170 |
| 14. Pucuksari | 67 | 87 | 154 |
| 15. Tratemulyo | 124 | 128 | 252 |
| 16. Montongsari | 147 | 156 | 303 |
| Jumlah 2010 | 3.276 | 3.546 | 6.768 |
| 2009 | 3.134 | 3.324 | 6.458 |
| 2008 | 2.974 | 3.148 | 6.122 |

Sumber data : Statistik Kecamatan Weleri

Catatan :

TABEL : 3.11 (Lanjutan)
Banyaknya Penduduk Menurut Kelompok Umur
Dan Jenis Kelamin Per Desa
Kecamatan Weleri
Tahun : : 2010

| Desa | Umur 30 – 39 Tahun | | |
|--------------------|--------------------|--------------|--------------|
| | Laki - laki | Perempuan | Jumlah |
| (1) | (6) | (7) | (8) |
| 01. Sidomukti | 209 | 254 | 463 |
| 02. Penyangkringan | 480 | 476 | 956 |
| 03. Bumiayu | 347 | 352 | 699 |
| 04. Manggungsari | 151 | 170 | 321 |
| 05. Sumberagung | 243 | 239 | 482 |
| 06. Ngasinan | 133 | 139 | 272 |
| 07. W e l e r i | 189 | 211 | 400 |
| 08. Nawangsari | 189 | 193 | 382 |
| 09. Karangdowo | 139 | 133 | 272 |
| 10. Penaruban | 286 | 284 | 570 |
| 11. Sambongsari | 424 | 472 | 896 |
| 12. Karanganom | 222 | 218 | 440 |
| 13. P a y u n g | 99 | 128 | 227 |
| 14. Pucuksari | 130 | 142 | 272 |
| 15. Tratemulyo | 172 | 182 | 354 |
| 16. Montongsari | 211 | 207 | 418 |
| Jumlah 2010 | 3.624 | 3.800 | 7.424 |
| 2009 | 3.502 | 3.633 | 7.135 |
| 2008 | 3.657 | 3.571 | 7.228 |

Sumber data : Statistik Kecamatan Weleri

Catatan :

TABEL : 3.11 (Lanjutan)

**Banyaknya Penduduk Menurut Kelompok Umur
Dan Jenis Kelamin Per Desa
Kecamatan Weleri
Tahun : : 2010**

| Desa | Umur 40 – 49 Tahun | | |
|--------------------|--------------------|--------------|--------------|
| | Laki - laki | Perempuan | Jumlah |
| (1) | (6) | (7) | (8) |
| 01. Sidomukti | 268 | 254 | 522 |
| 02. Penyangkringan | 459 | 455 | 914 |
| 03. Bumiayu | 240 | 244 | 484 |
| 04. Manggungsari | 156 | 170 | 326 |
| 05. Sumberagung | 262 | 223 | 485 |
| 06. Ngasinan | 101 | 109 | 210 |
| 07. W e l e r i | 133 | 204 | 337 |
| 08. Nawangsari | 239 | 250 | 489 |
| 09. Karangdowo | 148 | 135 | 283 |
| 10. Penaruban | 155 | 160 | 315 |
| 11. Sambongsari | 342 | 379 | 721 |
| 12. Karanganom | 154 | 154 | 308 |
| 13. P a y u n g | 98 | 114 | 212 |
| 14. Pucuksari | 125 | 140 | 265 |
| 15. Tratemulyo | 195 | 196 | 391 |
| 16. Montongsari | 138 | 113 | 251 |
| Jumlah 2010 | 3.213 | 3.300 | 6.513 |
| 2009 | 3.194 | 3.232 | 6.426 |
| 2008 | 2.988 | 3.012 | 6.000 |

Sumber data : Statistik Kecamatan Weleri

Catatan :

TABEL : 3.11 (Lanjutan)

**Banyaknya Penduduk Menurut Kelompok Umur
Dan Jenis Kelamin Per Desa
Kecamatan Weleri
Tahun : : 2010**

| Desa | Umur 50 - 59 Tahun | | |
|--------------------|--------------------|--------------|--------------|
| | Laki - laki | Perempuan | Jumlah |
| (1) | (6) | (7) | (8) |
| 01. Sidomukti | 233 | 235 | 468 |
| 02. Penyangkringan | 374 | 391 | 765 |
| 03. Bumiayu | 170 | 173 | 343 |
| 04. Manggungsari | 157 | 160 | 317 |
| 05. Sumberagung | 175 | 192 | 367 |
| 06. Ngasinan | 89 | 76 | 165 |
| 07. W e l e r i | 178 | 204 | 382 |
| 08. Nawangsari | 278 | 290 | 568 |
| 09. Karangdowo | 179 | 184 | 363 |
| 10. Penaruban | 138 | 140 | 278 |
| 11. Sambongsari | 277 | 301 | 578 |
| 12. Karanganom | 75 | 138 | 213 |
| 13. P a y u n g | 56 | 58 | 114 |
| 14. Pucuksari | 190 | 131 | 321 |
| 15. Tratemulyo | 198 | 204 | 402 |
| 16. Montongsari | 126 | 116 | 242 |
| Jumlah 2010 | 2.893 | 2.993 | 5.886 |
| 2009 | 2.863 | 3.000 | 5.863 |
| 2008 | 2.471 | 2.586 | 5.057 |

Sumber data : Statistik Kecamatan Weleri

Catatan :

TABEL : 3.11 (Lanjutan)

**Banyaknya Penduduk Menurut Kelompok Umur
Dan Jenis Kelamin Per Desa
Kecamatan Weleri
Tahun : : 2010**

| Desa | Umur 60 Tahun ke Atas | | |
|--------------------|-----------------------|--------------|--------------|
| | Laki - laki | Perempuan | Jumlah |
| (1) | (6) | (7) | (8) |
| 01. Sidomukti | 203 | 200 | 403 |
| 02. Penyangkringan | 212 | 236 | 448 |
| 03. Bumiayu | 145 | 142 | 287 |
| 04. Manggungsari | 100 | 104 | 204 |
| 05. Sumberagung | 73 | 81 | 154 |
| 06. Ngasinan | 69 | 86 | 155 |
| 07. W e l e r i | 182 | 146 | 328 |
| 08. Nawangsari | 37 | 52 | 89 |
| 09. Karangdowo | 41 | 38 | 79 |
| 10. Penaruban | 72 | 89 | 161 |
| 11. Sambongsari | 202 | 225 | 427 |
| 12. Karanganom | 33 | 54 | 87 |
| 13. P a y u n g | 39 | 59 | 98 |
| 14. Pucuksari | 87 | 91 | 178 |
| 15. Tratemulyo | 139 | 150 | 289 |
| 16. Montongsari | 43 | 63 | 106 |
| Jumlah 2010 | 1.677 | 1.816 | 3.493 |
| 2009 | 1.567 | 1.667 | 3.234 |
| 2008 | 1.403 | 1.524 | 2.927 |

Sumber data : Statistik Kecamatan Weleri

Catatan :

TABEL : 3.12

**Banyaknya Penduduk Umur 5-6, 7-12, 13-15
Kecamatan Weleri
Tahun : : 2010**

| Desa | 5-6 | 7-12 | 13-15 |
|--------------------|--------------|--------------|--------------|
| (1) | (6) | (7) | (8) |
| 01. Sidomukti | 192 | 612 | 310 |
| 02. Penyangkringan | 238 | 810 | 393 |
| 03. Bumiayu | 166 | 546 | 292 |
| 04. Manggungsari | 126 | 402 | 212 |
| 05. Sumberagung | 148 | 453 | 233 |
| 06. Ngasinan | 50 | 138 | 64 |
| 07. W e l e r i | 174 | 573 | 293 |
| 08. Nawangsari | 146 | 507 | 304 |
| 09. Karangdowo | 148 | 489 | 243 |
| 10. Penaruban | 172 | 588 | 311 |
| 11. Sambongsari | 174 | 585 | 323 |
| 12. Karanganom | 166 | 486 | 224 |
| 13. P a y u n g | 46 | 144 | 102 |
| 14. Pucuksari | 34 | 249 | 189 |
| 15. Tratemulyo | 94 | 306 | 158 |
| 16. Montongsari | 130 | 384 | 186 |
| Jumlah 2010 | 2.204 | 7.272 | 3.837 |
| 2009 | 2.346 | 6.363 | 3.870 |
| 2008 | 2.266 | 5.905 | 4.957 |

Sumber data : Statistik Kecamatan Weleri

Catatan :

TABEL : 3.13**Banyaknya Mutasi Penduduk
Kecamatan Weleri****Tahun : 2010**

| Desa | Kelahiran | Kematian | Datang | Pergi |
|--------------------|------------|------------|--------------|------------|
| (1) | (2) | (3) | (4) | (5) |
| 01. Sidomukti | 59 | 61 | 25 | 16 |
| 02. Penyangkringan | 98 | 55 | 57 | 60 |
| 03. Bumiayu | 72 | 37 | 400 | 18 |
| 04. Manggungsari | 49 | 24 | 27 | 13 |
| 05. Sumberagung | 4 | 44 | 31 | 20 |
| 06. Ngasinan | 14 | 8 | 19 | 18 |
| 07. W e l e r i | 83 | 45 | 48 | 24 |
| 08. Nawangsari | 11 | 24 | 61 | 62 |
| 09. Karangdowo | 26 | 16 | 25 | 43 |
| 10. Penaruban | 68 | 39 | 59 | 78 |
| 11. Sambongsari | 95 | 34 | 157 | 208 |
| 12. Karanganom | 45 | 34 | 33 | 28 |
| 13. P a y u n g | 22 | 4 | 19 | 20 |
| 14. Pucuksari | 37 | 13 | 5 | 9 |
| 15. Tratemulyo | 47 | 14 | 13 | 22 |
| 16. Montongsari | 32 | 22 | 46 | 34 |
| Jumlah 2010 | 762 | 474 | 1.025 | 673 |
| 2009 | 595 | 338 | 3.612 | 668 |
| 2008 | 469 | 286 | 484 | 206 |

Sumber data : Statistik Kecamatan Weleri**Catatan :**

TABEL : 3.14

**Banyaknya Penduduk Diatas 5 Tahun
Dirinci Menurut Pendidikan
Kecamatan Weleri
Tahun : 2010**

| Desa (1) | Tidak Sekolah (2) | Tidak Tamat SD (3) | Belum Tamat SD (4) | Tamat SD (5) |
|--------------------|----------------------|-----------------------|-----------------------|-----------------|
| 01. Sidomukti | 371 | 17 | 638 | 2.063 |
| 02. Penyangkringan | 740 | 811 | 1.514 | 1.863 |
| 03. Bumiayu | 309 | 575 | 672 | 1.830 |
| 04. Mangungsari | 100 | 250 | 310 | 1.759 |
| 05. Sumberagung | 315 | 325 | 417 | 1.534 |
| 06. Ngasinan | 101 | 74 | 130 | 353 |
| 07. W e l e r i | 342 | 131 | 626 | 1.916 |
| 08. Nawangsari | 0 | 226 | 194 | 2.477 |
| 09. Karangdowo | 65 | 92 | 481 | 867 |
| 10. Penaruban | 36 | 100 | 386 | 1.882 |
| 11. Sambongsari | 167 | 345 | 589 | 3.049 |
| 12. Karanganom | 284 | 272 | 437 | 1.109 |
| 13. P a y u n g | 36 | 66 | 128 | 404 |
| 14. Pucuksari | 311 | 162 | 110 | 1.031 |
| 15. Tratemulyo | 82 | 18 | 240 | 1.651 |
| 16. Montongsari | 473 | 317 | 286 | 699 |
| Jumlah 2010 | 3.732 | 3.781 | 7.158 | 24.487 |
| 2009 | 4.438 | 3.946 | 6.242 | 26.128 |
| 2008 | 4.580 | 6.591 | 6.714 | 18.512 |

Sumber data : Statistik Kecamatan Weleri

Catatan :

TABEL : 3.14 (lanjutan)

**Banyaknya Penduduk Diatas 5 Tahun
Dirinci Menurut Pendidikan
Kecamatan Weleri
Tahun : : 2010**

| Desa | Tamat | | |
|--------------------|--------------|--------------|----------------|
| | SLTP | SLTA | PT/Akade mi |
| (1) | (6) | (7) | (8) |
| 01. Sidomukti | 737 | 451 | 43 |
| 02. Penyangkringan | 1.008 | 1.204 | 165 |
| 03. Bumiayu | 280 | 257 | 34 |
| 04. Manggungsari | 300 | 182 | 20 |
| 05. Sumberagung | 586 | 368 | 43 |
| 06. Ngasinan | 352 | 353 | 75 |
| 07. W e l e r i | 342 | 327 | 142 |
| 08. Nawangsari | 403 | 321 | 206 |
| 09. Karangdowo | 485 | 356 | 108 |
| 10. Penaruban | 250 | 900 | 100 |
| 11. Sambongsari | 721 | 651 | 69 |
| 12. Karanganom | 298 | 228 | 99 |
| 13. P a y u n g | 256 | 342 | 91 |
| 14. Pucuksari | 224 | 128 | 18 |
| 15. Tratemulyo | 252 | 356 | 77 |
| 16. Montongsari | 372 | 283 | 82 |
| Jumlah 2010 | 6.866 | 6.707 | 1.372 |
| 2009 | 6.866 | 6.707 | 1.372 |
| 2008 | 6.702 | 6.892 | 1.479 |

Sumber data : Statistik Kecamatan Weleri

Catatan :

TABEL : 3.14

**Banyaknya Penduduk Diatas 10 Tahun Yang Bekerja
Dirinci Menurut Mata Pencaharian
Kecamatan Weleri
Tahun : 2010**

| Desa | Pertanian | | Pertambangan Penggalian | | Industri Pengolahan | |
|--------------------|--------------|---------------|----------------------------|------------|------------------------|--------------|
| | Pengusaha | Buruh | Pengusaha | Buruh | Pengusaha | Buruh |
| (1) | (2) | (3) | (4) | (5) | (6) | (7) |
| 01. Sidomukti | 321 | 2.072 | 3 | 25 | 4 | 67 |
| 02. Penyangkringan | 38 | 128 | 0 | 18 | 11 | 92 |
| 03. Bumiayu | 446 | 1.240 | 0 | 25 | 3 | 21 |
| 04. Manggungsari | 431 | 1.900 | 0 | 0 | 0 | 0 |
| 05. Sumberagung | 241 | 1.886 | 0 | 0 | 45 | 89 |
| 06. Ngasinan | 109 | 398 | 2 | 8 | 5 | 25 |
| 07. W e l e r i | 26 | 57 | 0 | 0 | 11 | 437 |
| 08. Nawangsari | 58 | 23 | 0 | 0 | 1 | 10 |
| 09. Karangdowo | 107 | 87 | 0 | 0 | 12 | 30 |
| 10. Pendaruban | 75 | 20 | 0 | 0 | 28 | 132 |
| 11. Sambongsari | 95 | 142 | 4 | 39 | 4 | 238 |
| 12. Karanganom | 554 | 471 | 4 | 24 | 3 | 16 |
| 13. P a y u n g | 42 | 31 | 0 | 0 | 1 | 11 |
| 14. Pucuksari | 93 | 231 | 0 | 0 | 2 | 29 |
| 15. Tratemulyo | 520 | 825 | 1 | 2 | 3 | 10 |
| 16. Montongsari | 177 | 877 | 0 | 0 | 2 | 22 |
| Jumlah 2010 | 3.333 | 10.388 | 14 | 141 | 135 | 1.229 |
| 2009 | 3.333 | 10.388 | 14 | 141 | 135 | 1.229 |
| 2008 | 3.333 | 10.388 | 14 | 141 | 135 | 1.229 |

Sumber data : Kantor Kecamatan Weleri

Catatan :

TABEL : 3.14 (lanjutan)

**Banyaknya Penduduk Diatas 10 Tahun Yang Bekerja
Dirinci Menurut Mata Pencanharian
Kecamatan Weleri
Tahun : 2010**

| Desa | Listrik, Gas, dan Air Minum | | Bangunan | | Perdagangan, Hotel, Restoran | |
|--------------------|--------------------------------|-----------|---------------|--------------|---------------------------------|--------------|
| | Pengu saha | Buruh | Pengu saha | Bu- ruh | Pengu saha | Buruh |
| (1) | (8) | (9) | (10) | (11) | (12) | (13) |
| 01. Sidomukti | 2 | 7 | 1 | 315 | 21 | 43 |
| 02. Penyangkringan | 0 | 12 | 12 | 494 | 194 | 276 |
| 03. Bumiayu | 0 | 0 | 17 | 170 | 8 | 26 |
| 04. Mangungsari | 0 | 0 | 1 | 30 | 30 | 39 |
| 05. Sumberagung | 0 | 0 | 2 | 17 | 35 | 68 |
| 06. Ngasinan | 1 | 3 | 0 | 0 | 24 | 28 |
| 07. W e l e r i | 1 | 7 | 2 | 467 | 452 | 570 |
| 08. Nawangsari | 0 | 0 | 0 | 240 | 38 | 668 |
| 09. Karangdowo | 0 | 0 | 0 | 48 | 477 | 84 |
| 10. Pendaruban | 0 | 15 | 2 | 251 | 32 | 460 |
| 11. Sambongsari | 0 | 0 | 0 | 268 | 35 | 265 |
| 12. Karanganom | 0 | 0 | 7 | 93 | 28 | 60 |
| 13. P a y u n g | 0 | 0 | 2 | 12 | 144 | 24 |
| 14. Pucuksari | 0 | 0 | 0 | 79 | 12 | 36 |
| 15. Tratemulyo | 0 | 0 | 11 | 22 | 30 | 34 |
| 16. Montongsari | 0 | 0 | 2 | 170 | 18 | 104 |
| Jumlah 2010 | 4 | 44 | 59 | 2.676 | 1.578 | 2.785 |
| 2009 | 4 | 44 | 59 | 2.676 | 1.578 | 2.785 |
| 2008 | 4 | 44 | 59 | 2.676 | 1.578 | 2.785 |

Sumber data : Kantor Kecamatan Weleri

Catatan :

TABEL : 3.14 (lanjutan)

**Banyaknya Penduduk Diatas 10 Tahun Yang Bekerja
Dirinci Menurut Mata Pencaharian
Kecamatan Weleri
Tahun : 2010**

| Desa | Pengangkutan dan Komunikasi | | Keuangan dan Persewaan | |
|--------------------|-----------------------------|--------------|------------------------|------------|
| | Pengusaha | Buruh | Pengusaha | Buruh |
| (1) | (8) | (9) | (10) | (11) |
| 01. Sidomukti | 13 | 21 | 0 | 0 |
| 02. Penyangkringan | 97 | 149 | 10 | 36 |
| 03. Bumiayu | 15 | 243 | 7 | 0 |
| 04. Manggungsari | 8 | 0 | 2 | 7 |
| 05. Sumberagung | 12 | 76 | 0 | 4 |
| 06. Ngasinan | 27 | 0 | 1 | 4 |
| 07. W e l e r i | 68 | 133 | 3 | 16 |
| 08. Nawangsari | 5 | 86 | 2 | 36 |
| 09. Karangdowo | 3 | 67 | 0 | 14 |
| 10. Penaruban | 18 | 22 | 4 | 16 |
| 11. Sambongsari | 3 | 234 | 2 | 6 |
| 12. Karanganom | 17 | 68 | 3 | 15 |
| 13. P a y u n g | 10 | 4 | 3 | 172 |
| 14. Pucuksari | 98 | 48 | 0 | 0 |
| 15. Tratemulyo | 13 | 20 | 1 | 2 |
| 16. Montongsari | 22 | 83 | 2 | 18 |
| Jumlah 2010 | 429 | 1.254 | 40 | 346 |
| 2009 | 429 | 1.254 | 40 | 346 |
| 2008 | 395 | 1.139 | 48 | 196 |

Sumber data : Kantor Kecamatan Weleri

Catatan :

TABEL : 3.14 (lanjutan)

**Banyaknya Penduduk Diatas 10 Tahun Yang Bekerja
Dirinci Menurut Mata Pencanharian
Kecamatan Weleri
Tahun : 2010**

| Desa | Jasa- Jasa | | Jumlah | |
|--------------------|---------------|--------------|---------------|---------------|
| | Pengu saha | Buruh | Pengu saha | Buruh |
| (1) | (8) | (9) | (10) | (11) |
| 01. Sidomukti | 30 | 226 | 395 | 2.776 |
| 02. Penyangkringan | 102 | 397 | 464 | 1.602 |
| 03. Bumiayu | 278 | 289 | 774 | 2.014 |
| 04. Manggungsari | 0 | 4 | 472 | 1.980 |
| 05. Sumberagung | 15 | 496 | 350 | 2.636 |
| 06. Ngasinan | 6 | 22 | 175 | 488 |
| 07. W e l e r i | 78 | 238 | 641 | 1.925 |
| 08. Nawangsari | 0 | 1.173 | 104 | 2.236 |
| 09. Karangdowo | 0 | 39 | 599 | 369 |
| 10. Penaruban | 4 | 160 | 163 | 1.076 |
| 11. Sambongsari | 6 | 122 | 149 | 1.314 |
| 12. Karanganom | 2 | 48 | 618 | 795 |
| 13. P a y u n g | 1 | 779 | 203 | 1.033 |
| 14. Pucuksari | 0 | 215 | 205 | 638 |
| 15. Tratemulyo | 3 | 18 | 582 | 933 |
| 16. Montongsari | 11 | 334 | 234 | 1.608 |
| Jumlah 2010 | 536 | 4.560 | 6.128 | 23.423 |
| 2009 | 536 | 4.560 | 6.128 | 23.423 |
| 2008 | 420 | 4.228 | 5.648 | 21.690 |

Sumber data : Kantor Kecamatan Weleri

Catatan :

TABEL : 4.1.**Banyaknya PUS Akseptor KB Aktif
Kecamatan Weleri****Tahun : 2010**

| Desa | PUS | Kontrasepsi | | |
|--------------------|---------------|-------------|--------------|-----------|
| | | IUD | PIL | Kondom |
| (1) | (2) | (3) | (4) | (5) |
| 01. Sidomukti | 957 | 6 | 169 | 0 |
| 02. Penyangkringan | 1.360 | 53 | 156 | 14 |
| 03. Bumiayu | 792 | 6 | 191 | 0 |
| 04. Mangungsari | 571 | 9 | 82 | 0 |
| 05. Sumberagung | 699 | 3 | 88 | 0 |
| 06. Ngasinan | 225 | 2 | 8 | 0 |
| 07. W e l e r i | 848 | 6 | 97 | 4 |
| 08. Nawangsari | 550 | 9 | 190 | 1 |
| 09. Karangdowo | 454 | 2 | 86 | 4 |
| 10. Penaruban | 725 | 34 | 103 | 1 |
| 11. Sambongsari | 916 | 20 | 139 | 2 |
| 12. Karanganom | 491 | 3 | 93 | 2 |
| 13. P a y u n g | 220 | 4 | 32 | 1 |
| 14. Pucuksari | 354 | 2 | 98 | 0 |
| 15. Tratemulyo | 610 | 2 | 107 | 2 |
| 16. Montongsari | 506 | 10 | 125 | 9 |
| Jumlah 2010 | 10.278 | 171 | 1.764 | 40 |
| 2009 | 10.382 | 169 | 1.738 | 28 |
| 2008 | 10.382 | 169 | 1.738 | 28 |

Sumber data : PPLKB Kecamatan Weleri**Catatan :**

TABEL : 4.1 (Lanjutan)**Banyaknya PUS Akseptor KB Aktif
Kecamatan Weleri****Tahun : 2010**

| Desa | Kontrasepsi | | | | Jumlah |
|--------------------|-------------|--------------|------------|------------|--------------|
| | IMP | Suntik | MOP | MOW | |
| (1) | (6) | (7) | (8) | (9) | (10) |
| 01. Sidomukti | 58 | 537 | 1 | 41 | 812 |
| 02. Penyangkringan | 82 | 663 | 1 | 74 | 1.043 |
| 03. Bumiayu | 16 | 341 | 6 | 23 | 583 |
| 04. Manggungsari | 83 | 394 | 25 | 32 | 625 |
| 05. Sumberagung | 40 | 386 | 7 | 31 | 555 |
| 06. Ngasinan | 7 | 148 | 5 | 7 | 177 |
| 07. W e l e r i | 64 | 384 | 10 | 53 | 618 |
| 08. Nawangsari | 23 | 195 | 2 | 13 | 433 |
| 09. Karangdowo | 2 | 196 | 1 | 3 | 294 |
| 10. Penaruban | 8 | 360 | 6 | 22 | 396 |
| 11. Sambongsari | 22 | 418 | 1 | 35 | 637 |
| 12. Karanganom | 29 | 253 | 0 | 15 | 395 |
| 13. P a y u n g | 9 | 105 | 0 | 7 | 158 |
| 14. Pucuksari | 8 | 173 | 0 | 5 | 286 |
| 15. Tratemulyo | 4 | 287 | 3 | 21 | 426 |
| 16. Montongsari | 7 | 217 | 3 | 21 | 392 |
| Jumlah 2010 | 462 | 5.057 | 71 | 403 | 7.830 |
| 2009 | 548 | 4.554 | 99 | 437 | 7.593 |
| 2008 | 537 | 4.258 | 102 | 422 | 7.865 |

Sumber data : PPLKB Kecamatan Weleri**Catatan :**

TABEL : 5.1

**Banyaknya Pemeluk Agama
Kecamatan Weleri
Tahun : 2010**

| Desa | Islam | Kristen | | Budha | Hindu | Jumlah |
|--------------------|---------------|----------------|--------------|-----------|-----------|----------|
| | | Protes- tan | Katolik | | | |
| (1) | (2) | (3) | (4) | (5) | (6) | (7) |
| 01. Sidomukti | 5.071 | 4 | 43 | 0 | 0 | 0 |
| 02. Penyangkringan | 7.816 | 165 | 71 | 0 | 16 | 0 |
| 03. Bumiayu | 4.504 | 10 | 36 | 0 | 0 | 0 |
| 04. Manggungsari | 3.387 | 9 | 0 | 4 | 0 | 0 |
| 05. Sumberagung | 3.816 | 62 | 0 | 12 | 0 | 0 |
| 06. Ngasinan | 1.519 | 0 | 3 | 0 | 0 | 0 |
| 07. W e l e r i | 4.262 | 11 | 452 | 7 | 0 | 0 |
| 08. Nawangsari | 3.669 | 228 | 173 | 14 | 0 | 0 |
| 09. Karangdowo | 2.904 | 104 | 103 | 24 | 8 | 0 |
| 10. Penaruban | 4.133 | 60 | 100 | 31 | 32 | 0 |
| 11. Sambongsari | 5.763 | 114 | 168 | 0 | 0 | 0 |
| 12. Karanganom | 3.493 | 0 | 17 | 0 | 0 | 0 |
| 13. P a y u n g | 1.455 | 10 | 6 | 0 | 0 | 0 |
| 14. Pucuksari | 2.199 | 0 | 0 | 0 | 0 | 0 |
| 15. Tratemulyo | 2.870 | 0 | 0 | 0 | 0 | 0 |
| 16. Montongsari | 2.848 | 18 | 13 | 0 | 0 | 0 |
| Jumlah 2010 | 59.709 | 795 | 1.185 | 92 | 56 | 0 |
| 2009 | 59.187 | 682 | 1.173 | 84 | 44 | 0 |
| 2008 | 56.339 | 719 | 696 | 80 | 44 | 0 |

Sumber data : Monografi Desa
Catatan :

TABEL : 5.2**Banyaknya Tempat Ibadah
Kecamatan Weleri****Tahun : 2010**

| Desa | Masjid | Mushola | Gereja | Kuil/ Pura |
|--------------------|---------------|----------------|---------------|-----------------------|
| (1) | (2) | (3) | (4) | (5) |
| 01. Sidomukti | 6 | 16 | 1 | 0 |
| 02. Penyangkringan | 3 | 18 | 2 | 1 |
| 03. Bumiayu | 2 | 8 | 0 | 0 |
| 04. Manggungsari | 3 | 12 | 0 | 0 |
| 05. Sumberagung | 2 | 13 | 0 | 0 |
| 06. Ngasinan | 2 | 3 | 0 | 0 |
| 07. W e l e r i | 2 | 17 | 0 | 0 |
| 08. Nawangsari | 1 | 7 | 2 | 0 |
| 09. Karangdowo | 3 | 4 | 0 | 0 |
| 10. Penaruban | 2 | 10 | 1 | 0 |
| 11. Sambongsari | 3 | 15 | 2 | 0 |
| 12. Karanganom | 4 | 10 | 0 | 0 |
| 13. P a y u n g | 1 | 6 | 0 | 0 |
| 14. Pucuksari | 2 | 5 | 0 | 0 |
| 15. Tratemulyo | 3 | 7 | 0 | 0 |
| 16. Montongsari | 2 | 5 | 0 | 0 |
| Jumlah 2010 | 41 | 156 | 8 | 1 |
| 2009 | 41 | 155 | 8 | 1 |
| 2008 | 39 | 150 | 8 | 0 |

Sumber data : Statistik Kelurahan di Kecamatan Weleri**Catatan :**

TABEL : 5.3**Peserta Calon Jama'ah Haji
Kecamatan Weleri****Tahun : 2010**

| Desa | 2008 | 2009 | 2010 |
|---------------------------|-------------|-------------|-------------|
| (1) | (2) | (3) | (4) |
| 01. Sidomukti | 5 | 1 | 0 |
| 02. Penyangkringan | 13 | 8 | 14 |
| 03. Bumiayu | 2 | 3 | 10 |
| 04. Manggungsari | 1 | 2 | 1 |
| 05. Sumberagung | 4 | 0 | 1 |
| 06. Ngasinan | 0 | 0 | 2 |
| 07. W e l e r i | 11 | 1 | 2 |
| 08. Nawangsari | 3 | 2 | 1 |
| 09. Karangdowo | 3 | 6 | 7 |
| 10. Penaruban | 13 | 9 | 9 |
| 11. Sambongsari | 13 | 6 | 5 |
| 12. Karanganom | 1 | 6 | 3 |
| 13. P a y u n g | 1 | 0 | 0 |
| 14. Pucuksari | 2 | 2 | 2 |
| 15. Tratemulyo | 0 | 2 | 3 |
| 16. Montongsari | 3 | 1 | 3 |
| Jumlah | 75 | 49 | 63 |

Sumber data : KUA Kecamatan Weleri**Catatan :.**

TABEL : 5.4**Banyaknya Ulama, Mubaligh Dan Khotib
Kecamatan Weleri****Tahun : 2009**

| Desa | Ulama | Mubaligh | Khotib |
|---------------------------|--------------|-----------------|---------------|
| (1) | (2) | (3) | (4) |
| 01. Sidomukti | 1 | 2 | 10 |
| 02. Penyangkringan | 1 | 2 | 10 |
| 03. Bumiayu | 1 | 1 | 10 |
| 04. Manggungsari | 1 | 0 | 10 |
| 05. Sumberagung | 1 | 1 | 5 |
| 06. Ngasinan | 1 | 1 | 5 |
| 07. W e l e r i | 3 | 3 | 5 |
| 08. Nawangsari | 1 | 1 | 5 |
| 09. Karangdowo | 2 | 2 | 5 |
| 10. Penaruban | 2 | 2 | 5 |
| 11. Sambongsari | 3 | 1 | 10 |
| 12. Karanganom | 1 | 1 | 5 |
| 13. P a y u n g | 1 | 0 | 5 |
| 14. Pucuksari | 1 | 1 | 10 |
| 15. Tratemulyo | 1 | 1 | 5 |
| 16. Montongsari | 1 | 1 | 5 |
| Jumlah 2010 | 22 | 20 | 110 |
| 2009 | 22 | 20 | 110 |
| 2008 | 22 | 20 | 110 |

Sumber data : KUA Kecamatan Weleri**Catatan :**

TABEL : 5.5.**Banyaknya Nikah, Talak, Cerai Dan Rujuk
Kecamatan Weleri****Tahun : 2010**

| Kelurahan | Nikah | Talak | Cerai | Rujuk |
|---------------------------|--------------|--------------|--------------|--------------|
| (1) | (2) | (3) | (4) | (5) |
| 01. Sidomukti | 55 | 0 | 0 | 0 |
| 02. Penyangkringan | 85 | 0 | 0 | 0 |
| 03. Bumiayu | 55 | 0 | 0 | 0 |
| 04. Mangungsari | 29 | 0 | 0 | 0 |
| 05. Sumberagung | 51 | 0 | 0 | 0 |
| 06. Ngasinan | 20 | 0 | 0 | 0 |
| 07. W e l e r i | 62 | 0 | 0 | 0 |
| 08. Nawangsari | 33 | 0 | 0 | 0 |
| 09. Karangdowo | 27 | 0 | 0 | 0 |
| 10. Penaruban | 37 | 0 | 0 | 0 |
| 11. Sambongsari | 47 | 0 | 0 | 0 |
| 12. Karanganom | 42 | 0 | 0 | 0 |
| 13. P a y u n g | 17 | 0 | 0 | 0 |
| 14. Pucuksari | 22 | 0 | 0 | 0 |
| 15. Tratemulyo | 29 | 0 | 0 | 0 |
| 16. Montongsari | 17 | 0 | 0 | 0 |
| Jumlah 2010 | 628 | 0 | 0 | 0 |
| 2009 | 650 | 0 | 0 | 0 |
| 2008 | 617 | 0 | 0 | 0 |

Sumber data : KUA Kecamatan Weleri**Catatan :**

TABEL : 6.1**Banyaknya Sekolah Taman Kanak-Kanak, Murid Dan Guru
Kecamatan Weleri****Tahun : 2010**

| Desa | Sekolah | Murid | Guru |
|--------------------|----------------|--------------|-------------|
| (1) | (2) | (3) | (4) |
| 01. Sidomukti | 3 | 114 | 11 |
| 02. Penyangkringan | 5 | 432 | 32 |
| 03. Bumiayu | 2 | 113 | 7 |
| 04. Manggungsari | 1 | 62 | 5 |
| 05. Sumberagung | 1 | 35 | 3 |
| 06. Ngasinan | 1 | 32 | 3 |
| 07. W e l e r i | 2 | 63 | 5 |
| 08. Nawangsari | 1 | 52 | 4 |
| 09. Karangdowo | 2 | 67 | 6 |
| 10. Penaruban | 4 | 135 | 15 |
| 11. Sambongsari | 4 | 129 | 14 |
| 12. Karanganom | 4 | 261 | 26 |
| 13. P a y u n g | 1 | 24 | 3 |
| 14. Pucuksari | 1 | 32 | 3 |
| 15. Tratemulyo | 1 | 39 | 4 |
| 16. Montongsari | 1 | 113 | 7 |
| Jumlah 2010 | 34 | 1.703 | 148 |
| 2009 | 31 | 1.639 | 94 |
| 2008 | 31 | 1.251 | 94 |

Sumber data : Masing-masing Sekolah di Kecamatan Weleri
Catatan :

TABEL : 6.2**Banyaknya Sekolah Dasar Negeri, Murid Dan Guru
Kecamatan Weleri****Tahun : 2010**

| Desa | Sekolah | Murid | Guru |
|--------------------|----------------|--------------|-------------|
| (1) | (2) | (3) | (4) |
| 01. Sidomukti | 3 | 548 | 30 |
| 02. Penyangkringan | 5 | 1.285 | 77 |
| 03. Bumiayu | 1 | 184 | 10 |
| 04. Manggungsari | 2 | 310 | 19 |
| 05. Sumberagung | 3 | 331 | 25 |
| 06. Ngasinan | 1 | 125 | 10 |
| 07. W e l e r i | 3 | 442 | 29 |
| 08. Nawangsari | 1 | 194 | 9 |
| 09. Karangdowo | 1 | 210 | 10 |
| 10. Penaruban | 2 | 386 | 19 |
| 11. Sambongsari | 2 | 417 | 20 |
| 12. Karanganom | 2 | 242 | 19 |
| 13. P a y u n g | 1 | 130 | 11 |
| 14. Pucuksari | 1 | 223 | 10 |
| 15. Tratemulyo | 2 | 251 | 20 |
| 16. Montongsari | 2 | 367 | 18 |
| Jumlah 2010 | 32 | 5.645 | 336 |
| 2009 | 32 | 5.558 | 327 |
| 2008 | 31 | 5.434 | 293 |

Sumber data : Masing-masing Sekolah di Kecamatan Weleri
Catatan :

TABEL : 6.3**Banyaknya Sekolah Dasar Swasta, Murid Dan Guru
Kecamatan Weleri****Tahun : 2010**

| Desa | Sekolah | Murid | Guru |
|--------------------|----------------|--------------|-------------|
| (1) | (2) | (3) | (4) |
| 01. Sidomukti | 0 | 0 | 0 |
| 02. Penyangkringan | 1 | 356 | 20 |
| 03. Bumiayu | 0 | 0 | 0 |
| 04. Manggungsari | 0 | 0 | 0 |
| 05. Sumberagung | 0 | 0 | 0 |
| 06. Ngasinan | 0 | 0 | 0 |
| 07. W e l e r i | 1 | 154 | 6 |
| 08. Nawangsari | 0 | 0 | 0 |
| 09. Karangdowo | 0 | 0 | 0 |
| 10. Penaruban | 0 | 0 | 0 |
| 11. Sambongsari | 0 | 0 | 0 |
| 12. Karanganom | 1 | 308 | 23 |
| 13. P a y u n g | 0 | 0 | 0 |
| 14. Pucuksari | 0 | 0 | 0 |
| 15. Tratemulyo | 0 | 0 | 0 |
| 16. Montongsari | 0 | 0 | 0 |
| Jumlah 2010 | 3 | 818 | 49 |
| 2009 | 3 | 778 | 39 |
| 2008 | 3 | 722 | 48 |

**Sumber data : Masing-masing Sekolah di Kecamatan Weleri
Catatan :**

TABEL : 6.4**Banyaknya Madrasah Ibtida'iyah, Murid Dan Guru
Kecamatan Weleri****Tahun : 2010**

| Desa | Sekolah | Murid | Guru |
|--------------------|----------------|--------------|-------------|
| (1) | (2) | (3) | (4) |
| 01. Sidomukti | 0 | 0 | 0 |
| 02. Penyangkringan | 0 | 0 | 0 |
| 03. Bumiayu | 0 | 0 | 0 |
| 04. Mangungsari | 0 | 0 | 0 |
| 05. Sumberagung | 0 | 0 | 0 |
| 06. Ngasinan | 0 | 0 | 0 |
| 07. W e l e r i | 1 | 78 | 7 |
| 08. Nawangsari | 0 | 0 | 0 |
| 09. Karangdowo | 1 | 135 | 9 |
| 10. Penaruban | 0 | 0 | 0 |
| 11. Sambongsari | 1 | 143 | 7 |
| 12. Karanganom | 0 | 0 | 0 |
| 13. P a y u n g | 0 | 0 | 0 |
| 14. Pucuksari | 0 | 0 | 0 |
| 15. Tratemulyo | 0 | 0 | 0 |
| 16. Montongsari | 0 | 0 | 0 |
| Jumlah 2010 | 3 | 356 | 23 |
| 2009 | 3 | 356 | 23 |
| 2008 | 3 | 294 | 23 |

Sumber data : Masing-masing Sekolah di Kecamatan Weleri
Catatan :

TABEL : 6.5**Banyaknya Sekolah Lanjutan Pertama Negeri, Murid Dan Guru
Kecamatan Weleri****Tahun : 2010**

| Desa | Sekolah | Murid | Guru |
|--------------------|----------------|--------------|-------------|
| (1) | (2) | (3) | (4) |
| 01. Sidomukti | 0 | 0 | 0 |
| 02. Penyangkringan | 1 | 24 | 3 |
| 03. Bumiayu | 0 | 0 | 0 |
| 04. Manggungsari | 0 | 0 | 0 |
| 05. Sumberagung | 1 | 591 | 26 |
| 06. Ngasinan | 0 | 0 | 0 |
| 07. W e l e r i | 1 | 650 | 34 |
| 08. Nawangsari | 0 | 0 | 0 |
| 09. Karangdowo | 0 | 0 | 0 |
| 10. Penaruban | 0 | 0 | 0 |
| 11. Sambongsari | 0 | 0 | 0 |
| 12. Karanganom | 0 | 0 | 0 |
| 13. P a y u n g | 0 | 0 | 0 |
| 14. Pucuksari | 0 | 0 | 0 |
| 15. Tratemulyo | 0 | 0 | 0 |
| 16. Montongsari | 0 | 0 | 0 |
| Jumlah 2010 | 3 | 1.265 | 63 |
| 2009 | 2 | 1.338 | 85 |
| 2008 | 2 | 1.314 | 85 |

Sumber data : Masing-masing Sekolah di Kecamatan Weleri**Catatan : Termasuk SLTP Kejuruan Negeri**

TABEL : 6.6**Banyaknya Sekolah Lanjutan Pertama Swasta, Murid Dan Guru
Kecamatan Weleri****Tahun : 2010**

| Desa | Sekolah | Murid | Guru |
|--------------------|----------------|--------------|-------------|
| (1) | (2) | (3) | (4) |
| 01. Sidomukti | 0 | 0 | 0 |
| 02. Penyangkringan | 0 | 0 | 0 |
| 03. Bumiayu | 0 | 0 | 0 |
| 04. Manggungsari | 0 | 0 | 0 |
| 05. Sumberagung | 0 | 0 | 0 |
| 06. Ngasinan | 0 | 0 | 0 |
| 07. W e l e r i | 0 | 0 | 0 |
| 08. Nawangsari | 1 | 270 | 17 |
| 09. Karangdowo | 0 | 0 | 0 |
| 10. Penaruban | 2 | 862 | 51 |
| 11. Sambongsari | 0 | 0 | 0 |
| 12. Karanganom | 0 | 0 | 0 |
| 13. P a y u n g | 0 | 0 | 0 |
| 14. Pucuksari | 0 | 0 | 0 |
| 15. Tratemulyo | 0 | 0 | 0 |
| 16. Montongsari | 1 | 137 | 12 |
| Jumlah 2010 | 4 | 1.269 | 80 |
| 2009 | 4 | 1.618 | 81 |
| 2008 | 4 | 1.811 | 77 |

Sumber data : Masing-masing Sekolah di Kecamatan Weleri
Catatan : Termasuk SLTP Kejuruan Swasta

TABEL : 6.7

**Banyaknya Madrasah Tsanawiyah, Murid Dan Guru
Kecamatan Weleri
Tahun : 2010**

| Desa | Sekolah | Murid | Guru |
|--------------------|----------|------------|-----------|
| (1) | (2) | (3) | (4) |
| 01. Sidomukti | 0 | 0 | 0 |
| 02. Penyangkringan | 0 | 0 | 0 |
| 03. Bumiayu | 0 | 0 | 0 |
| 04. Manggungsari | 0 | 0 | 0 |
| 05. Sumberagung | 0 | 0 | 0 |
| 06. Ngasinan | 0 | 0 | 0 |
| 07. W e l e r i | 0 | 0 | 0 |
| 08. Nawangsari | 0 | 0 | 0 |
| 09. Karangdowo | 0 | 0 | 0 |
| 10. Penaruban | 1 | 108 | 9 |
| 11. Sambongsari | 2 | 129 | 29 |
| 12. Karanganom | 0 | 0 | 0 |
| 13. P a y u n g | 0 | 0 | 0 |
| 14. Pucuksari | 0 | 0 | 0 |
| 15. Tratemulyo | 0 | 0 | 0 |
| 16. Montongsari | 0 | 0 | 0 |
| Jumlah 2010 | 3 | 237 | 38 |
| 2009 | 3 | 389 | 56 |
| 2008 | 3 | 380 | 56 |

**Sumber data : Masing-masing Sekolah di Kecamatan Weleri
Catatan :**

TABEL : 6.8**Banyaknya Sekolah Lanjutan Atas Negeri, Murid Dan Guru
Kecamatan Weleri****Tahun : 2010**

| Desa | Sekolah | Murid | Guru |
|--------------------|----------------|--------------|-------------|
| (1) | (2) | (3) | (4) |
| 01. Sidomukti | 0 | 0 | 0 |
| 02. Penyangkringan | 0 | 0 | 0 |
| 03. Bumiayu | 0 | 0 | 0 |
| 04. Manggungsari | 0 | 0 | 0 |
| 05. Sumberagung | 0 | 0 | 0 |
| 06. Ngasinan | 0 | 0 | 0 |
| 07. W e l e r i | 0 | 0 | 0 |
| 08. Nawangsari | 0 | 0 | 0 |
| 09. Karangdowo | 0 | 0 | 0 |
| 10. Penaruban | 0 | 0 | 0 |
| 11. Sambongsari | 0 | 0 | 0 |
| 12. Karanganom | 1 | 725 | 43 |
| 13. P a y u n g | 0 | 0 | 0 |
| 14. Pucuksari | 0 | 0 | 0 |
| 15. Tratemulyo | 0 | 0 | 0 |
| 16. Montongsari | 0 | 0 | 0 |
| Jumlah 2010 | 1 | 725 | 43 |
| 2009 | 1 | 685 | 41 |
| 2008 | 1 | 762 | 44 |

Sumber data : Masing-masing Sekolah di Kecamatan Weleri
Catatan : Termasuk SLTA Kejuruan Negeri

TABEL : 6.9**Banyaknya Madrasah Aliyah Swasta, Murid Dan Guru
Kecamatan Weleri****Tahun : 2010**

| Desa | Sekolah | Murid | Guru |
|--------------------|----------------|--------------|-------------|
| (1) | (2) | (3) | (4) |
| 01. Sidomukti | 0 | 0 | 0 |
| 02. Penyangkringan | 3 | 911 | 69 |
| 03. Bumiayu | 0 | 0 | 0 |
| 04. Manggungsari | 0 | 0 | 0 |
| 05. Sumberagung | 0 | 0 | 0 |
| 06. Ngasinan | 0 | 0 | 0 |
| 07. W e l e r i | 0 | 0 | 0 |
| 08. Nawangsari | 0 | 0 | 0 |
| 09. Karangdowo | 0 | 0 | 0 |
| 10. Penaruban | 1 | 286 | 26 |
| 11. Sambongsari | 1 | 1.204 | 62 |
| 12. Karanganom | 0 | 0 | 0 |
| 13. P a y u n g | 0 | 0 | 0 |
| 14. Pucuksari | 0 | 0 | 0 |
| 15. Tratemulyo | 0 | 0 | 0 |
| 16. Montongsari | 0 | 0 | 0 |
| Jumlah 2010 | 5 | 2.401 | 157 |
| 2009 | 5 | 2.480 | 147 |
| 2008 | 5 | 2.460 | 147 |

Sumber data : Masing-masing Sekolah di Kecamatan Weleri
Catatan : Termasuk SLTA Kejuruan Swasta

TABEL : 6.10**Banyaknya Madrasah Aliyah Swasta, Murid Dan Guru
Kecamatan Weleri****Tahun : 2010**

| Desa | Sekolah | Murid | Guru |
|--------------------|----------------|--------------|-------------|
| (1) | (2) | (3) | (4) |
| 01. Sidomukti | 0 | 0 | 0 |
| 02. Penyangkringan | 0 | 0 | 0 |
| 03. Bumiayu | 0 | 0 | 0 |
| 04. Manggungsari | 0 | 0 | 0 |
| 05. Sumberagung | 0 | 0 | 0 |
| 06. Ngasinan | 0 | 0 | 0 |
| 07. W e l e r i | 0 | 0 | 0 |
| 08. Nawangsari | 0 | 0 | 0 |
| 09. Karangdowo | 0 | 0 | 0 |
| 10. Penaruban | 1 | 93 | 20 |
| 11. Sambongsari | 1 | 99 | 21 |
| 12. Karanganom | 0 | 0 | 0 |
| 13. P a y u n g | 0 | 0 | 0 |
| 14. Pucuksari | 0 | 0 | 0 |
| 15. Tratemulyo | 0 | 0 | 0 |
| 16. Montongsari | 0 | 0 | 0 |
| Jumlah 2010 | 2 | 192 | 41 |
| 2009 | 2 | 266 | 32 |
| 2008 | 2 | 269 | 32 |

Sumber data : Masing-masing Sekolah di Kecamatan Weleri
Catatan :

TABEL : 7.1

**Banyaknya Dokter, Tenaga Medis (Mantri Kesehatan),
Bidan, Dukun Bayi Dan Juru Sunat
Kecamatan Weleri**

Tahun :2010

| Desa | Dok ter | Man tri Kese hatan | Bidan | Dukun Bayi | Juru Sunat |
|--------------------|--------------------|---------------------------------------|--------------|-----------------------|-----------------------|
| (1) | (2) | (3) | (4) | (5) | (6) |
| 01. Sidomukti | 1 | 1 | 2 | 1 | 0 |
| 02. Penyangkringan | 4 | 2 | 1 | 2 | 0 |
| 03. Bumiayu | 0 | 1 | 1 | 1 | 0 |
| 04. Manggungsari | 0 | 0 | 1 | 1 | 0 |
| 05. Sumberagung | 0 | 1 | 1 | 1 | 0 |
| 06. Ngasinan | 0 | 0 | 1 | 1 | 0 |
| 07. W e l e r i | 4 | 1 | 3 | 1 | 0 |
| 08. Nawangsari | 2 | 0 | 1 | 0 | 0 |
| 09. Karangdowo | 0 | 1 | 1 | 1 | 0 |
| 10. Penaruban | 3 | 1 | 1 | 1 | 0 |
| 11. Sambongsari | 0 | 0 | 2 | 1 | 0 |
| 12. Karanganom | 1 | 2 | 1 | 1 | 0 |
| 13. P a y u n g | 0 | 1 | 1 | 1 | 0 |
| 14. Pucuksari | 0 | 1 | 1 | 1 | 0 |
| 15. Tratemulyo | 0 | 2 | 1 | 1 | 0 |
| 16. Montongsari | 1 | 3 | 1 | 1 | 0 |
| Jumlah 2010 | 16 | 17 | 20 | 16 | 0 |
| 2009 | 16 | 17 | 20 | 16 | 0 |
| 2008 | 16 | 17 | 20 | 16 | 0 |

Sumber data : Puskesmas Kecamatan Weleri

Catatan :

TABEL : 7.2**Banyaknya Fasilitas Kesehatan
Kecamatan Weleri****Tahun : 2010**

| Desa | RSU | Puskesmas | Puskesmas Pembantu |
|--------------------|------------|------------------|-------------------------------|
| (1) | (2) | (3) | (4) |
| 01. Sidomukti | 0 | 0 | 1 |
| 02. Penyangkringan | 0 | 0 | 0 |
| 03. Bumiayu | 0 | 0 | 0 |
| 04. Manggungsari | 0 | 0 | 0 |
| 05. Sumberagung | 0 | 0 | 1 |
| 06. Ngasinan | 1 | 0 | 0 |
| 07. W e l e r i | 0 | 0 | 0 |
| 08. Nawangsari | 0 | 1 | 0 |
| 09. Karangdowo | 0 | 0 | 1 |
| 10. Penaruban | 1 | 0 | 0 |
| 11. Sambongsari | 0 | 0 | 0 |
| 12. Karanganom | 0 | 1 | 0 |
| 13. P a y u n g | 0 | 0 | 0 |
| 14. Pucuksari | 0 | 0 | 0 |
| 15. Tratemulyo | 0 | 0 | 0 |
| 16. Montongsari | 0 | 0 | 0 |
| Jumlah 2010 | 2 | 2 | 3 |
| 2009 | 1 | 2 | 3 |
| 2008 | 1 | 2 | 3 |

Sumber data: Puskesmas Kecamatan Weleri**Catatan :**

TABEL : 7.2 (lanjutan)**Banyaknya Fasilitas Kesehatan
Kecamatan Weleri****Tahun : 2010**

| Desa | Dokter Umum | Dokter Gigi | Rumah Bersalin |
|---------------------------|------------------------|------------------------|---------------------------|
| (1) | (5) | (6) | (7) |
| 01. Sidomukti | 0 | 0 | 0 |
| 02. Penyangkringan | 9 | 1 | 1 |
| 03. Bumiayu | 0 | 0 | 0 |
| 04. Manggungsari | 0 | 0 | 0 |
| 05. Sumberagung | 0 | 0 | 0 |
| 06. Ngasinan | 1 | 1 | 1 |
| 07. W e l e r i | 3 | 1 | 3 |
| 08. Nawangsari | 3 | 1 | 0 |
| 09. Karangdowo | 2 | 1 | 0 |
| 10. Penaruban | 2 | 0 | 0 |
| 11. Sambongsari | 0 | 0 | 0 |
| 12. Karanganom | 0 | 1 | 0 |
| 13. P a y u n g | 0 | 0 | 0 |
| 14. Pucuksari | 0 | 0 | 0 |
| 15. Tratemulyo | 0 | 0 | 0 |
| 16. Montongsari | 1 | 0 | 0 |
| Jumlah 2010 | 21 | 6 | 5 |
| 2009 | 21 | 5 | 5 |
| 2008 | 22 | 7 | 6 |

Sumber data: Puskesmas Kecamatan Weleri**Catatan :**

TABEL : 7.3

**Banyaknya Sarana Air Bersih
Kecamatan Weleri**

Tahun : 2010

| Desa | Sumur | SPT | Sumur | Pelang |
|--------------------|----------|------------|--------------|--------------|
| | Artetis | | Gali | gan |
| | | | | PAM |
| (1) | (2) | (3) | (4) | (5) |
| 01. Sidomukti | 0 | 0 | 742 | 7 |
| 02. Penyangkringan | 2 | 0 | 1.083 | 511 |
| 03. Bumiayu | 0 | 0 | 324 | 200 |
| 04. Manggungsari | 0 | 26 | 242 | 0 |
| 05. Sumberagung | 0 | 54 | 431 | 0 |
| 06. Ngasinan | 0 | 33 | 96 | 0 |
| 07. W e l e r i | 0 | 0 | 909 | 336 |
| 08. Nawangsari | 0 | 0 | 385 | 223 |
| 09. Karangdowo | 0 | 0 | 289 | 242 |
| 10. Penaruban | 0 | 0 | 785 | 554 |
| 11. Sambongsari | 0 | 0 | 624 | 256 |
| 12. Karanganom | 0 | 14 | 695 | 20 |
| 13. P a y u n g | 0 | 11 | 315 | 30 |
| 14. Pucuksari | 0 | 4 | 399 | 25 |
| 15. Tratemulyo | 0 | 6 | 547 | 16 |
| 16. Montongsari | 0 | 0 | 566 | 348 |
| Jumlah 2010 | 2 | 148 | 8.432 | 2.768 |
| 2009 | 2 | 254 | 8.315 | 2.361 |
| 2008 | 2 | 254 | 8.315 | 2.361 |

Sumber data : Puskesmas Kecamatan Weleri

Catatan :

TABEL : 7.4**Banyaknya Jamban Umum, Inpres Dan Swadaya
Kecamatan Weleri****Tahun : 2010**

| Desa | Umum | Inpres | Swadaya |
|--------------------|-------------|---------------|----------------|
| (1) | (2) | (3) | (4) |
| 01. Sidomukti | 0 | 0 | 402 |
| 02. Penyangkringan | 0 | 0 | 1.033 |
| 03. Bumiayu | 0 | 0 | 284 |
| 04. Mangungsari | 0 | 1 | 148 |
| 05. Sumberagung | 0 | 0 | 246 |
| 06. Ngasinan | 0 | 0 | 224 |
| 07. W e l e r i | 0 | 0 | 540 |
| 08. Nawangsari | 0 | 0 | 358 |
| 09. Karangdowo | 0 | 0 | 289 |
| 10. Penaruban | 0 | 0 | 416 |
| 11. Sambongsari | 0 | 0 | 398 |
| 12. Karanganom | 0 | 0 | 394 |
| 13. P a y u n g | 0 | 0 | 162 |
| 14. Pucuksari | 0 | 0 | 158 |
| 15. Tratemulyo | 0 | 0 | 251 |
| 16. Montongsari | 0 | 2 | 299 |
| Jumlah 2010 | 0 | 3 | 5.602 |
| 2009 | 0 | 0 | 5.602 |
| 2008 | 0 | 0 | 5.602 |

Sumber data : Puskesmas Kecamatan Weleri**Catatan :**

TABEL : 8.1**Banyaknya Penderita Cacat
Kecamatan Weleri****Tahun : 2010**

| Desa | Jenis Penderita Cacat | | | | | |
|--------------------|-----------------------|-----------|-----------------|--------------|--------------|-----------------|
| | Tuna netra | Tu buh | Men - tal | Psi kotik | Bisu Tuli | Jum - lah |
| (1) | (2) | (3) | (4) | (5) | (7) | (8) |
| 01. Sidomukti | 5 | 6 | 3 | 0 | 6 | 5 |
| 02. Penyangkringan | 2 | 2 | 4 | 0 | 5 | 5 |
| 03. Bumiayu | 0 | 11 | 3 | 0 | 0 | 3 |
| 04. Manggungsari | 0 | 3 | 3 | 0 | 1 | 2 |
| 05. Sumberagung | 2 | 2 | 4 | 0 | 2 | 0 |
| 06. Ngasinan | 0 | 1 | 3 | 0 | 3 | 0 |
| 07. W e l e r i | 2 | 7 | 5 | 0 | 3 | 0 |
| 08. Nawangsari | 0 | 1 | 0 | 0 | 0 | 0 |
| 09. Karangdowo | 0 | 4 | 0 | 0 | 2 | 1 |
| 10. Penaruban | 0 | 6 | 4 | 0 | 1 | 0 |
| 11. Sambongsari | 1 | 11 | 6 | 0 | 1 | 2 |
| 12. Karanganom | 3 | 19 | 16 | 0 | 7 | 0 |
| 13. P a y u n g | 0 | 1 | 0 | 0 | 0 | 0 |
| 14. Pucuksari | 1 | 3 | 2 | 0 | 0 | 1 |
| 15. Tratemulyo | 0 | 9 | 4 | 0 | 0 | 2 |
| 16. Montongsari | 6 | 8 | 6 | 0 | 4 | 2 |
| Jumlah 2010 | 22 | 94 | 63 | 0 | 35 | 23 |
| 2009 | 22 | 94 | 63 | 0 | 35 | 23 |
| 2008 | 26 | 77 | 71 | 0 | 21 | 30 |

Sumber data : Kantor Kecamatan Weleri

TABEL : 8.2

**Banyaknya Anak Terlantar, Anak Nakal,
Anak Jalanan, WTS Dan Waria
Kecamatan Weleri
Tahun : 2010**

| Kelurahan | Anak | | | WTS | Waria |
|--------------------|--------------|----------|------------|-----------|----------|
| | Terlantar | Nakal | Jalanan | | |
| (1) | (2) | (3) | (4) | (5) | (6) |
| 01. Sidomukti | 62 | 0 | 0 | 0 | 0 |
| 02. Penyangkringan | 129 | 0 | 6 | 0 | 0 |
| 03. Bumiayu | 68 | 0 | 0 | 0 | 0 |
| 04. Mangungsari | 46 | 0 | 0 | 0 | 0 |
| 05. Sumberagung | 62 | 0 | 0 | 0 | 0 |
| 06. Ngasinan | 42 | 0 | 0 | 1 | 0 |
| 07. W e l e r i | 93 | 0 | 4 | 0 | 0 |
| 08. Nawangsari | 63 | 0 | 0 | 0 | 0 |
| 09. Karangdowo | 95 | 0 | 0 | 0 | 0 |
| 10. Penaruban | 69 | 0 | 0 | 0 | 0 |
| 11. Sambongsari | 60 | 0 | 0 | 0 | 0 |
| 12. Karanganom | 69 | 0 | 0 | 0 | 0 |
| 13. P a y u n g | 41 | 0 | 0 | 0 | 0 |
| 14. Pucuksari | 59 | 0 | 0 | 0 | 0 |
| 15. Tratemulyo | 63 | 0 | 0 | 0 | 0 |
| 16. Montongsari | 69 | 0 | 0 | 0 | 0 |
| Jumlah 2010 | 1.090 | 0 | 10 | 1 | 0 |
| 2009 | 1.046 | 0 | 10 | 0 | 0 |
| 2008 | 1.059 | 0 | 164 | 19 | 0 |

Sumber data : Statistik Kecamatan Weleri
Catatan :

BAB III
**.....PERTANIAN,
PETERNAKAN, DAN
PERKEBUNAN**

Kecamatan Dalam Angka

2010

TABEL : 9.1**Luas Panen Dan Produksi Padi Sawah Dan Gogo
Kecamatan Weleri****Tahun : 2010**

| Desa | Padi Sawah | | Padi Gogo | |
|--------------------|-----------------|------------------|-------------|-------------|
| | Luas | Produksi | Luas | Produksi |
| | (Ha) | (Ton) | (Ha) | (Ton) |
| (1) | (2) | (3) | (4) | (5) |
| 01. Sidomukti | 275,00 | 1.788,00 | 0,00 | 0,00 |
| 02. Penyangkringan | 44,00 | 286,00 | 0,00 | 0,00 |
| 03. Bumiayu | 267,00 | 1.709,00 | 0,00 | 0,00 |
| 04. Manggungsari | 247,00 | 1.556,00 | 0,00 | 0,00 |
| 05. Sumberagung | 70,00 | 441,00 | 0,00 | 0,00 |
| 06. Ngasinan | 24,00 | 149,00 | 0,00 | 0,00 |
| 07. W e l e r i | 114,00 | 741,00 | 0,00 | 0,00 |
| 08. Nawangsari | 61,00 | 396,00 | 0,00 | 0,00 |
| 09. Karangdowo | 81,00 | 518,00 | 0,00 | 0,00 |
| 10. Penaruban | 126,00 | 794,00 | 0,00 | 0,00 |
| 11. Sambongsari | 286,00 | 1.830,00 | 0,00 | 0,00 |
| 12. Karanganom | 100,00 | 650,00 | 0,00 | 0,00 |
| 13. P a y u n g | 78,00 | 507,00 | 0,00 | 0,00 |
| 14. Pucuksari | 161,00 | 1.030,00 | 0,00 | 0,00 |
| 15. Tratemulyo | 189,00 | 1.228,00 | 0,00 | 0,00 |
| 16. Montongsari | 174,00 | 1.114,00 | 0,00 | 0,00 |
| Jumlah 2010 | 2.297,00 | 14.737,00 | 0,00 | 0,00 |
| 2009 | 2.331,00 | 13.799,20 | 0,00 | 0,00 |
| 2008 | 2.274,00 | 13.225,20 | 0,00 | 0,00 |

Sumber data : Petugas Statistik Pertanian Kecamatan Weleri
Catatan :

TABEL : 9.2**Luas Panen Dan Produksi Padi Dan Jagung
Kecamatan Weleri****Tahun : 2010**

| Desa | Padi | | Jagung | |
|--------------------|-----------------|------------------|---------------|-----------------|
| | Luas | Produksi | Luas | Produksi |
| | (Ha) | (Ton) | (Ha) | (Ton) |
| (1) | (2) | (3) | (4) | (5) |
| 01. Sidomukti | 275,00 | 1.788,00 | 270,00 | 1.701,00 |
| 02. Penyangkringan | 44,00 | 286,00 | 110,00 | 682,00 |
| 03. Bumiayu | 267,00 | 1.709,00 | 0,00 | 0,00 |
| 04. Manggungsari | 247,00 | 1.556,00 | 154,00 | 1.302,00 |
| 05. Sumberagung | 70,00 | 441,00 | 160,00 | 1.088,00 |
| 06. Ngasinan | 24,00 | 149,00 | 80,00 | 536,00 |
| 07. W e l e r i | 114,00 | 741,00 | 5,00 | 34,00 |
| 08. Nawangsari | 61,00 | 396,00 | 0,00 | 0,00 |
| 09. Karangdowo | 81,00 | 518,00 | 0,00 | 0,00 |
| 10. Penaruban | 126,00 | 794,00 | 0,00 | 0,00 |
| 11. Sambongsari | 286,00 | 1.830,00 | 83,00 | 575,00 |
| 12. Karanganom | 100,00 | 650,00 | 0,00 | 0,00 |
| 13. P a y u n g | 78,00 | 507,00 | 0,00 | 0,00 |
| 14. Pucuksari | 161,00 | 1.030,00 | 0,00 | 0,00 |
| 15. Tratemulyo | 189,00 | 1.228,00 | 0,00 | 0,00 |
| 16. Montongsari | 174,00 | 1.114,00 | 17,00 | 114,00 |
| Jumlah 2010 | 2.297,00 | 14.737,00 | 879,00 | 6.032,00 |
| 2009 | 2.195,00 | 14.886,00 | 999,00 | 6.562,00 |
| 2008 | 2.331,00 | 13.799,20 | 350,00 | 2.491,95 |

Sumber data : Petugas Statistik Pertanian Kecamatan Weleri**Catatan :**

TABEL : 9.3

**Produksi Ikan
Kecamatan Weleri
Tahun : 2010**

| Bulan | Produksi | | | |
|---------------|--------------------|------------------|-----------------|------------------|
| | Bandeng (Ton) | Udang (Ton) | Lele (Ton) | Rucah (Ton) |
| (1) | (2) | (3) | (4) | (5) |
| 01. Januari | 0 | 545 | 885 | 141 |
| 02. Pebruari | 0 | 780 | 510 | 210 |
| 03. Maret | 0 | 710 | 725 | 95 |
| 04. April | 0 | 885 | 710 | 215 |
| 05. Mei | 0 | 810 | 440 | 305 |
| 06. Juni | 0 | 540 | 620 | 210 |
| 07. Juli | 0 | 615 | 385 | 60 |
| 08. Agustus | 0 | 675 | 1.060 | 90 |
| 09. September | 0 | 880 | 670 | 200 |
| 10. Oktober | 0 | 490 | 1.286 | 250 |
| 11. Nopember | 0 | 545 | 410 | 145 |
| 12. Desember | 0 | 670 | 515 | 75 |
| Jumlah 2010 | 0 | 8.145 | 8.216 | 1.996 |
| 2009 | 0 | 0 | 4.620 | 1.425 |
| 2008 | 0 | 0 | 1.850 | 605 |

**Sumber data : Petugas Dinas Peternakan, Kelautan
Dan Perikanan Kecamatan Weleri
Catatan :**

TABEL : 9.4**Banyaknya Pemilik Tambak
Kecamatan Weleri****Tahun : 2010**

| Kelurahan | Luas | Pemilik |
|--------------------|---------------|----------------|
| | (Ha) | (Orang) |
| (1) | (2) | (3) |
| 01. Sidomukti | 0,3780 | 2 |
| 02. Penyangkringan | 0,0290 | 3 |
| 03. Bumiayu | 0,0536 | 4 |
| 04. Manggungsari | 0,0940 | 13 |
| 05. Sumberagung | 0,0246 | 3 |
| 06. Ngasinan | 0,0000 | 0 |
| 07. W e l e r i | 0,0065 | 3 |
| 08. Nawangsari | 0,0100 | 1 |
| 09. Karangdowo | 0,0206 | 4 |
| 10. Penaruban | 0,4564 | 16 |
| 11. Sambongsari | 0,2140 | 15 |
| 12. Karanganom | 0,0210 | 2 |
| 13. P a y u n g | 0,1046 | 17 |
| 14. Pucuksari | 0,0076 | 2 |
| 15. Tratemulyo | 0,0227 | 5 |
| 16. Montongsari | 0,0110 | 2 |
| Jumlah 2010 | 1,4536 | 92 |
| 2009 | 1,0568 | 60 |
| 2008 | 1,0568 | 60 |

Sumber data : Kantor Kecamatan Weleri

TABEL : 9.5

**Banyaknya Unggas
Kecamatan Weleri
Tahun : 2010**

| Desa | Ayam Kampung | Ayam Ras | | Bebek/ Itik |
|--------------------|-----------------|----------|----------|--------------|
| | | Petelor | Pedaging | |
| (1) | (2) | (3) | (4) | (5) |
| 01. Sidomukti | 3.157 | 0 | 0 | 2.001 |
| 02. Penyangkringan | 1.008 | 0 | 0 | 89 |
| 03. Bumiayu | 3.437 | 0 | 0 | 1.500 |
| 04. Manggungsari | 3.500 | 0 | 0 | 1.500 |
| 05. Sumberagung | 5.200 | 0 | 0 | 350 |
| 06. Ngasinan | 473 | 0 | 0 | 0 |
| 07. W e l e r i | 1.402 | 0 | 0 | 43 |
| 08. Nawangsari | 127 | 0 | 0 | 36 |
| 09. Karangdowo | 1.298 | 0 | 0 | 200 |
| 10. Penaruban | 2.500 | 0 | 0 | 500 |
| 11. Sambongsari | 1.650 | 0 | 0 | 115 |
| 12. Karanganom | 724 | 0 | 0 | 101 |
| 13. P a y u n g | 899 | 0 | 0 | 98 |
| 14. Pucuksari | 2.267 | 0 | 0 | 1.100 |
| 15. Tratemulyo | 820 | 0 | 0 | 240 |
| 16. Montongsari | 2.150 | 0 | 0 | 850 |
| Jumlah 2010 | 30.612 | 0 | 0 | 8.723 |
| 2009 | 29.065 | 0 | 0 | 5.462 |
| 2008 | 32.231 | 0 | 0 | 5.228 |

Sumber data : Petugas Peternakan Kecamatan Weleri

Catatan :

TABEL : 9.5 (Lanjutan)**Banyaknya Unggas
Kecamatan Weleri****Tahun : 2010**

| Desa | Itik | Burung | Angsa |
|--------------------|--------------|--------------|-----------|
| | Manila | Puyuh | |
| (1) | (6) | (7) | (8) |
| 01. Sidomukti | 421 | 0 | 0 |
| 02. Penyangkringan | 30 | 0 | 0 |
| 03. Bumiayu | 90 | 0 | 0 |
| 04. Manggungsari | 30 | 0 | 4 |
| 05. Sumberagung | 150 | 0 | 0 |
| 06. Ngasinan | 0 | 0 | 0 |
| 07. W e l e r i | 18 | 0 | 2 |
| 08. Nawangsari | 20 | 0 | 0 |
| 09. Karangdowo | 18 | 0 | 0 |
| 10. Penaruban | 50 | 0 | 5 |
| 11. Sambongsari | 36 | 1.500 | 0 |
| 12. Karanganom | 16 | 0 | 0 |
| 13. P a y u n g | 177 | 0 | 0 |
| 14. Pucuksari | 95 | 0 | 0 |
| 15. Tratemulyo | 441 | 0 | 0 |
| 16. Montongsari | 68 | 0 | 0 |
| Jumlah 2010 | 1.660 | 1.500 | 11 |
| 2009 | 738 | 8.000 | 7 |
| 2008 | 1.090 | 2.100 | 92 |

Sumber data : Petugas Peternakan Kecamatan Weleri**Catatan :**

TABEL : 9.6**Banyaknya Ternak
Kecamatan Weleri****Tahun : 2010**

| Desa | Sapi | Sapi | Kerbau | Kuda |
|--------------------|-----------|----------|-----------|-----------|
| | Potong | Perah | | |
| | (Ekor) | (Ekor) | | |
| (1) | (2) | (3) | (4) | (5) |
| 01. Sidomukti | 7 | 0 | 0 | 14 |
| 02. Penyangkringan | 4 | 0 | 0 | 8 |
| 03. Bumiayu | 0 | 0 | 0 | 0 |
| 04. Manggungsari | 3 | 0 | 0 | 1 |
| 05. Sumberagung | 0 | 0 | 0 | 0 |
| 06. Ngasinan | 0 | 0 | 0 | 0 |
| 07. W e l e r i | 0 | 0 | 0 | 0 |
| 08. Nawangsari | 0 | 0 | 0 | 1 |
| 09. Karangdowo | 0 | 0 | 0 | 0 |
| 10. Penaruban | 2 | 0 | 0 | 1 |
| 11. Sambongsari | 10 | 0 | 0 | 0 |
| 12. Karanganom | 0 | 0 | 0 | 0 |
| 13. P a y u n g | 0 | 0 | 0 | 0 |
| 14. Pucuksari | 0 | 0 | 0 | 1 |
| 15. Tratemulyo | 0 | 0 | 0 | 0 |
| 16. Montongsari | 0 | 0 | 0 | 0 |
| Jumlah 2010 | 26 | 0 | 0 | 26 |
| 2009 | 24 | 0 | 19 | 27 |
| 2008 | 27 | 0 | 14 | 33 |

**Sumber data : Petugas Peternakan Kecamatan Weleri
Catatan :**

TABEL : 9.6 (Lanjutan)**Banyaknya Ternak
Kecamatan Weleri****Tahun : 2010**

| Desa | Kambing | Domba | Kijang |
|--------------------|----------------|--------------|---------------|
| (1) | (6) | (7) | (8) |
| 01. Sidomukti | 351 | 0 | 0 |
| 02. Penyangkringan | 118 | 0 | 0 |
| 03. Bumiayu | 35 | 0 | 0 |
| 04. Manggungsari | 125 | 0 | 0 |
| 05. Sumberagung | 78 | 0 | 0 |
| 06. Ngasinan | 37 | 0 | 0 |
| 07. W e l e r i | 106 | 0 | 0 |
| 08. Nawangsari | 2 | 0 | 0 |
| 09. Karangdowo | 0 | 0 | 0 |
| 10. Penaruban | 40 | 0 | 0 |
| 11. Sambongsari | 31 | 0 | 0 |
| 12. Karanganom | 72 | 0 | 0 |
| 13. P a y u n g | 61 | 0 | 0 |
| 14. Pucuksari | 36 | 0 | 0 |
| 15. Tratemulyo | 29 | 0 | 0 |
| 16. Montongsari | 20 | 0 | 0 |
| Jumlah 2010 | 1.141 | 0 | 0 |
| 2009 | 1.032 | 0 | 0 |
| 2008 | 999 | 0 | 0 |

Sumber data : Petugas Peternakan Kecamatan Weleri
Catatan :

BAB IV
.....PERHUBUNGAN
DAN KOMUNIKASI

Kecamatan Dalam Angka

2010

TABEL : 10.1

**Banyaknya Sarana Angkutan Darat
Kendaraan Bermotor
Kecamatan Weleri**

Tahun : 2010

| Desa | Mobil | | Truk | Mobil | Sepeda Motor |
|--------------------|-----------------------|-----------|-----------|-----------------------|-----------------|
| | Penum pang Umum | Bus | | Pribadi / Dinas | |
| (1) | (2) | (3) | (4) | (5) | (6) |
| 01. Sidomukti | 25 | 6 | 11 | 31 | 513 |
| 02. Penyangkringan | 9 | 5 | 8 | 77 | 483 |
| 03. Bumiayu | 3 | 5 | 2 | 11 | 561 |
| 04. Manggungsari | 13 | 0 | 0 | 8 | 538 |
| 05. Sumberagung | 5 | 0 | 3 | 12 | 305 |
| 06. Ngasinan | 0 | 0 | 0 | 6 | 250 |
| 07. W e l e r i | 4 | 2 | 12 | 113 | 209 |
| 08. Nawangsari | 0 | 3 | 6 | 30 | 369 |
| 09. Karangdowo | 8 | 6 | 8 | 76 | 323 |
| 10. Penaruban | 8 | 4 | 16 | 18 | 400 |
| 11. Sambongsari | 0 | 3 | 4 | 13 | 575 |
| 12. Karanganom | 26 | 0 | 15 | 19 | 413 |
| 13. P a y u n g | 2 | 0 | 3 | 25 | 161 |
| 14. Pucuksari | 7 | 0 | 0 | 14 | 798 |
| 15. Tratemulyo | 5 | 2 | 0 | 21 | 236 |
| 16. Montongsari | 0 | 1 | 2 | 20 | 121 |
| Jumlah 2010 | 115 | 37 | 90 | 494 | 6.255 |
| 2009 | 101 | 30 | 91 | 536 | 5.123 |
| 2008 | 103 | 24 | 93 | 458 | 4.861 |

Sumber data : Statistik Kecamatan Weleri

TABEL : 10.2

**Banyaknya Sarana Angkutan Darat
Kendaraan Tidak Bermotor
Kecamatan Weleri**

Tahun : 2010

| Desa | Dokar | Gerobag | | Becak | Sepeda |
|--------------------|-----------|------------|----------|------------|--------------|
| | | Dorong | Hewan | | |
| (1) | (2) | (3) | (4) | (5) | (6) |
| 01. Sidomukti | 14 | 0 | 0 | 13 | 352 |
| 02. Penyangkringan | 5 | 12 | 0 | 56 | 168 |
| 03. Bumiayu | 0 | 10 | 0 | 80 | 230 |
| 04. Manggungsari | 1 | 70 | 0 | 2 | 694 |
| 05. Sumberagung | 0 | 10 | 0 | 83 | 520 |
| 06. Ngasinan | 0 | 12 | 0 | 22 | 87 |
| 07. W e l e r i | 0 | 11 | 0 | 67 | 121 |
| 08. Nawangsari | 1 | 3 | 0 | 49 | 91 |
| 09. Karangdowo | 0 | 2 | 0 | 43 | 131 |
| 10. Penaruban | 1 | 0 | 0 | 40 | 500 |
| 11. Sambongsari | 0 | 0 | 0 | 64 | 67 |
| 12. Karanganom | 0 | 0 | 0 | 27 | 99 |
| 13. P a y u n g | 0 | 0 | 0 | 25 | 199 |
| 14. Pucuksari | 1 | 4 | 0 | 72 | 267 |
| 15. Tratemulyo | 0 | 36 | 0 | 41 | 799 |
| 16. Montongsari | 0 | 17 | 0 | 25 | 183 |
| Jumlah 2010 | 23 | 187 | 0 | 709 | 4.508 |
| 2009 | 25 | 110 | 0 | 694 | 3.908 |
| 2008 | 28 | 135 | 0 | 643 | 5.172 |

Sumber data : Statistik Kecamatan Weleri

Catatan :

TABEL : 10.3**Jenis Permukaan, Kondisi Dan Kelas Jalan
Kecamatan Weleri****Tahun : 2010**

| Keadaan | Panjang Jalan | | |
|---------------------------|---------------|---------------|---------------|
| | 2008 | 2009 | 2010 |
| | (Km) | (Km) | (Km) |
| (1) | (2) | (3) | (4) |
| I. Jenis Permukaan | | | |
| a. Aspal | 37,35 | 38,85 | 38,85 |
| b. Kerikil | 27,90 | 27,90 | 27,90 |
| c. Tanah | 48,80 | 48,80 | 48,80 |
| d. Lainnya | 0,00 | 0,00 | 0,00 |
| Jumlah | 114,05 | 115,55 | 115,55 |
| II. Kondisi Jalan | | | |
| a. Baik | 8,00 | 9,50 | 9,50 |
| b. Sedang | 106,05 | 104,05 | 104,05 |
| c. Rusak | 0,00 | 0,00 | 0,00 |
| d. Rusak Berat | 0,00 | 2,00 | 2,00 |
| Jumlah | 114,05 | 115,55 | 115,55 |
| III. Kelas Jalan | | | |
| a. Kelas I | 0,00 | 0,00 | 0,00 |
| b. Kelas II | 7,70 | 9,20 | 9,20 |
| c. Kelas III | 4,70 | 4,70 | 4,70 |
| d. Kelas IIIA | 7,75 | 7,75 | 7,75 |
| e. Kelas IV | 0,00 | 0,00 | 0,00 |
| f. Kelas V | 0,00 | 0,00 | 0,00 |
| g. Lainnya | 93,90 | 93,90 | 93,90 |
| Jumlah | 114,05 | 115,55 | 115,55 |

Sumber data : Kantor Kecamatan Weleri**Catatan :**

TABEL : 10.4.**Banyaknya Jembatan Desa
Kecamatan Weleri****Tahun : 2010**

| Desa | Jembatan | | | |
|--------------------|----------|------------|-----------|----------|
| | Besi | Beton | Kayu | Bambu |
| (1) | (2) | (3) | (4) | (5) |
| 01. Sidomukti | 0 | 3 | 5 | 0 |
| 02. Penyangkringan | 0 | 13 | 1 | 0 |
| 03. Bumiayu | 0 | 5 | 2 | 0 |
| 04. Mangungsari | 0 | 6 | 0 | 3 |
| 05. Sumberagung | 0 | 8 | 0 | 1 |
| 06. Ngasinan | 0 | 2 | 0 | 1 |
| 07. W e l e r i | 0 | 14 | 0 | 0 |
| 08. Nawangsari | 0 | 2 | 2 | 1 |
| 09. Karangdowo | 0 | 3 | 0 | 0 |
| 10. Penaruban | 0 | 10 | 0 | 2 |
| 11. Sambongsari | 0 | 26 | 0 | 0 |
| 12. Karanganom | 0 | 6 | 0 | 0 |
| 13. P a y u n g | 0 | 8 | 0 | 0 |
| 14. Pucuksari | 0 | 12 | 0 | 1 |
| 15. Tratemulyo | 0 | 4 | 0 | 0 |
| 16. Montongsari | 0 | 17 | 4 | 0 |
| Jumlah 2010 | 0 | 139 | 14 | 9 |
| 2009 | 0 | 87 | 17 | 6 |
| 2008 | 0 | 87 | 17 | 6 |

Sumber data : Kantor Kecamatan Weleri**Catatan :**

TABEL : 11.1.**Banyaknya Televisi, Radio, Listrik PLN, Dan Telephon
Kecamatan Weleri****Tahun : 2010**

| Desa | TV | Radio | Listrik PLN | Telephon |
|---------------------------|--------------|--------------|------------------------|-----------------|
| (1) | (2) | (3) | (4) | (5) |
| 01. Sidomukti | 1.005 | 7 | 1.006 | 81 |
| 02. Penyangkringan | 1.622 | 81 | 2.007 | 564 |
| 03. Bumiayu | 657 | 145 | 847 | 70 |
| 04. Manggungsari | 750 | 100 | 726 | 14 |
| 05. Sumberagung | 411 | 290 | 843 | 14 |
| 06. Ngasinan | 302 | 118 | 258 | 33 |
| 07. W e l e r i | 329 | 106 | 1.410 | 274 |
| 08. Nawangsari | 478 | 91 | 692 | 156 |
| 09. Karangdowo | 391 | 29 | 876 | 187 |
| 10. Penaruban | 600 | 250 | 1.092 | 245 |
| 11. Sambongsari | 887 | 67 | 1.130 | 238 |
| 12. Karanganom | 794 | 126 | 660 | 40 |
| 13. P a y u n g | 243 | 157 | 323 | 50 |
| 14. Pucuksari | 529 | 112 | 389 | 42 |
| 15. Tratemulyo | 621 | 98 | 660 | 31 |
| 16. Montongsari | 367 | 57 | 672 | 106 |
| Jumlah 2010 | 9.986 | 1.834 | 13.591 | 2.145 |
| 2009 | 9.628 | 1.623 | 12.293 | 2.145 |
| 2008 | 8.901 | 2.611 | 12.293 | 2.141 |

Sumber data : Statistik Kecamatan Weleri**Catatan :**

BAB V
.....LAIN~LAIN

<https://kendalkab.bps.go.id>

Kecamatan Dalam Angka

2010

TABEL : 12.1.**Banyaknya Lapangan Olah Raga
Kecamatan Weleri****Tahun : 2010**

| Desa | Sepak | Volly | Bulu | Tennis |
|--------------------|-----------|-----------|-----------|----------|
| | Bola | | Tangkis | |
| (1) | (2) | (3) | (4) | (5) |
| 01. Sidomukti | 0 | 3 | 1 | 0 |
| 02. Penyangkringan | 1 | 5 | 7 | 0 |
| 03. Bumiayu | 0 | 1 | 3 | 0 |
| 04. Mangungsari | 1 | 1 | 0 | 0 |
| 05. Sumberagung | 1 | 0 | 3 | 0 |
| 06. Ngasinan | 0 | 1 | 1 | 1 |
| 07. W e l e r i | 1 | 2 | 4 | 0 |
| 08. Nawangsari | 1 | 1 | 3 | 0 |
| 09. Karangdowo | 0 | 1 | 1 | 0 |
| 10. Penaruban | 0 | 1 | 5 | 0 |
| 11. Sambongsari | 1 | 2 | 5 | 0 |
| 12. Karanganom | 1 | 2 | 5 | 1 |
| 13. P a y u n g | 0 | 0 | 1 | 0 |
| 14. Pucuksari | 1 | 0 | 2 | 0 |
| 15. Tratemulyo | 2 | 0 | 2 | 0 |
| 16. Montongsari | 0 | 0 | 2 | 0 |
| Jumlah 2010 | 10 | 20 | 45 | 2 |
| 2009 | 10 | 20 | 45 | 2 |
| 2008 | 9 | 20 | 45 | 2 |

Sumber data : Kantor Kecamatan Weleri**Catatan:**

TABEL : 13.1**Banyaknya Surat Pemberitahuan Pajak Terdaftar
Kecamatan Weleri****Tahun : 2010**

| Desa | Banyaknya |
|--------------------|-------------------------------------|
| | Surat Pemberitahuan Pajak Terdaftar |
| (1) | (2) |
| 01. Sidomukti | 2.108 |
| 02. Penyangkringan | 2.373 |
| 03. Bumiayu | 1.379 |
| 04. Mangungsari | 1.627 |
| 05. Sumberagung | 1.614 |
| 06. Ngasinan | 740 |
| 07. W e l e r i | 1.550 |
| 08. Nawangsari | 774 |
| 09. Karangdowo | 832 |
| 10. Penaruban | 1.406 |
| 11. Sambongsari | 1.723 |
| 12. Karanganom | 1.173 |
| 13. P a y u n g | 547 |
| 14. Pucuksari | 869 |
| 15. Tratemulyo | 1.443 |
| 16. Montongsari | 1.050 |
| Jumlah 2010 | 21.208 |
| 2009 | 21.124 |
| 2008 | 16.148 |

Sumber data : Kantor Kecamatan Weleri**Catatan :**

TABEL : 13.2**Pemasukan Pajak Bumi Dan Bangunan
Kecamatan Weleri****Tahun : 2010**

| Desa | Target | Pemasukan PBB | Persentase PBB |
|--------------------|---------------------|--------------------------|---------------------------|
| | (Rp) | (Rp) | (%) |
| (1) | (2) | (3) | (4) |
| 01. Sidomukti | 69.441,60 | 26.110,47 | 38 |
| 02. Penyangkringan | 177.755,00 | 81.709,55 | 46 |
| 03. Bumiayu | 78.585,50 | 26.674,54 | 34 |
| 04. Manggungsari | 53.779,90 | 53.779,93 | 100 |
| 05. Sumberagung | 70.252,30 | 64.361,60 | 92 |
| 06. Ngasinan | 54.710,90 | 39.373,19 | 72 |
| 07. W e l e r i | 173.697,70 | 104.674,52 | 60 |
| 08. Nawangsari | 85.806,60 | 64.309,14 | 75 |
| 09. Karangdowo | 78.641,10 | 50.667,31 | 64 |
| 10. Penaruban | 120.372,03 | 88.119,28 | 73 |
| 11. Sambongsari | 108.927,84 | 53.149,59 | 49 |
| 12. Karanganom | 38.118,90 | 28.475,15 | 75 |
| 13. P a y u n g | 22.903,90 | 22.903,98 | 100 |
| 14. Pucuksari | 40.920,49 | 33.128,03 | 81 |
| 15. Tratemulyo | 66.137,46 | 23.026,66 | 35 |
| 16. Montongsari | 81.124,64 | 74.076,11 | 91 |
| Jumlah 2010 | 1.321.175,86 | 834.539,05 | 63 |
| 2009 | 1.244.527,80 | 925.533,10 | 74 |
| 2008 | 814.583,17 | 814.583,17 | 100 |

Sumber data : Statistik Kecamatan Weleri**Catatan :**

TABEL : 13.3

**Jalannya Usaha Perum Pegadaian
Dirinci Menurut Kredit, Pelunasan Kredit Serta Pelelangan
Kecamatan Weleri
Tahun : 2010**

| Bulan | Kredit | | Pelunasan | |
|--------------------|-------------------|---------------------|-------------------|--------------------|
| | Barang | Uang | Barang | Uang |
| | Jaminan (Buah) | Pinjaman (000) | Jaminan (Buah) | Pinjaman (000) |
| (1) | (2) | (3) | (4) | (5) |
| 01. Januari | 3.738 | .707.774 | 3.084 | 3.770.634 |
| 02. Pebruari | 3.480 | 4.534.183 | 3.293 | 4.064.113 |
| 03. Maret | 3.891 | 5.489.513 | 4.015 | 5.111.928 |
| 04. April | 3.564 | 5.142.586 | 3.661 | 4.941.105 |
| 05. Mei | 3.704 | 5.270.102 | 3.501 | 4.949.314 |
| 06. Juni | 3.739 | 5.224.957 | 3.506 | 5.107.257 |
| 07. Juli | 4.099 | 5.599.438 | 3.426 | 4.744.604 |
| 08. Agustus | 3.413 | 5.130.556 | 3.599 | 4.973.237 |
| 09. September | 3.007 | 4.299.990 | 4.519 | 6.393.675 |
| 10. Oktober | 3.711 | 5.927.938 | 3.538 | 5.274.839 |
| 11. Nopember | 3.677 | 5.330.559 | 3.207 | 4.701.905 |
| 12. Desember | 3.683 | 5.467.096 | 3.285 | 5.085.253 |
| Jumlah 2010 | 43.706 | 62.124.692 | 42.634 | 59.117.864 |
| 2009 | 35.289 | 44.280.633 | 35.576 | 41.314.655 |
| 2008 | 41.043 | 36.167.274 | 42.088 | 34.542.795 |

Sumber data : Pegadaian Cabang Weleri.

Catatan :

TABEL : 13.3 (Lanjutan)
Jalannya Usaha Perum Pegadaian
Dirinci Menurut Kredit, Pelunasan Kredit Serta Pelelangan
Kecamatan Weleri
Tahun : 2010

| Bulan | Lelang | |
|--------------------|-------------------------------|------------------------------|
| | Bar-ang Jami-nan (Buah) | Uang Pinja-man (000) |
| (1) | (6) | (7) |
| 01. Januari | 65 | 36.298 |
| 02. Pebruari | 59 | 48.755 |
| 03. Maret | 84 | 72.950 |
| 04. April | 67 | 56.959 |
| 05. M e i | 83 | 105.176 |
| 06. Juni | 86 | 92.073 |
| 07. Juli | 58 | 41.715 |
| 08. Agustus | 89 | 72.947 |
| 09. September | 60 | 78.253 |
| 10. Oktober | 70 | 76.125 |
| 11. Nopember | 68 | 63.446 |
| 12. Desember | 80 | 94.046 |
| Jumlah 2010 | 869 | 838.743 |
| 2009 | 408 | 200.820 |
| 2008 | 447 | 140.487 |

Sumber data : Pegadaian Cabang Weleri.
Catatan :

TABEL : 13.4**Pendapatan PT. KAI Stasiun Weleri
Kecamatan Weleri****Tahun : 2010**

| Jenis Pendapatan | 2008 | 2009 | 2010 |
|-------------------------|-----------------------|----------------------|----------------------|
| | (Rp.) | (Rp.) | (Rp.) |
| (1) | (2) | (3) | (4) |
| Penumpang | 3.354.716.000 | 3.460.044.750 | 3.565.105.750 |
| Barang Hantaran | 128.976.650,00 | 296.952.750 | 61.119.850 |
| Lain - lain | 14.121.350,00 | 13.600.000 | 0 |
| Jumlah | 3.497.814.000 | 3.770.597.500 | 3.626.225.600 |

Sumber data : PT. KAI Stasiun Weleri**Catatan :**