



2024

Kecamatan

FATULEU DALAM ANGKA

Fatuleu District in Figures

Volume 19, 2024



BADAN PUSAT STATISTIK
KABUPATEN KUPANG
BPS-STATISTICS KUPANG REGENCY

<https://kupangkab.bps.go.id>



Kecamatan

FATULEU DALAM ANGKA

Fatuleu District in Figures

Volume 19, 2024



**BADAN PUSAT STATISTIK
KABUPATEN KUPANG
BPS-STATISTICS KUPANG REGENCY**

KECAMATAN FATULEU DALAM ANGKA

Fatuleu District in Figures

2024

Volume 19, 2024

Katalog /*Catalogue*: 1102001.5303160

ISSN: 2598-1730

Nomor Publikasi/*Publication Number*: 53030.24025

Ukuran Buku/*Book Size*: 14,8 cm x 21 cm

Jumlah Halaman/*Number of Pages* : xxxii+129 hal/*pages*

Penyusun Naskah/*Manuscript Drafter*:

BPS Kabupaten Kupang

BPS-Statistics Kupang Regency

Penyunting/*Editor*:

BPS Kabupaten Kupang

BPS-Statistics Kupang Regency

Pembuat Kover/*Cover Designer*:

BPS Kabupaten Kupang

BPS-Statistics Kupang Regency

Penerbit/*Publisher*

©BPS Kabupaten Kupang/*BPS-Statistics Kupang Regency*

Sumber Ilustrasi/*Illustration Source*:

BPS Kabupaten Kupang

BPS-Statistics Kupang Regency

Dilarang mereproduksi dan/atau menggandakan sebagian atau seluruh isi buku ini untuk tujuan komersial tanpa izin tertulis dari Badan Pusat Statistik Kabupaten Kupang.
It is prohibited to reproduce and/or duplicate part or all of this book for commercial purpose without permission from BPS-Statistics Kupang Regency.

TIM PENYUSUN/COMPILERS
KECAMATAN FATULEU DALAM ANGKA
Fatuleu District in Figures
2024

Volume 19, 2024

Pengarah/Director

I Made Suantara

Penanggung Jawab/Persons in Charge

I Made Suantara

Penyunting/Editors

Muhammad Suprpto

Pengolah Data dan Penulis Naskah/Data Processor and Writers

Jema Tirana Fananda

Penata Letak/Layout Designers

Muhammad Suprpto

Penerjemah/Translators

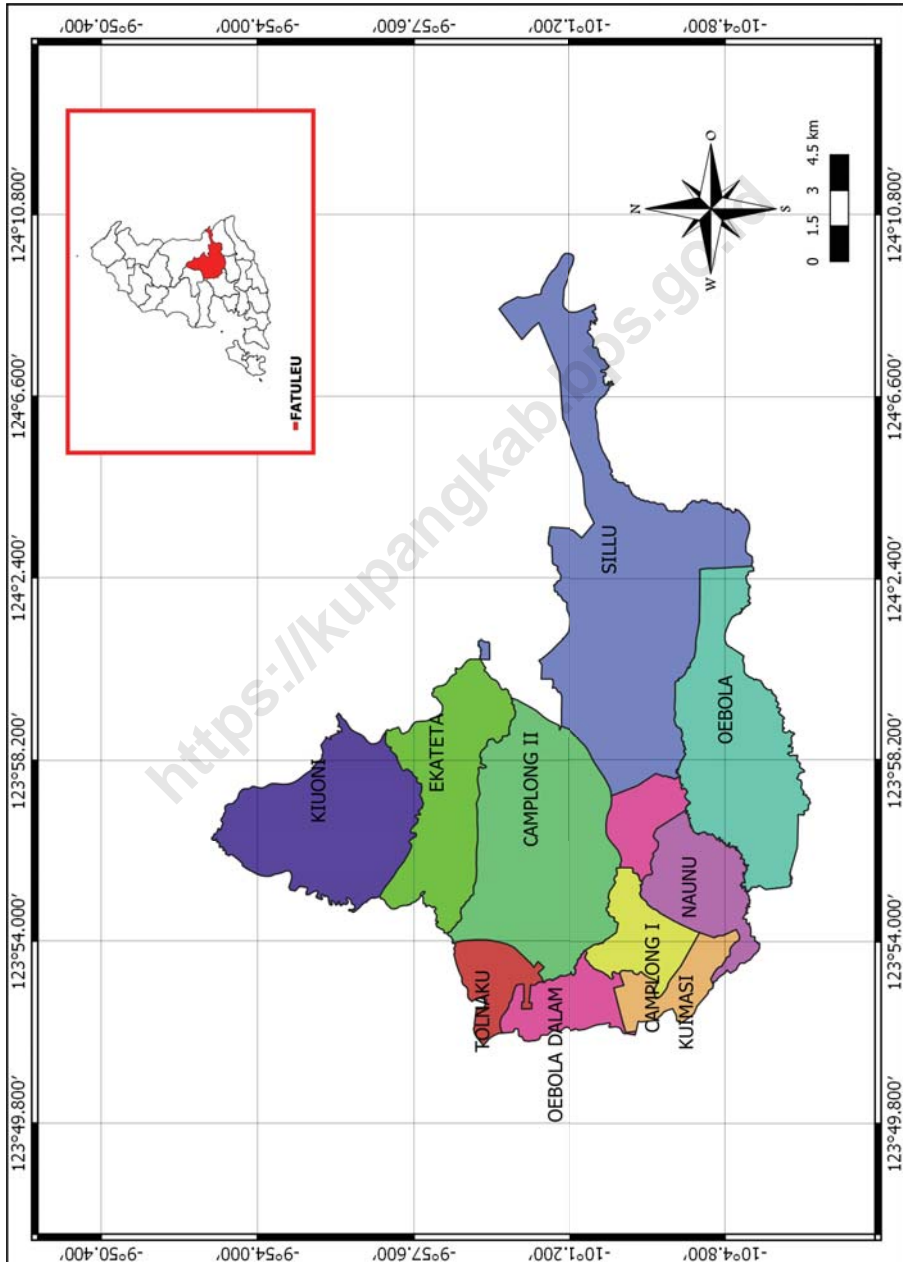
Muhammad Suprpto

KONTRIBUTOR DATA/DATA CONTRIBUTORS

1. Kementerian Agama Kabupaten Kupang/*Ministry of Religious Affairs of Kupang Regency*
2. Badan Meteorologi Klimatologi dan Geofisika, Stasiun Kupang/*Meteorological, Climatology, and Geophysical Agency, Climatology Station of Kupang*
3. Badan Pusat Statistik/*BPS-Statistics Indonesia*
4. Dinas Kependudukan dan Pencatatan Sipil Kabupaten Kupang/*Population and Civil Registration Service of Kupang Regency*
5. Dinas Pertanian dan Ketahanan Pangan Kabupaten Kupang/*Agriculture and Food Security Service of Kupang Regency*
6. Dinas Perikanan Kabupaten Kupang/*Fishery Service of Kupang Regency*
7. Dinas Peternakan Kabupaten Kupang/*Livestock Service of Kupang Regency*
8. Puskesmas Camplong/*Camplong Health Center*
9. Kantor Kecamatan Fatuleu/*Fatuleu District Office*
10. Kantor Desa/Kelurahan di Kecamatan Fatuleu/*Village/Subdistrict Offices in Fatuleu District*

PETA WILAYAH KECAMATAN FATULEU

MAP OF FATULEU DISTRICT



KEPALA BPS KABUPATEN KUPANG
HEAD OF BPS-STATISTICS KUPANG REGENCY



I MADE SUANTARA

KATA PENGANTAR

Publikasi **Kecamatan Fatuleu Dalam Angka 2024** merupakan publikasi tahunan yang diterbitkan oleh Badan Pusat Statistik Kabupaten Kupang. Publikasi ini disusun berdasarkan data yang diperoleh dari berbagai instansi yang ada di Kecamatan Fatuleu dilengkapi data dari instansi di tingkat Kabupaten Kupang dan data dari BPS sendiri.

Publikasi ini diharapkan dapat memberikan gambaran umum mengenai keadaan Kecamatan Fatuleu kepada semua pengguna data, secara khusus pemerintah dalam merencanakan dan menetapkan program-program pembangunan di kecamatan ini.

Kami menyadari bahwa dalam publikasi ini masih ada kekurangan, untuk itu saran dan kritik dari semua pihak demi perbaikan publikasi ini sangat kami harapkan.

Akhirnya kami mengucapkan terima kasih kepada semua pihak yang telah membantu penyusunan publikasi ini.

Oelamasi, September 2024

Kepala BPS

Kabupaten Kupang



I MADE SUANTARA

PREFACE

*The publication of **Fatuleu District in Figures 2024** is a collection of statistical data issued annually by BPS-Statistics Kupang Regency. This publication compiled based on existing data obtained from various institutions in Fatuleu District accompanied by institutions data at the Kupang Regency level and data from BPS itself.*

This publication is expected to provide an overview of the state of Fatuleu District to all data users, especially the government in planning and determining development programs in this district.

Although this publication is not the perfect one, therefore criticism and suggestions are always welcome to improve this publication.

Finally, we would like to thank all those who have helped in the preparation of this publication.

Oelamasi, September 2024
Head of BPS-Statistics Kupang Regency



I MADE SUANTARA

DAFTAR ISI/CONTENTS
KECAMATAN FATULEU DALAM ANGKA
Fatuleu District in Figures
2024
 Volume 19, 2024

	Halaman <i>Page</i>
Kata Pengantar/ <i>Preface</i>	xi
Daftar Isi/ <i>Contents</i>	xiii
Daftar Tabel/ <i>List of Tables</i>	xv
Daftar Gambar/ <i>List of Figures</i>	xxvii
Penjelasan Umum/ <i>Explanatory Notes</i>	xxix
Daftar Singkatan/ <i>List of Abbreviation</i>	xxxix
1. Geografi dan Iklim/ <i>Geography and Climate</i>	1
2. Pemerintahan/ <i>Government</i>	9
3. Penduduk/ <i>Population</i>	17
4. Sosial dan Kesejahteraan Rakyat/ <i>Social and Welfare</i>	31
5. Pertanian/ <i>Agriculture</i>	71
6. Pariwisata, Transportasi, dan Komunikasi/ <i>Tourism, Transportation, and Communication</i>	103
7. Perbankan, Koperasi, dan Perdagangan/ <i>Banking, Cooperative, and Trade</i>	113
Daftar Pustaka/ <i>Bibliography</i>	129

DAFTAR TABEL/LIST OF TABLES

Tabel Table		Halaman Page
1.	GEOGRAFI DAN IKLIM/GEOGRAPHY AND CLIMATE	
1.1	KEADAAN GEOGRAFI GEOGRAPHY CONDITION	
1.1.1	Luas Daerah Menurut Desa/Kelurahan di Kecamatan Fatuleu, 2023 <i>Total Area by Villages/Subdistrict in Fatuleu District, 2023.....</i>	5
1.1.2	Jarak ke Ibukota Kecamatan dan Ibukota Kabupaten/Kota Menurut Desa/Kelurahan di Kecamatan Fatuleu (km), 2023 <i>Distance to the District Capital and Regency/Municipal Capital by Villages/Subdistrict in Fatuleu District (km), 2023</i>	6
1.2	KEADAAN IKLIM CLIMATE CONDITION	
1.2.1	Pengamatan Unsur Iklim Menurut Bulan di Pos Hujan Oenesu, 2023 <i>Observation of Climate Elements by Month at Oenesu Rain Post, 2023</i>	7
2.	PEMERINTAHAN/GOVERNMENT	
2.1	WILAYAH ADMINISTRATIF ADMINISTRATIVE AREA	
2.1.1	Jumlah Kepala Urusan, Dusun, Rukun Warga (RW) dan Rukun Tetangga (RT) Menurut Desa/ Kelurahan di Kecamatan Fatuleu, 2023 <i>Number of Kepala Urusan, Dusun, Rukun Warga and Rukun Tetangga by Villages/Subdistrict in Fatuleu District, 2023.....</i>	13
2.2	SUMBER DAYA MANUSIA HUMAN RESOURCES	
2.2.1	Jumlah Pegawai Negeri Sipil Menurut Pemerintah Daerah dan Jenis Kelamin di Kecamatan Fatuleu, 2023 <i>Number of Civil Servants by Local Government and Sex in Fatuleu District, 2023</i>	14

Tabel Table	Halaman Page	
2.2.2	Jumlah Pegawai Negeri Sipil Pemerintah Daerah Kecamatan Fatuleu Menurut Tingkat Pendidikan dan Jenis Kelamin, 2023 <i>Number of Civil Servants of Fatuleu District Government by Educational Level and Sex, 2023</i>	15
2.2.3	Jumlah Penerimaan Keuangan Desa Menurut Desa/ Kelurahan di Kecamatan Fatuleu, 2023 <i>Number of Village Financial Revenue by Villages/Subdistrict in Fatuleu District, 2023</i>	16
3.	PENDUDUK/POPULATION	
3.1	Penduduk, Distribusi Persentase Penduduk, Kepadatan Penduduk, Rasio Jenis Kelamin Penduduk Menurut Desa/Kelurahan di Kecamatan Fatuleu, 2023 <i>Population, Percentage Distribution of Population, Population Density, and Population Sex Ratio by Villages/Subdistrict in Fatuleu District, 2023</i>	21
3.2	Jumlah Penduduk Menurut Kelompok Umur dan Jenis Kelamin di Kecamatan Fatuleu, 2023 <i>Population by Age Groups and Sex in Fatuleu District, 2023</i>	23
3.3	Jumlah Keluarga dan Penduduk Menurut Desa/ Kelurahan dan Kewarganegaraan di Kecamatan Fatuleu, 2023 <i>Number of Family and Population by Villages/Subdistrict in Fatuleu District, 2023</i>	24
3.4	Jumlah Keluarga, Penduduk, dan Rata-rata Anggota Keluarga Menurut Desa/Kelurahan di Kecamatan Fatuleu, 2023 <i>Number of Family, Population, and Average Family Members by Villages/Subdistrict in Fatuleu District, 2023</i>	25
3.5	Jumlah Kelahiran dan Kematian Menurut Desa/ Kelurahan dan Jenis Kelamin di Kecamatan Fatuleu, 2023 <i>Number of Birth and Death by Villages/Subdistrict and Sex in Fatuleu District, 2023</i>	26
3.6	Jumlah Penduduk Datang dan Pindah Menurut Desa/ Kelurahan dan Jenis Kelamin di Kecamatan Fatuleu, 2023 <i>Number of Residents Coming and Moving by Villages/Subdistrict and Sex in Fatuleu District, 2023</i>	27

Tabel Table	Halaman Page	
3.7	Jumlah Kepala Keluarga Menurut Desa/Kelurahan dan Status Perkawinan di Kecamatan Fatuleu, 2023 <i>Number of Householders by Villages/Subdistrict and Marital Status in Fatuleu District, 2023</i>	28
3.8	Penduduk Berumur 10 Tahun Keatas yang Bekerja Menurut Desa/ Kelurahan dan Jenis Pekerjaan di Kecamatan Fatuleu, 2023 <i>Population 10 Years of Age and Over Who Worked by Villages/ Subdistrict and Type of Jobs in Fatuleu District, 2023</i>	29
4.	SOSIAL DAN KESEJAHTERAAN RAKYAT/SOCIAL AND WELFARE	
4.1	PENDIDIKAN EDUCATION	
4.1.1	Banyaknya Desa ¹ /Kelurahan yang Memiliki Fasilitas Sekolah Menurut Tingkat Pendidikan di Kecamatan Fatuleu, 2019–2021 <i>Number of Villages¹/Subdistrict Having Educational Facilities by Educational Level in Fatuleu District, 2019–2021</i>	37
4.1.2	Jumlah Sekolah Menurut Tingkat Pendidikan di Kecamatan Fatuleu, 2022/2023 dan 2023/2024 <i>Number of Schools by Educational Level in Fatuleu District, 2022/2023 and 2023/2024</i>	38
4.1.3	Jumlah Guru Menurut Tingkat Pendidikan di Kecamatan Fatuleu, 2022/2023 dan 2023/2024 <i>Number of Teachers by Educational Level in Fatuleu District, 2022/2023 and 2023/2024</i>	39
4.1.4	Jumlah Murid Menurut Tingkat Pendidikan di Kecamatan Fatuleu, 2022/2023 dan 2023/2024 <i>Number of Pupils by Educational Level in Fatuleu District, 2022/2023 and 2023/2024</i>	40
4.2	KESEHATAN HEALTH	
4.2.1	Banyaknya Desa ¹ /Kelurahan yang Memiliki Sarana Kesehatan Menurut Jenis Sarana Kesehatan di Kecamatan Fatuleu, 2019–2021	

Tabel Table	Halaman Page
	41
4.2.2	42
4.2.3	44
4.2.4	45
4.2.5	46
4.2.6	47
4.2.7	48
4.2.8	49
4.2.9	50

Tabel Table	Halaman Page	
4.2.10	Jumlah Ibu Hamil yang Mendapatkan Imunisasi Menurut Desa/ Kelurahan dan Jenis Imunisasi di Kecamatan Fatuleu, 2023 <i>Number of Pregnants who Received Immunization by Villages/ Subdistrict and Type of Immunization in Fatuleu District, 2023.....</i>	51
4.2.11	Jumlah Kematian Bayi Usia 0-12 Bulan Menurut Desa/Kelurahan di Kecamatan Fatuleu, 2023 <i>Number of Infants Mortality Age 0-12 Months by Villages/Subdistrict in Fatuleu District, 2023</i>	52
4.2.12	Kemudahan Mencapai Sarana Kesehatan Terdekat Bagi Desa/Kelurahan yang Tidak Ada Sarana Kesehatan Menurut Desa/Kelurahan dan Jenis Sarana Kesehatan di Kecamatan Fatuleu, 2021 <i>Ease of Reacing Nearby Helath Facility for Villages/Subdistrict with no Health Facilitiy by Villages/subdistrict ang Type oh Health Facilities in Fatuleu District, 2021</i>	53
4.3 PERUMAHAN DAN LINGKUNGAN		
<i>HOUSING AND ENVIRONMENT</i>		
4.3.1	Banyaknya Desa ¹ /Kelurahan Menurut Sumber Air Minum Sebagian Besar Keluarga di Kecamatan Fatuleu, 2019–2021 <i>Number of Villages¹/Subdistrict by Drinking Water Source of Majority Family in Fatuleu District, 2019–2021</i>	55
4.3.2	Banyaknya Keluarga Menurut Desa/Kelurahan dan Jenis Pengguna Listrik di Kecamatan Fatuleu, 2023 <i>Number of Family by Villages/Subdistrict and Type of Electricity Consumer in Fatuleu District, 2023</i>	56
4.3.3	Banyaknya Desa ¹ /Kelurahan Menurut Sumber Penerangan Jalan Utama Desa/Kelurahan di Kecamatan Fatuleu, 2019–2021 <i>Number of Villages¹/Subdistrict by Source of Villages/Subdistrict's Main Street Illumination in Fatuleu District, 2019–2021</i>	57
4.3.4	Banyaknya Desa ¹ /Kelurahan Menurut Penggunaan Fasilitas Tempat Buang Air Besar Sebagian Besar Keluarga di Kecamatan Fatuleu, 2019–2021 <i>Number of Villages¹/Subdistrict by Toilet Facility Used by Majority Family in Fatuleu District, 2019–2021</i>	58

Tabel Table	Halaman Page	
4.3.5	<p>Banyaknya Desa/Kelurahan Menurut Jenis Bahan Bakar untuk Memasak yang Digunakan Sebagian Besar Keluarga di Kecamatan Fatuleu, 2023 <i>Number of Villages/Subdistrict by Type of Cooking Fuel Used by Majority Family in Fatuleu District, 2023</i>.....</p>	59
4.4 AGAMA DAN SOSIAL LAINNYA		
RELIGION AND OTHER SOCIAL AFFAIRS		
4.4.1	<p>Jumlah Tempat Peribadatan Menurut Desa/ Kelurahan di Kecamatan Fatuleu, 2023 <i>Number of Worship Places by Villages/Subdistrict in Fatuleu District, 2023</i>.....</p>	60
4.4.2	<p>Jumlah Penduduk Menurut Desa/Kelurahan dan Agama di Kecamatan Fatuleu, 2023 <i>Number of Population by Villages/Subdistrict and Religion in Fatuleu District, 2023</i>.....</p>	61
4.4.3	<p>Banyaknya Kejadian Bencana Alam Menurut Desa/Kelurahan dan Jenis Bencana Alam di Kecamatan Fatuleu, 2023 <i>Number of Natural Disaster Events by Villages/Subdistrict and Type of Natural Disaster in Fatuleu District, 2023</i>.....</p>	62
4.4.4	<p>Banyaknya Korban Jiwa Akibat Bencana Alam Menurut Desa/ Kelurahan dan Jenis Bencana Alam di Kecamatan Fatuleu, 2023 <i>Number of Fatalities Due to Natural Disasters by Villages/Subdistrict and Type of Natural Disaster in Fatuleu District, 2023</i>.....</p>	65
4.4.5	<p>Keberadaan Fasilitas/Upaya Antisipasi/Mitigasi Bencana Alam Menurut Desa/Kelurahan di Kecamatan Fatuleu, 2023 <i>Existence of Facilities/Efforts for Anticipation/Mitigation of Natural Disasters by Villages/Subdistrict by Villages/Subdistrict in Fatuleu District, 2023</i>.....</p>	68
4.4.6	<p>Banyaknya Desa/Kelurahan yang Memiliki Kelompok Kegiatan Olahraga Menurut Jenis Olahraga dan Ketersediaan Fasilitas/Lapangan Olahraga di Kecamatan Fatuleu, 2023 <i>Number of Villages/Subdistrict Having Sport Activities Groups by Type of Sport and Availability of Sport Facilities/Fields in Fatuleu District, 2023</i>.....</p>	70

5. PERTANIAN/AGRICULTURE**5.1 TANAMAN PANGAN
FOOD CROPS**

5.1.1	Luas Panen, Produktivitas, dan Produksi Tanaman Pangan Menurut Jenis Tanaman di Kecamatan Fatuleu, 2022 <i>Harvested Area, Productivity, and Production by Type of Food Crops in Fatuleu District (ha), 2022</i>	77
5.1.2	Luas Panen, Produktivitas, dan Produksi Tanaman Pangan Menurut Jenis Tanaman di Kecamatan Fatuleu, 2023 <i>Harvested Area, Productivity, and Production by Type of Food Crops in Fatuleu District (ha), 2023</i>	78
5.1.3	Jumlah Bendungan, Cekdam, Embung, dan Tanggul Air Menurut Desa/Kelurahan di Kecamatan Fatuleu, 2023 <i>Number of Dams, Barrier Leveis, Retention Basin, and Water Leveies by Villages/Subdistrict in Fatuleu District (ha), 2023</i>	79
5.1.4	Luas Lahan Sawah Menurut Desa/Kelurahan dan Jenis Pengairan di Kecamatan Fatuleu (ha), 2023 <i>Paddy Field Area by Villages/Subdistrict and Type of Irrigation in Fatuleu District (ha), 2023</i>	80
5.2 HORTIKULTURA HORTICULTURE		
5.2.1	Luas Panen Tanaman Sayuran dan Buah-buahan Semusim Menurut Jenis Tanaman di Kecamatan Fatuleu (ha), 2020–2023 ^x <i>Harvested Area of Seasonal Vegetables and Fruits by Kind of Plant in Fatuleu District (ha), 2020–2023^x</i>	81
5.2.2	Produksi Tanaman Sayuran dan Buah-buahan Semusim Menurut Jenis Tanaman di Kecamatan Fatuleu (kuintal), 2020–2023 ^x <i>Production of Seasonal Vegetables and Fruits by Kind of Plant in Fatuleu District (quintal), 2020–2023^x</i>	82
5.2.3	Luas Panen Tanaman Biofarmaka Menurut Jenis Tanaman di Kecamatan Fatuleu (m ²), 2020–2023 ^x <i>Harvested Area of Medicinal Plants by Kind of Plant in Fatuleu District (m²), 2020–2023^x</i>	83

Tabel Table	Halaman Page	
5.2.4	Produksi Tanaman Biofarmaka Menurut Jenis Tanaman di Kecamatan Fatuleu (kg), 2020–2023 ^x <i>Production of Medicinal Plants by Kind of Plant in Fatuleu District (kg), 2020–2023^x.....</i>	84
5.2.5	Luas Panen Tanaman Hias Menurut Jenis Tanaman di Kecamatan Fatuleu (m ²), 2020–2023 ^x <i>Harvested Area of Ornamental Plants by Kind of Plant in Fatuleu District (m²), 2020–2023^x.....</i>	85
5.2.6	Produksi Tanaman Hias Menurut Jenis Tanaman di Kecamatan Fatuleu (tangkai), 2020–2023 ^x <i>Production of Ornamental Plants by Kind of Plant n Fatuleu District (stalks), 2020–2023^x.....</i>	86
5.2.7	Produksi Buah-Buahan dan Sayuran Tahunan Menurut Jenis Tanaman di Kecamatan Fatuleu (kuintal), 2020–2023 ^x <i>Production of Annual Fruits and Vegetables by Kind of Plant in Fatuleu District (quintal), 2020–2023^x.....</i>	87
5.3	PERKEBUNAN ESTATE CROPS	
5.3.1	Luas Area Tanaman Perkebunan Menurut Jenis Tanaman di Kecamatan Fatuleu (ha), 2021–2023 <i>Planted Area of Estate Crops by Type of Crops in Fatuleu District (ha), 2021–2023</i>	88
5.3.2	Produksi Perkebunan Menurut Jenis Tanaman di Kecamatan Fatuleu (ton), 2021–2023 <i>Production of Estate by Type of Crops in Fatuleu District (ton), 2021–2023</i>	89
5.4	KEHUTANAN FORESTRY	
5.4.1	Luas Kawasan Hutan Menurut Desa/Kelurahan dan Jenis Penguasaan Hutan di Kecamatan Fatuleu (ha), 2023 <i>Forest Area by Villages/Subdistrict and Type of Forest Mastery in Fatuleu District (ha), 2023</i>	90
5.4.2	Produksi Hasil Hutan di Kecamatan Fatuleu, 2023 <i>Forest Production in Fatuleu District, 2023</i>	91

**5.5 PETERNAKAN
LIVESTOCK**

5.5.1	Populasi Ternak Besar Menurut Jenis Ternak di Kecamatan Fatuleu, 2023 <i>Big Livestock Population by Kind of Livestock in Fatuleu District, 2023</i>	92
5.5.2	Populasi Ternak Kecil Menurut Jenis Ternak di Kecamatan Fatuleu, 2023 <i>Small Livestock Population by Kind of Livestock in Fatuleu District, 2023</i>	93
5.5.3	Populasi Ternak Unggas Menurut Jenis Unggas di Kecamatan Fatuleu, 2023 <i>Poultry Population by Kind of Poultry in Fatuleu District, 2023</i>	94

**5.6 PERIKANAN
FISHERY**

5.6.1	Produksi Perikanan Laut Menurut Jenis Ikan di Kecamatan Fatuleu (ton), 2023 <i>Marine Fishery Production by Kind of Fish in Fatuleu District (ton), 2023</i>	95
5.6.2	Produksi Laut Non Ikan Menurut Jenisnya di Kecamatan Fatuleu (ton), 2023 <i>Marine Non-Fish Production by Kind of Non-Fish in Fatuleu District (ton), 2023</i>	97
5.6.3	Produksi Perikanan Darat Menurut Tempat Pembudidayaan Ikan di Kecamatan Fatuleu (ton), 2023 <i>Production of Inland Fishery by Fish Farming Place in Fatuleu District (ton), 2023</i>	98
5.6.4	Jumlah Nelayan Menurut Status Kerja di Kecamatan Fatuleu, 2023 <i>Number of Fisherman by Work Status in Fatuleu District, 2023</i>	99
5.6.5	Jumlah Perahu/Kapal Penangkap Ikan Menurut Jenisnya di Kecamatan Fatuleu, 2023 <i>Number of Marine Fishing Boats by Type of Boats in Fatuleu District, 2023</i>	100
5.6.6	Jumlah Alat Penangkap Ikan Laut Menurut Jenis Alat di Kecamatan Fatuleu, 2023 <i>Number of Marine Fishing Gear by Type of Fishing Gear in Fatuleu District, 2023</i>	101

Tabel Table	Halaman Page	
5.6.7	Jumlah Petani Perikanan Darat Menurut Tempat Pembudidayaan di Kecamatan Fatuleu, 2023 <i>Number of Inland Fishery Farmers by Fish Farming Place in Fatuleu District, 2023.....</i>	102
6.	PARIWISATA, TRANSPORTASI, DAN KOMUNIKASI/TOURISM, TRANSPORTATION, AND COMMUNICATION	
6.1	PARIWISATA TOURISM	
6.1.1	Jumlah Sarana Akomodasi Menurut Desa/Kelurahan dan Jenis Akomodasi di Kecamatan Fatuleu, 2023 <i>Number of Accomodation Facilities by Villages/Subdistrict and Type of Accomodation in Fatuleu District, 2023.....</i>	107
6.2	TRANSPORTASI TRANSPORTATION	
6.2.1	Prasarana dan Sarana Transportasi Antardesa/Kelurahan Menurut Desa/Kelurahan di Kecamatan Fatuleu, 2023 <i>Inter-Villages/Subdistrict Transportation Infrastructure and Facilities by Villages/Subdistrict in Fatuleu District, 2023.....</i>	108
6.3	KOMUNIKASI COMMUNICATION	
6.3.1	Keberadaan Kantor Pos/Pos Pembantu/Rumah Pos, Pos Keliling, dan Perusahaan/Agen Jasa Ekspedisi Swasta Menurut Desa/Kelurahan di Kecamatan Fatuleu, 2023 <i>Number of Post Office/Subsidiary of Post Office, Mobile Portal Service, Private Expedition Service Company by Villages/Subdistrict in Fatuleu District, 2023</i>	110
6.3.2	Jumlah Menara Telepon seluler dan Operator Layanan Komunikasi Telepon Seluler Menurut Desa/ Kelurahan di Kecamatan Fatuleu, 2023 <i>Number of Base Transceiver Station (BTS) and Cellular Phone Communication Service Operators by Villages/Subdistrict in Fatuleu District, 2023.....</i>	111

Tabel Table	Halaman Page
6.3.3	112
<p>Kekuatan Sinyal Telepon Seluler dan Jenis Sinyal Internet Telepon Seluler Menurut Desa/Kelurahan di Kecamatan Fatuleu, 2023 <i>The Strenght of Celular Phone Signal by Villages/Subdistrict in Fatuleu District, 2023</i>.....</p>	
7.	PERBANKAN, KOPERASI, DAN PERDAGANGAN/BANKING, COOPERATIVE, AND TRADE
7.1	PERBANKAN BANKING
7.1.1	117
<p>Banyaknya Sarana Lembaga Keuangan Bank Menurut Desa/ Kelurahan dan Jenis Bank di Kecamatan Fatuleu, 2023 <i>Number of Bank by Villages/Subdistrict and Type of Bank in Fatuleu District, 2023</i>.....</p>	
7.2	KOPERASI COOPERATIVE
7.2.1	118
<p>Banyaknya Koperasi Aktif Menurut Menurut Desa/Kelurahan dan Jenis Koperasi di Kecamatan Fatuleu, 2023 <i>Number of Cooperative by Villages/Subdistrict and Type of Cooperative in Fatuleu District, 2023</i></p>	
7.3	PERDAGANGAN TRADE
7.3.1	120
<p>Banyaknya Sarana Perdagangan Menurut Desa/Kelurahan dan Jenis Sarana Perdagangan di Kecamatan Fatuleu, 2023 <i>Number of Trade Facilities by Villages/Subdistrict and Type of Trade Facilities in Fatuleu District, 2023</i></p>	
7.3.2	122
<p>Jumlah Pasar Harian dan Mingguan Menurut Desa/ Kelurahan di Kecamatan Fatuleu, 2023 <i>Number of Daily Markets and Weekly Markets by Villages/Subdistrict in Fatuleu District, 2023</i></p>	
7.3.3	123
<p>Jumlah Rumah Makan dan Tenaga Kerja Menurut Desa/Kelurahan di Kecamatan Fatuleu, 2023 <i>Number of Restaurants and Workers by Villages/Subdistrict in Fatuleu District, 2023</i>.....</p>	

Tabel Table	Halaman Page	
7.3.4	Jumlah Usaha Toko/Kios dan Tenaga Kerja Menurut Desa/Kelurahan di Kecamatan Fatuleu, 2023 <i>Number of Shop Businesses and Workers by Villages/Subdistrict in Fatuleu District, 2023</i>	124
7.3.5	Jumlah Usaha Jasa Perseorangan Menurut Menurut Desa/ Kelurahan dan Jenis Usaha di Kecamatan Fatuleu, 2023 <i>Number of Individual Service Business by Villages/Subdistrict and Kind of Business in Fatuleu District, 2023</i>	125

<https://kupangkab.bps.go.id>

DAFTAR GAMBAR/LIST OF FIGURES

Gambar Figure		Halaman Page
1.1	Pengamatan Unsur Iklim Menurut Bulan di Pos Hujan Camplong, 2023 <i>Observation of Climate Elements by Month at Camplong Rain Post, 2023</i>	4
2.1	Persentase Pegawai Negeri Sipil Menurut Jenis Kelamin di Kecamatan Fatuleu, 2023 <i>percentage of Civil Servants by Sex in Fatuleu District, 2023</i>	12
3.1	Persentase Penduduk Menurut Jenis Kelamin di Kecamatan Fatuleu, 2023 <i>Percentage of Population by Sex in Fatuleu District, 2023</i>	20
4.1	Banyaknya Pasien Menurut Jenis Penyakit yang Dominan di Kecamatan Fatuleu, 2023 <i>Number of Patients by Types of Dominant Disease in Fatuleu District, 2023</i>	35
4.2	Banyaknya Warga Penderita Kekurangan Gizi di Kecamatan Fatuleu, 2022-2023 <i>Number of People with Malnutrition in Fatuleu District, 2022-2023</i>	36
5.1	Produksi Tanaman Sayuran Semusim Menurut Jenis Tanaman di Kecamatan Fatuleu (kuintal), 2020–2022 <i>Production of Seasonal Vegetables by Kind of Plant in Fatuleu District (quintal), 2020–2022</i>	76
6.1	Jumlah Menara Telepon seluler dan Operator Layanan Komunikasi Telepon Seluler di Kecamatan Fatuleu, 2023 <i>Number of Base Transceiver Station (BTS) and Cellular Phone Communication Service Operators in Fatuleu District, 2023</i>	106
7.1	Banyaknya Koperasi Aktif Menurut Jenis Koperasi di Kecamatan Fatuleu, 2023 <i>Number of Cooperative by Type of Cooperative in Fatuleu District, 2023</i>	116

Gambar
Figure

Halaman
Page

<https://kupangkab.bps.go.id>

PENJELASAN UMUM/EXPLANATORY NOTES

Tanda-tanda, satuan-satuan, dan lain-lainnya yang digunakan dalam publikasi ini adalah sebagai berikut:

Symbols, measurement units, and acronyms which are used in this publication, are as follows:

1. TANDA-TANDA/SYMBOLS

Data tidak tersedia/ <i>Data not available</i>	: ...
Tidak ada atau nol / <i>Null or zero</i>	: -
Data dapat diabaikan/ <i>Data negligible</i>	: ~0
Tanda decimal/ <i>Decimal point</i>	: ,
Data tidak dapat ditampilkan/ <i>Not applicable</i>	: NA
Angka estimasi/ <i>Estimated figures</i>	: e
Angka diperbaiki/ <i>Revised figures</i>	: r
Angka sementara/ <i>Preliminary figures</i>	: *
Angka sangat sementara/ <i>Very preliminary figures</i>	: **
Angka sangat sangat sementara/ <i>Very very preliminary figures</i>	: ***

2. SATUAN/UNITS

barel/ <i>barrel</i>	: 158,99 liter/ <i>litres</i> = 1/6,2898 m ³
hektare (ha)/ <i>hectare (ha)</i>	: 10.000 m ²
kilometer (km)/ <i>kilometres (km)</i>	: 1.000 meter/ <i>meters (m)</i>
knot/ <i>knot</i>	: 1,8523 km/jam (<i>km/hour</i>)
kuintal/ <i>quintal</i>	: 100 kg
KWh	: 1.000 Watt <i>hour</i>
MWh	: 1.000 KWh
liter (untuk beras)/ <i>litre (for rice)</i>	: 0,80 kg
MMSCF	: 1/35,3 m ³
metrik ton (m.ton)/ <i>metric ton (m. ton)</i>	: 0,98421 long ton = 1.000 kg
ons/ <i>ounce</i>	: 28,31 gram/ <i>grams</i>
ton	: 1.000 kg

Satuan lain: buah, dus, butir, helai/lembar, kaleng, batang, pulsa, ton kilometer (ton-km), jam, menit, persen (%).

Other units: unit, pack, pieces, sheet, tin, pulse, ton-kilometres(ton-km), hour, minute, percent (%).

Perbedaan angka di belakang koma disebabkan oleh pembulatan angka.
The difference in decimal numbers is caused by rounding.

DAFTAR SINGKATAN/LIST OF ABBREVIATION

SI	: Stasiun Iklim/ <i>Climate Station</i>
SMPK	: Stasiun Meterologi Pertanian Khusus/ <i>Special Agricultural Meteorological Station</i>
t.t	: Tempat tidur/ <i>Bed</i>
BCG	: Bacillus Calmette Guerin
DPT	: Difteri, Pertusis, Tetanus/ <i>Diphtheria, Tetanus, and Pertussis</i>
TT	: Tetanus Toxoid
IOT	: Industri Obat Tradisional/ <i>Traditional Medicine Industry</i>
IKOT	: Industri Kecil Obat Tradisional/ <i>Traditional Medicine Small Industry</i>
Alkes	: Alat kesehatan/ <i>Health Kits</i>
PKRT	: Perbekalan Kesehatan Rumah tangga/ <i>Household Health Logistics</i>
Kompl	: Komplemen/ <i>Complement</i>
IRTP	: Industri Pangan Produksi Rumah Tangga/ <i>Foods Home Industry</i>
PBF	: Pedagang Besar Farmasi/ <i>Pharmacy Whole-seller</i>
GFK	: Gudang Farmasi Kab/Kota/Regency/ <i>Municipality Pharmacy Warehouse</i>
RB	: Rumah Bersalin/ <i>Delivery House</i>
Pustu	: Puskesmas pembantu/ <i>Auxiliary Public Health Center</i>
BP	: Balai Pengobatan/ <i>Polyclinic</i>
TPS	: Tempat Pembuangan Sampah Sementara / <i>landfill</i>
Jamkesmas	: Jaminan kesehatan masyarakat miskin/ <i>Poor public health insurance</i>
PJKMU	: Program Jaminan Kesehatan Masyarakat Umum/ <i>General Public Health Insurance Program</i>
SIUP	: Surat Ijin Usaha Perdagangan/ <i>Trading Permission Letter</i>
TDP	: Tanda Daftar Perusahaan/ <i>Company Registration Identity</i>
API	: Angka Pengenal Importir/ <i>Importer's Identity Number</i>

GEOGRAFI DAN IKLIM

GEOGRAPHY AND CLIMATE

1

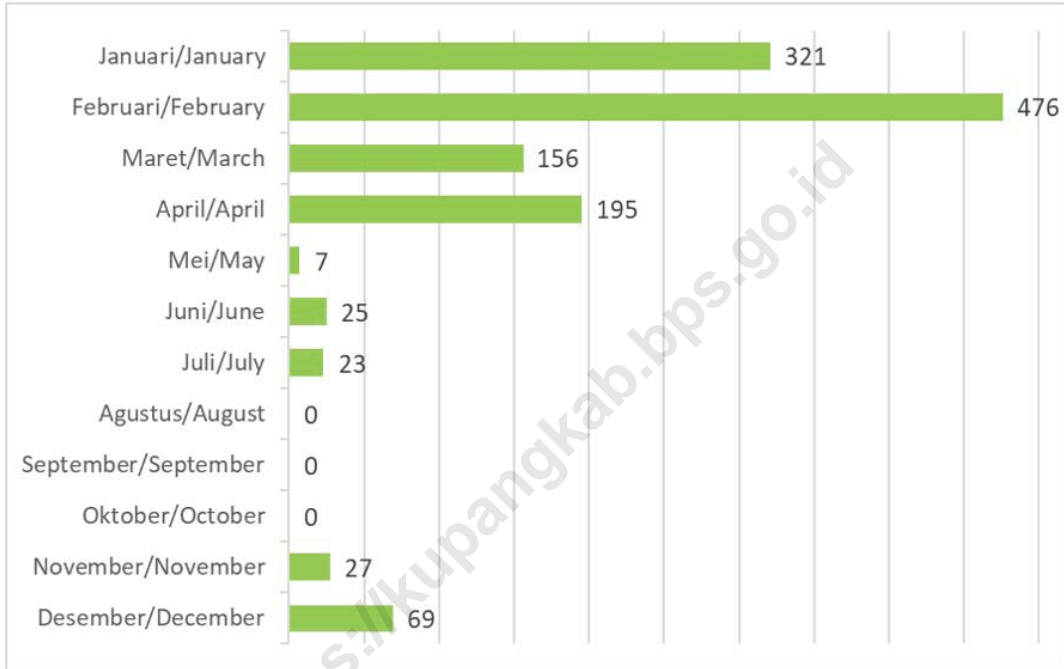


PENJELASAN TEKNIS

1. Kecamatan Fatuleu Merupakan bagian dari wilayah Kabupaten Kupang yang terletak di daratan pulau Timor.
2. Adapun batas-batas Kecamatan ini adalah sebagai berikut: sebelah Utara dengan Kecamatan Fatuleu tengah, Selatan dengan Kecamatan Amabi Oefeto dan Kupang Timur, Timur dengan Kecamatan Takari dan Kabupaten Timor Tengah Selatan (TTS), Barat dengan Kecamatan Kupang Timur.
3. Kecamatan Fatuleu terdiri dari 10 Desa/Kelurahan, antara lain: Camplong II, Camplong I, Naunu, Oebola, Sillu, Ekateta, Tolnaku, Kuimasi, Oebola Dalam, dan Kiuoni.
4. Data Tinggi Wilayah diperoleh dari Desa/Kelurahan, dimana ketinggian diukur dari permukaan Laut (m).

TECHNICAL NOTES

1. *Fatuleu District is a part of Kupang Regency that located in Timor island.*
2. *Land boundaries of this Subdistrict are Fatuleu Tengah District to the North, Amabi Oefeto and Kupang Timur District to South, Takari District and Timor Tengah Selatan (TTS) Regency to East, and Kupang Timur District to west.*
3. *Fatuleu District has 10 Village/ Subdistrict, These are: Camplong II, Camplong I, Naunu, Oebola, Sillu, Ekateta, Tolnaku, Kuimasi, Oebola Dalam, and Kiuoni.*
4. *Regional Elevation Data was obtained by Village/Subdistrict, in which the altitude is measured from sea level (m).*



Sumber/Source : Badan Meteorologi, Klimatologi dan Geofisika, Stasiun Klimatologi Kupang/Meteorological, Climatological and Geophysical, Climatology Station of Kupang

Gambar 1.1
Figures

**Pengamatan Unsur Iklim Menurut Bulan di Pos Hujan
Camplong, 2023**
**Observation of Climate Elements by Month at Camplong
Rain Post, 2023**

1.1 KEADAAN GEOGRAFI GEOGRAPHY CONDITION

Tabel 1.1.1 Luas Daerah Menurut Desa/Kelurahan di Kecamatan Fatuleu, 2023
Table *Total Area by Villages/Subdistrict in Fatuleu District, 2023*

Desa/Kelurahan Village/Subdistrict	Luas Total Area (km ² /sq.km)	Persentase terhadap Luas Kecamatan Percentage to District Area
(1)	(2)	(3)
Camplong II	48,63	12,15
Camplong I	20,60	5,15
Naunu	11,23	2,81
Oebola	40,85	10,21
Sillu	130,70	32,65
Ekateta	69,28	17,31
Tolnaku	17,00	4,25
Kuimasi	8,00	2,00
Oebola Dalam	19,00	4,75
Kiuoni	35,00	8,74
Fatuleu	400,29	100,00

Catatan/Note: ...
Sumber/Source: Kantor Kecamatan Fatuleu/ Fatuleu District Office

Tabel 1.1.2 **Jarak ke Ibukota Kecamatan dan Ibukota Kabupaten/ Kota Menurut Desa/Kelurahan di Kecamatan Fatuleu (km), 2023**
Distance to the District Capital and Regency/Municipal Capital by Villages/Subdistrict in Fatuleu District (km), 2023

Desa/Kelurahan <i>Village/Subdistrict</i>	Jarak ke Ibukota Kecamatan <i>Distance to District Capital</i>	Jarak ke Ibukota Kabupaten/ Kota <i>Distance to Regency/Municipal Capital</i>
(1)	(2)	(3)
Camplong II	0,7	10,9
Camplong I	6,3	3,9
Naunu	2,0	9,1
Oebola	19,9	30,1
Sillu	11,9	22,1
Ekateta	20,2	30,4
Tolnaku	13,3	12,9
Kuimasi	7,7	2,5
Oebola Dalam	2,3	12,5
Kiuoni	24,4	34,6

Catatan/Note: ...

Sumber/Source: Masing-masing desa dan kelurahan/Each Villages and subdistrict

1.2 KEADAAN IKLIM CLIMATE CONDITION

Tabel 1.2.1 Pengamatan Unsur Iklim Menurut Bulan di Pos Hujan
Table *Camplong, 2023*
*Observation of Climate Elements by Month at Camplong
Rain Post, 2023*

Bulan Month	Jumlah Curah Hujan Number of Precipitation (mm)	Jumlah Hari Hujan (hari) Number of Rainy Days (day)
(1)	(2)	(3)
Januari/January	321	18
Februari/February	476	476
Maret/March	156	14
April/April	195	13
Mei/May	7	3
Juni/June	25	4
Juli/July	23	2
Agustus/August	-	-
September/September	-	-
Oktober/October	-	-
November/November	27	4
Desember/December	69	8
Fatuleu		

Catatan/Note: ...

Sumber/Source: Badan Meteorologi, Klimatologi dan Geofisika, Stasiun Klimatologi Kupang/Meteorological, Climatological and Geophysical, Climatology Station of Kupang

PEMERINTAHAN GOVERNMENT

2



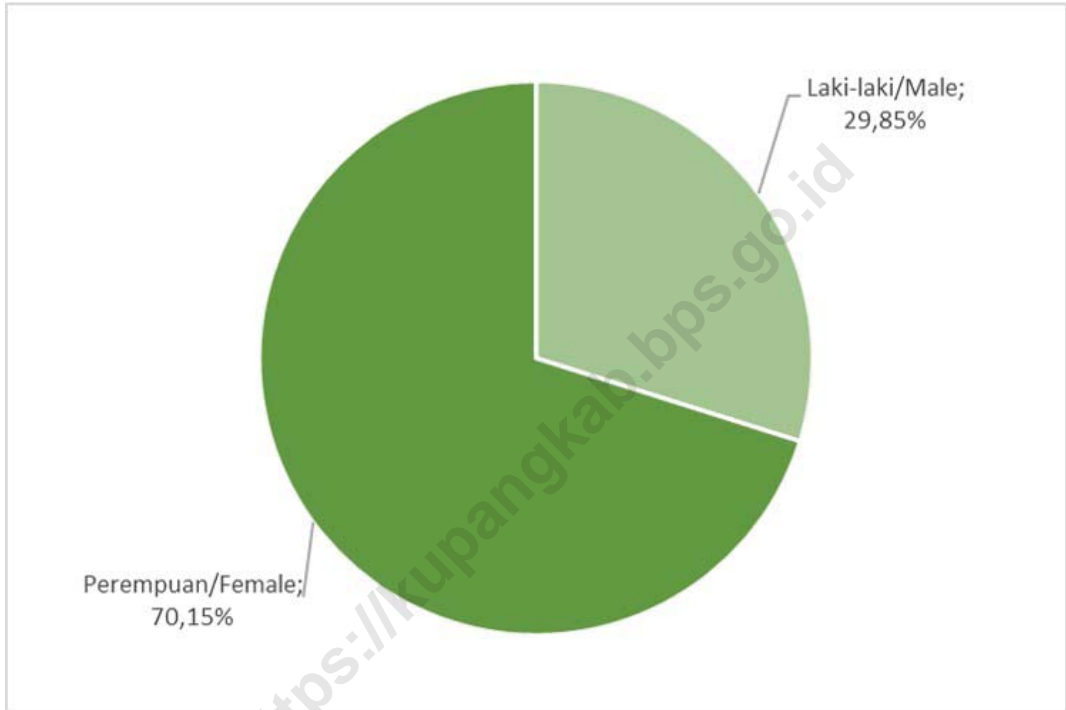
PENJELASAN TEKNIS

1. Kecamatan Fatuleu, hingga tahun 2023, terdiri dari 9 Desa dan 1 Kelurahan.
2. Subdistrict adalah wilayah administrasi setingkat desa yang dikepalai oleh seorang lurah yang berstatus pegawai negeri dan bertanggung jawab langsung ke Camat.

TECHNICAL NOTES

1. *Fatuleu District, until 2023, consists of 9 Villages and 1 Subdistrict.*
2. *Subdistrict is an administration region that is similiar to village but administered by a 'lurah'. 'Lurah' is a civil servant and directly responsible to their Camat.*

<https://kupangkab.bps.go.id/>



Sumber/Source : Kantor Kecamatan Fatuleu/Fatuleu District Office

Gambar 2.1
Figures

Persentase Pegawai Negeri Sipil Menurut Jenis Kelamin di Kecamatan Fatuleu, 2023
Percentage of Civil Servants by Sex in Fatuleu District, 2023

2.1 WILAYAH ADMINISTRATIF ADMINISTRATIVE AREA

Tabel 2.1.1 Jumlah Kepala Urusan, Dusun, Rukun Warga (RW) dan Rukun Tetangga (RT) Menurut Desa/Kelurahan di Kecamatan Fatuleu, 2023
Number of Kepala Urusan, Dusun, Rukun Warga and Rukun Tetangga by Villages/Subdistrict in Fatuleu District, 2023

Desa/Kelurahan <i>Village/Subdistrict</i>	Kepala Urusan Kepala Seksi	Dusun	Rukun Warga (RW)	Rukun Tetangga (RT)
(1)	(2)	(3)	(4)	(5)
Camplong II	3	6	11	22
Camplong I	3	-	11	23
Naunu	3	4	5	16
Oebola	4	5	6	14
Sillu	3	7	13	28
Ekateta	4	5	10	22
Tolnaku	4	4	8	16
Kuimasi	4	4	8	16
Oebola Dalam	7	3	5	13
Kiuoni	4	4	8	16
Fatuleu	39	42	85	186

Catatan/Note: ...

Sumber/Source: Masing-masing desa dan kelurahan/Each Villages and subdistrict

2.2 SUMBER DAYA MANUSIA HUMAN RESOURCES

Tabel 2.2.1 Jumlah Pegawai Negeri Sipil Menurut Pemerintah Daerah dan Jenis Kelamin di Kecamatan Fatuleu, 2023
Table *Number of Civil Servants by Local Government and Sex in Fatuleu District, 2023*

Pemerintah Daerah <i>Local Government</i>	Laki-Laki <i>Male</i>	Perempuan <i>Female</i>	Jumlah <i>Total</i>
(1)	(2)	(3)	(4)
Pemerintah Daerah Kecamatan Fatuleu <i>Fatuleu District Government</i>	10	7	17
Cabang Dinas Peternakan <i>Branch of livestock</i>	2	1	3
Cabang Dinas BKKBN <i>Branch of BKKBN</i>	-	2	2
Cabang Dinas Pendidikan <i>Branch of Education</i>	3	2	5
Cabang Dinas Kesehatan <i>Branch of Health</i>	5	35	40
Jumlah/Total	20	47	67

Catatan/Note: ...

Sumber/Source: Kantor Kecamatan Fatuleu/Fatuleu District Office

Tabel 2.2.2
Table

**Jumlah Pegawai Negeri Sipil Pemerintah Daerah
Kecamatan Fatuleu Menurut Tingkat Pendidikan dan Jenis
Kelamin di Kecamatan Fatuleu, 2023**
**Number of Civil Servants of Fatuleu District Government by
Educational Level and Sex in Fatuleu District, 2023**

Tingkat Pendidikan Educational Level	Laki-Laki Male	Perempuan Female	Jumlah Total
(1)	(2)	(3)	(4)
Sekolah Dasar (SD) <i>Primary School</i>	-	-	-
SMP/Sederajat <i>Junior High School</i>	3	4	7
SMA/Sederajat <i>Senior High School</i>	-	-	-
Diploma I/Akta I <i>Diploma I/Akta I</i>	-	-	-
Diploma II/Akta II <i>Diploma II/Akta II</i>	-	-	-
Diploma III/Akta III <i>Diploma III/Akta III</i>	5	35	40
Diploma IV/Akta IV <i>Diploma IV/Akta IV</i>	-	1	1
S1/Sarjana <i>Under Graduate/Bachelor</i>	12	7	19
S2/Pasca Sarjana <i>Graduate</i>	-	-	-
S3/Doktor/Ph.D <i>Post Graduate</i>	-	-	-
Jumlah/Total	20	47	67

Catatan/Note: ...

Sumber/Source: Kantor Kecamatan Fatuleu/Fatuleu District Office

Tabel
Table 2.2.3

**Jumlah Penerimaan Keuangan Desa Menurut Desa/
Kelurahan di Kecamatan Fatuleu, 2023**
**Number of Village Financial Revenue by Villages/Subdistrict
in Fatuleu District, 2023**

Desa/Kelurahan Village/Subdistrict	Alokasi Dana Desa (ADD) Village funds Allocation	Dana Desa (DD) Village Funds	Jumlah Total
(1)	(2)	(3)	(4)
Camplong II	515.297.420	969.717.000	1.485.014.420
Camplong I	-	-	-
Naunu	427.491.490	1.185.272.000	1.612.763.490
Oebola	374.195.000	903.000.000	1.277.195.000
Sillu	584.506.700	1.212.599.000	1.797.105.700
Ekateta	494.649.560	1.072.614.000	1.567.263.560
Tolnaku	418.175.010	992.568.000	1.410.743.010
Kuimasi	393.226.660	729.526.000	1.122.752.660
Oebola Dalam	371.437.940	817.245.000	1.188.682.940
Kiuoni	424.592.560	996.787.000	1.421.379.560
Fatuleu			

Catatan/Note: ...

Sumber/Source: Masing-masing desa dan kelurahan/Each Villages and subdistrict

KEPENDUDUKAN DAN KETENAGAKERJAAN

POPULATION AND EMPLOYMENT

3

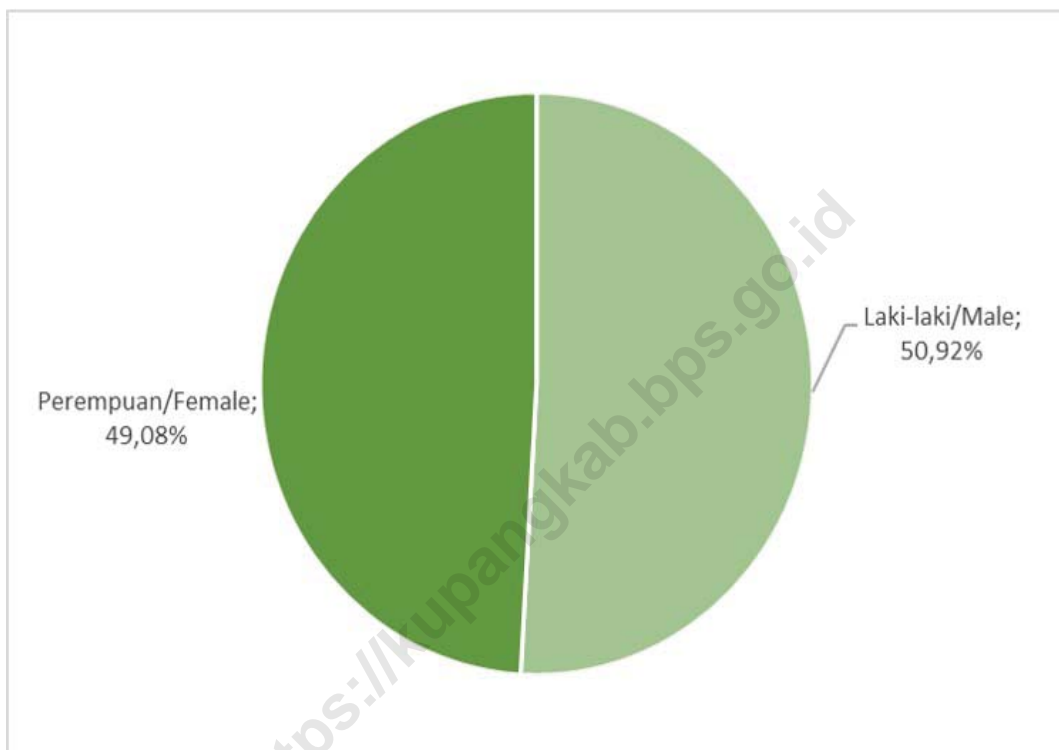


PENJELASAN TEKNIS

1. Laju pertumbuhan penduduk per tahun adalah angka yang menunjukkan rata-rata tingkat penambahan penduduk per tahun dalam jangka waktu tertentu. Angka ini dinyatakan sebagai persentase dari penduduk dasar. Metode penghitungan laju pertumbuhan penduduk yang digunakan oleh BPS adalah metode geometrik.
2. Kepadatan penduduk adalah ukuran persebaran penduduk yang menunjukkan jumlah penduduk untuk setiap kilometer persegi luas wilayah.
3. Rasio jenis kelamin adalah perbandingan antara jumlah penduduk laki-laki dan jumlah penduduk perempuan pada suatu daerah dan waktu tertentu, yang biasanya dinyatakan dalam banyaknya penduduk laki-laki per 100 perempuan.

TECHNICAL NOTES

1. *Annual population growth rate is a number that shows the average rate of population growth per year in a certain period. This rate is a percentage of the basic population. The method used by Statistics Indonesia is the geometric method.*
2. *Population density is a measure of the distribution of the population which shows the total population for each square kilometer of area.*
3. *Sex ratio is the ratio between total male population and female population in a certain area and at a certain time, which is usually stated in the number of male residents per 100 females.*



Sumber/Source : Dinas Kependudukan dan Pencatatan Sipil Kabupaten Kupang/Population and Civil Registration Service of Kupang Regency

Gambar 3.1
Figures

Persentase Penduduk Menurut Jenis Kelamin di Kecamatan Fatuleu, 2023
Percentage of Population by Sex in Fatuleu District, 2023

3 PENDUDUK POPULATION

Tabel 3.1 Penduduk, Distribusi Persentase Penduduk, Kepadatan Penduduk, Rasio Jenis Kelamin Penduduk Menurut Desa/ Kelurahan di Kecamatan Fatuleu, 2023
Population, Percentage Distribution of Population, Population Density, and Population Sex Ratio by Villages/ Subdistrict in Fatuleu District, 2023

Desa/Kelurahan <i>Village/Subdistrict</i>	Penduduk/ <i>Population</i>		
	Laki-Laki/ <i>Male</i>	Perempuan/ <i>Female</i>	Jumlah/ <i>Total</i>
(1)	(2)	(3)	(4)
Camplong II	2.105	2.016	4.121
Camplong I	2.638	2.483	5.121
Naunu	1.616	1.514	3.130
Oebola	1.135	1.078	2.213
Sillu	2.422	2.402	4.824
Ekateta	1.589	1.528	3.117
Tolnaku	750	747	1.497
Kuimasi	1.224	1.166	2.390
Oebola Dalam	485	508	993
Kiuoni	614	609	1.223
Fatuleu	14.578	14.051	28.629

Lanjutan Tabel/*Continued Table 3.1*

Desa/Kelurahan Village/Subdistrict	Persentase Penduduk Percentage of Total Population	Kepadatan Penduduk (per km²) Population Density per sq.km	Rasio Jenis Kelamin Penduduk Population Sex Ratio
(1)	(5)	(6)	(7)
Camplong II	14,39	84,74	1,04
Camplong I	17,89	248,59	1,06
Naunu	10,93	278,72	1,07
Oebola	7,73	54,17	1,05
Sillu	16,85	36,91	1,01
Ekateta	10,89	44,99	1,04
Tolnaku	5,23	88,06	1,00
Kuimasi	8,35	298,75	1,05
Oebola Dalam	3,47	52,26	0,95
Kiuoni	4,27	34,94	1,01
Fatuleu	100,00	71,52	1,04

Catatan/Note: ...

Sumber/Source: Dinas Kependudukan dan Pencatatan Sipil Kabupaten Kupang/*Population and Civil Registration Service of Kupang Regency*

Tabel 3.2
Table

Jumlah Penduduk Menurut Kelompok Umur dan Jenis Kelamin di Kecamatan Fatuleu, 2023
Population by Age Groups and Sex in Fatuleu District, 2023

Kelompok Umur <i>Age Groups</i>	Jenis Kelamin/Sex		Jumlah <i>Total</i>
	Laki-Laki <i>Male</i>	Perempuan <i>Female</i>	
(1)t	(2)	(3)	(4)
0–4	473	454	927
5–9	1.051	995	2.046
10–14	1.245	1.177	2.422
15–19	1.524	1.479	3.003
20–24	1.671	1.505	3.176
25–29	1.392	1.279	2.671
30–34	1.224	1.212	2.436
35–39	1.126	1.197	2.323
40–44	1.007	1.105	2.112
45–49	802	822	1.624
50–54	684	757	1.441
55–59	653	656	1.309
60–64	606	497	1.103
65–69	424	343	767
70–74	275	256	531
75+	421	317	738
Fatuleu	14.578	14.051	28.629

Catatan/Note: ...

Sumber/Source: Dinas Kependudukan dan Pencatatan Sipil Kabupaten Kupang/*Population and Civil Registration Service of Kupang Regency*

Tabel 3.3
Table

Jumlah Keluarga dan Penduduk Menurut Desa/Kelurahan dan Kewarganegaraan di Kecamatan Fatuleu, 2023
Number of Family and Population by Villages/Subdistrict and Nationality in Fatuleu District, 2023

Desa/Kelurahan <i>Village/Subdistrict</i>	Keluarga/ <i>Family</i> ¹			Penduduk/ <i>Population</i> ²		
	WNI	WNA	Jumlah <i>Total</i>	WNI	WNA	Jumlah <i>Total</i>
(1)	(2)	(3)	(4)	(5)	(6)	(7)
Camplong II	927	-	927	4.121	...	4.121
Camplong I	1.260	-	1.260	5.121	...	5.121
Naunu	598	-	598	3.130	...	3.130
Oebola	657	-	657	2.213	...	2.213
Sillu	1.225	-	1.225	4.824	...	4.824
Ekateta	763	-	763	3.117	...	3.117
Tolnaku	394	-	394	1.497	...	1.497
Kuimasi	540	-	540	2.390	...	2.390
Oebola Dalam	340	-	340	993	...	993
Kiuoni	312	-	312	1.223	...	1.223
Fatuleu	7.016	-	7.016	28.629	...	28.629

Catatan/Note: ...

Sumber/Source: ¹Masing-masing desa dan kelurahan/*Each Villages and subdistrict*

²Dinas Kependudukan dan Pencatatan Sipil Kabupaten Kupang/*Population and Civil Registration Service of Kupang Regency*

Tabel 3.4
Table

Jumlah Keluarga, Penduduk, dan Rata-rata Anggota Keluarga Menurut Desa/Kelurahan di Kecamatan Fatuleu, 2023
Number of Family, Population, and Average Family Members by Villages/Subdistrict in Fatuleu District, 2023

Desa/Kelurahan Village/Subdistrict	Keluarga ¹ Family	Penduduk ² Population	Rata-rata Anggota Keluarga Average Family Members
(1)	(2)	(3)	(4)
Camplong II	927	4.121	4,4
Camplong I	1.260	5.121	4,1
Naunu	598	3.130	5,2
Oebola	657	2.213	3,4
Sillu	1.225	4.824	3,9
Ekateta	763	3.117	4,1
Tolnaku	394	1.497	3,8
Kuimasi	540	2.390	4,4
Oebola Dalam	340	993	2,9
Kiuoni	312	1.223	3,9
Fatuleu	7.016	28.629	4,1

Catatan/Note: ...

Sumber/Source: ¹Masing-masing desa/Each Village

²Dinas Kependudukan dan Pencatatan Sipil Kabupaten Kupang/Population and Civil Registration Service of Kupang Regency

Tabel 3.5
Table

Jumlah Kelahiran dan Kematian Menurut Desa/Kelurahan dan Jenis Kelamin di Kecamatan Fatuleu, 2023
Number of Birth and Death by Villages/Subdistrict and Sex in Fatuleu District, 2023

Desa/Kelurahan Village/Subdistrict	Kelahiran/ Birth		Kematian/ Death	
	Laki-laki Male	Perempuan Female	Laki-laki Male	Perempuan Female
(1)	(2)	(3)	(4)	(5)
Camplong II	6	7	5	4
Camplong I	6	8	8	5
Naunu	20	18	7	1
Oebola	11	10	6	4
Sillu	29	41	10	14
Ekateta	5	12	4	3
Tolnaku	4	2	2	2
Kuimasi	7	8	6	3
Oebola Dalam	6	5	10	7
Kiuoni	-	-	3	2
Fatuleu	94	111	61	45

Catatan/Note: ...

Sumber/Source: Masing-masing desa dan kelurahan/Each Villages and subdistrict

Tabel 3.6
Table

**Jumlah Penduduk Datang dan Pindah Menurut Desa/
Kelurahan dan Jenis Kelamin di Kecamatan Fatuleu, 2023**
**Number of Residents Coming and Moving by Villages/
Subdistrict and Sex in Fatuleu District, 2023**

Desa/Kelurahan Village/Subdistrict	Datang/ Coming		Pindah/ Moving	
	Laki-laki Male	Perempuan Female	Laki-laki Male	Perempuan Female
(1)	(2)	(3)	(4)	(5)
Camplong II	3	4	2	1
Camplong I	26	10	10	20
Naunu	5	-	3	1
Oebola	3	1	2	5
Sillu	2	1	11	19
Ekateta	1	1	2	-
Tolnaku	1	3	-	-
Kuimasi	3	-	10	9
Oebola Dalam	2	-	3	-
Kiuoni	-	-	-	2
Fatuleu	46	20	43	57

Catatan/Note: ...

Sumber/Source: Masing-masing desa dan kelurahan/Each Villages and subdistrict

Tabel 3.7
Table

Jumlah Kepala Keluarga Menurut Desa/Kelurahan dan Status Perkawinan di Kecamatan Fatuleu, 2023
Number of Householders by Villages/Subdistrict and Marital Status in Fatuleu District, 2023

Desa/Kelurahan <i>Village/Subdistrict</i>	Kepala Keluarga <i>Householder</i>		
	Kawin <i>Married</i>	Duda/Janda <i>Widowed</i>	Lainnya <i>Others</i>
(1)	(2)	(3)	(4)
Camplong II	820	87	20
Camplong I	1.138	102	20
Naunu	588	8	2
Oebola	528	116	13
Sillu	999	190	36
Ekateta	732	30	1
Tolnaku	296	98	-
Kuimasi	510	30	-
Oebola Dalam	340	-	-
Kiuoni	225	70	17
Fatuleu	6.176	731	109

Catatan/Note: ...

Sumber/Source: Masing-masing desa dan kelurahan/Each Villages and subdistrict

Tabel 3.8
Table

Penduduk Berumur 10 Tahun ke Atas yang Bekerja Menurut Desa/Kelurahan dan Jenis Pekerjaan di Kecamatan Fatuleu, 2023
Population 10 Years of Age and Over Who Worked by Villages/Subdistrict and Type of Job in Fatuleu District, 2023

Desa/Kelurahan <i>Village/Subdistrict</i>	PNS <i>Civil Servant</i>	TNI dan Polri <i>Indonesian National Military and Police</i>	Pensiunan <i>Retired</i>	Petani <i>Farmer</i>
(1)	(2)	(3)	(4)	(5)
Camplong II	27	7	24	869
Camplong I	300	20	30	300
Naunu	14	3	5	1.112
Oebola	5	2	3	840
Sillu	13	1	13	993
Ekateta	23	4	7	698
Tolnaku	4	1	2	987
Kuimasi	41	12	21	288
Oebola Dalam	14	4	16	1.000
Kiuoni	5	-	1	302
Fatuleu	446	54	122	7.389

Lanjutan Tabel/*Continued Table 3.8*

Desa/Kelurahan Village/Subdistrict	Nelayan Fisherman	Wiraswasta entrepreneur	Pegawai Swasta Private-Employee	Lainnya Others
(1)	(6)	(7)	(8)	(9)
Camplong II	-	26	14	31
Camplong I	-	2.000	50	-
Naunu	-	9	-	-
Oebola	-	27	6	-
Sillu	-	3	-	15
Ekateta	-	56	-	-
Tolnaku	-	-	4	3
Kuimasi	-	52	32	-
Oebola Dalam	-	11	-	-
Kiuoni	-	4	-	-
Fatuleu	-	2.188	106	49

Catatan/Note: ...

Sumber/Source: Masing-masing desa dan kelurahan/Each Villages and subdistrict

SOSIAL SOCIAL

4



PENJELASAN TEKNIS

1. Jenjang Pendidikan Formal terdiri atas pendidikan dasar, pendidikan menengah, dan pendidikan tinggi. Jenis pendidikan yang diajarkan mencakup pendidikan umum, kejuruan, akademik, profesi, vokasi, keagamaan, dan khusus.
2. Rumah Sakit adalah tempat pemeriksaan dan perawatan kesehatan, biasanya berada di bawah pengawasan dokter/tenaga medis, yang melayani penderita yang sakit untuk berobat rawat jalan atau rawat inap.
3. Rumah Sakit Bersalin adalah rumah sakit khusus untuk persalinan, dilengkapi pelayanan spesialis pemeriksaan kehamilan, persalinan, rawat inap dan rawat jalan ibu dan anak yang berada di bawah pengawasan dokter spesialis kandungan.
4. Poliklinik adalah sarana kesehatan yang dipakai untuk pelayanan berobat jalan, biasanya berada di bawah pengawasan dokter/tenaga medis.
5. Puskesmas (Pusat Kesehatan Masyarakat) adalah unit pelaksana teknis dinas kesehatan kabupaten/kota yang mempunyai fungsi utama sebagai penyelenggara pelayanan kesehatan tingkat

TECHNICAL NOTES

1. *The Formal Education Level consists of primary education, secondary education, and high education. The Kind of Education that taught consists of general education, vocational, academic, profesional, religious, and specific education.*
2. *Hospital is a place for health check, usually controlled/supervised by doctors/medical personnel to serve the ill patients to get outpatient or inpatient treatment service.*
3. *Maternity Hospital is a specialized hospital for childbirth, has specialist inspection service to pregnancy, childbirth, hospitalization and outpatient for mothers and children that is under the supervision of an obstetrician.*
4. *Polyclinic is a health facility in which to get outpatient services, usually under the control of doctor/medical personnel.*
5. *Public Health Center is Technical implementation unit of regency health department that have the primary function as a first level health care providers. the working area standard of public health*

pertama. wilayah kerja puskesmas maksimal adalah satu kecamatan dan untuk dapat menjangkau wilayah kerjanya, puskesmas mempunyai jaringan pelayanan yang melayani unit Puskesmas Pembantu (Pustu), unit Puskesmas Keliling (Puskel), dan unit bidan desa/komunitas (Peraturan Menteri Kesehatan RI No. 75 Tahun 2014 Tentang Pusat Kesehatan Masyarakat).

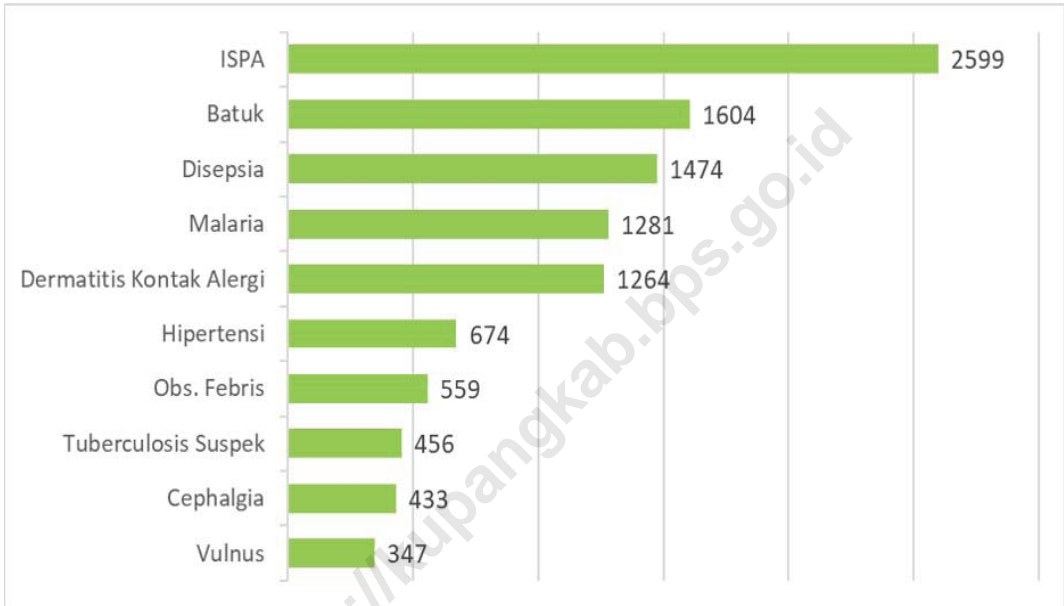
6. Apotek adalah suatu tempat tertentu yang digunakan untuk melakukan pekerjaan kefarmasian, dan penyaluran/penjualan obat atau bahan farmasi dan perbekalan kesehatan lainnya kepada masyarakat yang dikelola oleh tenaga apoteker (Peraturan Menteri Kesehatan RI No. 1332 Tahun 2002 Tentang Perubahan Atas Peraturan Menteri Kesehatan RI No. 922/MENKES/PER/X/1993 Tentang Ketentuan dan Tata Cara Pemberian Izin Apotek).

7. Keluhan Kesehatan adalah keadaan seseorang yang mengalami gangguan kesehatan atau kejiwaan, baik karena penyakit akut, penyakit kronis, kecelakaan, kriminal, atau hal lain.

center is one district and to reach their working areas, public health centers have a service network covering subsidiary of public health center, mobile public health center units, and midwife units (Regulation of the Minister of Health of Indonesia Number 75 Year 2014 about Public Health Center).

6. *Pharmacy is a specific place that is used for pharmaceutical jobs, and distribution/sale of drugs/ pharmaceuticals and other medical supplies to people that are administered by trained pharmacist (Regulation of the Minister of Health of Indonesia Number 1332 Year 2002 about the changes of regulation of the Minister of Health of Indonesia Number 922/MENKES/PER/X/1993 about provision and procedures for Administration of Licensed Pharmacies).*

7. *Health complaint is a condition where a person has health or mental problems because of acute disease, chronically disease, accident, crimes, or others.*



Sumber/Source : Puskesmas Camplong/Camplong Health Center

Gambar 4.1
Figures

Banyaknya Pasien Menurut Jenis Penyakit yang Dominan di Kecamatan Fatuleu, 2023
Number of Patients by Types of Dominant Disease in Fatuleu District, 2023



Sumber/Source : Puskesmas Camplong/Camplong Health Center

Gambar 4.2
Figures

Banyaknya Warga Penderita Kekurangan Gizi di Kecamatan Fatuleu, 2022-2023
Number of People with Malnutrition in Fatuleu District, 2022-2023

4.1 PENDIDIKAN EDUCATION

Tabel 4.1.1 Banyaknya Desa¹/Kelurahan yang Memiliki Fasilitas Sekolah Menurut Tingkat Pendidikan di Kecamatan Fatuleu, 2019–2021
Number of Villages¹/Subdistrict Having Educational Facilities by Educational Level in Fatuleu District, 2019–2021

Tingkat Pendidikan Educational Level	2019	2020	2021
(1)	(2)	(3)	(4)
Sekolah Dasar (SD) <i>Primary School</i>	10	10	10
Madrasah Ibtidaiyah (MI) <i>Madrasah Ibtidaiyah</i>	-	-	-
Sekolah Menengah Pertama (SMP) <i>Junior High School</i>	9	9	9
Madrasah Tsanawiyah (MTs) <i>Madrasah Tsanawiyah (MTs)</i>	-	-	-
Sekolah Menengah Atas (SMA) <i>Senior High School</i>	4	4	4
Sekolah Menengah Kejuruan (SMK) <i>Vocational High School</i>	1	1	1
Madrasah Aliyah (MA) <i>Madrasah Aliyah</i>	-	-	-
Akademi/Perguruan Tinggi <i>Academy/University</i>	-	-	-

Catatan/Note: ¹Desa pada tabel ini termasuk Unit Permukiman Transmigrasi (UPT) yang masih dibina oleh kementerian terkait/
Villages in this table include Transmigration Settlement Unit which is still fostered by the relevant ministries.

Sumber/Source: Badan Pusat Statistik, Pendataan Potensi Desa (Podes)/BPS-Statistics Indonesia, Village Potential Data Collecting

Tabel 4.1.2 Jumlah Sekolah Menurut Tingkat Pendidikan di Kecamatan Fatuleu, 2023/2024
Table Number of Schools by Educational Level in Fatuleu District, 2023/2024

Tingkat Pendidikan Educational Level	Negeri/Public	Swasta/Private	Jumlah/Total
(1)	(2)	(3)	(4)
Taman Kanak-Kanak (TK) ¹ <i>Kindergarten</i> ¹	2	12	14
Raudatul Athfal (RA) ² <i>Raudatul Athfal (RA)</i> ²	- ³	-	-
Sekolah Dasar (SD) ⁴ <i>Elementary Schools</i> ⁴	27	6	33
Madrasah Ibtidaiyah (MI) ² <i>Madrasah Ibtidaiyah (MI)</i> ²	-	-	-
Sekolah Menengah Pertama (SMP) ⁴ <i>Junior High Schools</i> ⁴	13	2	15
Madrasah Tsanawiyah (MTs) ² <i>Madrasah Tsanawiyah (MTs)</i> ²	-	-	-
Sekolah Menengah Atas (SMA) ⁴ <i>Senior High Schools</i> ⁴	3	2	5
Sekolah Menengah Kejuruan (SMK) ⁴ <i>Vocational High Schools</i> ⁴	1	-	1
Madrasah Aliyah (MA) ² <i>Madrasah Aliyah (MA)</i> ²	-	-	-

Catatan/Note: ³ Seluruh Raudatul Athfal (RA) berstatus swasta/*All Raudatul Athfal (RA) are private*

Sumber/Source: ¹ Kementerian Pendidikan, Kebudayaan, Riset, dan Teknologi; <https://dapo.kemdikbud.go.id/sp>; data semester genap per tanggal 3 September 2024 /*Ministry of Education, Culture, Research, and Technology; https://dapo.kemdikbud.go.id/sp; even semester data as of 3 September 2024*

² Kementerian Agama, EMIS, data semester genap laporan sampai dengan 30 Juni 2024/*Ministry of Religious Affairs, EMIS, odd semester report data up to 30 June 2024*

⁴ Kementerian Pendidikan, Kebudayaan, Riset, dan Teknologi; Sistem Data Pokok Pendidikan; data semester ganjil laporan sampai dengan 30 November 2023/*Ministry of Education, Culture, Research, and Technology; Basic Education Data System; odd semester report data up to 30 November 2023*

Tabel 4.1.3
Table

Jumlah Guru Menurut Tingkat Pendidikan di Kecamatan Fatuleu, 2023/2024
Number of Teachers by Educational Level in Fatuleu District, 2023/2024

Tingkat Pendidikan Educational Level	Negeri/Public	Swasta/Private	Jumlah/Total
(1)	(2)	(3)	(4)
Taman Kanak-Kanak (TK) ¹ <i>Kindergarten</i> ¹	3	16	19
Raudatul Athfal (RA) ² <i>Raudatul Athfal (RA)</i> ²	- ³	-	-
Sekolah Dasar (SD) ^{4,5} <i>Elementary Schools</i> ^{4,5}	274	42	316
Madrasah Ibtidaiyah (MI) ² <i>Madrasah Ibtidaiyah (MI)</i> ²	-	-	-
Sekolah Menengah Pertama (SMP) ^{4,5} <i>Junior High Schools</i> ^{4,5}	162	9	171
Madrasah Tsanawiyah (MTs) ² <i>Madrasah Tsanawiyah (MTs)</i> ²	-	-	-
Sekolah Menengah Atas (SMA) ^{4,5} <i>Senior High Schools</i> ^{4,5}	104	14	118
Sekolah Menengah Kejuruan (SMK) ^{4,5} <i>Vocational High Schools</i> ^{4,5}	31	-	31
Madrasah Aliyah (MA) ² <i>Madrasah Aliyah (MA)</i> ²	-	-	-

Catatan/Note: ³Seluruh Raudatul Athfal (RA) berstatus swasta/*All Raudatul Athfal (RA) are private*

⁵Jumlah guru termasuk kepala sekolah dan guru/*The total of teachers including headmaster and teacher.*

Sumber/Source: ¹ Kementerian Pendidikan, Kebudayaan, Riset, dan Teknologi; <https://dapo.kemdikbud.go.id/sp>; data semester genap per tanggal 3 September 2024 /*Ministry of Education, Culture, Research, and Technology; https://dapo.kemdikbud.go.id/sp; even semester data as of 3 September 2024*

² Kementerian Agama, EMIS, data semester genap laporan sampai dengan 30 Juni 2024/*Ministry of Religious Affairs, EMIS, odd semester report data up to 30 June 2024*

⁴ Kementerian Pendidikan, Kebudayaan, Riset, dan Teknologi; Sistem Data Pokok Pendidikan; data semester ganjil laporan sampai dengan 30 November 2023/*Ministry of Education, Culture, Research, and Technology; Basic Education Data System; odd semester report data up to 30 November 2023*

Tabel 4.1.4 Jumlah Murid Menurut Tingkat Pendidikan di Kecamatan Fatuleu, 2022/2023 dan 2023/2024
Table Number of Pupils by Educational Level in Fatuleu District, 2022/2023 and 2023/2024

Tingkat Pendidikan Educational Level	Negeri/Public	Swasta/Private	Jumlah/Total
(1)	(2)	(3)	(4)
Taman Kanak-Kanak (TK) ¹ <i>Kindergarten</i> ¹	52	231	283
Raudatul Athfal (RA) ² <i>Raudatul Athfal (RA)</i> ²	- ³	-	-
Sekolah Dasar (SD) ⁴ <i>Elementary Schools</i> ⁴	2.942	431	3.373
Madrasah Ibtidaiyah (MI) ² <i>Madrasah Ibtidaiyah (MI)</i> ²	-	-	-
Sekolah Menengah Pertama (SMP) ⁴ <i>Junior High Schools</i> ⁴	1.574	145	1.719
Madrasah Tsanawiyah (MTs) ² <i>Madrasah Tsanawiyah (MTs)</i> ²	-	-	-
Sekolah Menengah Atas (SMA) ⁴ <i>Senior High Schools</i> ⁴	1.254	329	1.583
Sekolah Menengah Kejuruan (SMK) ⁴ <i>Vocational High Schools</i> ⁴	299	-	299
Madrasah Aliyah (MA) ² <i>Madrasah Aliyah (MA)</i> ²	-	-	-

Catatan/Note: ³ Seluruh Raudatul Athfal (RA) berstatus swasta/All Raudatul Athfal (RA) are private

Sumber/Source: ¹ Kementerian Pendidikan, Kebudayaan, Riset, dan Teknologi; <https://dapo.kemdikbud.go.id/sp>; data semester genap per tanggal 3 September 2024 /Ministry of Education, Culture, Research, and Technology; <https://dapo.kemdikbud.go.id/sp>; even semester data as of 3 September 2024

² Kementerian Agama, EMIS, data semester genap laporan sampai dengan 30 Juni 2024/Ministry of Religious Affairs, EMIS, odd semester report data up to 30 June 2024

⁴ Kementerian Pendidikan, Kebudayaan, Riset, dan Teknologi; Sistem Data Pokok Pendidikan; data semester ganjil laporan sampai dengan 30 November 2023/Ministry of Education, Culture, Research, and Technology; Basic Education Data System; odd semester report data up to 30 November 2023

4.2 KESEHATAN HEALTH

Tabel 4.2.1 Banyaknya Desa¹/Kelurahan yang Memiliki Sarana Kesehatan Menurut Jenis Sarana Kesehatan di Kecamatan Fatuleu, 2019–2021
Table *Number of Villages¹/Subdistrict Health Facilities by Type of Health Facilities in Fatuleu District, 2019–2021*

Jenis Sarana Kesehatan <i>Type of Health Facilities</i>	2019	2020	2021
(1)	(2)	(3)	(4)
Rumah Sakit <i>Hospital</i>	-	-	-
Rumah Sakit Bersalin <i>Maternity Hospital</i>	-	-	-
Poliklinik/Balai Pengobatan <i>Polyclinic</i>	-	-	-
Puskesmas Rawat Inap <i>Public Health Center with Inpatient Care</i>	-	-	-
Puskesmas Tanpa Rawat Inap <i>Public Health Center without Inpatient Care</i>	1	1	1
Apotek <i>Pharmacy</i>	-	-	-

Catatan/Note: ¹Desa pada tabel ini termasuk Unit Permukiman Transmigrasi (UPT) yang masih dibina oleh kementerian terkait/
Villages in this table include Transmigration Settlement Unit which is still fostered by the relevant ministries.

Sumber/Source: Badan Pusat Statistik, Pendataan Potensi Desa (Podes)/BPS-Statistics Indonesia, Village Potential Data Collecting

Tabel 4.2.2 Jumlah Sarana Kesehatan Menurut Desa/Kelurahan di Kecamatan Fatuleu, 2023
Table *Number of Health Facilities by Villages/Subdistrict in Fatuleu District, 2023*

Desa/Kelurahan <i>Village/Subdistrict</i>	Rumah Sakit <i>Hospital</i>	Rumah Sakit Bersalin <i>Maternity Hospital</i>	Poliklinik/Balai Pengobatan <i>Polyclinic</i>
(1)	(2)	(3)	(4)
Camplong II	-	-	-
Camplong I	-	-	-
Naunu	-	-	-
Oebola	-	-	-
Sillu	-	-	-
Ekateta	-	-	-
Tolnaku	-	-	-
Kuimasi	-	-	-
Oebola Dalam	-	-	-
Kiuoni	-	-	-
Fatuleu	-	-	-

Lanjutan Tabel/*Continued Table 4.2.2*

Desa/Kelurahan <i>Village/Subdistrict</i>	Puskesmas/ <i>Public Health Center</i>		Apotek <i>Pharmacy</i>
	Rawat Inap	Tanpa Rawat Inap	
(1)	(5)	(6)	(7)
Camplong II	-	-	-
Camplong I	-	-	-
Naunu	-	-	-
Oebola	-	-	-
Sillu	-	-	-
Ekateta	-	-	-
Tolnaku	-	-	-
Kuimasi	-	1	-
Oebola Dalam	-	-	-
Kiuoni	-	-	-
Fatuleu	-	1	-

Catatan/Note: ...

Sumber/Source: Puskesmas Camplong/ *Camplong Health Center*

Tabel 4.2.3 Jumlah Tenaga Kesehatan Menurut Desa/Kelurahan di Kecamatan Fatuleu, 2023
Table *Number of Medical Personnel by Villages/Subdistrict in Fatuleu District, 2023*

Desa/Kelurahan <i>Village/Subdistrict</i>	Dokter <i>Doctor</i>	Bidan <i>Midwife</i>	Perawat <i>Nurse</i>	Juru Vaksinasi <i>Vaccinator</i>	Sanitasi <i>Sanitation</i>	Lainnya <i>Others</i>
(1)	(2)	(3)	(4)	(5)	(6)	(7)
Camplong II	-	2	-	-	-	1
Camplong I	-	-	-	-	-	-
Naunu	-	1	1	-	-	-
Oebola	-	1	1	-	-	-
Sillu	-	3	1	-	-	-
Ekateta	-	2	-	-	-	-
Tolnaku	-	2	-	-	-	-
Kuimasi	-	1	1	-	-	-
Oebola Dalam	-	2	-	-	-	-
Kiuoni	-	2	-	-	-	-
Fatuleu	-	16	4	-	-	1

Catatan/Note: ...

Sumber/Source: Puskesmas Camplong/*Camplong Health Center*

Tabel 4.2.4
Table

Jumlah Posyandu, Kader Aktif, Dukun Bayi, dan Dukun Patah Tulang Menurut Desa/Kelurahan di Kecamatan Fatuleu, 2023
Number of Integrated Service Post, Active Cadre, Baby Shaman, and Fracture Shaman by Villages/Subdistrict in Fatuleu District, 2023

Desa/Kelurahan Village/Subdistrict	Posyandu Integrated Service Post	Kader Aktif Active Cadre	Dukun Bayi Baby Shaman	Dukun Patah Tulang Fracture Shaman
(1)	(2)	(3)	(4)	(5)
Camplong II	7	35	-	-
Camplong I	10	50	-	-
Naunu	6	30	-	-
Oebola	6	30	-	-
Sillu	12	60	-	-
Ekateta	6	30	-	-
Tolnaku	5	25	-	-
Kuimasi	5	25	-	-
Oebola Dalam	5	25	-	-
Kiuoni	5	25	-	-
Fatuleu	67	335	-	-

Catatan/Note: ...

Sumber/Source: Puskesmas Camplong/Camplong Health Center

Tabel 4.2.5
Table

Banyaknya Warga Penderita Kekurangan Gizi Menurut Desa/Kelurahan di Kecamatan Fatuleu, 2022-2023
Number of People with Malnutrition by Villages/Subdistrict in Fatuleu District, 2022-2023

Desa/Kelurahan Village/Subdistrict	2022	2023
(1)	(2)	(3)
Camplong II	-	35
Camplong I	11	37
Naunu	-	34
Oebola	-	23
Sillu	13	38
Ekateta	-	23
Tolnaku	-	17
Kuimasi	-	21
Oebola Dalam	-	15
Kiuoni	1	9
Fatuleu	25	252

Catatan/Note: ...

Sumber/Source: Puskesmas Camplong/Camplong Health Center

Tabel 4.2.6
Table

Banyaknya Pasien Menurut Jenis Penyakit yang Dominan di Kecamatan Fatuleu, 20223
Number of Patients by Types of Dominant Disease in Fatuleu District, 2023

Desa/Kelurahan Village/Subdistrict		Penderita Patients
(1)		(2)
1.	ISPA	2.599
2.	Batuk	1.604
3.	Disepsia	1.474
4.	Malaria	1.281
5.	Dermatitis Kontak Alergi	1.264
6.	Hipertensi	674
7.	Obs. Febris	559
8.	Tuberculosis Suspek	456
9.	Cephalgia	433
10.	Vulnus	347
Fatuleu		10.691

Catatan/Note: ...

Sumber/Source: Puskesmas Camplong/Camplong Health Center

Tabel 4.2.7
Table

Banyaknya Akseptor KB Aktif (CU), Pasangan Usia Subur (PUS), dan Persentase CU Terhadap PUS Menurut Desa/ Kelurahan di Kecamatan Fatuleu, 2023
Number of Active Family Planning Acceptor, Couples of Reproductive Age, and Percentage of CU to PUS By Villages/ Subdistrict in Fatuleu District, 2023

Desa/Kelurahan Village/Subdistrict	CU Active Acceptor	PUS Couples of Reproductive Age	Persentase CU Terhadap PUS Percentage of CU to PUS
(1)	(2)	(3)	(4)
Camplong II	282	1.568	17,98
Camplong I	518	1.941	26,69
Naunu	195	1.145	17,03
Oebola	152	847	17,95
Sillu	313	1.831	17,09
Ekateta	190	1.211	15,69
Tolnaku	182	552	32,97
Kuimasi	191	906	21,08
Oebola Dalam	125	381	32,81
Kiuoni	99	451	21,95
Fatuleu	2.247	10.833	20,74

Catatan/Note: ...

Sumber/Source: Puskesmas Camplong/Camplong Health Center

Tabel 4.2.8
Table

Banyaknya Akseptor KB Aktif Menurut Desa/Kelurahan dan Metode Kontrasepsi yang Digunakan di Kecamatan Fatuleu, 2023
Number of Active Family Planning Acceptors by Villages/ Subdistrict and Contraceptive Method in Fatuleu District, 2023

Desa/Kelurahan <i>Village/Subdistrict</i>	Suntikan <i>Injection</i>	Implan <i>Implant</i>	IUD	Pil <i>Pill</i>	Kondom <i>Condom</i>	MOW	MOP
(1)	(2)	(3)	(4)	(5)	(6)	(7)	(8)
Camplong II	213	257	15	3	1	27	1
Camplong I	127	131	5	2	-	17	-
Naunu	106	76	1	3	-	9	-
Oebola	115	26	-	6	1	4	-
Sillu	149	151	3	1	-	9	-
Ekateta	118	59	3	5	1	4	-
Tolnaku	74	99	2	4	-	3	-
Kuimasi	92	89	3	-	-	7	-
Oebola Dalam	68	52	2	-	-	3	-
Kiuoni	61	35	1	-	-	2	-
Fatuleu	1.123	975	35	24	3	85	1

Catatan/Note: ...

Sumber/Source: Puskesmas Camplong/*Camplong Health Center*

Tabel 4.2.9
Table

**Jumlah Balita yang Mendapat Imunisasi Menurut Desa/
Kelurahan dan Jenis Imunisasi di Kecamatan Fatuleu,
2023**
*Number of Toddlers who Received Immunization by
Villages/Subdistrict and Types of Immunization in Fatuleu
District, 2023*

Desa/Kelurahan Village/Subdistrict	BCG	Hepatitis B	DPT	Campak Measles	Polio
(1)	(2)	(3)	(4)	(5)	(6)
Camplong II	42	42	56	66	56
Camplong I	63	63	50	85	60
Naunu	57	57	37	59	38
Oebola	39	39	45	48	49
Sillu	74	74	71	74	69
Ekateta	39	39	59	46	64
Tolnaku	17	17	36	33	38
Kuimasi	17	17	38	65	36
Oebola Dalam	22	22	26	30	26
Kiuoni	12	12	8	23	9
Fatuleu	382	382	426	529	445

Catatan/Note: ...

Sumber/Source: Puskesmas Camplong/Camplong Health Center

Tabel 4.2.10
Table

Jumlah Ibu Hamil yang Mendapat Imunisasi Menurut Desa/Kelurahan dan Jenis Imunisasi di Kecamatan Fatuleu, 2023
Number of Pregnants who Received Immunization by Village/Subdistrict and Types of Immunization in Fatuleu District, 2023

Desa/Kelurahan Village/Subdistrict	TT 1	TT 2	TT 3	TT 4	TT 5
(1)	(2)	(3)	(4)	(5)	(6)
Camplong II	10	12	3	-	1
Camplong I	20	21	8	3	3
Naunu	13	22	2	-	-
Oebola	8	9	1	1	2
Sillu	11	9	4	1	-
Ekateta	4	4	1	-	-
Tolnaku	11	1	1	2	1
Kuimasi	15	7	7	-	-
Oebola Dalam	2	7	1	1	-
Kiuoni	3	4	-	-	-
Fatuleu	97	96	28	8	7

Catatan/Note: ...

Sumber/Source: Puskesmas Camplong/Camplong Health Center

Tabel 4.2.11
Table

**Jumlah Kematian Bayi Usia 0 – 12 Bulan Menurut Desa/
Kelurahan di Kecamatan Fatuleu, 2023**
**Number of Infants Mortality Age 0-12 Months by Villages/
Subdistrict in Fatuleu District, 2023**

Desa/Kelurahan Village/Subdistrict	Jumlah Total
(1)	(2)
Camplong II	1
Camplong I	1
Naunu	-
Oebola	1
Sillu	2
Ekateta	-
Tolnaku	2
Kuimasi	2
Oebola Dalam	-
Kiuoni	-
Fatuleu	9

Catatan/Note: ...

Sumber/Source: Puskesmas Camplong/Camplong Health Center

Tabel 4.2.12
Table

Kemudahan Mencapai Sarana Kesehatan Terdekat Bagi Desa/Kelurahan yang Tidak Ada Sarana Kesehatan Menurut Desa/Kelurahan dan Jenis Sarana Kesehatan di Kecamatan Fatuleu, 2021
Ease of Reacing Nearby Health Facility for Villages/ Subdistrict with no Health Facility by Villages/Subdistrict and types of Health Facilities in Fatuleu District, 2021

Desa/Kelurahan Village/Subdistrict	Rumah Sakit Hospital	Rumah Sakit Bersalin Maternity Hospital	Poliklinik/Balai Pengobatan Polyclinic
(1)	(2)	(3)	(4)
Camplong II	Mudah	Mudah	Mudah
Camplong I	Mudah	Mudah	Mudah
Naunu	Mudah	Mudah	Mudah
Oebola	Mudah	Sulit	Sulit
Sillu	Mudah	Mudah	Mudah
Ekateta	Mudah	Mudah	Mudah
Tolnaku	Mudah	Sulit	Sulit
Kuimasi	Sangat mudah	Mudah	Mudah
Oebola Dalam	Mudah	Mudah	Mudah
Kiuoni	Sangat sulit	Sangat sulit	Sangat sulit

Lanjutan Tabel/*Continued Table* 4.2.12

Desa/Kelurahan <i>Village/Subdistrict</i>	Puskesmas/ <i>Public Health Center</i>		Apotek <i>Pharmacy</i>
	Rawat Inap	Tanpa Rawat Inap	
(1)	(5)	(6)	(7)
Camplong II	Mudah	Mudah	Mudah
Camplong I	Mudah	Mudah	Mudah
Naunu	Mudah	Mudah	Mudah
Oebola	Mudah	Mudah	Mudah
Sillu	Mudah	Mudah	Mudah
Ekateta	Mudah	Mudah	Mudah
Tolnaku	Mudah	Mudah	Mudah
Kuimasi	Mudah	-	Mudah
Oebola Dalam	Mudah	Mudah	Mudah
Kiuoni	Sangat sulit	Sangat sulit	Sangat sulit

Catatan/Note: ...

Sumber/Source: BPS, Pendataan Potensi Desa (Podes) 2021/ *BPS-Statistics Indonesia, Village Potential Data Collection 2021*

4.3 PERUMAHAN DAN LINGKUNGAN HOUSING AND ENVIRONMENT

Tabel 4.3.1 Banyaknya Desa¹/Kelurahan Menurut Sumber Air Minum Sebagian Besar Keluarga di Kecamatan Fatuleu, 2019–2021
Table *Number of Villages¹/Subdistrict by Drinking Water Source of Majority Family in Fatuleu District, 2019–2021*

Sumber Air Minum Source of Drinking Water	2019	2020	2021
(1)	(2)	(3)	(4)
Air Kemasan Bermerk/ <i>Branded Bottled Water</i>	-	-	-
Air Isi Ulang/ <i>Refil Water</i>	-	-	-
Leding Dengan Meteran/ <i>Metered Piped Water</i>	2	1	-
Leding Tanpa Meteran/ <i>Non Metered Piped Water</i>	-	-	1
Sumur Bor atau Pompa/ <i>Artesian Well or Pumped Water</i>	-	-	-
Sumur/ <i>Well</i>	2	3	2
Mata Air/ <i>Spring</i>	5	6	7
Sungai/Danau/Kolam/ Waduk/Situ/ Embung/Bendungan/ <i>River/Lake/Pond/ Reservoir/Dam</i>	1	-	-
Air Hujan/ <i>Rainwater</i>	-	-	-
Lainnya/ <i>Others</i>	-	-	-

Catatan/*Note*: ¹Desa pada tabel ini termasuk Unit Permukiman Transmigrasi (UPT) yang masih dibina oleh kementerian terkait/
Villages in this table include Transmigration Settlement Unit which is still fostered by the relevant ministries.

Sumber/*Source*: Badan Pusat Statistik, Pendataan Potensi Desa (Podes)/*BPS-Statistics Indonesia, Village Potential Data Collecting*

Tabel 4.3.2
Table

Banyaknya Keluarga Menurut Desa/Kelurahan dan Jenis Pengguna Listrik di Kecamatan Fatuleu, 2023
Number of Family by Villages/Subdistrict and Type of Electricity Consumer in Fatuleu District, 2023

Desa/Kelurahan Village/Subdistrict	Pengguna Listrik Electricity Consumer			Bukan Pengguna Listrik Not Electricity Consumer
	PLN State Electricity Company	Non-PLN Non-State Electricity Company	Jumlah Total	
(1)	(2)	(3)	(4)	(5)
Camplong II	787	20	807	120
Camplong I	980	-	980	280
Naunu	573	15	588	-
Oebola	440	19	459	30
Sillu	911	-	911	124
Ekateta	659	-	659	73
Tolnaku	383	-	383	11
Kuimasi	530	-	530	10
Oebola Dalam	181	134	315	-
Kiuoni	231	-	231	81
Fatuleu	5.675	188	5.863	729

Catatan/Note: ...

Sumber/Source: Masing-masing desa dan kelurahan/Each Villages and subdistrict

Tabel 4.3.3
Table

Banyaknya Desa¹/Kelurahan Menurut Sumber Penerangan Jalan Utama Desa/Kelurahan di Kecamatan Fatuleu, 2019–2021
Number of Villages¹/Subdistrict by Source of Villages/Subdistrict's Main Street Illumination in Fatuleu District, 2019–2021

Sumber Penerangan Jalan Utama <i>Source of Main Street Illumination</i>	2019	2020	2021
(1)	(2)	(3)	(4)
Listrik Pemerintah/ <i>State Electricity</i>	-	-	5
Listrik Non-Pemerintah/ <i>Non-State Electricity</i>	1	1	-
Non Listrik/ <i>Non-Electric</i>	9	9	5

Catatan/*Note*: ¹Desa pada tabel ini termasuk Unit Permukiman Transmigrasi (UPT) yang masih dibina oleh kementerian terkait/
Villages in this table include Transmigration Settlement Unit which is still fostered by the relevant ministries.

Sumber/*Source*: Badan Pusat Statistik, Pendataan Potensi Desa (Podes)/BPS-Statistics Indonesia, Village Potential Data Collecting

Tabel 4.3.4
Table

Banyaknya Desa¹/Kelurahan Menurut Penggunaan Fasilitas Tempat Buang Air Besar Sebagian Besar Keluarga di Kecamatan Fatuleu, 2019–2021
Number of Villages¹/Subdistrict by Toilet Facility Used by Majority Family in Fatuleu District, 2019–2021

Fasilitas Tempat Buang Air Besar <i>Toilet Facility</i>	2019	2020	2021
(1)	(2)	(3)	(4)
Jamban/Toilet	10	10	10
Sendiri/Private	-	-	-
Bersama/Shared	-	-	-
Umum/Public	-	-	-
Bukan Jamban/Non-Toilet			

Catatan/Note: ¹Desa pada tabel ini termasuk Unit Permukiman Transmigrasi (UPT) yang masih dibina oleh kementerian terkait/
Villages in this table include Transmigration Settlement Unit which is still fostered by the relevant ministries.

Sumber/Source: Badan Pusat Statistik, Pendataan Potensi Desa (Podes)/BPS-Statistics Indonesia, Village Potential Data Collecting

Tabel 4.3.5
Table

Banyaknya Desa/Kelurahan Menurut Jenis Bahan Bakar untuk Memasak yang Digunakan Sebagian Besar Keluarga di Kecamatan Fatuleu, 2022
Number of Villages/Subdistrict by Type of Cooking Fuel Used by Majority Family in Fatuleu District, 2022

Jenis Bahan Bakar untuk Memasak Type of Cooking Fuel	2022
(1)	(2)
Listrik/Electric	...
Elpiji 5,5 kg/Blue Gas 5.5 kg-LPG
Elpiji 12 kg/12 kg-LPG	...
Elpiji 3 kg/3 kg-LPG	...
Gas Kota/City Gas	...
Biogas/Biogas	...
Minyak Tanah/Kerosene	...
Briket/Briquettes	...
Arang/Charcoal	...
Kayu Bakar/Firewood	...
Lainnya/Others	...
Jumlah/Total	...

Catatan/Note: ...

Sumber/Source: Masing-masing desa dan kelurahan/Each Villages and subdistrict

4.4 AGAMA DAN SOSIAL LAINNYA RELIGION AND OTHER SOCIAL AFFAIRS

Tabel 4.4.1 Jumlah Tempat Peribadatan Menurut Desa/Kelurahan di Kecamatan Fatuleu, 2023
Table *Number of Worship Places by Villages/Subdistrict in Fatuleu District, 2023*

Desa/Kelurahan Village/Subdistrict	Masjid Mosque	Gereja Protestan Protestant Church	Gereja Katholik Catholic Church	Pura Temple	Vihara	Lainnya
(1)	(2)	(3)	(4)	(5)	(6)	(7)
Camplong II	-	-	-
Camplong I	-	-	-
Naunu	-	-	-
Oebola	-	-	-
Sillu	-	-	-
Ekateta	-	-	-
Tolnaku	-	-	-
Kuimasi	-	-	-
Oebola Dalam	-	-	-
Kiuoni	-	-	-
Fatuleu	3	66	13	-	-	-

Catatan/Note: ...

Sumber/Source: Kementerian Agama Kabupaten Kupang/Ministry of Religious Affairs of Kupang Regency

Tabel 4.4.2
Table

Jumlah Penduduk Menurut Desa/Kelurahan dan Agama di Kecamatan Fatuleu, 2023
Number of Population by Village/Subdistrict and Religion in Fatuleu District, 2023

Desa/Kelurahan Village/Subdistrict	Islam	Protestan Protestant	Katholik Catholic	Hindu	Budha Buddha	Lainnya
(1)	(2)	(3)	(4)	(5)	(6)	(7)
Camplong II	-	-	-
Camplong I	-	-	-
Naunu	-	-	-
Oebola	-	-	-
Sillu	-	-	-
Ekateta	-	-	-
Tolnaku	-	-	-
Kuimasi	-	-	-
Oebola Dalam	-	-	-
Kiuoni	-	-	-
Fatuleu	1.370	28.303	6.408	-	-	-

Catatan/Note: ...

Sumber/Source: Kementerian Agama Kabupaten Kupang/Ministry of Religious Affairs of Kupang Regency

Tabel 4.4.3
Table

**Banyaknya Kejadian Bencana Alam Menurut Desa/
Kelurahan dan Jenis Bencana Alam di Kecamatan Fatuleu,
2023**

*Number of Natural Disaster Events by Villages/Subdistrict
and Type of Natural Disaster in Fatuleu District, 2023*

Desa/Kelurahan <i>Village/Subdistrict</i>	Gempa Bumi <i>Earthquake</i>	Tsunami <i>Tsunami</i>	Gunung Meletus <i>Volcanic Eruption</i>	Tanah Longsor <i>Landslide</i>
(1)	(2)	(3)	(4)	(5)
Camplong II	5	-	-	-
Camplong I	-	-	-	-
Naunu	4	-	-	1
Oebola	4	-	-	-
Sillu	4	-	-	-
Ekateta	4	-	-	-
Tolnaku	-	-	-	-
Kuimasi	-	-	-	-
Oebola Dalam	4	-	-	1
Kiuoni	4	-	-	1
Fatuleu	29	-	-	3

Lanjutan Tabel/*Continued Table 4.4.3*

Desa/Kelurahan Village/Subdistrict	Banjir Floods	Banjir Bandang Flash Floods	Kekeringan Drought	Kebakaran Hutan dan Lahan Forest and Land Fires
(1)	(6)	(7)	(8)	(9)
Camplong II	1	-	62	2
Camplong I	-	-	-	-
Naunu	-	-	-	-
Oebola	-	-	-	-
Sillu	-	-	-	-
Ekateta	-	-	-	-
Tolnaku	-	-	-	-
Kuimasi	-	-	-	-
Oebola Dalam	-	-	-	1
Kiuoni	-	-	-	-
Fatuleu	1	-	62	3

Lanjutan Tabel/*Continued Table 4.4.3*

Desa/Kelurahan Village/Subdistrict	Angin Puyuh/ Puting Beliung/ Topan Tornado/Typhoon	Gelombang Pasang Tidal Wave	Abrasi Abrasion
(1)	(10)	(11)	(12)
Camplong II	3	-	...
Camplong I	-	-	...
Naunu	-	-	...
Oebola	-	-	...
Sillu	-	-	...
Ekateta	-	-	...
Tolnaku	-	-	...
Kuimasi	-	-	...
Oebola Dalam	-	-	...
Kiuoni	1	-	...
Fatuleu	4	-	...

Catatan/*Note:* ...

Sumber/*Source:* Masing-masing desa dan kelurahan/*Each Villages and subdistrict*

Tabel 4.4.4
Table

Banyaknya Korban Jiwa Akibat Bencana Alam Menurut Desa/Kelurahan dan Jenis Bencana Alam di Kecamatan Fatuleu, 2023
Number of Fatalities Due to Natural Disasters by Villages/ Subdistrict and Type of Natural Disaster in Fatuleu District, 2023

Desa/Kelurahan <i>Village/Subdistrict</i>	Gempa Bumi <i>Earthquake</i>	Tsunami <i>Tsunami</i>	Gunung Meletus <i>Volcanic Eruption</i>	Tanah Longsor <i>Landslide</i>
(1)	(2)	(3)	(4)	(5)
Camplong II	-	-	-	-
Camplong I	-	-	-	-
Naunu	-	-	-	-
Oebola	-	-	-	-
Sillu	-	-	-	-
Ekateta	-	-	-	-
Tolnaku	-	-	-	-
Kuimasi	-	-	-	-
Oebola Dalam	1	-	-	1
Kiuoni	-	-	-	-
Fatuleu	1	-	-	-

Lanjutan Tabel/*Continued Table* 4.4.4

Desa/Kelurahan Village/Subdistrict	Banjir Floods	Banjir Bandang Flash Floods	Kekeringan Drought	Kebakaran Hutan dan Lahan Forest and Land Fires
(1)	(6)	(7)	(8)	(9)
Camplong II	-	-	-	-
Camplong I	-	-	-	-
Naunu	-	-	-	-
Oebola	-	-	-	-
Sillu	-	-	-	-
Ekateta	-	-	-	-
Tolnaku	-	-	-	-
Kuimasi	-	-	-	-
Oebola Dalam	-	-	-	-
Kiuoni	-	-	-	-
Fatuleu	-	-	-	-

Lanjutan Tabel/*Continued Table* 4.4.4

Desa/Kelurahan <i>Village/Subdistrict</i>	Angin Puyuh/ Puting Beliung/ Topan <i>Tornado/Typhoon</i>	Gelombang Pasang Tidal Wave	Abrasi <i>Abrasion</i>
(1)	(10)	(11)	(12)
Camplong II	-	-	-
Camplong I	-	-	-
Naunu	-	-	-
Oebola	-	-	-
Sillu	-	-	-
Ekateta	-	-	-
Tolnaku	-	-	-
Kuimasi	-	-	-
Oebola Dalam	-	-	-
Kiuoni	-	-	-
Fatuleu	-	-	-

Catatan/*Note:* ...

Sumber/*Source:* Masing-masing desa dan kelurahan/*Each Villages and subdistrict*

Tabel 4.4.5
Table

Keberadaan Fasilitas/Upaya Antisipasi/Mitigasi Bencana Alam Menurut Desa/Kelurahan di Kecamatan Fatuleu, 2022

Existence of Facilities/Efforts for Anticipation/Mitigation of Natural Disasters by Villages/Subdistrict by Villages/Subdistrict in Fatuleu District, 2022

Desa/Kelurahan Village/Subdistrict	Sistem Peringatan Dini Bencana Alam Natural Disaster Early Warning System	Sistem Peringatan Dini Khusus Tsunami Tsunami Early Warning System	Perlengkapan Keselamatan Safety Equipment
(1)	(2)	(3)	(4)
Camplong II	Tidak ada	Tidak ada	Tidak ada
Camplong I	Tidak ada	Tidak ada	Tidak ada
Naunu	Tidak ada	Tidak ada	Tidak ada
Oebola	Tidak ada	Tidak ada	Tidak ada
Sillu	Tidak ada	Tidak ada	Tidak ada
Ekateta	Tidak ada	Tidak ada	Tidak ada
Tolnaku	Tidak ada	Tidak ada	Tidak ada
Kuimasi	Tidak ada	Tidak ada	Tidak ada
Oebola Dalam	Tidak ada	Tidak ada	Tidak ada
Kiuoni	Tidak ada	Tidak ada	Tidak ada

Lanjutan Tabel/*Continued Table 4.4.5*

Desa/Kelurahan <i>Village/Subdistrict</i>	Rambu-Rambu dan Jalur Evakuasi Bencana <i>Sign and Evacuation Route</i>	Pembuatan, Perawatan, atau Normalisasi: Sungai, Kanal, Tanggul, Parit, Drainase, Waduk, Pantai, dll <i>Manufacture, Maintenance, or Normalization: Rivers, Canals, Embankment, etc</i>
(1)	(5)	(6)
Camplong II	Tidak ada	Tidak ada
Camplong I	Tidak ada	Tidak ada
Naunu	Tidak ada	Tidak ada
Oebola	Tidak ada	Tidak ada
Sillu	Tidak ada	Tidak ada
Ekateta	Tidak ada	Tidak ada
Tolnaku	Tidak ada	Tidak ada
Kuimasi	Tidak ada	Tidak ada
Oebola Dalam	Tidak ada	Tidak ada
Kiuoni	Tidak ada	Tidak ada

Catatan/*Note:* ...

Sumber/*Source:* Masing-masing desa dan kelurahan/*Each Villages and subdistrict*

Tabel 4.4.6
Table

Banyaknya Desa/Kelurahan yang Memiliki Kelompok Kegiatan Olahraga Menurut Jenis Olahraga dan Ketersediaan Fasilitas/Lapangan Olahraga di Kecamatan Fatuleu, 2022
Number of Villages/Subdistrict Having Sport Activities Groups by Type of Sport and Availability of Sport Facilities/Fields in Fatuleu District, 2022

Jenis Olahraga <i>Type of Sport</i>	Kondisi Fasilitas/Lapangan Olahraga <i>Condition of Sport Facilities/Fields</i>			Tidak Ada Fasilitas/ Lapangan Olahraga <i>No Sport Facilities/ Fields</i>
	Baik	Rusak Sedang	Rusak Parah	
(1)	(2)	(3)	(4)	(5)
Sepak Bola/ <i>Soccer</i>	1	-	-	9
Bola Voli/ <i>Volley Ball</i>	10	-	-	-
Bulu Tangkis/ <i>Badminton</i>	-	-	-	-
Bola Basket/ <i>Basket Ball</i>	-	-	-	-
Tenis Lapangan/ <i>Court Tennis</i>	-	-	-	-
Tenis Meja/ <i>Table Tennis</i>	-	-	-	-
Futsal	-	1	-	9
Renang/ <i>Swimming</i>	1	-	-	9
Bela Diri/ <i>Martial Arts</i>	-	-	-	-
Bilyard/ <i>Billiards</i>	-	-	-	-
Fitnes, Aerobik, dll/ <i>Fitness, Aerobics, etc</i>	-	-	-	-
Lainnya/ <i>Others</i>	-	-	-	-

Catatan/Note: ...

Sumber/Source: Masing-masing desa dan kelurahan/*Each Villages and subdistrict*

PERTANIAN

AGRICULTURE

5



PENJELASAN TEKNIS

1. Survei Pertanian Hortikultura (SPH) diselenggarakan oleh Badan Pusat Statistik bekerja sama dengan Direktorat Jendral Tanaman Pangan, Kementrian Pertanian.
2. Metode yang digunakan dalam survei ini adalah metode pencacahan lengkap terhadap seluruh kecamatan di Indonesia dan dilaporkan secara rutin bulanan untuk SPH-SBS dan triwulanan untuk SPH-BST, SPH-TBF, SPH-TH oleh mantri tani/KCD.
3. Tanaman sayuran semusim adalah tanaman sumber vitamin, garam mineral dan lain-lain yang dikonsumsi dari bagian tanaman yang berupa daun, bunga, buah, dan umbinya, yang berumur kurang dari satu tahun.
4. Tanaman buah-buahan semusim adalah tanaman sumber vitamin, garam mineral, dan lain-lain yang dikonsumsi dari bagian tanaman yang berupa buah, berumur kurang dari satu tahun, tidak berbentuk pohon/rumpun tetapi menjalar dan berbatang lunak.
5. Tanaman buah-buahan tahunan adalah tanaman sumber vitamin, garam mineral, dan lain-lain yang dikonsumsi dari bagian

TECHNICAL NOTES

1. *The Agricultural Survey for Horticulture (SPH) is carried out by the BPS-Statistics Indonesia in cooperation with the Directorate General of Horticulture, The Minsitry of Agriculture.*
2. *The method used in this survey is complete enumeration for all of subdistrict in Indonesia and reported montly for SPHSBS, and quarterly for SPHBST, SPH-TBF, SPH-TH by agriculture extension service.*
3. *Seasonal Vegetables plants are plant which are the sources of vitamin, mineral salt, etc consumed from the part of the plant in the form of fruits. These Plants are creeps with the age of less than one year.*
4. *Seasonal fruits plants are plant which are the sources of vitamin, mineral salt, etc consumed from the part of the plant in the form of fruits, These Plants are creeps with the age of less than one year, not in the form of a tree/clump but spreading and having a soft trunk.*
5. *Annual fruits plants are plants which are the sources of vitamin, contained mineral salt, etc consumed from the*

- tanaman yang berupa buah dan merupakan tanaman tahunan.
- part of plant in the form of fruits and more than one year.*
6. Tanaman sayuran tahunan adalah tanaman sumber vitamin, garam mineral, dan lain-lain yang dikonsumsi dari bagian tanaman yang berupa daun dan atau buah yang berumur lebih dari satu tahun.

6. Annual vegetable plants are plants which are the sources of vitamin, contained mineral salt, etc consumed from the part of the plant in the form of vegetable and more than one year of age.
 7. Tanaman biofarmaka adalah tanaman yang bermanfaat untuk obat-obatan, kosmetik, dan kesehatan yang dikonsumsi atau digunakan dari bagian-bagian tanaman tanaman seperti daun, batang, buah, umbi(rimpang) ataupun akar.

7. Medicinal plants are plants which are usefull for medicine. it is consumed from parts of the palnts such as leaf, flower, fruit, tuber and root.
 8. Tanaman hias adalah tanaman yang mempunyai nilai keindahan baik bentuk, warna, daun, tajuk maupun bunganya, sering digunakan untuk penghias pekarangan dan lain sebagainya.

8. Ornamental plants are plants which have abeaty value, either in shape, colour of leaf or crown of flower, and they are often used as a yard decorator.
 9. Luas panen adalah luas tanaman sayuran, buah-buahan, biofarmaka dan tanaman hias yang diambil hasilnya/dipanen pada periode pelaporan.

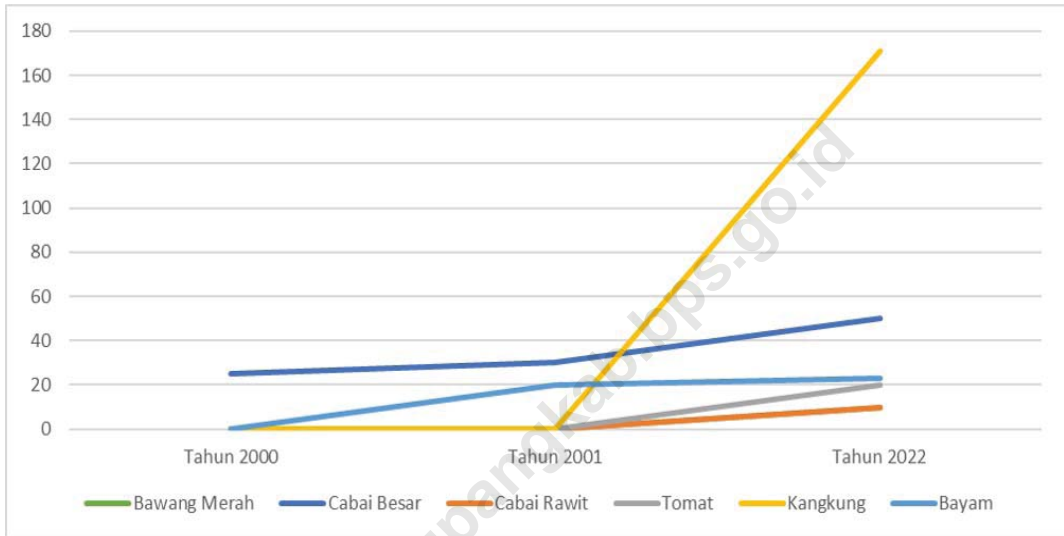
9. Harvested area is area which vegetable, fruit, medicinal and ornamental plant of crop harvested during the period of report.
 10. Produksi Hortikultura adalah hasil menurut bentuk produk dari setiap tanaman sayuran, buah-buahan, biofarmaka dan tanaman hias yang diambil berdasarkan luas yang dipanen/ tanaman yang menghasilkan

10. The Horticulture production is the standard production quantity from of vegetable, fruit, medicinal and ornamental plant based on harvested area reported montly/quarterly.

pada bulan/triwulan laporan.

11. Data Statistik perkebunan merupakan data sekunder yang bersumber dari Dinas Pertanian Kabupaten Kupang.
11. *Data on Estate are secondary data obtained from Agriculture Extention of Kupang Regency.*

<https://kupangkab.bps.go.id>



Sumber/Source : Badan Pusat Statistik, Statistik Pertanian Hortikultura SPH-SBS/BPS-Statistics Indonesia, Agricultural Statistic for Horticulture SPH-SBS

Gambar 5.1
Figures

Produksi Tanaman Sayuran Semusim Menurut Jenis Tanaman di Kecamatan Fatuleu (kuintal), 2020–2022
Production of Seasonal Vegetables by Kind of Plant in Fatuleu District (quintal), 2020–2022

5.1 TANAMAN PANGAN FOOD CROPS

Tabel 5.1.1 Luas Panen, Produktivitas, dan Produksi Tanaman Pangan Menurut Jenis Tanaman di Kecamatan Fatuleu, 2022
Harvested Area, Productivity, and Production by Types of Food Crops in Fatuleu District, 2022

Jenis Tanaman <i>Kind of Plant</i>	Luas Panen (ha) <i>Harvested Area (ha)</i>	Produktivitas (ton/ha) <i>Productivity (ton/ha)</i>	Produksi (ton) <i>Production (ton)</i>
(1)	(2)	(3)	(4)
01. Padi Sawah/ <i>Wet land Paddy</i>	88,9	4	355,6
02. Padi Ladang/ <i>Dry Land Paddy</i>	-	-	-
03. Jagung/ <i>Corn</i>	1.581	3.7	5.849,7
04. Ubi Kayu/ <i>Cassava</i>	-	-	-
05. Ubi Jalar/ <i>Sweet Potato</i>	-	-	-
06. Kacang Tanah/ <i>Peanut</i>	-	-	-
07. Kacang Hijau/ <i>Mung bean</i>	-	-	-
08. Sorgum/ <i>Sorghum</i>	-	-	-

Catatan/Note: ...

Sumber/Source: Dinas Pertanian dan Ketahanan Pangan Kabupaten Kupang/ *Agriculture and Food Security Services of Kupang Regency*

Tabel 5.1.2
Table

Luas Panen, Produktivitas, dan Produksi Tanaman Pangan Menurut Jenis Tanaman di Kecamatan Fatuleu, 2023
Harvested Area, Productivity, and Production by Types of Food Crops in Fatuleu District, 2023

Jenis Tanaman <i>Kind of Plant</i>	Luas Panen (ha) <i>Harvested Area (ha)</i>	Produktivitas (ton/ha) <i>Productivity (ton/ha)</i>	Produksi (ton) <i>Production (ton)</i>
(1)	(2)	(3)	(4)
01. Padi Sawah/ <i>Wet land Paddy</i>	50,35	4,00	201,40
02. Padi Ladang/ <i>Dry Land Paddy</i>	-	-	-
03. Jagung/ <i>Corn</i>	815,00	3,70	3.015,50
04. Ubi Kayu/ <i>Cassava</i>	-	-	-
05. Ubi Jalar/ <i>Sweet Potato</i>	-	-	-
06. Kacang Tanah/ <i>Peanut</i>	-	-	-
07. Kacang Hijau/ <i>Mung bean</i>	3,00	0,50	1,50
08. Sorgum/ <i>Sorghum</i>	3,00	0,50	1,50

Catatan/Note: ...

Sumber/Source: Dinas Pertanian dan Ketahanan Pangan Kabupaten Kupang/ *Agriculture and Food Security Services of Kupang Regency*

Tabel 5.1.3
Table

Jumlah Bendungan, Cekdam, Embung dan Tanggul Air Menurut Desa/Kelurahan di Kecamatan Fatuleu, 2023
Number of Dams, Barrier Levees, Retention Basin and Water Levees by Villages/Subdistrict in Fatuleu District, 2023

Desa/Kelurahan <i>Village/Subdistrict</i>	Bendungan <i>dam</i>	Cekdam <i>Barrier Levee</i>	Embung <i>Retention Basin</i>	Tanggul Air <i>Water Levee</i>
(1)	(2)	(3)	(4)	(5)
Camplong II	-	5	...	2
Camplong I	-	-	...	-
Naunu	1	2	...	-
Oebola	-	4	...	-
Sillu	-	3	...	-
Ekateta	-	6	...	-
Tolnaku	-	2	...	-
Kuimasi	-	3	...	-
Oebola Dalam	-	2	...	-
Kiuoni	-	-	...	-
Fatuleu	1	27	...	2

Catatan/Note: ...

Sumber/Source: Masing-masing desa/Each Village

Tabel 5.1.4
Table

Luas Lahan Sawah Menurut Desa/Kelurahan dan Jenis Pengairan di Kecamatan Fatuleu (ha), 2022
Paddy Field Area by Villages/Subdistrict and Type of Irrigation in Fatuleu District (ha), 2022

Desa/Kelurahan Village/Subdistrict	Teknis	½ Teknis	Sederhana	Desa/ Non PU	Tadah Hujan Rainfed
(1)	(2)	(3)	(4)	(5)	(6)
Camplong II	-	-	8	8	4
Camplong I	-	-	5	5	2
Naunu	-	-	40	12	-
Oebola	-	-	50	-	-
Sillu	-	-	-	-	-
Ekateta	-	-	-	-	-
Tolnaku	-	-	-	-	-
Kuimasi	-	-	3	-	-
Oebola Dalam	-	-	12	-	-
Kiuoni	-	-	-	-	-
Fatuleu	-	-	118	25	6

Catatan/Note: ...

Sumber/Source: Masing-masing desa/Each Village

5.2 HORTIKULTURA HORTICULTURE

Tabel 5.2.1 Luas Panen Tanaman Sayuran dan Buah-buahan Semusim Menurut Jenis Tanaman di Kecamatan Fatuleu (ha), 2020–2023*
Table 5.2.1 Harvested Area of Seasonal Vegetables and Fruits by Kind of Plant in Fatuleu District (ha), 2020–2023*

Jenis Tanaman Kind of Plants	2020	2021	2022	2023*
(1)	(2)	(3)	(4)	(5)
Sayuran/Vegetables:				
Bawang Merah/ <i>Shallots</i>	-	-	1	-
Cabai Besar/TW/Teropong <i>Chili/Big Chili</i>	1	1	4	3
Cabai Keiting <i>Curly Chili</i>	...	-	1	2
Cabai Rawit <i>Chili/Cayenne Pepper</i>	-	-	1	2
Kentang/ <i>Potato</i>	-	-	-	-
Kubis/ <i>Cabbage</i>	-	-	-	-
Tomat/ <i>Tomato</i>	-	-	2	2
Bawang Putih/ <i>Garlic</i>	-	-	-	-
Kangkung/ <i>Water Spinach</i>	-	-	4	4
Bayam/ <i>Spinach</i>	-	2	4	3
Buah–buahan/Fruits:				
Blewah/ <i>Blewah</i>
Melon/ <i>Melon</i>	-	...
Semangka/ <i>Watermelon</i>	-	...

Catatan/Note: ...

Sumber/Source: Badan Pusat Statistik, Statistik Pertanian Hortikultura SPH-SBS/BPS-Statistics Indonesia, Agricultural Statistic for Horticulture SPH-SBS

Tabel
Table 5.2.2

Produksi Tanaman Sayuran dan Buah-buahan Semusim Menurut Jenis Tanaman di Kecamatan Fatuleu (kuintal), 2020–2023^x
Production of Seasonal Vegetables and Fruits by Kind of Plant in Fatuleu District (quintal), 2020–2023^x

Jenis Tanaman <i>Kind of Plants</i>	2020	2021	2022	2023 ^x
(1)	(2)	(3)	(4)	(5)
Sayuran/Vegetables:				
Bawang Merah/ <i>Shallots</i>	-	-	10	-
Cabai Besar/TW/Teropong <i>Chili/Big Chili</i>	25	30	50	25
Cabai Keriting <i>Curly Chili</i>	...	-	10	17
Cabai Rawit <i>Chili/Cayenne Pepper</i>	-	-	10	10
Kentang/ <i>Potato</i>	-	-	-	-
Kubis/ <i>Cabbage</i>	-	-	-	-
Tomat/ <i>Tomato</i>	-	-	20	8
Bawang Putih/ <i>Garlic</i>	-	-	-	-
Kangkung/ <i>Water Spinach</i>	-	-	171	9
Bayam/ <i>Spinach</i>	-	20	23	12
Buah–buahan/Fruits:				
Blewah/ <i>Blewah</i>
Melon/ <i>Melon</i>	-	...
Semangka/ <i>Watermelon</i>	-	...

Catatan/Note: ...

Sumber/Source: Badan Pusat Statistik, Statistik Pertanian Hortikultura SPH-SBS/BPS-Statistics Indonesia, Agricultural Statistic for Horticulture SPH-SBS

Tabel 5.2.3
Table

Luas Panen Tanaman Biofarmaka Menurut Jenis Tanaman di Kecamatan Fatuleu (m²), 2020–2023^x
Harvested Area of Medicinal Plants by Kind of Plant in Fatuleu District (m²), 2020–2023^x

Jenis Tanaman <i>Kind of Plants</i>	2020	2021	2022 ^x	2023 ^x
(1)	(2)	(3)	(4)	(5)
Jahe/ <i>Ginger</i>	-	-	-	-
Laos/Lengkuas/ <i>Galanga</i>	-	-	-	-
Kencur/ <i>East Indian Galangal</i>	-	-	-	-
Kunyit/ <i>Turmeric</i>	-	-	-	-
Temulawak/ <i>Java Turmeric</i>	-	-	-	-
Jeruk Nipis/ <i>Lime</i>	-	-	-	-
Serai/ <i>Lemongrass</i>	-	-	-	-
Mengkudu/ <i>Pace/Indian Mulberry</i>	-	-	-	-
Lempuyung/ <i>Zingiber Aromaticum</i>	-	-	-	-
Lidah Buaya/ <i>Aloevera</i>	-	-	-	-
Temuireng/ <i>Black Turmeric</i>	-	-	-	-

Catatan/Note: ...

Sumber/Source: Badan Pusat Statistik, Statistik Pertanian Hortikultura SPH-TBF/BPS-Statistics Indonesia, Agricultural Statistic for Horticulture SPH-TBF

Tabel 5.2.4 **Produksi Tanaman Biofarmaka Menurut Jenis Tanaman di Kecamatan Fatuleu (kg), 2020–2023^x**
Table **Production of Medicinal Plants by Kind of Plant in Fatuleu District (kg), 2020–2023^x**

Jenis Tanaman <i>Kind of Plants</i>	2020	2021	2022	2023 ^x
(1)	(2)	(3)	(4)	(5)
Jahe/ <i>Ginger</i>	-	-	-	-
Laos/Lengkuas/ <i>Galanga</i>	-	-	-	-
Kencur/ <i>East Indian Galangal</i>	-	-	-	-
Kunyit/ <i>Turmeric</i>	-	-	-	-
Temulawak/ <i>Java Turmeric</i>	-	-	-	-
Jeruk Nipis/ <i>Lime</i>	-	-	-	-
Serai/ <i>Lemongrass</i>	-	-	-	-
Mengkudu/ <i>Pace/Indian Mulberry</i>	-	-	-	-
Lempuyung/ <i>Zingiber Aromaticum</i>	-	-	-	-
Lidah Buaya/ <i>Aloevera</i>	-	-	-	-
Temuireng/ <i>Black Turmeric</i>	-	-	-	-

Catatan/Note: ...

Sumber/Source: Badan Pusat Statistik, Statistik Pertanian Hortikultura SPH-TBF/BPS-Statistics Indonesia, Agricultural Statistic for Horticulture SPH-TBF

Tabel 5.2.5
Table

Luas Panen Tanaman Hias Menurut Jenis Tanaman di Kecamatan Fatuleu (m²), 2020–2023^x
Harvested Area of Ornamental Plants by Kind of Plant in Fatuleu District (m²), 2020–2023^x

Jenis Tanaman <i>Kind of Plants</i>	2020	2021	2022	2023 ^x
(1)	(2)	(3)	(4)	(5)
Anggrek Pot/ <i>Pot Orchid</i>	-	-	-	-
Anggrek Potong/ <i>Cut Orchid</i>	-	-	-	-
Krisan/ <i>Chrysantemum</i>	-	-	-	-
Mawar/ <i>Rose</i>	-	-	-	-
Sedap Malam/ <i>Tuberose</i>	-	-	-	-
Pakis/ <i>Leather Leaf Fern</i>	-	-	-	-
Anthurium Bunga/ <i>Flamingo</i>	-	-	-	-
Lily Flower	-	-	-	-
Bugenvil	-	-	-	-
Heliconia (Pisang-Pisangan)	-	-	-	-
Melati/ <i>Jasmine</i>	-	-	-	-
Palem/ <i>Palm</i>	-	-	-	-
Puring	-	-	-	-

Catatan/Note: ...

Sumber/Source: Badan Pusat Statistik, Statistik Pertanian Hortikultura SPH-TH/BPS-Statistics Indonesia, *Agricultural Statistik for Horticulture SPH-TH*

Tabel
Table 5.2.6

**Produksi Tanaman Hias Menurut Jenis Tanaman di
Kecamatan Fatuleu (tangkai), 2020–2023^x**
**Production of Ornamental Plants by Kind of Plant n Fatuleu
District (stalks), 2020–2023^x**

Jenis Tanaman <i>Kind of Plants</i>	2020	2021	2022	2023 ^x
(1)	(2)	(3)	(4)	(5)
Anggrek Pot/ <i>Pot Orchid</i>	-	-	-	-
Anggrek Potong/ <i>Cut Orchid</i>	-	-	-	-
Krisan/ <i>Chrysantemum</i>	-	-	-	-
Mawar/ <i>Rose</i>	-	-	-	-
Sedap Malam/ <i>Tuberose</i>	-	-	-	-
Pakis/ <i>Leather Leaf Fern</i>	-	-	-	-
Anthurium Bunga/ <i>Flamingo</i> <i>Lily Flower</i>	-	-	-	-
Bugenvil	-	-	-	-
Heliconia (Pisang-Pisangan)	-	-	-	-
Melati/ <i>Jasmine</i>	-	-	-	-
Palem/ <i>Palm</i>	-	-	-	-
Puring	-	-	-	-

Catatan/Note: ...

Sumber/Source: Badan Pusat Statistik, Statistik Pertanian Hortikultura SPH-TH/BPS-Statistics Indonesia, *Agricultural Statistik for Horticulture SPH-TH*

Tabel 5.2.7
Table

Produksi Buah-Buahan dan Sayuran Tahunan Menurut Jenis Tanaman di Kecamatan Fatuleu (kuintal), 2020–2023^x
Production of Annual Fruits and Vegetables by Kind of Plant in Fatuleu District (quintal), 2020–2023^x

Jenis Tanaman <i>Kind of Plants</i>	2020	2021	2022	2023 ^x
(1)	(2)	(3)	(4)	(5)
Buah–Buahan/Fruits:				
Mangga/ <i>Mango</i>	4 844	4 534	562	457
Durian/ <i>Durian</i>	-	-	-	-
Jeruk Siam/Kepron/ <i>Orange/Tangerine</i>	1 912	1 604	-	-
Pisang/ <i>Banana</i>	1 325	1 509	9.250	709
Pepaya/ <i>Papaya</i>	351	395	465	346
Salak/ <i>Snakefruit</i>	82	111	2.660	-
Alpukat/ <i>Avocado</i>	174	124	300	25
Nangka/Cempedak/ <i>Jackfruit</i>	2 848	2 515	3.615	322
Sawo/ <i>Sapodilla</i>	-	-	-	-
Sirsak/ <i>Soursop</i>	-	33	29	-
Belimbing/ <i>Star Fruit</i>	162	144	-	-
Jambu Biji/ <i>Guava</i>	396	396	952	132
Jambu Air/ <i>Water Apple</i>	114	71	406	20
Nenas/ <i>Pineapple</i>	-	-	-	242
Sukun/ <i>Breadfruit</i>	-	-	-	-
Buah Naga/ <i>Dragon Fruit</i>	...	200	166	126

Catatan/Note: ...

Sumber/Source: Badan Pusat Statistik, Statistik Pertanian Hortikultura SPH-BST/BPS-Statistics Indonesia, Agricultural Statistic for Horticulture SPH-BST

5.3 PERKEBUNAN ESTATE CROPS

Tabel 5.3.1 Luas Area Tanaman Perkebunan Menurut Jenis Tanaman di Kecamatan Fatuleu (ha), 2021-2023
Table *Planted Area of Estate Crops by Type of Crops in Fatuleu District (ha), 2021-2023*

Jenis Tanaman <i>Kind of Plants</i>	2021	2022	2023
(1)	(2)	(3)	(4)
Kelapa/ <i>Coconut</i>	1.011,0	1.011,0	1.041,0
Kopi/ <i>Coffee</i>	-	-	-
Kakao/ <i>Cocoa</i>	1,0	0,4	1,0
Tembakau/ <i>Tobacco</i>	2,0	2,0	2,0
Jambu Mete/ <i>Cashew</i>	146,0	1.186,0	1.187,0
Pinang/ <i>Betel Nut</i>	4,0	29,0	29,0
Pala/ <i>Nutmeg</i>	-	-	-
Kapuk/ <i>Kapok</i>	64,0	64,0	64,0

Catatan/*Note*: ...

Sumber/*Source*: Dinas Pertanian dan Ketahanan Pangan Kabupaten Kupang/*Agriculture and Food Security Services of Kupang Regency*

Tabel 5.3.2
Table

**Produksi Perkebunan Menurut Jenis Tanaman di
Kecamatan Fatuleu (ton), 2021-2023**
**Production of Estate by Type of Crops in Fatuleu District
(ton), 2021-2023**

Jenis Tanaman Kind of Plants	2021	2022	2023
(1)	(2)	(3)	(4)
Kelapa/Coconut	60,00	60,00	60,0
Kopi/Coffee	1,00	-	-
Kakao/Cocoa	0,3	0,3	0,3
Tembakau/Tobacco	1,00	1,00	1,0
Jambu Mete/Cashew	4,40	4,40	5,0
Pinang/Betel Nut	23,52	23,52	23,5
Pala/Nutmeg	-	-	-
Kapuk/Kapok	15,00	15,00	15,0

Catatan/Note: ...

Sumber/Source: Dinas Pertanian dan Ketahanan Pangan Kabupaten Kupang/Agriculture and Food Security Services of Kupang Regency

5.4 KEHUTANAN FORESTRY

Tabel 5.4.1 Luas Kawasan Hutan Menurut Desa/Kelurahan dan Jenis Penguasaan Hutan di Kecamatan Fatuleu (ha), 2022
Table *Forest Area by Village/Subdistrict and Type of Forest Mastery in Fatuleu District (ha), 2022*

Desa/Kelurahan <i>Village/Subdistrict</i>	Hutan Negara/Lindung <i>Protection Forest</i>	Hutan Rakyat <i>Community Forest</i>
(1)	(2)	(3)
Camplong II	300	50
Camplong I	-	400
Naunu	2.000	100
Oebola	-	500
Sillu	40	300
Ekateta	200	100
Tolnaku	-	100
Kuimasi	-	-
Oebola Dalam	500	100
Kiuoni	-	5.000
Fatuleu	3.040	6.650

Catatan/Note: ...

Sumber/Source: Masing-masing desa dan kelurahan/Each Villages and subdistrict

Tabel 5.4.2 **Produksi Hasil Hutan di Kecamatan Fatuleu, 2022**
Table **Forest Production in Fatuleu District, 2022**

Jenis Hasil Hutan <i>Type of Forest Production</i>		Satuan <i>Unit</i>	Produksi <i>Production</i>
(1)		(2)	(3)
01.	Arang/ <i>Charcoal</i>	kg	...
02.	Bambu/ <i>Bamboo</i>	batang/ <i>stem</i>	...
03.	Kayu Bakar/ <i>Firewood</i>	m ³	...
04.	Kayu Gelondongan/ <i>Wooden Log</i>	m ³	...
05.	Kayu Jati/ <i>Teak Wood</i>	m ³	...
06.	RCamplong l/ <i>Rattan</i>	m ³	...
07.	Kayu R Bulat	m ³	...
08.	Kayu Kuning	m ³	...
09.	Kayu Merah	m ³	...
10.	Balok Tuak	m ³	...
11.	Bebak Gwang	lembar/ <i>leaf</i>	...
12.	Daun Gwang	lembar/ <i>leaf</i>	...
13.	Asam/ <i>Tamarind</i>	ton	...
14.	Madu/ <i>Honey</i>	liter	...

Catatan/Note: ...

Sumber/Source: Masing-masing desa dan kelurahan/Each Villages and subdistrict

5.5 PETERNAKAN LIVESTOCK

Tabel 5.5.1 Populasi Ternak Besar Menurut Jenis Ternak di Kecamatan Fatuleu, 2023
Table *Big Livestock Population by Kind of Livestock in Fatuleu District, 2023*

Ternak Besar Big Livestock	Jumlah Total
(1)	(2)
Sapi/ <i>Cow</i>	14.889
Kerbau/ <i>Bufallo</i>	21
Kuda/ <i>Horse</i>	150
Jumlah/Total	15.060

Catatan/Note: ...

Sumber/Source: Dinas Peternakan Kabupaten Kupang/Livestock Service of Kupang Regency

Tabel 5.5.2
Table

Populasi Ternak Kecil Menurut Jenis Ternak di Kecamatan Fatuleu, 2023
Small Livestock Population by Kind of Livestock in Fatuleu District, 2023

Ternak Kecil Small Livestock	Jumlah Total
(1)	(2)
Kambing/ <i>Goat</i>	21.865
Domba/ <i>Sheep</i>	19
Babi/ <i>Pig</i>	30.346
Jumlah/Total	52.230

Catatan/Note: ...

Sumber/Source: Dinas Peternakan Kabupaten Kupang/Livestock Service of Kupang Regency

Tabel 5.5.3
Table

**Populasi Ternak Unggas Menurut Jenis Unggas di
Kecamatan Fatuleu, 2023**
*Poultry Population by Kind of Poultry in Fatuleu District,
2023*

Ternak Unggas Poultry	Jumlah Total
(1)	(2)
Ayam Buras/ <i>Non Broiler Chicken</i>	94.656
Ayam Petelur/ <i>Egg Laying Hen</i>	467
Ayam Pedaging/ <i>Broiler Chicken</i>	800
Itik	150
Bebek/ <i>Duck</i>	420
Burung Puyuh/ <i>Quail</i>	100
Jumlah/Total	96.593

Catatan/Note: ...

Sumber/Source: Dinas Peternakan Kabupaten Kupang/*Livestock Service of Kupang Regency*

5.6 PERIKANAN FISHERY

Tabel 5.6.1 **Produksi Perikanan Laut Menurut Jenis Ikan di Kecamatan Fatuleu (ton), 2023**
Table **Marine Fishery Production by Kind of Fish in Fatuleu District (ton), 2023**

Jenis Ikan Kind of Fish		Produksi (ton) Production (ton)
(1)		(2)
01.	Tuna/ <i>Tuna</i>	-
02.	Cakalang/ <i>Skipjack Tuna</i>	-
03.	Tembang/ <i>Sardinella</i>	-
04.	Tenggiri/ <i>Spanish Meckerel</i>	-
05.	Kembung/ <i>Chub Mackerel</i>	-
06.	Selar/ <i>Yellowstripe Scad</i>	-
07.	Tongkol/ <i>Eastern Little Tuna</i>	-
08.	Teri/ <i>Anchovy</i>	-
09.	Bluestrip	-
10.	Parang-parang	-
11.	Layang/ <i>Mackerel Scad</i>	-
12.	Nipi	-
13.	Peperak	-
14.	Bawal/ <i>Pomfret</i>	-
15.	Kerapu/ <i>Grouper</i>	-
16.	Kakap/ <i>Snapper</i>	-
17.	Gergaheng	-
18.	Cendro	-
19.	Ikan Terbang/ <i>Flying Fish</i>	-

Lanjutan Tabel 5.6.1/Continued Table 5.6.1

Jenis Ikan <i>Kind of Fish</i>		Produksi (ton) <i>Production (ton)</i>
(1)		(2)
20.	Gerot-Gerot	-
21.	Gajih	-
22.	Japuh	-
23.	Lencam	-
24.	Pinjalo	...
25.	Kurisi	...
26.	Baronang	...
		-

Catatan/Note: ...

Sumber/Source: Dinas Perikanan Kabupaten Kupang/ *Fishery Services of Kupang Regency*

Tabel 5.6.2
Table

Produksi Laut Non Ikan Menurut Jenisnya di Kecamatan Fatuleu (ton), 2023
Marine Non-Fish Production by Kind Non-Fish in Fatuleu District (ton), 2023

Jenis Non Ikan <i>Kind of Non-Fish</i>		Produksi (ton) <i>Production (ton)</i>
(1)		(2)
01.	Udang Halus/ <i>Fine Shrimp</i>	-
02.	Udang Windu/ <i>Tiger Prawn</i>	-
03.	Udang Putih/ <i>white shrimp</i>	-
04.	Lobster/ <i>Lobster</i>	-
05.	Kepiting/ <i>Crab</i>	-
06.	Kerang/ <i>Clam</i>	-
07.	Remis/ <i>mussel</i>	-
08.	Teripang/ <i>Sea cucumber</i>	-
09.	Cumi-cumi/ <i>Squid</i>	-
		-

Catatan/Note: ...

Sumber/Source: Dinas Perikanan Kabupaten Kupang/ *Fishery Services of Kupang Regency*

Tabel 5.6.3
Table

Produksi Budidaya Ikan Tawar, Laut, dan Payau Menurut Jenisnya di Kecamatan Fatuleu (ton), 2023
Production of Freshwater, Marine, and Brackfish by Type in Fatuleu District (ton), 2023

Tempat Pembudidayaan <i>Farming Place</i>		Produksi (ton) <i>Production (ton)</i>
(1)		(2)
Tawar/ <i>Bargain</i>	Kolam/ <i>Pool</i>	14,2
Payau/ <i>Brackish</i>	Garam/ <i>Salt</i>	-
	Bandeng/ <i>Milkfish</i>	-
Laut/ <i>Sea</i>	Rumput Laut/ <i>Seaweed¹</i>	-
	KJA	-

Catatan/Note: ¹Rumput laut basah/ *Wet seaweed*

Sumber/Source: Dinas Perikanan Kabupaten Kupang/ *Fishery Service of Kupang Regency*

Tabel 5.6.4
Table

**Jumlah Nelayan Menurut Status Kerja di Kecamatan
Fatuleu, 2023**
**Number of Fisherman by Work Status in Fatuleu District,
2023**

Nelayan Fisherman	Jumlah Total
(1)	(2)
Nelayan Penuh	-
Nelayan Sambilan Penuh	-
Nelayan Sambilan Tambahan	60

Catatan/Note: ...

Sumber/Source: Dinas Perikanan Kabupaten Kupang/*Fishery Service of Kupang Regency*

Tabel 5.6.5
Table

**Jumlah Perahu/Kapal Penangkap Ikan Menurut Jenisnya
di Kecamatan Fatuleu, 2023**
**Number of Marine Fishing Boats by Type of Boats in Fatuleu
District, 2023**

Jenis Perahu Type of Boats		Jumlah Total
(1)		(2)
01.	Perahu tanpa motor/ <i>Non-Motorized Boat</i>	
	Jukung/ <i>Dugout Boat</i>	-
	Kecil/ <i>Small</i>	-
	Sedang/ <i>Medium</i>	-
	Besar/ <i>Large</i>	-
02.	Perahu Bermotor/ <i>Motorized Boat</i>	
	Ketinting/ <i>Ketinting</i>	-
	Tempel/ <i>Outboard Engine</i>	-
03.	Kapal Motor/ <i>Inboard Engine Boat</i>	
	GT 0,5-5	-
	GT 5-10	-

Catatan/Note: ...

Sumber/Source: Dinas Perikanan Kabupaten Kupang/*Fishery Service of Kupang Regency*

Tabel 5.6.6 Jumlah Alat Penangkapan Ikan Laut Menurut Jenis Alat di Kecamatan Fatuleu, 2023
Table *Number of Marine Fishing Gear by Type of Fishing Gear in Fatuleu District, 2023*

Jenis Alat Penangkapan Ikan <i>Type of Fishing Gear</i>		Jumlah <i>Total</i>
(1)		(2)
01.	Bagan/ <i>Lift Net</i>	-
02.	Pukat Cincin/ <i>purse seine</i>	-
03.	Jala Buang/ <i>Casting Net</i>	-
04.	Sero Sapulidi/ <i>Guiding Barriers</i>	-
05.	Pancing Tonda/ <i>Troll Lines</i>	-
06.	Rawai/ <i>Long Line</i>	-
07.	Jaring Insang/ <i>Gill net</i>	-
08.	Pancing Lainnya/ <i>Others</i>	-

Catatan/Note: ...

Sumber/Source: Dinas Perikanan Kabupaten Kupang/*Fishery Service of Kupang Regency*

Tabel 5.6.7 Jumlah Rumah Tangga Pembudidaya Ikan Air Tawar, Laut, dan Payau Menurut Jenisnya di Kecamatan Fatuleu, 2023
Table *Number of Freshwater, Marine, and Brackish Farming Households by Type in Fatuleu District, 2023*

Tempat Pembudidayaan <i>Farming Place</i>		Produksi (ton) <i>Production (ton)</i>
(1)		(2)
Tawar/ <i>Bargain</i>	Kolam/ <i>Pool</i>	194
Unit Pembenihan Rakyat		-
Payau/ <i>Brackish</i>	Tambak/ <i>Pond</i>	-
Laut/ <i>Sea</i>	Rumput Laut/ <i>Seaweed</i>	-
	KJA	-

Catatan/Note: Rumput laut basah/ *Wet seaweed*

Sumber/Source: Dinas Perikanan Kabupaten Kupang/ *Fishery Service of Kupang Regency*

INDUSTRI DAN ENERGI

INDUSTRY AND ENERGY

6

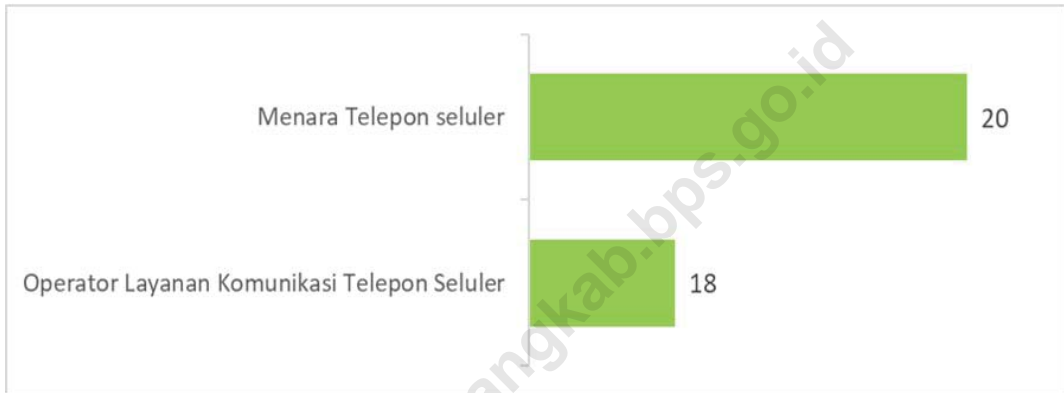


PENJELASAN TEKNIS

1. Perusahaan atau usaha industri adalah suatu unit (kesatuan) usaha yang melakukan kegiatan ekonomi, bertujuan menghasilkan barang atau jasa, terletak pada suatu bangunan atau lokasi tertentu, dan mempunyai catatan administrasi tersendiri mengenai produksi dan struktur biaya serta ada seorang atau lebih yang bertanggung jawab atas usaha tersebut.

TECHNICAL NOTES

1. *A company or industrial business is a business unit that carries out economic activities, aims to produce goods or services, is located in a certain building or location, and has its own administrative record regarding production and cost structure and there is one or more people who are responsible for the business.*



Sumber/Source : Masing-masing Desa dan Kelurahan/Each Villages and Subdistrict

Gambar 6.1
Figures

Jumlah Menara Telepon seluler dan Operator Layanan Komunikasi Telepon Seluler di Kecamatan Fatuleu, 2023
Number of Base Transceiver Station (BTS) and Cellular Phone Communication Service Operators in Fatuleu District, 2023

6.1 PARIWISATA TOURISM

Tabel 6.1.1 Jumlah Sarana Akomodasi Menurut Desa/Kelurahan dan Jenis Akomodasi di Kecamatan Fatuleu, 2023
Number of Accomodation Facilities by Villages/Subdistrict and Type of Accomodation in Fatuleu District, 2023

Desa/Kelurahan <i>Village/Subdistrict</i>	Hotel <i>Hotel</i>	Penginapan <i>Inn</i>
(1)	(2)	(3)
Camplong II	-	1
Camplong I	-	1
Naunu	-	-
Oebola	-	-
Sillu	-	-
Ekateta	-	-
Tolnaku	-	-
Kuimasi	-	-
Oebola Dalam	-	-
Kiuoni	-	-
Fatuleu	-	2

Catatan/Note: ...

Sumber/Source: Masing-masing desa dan kelurahan/*Each Villages and subdistrict*

6.2 TRANSPORTASI TRANSPORTATION

Tabel 6.2.1 Prasarana dan Sarana Transportasi Antar desa/Kelurahan Menurut Desa/Kelurahan di Kecamatan Fatuleu, 2023
Table *Inter-Villages/Subdistrict Transportation Infrastructure and Facilities by Villages/Subdistrict in Fatuleu District, 2023*

Desa/Kelurahan <i>Village/Subdistrict</i>	Jenis Prasarana Transportasi <i>Type of Transportation Infrastructure</i>	Keberadaan Angkutan Umum <i>Availability of Public Transportation</i>
(1)	(2)	(3)
Camplong II	Darat	Ada Tanpa Trayek Tetap
Camplong I	Darat	Ada Tanpa Trayek Tetap
Naunu	Darat	Ada Tanpa Trayek Tetap
Oebola	Darat	Ada Tanpa Trayek Tetap
Sillu	Darat	Ada Tanpa Trayek Tetap
Ekateta	Darat	Ada Tanpa Trayek Tetap
Tolnaku	Darat	Ada Tanpa Trayek Tetap
Kuimasi	Darat	Ada Tanpa Trayek Tetap
Oebola Dalam	Darat	Ada Tanpa Trayek Tetap
Kiuoni	Darat	Ada Tanpa Trayek Tetap

Lanjutan Tabel/*Continued Table* 6.2.1

Desa/Kelurahan Village/Kelurahan	Jenis Permukaan Jalan Darat Terluas Type of The Widest Road Surface	Dapat Dilalui Kendaraan Bermotor Roda 4 atau Lebih Passable by Vehicle with 4 or more Wheels
(1)	(4)	(5)
Camplong II	Diperkeras	Sepanjang Tahun Kecuali Saat Kondisi Tertentu
Camplong I	Aspal/Beton	Sepanjang Tahun
Naunu	Aspal	Sepanjang Tahun
Oebola	Diperkeras	Sepanjang Tahun Kecuali Saat Kondisi Tertentu
Sillu	Diperkeras	Sepanjang Tahun Kecuali Saat Kondisi Tertentu
Ekateta	Diperkeras	Sepanjang Tahun Kecuali Saat Kondisi Tertentu
Tolnaku	Diperkeras	Sepanjang Tahun Kecuali Saat Kondisi Tertentu
Kuimasi	Aspal/Beton	Sepanjang Tahun
Oebola Dalam	Aspal/Beton	Sepanjang Tahun
Kiuoni	Diperkeras	Sepanjang Tahun Kecuali Saat Kondisi Tertentu

Catatan/*Note*: ...

Sumber/*Source*: Masing-masing desa dan kelurahan/*Each Villages and subdistrict*

6.3 KOMUNIKASI COMMUNICATION

Tabel 6.3.1 Keberadaan Kantor Pos/Pos Pembantu/Rumah Pos, Pos Keliling, dan Perusahaan/Agen Jasa Ekspedisi Swasta Menurut Desa/Kelurahan di Kecamatan Fatuleu, 2022
Number of Post Office/Subsidiary of Post Office, Mobile Portal Service, Private Expedition Service Company by Villages/Subdistrict in Fatuleu District, 2022

Desa/Kelurahan <i>Village/Kelurahan</i>	Kantor Pos/Pos Pembantu/Rumah Pos <i>Post Office/Subsidiary of Post Office</i>	Pos Keliling <i>Mobile Portal Service</i>	Perusahaan/Agen Jasa Ekspedisi Swasta <i>Private Expedition Service Company</i>
(1)	(2)	(3)	(4)
Camplong II	Tidak ada	Tidak ada	Tidak ada
Camplong I	Beroperasi	Tidak ada	Tidak ada
Naunu	Tidak ada	Tidak ada	Tidak ada
Oebola	Tidak ada	Tidak ada	Tidak ada
Sillu	Tidak ada	Tidak ada	Tidak ada
Ekateta	Tidak ada	Tidak ada	Tidak ada
Tolnaku	Tidak ada	Tidak ada	Tidak ada
Kuimasi	Tidak ada	Tidak ada	Tidak ada
Oebola Dalam	Tidak ada	Tidak ada	Tidak ada
Kiuoni	Tidak ada	Tidak ada	Tidak ada

Catatan/Note: ...

Sumber/Source: Masing-masing desa dan kelurahan/Each Villages and subdistrict

Tabel 6.3.2
Table

Jumlah Menara Telepon seluler dan Operator Layanan Komunikasi Telepon Seluler Menurut Desa/Kelurahan di Kecamatan Fatuleu, 2023
Number of Base Transceiver Station (BTS) and Cellular Phone Communication Service Operators by Villages/ Subdistrict in Fatuleu District, 2023

Desa/Kelurahan <i>Village/Kelurahan</i>	Jumlah Menara Telepon seluler <i>Number of Base Transceiver Station (BTS)</i>	Jumlah Operator Layanan Komunikasi Telepon Seluler <i>Cellular Phone Communication Service Operators</i>
(1)	(2)	(3)
Camplong II	5	3
Camplong I	7	3
Naunu	-	3
Oebola	-	2
Sillu	2	2
Ekateta	-	2
Tolnaku	-	1
Kuimasi	6	1
Oebola Dalam	-	-
Kiuoni	-	1
Fatuleu	20	18

Catatan/Note: ...

Sumber/Source: Masing-masing desa dan kelurahan/Each Villages and subdistrict

Tabel
Table 6.3.3

Kekuatan Sinyal Telepon Seluler dan Jenis Sinyal Internet Telepon Seluler Menurut Desa/Kelurahan di Kecamatan Fatuleu, 2023
The Strength of Cellular Phone Signal by Villages/Subdistrict in Fatuleu District, 2023

Desa/Kelurahan Village/Kelurahan	Kekuatan Sinyal Telepon Seluler <i>The Strength of Cellular Phone Signal</i>	Jenis Sinyal Internet Telepon Seluler <i>Type of Cellular Phone Signal</i>
(1)	(2)	(3)
Camplong II	Kuat	4G/LTE
Camplong I	Kuat	4G/LTE
Naunu	Kuat	4G/LTE
Oebola	Kuat	4G/LTE
Sillu	Kuat	4G/LTE
Ekateta	Kuat	4G/LTE
Tolnaku	Kuat	4G/LTE
Kuimasi	Kuat	4G/LTE
Oebola Dalam	Kuat	4G/LTE
Kiuoni	Tidak ada sinyal	-

Catatan/Note: ...

Sumber/Source: Masing-masing desa dan kelurahan/Each Villages and subdistrict

PERDAGANGAN

TRADE

7

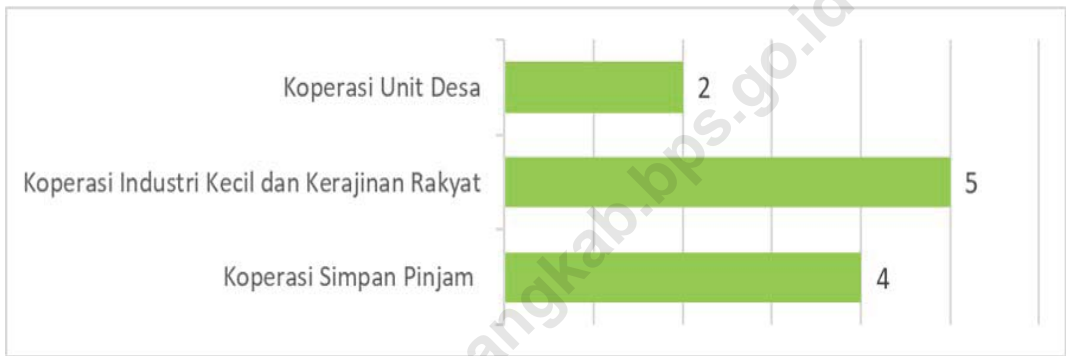


PENJELASAN TEKNIS

1. Usaha penyediaan akomodasi adalah usaha yang menyediakan pelayanan penginapan yang dapat dilengkapi dengan pelayanan pariwisata lainnya. Usaha penyedia akomodasi dapat berupa hotel, vila, pondok wisata, bumi perkemahan, persinggahan karavan, dan akomodasi lainnya yang digunakan untuk tujuan pariwisata.

TECHNICAL NOTES

1. *The business of providing accomodation is a business that provides specialty service that can be equipped with other tourism service. it includes hotel, villa, cottage, camping, caravan stop, and other accomodation that are used for tourism purposes.*



Sumber/Source : Masing-masing Desa dan Kelurahan/Each Villages and Subdistrict

Gambar 7.1
Figures

Banyaknya Koperasi Aktif Menurut Jenis Koperasi di Kecamatan Fatuleu, 2023
Number of Cooperative by Type of Cooperative in Fatuleu District, 2023

Tabel 7.1
Table

Banyaknya Sarana Lembaga Keuangan Bank Menurut Desa/Kelurahan dan Jenis Bank di Kecamatan Fatuleu, 2023
Number of Bank by Villages/Subdistrict and Type of Bank in Fatuleu District, 2023

Desa/Kelurahan Village/Subdistrict	Bank Umum Pemerintah Government Bank	Bank Umum Swasta Private Bank	Bank Perkreditan Rakyat (BPR) Rural Bank
(1)	(2)	(3)	(4)
Camplong II	-	-	-
Camplong I	-	1	-
Naunu	-	-	-
Oebola	-	-	-
Sillu	-	-	-
Ekateta	-	-	-
Tolnaku	-	-	-
Kuimasi	1	-	-
Oebola Dalam	-	-	-
Kiuoni	-	-	-
Fatuleu	1	1	-

Catatan/Note: ...

Sumber/Source: Masing-masing desa dan kelurahan/Each Villages and subdistrict

7.2 KOPERASI COOPERATIVE

Tabel 7.2.1 Banyaknya Koperasi Aktif Menurut Desa/Kelurahan dan Jenis Koperasi di Kecamatan Fatuleu, 2023
Number of Cooperative by Villages/Subdistrict and Type of Cooperative in Fatuleu District, 2023

Desa/Kelurahan <i>Village/Subdistrict</i>	Koperasi Unit Desa (KUD) <i>Village Cooperative Unit</i>	Koperasi Industri Kecil dan Kerajinan Rakyat (Kopinkra) <i>Small Industry and Citizen Handicraft Cooperative</i>
(1)	(2)	(3)
Camplong II	2	-
Camplong I	-	-
Naunu	-	-
Oebola	-	-
Sillu	-	5
Ekateta	-	-
Tolnaku	-	-
Kuimasi	-	-
Oebola Dalam	-	-
Kiuoni	-	-
Fatuleu	2	5

Lanjutan Tabel/*Continued Table* 7.2.1

Desa/Kelurahan Village/Subdistrict	Koperasi Simpan Pinjam (Kospin) Savings and Loan Cooperative	Koperasi Lainnya Other Cooperative
(1)	(4)	(5)
Camplong II	-	-
Camplong I	3	-
Naunu	-	-
Oebola	-	-
Sillu	-	-
Ekateta	-	-
Tolnaku	-	-
Kuimasi	1	-
Oebola Dalam	-	-
Kiuoni	-	-
Fatuleu	4	-

Catatan/*Note:* ...

Sumber/*Source:* Masing-masing desa dan kelurahan/*Each Villages and subdistrict*

7.3 PERDAGANGAN TRADE

Tabel 7.3.1 Banyaknya Sarana Perdagangan Menurut Desa/Kelurahan dan Jenis Sarana Perdagangan di Kecamatan Fatuleu, 2023
Number of Trade Facilities by Villages/Subdistrict and Type of Trade Facilities in Fatuleu District, 2023

Desa/Kelurahan <i>Village/Subdistrict</i>	Kelompok Pertokoan <i>Shopping Complexs</i>	Pasar dengan Bangunan Permanen <i>Markets in Permanent Building</i>	Pasar dengan Bangunan Semi Permanen <i>Market in Semi Permanent Building</i>
(1)	(2)	(3)	(4)
Camplong II	2	-	-
Camplong I	1	1	-
Naunu	-	-	-
Oebola	-	-	-
Sillu	-	-	-
Ekateta	-	-	-
Tolnaku	-	-	-
Kuimasi	3	-	-
Oebola Dalam	-	-	-
Kiuoni	-	-	-
Fatuleu	6	1	-

Lanjutan Tabel/*Continued Table* 7.3.1

Desa/Kelurahan Village/Subdistrict	Pasar tanpa Bangunan Market without Permanent Building	Mini Market/Swalayan/ Supermarket Mini Market/Swalayan/ Supermarket
(1)	(5)	(6)
Camplong II	-	-
Camplong I	-	1
Naunu	-	-
Oebola	-	-
Sillu	-	-
Ekateta	-	-
Tolnaku	-	-
Kuimasi	-	1
Oebola Dalam	-	-
Kiuoni	-	-
Fatuleu	-	2

Catatan/*Note*: ...

Sumber/*Source*: Masing-masing desa dan kelurahan/*Each Villages and subdistrict*

Tabel 7.3.2 Jumlah Pasar Harian dan Mingguan Menurut Desa/
Table Jumlah Pasar Harian dan Mingguan Menurut Desa/
 Kelurahan di Kecamatan Fatuleu, 2023
 Number of Daily Markets and Weekly Markets by Villages/
 Subdistrict in Fatuleu District, 2023

Desa/Kelurahan Village/Subdistrict	Pasar Harian Daily Market	Pasar Mingguan Weekly Market	Keterangan Description
(1)	(2)	(3)	(4)
Camplong II	-	-	-
Camplong I	-	1	-
Naunu	-	-	-
Oebola	-	-	-
Sillu	-	-	-
Ekateta	-	-	-
Tolnaku	-	-	-
Kuimasi	-	-	-
Oebola Dalam	-	-	-
Kiuoni	-	-	-
Fatuleu	-	1	-

Catatan/Note: ...

Sumber/Source: Masing-masing desa dan kelurahan/Each Villages and subdistrict

Tabel 7.3.3
Table

**Jumlah Rumah Makan dan Tenaga Kerja Menurut Desa/
Kelurahan di Kecamatan Fatuleu, 2023**
**Number of Restaurants and Workers by Villages/Subdistrict
in Fatuleu District, 2023**

Desa/Kelurahan Village/Subdistrict	Rumah Makan Restaurant	Tenaga Kerja Worker
(1)	(2)	(3)
Camplong II	3	7
Camplong I	10	20
Naunu	-	-
Oebola	-	-
Sillu	1	2
Ekateta	-	-
Tolnaku	-	-
Kuimasi	1	10
Oebola Dalam	-	-
Kiuoni	-	-
Fatuleu	15	39

Catatan/Note: ...

Sumber/Source: Masing-masing desa dan kelurahan/Each Villages and subdistrict

Tabel 7.3.4 Jumlah Usaha Toko/Kios dan Tenaga Kerja Menurut Desa/
Table Kelurahan di Kecamatan Fatuleu, 2023
*Number of Shop Businesses and Workers by Villages/
 Subdistrict in Fatuleu District, 2023*

Desa/Kelurahan Village/Subdistrict	Toko/Kios Shop	Tenaga Kerja Worker
(1)	(2)	(3)
Camplong II	52	60
Camplong I	50	100
Naunu	30	30
Oebola	25	25
Sillu	50	50
Ekateta	40	40
Tolnaku	17	34
Kuimasi	80	80
Oebola Dalam	8	8
Kiuoni	13	13
Fatuleu	365	440

Catatan/Note: ...

Sumber/Source: Masing-masing desa dan kelurahan/Each Villages and subdistrict

Tabel 7.3.5
Table

**Jumlah Usaha Jasa Perseorangan Menurut Desa/
Kelurahan dan Jenis Usaha di Kecamatan Fatuleu, 2023**
**Number of Individual Service Business by Villages/
Subdistrict and Kind of Business in Fatuleu District,
2023**

Desa/Kelurahan Village/Subdistrict	Persewaan Alat Tool Rental	Bengkel Mobil Service Station	Bengkel Motor Bike Shop	Tambal Ban & Isi Angin Tire Repair
(1)	(2)	(3)	(4)	(5)
Camplong II	-	-	4	5
Camplong I	-	2	2	10
Naunu	2	-	-	2
Oebola	-	-	-	7
Sillu	1	-	2	6
Ekateta	-	-	4	4
Tolnaku	-	-	-	3
Kuimasi	-	2	4	2
Oebola Dalam	-	-	-	-
Kiuoni	-	-	-	2
Jumlah/Total	3	4	16	41

Lanjutan Tabel/*Continued Table 7.3.5*

Desa/Kelurahan Village/Subdistrict	Penjahit Tailor	Pangkas Rambut Haircut	Salon Kecantikan Beauty Salon	Fotocopy Photocopy	Tukang Foto Photographer
(1)	(6)	(7)	(8)	(9)	(10)
Camplong II	6	2	-	-	-
Camplong I	8	12	4	2	3
Naunu	1	2	-	1	-
Oebola	-	2	-	-	-
Sillu	4	3	-	2	1
Ekateta	3	2	-	-	-
Tolnaku	-	-	-	-	-
Kuimasi	4	4	2	3	2
Oebola Dalam	5	-	-	-	-
Kiuoni	-	1	-	-	-
Jumlah/Total	31	28	6	8	6

Lanjutan Tabel/Continued Table 7.3.5

Desa/Kelurahan Village/Subdistrict	Industri Kopra	Penggilingan Padi Rice Milling	Meubel Furniture	Lainnya Others
(1)	(11)	(12)	(13)	(14)
Camplong II	-	1	1	10
Camplong I	-	1	3	-
Naunu	-	-	2	-
Oebola	-	-	-	-
Sillu	-	-	5	-
Ekateta	-	-	-	-
Tolnaku	-	-	2	-
Kuimasi	-	-	2	1
Oebola Dalam	-	-	-	-
Kiuoni	-	-	-	-
Jumlah/Total	-	2	15	11

Catatan/Note: ...

Sumber/Source: Masing-masing desa dan kelurahan/Each Villages and subdistrict

<https://kupangkab.bps.go.id>

DAFTAR PUSTAKA/BIBLIOGRAPHY

- Badan Pusat Statistik. 2021. *Buku 3 : Konsep dan Definisi Podes 2021*. Jakarta: Badan Pusat Statistik.
- Direktorat Jenderal Hortikultura & Badan Pusat Statistik. 2022. *Pedoman Statistik Pertanian Hortikultura (SPH)*. Jakarta: Kementerian Pertanian.
- Direktorat Statistik Ketahanan Sosial. 2021. *Buku 3: Konsep dan Definisi Podes 2021*. Jakarta: Badan Pusat Statistik.
- Keputusan Kepala Badan Pusat Statistik Nomor 6 Tahun 2022 tentang Penyelenggaraan Statistik Dasar.

<https://kupangkab.bps.go.id>

ST 2023
SENSUS PERTANIAN

BerAKHLAK
Berorientasi Pelayanan Akuntabel Kompeten
Harmonis Loyal Adaptif Kolaboratif

bangga
melayani
bangsa

DATA

MENCERDASKAN BANGSA

— *Enlighten The Nation* —



**BADAN PUSAT STATISTIK
KABUPATEN KUPANG
BPS-STATISTICS KUPANG REGENCY**

Jl. Timor Raya Km.36, Oelamasi

Telp.: - Fax.: -

Homepage: <http://kupangkab.bps.go.id>, E-mail: bps5303@bps.go.id

