

40 0902 3087

LABEL SEMENTARA SENSUS BARANG 2014			
Ruang	ID	Lokasi	Petugas
B7309	121.0902.1312 / 1	Kec 11	MCC



ISSN 0852 - 0233  
3324.A.0114

33240152

## KECAMATAN CEPIRING DALAM ANGKA TAHUN 2001



**315.598**

**Kec.  
Ind.**

**BPS** Badan Pusat Statistik

Disusun Oleh  
**MANTRI STATISTIK  
KECAMATAN CEPIRING**

**BPS** *Badan Pusat Statistik Kabupaten Kendal*  
Jl. Pramuka ( Komplek Perkantoran ) Telp. (0294) 381461-383461  
E-mail : bps3324@semarang.wasantara.net.id



ISSN 0852 - 0233

No. PUSTAKA 10. 0902. 3087


3324.A.0114

M F N : 6153

MILIK: UPT. PERPUSTAKAAN & DOK. STAT.

BPS - JAKARTA

## KECAMATAN CEPILING DALAM ANGKA TAHUN 2001



Disusun Oleh  
MANTRI STATISTIK  
KECAMATAN CEPILING

**BPS**

*Badan Pusat Statistik Kabupaten Kendu*

Jl. Pramuka ( Komplek Perkantoran ) Telp. (0294) 381461-383461

E-mail : bps3324@semarang.wasantara.net.id

## KATA SAMBUTAN

Dengan memanjatkan puji syukur kehadirat Allah SWT, saya menyambut baik atas diterbitkannya buku "KECAMATAN CEPIRING DALAM ANGKA TAHUN 2001".

Buku "KECAMATAN CEPIRING DALAM ANGKA TAHUN 2001" ini juga merupakan perwujudan terjalannya kerjasama yang lebih baik dari semua pihak yang bertumpu pada prinsip kebersamaan dan keterbukaan. Oleh karena itu saya mengharap jalinan kerjasama yang sudah mantap ini dapat lebih ditingkatkan kembangkan lagi di masa datang.

Akhirnya saya mengucapkan terima kasih dan penghargaan yang tinggi kepada semua pihak yang telah membantu diterbitkannya buku ini dengan harapan buku "KECAMATAN CEPIRING DALAM ANGKA TAHUN 2001" ini dapat bermanfaat bagi semua pihak demi mencapai Indonesia Baru yang madani dan reformatif.

Cepiring, April 2002

Kepala Camat Cepiring



*[Handwritten Signature]*  
HERU PURNOMO RR, SH.

NIP. 010 206 962

**KATA PENGANTAR**

Fuji syukur yang mendalam kehadirat Allah SWT, buku "KECAMATAN CEPIRING DALAM ANGKA TAHUN 2001" dapat kami susun pada waktunya.


Buku ini merupakan himpunan sumber data secara global tahun 2001 dari keadaan dan potensi desa se-Kecamatan Cepiring yang dihimpun dari laporan monografi desa dan data sekunder dinas instansi yang terkait.

Penyusun menyampaikan rasa terima kasih kepada semua pihak yang telah membantu hingga tunainya tugas ini, dan mohon maaf atas kelemahan-kelemahan yang ada berkaitan dengan penyusunan buku ini. Untuk itu saran serta kritik guna penyempurnaan penerbitan mendatang sangat kami harapkan. Dan mudah-mudahan BPS dapat memberikan peran yang lebih baik lagi untuk pembangunan.

Demikian harapan kami, semoga Allah SWT melimpahkan taufik serta hidayah-Nya.

Cepiring, April 2002

Mantri Statistik (Peltu) Kecamatan Cepiring



SUHARLAN

NIP. 340 013 112

## DAFTAR ISI

		hlm
Sambutan Camat Cepiring.....		i
Kata Pengantar.....		ii
Daftar isi .....		iii
Daftar Grafik.....		vi
Letak Geografis .....		vii
Peta Wilayah Kabupaten Kendal.....		1
Peta Wilayah Kecamatan Cepiring.....		2
<b>BAB I</b>	<b>PEMERINTAHAN</b>	
Tabel 1.1	Luas Wilayah Dirinci Menurut Desa	3
Tabel 1.2	Jarak Desa ke Ibukota Kecamatan..	4
Tabel 1.3	Luas Wilayah Dirinci Menurut Peng gunaan .....	5
Tabel 1.4	Luas Tanah Sawah Menurut Jenis Pengairannya.....	7
Tabel 1.5	Luas Tanah Kering Menurut Jenis- nya.....	8
Tabel 1.6	Banyaknya Hari Hujan.....	10
Tabel 1.7	Banyaknya Curah Hujan.....	11
Tabel 2.1	Banyaknya Dusun/Dukuh, Rukun War- ga, dan Rukun Tetangga .....	12
Tabel 2.2	Banyaknya Balai Desa Dan Kantor Desa .....	13
<b>BAB II</b>	<b>SOSIAL KEPENDUDUKAN</b>	
Tabel 3.1	Banyaknya Rumah Tangga dan Ba- ngunan Tempat Tinggal .....	14
Tabel 3.2	Kepadatan Rumah Tangga.....	15
Tabel 3.3	Banyaknya Keluarga Menurut Tahap- an.....	16

Tabel	3.4	Banyaknya Tempat Tinggal Penduduk	17
Tabel	3.5	Banyaknya Penduduk Dirinci Menurut Jenis Kelamin .....	18
Tabel	3.6	Kepadatan Penduduk Dirinci Per Desa.....	19
Tabel	3.7	Sex Ratio Penduduk Laki-laki Terhadap Perempuan.....	20
Tabel	3.8	Perkembangan Penduduk Per Tahun .	21
Tabel	3.9	Banyaknya Penduduk Menurut Kelompok Umur dan Jenis Kelamin.....	22
Tabel	3.10	Banyaknya Penduduk Umur 5-6, 7-12, 13-15 .....	24
Tabel	3.11	Banyaknya Mutasi Penduduk .....	25
Tabel	3.12	Banyaknya Penduduk Dirinci Menurut Pendidikan .....	26
Tabel	3.13	Banyaknya Penduduk Dirinci Menurut Mata Pencaharian .....	28
Tabel	4.1	Banyaknya PUS Akseptor KB Aktif .	30
Tabel	5.1	Banyaknya Pemeluk Agama .....	32
Tabel	5.2	Banyaknya Tempat Ibadah .....	33
Tabel	5.3	Peserta Calon Jamaah Haji .....	34
Tabel	5.4	Banyaknya Ponpes, Mubaligh, dan Khotib.....	35
Tabel	5.5	Banyaknya Nikah, Talak, Cerai dan Rujuk.....	36
Tabel	6.1	Banyaknya Sekolah TK, Murid, dan Guru .....	37
Tabel	6.2	Banyaknya Sekolah Dasar Negeri, Murid, dan Guru .....	38
Tabel	6.3	Banyaknya Madrasah Ibtidaiyah, Murid, dan Guru .....	39
Tabel	6.4	Banyaknya Sekolah Lanjutan Pertama Negeri, Murid, dan Guru .....	40

Tabel 6.5	Banyaknya Sekolah Lanjutan Pertama Swasta, Murid, dan Guru .....	41
Tabel 6.6	Banyaknya Madrasah Tsanawiyah, Murid, dan Guru.....	42
Tabel 6.7	Banyaknya Sekolah Lanjutan Atas Negeri, Murid, dan Guru .....	43
Tabel 6.8	Banyaknya Madrasah Aliyah, Murid, dan Guru.....	44
Tabel 7.1	Banyaknya Dokter, Tenaga Medis, Bidan, Dukun Bayi, dan Juru Sunat	45
Tabel 7.2	Banyaknya Fasilitas Kesehatan ...	46
Tabel 7.3	Banyaknya Rumah Sehat A, B, C ...	48
Tabel 7.4	Banyaknya Sarana Air Bersih .....	49
Tabel 7.5	Banyaknya Jamban Umum, Inpres, dan Swadaya.....	50

### **BAB III            PERTANIAN, PETERNAKAN, PERKEBUNAN DAN PERIKANAN**

Tabel 8.1	Produksi Ikan .....	51
Tabel 8.2	Banyaknya Pemilik Tambak.....	52

### **BAB IV            PERHUBUNGAN DAN KOMUNIKASI**

Tabel 9.1	Banyaknya Sarana Angkutan Darat Kendaraan Bermotor .....	53
Tabel 9.2	Banyaknya Sarana Angkutan Darat Kendaraan Tak Bermotor.....	54
Tabel 9.3	Jenis Permukaan, Kondisi, dan Kelas Jalan.....	55
Tabel 10.1	Banyaknya Televisi, Radio, Listrik, PLN dan Telephon.....	56

**DAFTAR GRAFIK**

Grafik 1.	Luas Wilayah Dirinci Menurut Penggunaan .....	6
Grafik 2.	Banyaknya Penduduk Menurut Kelompok Umur dan Jenis Kelamin.....	24

<https://kendalkab.bps.go.id>



**LETAK GEOGRAFIS**

1. Kecamatan Cepiring terletak dalam:

Wilayah Pembantu Bupati : Weleri  
Kabupaten : Kendal  
Propinsi : Jawa Tengah

2. Batas-batas wilayah:

Sebelah utara : Laut Jawa  
Sebelah selatan : Kecamatan Gemuh  
Sebelah barat : Kecamatan Kangkung  
Sebelah timur : Kecamatan Patebon

3. Jarak dari Ibukota Cepiring ke beberapa kota:

Kota Propinsi Jawa Tengah : 37 Km  
Kota Kabupaten Kendal : 7 Km  
Kota Kecamatan Patebon : 3 Km  
Kota Kecamatan Gemuh : 5 Km  
Kota Kecamatan Kangkung : 4 Km  
Kota Kecamatan Weleri : 12 Km

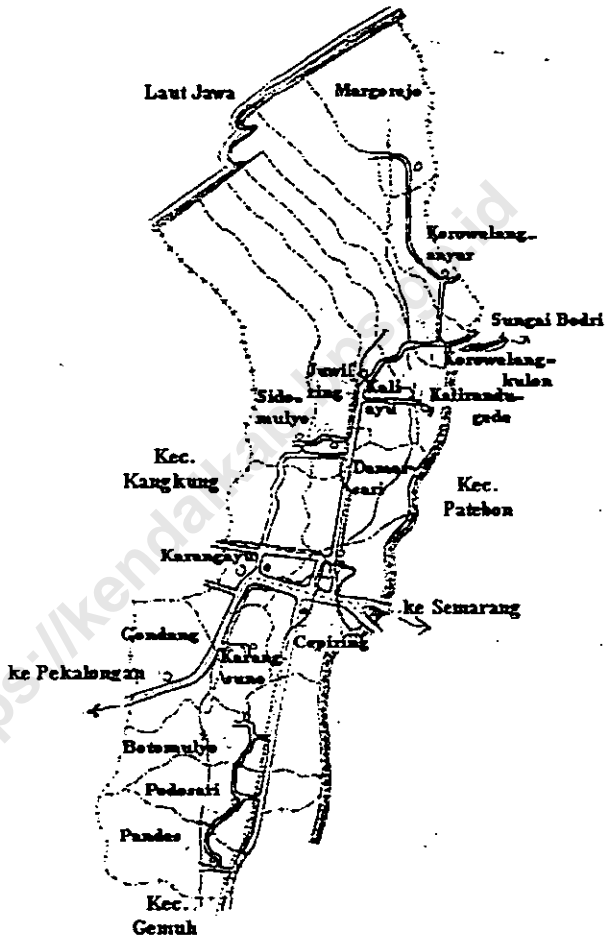
4. Ketinggian tanah:

Kecamatan Cepiring merupakan daerah dataran rendah dan sebagian wilayah berpantai dengan ketinggian 3 sampai 11 meter dari permukaan laut.



# KECAMATAN CIPIRING

U  
A



Tabel : 1.1.

**LUAS WILAYAH KECAMATAN CEPING  
DIRINCI MENURUT DESA**

TAHUN : 2001

DESA	LUAS	PERSENTASE
(1)	(Km <sup>2</sup> ) (2)	(%) (3)
01. Pandes	1,66	5,52
02. Podosari	1,13	3,76
03. Botomulyo	2,30	7,65
04. Gondang	1,41	4,69
05. Karangsono	0,96	3,19
06. Ceping	2,05	6,82
07. Karangayu	2,08	6,92
08. Sidomulyo	2,29	7,62
09. Damarsari	1,50	4,99
10. Juwiring	2,00	6,65
11. Kaliayu	1,99	6,62
12. Kalirandugede	2,36	7,65
13. Korowelangkulon	2,37	7,88
14. Korowelanganyar	3,55	11,81
15. Margorejo	2,42	8,05
<b>JUMLAH</b>	<b>30,07</b>	<b>100,00</b>

BPS Kabupaten Kendal

Sumber data : Kantor Kecamatan Ceping  
Catatan :

Tabel . 1.2

**JARAK DESA KE IBUKOTA KECAMATAN  
KECAMATAN CEPIRING  
TAHUN : 2001**

DESA	JARAK
(1)	(Km) (2)
01. Pandes	3,50
02. Podosari	3,00
03. Bolomulyo	2,00
04. Gondang	2,00
05. Karangsono	1,00
06. Cepiring	1,00
07. Karangayu	0,20
08. Sidomulyo	3,00
09. Damarsari	2,00
10. Juwiring	3,00
11. Kaliayu	2,50
12. Katrandugede	3,00
13. Korowelangkuton	4,00
14. Korowelanganyar	7,00
15. Margorejo	8,00

BPS Kabupaten Kendal

Sumber data : Kantor Kecamatan Cepiring

Catatan :

Tabel : 1.3

LUAS WILAYAH KECAMATAN CEPIRING  
DIRINCI MENURUT PENGGUNAAN  
TAHUN : 2001

JENIS PENGGUNAAN	LUAS (Km <sup>2</sup> )	PERSENTASE (%)
(1)	(2)	(3)
01. Tanah Sawah	15,14	50,36
02. Tanah Pekarangan	5,92	19,68
03. Tanah Tegalan	0,15	0,51
04. Tambak dan Kolam	1,75	5,62
05. Hutan	0,00	0,00
06. Perkebunan	0,00	0,00
07. Lain-lain	7,11	23,64
JUMLAH	30,07	100,00

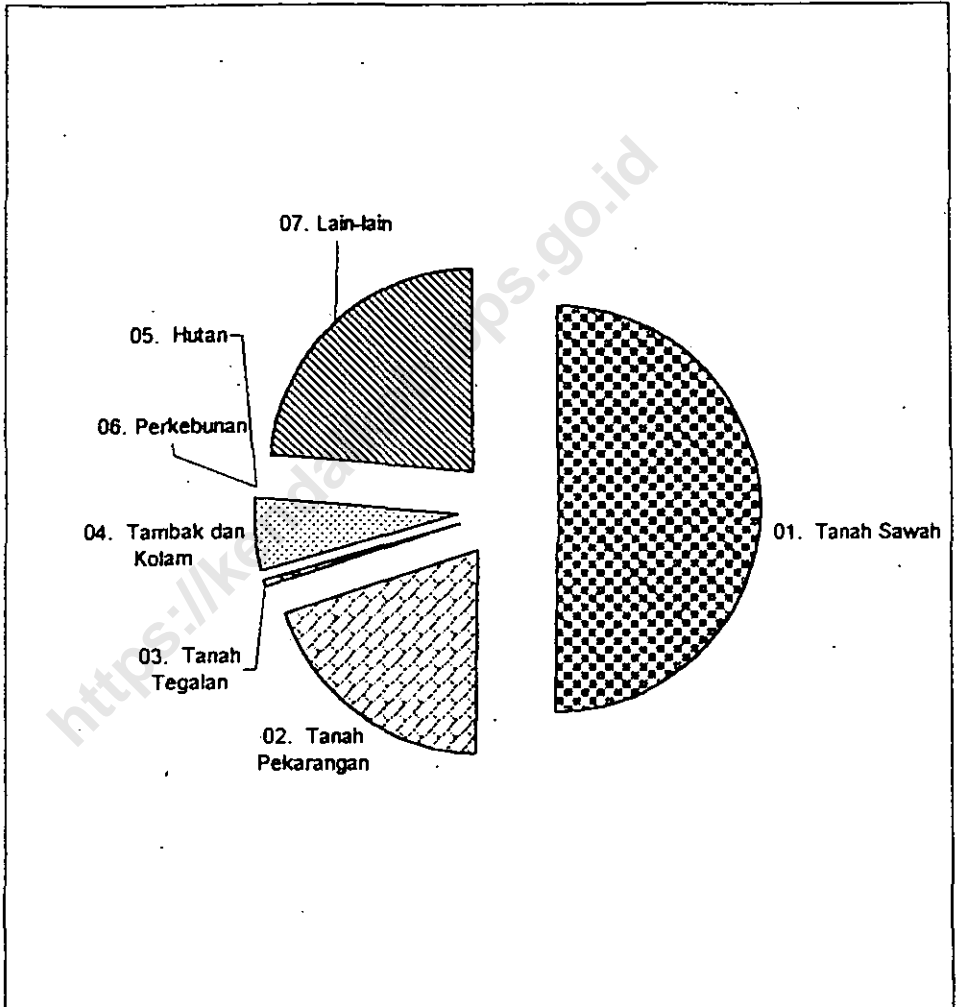
BPS Kabupaten Kendal

Sumber data : Statistik Kecamatan Cepiring  
Catatan :

Grafik : 1

LUAS WILAYAH KECAMATAN CEPIRING  
DIRINCI MENURUT PENGGUNAAN

TAHUN : 2001



Sumber data : Statistik Kecamatan Cepiring  
Catatan :

BPS Kabupaten Kendal

Tabel : 1.4

**LUAS TANAH SAWAH MENURUT JENIS PENGAIRANNYA  
KECAMATAN CEPILING**

TAHUN : 2001

DESA	TEHNIS	SETENGAH TEHNIS	NON TEHNIS	TADAH Hujan DILUSAHAKAN	JUMLAH
	(Ha)	(Ha)	(Ha)	(Ha)	(Ha)
(1)	(2)	(3)	(4)	(5)	(6)
01. Pandes	100,00	0,00	0,00	0,00	100,00
02. Podosari	75,00	0,00	0,00	0,00	75,00
03. Bolomulyo	146,00	0,00	0,00	0,00	146,00
04. Gondang	83,00	0,00	0,00	0,00	83,00
05. Karangsono	55,00	0,00	0,00	0,00	55,00
06. Cepiling	60,00	0,00	0,00	0,00	60,00
07. Karangayu	107,00	0,00	0,00	0,00	107,00
08. Sidomulyo	144,00	0,00	0,00	0,00	144,00
09. Damarsari	70,00	0,00	0,00	0,00	70,00
10. Juwiring	120,00	0,00	0,00	0,00	120,00
11. Kaliayu	120,00	0,00	0,00	0,00	120,00
12. Kalirandugede	90,00	0,00	0,00	0,00	90,00
13. Korowelangkulon	105,00	0,00	0,00	0,00	105,00
14. Korowelanganyar	129,00	0,00	0,00	0,00	129,00
15. Margorejo	110,00	0,00	0,00	0,00	110,00
JUMLAH 2001	1.514,00	0,00	0,00	0,00	1.514,00
2000	1.519,92	0,00	0,00	0,00	1.519,92
1999	1.519,90	0,00	0,00	0,00	1.519,90

BPS Kabupaten Kendal

Sumber data : Monografi DESA 2001

Calatan :



Tabel : 1.5

**LUAS TANAH KERING DIRINCI MENURUT JENISNYA  
KECAMATAN CEPIRING**

**TAHUN : 2001**

DESA	PEKA-	TEGALAN	PENGGEM-	TAMBAK	KOLAM	
	RANGAN		BALAAAN			
(1)	(Ha)	(Ha)	(Ha)	(Ha)	(Ha)	
	(2)	(3)	(4)	(5)	(6)	
01. Pandes	20,30	0,00	0,00	0,00	0,00	
02. Podosari	19,10	0,00	0,00	0,00	0,00	
03. Bolomulyo	52,12	6,75	0,00	0,00	0,00	
04. Gondang	33,53	0,53	0,00	0,00	0,00	
05. Karangsono	23,90	0,00	0,00	0,00	0,00	
06. Cepiring	84,30	0,00	0,00	0,00	0,00	
07. Karangayu	50,36	0,20	0,00	0,00	0,00	
08. Sidomulyo	50,50	1,00	0,00	23,36	0,00	
09. Damarsari	27,70	0,00	0,00	0,00	0,00	
10. Juwining	49,70	0,00	0,00	24,00	0,00	
11. Kalayu	30,50	0,00	0,00	38,00	0,00	
12. Kalirandugede	36,20	4,10	0,00	25,04	0,00	
13. Korowelangkulon	32,40	0,00	0,00	20,58	0,00	
14. Korowelanganyar	60,50	0,00	0,00	20,44	0,00	
15. Margorejo	20,80	2,80	0,00	23,50	0,00	
	JUMLAH 2001	591,90	15,38	0,00	174,91	0,00
	2000	595,39	15,39	0,00	49,65	0,00
	1999	588,85	8,10	0,00	49,65	0,00

BPS Kabupaten Kendal

Sumber data : Monografi DESA 2001

Catatan :

Tabel : 1.5 (lanjutan)

**LUAS TANAH KERING DIRINCI MENURUT JENISNYA  
KECAMATAN CEPIRING**

TAHUN : 2001

DESA	HUTAN		PERKEBUNAN		LAIN-	JUMLAH
	RAKYAT	NEGARA	RAKYAT	NEGARA	LAIN	
	(Ha)	(Ha)	(Ha)	(Ha)	(Ha)	
(1)	(7)	(8)	(9)	(10)	(11)	(12)
01. Pandes	0,00	0,00	0,00	0,00	45,70	66,00
02. Podosari	0,00	0,00	0,00	0,00	18,90	38,00
03. Bolomulyo	0,00	0,00	0,00	0,00	25,13	84,00
04. Gondang	0,00	0,00	0,00	0,00	23,94	58,00
05. Karangsono	0,00	0,00	0,00	0,00	17,10	41,00
06. Cepiring	0,00	0,00	0,00	0,00	60,70	145,00
07. Karangayu	0,00	0,00	0,00	0,00	50,45	101,00
08. Sidomulyo	0,00	0,00	0,00	0,00	10,15	65,00
09. Damarsari	0,00	0,00	0,00	0,00	52,30	80,00
10. Juwining	0,00	0,00	0,00	0,00	6,30	80,00
11. Kalayu	0,00	0,00	0,00	0,00	10,50	79,00
12. Kalirandugede	0,00	0,00	0,00	0,00	80,66	146,00
13. Korowelangulon	0,00	0,00	0,00	0,00	79,02	132,00
14. Korowelanganyar	0,00	0,00	0,00	0,00	145,06	226,00
15. Margorejo	0,00	0,00	0,00	0,00	64,90	132,00
JUMLAH 2001	0,00	0,00	0,00	0,00	710,81	1.493,00
2000	0,00	0,00	0,00	0,00	710,41	1.370,82
1999	0,00	0,00	0,00	0,00	715,24	1.361,84

BPS Kabupaten Kendal

Sumber data : Monografi DESA 2001

Catatan :

Tabel : 1.6

**BANYAKNYA HARI HUJAN  
KECAMATAN CEPIRING**

TAHUN 1998 - 2001

BULAN	1998	1999	2000	2001
(1)	(2)	(3)	(4)	(5)
01. Januari	7	22	20	11
02. Pebruari	15	13	13	12
03. Maret	10	9	10	13
04. April	10	4	5	9
05. Mei	6	5	4	3
06. Juni	11	4	4	3
07. Juli	8	0	2	3
08. Agustus	2	1	2	0
09. September	7	2	2	5
10. Oktober	7	12	11	8
11. Nopember	6	13	12	4
12. Desember	12	17	18	9
<b>JUMLAH</b>	101	102	103	80
Rata-rata	8	9	9	7

BPS Kabupaten Kendal

Sumber data : Pengairan Ranting Cepiring

Catatan :

Tabel : 1.7

**BANYAKNYA CURAH HUJAN  
KECAMATAN CEPIRING  
TAHUN 1998 - 2001**

BULAN	1998	1999	2000	2001
(1)	(2)	(3)	(4)	(5)
01. Januari	87	87	153	285
02. Pebruari	106	106	245	184
03. Maret	84	84	160	310
04. April	166	166	97	190
05. Mei	80	80	70	44
06. Juni	306	306	75	43
07. Juli	108	108	10	65
08. Agustus	24	24	15	0
09. September	84	84	24	34
10. Oktober	130	130	241	260
11. Nopember	71	71	203	62
12. Desember	134	134	306	103
<b>JUMLAH</b>	1.380	1.380	1.629	1.580
Rata-rata	115	115	136	132

BPS Kabupaten Kendal

Sumber data : Pengukuran Ranting Cepiring  
Catatan :

Tabel : 2.1

**BANYAKNYA DUSUN/DUKUH, RUKUN WARGA, DAN RUKUN TETANGGA  
KECAMATAN CEPIRING**

TAHUN : 2001

DESA	DUSUN/	RUKUN	RUKUN
	DUKUH	WARGA	TETANGGA
(1)	(2)	(3)	(4)
01. Pandes	1	4	25
02. Podosari	2	2	13
03. Botomulyo	5	5	26
04. Gondang	2	5	22
05. Karangsuno	2	3	13
06. Cepiring	4	4	37
07. Karangayu	4	4	20
08. Sidomulyo	3	3	27
09. Damarsari	3	3	18
10. Juwiring	3	3	24
11. Kalayu	2	2	13
12. Kalirandugede	3	3	18
13. Korowelangulon	3	3	26
14. Korowelanganyar	2	4	16
15. Margorejo	1	4	11
JUMLAH 2001	40	52	309
2000	40	52	309
1999	40	52	309

BPS Kabupaten Kendal

Sumber data : Statistik Kecamatan Cepiring

Catatan :

Tabel : 2.2.

**BANYAKNYA BALAI DESA DAN KANTOR DESA  
KECAMATAN CEPIRING**

TAHUN : 2001

DESA	BALAI DESA	KANTOR DESA
(1)	(2)	(3)
01. Pandes	1	1
02. Podosari	1	1
03. Bolomulyo	1	1
04. Gondang	1	1
05. Karangsuno	1	1
06. Cepiring	1	1
07. Karangayu	1	1
08. Sidomulyo	1	1
09. Damarsari	1	1
10. Juwiring	1	1
11. Kalayu	1	1
12. Kalrandugede	1	1
13. Korowelangkulon	1	1
14. Korowelanganyar	1	1
15. Margorejo	1	1
<b>JUMLAH</b>	<b>15</b>	<b>15</b>

Sumber data : Kantor Kecamatan Cepiring  
Catatan :

Tabel : 3.1.

**BANYAKNYA RUMAH TANGGA DAN BANGUNAN TEMPAT TINGGAL  
KECAMATAN CEPERING**

TAHUN : 2001

DESA	RUMAH TANGGA	BANGUNAN TEMPAT TINGGAL
(1)	(2)	(3)
01. Pandes	632	642
02. Podosari	523	473
03. Botomulyo	1.076	1.131
04. Gondang	740	748
05. Karangsono	471	475
06. Cepiring	2.062	1.872
07. Karangayu	1.153	1.166
08. Sidomulyo	1.073	1.047
09. Damarsari	559	566
10. Juwiring	890	891
11. Kaliayu	515	527
12. Kalirandugede	530	522
13. Korowelangkulon	803	714
14. Korowelanganyar	620	811
15. Margorejo	295	308
JUMLAH 2001	12.142	11.892
2000	11.003	11.181
1999		11.061

BPS Kabupaten Kendal

Sumber data : Statistik Kecamatan Cepiring

Catatan :

Tabel : 3.2

**KEPADATAN RUMAH TANGGA  
KECAMATAN CEPIRING**

TAHUN : 2001

DESA	PENDUDUK	RUMAH TANGGA	KEPADATAN  (Orang/KK)
(1)	(2)	(3)	(4)
01. Pandes	3.015	632	5
02. Podosari	1.964	523	4
03. Bolomulyo	3.982	1.078	4
04. Gondang	3.323	740	4
05. Karangsumo	1.910	471	4
06. Cepiring	8.743	2.062	4
07. Karangayu	4.688	1.153	4
08. Sidomulyo	3.861	1.073	4
09. Damarsari	2.268	559	4
10. Jurwining	3.360	890	4
11. Katayu	2.130	515	4
12. Katrandugede	2.144	530	4
13. Korowelangkulon	2.730	803	3
14. Korowelanganyar	3.080	820	4
15. Margorejo	1.361	295	5
	JUMLAH 2001	12.142	4
	2000	11.003	4
	1999	47.952	

BPS Kabupaten Kendal

Sumber data : Statistik Kecamatan Cepiring & PPLKB Kecamatan Cepiring  
Catatan :



Tabel : 3.3

**BANYAKNYA KELUARGA MENURUT TAHAPAN  
KECAMATAN CEPERING**

TAHUN : 2001

DESA	PRA SEJAHTERA		SEJAHTERA I		SEJAH- TERA	JUM LAH
	ALEK	BAE	ALEK	BAE	III	
(1)	(2)	(3)	(4)	(5)	(6)	(7)
01. Pandes	211	27	29	64	139	469
02. Podosari	103	103	56	50	177	489
03. Bolomulyo	175	297	97	96	411	1.076
04. Gondang	252	81	94	102	241	770
05. Karangsono	109	154	2	16	183	464
06. Cepiring	251	203	122	97	1.354	2.027
07. Karangayu	267	201	176	164	418	1.226
08. Sidomulyo	298	448	22	112	267	1.147
09. Damarsari	159	185	18	106	152	620
10. Juwiring	197	369	6	45	155	792
11. Kalayu	195	166	17	73	102	553
12. Kalirandugede	129	208	43	61	168	609
13. Korowelangkulon	177	263	39	159	200	658
14. Korowelanganyar	235	259	37	75	225	631
15. Margorejo	117	66	3	16	24	226
JUMLAH 2001	2.875	3.070	761	1.236	4.215	12.157
2000	2.342	3.190	770	1.442	3.259	11.003
1999						

BPS Kabupaten Kendal

Sumber data : PPLKB Kecamatan Cepiring  
Catatan : - ALEK : Alasan Ekonomi  
- BAE : Bukan Alasan Ekonomi

Tabel : 3.4

**BANYAKNYA TEMPAT TINGGAL PENDUDUK  
KECAMATAN CEPERING**

TAHUN : 2001

DESA	PER- MANEN	SEMI PER- MANEN	PAPAN	BAMBU	JUMLAH
(1)	(2)	(3)	(4)	(5)	(6)
01. Pandes	371	177	84	10	642
02. Podosari	252	14	186	21	473
03. Bolomulyo	719	42	376	78	1.215
04. Gondang	238	14	352	144	748
05. Karangsono	226	38	143	68	475
06. Cepiring	1.145	442	180	125	1.872
07. Karangayu	466	83	334	283	1.166
08. Sidomulyo	235	22	592	198	1.047
09. Damarsari	147	36	251	131	565
10. Juwiring	331	38	260	242	891
11. Kalayu	64	15	422	26	527
12. Kalrandugede	427	133	57	5	622
13. Korowelankulon	165	50	150	349	714
14. Korowelanganyar	289	41	431	50	811
15. Margorejo	68	14	145	81	308
JUMLAH 2001	5.143	1.159	3.963	1.811	12.076
2000	2.674	2.353	4.204	1.950	11.181
1999	2.393	1.980	4.692	2.006	11.061

BPS Kabupaten Kendal

Sumber data : Statistik Kecamatan Cepiring  
Catatan :

Tabel : 3.5

**BANYAKNYA PENDUDUK DIRINCI MENURUT JENIS KELAMIN  
KECAMATAN CEPIRING**

TAHUN : 2001

DESA	LAKI-LAKI	PEREMPUAN	JUMLAH
(1)	(2)	(3)	(4)
01. Pandes	1.459	1.566	3.015
02. Podosari	981	983	1.964
03. Bolomulyo	1.973	2.009	3.982
04. Gondang	1.642	1.681	3.323
05. Karangsono	944	966	1.910
06. Cepiring	4.381	4.352	8.743
07. Karangayu	2.327	2.361	4.688
08. Sidomulyo	1.906	1.955	3.861
09. Damarsari	1.036	1.233	2.269
10. Jurwiring	1.559	1.821	3.380
11. Kalayu	1.049	1.081	2.130
12. Kalrandugede	1.059	1.085	2.144
13. Korowelangkulon	1.314	1.416	2.730
14. Korowelanganyar	1.485	1.595	3.080
15. Margorejo	656	705	1.361
<b>JUMLAH 2001</b>	<b>23.780</b>	<b>24.799</b>	<b>48.579</b>
2000	23.693	24.708	48.401
1999	23.483	24.469	47.952

BPS Kabupaten Kendal

Sumber data : Monografi DESA 2001

Catatan :

Tabel : 3.6

**KEPADATAN PENDUDUK  
KECAMATAN CEPERING**

TAHUN : 2001

DESA	PENDUDUK	LUAS	KEPADATAN
(1)	(2)	(Km <sup>2</sup> ) (3)	(Orang/Km <sup>2</sup> ) (4)
01. Pandes	3.015	1,66	1.816
02. Podosari	1.964	1,13	1.738
03. Botomulyo	3.982	2,30	1.731
04. Gondang	3.323	1,41	2.357
05. Karangsono	1.910	0,96	1.990
06. Cepiring	8.743	2,05	4.265
07. Karangayu	4.688	2,08	2.254
08. Sidomulyo	3.661	2,29	1.666
09. Damarsari	2.268	1,50	1.512
10. Juwiring	3.360	2,00	1.690
11. Katayu	2.130	1,99	1.070
12. Kalirandugede	2.144	2,36	908
13. Korowelangkulon	2.730	2,37	1.152
14. Korowelanganyar	3.080	3,55	868
15. Margorejo	1.361	2,42	562
JUMLAH 2001	49.579	30,07	1.616
2000	48.401	30,07	1.610
1999	47.952	30,07	1.595

BPS Kabupaten Kendal

Sumber data : Statistik Kecamatan Cepiring

Catatan :

Tabel : 3.7

**SEX RATIO PENDUDUK LAKI-LAKI TERHADAP PEREMPUAN  
KECAMATAN CEPIRING  
TAHUN : 2001**

DESA	PENDUDUK		SEX RATIO (PER 1000)
	LAKI-LAKI	PEREMPUAN	
(1)	(2)	(3)	(4)
01. Pandes	1.459	1.556	938
02. Podosari	981	983	998
03. Bolomulyo	1.973	2.009	982
04. Gondang	1.642	1.681	977
05. Karangsono	944	966	977
06. Cepiring	4.391	4.352	1.009
07. Karangayu	2.327	2.361	986
08. Sidomulyo	1.908	1.955	975
09. Damarsari	1.035	1.233	839
10. Juwiring	1.559	1.821	856
11. Kalayu	1.049	1.081	970
12. Kalirandugede	1.059	1.085	976
13. Korowelangkulon	1.314	1.416	928
14. Korowelanganyar	1.485	1.595	931
15. Margorejo	656	705	930
JUMLAH 2001	23.760	24.799	959
2000	23.693	24.709	959
1999	23.483	24.469	960

BPS Kabupaten Kendal

Sumber data : Statistik Kecamatan Cepiring

Catatan :

Tabel : 3.8

**PERKEMBANGAN PENDUDUK PER TAHUN  
KECAMATAN CEPING**

TAHUN : 2001

TAHUN	PENDUDUK	PERKEMBANGAN
		PENDUDUK
(1)	(2)	(%) (3)
1983	79.492	.
1994	79.592	0,13
1985	80.565	1,22
1986	83.453	3,58
1987	84.224	0,92
1988	85.076	1,01
1989	86.008	1,10
1990	86.620	0,71
1991	88.947	2,69
1992	89.322	0,42
1993	45.820	-48,70
1994	45.912	0,20
1995	46.114	0,44
1996	46.215	0,22
1997	46.626	1,32
1998	47.325	1,07
1999	47.952	1,32
2000	48.401	0,94
2001	48.579	0,37

BPS Kabupaten Kendal

Sumber data : Statistik Kecamatan Ceping

Catatan :

Tabel : 3.9

**BANYAKNYA PENDUDUK MENURUT KELOMPOK UMUR  
DAN JENIS KELAMIN  
KECAMATAN CEPIRING  
TAHUN : 2001**

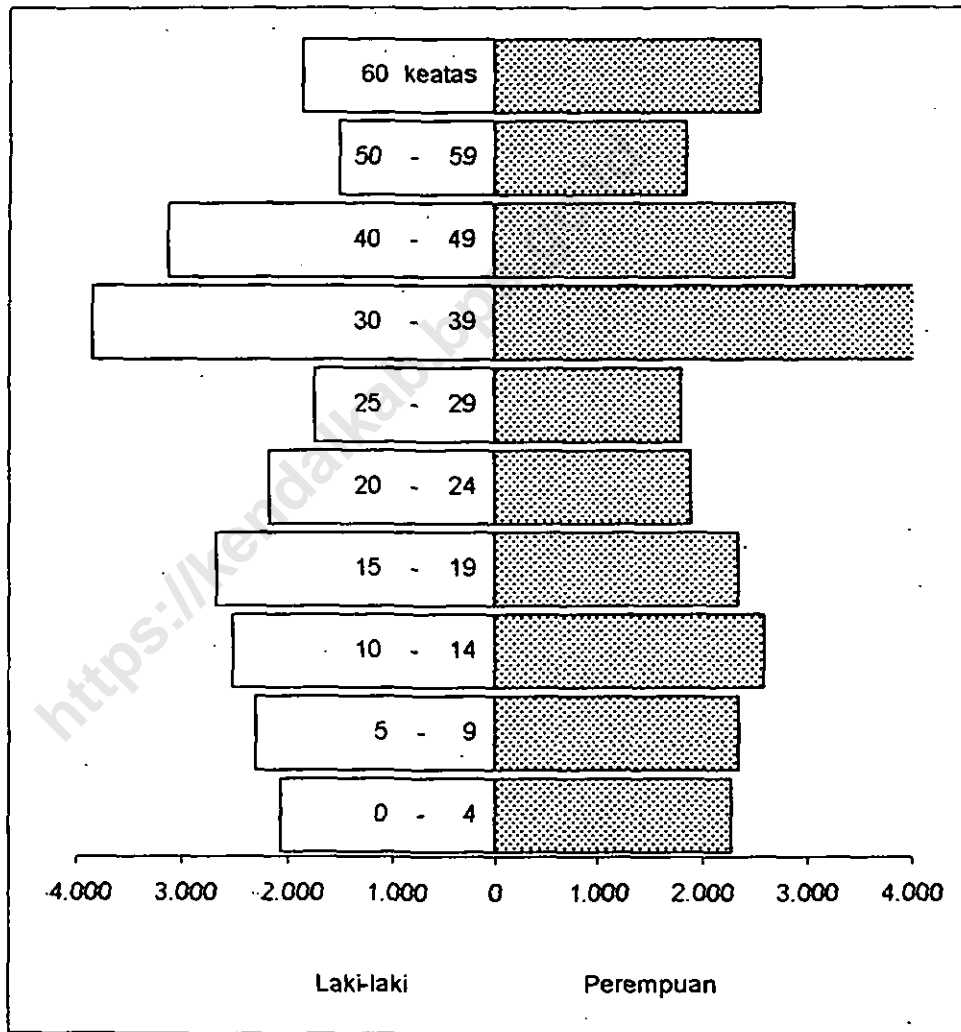
UMUR	LAKI-LAKI	PEREMPUAN	JUMLAH
(1)	(2)	(3)	(4)
0 - 4	2.064	2.285	4.349
5 - 9	2.294	2.359	4.647
10 - 14	2.512	2.602	5.114
15 - 19	2.662	2.357	5.019
20 - 24	2.171	1.904	4.075
25 - 29	1.745	1.815	3.560
30 - 39	3.843	4.152	7.995
40 - 49	3.121	2.895	6.016
50 - 59	1.513	1.869	3.382
60 keatas	1.855	2.567	4.422
<b>JUMLAH 2001</b>	<b>23.780</b>	<b>24.799</b>	<b>48.579</b>
2000	23.693	24.708	48.401
1999	23.483	24.469	47.952

Sumber data : Statistik Kecamatan Cepiring  
Catatan :

BPS Kabupaten Kendal

Grafik : 2

BANYAKNYA PENDUDUK MENURUT KELOMPOK UMUR  
DAN JENIS KELAMIN  
KECAMATAN CEPIRING  
TAHUN : 2001



BPS Kabupaten Kendal

Sumber data : Statistik Kecamatan Cepiring



Tabel : 3.10

**BANYAKNYA PENDUDUK UMUR 5 - 6, 7 - 12, 13 - 15  
KECAMATAN CEPIRING**

TAHUN : 2001

DESA	5 - 6	7 - 12	13 - 15
(1)	(2)	(3)	(4)
01. Pandes	112	366	197
02. Podosari	73	238	128
03. Bolomulyo	147	483	260
04. Gondang	123	403	217
05. Karangsono	71	232	125
06. Cepiring	323	1.060	570
07. Karangayu	173	569	306
08. Sidomulyo	143	468	252
09. Damarsari	84	275	148
10. Juwiring	125	410	221
11. Kaliayu	79	258	139
12. Kalirandugede	60	260	140
13. Korowelangkulon	101	331	178
14. Korowelanganyar	114	374	2.001
15. Margorejo	50	165	89
JUMLAH 2001	1.798	5.892	4.971
2000	2.001	6.534	3.476
1999	1.980	6.751	3.446

BPS Kabupaten Kendal

Sumber data : Statistik Kecamatan Cepiring  
Catatan :

Tabel : 3.11

**BANYAKNYA MUTASI PENDUDUK  
KECAMATAN CEPIRING**

TAHUN : 2001

DESA	KELA- HIRAN	KEMA- TIAN	DATANG	PERGI
(1)	(2)	(3)	(4)	(5)
01. Pandes	22	18	14	13
02. Podosari	27	12	18	8
03. Bolomutyo	39	14	80	5
04. Gondang	30	20	36	14
05. Karangsono	14	11	7	16
06. Cepiring	64	52	28	36
07. Kerangayu	35	28	14	19
08. Sidomutyo	48	23	10	41
09. Damarsari	10	13	9	9
10. Juwining	25	20	15	14
11. Katayu	16	13	15	9
12. Katrandugede	17	13	14	9
13. Korowelangkulon	20	18	17	106
14. Korowelanganyar	33	18	80	10
15. Margorejo	10	8	3	14
<b>JUMLAH 2001</b>	410	279	370	323
2000	507	338	401	121
1999	593	337	433	174

BPS Kabupaten Kendal

Sumber data : Kantor Kecamatan Cepiring

Catatan :

Tabel : 3.12

**BANYAKNYA PENDUDUK DI ATAS 5 TAHUN  
DIRINCI MENURUT PENDIDIKAN  
KECAMATAN CEPIRING  
TAHUN : 2001**

DESA	TIDAK	TIDAK	BELUM	TAMAT SD
	SEKOLAH	TAMAT SD		
(1)	(2)	(3)	(4)	(5)
01. Pandes	375	490	438	1.051
02. Podosari	126	266	245	745
03. Bolomulyo	104	529	555	1.341
04. Gondang	321	441	404	1.236
05. Karangsono	67	264	250	699
06. Cepiring	422	947	1.122	2.447
07. Karangayu	205	624	533	1.399
08. Sidomulyo	587	825	499	1.041
09. Damarsari	224	358	264	761
10. Juwiring	670	710	300	986
11. Kaliayu	540	454	267	470
12. Kalrandugede	436	495	266	528
13. Korowelangulon	184	294	417	1.208
14. Korowelanganyar	291	505	375	1.090
15. Margorejo	206	200	165	479
JUMLAH 2001	4.758	7.422	6.100	15.475
2000	5.039	7.938	6.290	14.239
1999	4.932	8.059	4.668	14.427

BPS Kabupaten Kendal

Sumber data : Statistik Kecamatan Cepiring  
Catatan :

Tabel : 3.12 (Lanjutan)

**BANYAKNYA PENDUDUK DI ATAS 5 TAHUN  
DIRINCI MENURUT PENDIDIKAN  
KECAMATAN CEPIRING  
TAHUN : 2001**

DESA	TAMAT		
	SLTP	SLTA	PT /AKADEMI
(1)	(6)	(7)	(8)
01. Pandes	278	92	21
02. Podosari	233	125	28
03. Botomulyo	582	410	105
04. Gondang	384	201	39
05. Karangsono	278	155	28
06. Cepiring	1.610	1.205	208
07. Karangayu	797	582	135
08. Sidomulyo	405	140	19
09. Damarsari	299	150	9
10. Jurwiring	299	99	14
11. Kalayu	128	75	8
12. Katrandugede	158	60	8
13. Korowelangkulon	218	145	19
14. Korowelanganyar	330	196	16
15. Margorejo	125	54	9
JUMLAH 2001	6.122	3.689	664
2000	6.866	4.772	511
1999	6.174	4.178	407

BPS Kabupaten Kendal

Sumber data : Statistik Kecamatan Cepiring  
Catalan :

Tabel : 3.13

**BANYAKNYA PENDUDUK DI ATAS 10 TAHUN YANG BEKERJA  
DIRINCI MENURUT MATA PENCAHARIAN  
KECAMATAN CEPILING  
TAHUN : 2001**

DESA	PETANI	BURUH TANI	NELAYAN	PENGLU- SAHA	BURUH INDUSTRI/ BANGUNAN
(1)	(2)	(3)	(4)	(5)	(6)
01. Pandes	197	986	0	36	415
02. Podosari	62	450	0	40	349
03. Botomulyo	501	143	0	53	362
04. Gondang	132	427	0	2	375
05. Karangsono	84	269	0	11	340
06. Cepiling	145	1.064	0	65	1.368
07. Karangayu	213	387	0	29	304
08. Sidomulyo	439	1.177	48	4	252
09. Damarsari	119	415	192	6	149
10. Juwining	327	430	43	4	178
11. Katiayu	320	241	26	11	163
12. Kalirandugede	166	525	33	24	145
13. Korowelangulon	106	206	449	13	171
14. Korowelanganyar	114	176	61	31	62
15. Margorejo	182	381	102	1	43
<b>JUMLAH 2001</b>	<b>3.149</b>	<b>7.295</b>	<b>954</b>	<b>330</b>	<b>4.674</b>
2000	3.155	7.491	942	265	4.618
1999	3.234	7.551	942	273	4.525

Sumber data : Statistik Kecamatan Cepiling  
Catatan :

BPS Kabupaten Kendal

Tabel : 3.13 (Lanjutan)

**BANYAKNYA PENDUDUK DI ATAS 10 TAHUN YANG BEKERJA  
DIRINCI MENURUT MATA PENCAHARIAN  
KECAMATAN CEPILING  
TAHUN : 2001**

DESA	PE - DAGANG	ANG - KUTAN	PNS / ABRI	PEN - SIUN	LAIN- LAIN
(1)	(7)	(8)	(9)	(10)	(11)
01. Pandes	23	21	14	7	60
02. Podosari	21	34	24	7	39
03. Bolomulyo	96	110	68	16	76
04. Gondang	232	58	39	14	65
05. Karangsono	74	10	40	5	38
06. Cepiring	603	224	231	263	174
07. Karangayu	225	80	310	85	93
08. Sidomulyo	162	12	21	6	77
09. Damarsari	29	28	28	7	45
10. Juwiring	35	18	10	2	68
11. Kaliayu	49	14	14	2	43
12. Kalirandugede	26	0	6	6	42
13. Korowetangkulon	87	7	27	4	55
14. Korowetanganyar	28	23	35	9	61
15. Margorejo	21	3	14	2	27
JUMLAH 2001	1.711	642	881	435	963
.. 2000	1.664	638	846	435	20.333
1999	1.608	646	718	436	9.886

Sumber data : Statistik Kecamatan Cepiling  
Catatan :

BPS Kabupaten Kendal

Tabel : 4.1.

**BANYAKNYA PUS AKSEPTOR KB AKTIF  
KECAMATAN CEPERING**

TAHUN : 2001

DESA	PUS	KONTRASEPSI			
		IUD	PIL	KONDOM	
(1)	(2)	(3)	(4)	(5)	
01. Pandes	445	1	118	1	
02. Podosari	378	5	108	1	
03. Bolomulyo	728	12	210	5	
04. Gondang	535	7	122	1	
05. Karangsono	301	6	62	6	
06. Cepiring	1.366	51	255	5	
07. Karangayu	706	42	223	0	
08. Sidomulyo	778	28	314	0	
09. Damersari	397	8	117	0	
10. Juwiring	530	11	251	0	
11. Kaliayu	345	10	46	0	
12. Kalirandugede	375	0	113	0	
13. Korowelangkulon	490	0	106	0	
14. Korowelanganyar	541	5	133	0	
15. Margorejo	193	0	39	1	
	<b>JUMLAH 2001</b>	<b>8.128</b>	<b>186</b>	<b>2.217</b>	<b>20</b>
	2000	7.887	217	2.013	27
	1999	7.674	226	1.968	38

BPS Kabupaten Kendal

Sumber data : PPLKB Kecamatan Cepiring

Catatan :

Tabel : 4.1. (lanjutan)

**BANYAKNYA PUS AKSEPTOR KB AKTIF  
KECAMATAN CEPIRING**

TAHUN : 2001

DESA	KONTRASEPSI				JUMLAH
	IMP	SUNTIK	MOP	MOW	
(1)	(6)	(7)	(8)	(9)	(10)
01. Pandes	21	156	1	3	501
02. Podosari	20	124	2	1	261
03. Bolomulyo	34	204	3	6	474
04. Gondang	31	227	1	12	401
05. Karangsono	9	129	3	6	221
06. Cepiring	38	582	13	52	996
07. Karangayu	52	210	2	18	547
08. Sidomulyo	26	223	1	6	598
09. Damarsari	21	122	1	4	273
10. Juwiring	10	106	0	3	361
11. Kalayu	85	122	1	2	266
12. Kalirandugede	30	86	1	0	232
13. Korowelangkulon	12	226	1	1	346
14. Korowelanganyar	42	191	7	10	366
15. Margorejo	14	79	2	2	137
JUMLAH 2001	445	2.789	39	126	5.822
2000	784	2.703	72	156	5.972
1999	826	2.683	72	167	6.182

BPS Kabupaten Kendal

Sumber data : PPLKB Kecamatan Cepiring  
Catatan :



Tabel : 5.1

**BANYAKNYA PEMELUK AGAMA  
KECAMATAN CEPING**

TAHUN : 2001

DESA	ISLAM	KRISTEN		BUDHA	HINDU	LAINNYA	
		PROT.	KTL.				
(1)	(2)	(3)	(4)	(5)	(6)	(7)	
01. Pandes	3.015	0	0	0	0	0	
02. Podosari	1.964	0	0	0	0	0	
03. Botomulyo	3.953	24	5	0	0	0	
04. Gondang	3.310	5	8	0	0	0	
05. Karangsono	1.902	0	8	0	0	0	
06. Cepiring	8.573	49	102	12	6	1	
07. Karangayu	4.648	24	16	0	0	0	
08. Sidomulyo	3.661	0	0	0	0	0	
09. Damarsari	2.267	0	1	0	0	0	
10. Jurwining	3.360	0	0	0	0	0	
11. Kaliayu	2.130	0	0	0	0	0	
12. Kalirandugede	2.144	0	0	0	0	0	
13. Korowelangkulon	2.730	0	0	0	0	0	
14. Korowelanganyar	3.077	0	3	0	0	0	
15. Margorejo	1.357	4	0	0	0	0	
	<b>JUMLAH 2001</b>	<b>48.311</b>	<b>106</b>	<b>143</b>	<b>12</b>	<b>6</b>	<b>1</b>
	2000	48.068	166	137	10	0	0
	1999	47.643	162	137	10	0	0

BPS Kabupaten Kendal

Sumber data : Statistik Kecamatan Cepiring  
Catatan :

Tabel : 5.2

**BANYAKNYA TEMPAT IBADAH  
KECAMATAN CEPERING**

TAHUN : 2001

DESA	MASJID	MUSHOLAV LANGGAR	GEREJA	KUILU PURA
(1)	(2)	(3)	(4)	(5)
01. Pandes	1	8	0	0
02. Podosari	1	6	0	0
03. Botomulyo	2	11	0	0
04. Gondang	2	10	0	0
05. Karangsono	1	6	0	0
06. Cepiring	5	15	1	0
07. Karangayu	3	12	0	0
08. Sidomulyo	1	9	0	0
09. Damarsari	1	7	0	0
10. Juwiring	1	10	0	0
11. Katiayu	2	5	0	0
12. Kalirandugede	1	9	0	0
13. Korowelangkulon	1	7	0	0
14. Korowelanganyar	2	5	0	0
15. Margorejo	2	1	0	0
JUMLAH 2001	26	121	1	0
2000	26	122	1	0
1999	26	122	1	0

BPS Kabupaten Kendal

Sumber data : Statistik DESA di Kecamatan Cepiring

Catatan :

Tabel : 5.3

**PESERTA CALON JAMA'AH HAJI  
KECAMATAN CEPING  
TAHUN: 1999 - 2001**

DESA	1999	2000	2001
(1)	(2)	(3)	(4)
01. Pandes	0	5	5
02. Podosari	0	16	16
03. Bolomulyo	2	19	18
04. Gondang	2	1	2
05. Karangsono	0	3	3
06. Cepiring	7	8	10
07. Karangayu	9	16	16
08. Sidomulyo	0	2	2
09. Damarsari	0	2	2
10. Juwiring	0	3	3
11. Kabayu	0	7	6
12. Katrandugede	1	4	4
13. Korowelangkulon	1	6	5
14. Korowelanganyar	1	2	3
15. Margorejo	0	0	0
<b>JUMLAH</b>	<b>23</b>	<b>94</b>	<b>95</b>

Sumber data : KIA Kecamatan Cepiring  
Catatan :

BPS Kabupaten Kendal

Tabel : 5.4

**BANYAKNYA PONPES, MUBALIGH, DAN KHOTIB  
KECAMATAN CEPIRING**

TAHUN : 2001

DESA	PONPES	MUBALIGH	KHOTIB
(1)	(2)	(3)	(4)
01. Pandes	1	2	5
02. Podosari	0	0	5
03. Bolomulyo	1	1	10
04. Gondang	0	1	10
05. Karangsono	1	0	5
06. Cepiring	0	3	25
07. Karangayu	0	1	15
08. Sidomulyo	0	0	5
09. Damarsari	0	0	5
10. Juwiring	1	0	5
11. Kalayu	0	0	10
12. Kalirandugede	0	1	5
13. Korowelangkulon	0	2	5
14. Korowelanganyar	0	0	10
15. Margorejo	0	0	10
<b>JUMLAH 2001</b>	<b>4</b>	<b>11</b>	<b>130</b>
2000	4	12	110
1999	4	12	113

BPS Kabupaten Kendal

Sumber data : KUA Kecamatan Cepiring

Catatan :

Tabel 5.5

**BANYAKNYA NIKAH, TALAK, CERAI DAN RUJUK  
KECAMATAN CEPING**

TAHUN : 2001

DESA	NIKAH	TALAK	CERAI	RUJUK
(1)	(2)	(3)	(4)	(5)
01. Pandes	33	2	1	0
02. Podosari	23	1	1	0
03. Bolomulyo	35	0	1	0
04. Gondang	38	2	7	0
05. Karangsono	17	0	0	0
06. Cepiring	71	2	4	0
07. Karangayu	32	8	5	0
08. Sidomulyo	35	0	4	0
09. Damarsari	15	0	4	0
10. Jurwiring	35	0	5	0
11. Katayu	14	0	3	0
12. Katrandugede	15	1	2	0
13. Korowelangkulon	20	0	5	0
14. Korowelanganyar	32	8	4	0
15. Margorejo	14	1	1	0
<b>JUMLAH 2001</b>	<b>429</b>	<b>23</b>	<b>47</b>	<b>0</b>
2000	332	31	26	0
1999	471	23	19	0

BPS Kabupaten Kendal

Sumber data : KUA Kecamatan Cepiring

Catatan :

Tabel : 6.1

**BANYAKNYA SEKOLAH TK, MURID DAN GURU  
KECAMATAN CEPIRING**

TAHUN : 2001

DESA	SEKOLAH	MURID	GURU
(1)	(2)	(3)	(4)
01. Pandes	1	53	2
02. Podosari	1	38	2
03. Bolomulyo	1	55	2
04. Gondang	1	71	3
05. Karangsono	2	64	5
06. Cepiring	3	232	9
07. Karangayu	2	58	4
08. Sidomulyo	1	65	3
09. Damarsari	1	38	2
10. Juwiring	1	58	2
11. Kaliayu	1	36	2
12. Kalirandugede	1	34	1
13. Korowelangkulon	1	36	2
14. Korowelanganyar	0	0	0
15. Margorejo	1	57	2
<b>JUMLAH 2001</b>	<b>18</b>	<b>868</b>	<b>41</b>
2000	18	923	48
1999	19	903	46

BPS Kabupaten Kendal

Sumber data : Masing-masing Sekolah di Kecamatan Cepiring

Catatan :

Tabel : 6.2

**BANYAKNYA SEKOLAH DASAR NEGERI, MURID DAN GURU  
KECAMATAN CEPING**

**TAHUN : 2001**

DESA	SEKOLAH	MURID	GURU	
(1)	(2)	(3)	(4)	
01. Pandes	2	438	17	
02. Podosari	1	245	8	
03. Bolomulyo	3	555	28	
04. Gondang	2	404	19	
05. Karangsono	1	250	10	
06. Cepiring	5	1.037	37	
07. Karangayu	2	445	18	
08. Sidomulyo	2	499	14	
09. Damarsari	2	264	8	
10. Juwiring	2	300	19	
11. Kalayu	1	267	7	
12. Kalirandugede	1	266	9	
13. Korowelangkulon	2	417	15	
14. Korowelanganyar	2	375	17	
15. Margorejo	1	165	10	
	Jumlah 2001	29	5.827	232
	2000	29	5.964	221
	1999	29	6.069	224

BPS Kabupaten Kendal

Sumber data : Masing-masing Sekolah di Kecamatan Cepiring  
Catatan :

Tabel : 8.3

**BANYAKNYA MADRASAH IBTIDAYAH, MURID DAN GURU  
KECAMATAN CEPING**

TAHUN : 2001

DESA	SEKOLAH	MURID	GURU
(1)	(2)	(3)	(4)
01. Pandes	0	0	0
02. Podoseri	0	0	0
03. Bolomulyo	0	0	0
04. Gondang	0	0	0
05. Karangsuno	0	0	0
06. Cepiring	1	85	6
07. Karangayu	1	88	6
08. Sidomulyo	0	0	0
09. Damarsari	0	0	0
10. Jurwing	0	0	0
11. Kaliayu	0	0	0
12. Kalirandugede	0	0	0
13. Korowelangkulon	0	0	0
14. Korowelanganyar	0	0	0
15. Margorejo	0	0	0
<b>JUMLAH 2001</b>	<b>2</b>	<b>173</b>	<b>12</b>
<b>2000</b>	<b>2</b>	<b>177</b>	<b>12</b>
<b>1999</b>	<b>2</b>	<b>201</b>	<b>11</b>

BPS Kabupaten Kendal

Sumber data : Masing-masing Sekolah di Kecamatan Cepiring

Catatan :



Tabel : 6.4

**BANYAKNYA SEKOLAH LANJUTAN PERTAMA NEGERI, MURID DAN GURU  
KECAMATAN CEPIRING**

TAHUN : 2001

DESA	SEKOLAH	MURID	GURU
(1)	(2)	(3)	(4)
01. Pandes	0	0	0
02. Podosari	0	0	0
03. Botomutyo	0	0	0
04. Gondang	0	0	0
05. Karangsuno	0	0	0
06. Cepiring	0	0	0
07. Karangayu	1	609	33
08. Sidomutyo	0	0	0
09. Damarsari	0	0	0
10. Jurwining	0	0	0
11. Kaliayu	0	0	0
12. Kalirandugede	1	500	22
13. Korowetangkulon	0	0	0
14. Korowetanganyar	0	0	0
15. Margorejo	0	0	0
JUMLAH 2001	2	1.109	55
2000	2	1.167	64
1999	2	1.232	63

BPS Kabupaten Kendal

Sumber data : Masing-masing Sekolah di Kecamatan Cepiring  
Catatan : Termasuk SLTP Kejuruan Negeri

Tabel : 6.5

**BANYAKNYA SEKOLAH LANJUTAN PERTAMA SWASTA, MURID DAN GURU  
KECAMATAN CEPILING**

TAHUN : 2001

DESA	SEKOLAH	MURID	GURU
(1)	(2)	(3)	(4)
01. Pandes	0	0	0
02. Podosari	0	0	0
03. Bolomulyo	0	0	0
04. Gondang	0	0	0
05. Karangsono	0	0	0
06. Cepiring	0	0	0
07. Karangayu	1	458	26
08. Sidomulyo	0	0	0
09. Damarsari	0	0	0
10. Juwiring	0	0	0
11. Katayu	0	0	0
12. Kalrandugede	0	0	0
13. Korowelangkulon	0	0	0
14. Korowelanganyar	0	0	0
15. Margorejo	0	0	0
JUMLAH 2001	1	458	26
2000	1	474	26
1999	1	457	26

BPS Kabupaten Kendal

Sumber data : Masing-masing Sekolah di Kecamatan Cepiring

Catatan : Termasuk SLTP Kejuruan Swasta

Tabel : 6.6

**BANYAKNYA MADRASAH TSANAWIYAH, MURID DAN GURU  
KECAMATAN CEPILING  
TAHUN : 2001**

DESA	SEKOLAH	MURID	GURU
(1)	(2)	(3)	(4)
01. Pandes	0	0	0
02. Podosari	0	0	0
03. Bolomulyo	0	0	0
04. Gondang	0	0	0
05. Karangsono	1	953	30
06. Cepiling	0	0	0
07. Karangayu	0	0	0
08. Sidomulyo	0	0	0
09. Damarsari	0	0	0
10. Juwiring	0	0	0
11. Kaliayu	0	0	0
12. Katrandugede	0	0	0
13. Korowelangkulon	0	0	0
14. Korowelanganyar	0	0	0
15. Margorejo	0	0	0
JUMLAH 2001	1	953	30
2000	1	964	31
1999	1	1.016	28

BPS Kabupaten Kendal

Sumber data : Masing-masing Sekolah di Kecamatan Cepiling  
Catatan :

Tabel : 6.7

**BANYAKNYA SEKOLAH LANJUTAN ATAS NEGERI, MURID DAN GURU  
KECAMATAN CEPING**

TAHUN : 2001

DESA	SEKOLAH	MURID	GURU
(1)	(2)	(3)	(4)
01. Pandes	0	0	0
02. Podosari	0	0	0
03. Bolomulyo	0	0	0
04. Gondang	0	0	0
05. Karangsono	0	0	0
06. Cepiring	1	581	36
07. Karangayu	0	0	0
08. Sidomulyo	0	0	0
09. Damarsari	0	0	0
10. Juwiring	0	0	0
11. Kelayu	0	0	0
12. Kalirandugede	0	0	0
13. Korowelangkulon	0	0	0
14. Korowelanganyar	0	0	0
15. Margorejo	0	0	0
<b>JUMLAH 2001</b>	<b>1</b>	<b>581</b>	<b>36</b>
2000	1	542	31
1999	1	519	31

BPS Kabupaten Kendal

Sumber data : Masing-masing Sekolah di Kecamatan Cepiring

Catatan : Termasuk SLTA Kejuruan Negeri

Tabel : 6.8

BANYAKNYA MADRASAH ALYIAH, MURID DAN GURU  
KECAMATAN CEPING

TAHUN : 2001

DESA	SEKOLAH	MURID	GURU
(1)	(2)	(3)	(4)
01. Pandes	0	0	0
02. Podosari	0	0	0
03. Bolomulyo	0	0	0
04. Gondang	0	0	0
05. Karangsunio	1	215	20
06. Cepiring	0	0	0
07. Karangayu	0	0	0
08. Sidomulyo	0	0	0
09. Damarsari	0	0	0
10. Juwiring	0	0	0
11. Kalayu	0	0	0
12. Kalirandugede	0	0	0
13. Korowelangkulon	0	0	0
14. Korowelanganyar	0	0	0
15. Margorejo	0	0	0
JUMLAH 2001	1	215	20
2000	1	166	20
1999	1	158	19

BPS Kabupaten Kendal

Sumber data : Masing-masing Sekolah di Kecamatan Cepiring  
Catatan :

Tabel : 7.1

**BANYAKNYA DOKTER, TENAGA MEDIS (MANTRI KESEHATAN),  
BIDAN, DUKUN BAYI, DAN JURU SUNAT  
KECAMATAN CEPING  
TAHUN : 2001**

DESA	DOKTER	MANTRI KES	BIDAN	DUKUN BAYI	JURU SUNAT
(1)	(2)	(3)	(4)	(5)	(6)
01. Pandes	1	0	1	1	0
02. Podosari	0	0	1	1	0
03. Bolomulyo	0	0	1	1	0
04. Gondang	0	1	1	1	0
05. Karangsono	0	0	1	0	0
06. Cepiring	1	2	2	2	0
07. Karangayu	3	1	4	3	0
08. Sidomulyo	0	1	1	3	0
09. Damarsari	0	0	1	0	0
10. Jurwiring	0	0	1	1	0
11. Kalayu	0	1	2	2	0
12. Kalirandugede	0	0	1	3	0
13. Korowelangkulon	0	1	2	0	0
14. Korowelanganyar	0	0	1	0	0
15. Margorejo	0	0	1	0	0
JUMLAH 2001 2000 1999	5	7	21	18	0

Sumber data : Statistik Kecamatan Cepiring  
Catalan :

BPS Kabupaten Kendal

Tabel : 7.2

**BANYAKNYA FASILITAS KESEHATAN  
KECAMATAN CEPIRING**

TAHUN : 2001

DESA	RSU	PUSKESMAS	PUSKESMAS PEMBANTU
(1)	(2)	(3)	(4)
01. Pandes	0	0	0
02. Podosari	0	0	1
03. Botomulyo	0	0	0
04. Gondang	0	0	1
05. Karangsono	0	0	0
06. Cepiring	0	1	0
07. Karangayu	0	0	0
08. Sidomulyo	0	0	0
09. Damarsari	0	0	0
10. Juwiring	0	0	0
11. Kalayu	0	0	1
12. Ketirandugede	0	0	0
13. Korowetangkulon	0	0	0
14. Korowetangenyar	0	0	0
15. Margorejo	0	0	0
JUMLAH 2001	0	1	3
2000	0	1	3
1999	0	1	3

BPS Kabupaten Kendal

Sumber data: Puskesmas Kecamatan Cepiring  
Catatan :

Tabel : 7.2 ( Lanjutan )

**BANYAKNYA FASILITAS KESEHATAN  
KECAMATAN CEPIRING**

TAHUN : 2001

DESA	DOKTER	DOKTER	RUMAH
	UMUM	GIGI	BERSALIN
(1)	(5)	(6)	(7)
01. Pandes	1	0	0
02. Podosari	0	0	0
03. Bolomulyo	0	0	0
04. Gondang	0	0	0
05. Karangsono	0	0	0
06. Cepiring	1	0	0
07. Karangayu	3	0	0
08. Sidomulyo	0	0	0
09. Damarsari	0	0	0
10. Juwiring	0	0	0
11. Kalayu	0	0	0
12. Kalirandugede	0	0	0
13. Korowelangkulon	0	0	0
14. Korowelanganyar	0	0	0
15. Margorejo	0	0	0
<b>JUMLAH 2001</b>	<b>5</b>	<b>0</b>	<b>0</b>
<b>2000</b>			
<b>1999</b>			

BPS Kabupaten Kendal

Sumber data: Puskesmas Kecamatan Cepiring  
Catatan :



Tabel : 7.3

**BANYAKNYA RUMAH SEHAT A, B, C  
KECAMATAN CEPERING**

TAHUN : 2001

DESA	TYPE RUMAH SEHAT			JUMLAH
	A SEHAT	B KURANG SEHAT	C TIDAK SEHAT	
(1)	(2)	(3)	(4)	(5)
01. Pandes	177	332	83	592
02. Podosari	112	213	54	379
03. Bolomulyo	215	406	102	722
04. Gondang	193	366	92	651
05. Karangsono	113	207	52	372
06. Cepiring	507	946	237	1.692
07. Karangayu	274	514	129	917
08. Sidomulyo	217	406	102	725
09. Damarsari	142	252	64	458
10. Juwining	180	363	96	639
11. Katiayu	134	227	57	418
12. Kalirandugede	126	223	56	405
13. Korowelangkulon	159	296	75	530
14. Korowelanganyar	172	315	79	566
15. Margorejo	92	145	37	274
<b>JUMLAH 2001</b>	<b>2.815</b>	<b>5.232</b>	<b>1.315</b>	<b>9.362</b>
2000	3.114	4.194	3.123	10.431
1999	3.090	4.176	3.117	10.383

BPS Kabupaten Kendal

Sumber data : Kantor Kecamatan Cepiring

Catatan :

Tabel : 7.4

**BANYAKNYA SARANA AIR BERSIH  
KEGAMATAN CEPILING**

TAHUN : 2001

DESA	SUMUR ARTETIS	SPT	SUMUR GALI	PELANG- GAN PAM*
(1)	(2)	(3)	(4)	(5)
01. Pandes	0	2	503	0
02. Podosari	0	2	368	0
03. Bolomulyo	0	2	851	0
04. Gondang	0	2	612	0
05. Karangsono	0	2	218	0
06. Cepiring	0	21	1.445	0
07. Karangayu	0	7	771	0
08. Sidomulyo	0	1	690	0
09. Damarsari	0	1	432	0
10. Juwiring	0	2	661	0
11. Kaliayu	0	2	508	0
12. Kalirandugede	0	0	392	0
13. Korowelangkulon	0	1	483	0
14. Korowelanganyar	0	2	412	0
15. Margorejo	0	1	201	0
<b>JUMLAH 2001</b>				
	0	48	8.333	0
2000				
	0	52	8.368	0
1999				
	0	40	8.557	0

BPS Kabupaten Kendal

Sumber data : Puskesmas Kecamatan Cepiring

Catatan : \* Data tidak tersedia

Tabel : 7.5

BANYAKNYA JAMBAAN UMUM, INPRES, DAN SWADAYA  
KECAMATAN CEPILING

TAHUN : 2001

DESA	UMUM	INPRES	SWADAYA
(1)	(2)	(3)	(4)
01. Pandes	0	0	137
02. Podosari	2	0	103
03. Bolomulyo	0	0	188
04. Gondang	0	0	218
05. Karangsono	1	0	134
06. Cepiling	2	0	771
07. Karangayu	1	0	281
08. Sidomulyo	0	0	327
09. Damarsari	0	0	218
10. Jurwiring	2	0	152
11. Kalayu	0	0	108
12. Kalirandugede	0	0	92
13. Korowelangkulon	0	0	104
14. Korowelanganyar	0	0	124
15. Margorejo	0	0	69
JUMLAH 2001	8	0	3.024
2000	11	0	3.059
1999	7	0	2.712

BPS Kabupaten Kendal

Sumber data : Puskesmas Kecamatan Cepiling  
Catatan :

Tabel : 8.1

**PRODUKSI IKAN  
KECAMATAN CEPERING  
TAHUN 2001**

BULAN	PRODUKSI			
	SANDENG	UDANG	LELE	RUCAH
	( Ton )	( Ton )	( Ton )	( Ton )
(1)	(2)	(3)	(4)	(5)
01. Januari	12,60	1,50	19,80	0,51
02. Pebruari	6,20	0,75	0,00	0,48
03. Maret	4,10	0,35	0,00	0,30
04. April	0,00	0,00	0,00	0,00
05. Mei	5,14	0,50	0,00	0,57
06. Juni	0,00	0,00	0,00	0,00
07. Juli	12,60	1,26	0,00	0,63
08. Agustus	5,50	0,46	0,68	0,56
09. September	10,80	1,30	0,00	0,75
10. Oktober	9,60	1,44	20,70	0,80
11. Nopember	22,20	3,68	0,00	1,85
12. Desember	16,20	2,70	0,00	1,35
<b>JUMLAH 2001</b>	<b>104,94</b>	<b>13,94</b>	<b>41,18</b>	<b>7,60</b>
2000	0,00	0,00	0,00	0,00
2001	0,00	0,00	0,00	0,00

BPS Kabupaten Kendal

Sumber data : PPL Perikanan Kec. Cepiring  
Catatan :

Tabel : 8.2

**BANYAKNYA PEMILIK TAMBAK  
KECAMATAN CEPIRING  
TAHUN : 2001**

DESA	LUAS	PEMLIK
	(Ha)	(Orang)
(1)	(2)	(3)
1. Sidomulyo	23,36	13
2. Juwiring	24,00	14
3. Kalayu	38,00	20
4. Katrandugede	25,04	12
5. Korowelang Kulon	20,58	7
6. Korowelang Anyar	20,44	11
7. Margorejo	23,50	9
<b>JUMLAH 2001</b>	<b>174,91</b>	<b>86</b>
2000		
1999		

BPS Kabupaten Kendal

Sumber data : PPL Perikanan Kecamatan Cepiring  
Catatan :

Tabel : 9.1

**BANYAKNYA SARANA ANGKUTAN DARAT  
KENDARAAN BERMOTOR  
KECAMATAN CEPIRING  
TAHUN : 2001**

DESA	MOBIL PENUMPANG UMUM	BUS	TRUK	MOBIL PRIBADI/ DINAS	SEPEDA MOTOR
(1)	(2)	(3)	(4)	(5)	(6)
01. Pandes	4	0	11	4	46
02. Podosari	6	0	21	5	37
03. Bolomulyo	5	0	36	3	156
04. Gondang	2	0	0	12	134
05. Karangsono	2	0	2	4	84
06. Cepiring	11	0	15	41	379
07. Karangayu	3	0	4	39	218
08. Sidomulyo	0	0	0	18	144
09. Damarsari	2	0	1	8	96
10. Juwining	0	0	0	9	104
11. Kalayu	4	0	1	3	87
12. Kalirandugede	0	0	0	2	51
13. Korowetangkulon	6	0	0	5	32
14. Korowetanganyar	4	0	0	0	83
15. Margorejo	0	0	0	7	32
JUMLAH 2001	49	0	90	160	1.691
2000	48	0	88	151	1.638
1999	46	0	81	134	1.354

BPS Kabupaten Kendal

Sumber data : Statistik Kecamatan Cepiring  
Catatan :

Tabel : 9.2

**BANYAKNYA SARANA ANGKUTAN DARAT  
KENDARAAN TAK BERMOTOR  
KECAMATAN CEPIRING  
TAHUN : 2001**

DESA	DOKAR	GEROBAK DORONG	GEROBAK HEWAN	BECAK	SEPEDA
(1)	(2)	(3)	(4)	(5)	(6)
01. Pandes	1	0	0	7	102
02. Podosari	2	0	0	2	179
03. Botomulyo	1	0	0	8	73
04. Gondang	1	0	0	8	131
05. Karangsono	0	0	0	7	157
06. Cepiring	5	5	2	32	410
07. Karangayu	3	4	0	28	206
08. Sidomulyo	0	0	0	5	134
09. Damarsari	3	0	0	1	79
10. Juwiring	4	0	0	16	121
11. Kalayu	7	3	0	9	225
12. Kalrandugede	0	0	0	0	169
13. Korowelangkutan	4	0	0	4	38
14. Korowelanganyar	2	0	0	4	75
15. Margorejo	1	0	0	0	31
<b>JUMLAH 2001</b>	<b>34</b>	<b>12</b>	<b>2</b>	<b>131</b>	<b>2.130</b>
2000	39	13	2	148	2.148
1999	48	24	2	198	2.094

BPS Kabupaten Kendal

Sumber data : Statistik Kecamatan Cepiring

Catatan :

Tabel : 9.3

**JENIS PERMUKAAN, KONDISI, DAN KELAS JALAN  
KECAMATAN CEPERING**

TAHUN : 2001

KEADAAN	PANJANG JALAN		
	1999	2000	2001
	(Km)	(Km)	(Km)
(1)	(2)	(3)	(4)
<b>I. Jenis Permukaan</b>			
a. Aspal	21,40	21,40	21,40
b. Kerikil	7,00	7,00	7,00
c. Tanah	10,00	10,00	10,00
d. Lainnya	0,00	0,00	0,00
<b>Jumlah</b>	<b>38,40</b>	<b>38,40</b>	<b>38,40</b>
<b>II. Kondisi Jalan</b>			
a. Baik	36,40	36,40	36,40
b. Sedang	2,00	2,00	2,00
c. Rusak	0,00	0,00	0,00
d. Rusak Beral	0,00	0,00	0,00
<b>Jumlah</b>	<b>38,40</b>	<b>38,40</b>	<b>38,40</b>
<b>III. Kelas Jalan</b>			
a. Kelas I	0,00	0,00	0,00
b. Kelas II	8,40	8,40	8,40
c. Kelas III	0,00	0,00	0,00
d. Kelas IIIA	11,00	11,00	11,00
e. Kelas IV	19,00	19,00	19,00
f. Kelas V	0,00	0,00	0,00
g. Lainnya	0,00	0,00	0,00
<b>Jumlah</b>	<b>38,40</b>	<b>38,40</b>	<b>38,40</b>

BPS Kabupaten Kendal

Sumber data : Kantor Kecamatan Cepiring  
Cetakan :



Tabel : 10.1

BANYAKNYA TELEVISI, RADIO, LISTRIK PLN, DAN TELEPHON  
KECAMATAN CEPERING

TAHUN : 2001

DESA	TV	RADIO	LISTRIK PLN	TELEPHON
(1)	(2)	(3)	(4)	(5)
01. Pandes	74	112		
02. Podosari	102	93		
03. Bolomulyo	255	53		
04. Gondang	171	22		
05. Karangsono	93	42		
06. Cepiring	587	416		
07. Karangayu	369	164		
08. Sidomulyo	165	43	Data tidak tersedia	
09. Damarsari	233	27		
10. Jurwiring	137	102		
11. Kaliayu	45	40		
12. Kalirandugede	58	49		
13. Korowelangkulon	40	85		
14. Korowelanganyar	62	57		
15. Margorejo	69	26		
JUMLAH 2001	2.460	1.331	0	0
2000	2.243	1.266	5.284	
1999	2.842	1.084	5.170	

BPS Kabupaten Kendal

Sumber data : Statistik Kecamatan Cepiring

Catatan :