

10.02070387

**LABEL SEMENTARA  
SENSUS BARANG 2014**

Ruang	ID	Lokasi	Petugas
B2309	121-0714-5625-1	KEC IS	MGF



ISSN 0852 - 0227  
3324.A 0505

# KECAMATAN BOJA DALAM ANGKA TAHUN 2005



315.598  
Kec  
Ind  
BADAN PUSAT STATISTIK


Disusun Oleh :  
**KOORDINATOR STATISTIK  
KECAMATAN BOJA**

**BPS** Badan Pusat Statistik Kabupaten Kendal



ISSN 0852 - 0227  
3324.A 0505

# **KECAMATAN BOJA DALAM ANGKA TAHUN 2005**



Disusun Oleh :

**KOORDINATOR STATISTIK  
KECAMATAN BOJA**

**BPS** Badan Pusat Statistik Kabupaten Kendal

**KATA SAMBUTAN**

Usaha untuk menerbitkan buku "KECAMATAN BOJA DALAM ANGKA TAHUN 2005" oleh Saudara Koordinator Statistik Kecamatan Boja, kami sambut dengan baik.


Buku ini selain akan dijadikan bahan perbandingan dan sumber informasi data-data statistik juga berguna untuk dijadikan bahan acuan guna menyusun kebijaksanaan yang lebih prospektif, sesuai dengan perkembangan keadaan yang menuntut adanya kebersamaan dan keterbukaan. Karena data-data statistik dibutuhkan untuk memantau dan mengevaluasi hasil-hasil pembangunan yang telah dan sedang dilaksanakan, terutama untuk desa-desa di wilayah Kecamatan Boja.

Semoga buku ini benar-benar akan dapat dimanfaatkan oleh semua pihak dalam rangka memacu perkembangan pembangunan di Kecamatan Boja.

Terima kasih.

Boja, April 2006

Camat Boja



---

**Drs. AGUS SUMARYONO**  
NIP.010181518

## KATA PENGANTAR

Buku "KECAMATAN BOJA DALAM ANGKA TAHUN 2005" yang kami sembahkan kepada pemerhati, menyajikan data-data statistik yang bersumber dari hasil pengumpulan serta pemantauan kami di seluruh desa-desa di wilayah Kecamatan Boja.

Sebagaimana kita ketahui bersama, bahwa dengan timbulnya tuntutan-tuntutan perubahan oleh masyarakat dimanapun mereka berada, acapkali kita harus menjumpai hal-hal yang dilematis yang bermuatan dimensi-dimensi yang positif dan negatif, tidak terkecuali bagi kami yang bertugas melakukan observasi dan monitoring untuk dimungkinkannya terwujudnya buku ini.

Untuk itu kami mohon bantuan kepada Dinas/Jawatan baik dari pemerintah maupun swasta untuk memberikan data selengkap mungkin guna penyempurnaan dan pengembangan pada penyajian berikutnya.

Tidak lupa kami mengucapkan terima kasih yang tidak terhingga kepada semua pihak yang telah tulus dan ikhlas memberikan semangat dan dorongan sehingga buku ini dapat diterbitkan.

Boja, April 2006

Koordinator Statistik Kecamatan Boja

  
SUTRISNO, BSc

NIP. 340005672

## DAFTAR ISI

	hlm.
Sambutan Camat Boja.....	i
Kata Pengantar.....	ii
Daftar isi .....	iii
Daftar Grafik .....	vi
Letak Geografis .....	vii
Peta Wilayah Kabupaten Kendal.....	1
Peta Wilayah Kecamatan Boja.....	2
<b>BAB I</b> <b>PEMERINTAHAN</b>	
Tabel 1.1 Luas Wilayah Dirinci Menurut Desa	3
Tabel 1.2 Jarak Desa ke Ibukota Kecamatan..	4
Tabel 1.3 Luas Wilayah Dirinci Menurut Peng gunaan .....	5
Tabel 1.4 Luas Tanah Sawah Menurut Jenis Pengairannya.....	7
Tabel 1.5 Luas Tanah Kering Menurut Jenis- nya.....	8
Tabel 1.6 Banyaknya Hari Hujan.....	10
Tabel 1.7 Banyaknya Curah Hujan.....	11
Tabel 2.1 Banyaknya Dusun/Dukuh, Rukun War- ga, dan Rukun Tetangga .....	12
Tabel 2.2 Banyaknya Balai Desa Dan Kantor Desa .....	13
Tabel 2.3 Banyaknya Perangkat Desa.....	14
<b>BAB II</b> <b>SOSIAL KEPENDUDUKAN</b>	
Tabel 3.1 Banyaknya Rumah Tangga dan Bangunan Tempat Tinggal.....	15

Tabel	3.2	Kepadatan Rumah Tangga.....	16
Tabel	3.3	Banyaknya Keluarga Menurut Tahapan	17
Tabel	3.4	Banyaknya Tempat Tinggal.....	18
Tabel	3.5	Banyaknya Penduduk Dirinci Menurut Jenis Kelamin .....	19
Tabel	3.6	Kepadatan Penduduk Dirinci Per Desa.....	20
Tabel	3.7	Sex Ratio Penduduk Laki-laki Terhadap Perempuan.....	21
Tabel	3.8	Perkembangan Penduduk Per Tahun .	22
Tabel	3.9	Banyaknya Penduduk Menurut Kelompok Umur dan Jenis Kelamin.....	23
Tabel	3.10	Banyaknya Penduduk Umur 5- 6, 7 - 12, 13 - 15 .....	25
Tabel	3.11	Banyaknya Mutasi Penduduk .....	26
Tabel	3.12	Banyaknya Penduduk Diatas 5 Tahun Dirinci Menurut Pendidikan .....	27
Tabel	3.13	Banyaknya Penduduk Dirinci Menurut Mata Pencaharian .....	29
Tabel	4.1	Banyaknya Akseptor KB .....	32
Tabel	4.2	Banyaknya Pemeluk Agama .....	33
Tabel	4.3	Banyaknya Tempat Ibadah .....	35
Tabel	4.4	Peserta Calon Jamaah Haji .....	36
Tabel	4.5	Banyaknya Ulama, Mubaligh, dan Khotib.....	37
Tabel	4.6	Banyaknya Nikah, Talak, Cerai dan Rujuk.....	38
Tabel	5.1	Banyaknya Sekolah TK, Murid, dan Guru .....	39
Tabel	5.2	Banyaknya Sekolah Dasar Negeri, Murid, dan Guru .....	40
Tabel	5.3	Banyaknya Sekolah Dasar Swasta, Murid, dan Guru .....	41

Tabel 5.4	Banyaknya Madrasah Ibtida'iyah, Murid, dan Guru .....	42
Tabel 5.5	Banyaknya Sekolah Lanjutan Pertama Negeri, Murid, dan Guru .....	43
Tabel 5.6	Banyaknya Sekolah Lanjutan Pertama Swasta, Murid, dan Guru .....	44
Tabel 5.7	Banyaknya Madrasah Tsanawiyah, Murid, dan Guru .....	45
Tabel 5.8	Banyaknya Sekolah Lanjutan Atas Negeri, Murid, dan Guru .....	46
Tabel 5.9	Banyaknya Sekolah Lanjutan Atas Swasta, Murid, dan Guru .....	47
Tabel 5.10	Banyaknya Madrasah Aliyah, Murid, dan Guru .....	48
Tabel 6.1	Banyaknya Dokter, Tenaga Medis, Bidan, Dukun Bayi, dan Juru Sunat	49
Tabel 6.2	Banyaknya Fasilitas Kesehatan ...	50
Tabel 6.2	Banyaknya Sarana Air Bersih .....	52
Tabel 6.4	Banyaknya Jamban .....	53
Tabel 6.5	Banyaknya Penderita Cacat .....	54
Tabel 6.6	Banyaknya Anak Terlantar, Anak Jalanan, WTS dan Waria .....	55

### **BAB III                    PERTANIAN, PETERNAKAN, PERKEBUNAN DAN PERIKANAN**

Tabel 7.1	Luas Panen dan Produksi Padi Sawah dan Gogo .....	56
Tabel 7.2	Luas Panen dan Produksi Padi Dan Jagung .....	57
Tabel 7.3	Luas Panen dan Produksi Ubi Kayu dan Ubi Jalar .....	58
Tabel 7.4	Luas Panen dan Produksi Kacang Tanah dan Kedelai .....	59
Tabel 7.5	Banyaknya Tanaman Perdagangan ...	60

Tabel 7.6	Produksi Ikan .....	61
Tabel 7.7	Banyaknya Unggas .....	62
Tabel 7.8	Banyaknya Ternak.....	64
<b>BAB IV PERHUBUNGAN DAN KOMUNIKASI</b>		
Tabel 8.1	Banyaknya Sarana Angkutan Darat Kendaraan Bermotor .....	66
Tabel 8.2	Banyaknya Sarana Angkutan Darat Kendaraan Tak Bermotor.....	67
Tabel 9.1	Banyaknya Televisi, Radio, Lis- trik, PLN dan Telephon.....	68
<b>BAB V LAIN-LAIN</b>		
Tabel 10.1	Banyaknya Surat Pemberitahuan Pajak Terdaftar.....	69
Tabel 10.2	Pemasukan Pajak Bumi dan Bangunan	70
Tabel 10.3	Banyaknya Lapangan Olah Raga.....	71



## DAFTAR GRAFIK

Grafik 1	Luas Wilayah Dirinci Menurut Penggunaan .....	6
Grafik 2	Banyaknya Penduduk Menurut Kelompok Umur dan Jenis Kelamin.....	24

**LETAK GEOGRAFIS**

1. Kecamatan Boja terletak dalam:

Wilayah Pembantu Bupati : Boja  
Kabupaten : Kendal  
Propinsi : Jawa Tengah

2. Batas-batas wilayah:

Sebelah utara : Kecamatan Kaliwungu  
Sebelah selatan : Kecamatan Limbangan  
Sebelah barat : Kecamatan Singorojo  
Sebelah timur : Kota Semarang

3. Jarak dari Ibukota Boja ke beberapa kota:

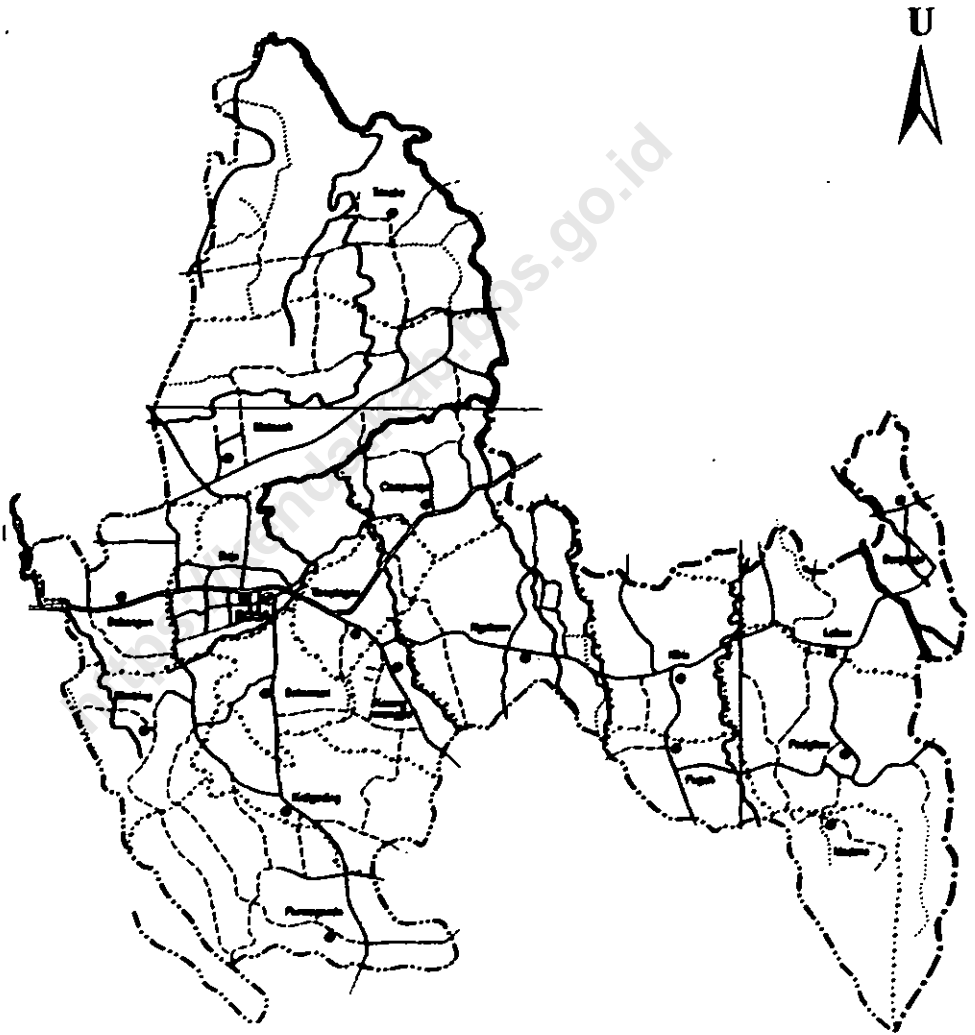
Kota Propinsi Jawa Tengah : 28 Km  
Kota Kabupaten Kendal : 24 Km  
Kota Kecamatan Kaliwungu : 18 Km  
Kota Kecamatan Limbangan : 6 Km  
Kota Kecamatan Singorojo : 6 Km

4. Ketinggian tanah:

Wilayah Kecamatan Boja merupakan daerah dataran tinggi yang ketinggiannya mencapai 350 sampai dengan 1000 meter dari permukaan laut.



KECAMATAN BOJA



Tabel : 1.1.

**LUAS WILAYAH KECAMATAN BOJA  
DIRINCI MENURUT DESA  
TAHUN : 2005**

DESA	LUAS	PERSENTASE
(1)	(Km-2) (2)	(%) (3)
01. Purwogondo	3.38	5.27
02. Kaligading	2.71	4.24
03. Salamsari	2.47	3.86
04. Blimbing	3.78	5.90
05. Bebengan	4.24	6.61
06. Boja	3.67	5.72
07. Meteseh	7.61	11.87
08. Trisobo	4.53	7.06
09. Campurejo	3.27	5.10
10. Tampingan	1.94	3.02
11. Karangmanggis	3.94	6.14
12. Ngabean	5.23	8.15
13. Kliris	2.97	4.64
14. Puguh	1.58	2.46
15. Medono	2.22	3.46
16. Pasgitan	5.44	8.49
17. Leban	3.17	4.94
18. Banjarejo	1.96	3.05
<b>JUMLAH</b>	<b>64.10</b>	<b>100.00</b>

BPS Kabupaten Kendal

Sumber data : Kantor Kecamatan Boja

Catatan :

Tabel : 1.2

JARAK DESA KE IBUKOTA KECAMATAN  
KECAMATAN BOJA  
TAHUN : 2005

DESA	JARAK
(1)	(Km) (2)
01. Purwogondo	5.00
02. Kaligading	3.00
03. Salamsari	2.00
04. Bilimbing	2.50
05. Bebengan	2.00
06. Boja	0.00
07. Meteseh	3.00
08. Trisobo	5.00
09. Campurejo	3.00
10. Tampilan	1.00
11. Karangmanggis	2.00
12. Ngabean	3.00
13. Kliris	6.00
14. Puguh	10.00
15. Medono	12.00
16. Pasigitan	12.00
17. Leban	10.00
18. Banjarejo	10.00

BPS Kabupaten Kendal

Sumber data : Kantor Kecamatan Boja  
Catatan :

Tabel : 1.3

LUAS WILAYAH KECAMATAN BOJA  
DIRINCI MENURUT PENGGUNAAN  
TAHUN : 2005

JENIS PENGGUNAAN	LUAS (Km <sup>2</sup> )	PERSENTASE (%)
(1)	(2)	(3)
01. Tanah Sawah	22.08	34.44
02. Tanah Pekarangan	15.45	24.11
03. Tanah Tegalan	19.44	30.33
04. Tambak dan Kolam	0.00	0.00
05. Hutan	3.79	5.92
06. Perkebunan	1.02	1.59
07. Lain-lain	2.32	3.62
<b>JUMLAH</b>	<b>64.10</b>	<b>100.00</b>

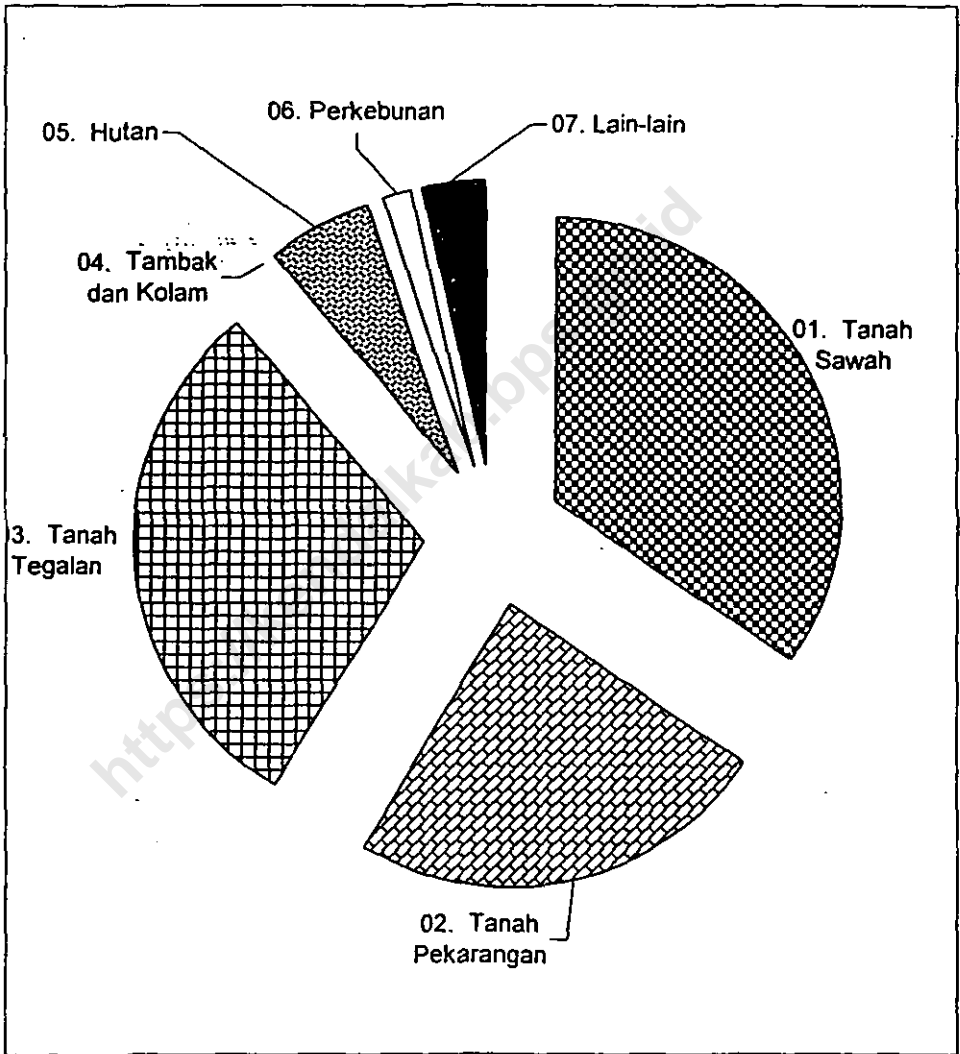
BPS Kabupaten Kendal

Sumber data : Statistik Kecamatan Boja

Catatan :

Grafik : 1

LUAS WILAYAH KECAMATAN BOJA  
DIRINCI MENURUT PENGGUNAAN  
TAHUN : 2005



BPS Kabupaten Kendal

Sumber data : Statistik Kecamatan Boja

Catatan :



Tabel : 1.4

**LUAS TANAH SAWAH MENURUT JENIS PENGAIRANNYA  
KECAMATAN BOJA  
TAHUN : 2005**

DESA	TEHNIS	SETENGAH	NON	TADAH	JUMLAH
	(Ha)	TEHNIS (Ha)	TEHNIS/ SEDERHANA (Ha)	HUJAN DIUSAHAKAN (Ha)	
(1)	(2)	(3)	(4)	(5)	(6)
01. Purwogondo	0.00	0.00	151.00	0.00	151.00
02. Kaligading	0.00	0.00	136.00	0.00	136.00
03. Salamsari	9.00	0.00	116.00	0.00	125.00
04. Blimbing	56.00	0.00	48.00	0.00	104.00
05. Bebengan	113.00	0.00	11.50	0.00	124.50
06. Boja	85.00	0.00	90.00	0.00	175.00
07. Meteseh	0.00	0.00	86.00	0.00	86.00
08. Trisobo	0.00	0.00	31.00	0.00	31.00
09. Campurejo	0.00	0.00	172.00	0.00	172.00
10. Tampingan	0.00	0.00	138.00	0.00	138.00
11. Karangmanggis	0.00	0.00	53.00	0.00	53.00
12. Ngabean	0.00	0.00	238.00	0.00	238.00
13. Kliris	0.00	0.00	171.00	0.00	171.00
14. Puguh	0.00	0.00	78.00	0.00	78.00
15. Medono	0.00	0.00	49.00	0.00	49.00
16. Pasigitan	0.00	0.00	182.00	0.00	182.00
17. Leban	0.00	0.00	117.00	0.00	117.00
18. Banjarejo	0.00	0.00	77.00	0.00	77.00
<b>JUMLAH 2005</b>	<b>263.00</b>	<b>0.00</b>	<b>1,944.50</b>	<b>0.00</b>	<b>2,207.50</b>
2004	263.00	0.00	1,944.50	0.00	2,207.50
2003	263.00	0.00	1,944.50	0.00	2,207.50

BPS Kabupaten Kendal

Sumber data : Monografi Desa

Catatan :

Tabel : 1.5

**LUAS TANAH KERING DIRINCI MENURUT JENISNYA  
KECAMATAN BOJA  
TAHUN : 2005**

DESA	PEKA- RANGAN	TEGALAN	PENGEM- BALAAN	TAMBAK	KOLAM
(1)	(Ha) (2)	(Ha) (3)	(Ha) (4)	(Ha) (5)	(Ha) (6)
01. Purwogondo	88.63	90.72	0.00	0.00	0.00
02. Kaligading	63.00	58.89	0.00	0.00	0.00
03. Salamsari	91.50	12.55	0.00	0.00	0.00
04. Blimbing	129.62	125.36	0.00	0.00	0.00
05. Bebengan	98.38	180.04	0.00	0.00	0.00
06. Boja	166.90	13.75	0.00	0.00	0.00
07. Meteseh	92.88	501.25	0.00	0.00	0.00
08. Trisobo	39.38	95.18	0.00	0.00	0.00
09. Campurejo	124.00	16.67	0.00	0.00	0.00
10. Tampingan	36.50	9.84	0.00	0.00	0.00
11. Karangmanggis	85.38	245.00	0.00	0.00	0.00
12. Ngabean	173.88	94.61	0.00	0.00	0.00
13. Kliris	58.25	48.58	0.00	0.00	0.00
14. Puguh	50.62	25.18	0.00	0.00	0.00
15. Medono	40.00	50.75	0.00	0.00	0.00
16. Pasigitan	46.25	241.48	0.00	0.00	0.00
17. Leban	130.12	50.04	0.00	0.00	0.00
18. Banjarejo	29.88	84.02	0.00	0.00	0.00
<b>JUMLAH 2005</b>	<b>1,545.17</b>	<b>1,943.91</b>	<b>0.00</b>	<b>0.00</b>	<b>0.00</b>
2004	1,545.17	1,943.91	0.00	0.00	0.00
2003	1,545.17	1,943.91	0.00	0.00	0.00

BPS Kabupaten Kendal

Sumber data : Monografi Desa

Catatan :

Tabel : 1.5 (lanjutan)

**LUAS TANAH KERING DIRINCI MENURUT JENISNYA  
KECAMATAN BOJA  
TAHUN : 2005**

DESA	HUTAN		PERKEBUNAN		LAIN-	JUMLAH
	RAKYAT	NEGARA	RAKYAT	NEGARA	LAIN	
	(Ha)	(Ha)	(Ha)	(Ha)	(Ha)	
(1)	(7)	(8)	(9)	(10)	(11)	(12)
01. Purwogondo	0.00	0.00	0.00	0.00	7.60	186.95
02. Kaligading	0.00	0.00	0.00	0.00	13.60	135.49
03. Satamsari	0.00	0.00	0.00	0.00	18.24	122.29
04. Blimbing	0.00	0.00	0.00	0.00	19.46	274.44
05. Bebengan	0.00	0.00	0.00	0.00	20.67	299.09
06. Boja	0.00	0.00	0.00	0.00	11.26	191.91
07. Meteseh	0.00	0.00	0.00	60.00	21.00	675.13
08. Trisobo	0.00	241.88	0.00	42.00	3.21	421.65
09. Campurejo	0.00	0.00	0.00	0.00	14.50	155.17
10. Tampingan	0.00	0.00	0.00	0.00	9.30	55.64
11. Karangmanggis	0.00	0.00	0.00	0.00	10.36	340.74
12. Ngabean	0.00	0.00	0.00	0.00	16.02	284.51
13. Kliris	0.00	0.00	0.00	0.00	19.45	126.28
14. Puguh	0.00	0.00	0.00	0.00	3.96	79.76
15. Medono	0.00	76.88	0.00	0.00	4.95	172.58
16. Pasigitan	0.00	60.62	0.00	0.00	13.82	362.17
17. Leban	0.00	0.00	0.00	0.00	19.64	199.80
18. Banjarejo	0.00	0.00	0.00	0.00	4.67	118.57
<b>JUMLAH 2005</b>	<b>0.00</b>	<b>379.38</b>	<b>0.00</b>	<b>102.00</b>	<b>231.71</b>	<b>4,202.17</b>
<b>2004</b>	<b>0.00</b>	<b>379.38</b>	<b>0.00</b>	<b>102.00</b>	<b>231.71</b>	<b>4,202.17</b>
<b>2003</b>	<b>0.00</b>	<b>379.38</b>	<b>0.00</b>	<b>102.00</b>	<b>231.71</b>	<b>4,202.17</b>

BPS Kabupaten Kendal

Sumber data : Monografi Desa

Catatan :

Tabel : 1.6

**BANYAKNYA HARI HUJAN  
KECAMATAN BOJA  
TAHUN 2002 - 2005**

BULAN	2002	2003	2004	2005
(1)	(2)	(3)	(4)	(5)
01. Januari	14	11	14	13
02. Pebruari	16	17	15	10
03. Maret	12	10	14	16
04. April	12	9	12	17
05. Mei	6	4	12	6
06. Juni	2	3	2	7
07. Juli	0	0	2	5
08. Agustus	1	2	0	3
09. September	0	3	3	3
10. Oktober	3	8	5	10
11. Nopember	16	9	10	3
12. Desember	13	14	13	12
<b>JUMLAH</b>	<b>95</b>	<b>90</b>	<b>102</b>	<b>105</b>
<b>Rata-rata</b>	<b>8</b>	<b>8</b>	<b>9</b>	<b>9</b>

BPS Kabupaten Kendal

Sumber data : Pengairan Ranting Kecamatan Boja

Catatan :

Tabel : 1.7

**BANYAKNYA CURAH HUJAN  
KECAMATAN BOJA  
TAHUN 2002 - 2005**

BULAN	2002	2003	2004	2005
(1)	(2)	(3)	(4)	(5)
01. Januari	471	269	416	325
02. Pebruari	535	552	525	227
03. Maret	355	362	561	366
04. April	280	230	305	503
05. Mei	159	130	322	152
06. Juni	61	47	24	247
07. Juli	0	0	22	67
08. Agustus	19	17	0	34
09. September	0	45	29	17
10. Oktober	20	169	55	192
11. Nopember	185	250	205	48
12. Desember	434	330	333	342
<b>JUMLAH</b>	<b>2,519</b>	<b>2,401</b>	<b>2,797</b>	<b>2,520</b>
<b>Rata-rata</b>	<b>210</b>	<b>200</b>	<b>233</b>	<b>210</b>

BPS Kabupaten Kendal

Sumber data : Pengaliran Ranting Kecamatan Boja

Catatan :

Tabel : 2.1

**BANYAKNYA DUSUN/DUKUH, RUKUN WARGA,DAN RUKUN TETANGGA  
KECAMATAN BOJA  
TAHUN : 2005**

DESA	DUSUN/ DUKUH	RUKUN WARGA	RUKUN TETANGGA
(1)	(2)	(3)	(4)
01. Purwogondo	6	6	18
02. Kaligading	6	7	29
03. Salamsari	6	6	16
04. Blimbing	5	5	24
05. Bebengan	4	8	36
06. Boja	10	10	58
07. Meteseh	8	8	45
08. Trisobo	2	3	19
09. Campurejo	5	5	28
10. Tampingan	5	5	22
11. Karangmanggis	4	4	10
12. Ngabean	8	9	28
13. Kliris	8	8	21
14. Puguh	3	5	10
15. Medono	2	3	6
16. Pasigitan	6	10	20
17. Leban	5	5	15
18. Banjarejo	4	5	21
<b>JUMLAH 2005</b>	<b>97</b>	<b>112</b>	<b>426</b>
<b>2004</b>	<b>97</b>	<b>112</b>	<b>426</b>
<b>2003</b>	<b>93</b>	<b>106</b>	<b>419</b>

BPS Kabupaten Kendal

Sumber data : Statistik Kecamatan Boja

Catatan :

Tabel : 2.2.

**BANYAKNYA BALAI DESA DAN KANTOR DESA  
KECAMATAN BOJA  
TAHUN : 2005**

DESA	BALAI DESA	KANTOR DESA
(1)	(2)	(3)
01. Purwogondo	1	1
02. Kaligading	1	1
03. Salamsari	1	1
04. Blimbing	1	1
05. Bebengan	1	1
06. Boja	1	1
07. Meteseh	1	1
08. Trisobo	1	1
09. Campurejo	1	1
10. Tampingan	1	1
11. Karangmanggis	1	1
12. Ngabean	1	1
13. Kiliris	1	1
14. Puguh	1	1
15. Medono	1	1
16. Pasligitan	0	1
17. Leban	1	1
18. Banjarejo	1	1
<b>JUMLAH</b>	<b>17</b>	<b>18</b>

BPS Kabupaten Kendal

Sumber data : Kantor Kecamatan Boja

Catatan :

Tabel : 2.3

**BANYAKNYA PERANGKAT DESA  
KECAMATAN BOJA  
TAHUN : 2005**

DESA	KA DES /KEL	CA RIK	KAUR UMUM	KAUR KEUA- NGAN	BE- KEL	KE BA YAN	BA YAN TA NI	KEPE TE NGAN	JAGA BAYAMODINTUWO	KAMI JUM LAH	JUM LAH	
(1)	(2)	(3)	(4)	(5)	(6)	(7)	(8)	(9)	(10)	(11)	(12)	(13)
01. Purwogondo	1	1	1	1	1	0	1	0	1	3	5	15
02. Kaligading	1	1	1	1	1	0	1	0	1	1	6	14
03. Salamsari	1	1	1	1	0	0	1	0	0	2	6	13
04. Blimbing	1	1	1	1	1	1	0	0	1	3	4	14
05. Bebengan	1	1	1	1	1	1	0	0	0	1	4	11
06. Boja	1	1	1	1	1	1	0	0	0	1	10	17
07. Meteseh	1	1	1	1	0	0	0	0	1	1	8	14
08. Trisobo	1	1	1	1	0	0	0	0	0	1	2	7
09. Campurejo	1	1	1	1	1	0	1	0	1	2	5	14
10. Tampingan	1	1	1	1	1	1	0	1	1	1	4	13
11. Karangmanggis	1	1	1	1	0	1	1	0	0	1	3	10
12. Ngabean	1	1	1	1	1	1	0	1	1	2	8	18
13. Kliris	1	1	1	1	0	0	1	0	1	1	8	15
14. Puguh	1	1	1	1	1	1	0	0	0	1	3	10
15. Medono	1	1	1	1	0	0	0	0	1	1	2	8
16. Pasigitan	1	1	1	1	1	1	1	1	1	2	6	17
17. Leban	1	1	1	1	0	1	0	0	1	2	3	11
18. Banjarejo	1	1	1	1	0	1	1	0	0	1	3	10
<b>JUMLAH 2005</b>	<b>18</b>	<b>18</b>	<b>18</b>	<b>18</b>	<b>10</b>	<b>10</b>	<b>8</b>	<b>3</b>	<b>11</b>	<b>27</b>	<b>90</b>	<b>231</b>
<b>2004</b>	<b>18</b>	<b>18</b>	<b>18</b>	<b>18</b>	<b>10</b>	<b>10</b>	<b>9</b>	<b>3</b>	<b>11</b>	<b>27</b>	<b>91</b>	<b>233</b>
<b>2003</b>	<b>18</b>	<b>18</b>	<b>18</b>	<b>18</b>	<b>10</b>	<b>10</b>	<b>9</b>	<b>6</b>	<b>8</b>	<b>27</b>	<b>93</b>	<b>235</b>

Sumber data : Kantor Kecamatan Boja

Catatan :



Tabel : 3.1.

**BANYAKNYA RUMAH TANGGA DAN BANGUNAN TEMPAT TINGGAL  
KECAMATAN BOJA  
TAHUN : 2005**

DESA	RUMAH TANGGA	BANGUNAN TEMPAT TINGGAL
(1)	(2)	(3)
01. Purwogondo	742	746
02. Kaligading	918	860
03. Salamsari	450	459
04. Blimbing	647	646
05. Bebengan	1,365	1,267
06. Boja	2,518	2,335
07. Meteseh	1,383	1,403
08. Trisobo	570	463
09. Campurejo	1,378	1,165
10. Tampingan	929	691
11. Karangmanggis	419	358
12. Ngabean	1,252	901
13. Kliris	576	649
14. Puguh	355	356
15. Medono	274	253
16. Pasigitan	768	768
17. Leban	454	407
18. Banjarejo	648	636
<b>JUMLAH 2004</b>	<b>15,646</b>	<b>14,363</b>
2003	15,319	14,279
2002	14,411	13,941

BPS Kabupaten Kendal

Sumber data : Kantor Kecamatan Boja &amp; PPLKB Kecamatan Boja

Catatan :

Tabel : 3.2

**KEPADATAN RUMAH TANGGA  
KECAMATAN BOJA  
TAHUN : 2005**

DESA	PENDUDUK	RUMAH TANGGA	KEPADATAN  (Orang/RT)
(1)	(2)	(3)	(4)
01. Purwogondo	2,933	742	4
02. Kaligading	3,439	918	4
03. Salamsari	1,736	450	4
04. Blimbing	2,427	647	4
05. Bebengan	6,049	1,365	4
06. Boja	12,650	2,518	5
07. Meteseh	7,176	1,383	5
08. Trisobo	2,097	570	4
09. Campurejo	4,157	1,378	3
10. Tampingan	3,116	929	3
11. Karangmanggis	1,673	419	4
12. Ngabean	4,667	1,252	4
13. Kliris	2,470	576	4
14. Puguh	1,515	355	4
15. Medono	912	274	3
16. Pasigitan	2,573	768	3
17. Leban	1,997	454	4
18. Banjarejo	1,760	648	3
<b>JUMLAH 2005</b>	<b>63,347</b>	<b>15,646</b>	<b>4</b>
2004	63,064	15,319	4
2003	62,822	14,411	4

BPS Kabupaten Kendal

Sumber data : Statistik Kecamatan Boja

Catatan :

Tabel : 3.3

**BANYAKNYA KELUARGA MENURUT TAHAPAN  
KECAMATAN BOJA  
TAHUN : 2005**

DESA	PRA SEJAHTERA		SEJAHTERA I		SEJAHTERA		JUM	
	ALEK	BAE	ALEK	BAE	UMI	LAH		
	(1)	(2)	(3)	(4)	(5)	(6)	(7)	(8)
01. Purwogondo		139	136	83	141		217	716
02. Kaligading		133	207	27	161		477	1005
03. Salamsari		54	88	14	49		318	523
04. Blimbing		99	96	0	25		429	649
05. Bebeangan		331	59	151	108		951	1600
06. Boja		398	185	263	299		306	1451
07. Meteseh		457	751	73	150		451	1882
08. Trisobo		249	79	15	23		248	614
09. Campurejo		98	31	55	258		606	1048
10. Tampingan		140	138	18	100		507	903
11. Karangmanggis		109	73	0	14		286	482
12. Ngabean		203	236	66	137		644	1286
13. Kliris		152	159	134	124		145	714
14. Puguh		76	106	64	91		141	478
15. Medono		59	14	21	30		151	275
16. Pasigitan		85	124	6	31		546	792
17. Leban		79	120	70	79		206	554
18. Banjarejo		41	54	10	76		448	629
	JUMLAH 2005	2,902	2,656	1,070	1,896		7,077	15,601
	2004	3,243	2,978	781	1,982		7,968	16,952
	2003	2,725	2,977	1,210	2,021		6,914	15,847

BPS Kabupaten Kendal

Sumber data : PPLKB Kecamatan Boja

Catatan : - ALEK : Alasan Ekonomi

- BAE : Bukan Alasan Ekonomi

Tabel : 3.4

**BANYAKNYA TEMPAT TINGGAL PENDUDUK  
KECAMATAN BOJA  
TAHUN : 2005**

DESA	PER- MANEN	SEMI PERMANEN	PAPAN	BAMBU	JUMLAH
(1)	(2)	(3)	(4)	(5)	(6)
01. Purwogondo	515	27	202	2	746
02. Kaligading	199	249	402	10	860
03. Salamsari	366	69	24	0	459
04. Blimbing	197	401	16	32	646
05. Bebengan	850	168	249	0	1,267
06. Boja	1,534	298	465	38	2,335
07. Meteseh	550	314	414	125	1,403
08. Trisobo	138	59	241	25	463
09. Campurejo	800	50	249	66	1,165
10. Tampilan	241	140	253	57	691
11. Karangmanggis	288	55	15	0	358
12. Ngabean	479	249	14	159	901
13. Kiliris	456	11	167	15	649
14. Puguh	280	33	37	6	356
15. Medono	220	0	33	0	253
16. Pasigitan	598	98	53	19	768
17. Leban	193	9	57	148	407
18. Banjarejo	580	29	27	0	636
<b>JUMLAH 2005</b>	<b>8,484</b>	<b>2,259</b>	<b>2,918</b>	<b>702</b>	<b>14,363</b>
2004	8,417	2,226	2,936	700	14,279
2003	6,899	3,385	2,964	693	13,941

BPS Kabupaten Kendal

Sumber data : Statistik Kecamatan Boja

Catatan :

Tabel : 3.5

**BANYAKNYA PENDUDUK DIRINCI MENURUT JENIS KELAMIN  
KECAMATAN BOJA  
TAHUN : 2005**

DESA	LAKI-LAKI	PEREMPUAN	JUMLAH
(1)	(2)	(3)	(4)
01. Purwogondo	1,444	1,489	2,933
02. Kaligading	1,818	1,621	3,439
03. Salamsari	814	922	1,736
04. Blimbing	1,191	1,236	2,427
05. Bebengan	2,942	3,107	6,049
06. Boja	6,001	6,649	12,650
07. Meteseh	3,419	3,757	7,176
08. Trisobo	1,048	1,049	2,097
09. Campurejo	2,066	2,091	4,157
10. Tampilan	1,577	1,539	3,116
11. Karangmanggis	821	852	1,673
12. Ngabean	2,382	2,285	4,667
13. Kliris	1,218	1,252	2,470
14. Puguh	778	737	1,515
15. Medono	452	460	912
16. Pasigitan	1,279	1,294	2,573
17. Leban	1,007	990	1,997
18. Banjarejo	842	918	1,760
<b>JUMLAH 2005</b>	<b>31,099</b>	<b>32,248</b>	<b>63,347</b>
2004	30,965	32,099	63,064
2003	30,843	31,979	62,822

BPS Kabupaten Kendal

Sumber data: Monografi Desa 2005

Catatan :

Tabel : 3.6

**KEPADATAN PENDUDUK  
KECAMATAN BOJA  
TAHUN : 2005**

DESA	PENDUDUK	LUAS	KEPADATAN
(1)	(2)	(Km-2) (3)	(Orang/Km-2) (4)
01. Purwogondo	2,933	3.38	868
02. Kaligading	3,439	2.71	1,267
03. Salamsari	1,736	2.47	702
04. Blimbing	2,427	3.78	641
05. Bebengan	6,049	4.24	1,428
06. Boja	12,650	3.67	3,448
07. Meteseh	7,176	7.61	943
08. Trisobo	2,097	4.53	463
09. Campurejo	4,157	3.27	1,271
10. Tampilan	3,116	1.94	1,609
11. Karangmanggis	1,673	3.94	425
12. Ngabean	4,667	5.23	893
13. Kliris	2,470	2.97	831
14. Puguh	1,515	1.58	960
15. Medono	912	2.22	412
16. Pasigitan	2,573	5.44	473
17. Leban	1,997	3.17	630
18. Banjarejo	1,760	1.96	900
<b>JUMLAH 2005</b>	<b>63,347</b>	<b>64.10</b>	<b>988</b>
2004	63,064	64.10	984
2003	62,822	64.10	980

BPS Kabupaten Kendal

Sumber data : Statistik Kecamatan Boja

Catatan :

Tabel : 3.7

**SEX RATIO PENDUDUK LAKI-LAKI TERHADAP PEREMPUAN  
KECAMATAN BOJA  
TAHUN : 2005**

DESA	PENDUDUK		SEX RATIO (PER 100G)
	LAKHLAKI	PEREMPUAN	
(1)	(2)	(3)	(4)
01. Purwogondo	1,444	1,489	970
02. Kaligading	1,818	1,621	1,122
03. Salamsari	814	922	883
04. Blimbing	1,191	1,236	964
05. Bebengan	2,942	3,107	947
06. Boja	6,001	6,649	903
07. Meteseh	3,419	3,757	910
08. Trisobo	1,048	1,049	999
09. Campurejo	2,066	2,091	988
10. Tampingan	1,577	1,539	1,025
11. Karangmanggis	821	852	964
12. Ngabean	2,382	2,285	1,042
13. Kiliris	1,218	1,252	973
14. Puguh	778	737	1,056
15. Medono	452	460	983
16. Pasigitan	1,279	1,294	988
17. Leban	1,007	990	1,017
18. Banjarejo	842	918	917
<b>JUMLAH 2005</b>	<b>31,099</b>	<b>32,248</b>	<b>964</b>
<b>2004</b>	<b>30,965</b>	<b>32,099</b>	<b>965</b>
<b>2003</b>	<b>30,843</b>	<b>31,979</b>	<b>964</b>

BPS Kabupaten Kendal

Sumber data : Statistik Kecamatan Boja

Catatan :

Tabel : 3.8

**PERKEMBANGAN PENDUDUK PER TAHUN  
KECAMATAN BOJA  
TAHUN : 2005**

TAHUN	PENDUDUK	PERKEMBANGAN
		PENDUDUK (%)
(1)	(2)	(3)
1985		
1986		
1988	49,937	
1989	50,334	0.80
1990	51,627	2.57
1991	51,807	0.35
1992	52,376	1.10
1993	52,964	1.12
1994	53,680	1.35
1995	54,186	0.94
1996	57,645	6.38
1997	58,124	0.83
1998	58,689	0.97
1999	59,291	1.03
2000	61,898	4.40
2001	62,278	0.61
2002	62,584	0.49
2003	62,822	0.38
2004	63,054	0.37
2005	63,347	0.46

BPS Kabupaten Kendal

Sumber data : Statistik Kecamatan Boja  
Catatan :



Tabel : 3.9

**BANYAKNYA PENDUDUK MENURUT KELOMPOK UMUR  
DAN JENIS KELAMIN  
KECAMATAN BOJA  
TAHUN : 2005**

UMUR	LAKI-LAKI	PEREMPUAN	JUMLAH
(1)	(2)	(3)	(4)
0 - 4	3,314	3,386	6,700
5 - 9	3,352	3,576	6,928
10 - 14	3,520	3,695	7,215
15 - 19	3,455	3,494	6,949
20 - 24	3,697	3,555	7,252
25 - 29	3,790	3,649	7,439
30 - 39	3,339	3,511	6,850
40 - 49	2,885	2,958	5,843
50 - 59	2,021	2,470	4,491
60 keatas	1,726	1,954	3,680
<b>JUMLAH 2005</b>	<b>31,099</b>	<b>32,248</b>	<b>63,347</b>
2004	30,965	32,099	63,064
2003	30,965	32,099	63,064

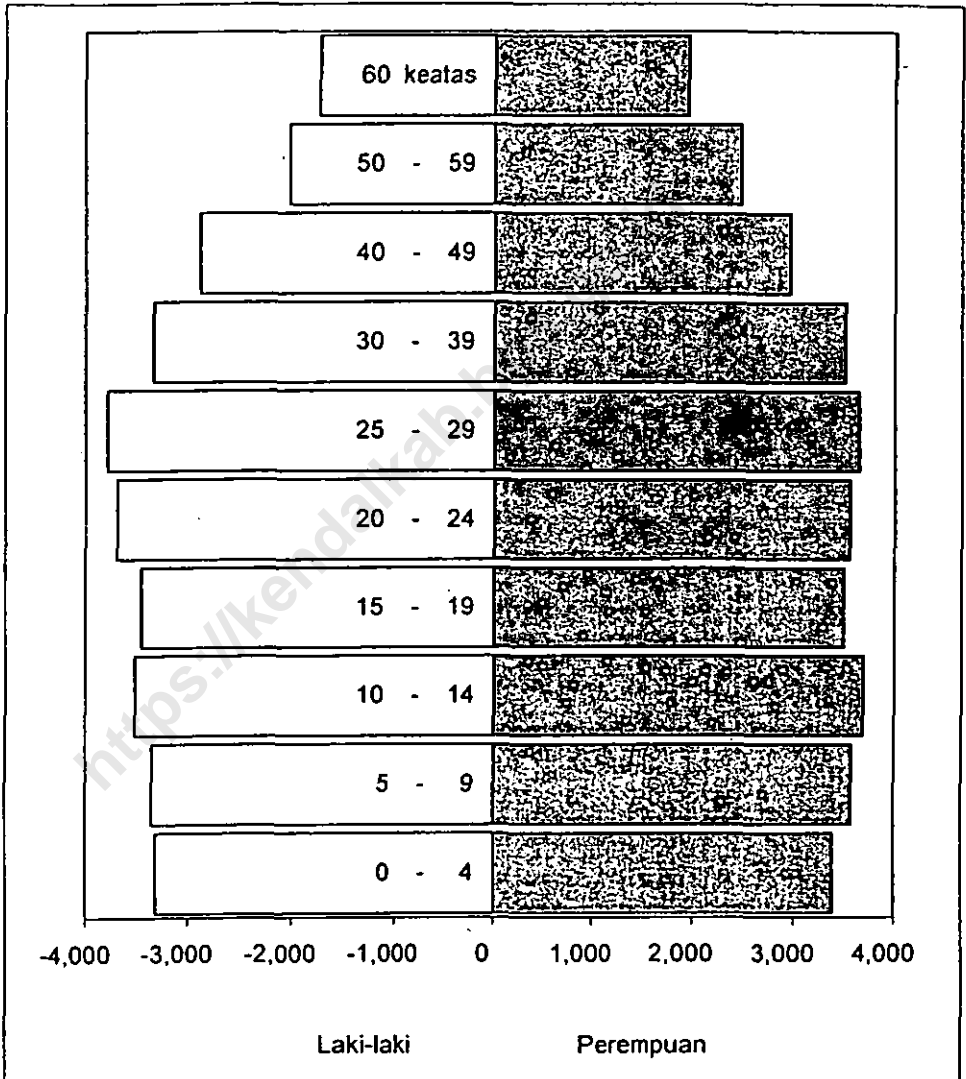
BPS Kabupaten Kendal

Sumber data : Statistik Kecamatan Boja

Catatan :

Grafik : 2

**BANYAKNYA PENDUDUK MENURUT KELOMPOK UMUR  
DAN JENIS KELAMIN  
KECAMATAN BOJA  
TAHUN : 2005**



Sumber data : Statistik Kecamatan Boja

BPS Kabupaten Kendal

Tabel : 3.10

**BANYAKNYA PENDUDUK UMUR 5 - 6, 7 - 12, 13 - 15  
KECAMATAN BOJA  
TAHUN : 2005**

DESA	5 - 6	7 - 12	13 - 15
(1)	(2)	(3)	(4)
01. Purwogondo	166	462	195
02. Kaligading	169	526	355
03. Salamsari	79	240	122
04. Blimbing	102	317	157
05. Bebengan	314	1,120	530
06. Boja	569	1,704	880
07. Meteseh	281	841	446
08. Trisobo	94	268	142
09. Campurejo	144	500	306
10. Tampingan	109	342	174
11. Karangmanggis	67	191	95
12. Ngabean	211	579	281
13. Kliris	94	297	159
14. Puguh	46	152	80
15. Medono	33	89	42
16. Pasigitan	89	298	157
17. Leban	94	272	130
18. Banjarejo	88	301	134
<b>JUMLAH 2005</b>	<b>2,749</b>	<b>8,499</b>	<b>4,385</b>
<b>2004</b>	<b>2,540</b>	<b>7,448</b>	<b>3,741</b>

BPS Kabupaten Kendal

Sumber data : Statistik Kecamatan Boja  
Catatan :

Tabel : 3.11

**BANYAKNYA MUTASI PENDUDUK  
KECAMATAN BOJA  
TAHUN : 2004**

DESA	KELA- HIRAN	KEMA- TIAN	DATANG	PERGI
(1)	(2)	(3)	(4)	(5)
01. Purwogondo	43	18	19	13
02. Kaligading	5	1	1	3
03. Salamsari	10	2	42	19
04. Blimbing	25	3	7	5
05. Bebengan	52	24	28	23
06. Boja	44	15	4	0
07. Meteseh	15	0	2	2
08. Trisobo	0	0	0	0
09. Campurejo	23	8	23	18
10. Tampingan	0	4	7	7
11. Karangmanggis	10	6	20	0
12. Ngabean	16	8	4	10
13. Kliris	22	8	10	1
14. Puguh	14	5	7	6
15. Medono	7	2	14	5
16. Pasigitan	12	6	3	0
17. Leban	16	10	7	4
18. Banjarejo	4	2	5	0
<b>JUMLAH 2005</b>	<b>318</b>	<b>122</b>	<b>203</b>	<b>116</b>
<b>2004</b>	<b>331</b>	<b>134</b>	<b>227</b>	<b>181</b>
<b>2003</b>	<b>371</b>	<b>184</b>	<b>201</b>	<b>150</b>

BPS Kabupaten Kendal

Sumber data : Kantor Kecamatan Boja

Catatan :

Tabel : 3.12

**BANYAKNYA PENDUDUK DI ATAS 5 TAHUN  
DIRINCI MENURUT PENDIDIKAN  
KECAMATAN BOJA  
TAHUN : 2005**

DESA	TIDAK	TIDAK	BELUM	TAMAT SD
	SEKOLAH	TAMAT SD		
(1)	(2)	(3)	(4)	(5)
01. Purwogondo	0	327	370	1,018
02. Kaligading	550	457	369	702
03. Salamsari	3	574	253	350
04. Blimbing	282	466	216	711
05. Bebengan	586	1,795	990	704
06. Boja	112	2,093	2,761	2,628
07. Meteseh	327	3,436	1,274	850
08. Trisobo	250	616	310	482
09. Campurejo	5	956	662	1,620
10. Tampingan	189	416	516	608
11. Karangmanggis	102	547	221	521
12. Ngabean	369	916	566	1,569
13. Kliris	159	908	326	672
14. Puguh	108	154	103	412
15. Medono	43	283	105	319
16. Pasigitan	416	566	243	899
17. Leban	156	157	383	869
18. Banjarejo	13	422	366	317
<b>JUMLAH 2005</b>	<b>3,670</b>	<b>15,089</b>	<b>10,034</b>	<b>15,251</b>
<b>2004</b>	<b>3,670</b>	<b>15,089</b>	<b>10,034</b>	<b>15,251</b>
<b>2003</b>	<b>3,224</b>	<b>12,744</b>	<b>12,458</b>	<b>14,561</b>

BPS Kabupaten Kendal

Sumber data : Statistik Kecamatan Boja

Catatan :

Tabel : 3.12 (Lanjutan)

**BANYAKNYA PENDUDUK DI ATAS 5 TAHUN  
DIRINCI MENURUT PENDIDIKAN  
KECAMATAN BOJA  
TAHUN : 2005**

DESA	TAMAT		
	SLTP	SLTA	PT IAKADEMI
(1)	(6)	(7)	(8)
01. Purwogondo	369	317	16
02. Kaligading	580	312	77
03. Salamsari	144	129	18
04. Blimbing	275	271	46
05. Bebengan	778	358	25
06. Boja	2,488	1,120	128
07. Meteseh	336	221	9
08. Trisobo	158	148	8
09. Campurejo	245	183	38
10. Tampingan	731	285	67
11. Karangmanggis	36	57	15
12. Ngabean	317	305	35
13. Kliris	105	93	12
14. Puguh	252	212	74
15. Medono	75	15	0
16. Pasigitan	149	98	14
17. Leban	94	59	15
18. Banjarejo	135	179	45
JUMLAH 2005	7,267	4,362	642
2004	7,267	4,362	642
2003	6,856	4,304	606

BPS Kabupaten Kendal

Sumber data : Statistik Kecamatan Boja

Catatan :



Tabel : 3.13

**BANYAKNYA PENDUDUK DIATAS 10 TAHUN YANG BEKERJA  
DIRINCI MENURUT MATA PENCAHARIAN  
KECAMATAN BOJA  
TAHUN : 2005**

DESA	PERTANIAN		PERTAMBANGAN DAN PENGALIAN		INDUSTRI PENGOLAHAN		
	PENGU- SAHA	BURUH	PENGU- SAHA	BURUH	PENGU- SAHA	BURUH	
(1)	(2)	(3)	(4)	(5)	(6)	(7)	
01. Purwogondo	599	410	0	0	0	125	
02. Kaligading	500	194	0	0	12	219	
03. Salamsari	60	135	0	0	1	80	
04. Blimbing	210	199	0	0	0	31	
05. Bebengan	274	328	0	0	262	324	
06. Boja	830	664	0	0	24	539	
07. Meteseh	668	210	0	0	346	1,030	
08. Trisobo	290	160	0	0	0	150	
09. Campurejo	86	123	0	0	0	31	
10. Tampingan	105	252	0	0	0	0	
11. Karangmanggis	130	125	0	0	0	8	
12. Ngabean	815	158	0	0	166	0	
13. Kliris	241	136	0	0	0	0	
14. Puguh	82	120	0	0	11	64	
15. Medono	230	282	0	0	35	0	
16. Pasigitan	324	191	0	0	0	45	
17. Leban	502	541	0	0	1	2	
18. Banjarejo	147	367	0	0	0	32	
	<b>JUMLAH 2005</b>	<b>6,093</b>	<b>4,595</b>	<b>0</b>	<b>0</b>	<b>858</b>	<b>2,680</b>
	<b>2004</b>	<b>6,093</b>	<b>4,595</b>	<b>0</b>	<b>0</b>	<b>858</b>	<b>2,680</b>

BPS Kabupaten Kendal

Sumber data : Kantor Kecamatan Boja

Catatan :

Tabel : 3.13 Lanjutan.

**BANYAKNYA PENDUDUK DIATAS 10 TAHUN YANG BEKERJA  
DIRINCI MENURUT MATA PENCAHARIAN  
KECAMATAN BOJA  
TAHUN : 2005**

DESA	LISTRIK, GAS DAN AIR MINUM		BANGUNAN		PERDAGANGAN, HOTEL DAN RESTORAN	
	PENGU- SAHA	BURUH	PENGU- SAHA	BURUH	PENGU- SAHA	BURUH
[1]	[8]	[9]	[10]	[11]	[12]	[13]
01. Purwogondo	0	0	0	0	25	100
02. Kaligading	0	0	0	0	68	50
03. Salamsari	0	0	0	0	19	10
04. Blimbing	0	0	0	0	27	12
05. Bebengan	0	0	0	0	86	0
06. Boja	0	0	0	0	360	156
07. Meteseh	0	0	0	0	30	46
08. Trisobo	0	0	0	0	18	30
09. Campurejo	0	0	0	0	0	0
10. Tampingan	0	0	0	0	75	0
11. Karangmanggis	0	0	0	0	17	0
12. Ngabean	0	0	0	0	259	0
13. Kliris	0	0	0	0	56	0
14. Puguh	0	0	0	0	12	0
15. Medono	0	0	0	0	0	16
16. Pasigitan	0	0	0	0	4	11
17. Leban	0	0	0	0	8	0
18. Banjarejo	0	0	0	0	37	0
<b>JUMLAH 2005</b>	<b>0</b>	<b>0</b>	<b>0</b>	<b>0</b>	<b>1,101</b>	<b>431</b>
<b>2004</b>	<b>0</b>	<b>0</b>	<b>0</b>	<b>0</b>	<b>1,101</b>	<b>431</b>

BPS Kabupaten Kendal

Sumber data : Kantor Kecamatan Boja

Catatan :



Tabel : 3.13 Lanjutan

**BANYAKNYA PENDUDUK DIATAS 10 TAHUN YANG BEKERJA  
DIRINCI MENURUT MATA PENCAHARIAN  
KECAMATAN BOJA  
TAHUN 2005**

DESA	PENGANGKUTAN DAN KOMUNIKASI		KEUANGAN DAN PERSEWAAN		JASA-JASA		JUMLAH	
	PENGU- SAHA	BURUH	PENGU- SAHA	BURUH	PENGU- SAHA	BURUH	PENGU- SAHA	BURUH
[1]	[14]	[15]	[16]	[17]	[18]	[19]	[20]	[21]
01. Purwogondo	9	6	0	0	0	198	633	839
02. Kaligading	22	130	0	0	0	730	602	1,323
03. Salamsari	8	10	0	0	0	98	88	333
04. Blimbing	28	9	0	0	0	664	265	915
05. Bebengan	46	104	0	0	0	1,194	668	1,950
06. Boja	55	204	20	43	0	3,127	1,289	4,733
07. Meteseh	14	29	0	0	0	153	1,058	1,468
08. Trisobo	10	12	0	0	0	110	318	462
09. Campurejo	19	6	0	0	0	173	105	333
10. Tampilan	60	15	0	0	0	668	240	935
11. Karangmanggis	15	30	0	0	0	833	162	996
12. Ngabean	16	100	0	0	0	22	1,256	280
13. Kliris	0	0	0	0	0	23	297	159
14. Pugu	10	15	0	0	0	65	115	264
15. Medono	0	0	0	0	0	11	265	309
16. Pasigitan	4	28	0	0	0	35	332	310
17. Leban	2	39	0	0	0	91	513	673
18. Banjarejo	14	5	0	0	0	110	198	514
<b>JUMLAH 2005</b>	<b>332</b>	<b>742</b>	<b>20</b>	<b>43</b>	<b>0</b>	<b>8,305</b>	<b>8,404</b>	<b>16,796</b>
<b>2004</b>	<b>332</b>	<b>742</b>	<b>20</b>	<b>43</b>	<b>0</b>	<b>8,305</b>	<b>8,404</b>	<b>16,796</b>

BPS Kabupaten Kendal

Sumber data : Kantor Kecamatan Boja  
Catatan :

Tabel : 4.1.

**BANYAKNYA PUS AKSEPTOR KB AKTIF  
KECAMATAN BOJA  
TAHUN : 2005**

DESA	PUS	KONTRASEPSI		
		IUD	PIL	KONDOM
(1)	(2)	(3)	(4)	(5)
01. Purwogondo	593	24	144	1
02. Kaligading	727	20	120	1
03. Salamsari	411	4	63	0
04. Blimbing	442	20	47	0
05. Bebengan	1,224	70	176	0
06. Boja	1,724	89	401	0
07. Meteseh	1,620	64	394	0
08. Trisobo	417	6	74	0
09. Campurejo	870	14	102	0
10. Tampingan	702	32	100	0
11. Karangmanggis	321	13	30	0
12. Ngabean	863	14	123	0
13. Kliris	506	12	110	0
14. Puguh	376	10	70	0
15. Medono	214	1	31	0
16. Pasigitan	583	17	45	0
17. Leban	391	5	71	0
18. Banjarejo	501	38	57	2
<b>JUMLAH 2005</b>	<b>12,485</b>	<b>453</b>	<b>2,158</b>	<b>4</b>
<b>2004</b>	<b>11,898</b>	<b>443</b>	<b>2,177</b>	<b>5</b>
<b>2003</b>	<b>12,008</b>	<b>529</b>	<b>2,311</b>	<b>3</b>

BPS Kabupaten Kendal

Sumber data : PPLKB Kecamatan Boja

Catatan :

Tabel : 4.1. (lanjutan)

**BANYAKNYA PUS AKSEPTOR KB AKTIF  
KECAMATAN BOJA**

TAHUN : 2005

DESA	KONTRASEPSI				
	INP	SUNTIK	MOP	MOW	JUMLAH
(1)	(6)	(7)	(8)	(9)	(10)
01. Purwogondo	24	287	2	29	511
02. Kaligading	9	417	1	8	576
03. Salamsari	2	224	1	27	321
04. Blimbing	16	186	19	67	355
05. Bebengan	35	636	9	53	979
06. Boja	46	725	13	53	1,327
07. Meteseh	56	714	4	58	1,290
08. Trisobo	11	228	0	12	331
09. Campurejo	82	464	6	19	687
10. Tampingan	62	314	17	36	561
11. Karangmanggis	23	184	1	14	265
12. Ngabean	64	394	1	58	654
13. Kliris	11	239	20	14	406
14. Puguh	8	197	4	6	295
15. Medono	4	102	7	5	150
16. Pasigitan	67	234	55	39	457
17. Leban	9	155	1	8	249
18. Banjarejo	36	236	2	16	387
<b>JUMLAH 2005</b>	<b>565</b>	<b>5,936</b>	<b>163</b>	<b>522</b>	<b>9,801</b>
2004	535	5,373	174	526	9,233
2003	680	4,923	233	596	9,275

BPS Kabupaten Kendal

Sumber data : PPLKB Kecamatan Boja

Catatan :

Tabel : 4.2

**BANYAKNYA PEMELUK AGAMA  
KECAMATAN BOJA  
TAHUN : 2005**

DESA	ISLAM	KRISTEN		BUDHA	HINDU
		PROT.	KTL.		
(1)	(2)	(3)	(4)	(5)	(6)
01. Purwogondo	2,935	58	0	0	0
02. Kaligading	3,383	0	56	0	0
03. Salamsari	1,728	0	8	0	0
04. Blimbing	2,364	48	15	0	0
05. Bebengan	5,682	48	317	2	0
06. Boja	12,083	488	58	14	7
07. Meteseh	6,923	26	227	0	0
08. Trisobo	2,036	57	4	0	0
09. Campurejo	4,139	18	0	0	0
10. Tampingan	3,069	0	47	0	0
11. Karangmanggis	1,673	0	0	0	0
12. Ngabean	4,648	11	8	0	0
13. Kliris	2,466	0	4	0	0
14. Puguh	1,515	0	0	0	0
15. Medono	912	0	0	0	0
16. Pasigitan	2,573	0	0	0	0
17. Leban	1,997	0	0	0	0
18. Banjarejo	1,700	23	2	0	2
<b>JUMLAH 2005</b>	<b>61,826</b>	<b>777</b>	<b>746</b>	<b>16</b>	<b>9</b>
2004	61,841	713	485	14	10
2003	61,492	817	489	14	10

BPS Kabupaten Kendal

Sumber data : Statistik Kecamatan Boja  
Catatan :

Tabel : 4.3

**BANYAKNYA TEMPAT IBADAH  
KECAMATAN BOJA  
TAHUN : 2005**

DESA	MASJID	MUSHOLA	GEREJA	KUIL/ PURA
(1)	(2)	(3)	(4)	(5)
01. Purwogondo	8	9	1	0
02. Kaligading	5	16	1	0
03. Salamsari	3	11	0	0
04. Blimbing	5	5	0	0
05. Bebenan	5	17	2	0
06. Boja	5	27	2	0
07. Meteseh	8	11	1	0
08. Trisobo	4	5	1	0
09. Campurejo	8	28	0	0
10. Tampingan	5	15	1	0
11. Karangmanggis	4	3	0	0
12. Ngabean	12	21	0	0
13. Kliris	6	9	0	0
14. Puguh	4	7	0	0
15. Medono	2	6	0	0
16. Pasigitan	6	8	0	0
17. Leban	5	6	0	0
18. Banjarejo	4	10	0	0
<b>JUMLAH 2005</b>	<b>99</b>	<b>214</b>	<b>9</b>	<b>0</b>
<b>2004</b>	<b>99</b>	<b>209</b>	<b>9</b>	<b>0</b>
<b>2003</b>	<b>91</b>	<b>203</b>	<b>9</b>	<b>0</b>

BPS Kabupaten Kendal

Sumber data : Statistik Desa di Kecamatan Boja

Catatan :

Tabel : 5.7

**BANYAKNYA MADRASAH TSANAWIYAH, MURID DAN GURU  
KECAMATAN BOJA**

TAHUN : 2005

DESA	SEKOLAH	MURID	GURU
(1)	(2)	(3)	(4)
01. Purwogondo	0	0	0
02. Kaligading	1	63	16
03. Salamsari	0	0	0
04. Blimbing	0	0	0
05. Bebengan	0	0	0
06. Boja	1	596	28
07. Meteseh	0	0	0
08. Trisobo	0	0	0
09. Campurejo	0	0	0
10. Tampingan	0	0	0
11. Karangmanggis	0	0	0
12. Ngabean	0	0	0
13. Kliris	0	0	0
14. Puguh	0	0	0
15. Medono	0	0	0
16. Pasigitan	0	0	0
17. Leban	0	0	0
18. Banjarejo	0	0	0
<b>JUMLAH 2005</b>	<b>2</b>	<b>659</b>	<b>44</b>
2004	2	659	44
2003	2	766	45

BPS Kabupaten Kendal

Sumber data : Masing-masing Sekolah di Kecamatan Boja

Catatan :

Tabel : 4.5

BANYAKNYA ULAMA, MUBALIGH, DAN KHOTIB  
KECAMATAN BOJA  
TAHUN : 2005

DESA	ULAMA	MUBALIGH	KHOTIB
(1)	(2)	(3)	(4)
01. Purwogondo	7	0	20
02. Kaligading	8	1	20
03. Salamsari	5	1	8
04. Blimbing	5	0	16
05. Bebengan	7	2	20
06. Boja	17	7	24
07. Meteseh	4	0	28
08. Trisobo	4	0	12
09. Campurejo	5	0	28
10. Tampilan	4	2	16
11. Karangmanggis	2	1	16
12. Ngabean	6	0	24
13. Kliris	4	0	24
14. Puguh	3	0	16
15. Medono	6	0	8
16. Pasgitan	4	0	24
17. Leban	5	1	20
18. Banjarejo	10	0	8
JUMLAH 2005	106	15	332
2004	106	15	332
2003	108	15	332

BPS Kabupaten Kendal

Sumber data : KUA Kecamatan Boja

Catatan :

Tabel :4.6

BANYAKNYA NIKAH, TALAK, CERAI DAN RUJUK  
KECAMATAN BOJA  
TAHUN : 2005

DESA	NIKAH	TALAK	CERAI	RUJUK
(1)	(2)	(3)	(4)	(5)
01. Purwogondo	19	0	0	0
02. Kaligading	41	1	2	0
03. Salamsari	19	1	1	0
04. Blimbing	26	7	2	0
05. Bebengan	51	0	7	0
06. Boja	88	2	8	0
07. Meteseh	59	1	4	0
08. Trisobo	21	0	1	0
09. Campurejo	34	3	4	0
10. Tampingan	29	0	0	0
11. Karangmanggis	16	0	0	0
12. Ngabean	41	0	1	0
13. Kliris	27	2	0	0
14. Pugu	14	1	2	0
15. Medono	7	0	0	0
16. Pasigitan	25	0	2	0
17. Leban	12	0	2	0
18. Banjarejo	22	2	1	0
JUMLAH 2005	551	20	37	0
2004	563	12	37	0
2003	537	21	19	0

BPS Kabupaten Kendal

Sumber data : KUA Kecamatan Boja

Catatan :



Tabel : 5.1

**BANYAKNYA SEKOLAH TK, MURID DAN GURU  
KECAMATAN BOJA  
TAHUN : 2005**

DESA	SEKOLAH	MURID	GURU
(1)	(2)	(3)	(4)
01. Purwogondo	2	44	2
02. Kaligading	3	113	5
03. Salamsari	1	33	1
04. Blimbing	1	38	2
05. Bebengan	5	236	14
06. Boja	4	378	18
07. Meteseh	3	97	10
08. Trisobo	1	45	3
09. Campurejo	1	67	3
10. Tampilan	2	163	5
11. Karangmanggis	0	0	0
12. Ngabean	1	77	4
13. Kliris	1	42	3
14. Puguh	1	46	2
15. Medono	0	0	0
16. Pasigitan	1	27	2
17. Leban	1	24	2
18. Banjarejo	2	100	4
<b>JUMLAH 2005</b>	<b>30</b>	<b>1,530</b>	<b>80</b>
<b>2004</b>	<b>30</b>	<b>1,530</b>	<b>80</b>
<b>2003</b>	<b>30</b>	<b>1,466</b>	<b>43</b>

BPS Kabupaten Kendal

Sumber data : Masing-masing Sekolah di Kecamatan Boja

Catatan :

Tabel : 5.2

**BANYAKNYA SEKOLAH DASAR NEGERI, MURID DAN GURU  
KECAMATAN BOJA  
TAHUN : 2005**

DESA	SEKOLAH	MURID	GURU
(1)	(2)	(3)	(4)
01. Purwogondo	2	302	19
02. Kaligading	2	294	16
03. Salamsari	1	241	8
04. Blimbing	2	277	16
05. Bebengan	4	814	38
06. Boja	7	1,170	61
07. Meteseh	5	1,033	46
08. Trisobo	2	324	18
09. Campurejo	2	612	24
10. Tampingan	2	379	20
11. Karangmanggis	1	217	10
12. Ngabean	3	573	25
13. Kliris	2	320	15
14. Puguh	1	185	10
15. Medono	1	110	6
16. Pasigitan	3	261	18
17. Leban	1	116	7
18. Banjarejo	1	289	7
<b>JUMLAH 2005</b>	<b>42</b>	<b>7,517</b>	<b>364</b>
<b>2004</b>	<b>42</b>	<b>7,517</b>	<b>364</b>
<b>2003</b>	<b>42</b>	<b>7,607</b>	<b>355</b>

BPS Kabupaten Kendal

Sumber data : Masing-masing Sekolah di Kecamatan Boja  
Catatan :

Tabel : 5.3

**BANYAKNYA SEKOLAH DASAR SWASTA, MURID DAN GURU  
KECAMATAN BOJA  
TAHUN : 2005**

DESA	SEKOLAH	MURID	GURU
(1)	(2)	(3)	(4)
01. Purwogondo	0	0	0
02. Kaligading	0	0	0
03. Salamsari	0	0	0
04. Blimbing	0	0	0
05. Bebengan	0	0	0
06. Boja	0	0	0
07. Meteseh	0	0	0
08. Trisobo	0	0	0
09. Campurejo	1	46	3
10. Tampilan	0	0	0
11. Karangmanggis	0	0	0
12. Ngabean	0	0	0
13. Kliris	0	0	0
14. Puguh	0	0	0
15. Medono	0	0	0
16. Pasigitan	0	0	0
17. Leban	0	0	0
18. Banjarejo	0	0	0
<b>JUMLAH 2005</b>	<b>1</b>	<b>46</b>	<b>3</b>
<b>2004</b>	<b>1</b>	<b>46</b>	<b>3</b>

BPS Kabupaten Kendal

Sumber data : Masing-masing Sekolah di Kecamatan Boja  
Catatan :

Tabel : 5.4

**BANYAKNYA MADRASAH IBTIDA'YAH, MURID DAN GURU  
KECAMATAN BOJA**

TAHUN : 2005

DESA	SEKOLAH	MURID	GURU
(1)	(2)	(3)	(4)
01. Purwogondo	0	0	0
02. Kaligading	1	88	10
03. Salamsari	0	0	0
04. Blimbing	0	0	0
05. Bebengan	1	82	9
06. Boja	2	147	16
07. Meteseh	0	0	0
08. Trisobo	0	0	0
09. Campurejo	0	0	0
10. Tampilan	0	0	0
11. Karangmanggis	0	0	0
12. Ngabean	0	0	0
13. Kliris	0	0	0
14. Puguh	0	0	0
15. Medono	0	0	0
16. Pasigitan	0	0	0
17. Leban	1	103	6
18. Banjarejo	0	0	0
<b>JUMLAH 2005</b>	<b>5</b>	<b>420</b>	<b>41</b>
2004	5	420	41
2003	5	425	42

BPS Kabupaten Kendal

Sumber data : Masing-masing Sekolah di Kecamatan Boja

Catatan :

Tabel : 5.5

**BANYAKNYA SEKOLAH LANJUTAN PERTAMA NEGERI, MURID DAN GURU  
KECAMATAN BOJA  
TAHUN : 2005**

DESA	SEKOLAH	MURID	GURU
(1)	(2)	(3)	(4)
01. Purwogondo	0	0	0
02. Kalfgading	0	0	0
03. Salamsari	0	0	0
04. Blimbing	0	0	0
05. Bebengan	0	0	0
06. Boja	1	651	35
07. Meteseh	0	0	0
08. Trisobo	0	0	0
09. Campurejo	0	0	0
10. Tampingan	1	656	43
11. Karangmanggis	0	0	0
12. Ngabean	0	0	0
13. Kliris	0	0	0
14. Puguh	1	520	31
15. Medono	0	0	0
16. Pasigitan	0	0	0
17. Leban	0	0	0
18. Banjarejo	0	0	0
<b>JUMLAH 2005</b>	<b>3</b>	<b>1,827</b>	<b>109</b>
<b>2004</b>	<b>3</b>	<b>1,827</b>	<b>109</b>
<b>2003</b>	<b>3</b>	<b>1,733</b>	<b>99</b>

BPS Kabupaten Kendal

Sumber data : Masing-masing Sekolah di Kecamatan Boja

Catatan : Termasuk SLTP Kejuruan Negeri

Tabel : 5.6

**BANYAKNYA SEKOLAH LANJUTAN PERTAMA SWASTA, MURID DAN GURU  
KECAMATAN BOJA  
TAHUN : 2005**

DESA	SEKOLAH	MURID	GURU
(1)	(2)	(3)	(4)
01. Purwogondo	0	0	0
02. Kafigading	0	0	0
03. Salamsari	0	0	0
04. Blimbing	0	0	0
05. Bebengan	1	325	15
06. Boja	2	585	41
07. Meteseh	0	0	0
08. Trisobo	0	0	0
09. Campurejo	0	0	0
10. Tampilan	1	98	12
11. Karangmanggis	0	0	0
12. Ngabean	0	0	0
13. Kliris	0	0	0
14. Puguh	0	0	0
15. Medono	0	0	0
16. Pasigitan	0	0	0
17. Leban	0	0	0
18. Banjarejo	0	0	0
<b>JUMLAH 2005</b>	<b>4</b>	<b>1,008</b>	<b>68</b>
2004	4	1,008	68
2003	4	1,102	75

BPS Kabupaten Kendal

Sumber data : Masing-masing Sekolah di Kecamatan Boja  
Catatan : Termasuk SLTP Kejuruan Swasta

Tabel : 5.7

**BANYAKNYA MADRASAH TSANAWIYAH, MURID DAN GURU  
KECAMATAN BOJA**

TAHUN : 2005

DESA	SEKOLAH	MURID	GURU
(1)	(2)	(3)	(4)
01. Purwogondo	0	0	0
02. Kaligading	1	63	16
03. Salamsari	0	0	0
04. Blimbing	0	0	0
05. Bebengan	0	0	0
06. Boja	1	596	28
07. Meteseh	0	0	0
08. Trisobo	0	0	0
09. Campurejo	0	0	0
10. Tampingan	0	0	0
11. Karangmanggis	0	0	0
12. Ngabean	0	0	0
13. Kliris	0	0	0
14. Puguh	0	0	0
15. Medono	0	0	0
16. Pasigitan	0	0	0
17. Leban	0	0	0
18. Banjarejo	0	0	0
<b>JUMLAH 2005</b>	<b>2</b>	<b>659</b>	<b>44</b>
2004	2	659	44
2003	2	766	45

BPS Kabupaten Kendal

Sumber data : Masing-masing Sekolah di Kecamatan Boja

Catatan :

Tabel : 5.8

**BANYAKNYA SEKOLAH LANJUTAN ATAS NEGERI, MURID DAN GURU  
KECAMATAN BOJA  
TAHUN : 2005**

DESA	SEKOLAH	MURID	GURU
(1)	(2)	(3)	(4)
01. Purwogondo	0	0	0
02. Kaligading	0	0	0
03. Salamsari	1	144	20
04. Blimbing	0	0	0
05. Bebengan	1	727	50
06. Boja	0	0	0
07. Meteseh	0	0	0
08. Trisobo	0	0	0
09. Campurejo	0	0	0
10. Tampingan	0	0	0
11. Karangmanggis	0	0	0
12. Ngabean	0	0	0
13. Kliris	0	0	0
14. Puguh	0	0	0
15. Medono	0	0	0
16. Pasigitan	0	0	0
17. Leban	0	0	0
18. Banjarejo	0	0	0
<b>JUMLAH 2005</b>	<b>2</b>	<b>871</b>	<b>70</b>
<b>2004</b>	<b>2</b>	<b>871</b>	<b>70</b>
<b>2003</b>	<b>1</b>	<b>733</b>	<b>48</b>

BPS Kabupaten Kendal

Sumber data : Masing-masing Sekolah di Kecamatan Boja

Catatan : Termasuk SLTA Kejuruan Negeri



Tabel : 5.9

**BANYAKNYA SEKOLAH LANJUTAN ATAS SWASTA, MURID DAN GURU  
KECAMATAN BOJA  
TAHUN : 2005**

DESA	SEKOLAH	MURID	GURU
(1)	(2)	(3)	(4)
01. Purwogondo	0	0	0
02. Kaligading	0	0	0
03. Salamsari	0	0	0
04. Blimbing	0	0	0
05. Bebengan	1	762	60
06. Boja	2	494	60
07. Meteseh	1	26	10
08. Trisobo	0	0	0
09. Campurejo	0	0	0
10. Tampingan	1	774	61
11. Karangmanggis	0	0	0
12. Ngabean	0	0	0
13. Kliris	0	0	0
14. Puguh	0	0	0
15. Medono	0	0	0
16. Pasgitan	0	0	0
17. Leban	0	0	0
18. Banjarejo	0	0	0
<b>JUMLAH 2005</b>	<b>5</b>	<b>2,056</b>	<b>191</b>
2004	5	2,056	191
2003	5	2,171	172

BPS Kabupaten Kendal

Sumber data : Masing-masing Sekolah di Kecamatan Boja  
Catatan : Termasuk SLTA Kejuruan Swasta

Tabel : 5.10

**BANYAKNYA MADRASAH ALIYAH, MURID DAN GURU  
KECAMATAN BOJA**

TAHUN : 2005

DESA	SEKOLAH	MURID	GURU
(1)	(2)	(3)	(4)
01. Purwogondo	0	0	0
02. Kaligading	0	0	0
03. Salamsari	0	0	0
04. Blimbing	0	0	0
05. Bebengan	0	0	0
06. Boja	1	242	26
07. Meteseh	0	0	0
08. Trisobo	0	0	0
09. Campurejo	0	0	0
10. Tampingan	0	0	0
11. Karangmanggis	0	0	0
12. Ngabean	0	0	0
13. Kliris	0	0	0
14. Puguh	0	0	0
15. Medono	0	0	0
16. Pasigitan	0	0	0
17. Leban	0	0	0
18. Banjarejo	0	0	0
<b>JUMLAH 2005</b>	<b>1</b>	<b>242</b>	<b>26</b>
2004	1	242	26
2003	1	236	31

BPS Kabupaten Kendal

Sumber data : Masing-masing Sekolah di Kecamatan Boja  
Catatan :

Tabel : 6.1

**BANYAKNYA DOKTER, TENAGA MEDIS (MANTRI KESEHATAN),  
 BIDAN, DUKUN BAYI, DAN JURU SUNAT  
 KECAMATAN BOJA  
 TAHUN : 2005**

DESA	DOKTER	MANTRI KES.	BIDAN	DUKUN BAYI	JURU SUNAT
(1)	(2)	(3)	(4)	(5)	(6)
01. Purwogondo	1	0	2	1	0
02. Kaligading	0	0	1	0	0
03. Salamsari	0	0	1	1	0
04. Blimbing	0	0	1	2	0
05. Bebengan	2	0	4	2	0
06. Boja	8	6	3	2	1
07. Meteseh	0	1	2	5	0
08. Trisobo	0	0	1	1	0
09. Campurejo	1	3	1	2	0
10. Tampingan	4	0	1	2	0
11. Karangmanggis	0	0	1	3	0
12. Ngabean	0	2	2	3	0
13. Kliris	0	1	2	1	0
14. Puguh	0	0	1	1	0
15. Medono	0	0	0	0	0
16. Pasigitan	0	0	1	6	0
17. Leban	0	0	1	1	0
18. Banjarejo	0	0	2	1	0
<b>JUMLAH 2005</b>	<b>16</b>	<b>13</b>	<b>27</b>	<b>34</b>	<b>1</b>
2004	16	10	27	34	1
2003	15	10	27	34	1

BPS Kabupaten Kendal

Sumber data : Puskesmas Kecamatan Boja

Catatan :

Tabel : 6.2

**BANYAKNYA FASILITAS KESEHATAN  
KECAMATAN BOJA  
TAHUN : 2005**

DESA	RSU	PUSKESMAS	PUSKESMAS PEMBANTU
(1)	(2)	(3)	(4)
01. Purwogondo	0	0	0
02. Kaligading	0	0	0
03. Salamsari	0	0	0
04. Blimbing	0	0	0
05. Bebengan	0	1	0
06. Boja	0	0	0
07. Meteseh	0	0	0
08. Trisobo	0	0	0
09. Campurejo	0	0	0
10. Tampingan	0	0	0
11. Karangmanggis	0	0	0
12. Ngabean	0	0	0
13. Kliris	0	0	0
14. Puguh	0	0	1
15. Medono	0	0	0
16. Pasigitan	0	0	0
17. Leban	0	0	1
18. Banjarejo	0	0	0
<b>JUMLAH 2005</b>	<b>0</b>	<b>1</b>	<b>2</b>
<b>2004</b>	<b>0</b>	<b>1</b>	<b>2</b>
<b>2003</b>	<b>0</b>	<b>1</b>	<b>2</b>

BPS Kabupaten Kendal

Sumber data : Puskesmas Kecamatan Boja

Catatan :

Tabel : 6.2 ( lanjutan )

**BANYAKNYA FASILITAS KESEHATAN  
KECAMATAN BOJA  
TAHUN : 2005**

DESA	DOTER	DOKTER	RUMAH
	UMUM	GIGI	BERSALIN
(1)	(6)	(7)	(8)
01. Purwogondo	1	0	1
02. Kaligading	0	0	0
03. Salamsari	0	0	0
04. Blimbing	0	0	0
05. Bebengan	1	1	0
06. Boja	8	0	0
07. Meteseh	0	0	0
08. Trisobo	0	0	0
09. Campurejo	1	0	0
10. Tampingan	3	1	2
11. Karangmanggis	0	0	0
12. Ngabean	0	0	0
13. Kliris	0	0	0
14. Puguh	0	0	0
15. Medono	0	0	0
16. Pasigitan	0	0	0
17. Leban	0	0	0
18. Banjarejo	0	0	0
<b>JUMLAH 2005</b>	<b>14</b>	<b>2</b>	<b>3</b>
2004	14	2	3
2003	13	2	3

BPS Kabupaten Kendal

Sumber data : Puskesmas Kecamatan Boja

Catatan :

Tabel : 6.3

**BANYAKNYA SARANA AIR BERSIH  
KECAMATAN BOJA  
TAHUN : 2005**

DESA	SUMUR	SPT	SUMUR	PELANG- GAN
	ARTETIS		GALI	PAM
(1)	(2)	(3)	(4)	(5)
01. Purwogondo	0	0	266	0
02. Kaligading	0	0	384	0
03. Salamsari	6	0	153	0
04. Blimbing	0	0	68	0
05. Bebengan	5	0	598	122
06. Boja	0	0	1,248	763
07. Meteseh	6	0	503	408
08. Trisobo	3	0	169	0
09. Campurejo	7	0	512	0
10. Tampingan	3	0	221	354
11. Karangmanggis	0	1	69	0
12. Ngabean	0	0	430	0
13. Kiliris	0	0	86	0
14. Puguuh	0	0	11	0
15. Medono	0	0	0	0
16. Pasgitan	0	0	53	0
17. Leban	0	0	31	0
18. Banjarejo	3	0	163	0
<b>JUMLAH 2005</b>	<b>33</b>	<b>1</b>	<b>4,965</b>	<b>1,647</b>
2004	33	1	4,965	1,647
2003	35	1	4,954	1,645

BPS Kabupaten Kendal

Sumber data : Puskesmas Kecamatan Boja

Catatan :

Tabel : 6.4

**BANYAKNYA JAMBAN UMUM, INPRES, DAN SWADAYA  
KECAMATAN BOJA  
TAHUN : 2005**

DESA	UMUM	INPRES	SWADAYA
(1)	(2)	(3)	(4)
01. Purwogondo	0	2	307
02. Kaligading	0	0	599
03. Salamsari	0	5	213
04. Blimbing	0	0	308
05. Bebengan	0	0	756
06. Boja	1	1	1,254
07. Meteseh	0	0	758
08. Trisobo	0	0	299
09. Campurejo	0	0	572
10. Tampingan	0	0	542
11. Karangmanggis	0	2	204
12. Ngabean	0	0	625
13. Kliris	0	0	319
14. Puguh	0	0	178
15. Medono	0	2	128
16. Pasigitan	0	0	314
17. Leban	0	4	215
18. Banjarejo	0	0	299
<b>JUMLAH 2005</b>	<b>1</b>	<b>16</b>	<b>7,890</b>
2004	1	16	7,869
2003	1	16	7,853

BPS Kabupaten Kendal

Sumber data : Puskesmas Kecamatan Boja

Catatan :

Tabel : 6.5

**BANYAKNYA PENDERITA CACAT  
KECAMATAN BOJA  
TAHUN : 2005**

DESA	JENIS PENDERITA CACAT						
	TUNA NETRA	TUBUH	MEN TAL	BISU	PSIKOTIK	BISU TULI	JUM LAH
(1)	(2)	(3)	(4)	(5)	(6)	(7)	(8)
01. Purwogondo	2	1	3	0	3	0	9
02. Kaligading	3	5	0	0	0	5	13
03. Salamsari	1	0	250	0	0	0	251
04. Blimbing	0	1	0	0	0	1	2
05. Bebengan	9	0	2	0	2	0	13
06. Boja	2	0	9	0	9	2	22
07. Meteseh	1	1	3	0	3	2	10
08. Trisobo	5	0	0	0	0	1	6
09. Campurejo	2	5	1	0	1	0	9
10. Tampingan	3	1	1	0	1	0	6
11. Karangmanggis	0	5	6	0	6	1	18
12. Ngabean	1	2	0	0	0	0	3
13. Kliris	0	1	0	0	0	1	2
14. Puguh	0	0	0	0	0	1	1
15. Medono	0	0	0	0	0	0	0
16. Pasligitan	5	8	0	0	0	6	19
17. Leban	0	2	0	0	0	2	4
18. Banjarejo	1	1	0	0	0	0	2
<b>JUMLAH 2005</b>	<b>35</b>	<b>33</b>	<b>275</b>	<b>0</b>	<b>25</b>	<b>22</b>	<b>390</b>
<b>2004</b>	<b>35</b>	<b>138</b>	<b>25</b>	<b>0</b>	<b>25</b>	<b>57</b>	<b>280</b>
<b>2003</b>	<b>30</b>	<b>112</b>	<b>266</b>	<b>0</b>	<b>266</b>	<b>48</b>	<b>456</b>

BPS Kabupaten Kendal

Sumber data : Kantor Kecamatan Boja  
Catatan :



Tabel : 6.6

**BANYAKNYA ANAK TERLANTAR, ANAK NAKAL, ANAK JALANAN, WTS DAN WARIA  
KECAMATAN BOJA**

TAHUN : 2005

DESA	ANAK			WTS	WARIA
	TERLANTAR	NAKAL	JALANAN		
(1)	(2)	(3)	(4)	(5)	(6)
01. Purwogondo	19	17	0	8	0
02. Kaligading	21	28	0	10	0
03. Salamsari	15	14	0	3	0
04. Blimbing	17	11	0	0	0
05. Bebengan	17	15	0	0	0
06. Boja	29	26	0	9	0
07. Meteseh	26	21	0	5	0
08. Trisobo	23	12	0	4	0
09. Campurejo	22	14	0	0	0
10. Tampingan	20	9	0	0	0
11. Karangmanggis	17	6	0	1	0
12. Ngabean	21	7	0	0	0
13. Kiliris	23	5	0	0	0
14. Pugu	17	12	0	3	0
15. Medono	12	5	0	5	0
16. Pasigitan	19	10	0	2	0
17. Leban	94	8	0	5	0
18. Banjarejo	22	4	0	0	0
<b>JUMLAH 2005</b>	<b>434</b>	<b>224</b>	<b>0</b>	<b>55</b>	<b>0</b>
<b>2004</b>	<b>379</b>	<b>219</b>	<b>0</b>	<b>50</b>	<b>0</b>
<b>2003</b>	<b>441</b>	<b>218</b>	<b>0</b>	<b>48</b>	<b>0</b>

BPS Kabupaten Kendal

Sumber data : Statistik Kecamatan Boja

Catatan :

Tabel : 7.1

**LUAS PANEN DAN PRODUKSI PADI SAWAH DAN GOGO  
KECAMATAN BOJA  
TAHUN : 2005**

DESA	PADI SAWAH		PADI GOGO	
	LUAS	PRODUKSI	LUAS	PRODUKSI
	( Ha )	( Ton )	( Ha )	( Ton )
(1)	(2)	(3)	(4)	(5)
01. Purwogondo	261.00	1,428.19	8.00	26.88
02. Kaligading	234.00	1,254.24	0.00	0.00
03. Salamsari	147.00	776.16	0.00	0.00
04. Blimbing	194.00	1,070.88	0.00	0.00
05. Bebengan	217.00	1,197.84	0.00	0.00
06. Boja	315.00	1,738.80	0.00	0.00
07. Meteseh	111.00	506.16	20.00	67.20
08. Trisobo	58.00	250.56	6.00	20.16
09. Campurejo	263.00	1,325.52	0.00	0.00
10. Tampingan	245.00	1,234.80	0.00	0.00
11. Karangmanggis	86.00	385.28	0.00	0.00
12. Ngabean	387.00	1,950.48	0.00	0.00
13. Kliris	320.00	1,587.20	0.00	0.00
14. Pugu	116.00	519.68	0.00	0.00
15. Medono	70.00	313.60	0.00	0.00
16. Pasigitan	352.00	1,774.08	0.00	0.00
17. Leban	205.00	967.60	0.00	0.00
18. Banjarejo	127.00	589.28	0.00	0.00
<b>JUMLAH 2005</b>	<b>3,708.00</b>	<b>18,870.35</b>	<b>34.00</b>	<b>114.24</b>
<b>2004</b>	<b>3,595.00</b>	<b>18,335.39</b>	<b>22.00</b>	<b>73.92</b>
<b>2003</b>	<b>3,529.00</b>	<b>17,750.00</b>	<b>22.00</b>	<b>61.00</b>

BPS Kabupaten Kendal

Sumber data : KCD Kecamatan Boja

Catatan :

Tabel : 7.2

**LUAS PANEN DAN PRODUKSI PADI DAN JAGUNG  
KECAMATAN BOJA**

TAHUN : 2005

DESA	PADI		JAGUNG	
	LUAS	PRODUKSI	LUAS	PRODUKSI
	( Ha )	( Ton )	( Ha )	( Ton )
(1)	(2)	(3)	(4)	(5)
01. Purwogondo	261.00	1,455.07	58.00	111.36
02. Kaligading	234.00	1,254.24	5.00	16.80
03. Salamsari	147.00	776.16	6.00	18.24
04. Blimbing	194.00	1,070.88	10.00	30.40
05. Bebengan	217.00	1,197.84	0.00	0.00
06. Boja	315.00	1,738.80	0.00	0.00
07. Meteseh	131.00	573.36	33.00	63.36
08. Trisobo	58.00	270.72	25.00	48.00
09. Campurejo	263.00	1,325.52	0.00	0.00
10. Tampingan	245.00	1,234.80	7.00	21.28
11. Karangmanggis	86.00	385.28	8.00	24.32
12. Ngabean	387.00	1,950.48	19.00	57.76
13. Kliris	320.00	1,587.20	10.00	30.40
14. Puguh	116.00	519.68	19.00	57.76
15. Medono	70.00	313.60	3.00	9.12
16. Pasigitan	352.00	1,774.08	5.00	15.20
17. Leban	205.00	967.60	3.00	9.12
18. Banjarejo	127.00	589.28	2.00	6.08
<b>JUMLAH 2004</b>	<b>3,728.00</b>	<b>18,984.59</b>	<b>213.00</b>	<b>519.20</b>
<b>2003</b>	<b>3,617.00</b>	<b>18,409.31</b>	<b>160.00</b>	<b>460.40</b>
<b>2002</b>	<b>3,551.00</b>	<b>17,811.00</b>	<b>163.00</b>	<b>337.00</b>

BPS Kabupaten Kendal

Sumber data : KCD Kecamatan Boja

Catatan :

Tabel : 7.3

**LUAS PANEN DAN PRODUKSI UBI KAYU DAN UBI JALAR  
KECAMATAN BOJA  
TAHUN : 2005**

DESA	UBI KAYU		UBI JALAR	
	LUAS	PROD	LUAS	PROD
	(Ha)	(Ton)	(Ha)	(Ton)
(1)	(2)	(3)	(4)	(5)
01. Purwogondo	34.00	527.68	20.00	352.00
02. Kaligading	8.00	124.16	24.00	422.40
03. Salamsari	6.00	93.12	31.00	545.60
04. Blimbing	12.00	186.24	8.00	140.80
05. Bebengan	3.00	46.56	5.00	88.00
06. Boja	2.00	31.04	5.00	88.00
07. Meteseh	50.00	776.00	5.00	88.00
08. Trisobo	45.00	698.40	2.00	35.20
09. Campurejo	2.00	31.04	9.00	158.40
10. Tampingan	2.00	31.04	28.00	492.80
11. Karangmanggis	17.00	263.84	11.00	193.60
12. Ngabean	13.00	201.76	98.00	1,724.80
13. Kliris	2.00	31.04	13.00	228.80
14. Puguh	5.00	77.60	18.00	316.80
15. Medono	7.00	108.64	2.00	35.20
16. Pasigitan	5.00	77.60	10.00	176.00
17. Leban	2.00	31.04	5.00	88.00
18. Banjarejo	5.00	77.60	8.00	140.80
<b>JUMLAH 2005</b>	<b>220.00</b>	<b>3,414.40</b>	<b>302.00</b>	<b>5,315.20</b>
<b>2004</b>	<b>217.00</b>	<b>3,367.84</b>	<b>263.00</b>	<b>4,628.80</b>
<b>2003</b>	<b>153.00</b>	<b>2,341.00</b>	<b>307.00</b>	<b>5,779.00</b>

BPS Kabupaten Kendu

Sumber data : KCD Kecamatan Boja

Catatan :

Tabel : 7.4

**LUAS PANEN DAN PRODUKSI KACANG TANAH DAN KEDELAI  
KECAMATAN BOJA  
TAHUN : 2005**

DESA	KACANG TANAH		KEDELAI	
	LUAS	PROD	LUAS	PROD
	(Ha)	(Ton)	(Ha)	(Ton)
(1)	(2)	(3)	(4)	(5)
01. Purwogondo	55.00	66.00	0.00	0.00
02. Kaligading	5.00	6.00	0.00	0.00
03. Salamsari	8.00	9.60	0.00	0.00
04. Blimbing	0.00	0.00	0.00	0.00
05. Bebengan	0.00	0.00	0.00	0.00
06. Boja	0.00	0.00	0.00	0.00
07. Meteseh	15.00	18.00	0.00	0.00
08. Trisobo	15.00	18.00	0.00	0.00
09. Campurejo	2.00	2.40	0.00	0.00
10. Tampilan	4.00	4.80	0.00	0.00
11. Karangmanggis	2.00	2.40	0.00	0.00
12. Ngabean	15.00	18.00	0.00	0.00
13. Kliiris	3.00	3.60	0.00	0.00
14. Puguh	7.00	8.40	0.00	0.00
15. Medono	0.00	0.00	0.00	0.00
16. Pasigitan	2.00	2.20	0.00	0.00
17. Leban	2.00	2.20	0.00	0.00
18. Banjarejo	0.00	0.00	0.00	0.00
<b>JUMLAH 2005</b>	<b>135.00</b>	<b>161.60</b>	<b>0.00</b>	<b>0.00</b>
<b>2004</b>	<b>137.00</b>	<b>134.00</b>	<b>0.00</b>	<b>0.00</b>
<b>2003</b>	<b>138.00</b>	<b>137.00</b>	<b>0.00</b>	<b>0.00</b>

BPS Kabupaten Kendal

Sumber data : KCD Kecamatan Boja

Catatan :

Tabel : 7.5

PRODUKSI TANAMAN PERDAGANGAN  
KECAMATAN BOJA  
TAHUN 2005

BULAN	KELAPA	CENGEH	KOPI	KAPULOGO
	(Butir)	(Kw)	(Kw)	(Kw)
(1)	(2)	(3)	(4)	(5)
1994				
1995				
1996				
1997				
1998				
1999				
2000				
2001	187,689	35	646	217
2002	188,237	35	691	235
2003	189,300	38	728	274
2004	190,679	37	925	281
2005	187,400	34	870	292

BPS Kabupaten Kendal

Sumber data : Petugas Perkebunan Kecamatan Boja

Catatan :

Tabel : 7.6

**PRODUKSI IKAN  
KECAMATAN BOJA  
TAHUN 2005**

BULAN	PRODUKSI			
	BANDENG	UDANG	LELE	RUCAH
	(Kg)	(Kg)	(Kg)	(Kg)
(1)	(2)	(3)	(4)	(5)
01. Januari	0	0	360	315
02. Pebruari	0	0	400	420
03. Maret	0	0	360	550
04. April	0	0	350	350
05. Mei	0	0	650	675
06. Juni	0	0	675	700
07. Juli	0	0	800	1,000
08. Agustus	0	0	350	750
09. September	0	0	375	550
10. Oktober	0	0	800	750
11. Nopember	0	0	450	500
12. Desember	0	0	350	600
<b>JUMLAH 2005</b>	<b>0</b>	<b>0</b>	<b>5,920</b>	<b>7,160</b>
<b>2004</b>	<b>0</b>	<b>0</b>	<b>6,110</b>	<b>8,060</b>
<b>2003</b>	<b>0</b>	<b>0</b>	<b>4,180</b>	<b>9,220</b>

BPS Kabupaten Kendal

Sumber data : Petugas Perikanan Kecamatan Boja

Catatan :

Tabel : 7.7

**BANYAKNYA UNGGAS  
KECAMATAN BOJA**

TAHUN : 2005

DESA	AYAM KAMPUNG	AYAM RAS PETELOR	AYAM RAS PEDAGING	BEBEK/ ITIK	
(1)	(2)	(3)	(4)	(5)	
01. Purwogondo	7,332	3,050	0	1,605	
02. Kalgading	5,120	1,100	0	5,200	
03. Salamsari	1,562	260,000	0	6,000	
04. Blimbing	1,238	0	0	740	
05. Bebengan	1,100	0	0	980	
06. Boja	6,200	2,400	0	261	
07. Meteseh	4,720	24,000	0	140	
08. Trisobo	570	0	0	0	
09. Campurejo	2,360	15,000	0	1,407	
10. Tampingan	2,816	0	0	0	
11. Karangmanggis	642	0	0	0	
12. Ngabean	16,050	75,500	0	1,250	
13. Kliris	1,639	1,285	0	500	
14. Puguh	1,190	116	0	410	
15. Medono	685	0	0	170	
16. Pasigitan	1,327	0	0	4,689	
17. Leban	240	17	0	240	
18. Banjarejo	1,420	0	0	162	
	<b>JUMLAH 2005</b>	<b>56,211</b>	<b>382,468</b>	<b>0</b>	<b>23,754</b>
	2004	48,558	317,251	0	16,535
	2003	44,629	182,328	0	10,773

BPS Kabupaten Kendal

Sumber data : Petugas Peternakan Kecamatan Boja

Catatan :



Tabel : 7.7 (lanjutan)

**BANYAKNYA UNGGAS  
KECAMATAN BOJA  
TAHUN : 2005**

DESA	ITIK MANILA /	BURUNG	ANGSA	
	ENTOG	PUYUH		
(1)	(6)	(7)	(8)	
01. Purwogondo	178	0	0	
02. Kaligading	18	0	0	
03. Salamsari	5	0	0	
04. Blimbing	167	0	0	
05. Bebengan	178	0	0	
06. Boja	21	0	0	
07. Meteseh	41	0	0	
08. Trisobo	0	0	0	
09. Campurejo	72	0	0	
10. Tampilan	0	0	0	
11. Karangmanggis	0	1,500	0	
12. Ngabean	18	2,000	0	
13. Kliris	226	0	0	
14. Puguh	19	0	0	
15. Medono	18	0	0	
16. Pasgitan	0	0	0	
17. Leban	0	0	0	
18. Banjarejo	30	0	0	
	<b>JUMLAH 2005</b>	<b>991</b>	<b>3,500</b>	<b>0</b>
	2004	472	4,000	0
	2003	996	5,000	0

BPS Kabupaten Kendal

Sumber data : Petugas Peternakan Kecamatan Boja

Catatan :

Tabel : 7.8

BANYAKNYA TERNAK  
KECAMATAN BOJA  
TAHUN : 2005

DESA	SAPI	SAPI	KERBAU	KUDA
	BIASA	PERAH		
(1)	(2)	(3)	(4)	(5)
01. Purwogondo	88	0	83	0
02. Kaligading	48	0	33	0
03. Salamsari	40	1	10	3
04. Blimbing	6	0	38	0
05. Bebengan	22	0	54	23
06. Boja	11	0	50	25
07. Meteseh	24	0	16	3
08. Trisobo	0	0	12	3
09. Campurejo	22	0	36	0
10. Tampingan	46	4	71	31
11. Karangmanggis	15	0	12	0
12. Ngabean	102	0	55	0
13. Kliris	73	6	130	0
14. Puguh	10	0	12	0
15. Medono	20	0	14	0
16. Pasigitan	99	21	47	0
17. Leban	0	0	18	0
18. Banjarejo	48	30	56	0
JUMLAH 2005	674	62	747	88
2004	601	61	685	85
2003	734	57	797	100

BPS Kabupaten Kendal

Sumber data : Petugas Peternakan Kecamatan Boja

Catatan :

Tabel : 7.8 (lanjutan)

**BANYAKNYA TERNAK  
KECAMATAN BOJA  
TAHUN : 2005**

DESA	KAMBING/ DOMBA	RUSA
(1)	(6)	(7)
01. Purwogondo	178	0
02. Kallgading	160	0
03. Salamsari	40	0
04. Blimbing	478	0
05. Bebengan	261	0
06. Boja	41	0
07. Meteseh	351	0
08. Trisobo	275	0
09. Campurejo	42	0
10. Tampingan	46	0
11. Karangmanggis	108	0
12. Ngabean	152	0
13. Kliris	140	0
14. Puguh	29	0
15. Medono	121	0
16. Pasigitan	273	0
17. Leban	12	0
18. Banjarejo	315	0
<b>JUMLAH 2005</b>	<b>3,022</b>	<b>0</b>
2004	2,870	0
2003	2,442	0

BPS Kabupaten Kendal

Sumber data : Petugas Peternakan Kecamatan Boja

Catatan :

Tabel : 8.1

**BANYAKNYA SARANA ANGKUTAN DARAT  
KENDARAAN BERMOTOR  
KECAMATAN BOJA  
TAHUN : 2005**

DESA	MOBIL PENUMPANG UMUM	BUS	TRUK	MOBIL PRIBADI/ DINAS	SEPEDA MOTOR
(1)	(2)	(3)	(4)	(5)	(6)
01. Purwogondo	6	0	1	4	289
02. Kaigading	15	5	0	8	160
03. Salamsari	4	0	1	11	162
04. Blimbing	6	0	7	4	205
05. Bebengan	22	5	8	16	139
06. Boja	107	9	12	59	855
07. Meteseh	0	0	0	4	170
08. Trisobo	4	9	0	3	68
09. Campurejo	0	9	11	30	91
10. Tampingan	0	0	2	25	236
11. Karangmanggis	0	0	0	11	88
12. Ngabean	10	3	10	27	625
13. Kliris	3	0	0	4	83
14. Puguh	2	0	0	8	159
15. Medono	6	0	0	5	105
16. Pasigitan	6	0	0	2	383
17. Leban	2	0	1	2	88
18. Banjarejo	0	0	0	10	394
<b>JUMLAH 2005</b>	<b>193</b>	<b>40</b>	<b>53</b>	<b>233</b>	<b>4,300</b>
2004	181	39	52	233	3,052
2003	208	33	48	219	2,552

BPS Kabupaten Kendal

Sumber data : Statistik Kecamatan Boja

Catatan :

Tabel : 8.2

**BANYAKNYA SARANA ANGKUTAN DARAT  
KENDARAAN TAK BERMOTOR  
KECAMATAN BOJA  
TAHUN : 2005**

DESA	DOKAR	GEROBAK	GEROBAK	BECAK	SEPEDA
		DORONG	HEWAN		
(1)	(2)	(3)	(4)	(5)	(6)
01. Purwogondo	0	1	0	3	0
02. Kallgading	0	0	0	6	50
03. Salamsari	4	0	0	0	10
04. Blimbing	0	0	0	0	48
05. Bebengan	26	0	0	10	52
06. Boja	29	5	0	21	185
07. Meteseh	3	3	0	3	11
08. Trisobo	0	0	0	0	0
09. Campurejo	0	0	0	0	0
10. Tampingan	29	0	0	2	108
11. Karangmanggis	0	0	0	0	6
12. Ngabean	4	0	0	0	114
13. Kliris	0	0	0	0	0
14. Puguh	0	0	0	0	17
15. Medono	0	0	0	0	10
16. Pasigitan	0	0	0	0	35
17. Leban	0	0	0	0	6
18. Banjarejo	0	0	0	0	33
<b>JUMLAH 2005</b>	<b>95</b>	<b>9</b>	<b>0</b>	<b>45</b>	<b>685</b>
<b>2004</b>	<b>95</b>	<b>13</b>	<b>0</b>	<b>44</b>	<b>704</b>
<b>2003</b>	<b>87</b>	<b>22</b>	<b>0</b>	<b>40</b>	<b>689</b>

BPS Kabupaten Kendal

Sumber data : Statistik Kecamatan Boja

Catatan :

Tabel : 9.1

**BANYAKNYA TELEVISI, RADIO, LISTRIK PLN, DAN TELEPHON  
KECAMATAN BOJA**

TAHUN : 2005

DESA	TV	RADIO	LISTRIK PLN	TELEPHON
(1)	(2)	(3)	(4)	(5)
01. Purwogondo	405	15	-	-
02. Kaligading	308	46	-	-
03. Salamsari	215	40	-	-
04. Blimbing	301	63	-	-
05. Bebengan	420	59	-	-
06. Boja	989	420	-	-
07. Meteseh	330	29	-	-
08. Trisobo	510	28	-	-
09. Campurejo	931	1,642	-	-
10. Tampingan	380	280	-	-
11. Karangmanggis	225	11	-	-
12. Ngabean	817	59	-	-
13. Kliris	259	10	-	-
14. Puguh	230	75	-	-
15. Medono	182	16	-	-
16. Pasigitan	705	471	-	-
17. Leban	136	15	-	-
18. Banjarejo	420	392	-	-
<b>JUMLAH 2005</b>	<b>7,763</b>	<b>3,671</b>	-	-
<b>2004</b>	<b>6,311</b>	<b>3,569</b>	-	-
<b>2003</b>	<b>4,686</b>	<b>1,741</b>	-	-

BPS Kabupaten Kendal

Sumber data : Statistik Kecamatan Boja

Catatan :

Tabel : 10.1

**BANYAKNYA SURAT PEMBERITAHUAN PAJAK TERDAFTAR  
KECAMATAN BOJA**

**TAHUN : 2005**

DESA	BANYAKNYA	
	SURAT PEMBERITAHUAN PAJAK TERDAFTAR	
(1)	(2)	
01. Purwogondo		1,861
02. Kaligading		2,196
03. Salamsari		1,358
04. Blimbing		1,567
05. Bebengan		2,342
06. Boja		3,408
07. Meteseh		3,490
08. Trisobo		1,174
09. Campurejo		2,133
10. Tampingan		1,387
11. Karangmanggis		1,013
12. Ngabean		3,270
13. Kliiris		1,879
14. Puguh		1,171
15. Medono		1,003
16. Pasigitan		2,670
17. Leban		1,495
18. Banjarejo		1,138
<b>JUMLAH 2005</b>		<b>34,555</b>
	<b>2004</b>	<b>33,927</b>
	<b>2003</b>	<b>34,541</b>

BPS Kabupaten Kendal

Sumber data : Kantor Kecamatan Boja

Catatan :

Tabel : 10.2

PEMASUKAN PAJAK BUMI DAN BANGUNAN  
KECAMATAN BOJA  
TAHUN : 2005

DESA	PEMASUKAN PBB	
	(1)	(2)
01. Purwogondo		44,584
02. Kaligading		30,417
03. Salamsari		22,089
04. Blimbing		38,919
05. Bebengan		51,736
06. Boja		75,156
07. Meteseh		36,061
08. Trisobo		11,662
09. Campurejo		78,314
10. Tampingan		37,323
11. Karangmanggis		16,853
12. Ngabean		58,491
13. Kliris		26,968
14. Puguh		16,453
15. Medono		7,603
16. Pasigitan		32,692
17. Leban		21,272
18. Banjarejo		21,980
	JUMLAH 2005	628,578
	2004	515,905
	2003	485,658

BPS Kabupaten Kendal

Sumber data : Kantor Kecamatan Boja  
Catatan :



Tabel : 11.1

**BANYAKNYA LAPANGAN OLAH RAGA  
KECAMATAN BOJA  
TAHUN : 2005**

DESA	SEPAK BOLA	VOLLEY	BULU TANGKIS	TENNIS
(1)	(2)	(3)	(4)	(5)
01. Purwogondo	1	1	1	0
02. Kaligading	1	1	2	0
03. Salamsari	1	2	2	0
04. Blimbing	1	3	2	0
05. Bebengan	1	3	2	1
06. Boja	1	3	6	1
07. Meteseh	1	4	3	0
08. Trisobo	1	2	3	0
09. Campurejo	1	3	1	0
10. Tampingan	1	2	2	0
11. Karangmanggis	1	1	1	0
12. Ngabean	1	2	2	0
13. Kliris	1	1	2	0
14. Puguh	1	3	1	0
15. Medono	1	1	0	0
16. Pasligitan	1	1	1	0
17. Leban	1	1	1	0
18. Banjarejo	1	1	1	0
<b>JUMLAH 2005</b>	<b>18</b>	<b>35</b>	<b>33</b>	<b>2</b>
2004	18	35	33	2
2003	16	36	30	1

BPS Kabupaten Kendal

Sumber data : Kantor Kecamatan Boja

Catatan :