

No Katalog: 1101002.1405.020

Statistik Daerah

# Kecamatan Siak 2015



BADAN PUSAT STATISTIK  
KABUPATEN SIAK

**STATISTIK DAERAH  
KECAMATAN SIAK  
2015**

## STATISTIK DAERAH KECAMATAN SIAK 2015

Nomor Publikasi :

Katalog BPS :

ISBN :

Ukuran Buku : 18,2 x 25,7 cm

Jumlah Halaman : v + 12

Kompilasi Data :

RISMA DEWI

(Koordinator Statistik Kecamatan Siak)

Naskah :

Risma Dewi (Koordinator Statistik Kecamatan Siak),

Oswari (Staf Subbagian TU) dan

Seksi Neraca Wilayah dan Analisis Statistik

Badan Pusat Statistik Kabupaten Siak

Gambar Kulit :

Seksi Integrasi, Pengolahan, dan Diseminasi Statistik

Badan Pusat Statistik Kabupaten Siak

Diterbitkan Oleh : Badan Pusat Statistik Kabupaten Siak

***Boleh dikutip dengan menyebut sumbernya***



## KATA PENGANTAR

Publikasi Statistik Daerah Kecamatan Siak 2015 diterbitkan oleh Badan Pusat Statistik Kabupaten Siak berisi data dan informasi terpilih seputar Siak yang dianalisis secara sederhana untuk membantu pengguna data memahami perkembangan pembangunan serta potensi yang ada di Siak.

Publikasi Statistik Daerah Kecamatan Siak 2015 diterbitkan untuk melengkapi publikasi-publikasi statistik yang sudah terbit secara rutin setiap tahun, dengan lebih menekankan kepada analisis.

Materi yang disajikan dalam Statistik Daerah Kecamatan Siak 2015 memuat berbagai informasi/indikator terpilih terkait dengan pembangunan di berbagai sektor di Kecamatan Siak dan diharapkan dapat menjadi bahan rujukan/kajian dalam perencanaan dan evaluasi kegiatan pembangunan.

Kritik dan saran konstruktif dari berbagai pihak kami harapkan untuk penyempurnaan penerbitan mendatang. Semoga publikasi ini mampu memenuhi tuntutan kebutuhan data statistik, baik oleh instansi/dinas pemerintahan, swasta, kalangan akademis maupun masyarakat luas.

Siak Sri Indrapura, Oktober 2015  
Badan Pusat Statistik Kabupaten Siak,  
Kepala

A handwritten signature in black ink on a white background. The signature is stylized and appears to be 'JASRIL'.

JASRIL

## DAFTAR ISI

1. Geografis.....	1
2. Pemerintahan.....	2
3. Penduduk.....	3
4. Pendidikan.....	7
5. Kesehatan.....	8
6. Sarana Sosial.....	10
7. Pertanian.....	11
8. Pariwisata.....	12

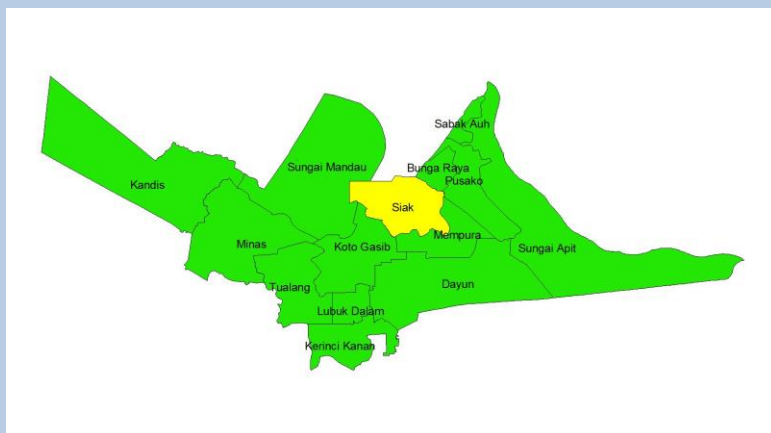
Kecamatan Siak beribukotakan Kelurahan Kampung Dalam dan Kecamatan Siak Merupakan Ibukota Kabupaten Siak. Siak merupakan kecamatan dengan wilayah nomor enam paling luas di antara kecamatan se-kabupaten Siak yakni sebesar 6,36% dari total wilayah Kabupaten Siak.

Wilayah kecamatan Siak seperti pada umumnya wilayah Kabupaten Siak terdiri dari dataran rendah tidak berbukit dengan struktur tanah pada umumnya terdiri dari tanah podsolik merah kuning dari batuan dan aluvial serta tanah organosol dan gley humus dalam bentuk rawa-rawa atau tanah basah.

Secara geografis Siak terletak  $0^{\circ}42'-0^{\circ}57'LU$   $101^{\circ}43'-102^{\circ}15'BT$ ; dengan batas-batas:

- ❖ UTARA : Kecamatan Sungai Mandau, Kecamatan Bunga Raya
- ❖ SELATAN : Kecamatan Mempura
- ❖ BARAT : Kecamatan Koto Gasib, Kecamatan Mempura
- ❖ TIMUR : Kecamatan Mempura

**Peta Kecamatan Siak**



Pemerintah Kecamatan Siak sebelumnya merupakan bagian dari Kabupaten Bengkalis kemudian terpisah menjadi wilayah kecamatan di Kabupaten Siak berdasarkan UU No. 53 Tahun 1999. Dengan demikian potensi yang ada di kecamatan ini secara tidak langsung lebih terangkat dengan jangkauan pemerintah yang lebih dekat, jangkauan pembangunan yang lebih baik dibandingkan dengan pemerintah yang lama.

Kecamatan Siak dimekarkan menjadi empat kecamatan yaitu Kecamatan Siak, Kerinci Kanan, Tualang dan Dayun yang dilaksanakan pada tahun 2001 berdasarkan pada Perda No. 13 Tahun 2001 yang dikeluarkan oleh Pemerintah Daerah Kabupaten Siak, kemudian pada tahun 2006 berdasarkan pada Perda No. 04 Tahun 2006 Kecamatan Siak dimekarkan kembali menjadi dua kecamatan yaitu Kecamatan Siak dan Mempura. Tujuan pemekaran ini adalah untuk mempermudah masyarakat juga pemerintah dalam menjalankan hubungan administrasi, serta mempermudah jangkauan pembangunan dan pemerintahan kecamatan.

### Profil Pemerintahan Kecamatan Siak

Desa /Kelurahan	Pusat Pemerintahan	Luas Wilayah (Ha)	RW	RT
Kampung Dalam	Kampung Dalam	2,70	6	22
Kampung Rempak	Kampung Rempak	18,25	4	17
Langkai	Langkai	47,35	4	11
Merempan Hulu	Merempan Hulu	63,17	3	8
Rawang Air Putih	Rawang Air Putih	37,30	3	7
Suak Lanjut	Suak Lanjut	1,82	2	8
Buantan Besar	Buantan Besar	86,19	4	11
Tumang	Tumang	141,58	3	12
<b>JUMLAH</b>		<b>398,38</b>	<b>29</b>	<b>96</b>

Sumber: Kecamatan Siak dalam Angka, 2015

Kecamatan Siak terdiri dari 2 Kelurahan dan 6 desa dengan 29 Rukun Warga (RW) dan 96 Rukun Tetangga (RT). Desa terluas adalah Desa Tumang sedangkan Desa Suak Lanjut adalah desa dengan luas wilayah paling kecil.

### Pejabat Pemerintahan Dirinci Per Desa di Kecamatan Siak

Tahun 2014

Desa /Kelurahan	Nama Kepala Pemerintahan
Kampung Dalam	FUAD ASAGAF, SH, MH
Kampung Rempak	H. AMZIRMAN, SE
Langkai	AGUS PRIYANTO
Merempan Hulu	HERLAMBANG
Rawang Air Putih	ZAINI
Suak Lanjut	H. MURLIS M
Buantan Besar	SUWANTO
Tumang	M.TAHIR

Sumber: Kecamatan Siak dalam Angka, 2015



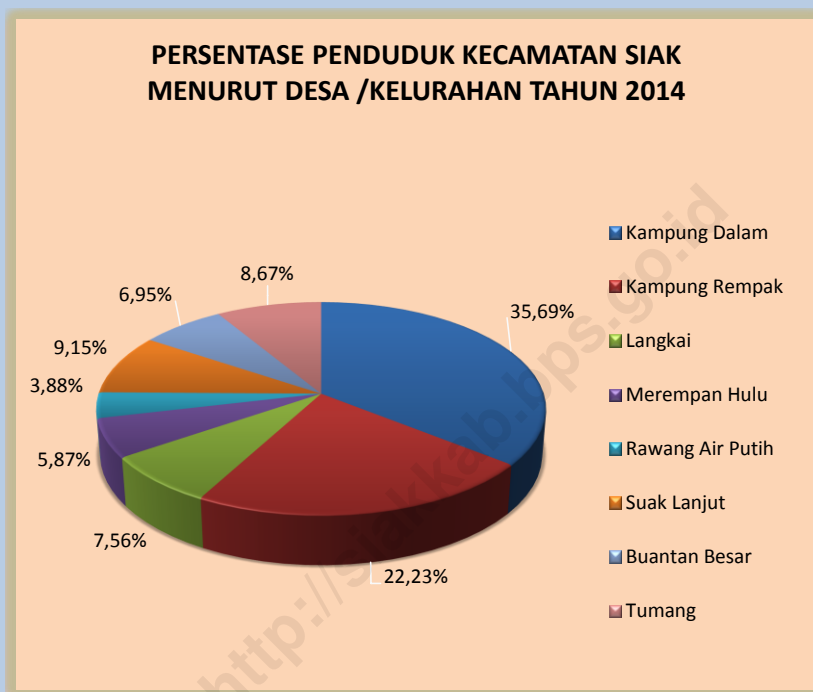


Penduduk merupakan subjek dan objek pembangunan, sehingga masalah kependudukan terkait jumlah, komposisi dan distribusi penduduk merupakan salah satu faktor yang harus diperhatikan dalam pembangunan suatu wilayah.

Pada tahun 2014 penduduk Kecamatan Siak berjumlah 24.472 jiwa. Sebagian besar penduduk tinggal di Kelurahan Kampung Dalam yakni sebanyak 35,69 persen, dan paling sedikit penduduk bermukim di Desa Rawang Air Putih yakni sekitar 3,88 persen.

Penduduk kecamatan Siak merupakan masyarakat yang heterogen dimana terdiri dari berbagai suku, Melayu, Minang Batak dan Cina. Rata-rata jumlah penduduk tiap kepala keluarga di Siak berjumlah 3 orang, dan Kepadatan penduduk rata – rata 61 jiwa/km persegi. Kelurahan Kampung Dalam adalah wilayah dengan kepadatan penduduk paling tinggi sedangkan desa Tumang dengan kepadatan penduduk berkisar 14 jiwa/km persegi adalah desa yang paling tidak padat penduduk.

## Persentase Penduduk Menurut Desa/Kelurahan di Kecamatan Siak



**Penduduk Menurut Jenis Kelamin dan Sex Ratio  
di Kecamatan Siak, 2014**

<b>D e s a /Kelurahan</b>	<b>Laki-laki</b>	<b>Perempuan</b>	<b>Sex Ratio</b>
Kampung Dalam	4.403	4.332	102
Kampung Rempak	2.758	2.681	103
Langkai	939	910	103
Merempan Hulu	729	707	103
Rawang Air Putih	500	450	111
Suak Lanjut	1.113	1.126	99
Buantan Besar	893	809	110
Tumang	1135	987	115
<b>D e s a /Kelurahan</b>	<b>12.470</b>	<b>12.002</b>	<b>104</b>

*Sumber: Kecamatan Siak dalam Angka, 2015*

**\*) Tahukah Anda: Angka Sex Ratio Kec. Siak sebesar 104 artinya dari 100 penduduk perempuan di Kecamatan Siak pada tahun 2014 terdapat 104 penduduk laki – laki.**

Capaian di bidang pendidikan terkait erat dengan ketersediaan sarana dan prasarana pendidikan; meliputi sekolah, jumlah kelas, jumlah guru, dll.

### Statistik Pendidikan di Kecamatan Siak, 2014

Jenjang	Jumlah Sekolah	Jumlah Murid	Jumlah Guru
SD	14	3.700	232
SMP	9	1.617	149
SMU	5	1.298	117

Sumber: Kecamatan Siak dalam Angka, 2015

Pada tahun 2014 di Kecamatan Siak terdapat 13 SD/MI/SLB, 5 SLTP/MTS dan 5 SLTA/SMK

Di tahun 2014 pada jenjang SD seorang guru rata – rata mengajar 16 orang murid, Sedangkan untuk SLTP dan SMA seorang guru rata – rata mengajar 11 orang murid.

Daya tampung SD di Kecamatan Siak rata- rata dapat menampung 27 orang murid dalam 1 kelas; sedangkan untuk tingkat SLTA 1 kelas terdiri dari 35 orang

siswa. Semakin banyak murid dalam satu kelas maka semakin turun daya serap materi murid.



**\*\*)** Tahukah Anda: pada tahun 2014 ditingkat SLTA rata-rata 1 kelas menampung 30 orang siswa. Ini bagus karena menurut Badan Akreditasi Nasional Sekolah maksimum 1 kelas menampung 32 orang.

# 5

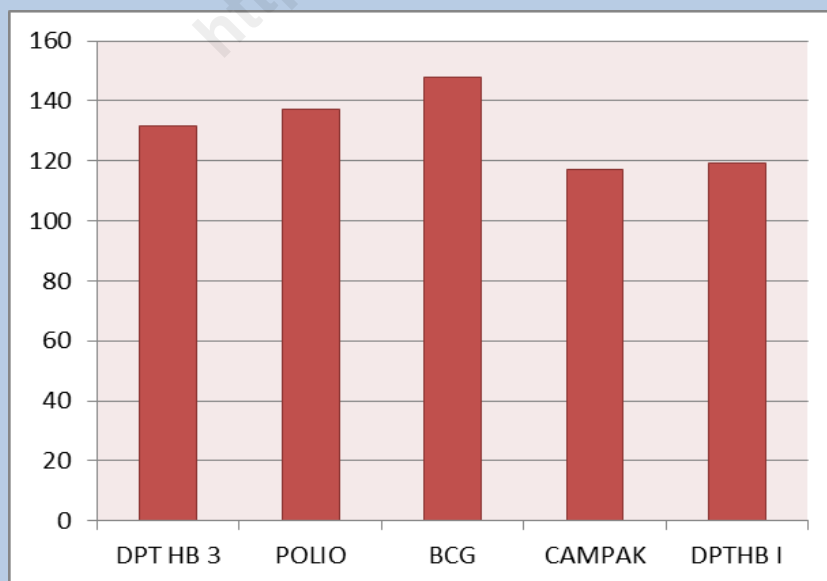
# KESEHATAN

Kesehatan merupakan salah satu kebutuhan penting manusia. Maka berbagai upaya dilakukan pemerintah untuk meningkatkan pembangunan di bidang kesehatan. Seperti dengan penyediaan fasilitas-fasilitas kesehatan, penambahan tenaga kesehatan, imunisasi, penyuluhan, dan lain – lain.



Pada tahun 2014 di Kecamatan Siak terdapat 1 Puskesmas, dan 4 Puskesmas pembantu. Sedangkan untuk pelayanan masyarakat di desa, 3 Polindes/Poskesdes dan 24 posyandu. Tenaga paramedis yang terdapat di Kecamatan Siak adalah 3 orang dokter umum, 27 Bidan , 34 orang perawat dan 17 dukun bayi.

**Grafik Persentase Bayi dan Balita yang Diimunisasi Menurut Desa di Kecamatan Siak, 2014**



Sumber: Puskesmas Siak dalam Angka, 2015

Selain dengan pemberian ASI yang benar, pencegahan penyakit dapat dilakukan dengan cara melakukan imunisasi kepada balita. Secara umum persentase balita yang pernah mendapat imunisasi dikecamatan Siak masih rendah, yaitu di dibawah 90 persen untuk semua jenis imunisasi (BCG, DPT, Polio, Campak/Morbili, dan Hepatitis B). Di Kecamatan Siak, pelayanan imunisasi dilaksanakan rutin setiap bulan oleh kader di tiap Posyandu. Kegiatan ini, membuat masyarakat semakin mengerti pentingnya imunisasi.



Menurut data yang dihimpun dari puskesmas Siak mulai Januari sampai Desember 2014, masyarakat Kecamatan Dayun yang berobat ke puskesmas sebagian besar adalah pasien yang mengalami infeksi saluran pernapasan (ISPA) yaitu 6.647 kasus, Sedangkan yang terendah adalah penyakit Infeksi Kulit dan Jaringan Subcutan yaitu 273 kasus

**\*\* Tahukah Anda: pada tahun 2014 terdapat 4 Puskesmas Pembantu di Siak.**

**\*\* Tahukah Anda: ISPA adalah penyakit yang paling banyak diderita penduduk Siak tahun 2014**

Sarana dan prasarana sosial yang memadai dibutuhkan untuk menunjang kegiatan masyarakat dikecamatan Siak. Salah satu sarana social yang dibutuhkan masyarakat adalah sarana untuk ibadah. Hampir disetiap desa terdapat sarana ibadah , pada tahun 2014, jumlah fasilitas tempat ibadah yang ada di Kecamatan Siak yakni 22 masjid dan 25 mushalla/langgar,3 gereja protestan,1 vihara dan 1 klenteng.

**Tabel 6. Jumlah Sarana Sosial Menurut Desa di Kecamatan Siak, 2014**

Desa /Kelurahan	Mesjid	Mushalla/ Langgar	Gereja		Vihara	Klenteng
			Khatolik	Protestan		
(1)	(2)	(3)	(4)	(5)	(6)	(7)
Kampung Dalam	4	5	0	1	1	1
Kampung Rempak	3	6	0	0	0	0
Langkai	3	4	0	0	0	0
Merempan Hulu	3	1	0	1	0	0
Rawang Air Putih	1	2	0	0	0	0
Suak Lanjut	3	3	0	0	0	0
Buantan Besar	3	1	0	1	0	0
Tumang	2	3	0	0	0	0
<b>Kecamatan Siak</b>	<b>22</b>	<b>25</b>	<b>0</b>	<b>3</b>	<b>1</b>	<b>1</b>

*Sumber: KUA Kecamatan Siak*

Seperti mayoritas kecamatan di Kabupaten Siak, produksi sektor pertanian yang paling besar disumbangkan oleh hasil perkebunan kelapa sawit dan karet. Pada tahun 2014 produksi kelapa sawit di Siak mencapai 4.200Ton. Selain itu, produk pertanian di Kecamatan Siak adalah produksi karet. Di tahun 2014 produksi karet dari Kecamatan Siak mencapai 1.248 Ton hanya 17,73 persen dari total produksi karet di Kabupaten Siak.



Hingga tahun 2014 tidak ada hasil pertanian dari penanaman padi, baik padi sawah maupun padi ladang di Kecamatan Siak. Produksi tanaman bahan makanan yang dihasilkan di kecamatan ini adalah jagung, ubi kayu dan ubi jalar, untuk tanaman sayur-mayur yang paling banyak ditanam di Siak adalah kacang panjang, cabe dan ketimun. Sedangkan untuk buah-buahan adalah semangka, papaya dan pisang.





Kecamatan Siak merupakan ibukota dari kabupaten Siak sehingga semua perayaan kegiatan berpusat di Kecamatan Siak. Sebagai salah satu daerah tujuan wisata utama, Kecamatan Siak terdapat berbagai objek wisata yang sering dikunjungi oleh masyarakat luar, selain Istana Siak yang menjadi lambang Kabupaten Siak, masih banyak terdapat objek wisata yang lainnya adalah kolam hijau yang terdapat di desa Buatn Besar, Makam keluarga kerajaan, balairung sri, yang mempunyai nilai sejarah yang tinggi . selain objek wisata para wisatawan yang berkunjung juga disugukan aneka wisata kuliner.

Disamping objek wisata sejarah, di Kecamatan Siak juga terdapat berbagai jenis permainan tradisional yang sering dipertandingkan setiap tahun. Perlombaan ini sangat diminati dan diikuti oleh masyarakat Kecamatan Siak. Jenis permainan yang sering dilombakan antara lainnya festival layang-layang hias, gasing dan banyak lagi permainan tradisional lainnya.



**DATA**  
**MENCERDASKAN BANGSA**