

# Kecamatan SUSUT DALAM ANGKA

*Susut Subdistrict in Figures*

**2023**



**BADAN PUSAT STATISTIK  
KABUPATEN BANGLI**  
*BPS-Statistics of Bangli Regency*



# Kecamatan SUSUT DALAM ANGKA

*Susut Subdistrict in Figures*

**2023**



**BADAN PUSAT STATISTIK  
KABUPATEN BANGLI**  
*BPS-Statistics of Bangli Regency*

**KECAMATAN SUSUT DALAM ANGKA**  
***Susut Subdistrict in Figures***  
**2023**

ISSN: 2407-0211

No. Publikasi/*Publication Number*: 51060.2308

Katalog /*Catalog*:1102001.5106010

Ukuran Buku/*Book Size*: 14,8 cm x 21 cm

Jumlah Halaman/*Number of Pages* : xxv + 98 hal/*pages*

Naskah/*Manuscript*:

BPS Kabupaten Bangli

*BPS-Statistics of Bangli Regency*

Penyunting/*Editor*:

BPS Kabupaten Bangli

*BPS-Statistics of Bangli Regency*

Desain Kover/*Cover Design*:

BPS Kabupaten Bangli

*BPS-Statistics of Bangli Regency*

Ilustrasi Kover/*Cover Illustration*:

Air Terjun Pengibul (Foto oleh Fransiskus Filbert Mangundap di Unsplash)

*Pengibul Waterfall (Photo by Fransiskus Filbert Mangundap on Unsplash)*

Diterbitkan oleh/*Published by*:

©BPS Kabupaten Bangli/*BPS-Statistics of Bangli Regency*

Dicetak oleh/*Printed by*:

UD. Arysta Jaya

Dilarang mengumumkan, mendistribusikan, mengomunikasikan, dan/atau menggandakan sebagian atau seluruh isi buku ini untuk tujuan komersil tanpa izin tertulis dari Badan Pusat Statistik Kabupaten Bangli.

*Prohibited to announce, distribute, communicate, and/or copy part or all of this book for commercial purpose without permission from BPS-Statistics Indonesia of Bangli Regency.*

**TIM PENYUSUN/TEAM MEMBERS**

**Pengarah/Director**

Ir. A.A.A Raka Suarningsih, M.M.

**Penanggung Jawab/Persons in Charge**

Ir. A.A.A Raka Suarningsih, M.M.

**Penyunting/Editors**

I Gusti Ketut Adi Supama S.ST.

**Pengolah Data dan Penulis Naskah/Data Processor and Writers**

I Wayan Suastika

**Penata Letak/Layout Designers**

Ganif Susilo Aji S.Tr.Stat.



## **KONTRIBUTOR DATA/DATA CONTRIBUTORS**

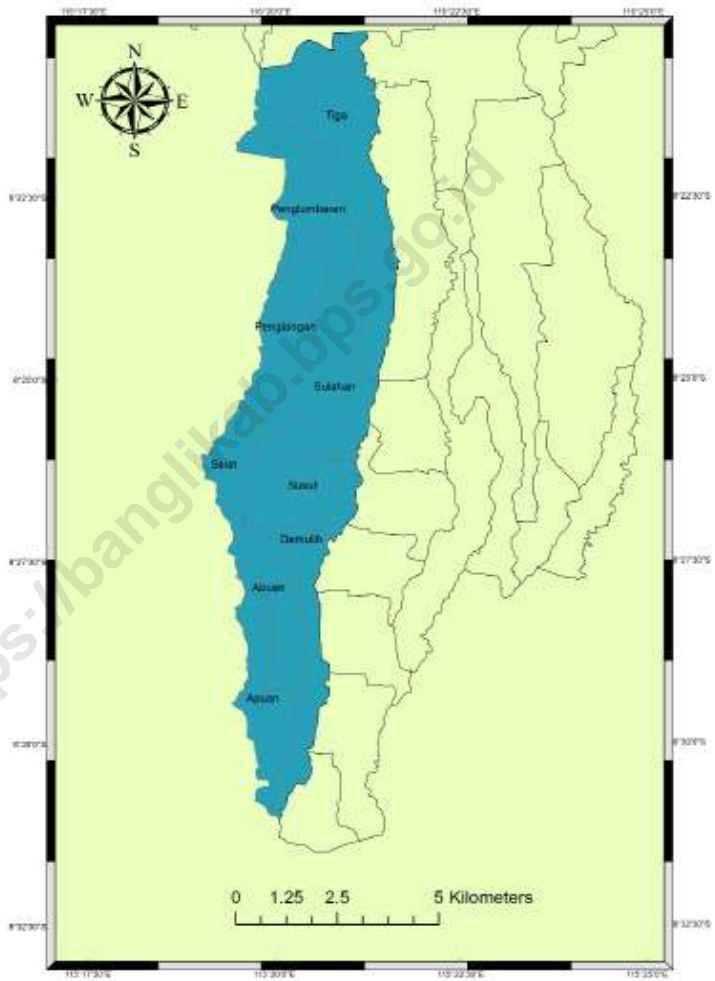
1. Kementerian Agama/*Ministry of Religious Affair*
2. Kementerian Pendidikan dan Kebudayaan/*Ministry of Education and Culture*
3. Balai Penyuluhan Kecamatan Susut
4. Badan Pusat Statistik/*BPS-Statistics Indonesia*
5. Dinas Kesehatan Kabupaten Bangli/*Bangli District Health Office*
6. Dinas Pertanian dan Ketahanan Pangan Kabupaten Bangli/*Agriculture and Food Security Office of Bangli Regency*

<https://banglikab.bps.go.id>





**PETA WILAYAH KECAMATAN SUSUT**  
**MAP OF SUSUT SUBDISTRICT**





**KEPALA BPS KABUPATEN BANGLI**  
**CHIEF STATISTICIAN OF BANGLI REGENCY**



**Ir. A.A.A Raka Suarningsih, M.M.**





## KATA PENGANTAR

Publikasi “Kecamatan Susut Dalam Angka 2023” merupakan kelanjutan dari publikasi tahun sebelumnya. Data yang disajikan dalam publikasi ini tidaklah jauh berbeda dari tahun sebelumnya, yakni menyajikan berbagai macam data yang dapat memberikan gambaran keadaan geografi dan karakteristik sosial ekonomi penduduk di Kecamatan Susut.

Kami mengucapkan terima kasih kepada semua pihak baik dari instansi pemerintahan/aparat desa maupun dari pihak swasta yang telah membantu dalam penyusunan publikasi ini. Kami sangat mengharapkan kerjasama dan partisipasi di tahun-tahun mendatang demi kesempurnaan publikasi ini.

Meskipun publikasi ini telah dipersiapkan dengan sebaik-baiknya, kami sadari masih banyak terdapat kekurangan. Kami sangat mengharapkan saran dan kritik yang membangun dari para konsumen data untuk perbaikan penerbitan di tahun-tahun mendatang.

Bangli, September 2023  
Kepala BPS Kabupaten Bangli

**Ir. A.A.A. Raka Suarningsih, M.M.**



## **PREFACE**

*The publication of “Susut Subdistrict in Figures 2023” is a continuation of the previous year’s publication. The data presented in this publication is not much different from the previous year, namely presenting various kinds of data that can provide an overview of the geographical situation and socioeconomic characteristics of the population in Susut District.*

*We would like to thank all parties both from government agencies/village officials and from the private sector who have assisted in the preparation of this publication. We sincerely look forward to cooperation and participation in the coming years for the perfection of this publication.*

*Although this publication has been prepared as well as possible, we realize that there are still many shortcomings. We sincerely look forward to constructive suggestions and criticism from data consumers for improved publishing in the coming years.*

*Bangli, September 2023  
Chief Statistician of Bangli Regency*

**Ir. A.A.A. Raka Suarningsih, M.M.**

## DAFTAR ISI/CONTENTS

	Halaman <i>Page</i>
Kata Pengantar/ <i>Preface</i> .....	xii
Daftar Isi/ <i>Contents</i> .....	xiii
Daftar Tabel/ <i>List of Tables</i> .....	xv
Daftar Gambar/ <i>List of Figures</i> .....	xxi
Penjelasan Umum/ <i>Explanatory Notes</i> .....	xxiii
Daftar Singkatan/ <i>List of Abbreviation</i> .....	xxv
1. Geografi dan Iklim/ <i>Geography and Climate</i> .....	1
2. Pemerintahan/ <i>Government</i> .....	10
3. Penduduk/ <i>Population</i> .....	20
4. Sosial dan Kesejahteraan Rakyat/ <i>Social and Welfare</i> .....	28
5. Pertanian/ <i>Agriculture</i> .....	55
6. Pariwisata, Transportasi, dan Komunikasi/ <i>Tourism, Transportation, and Communication</i> .....	68
7. Perbankan, Koperasi, dan Perdagangan/ <i>Banking, Cooperative, and Trade</i>	81





## DAFTAR TABEL/LIST OF TABLES

Halaman  
Page

<b>1.</b>	<b>GEOGRAFI DAN IKLIM/GEOGRAPHY AND CLIMATE</b>	
<b>1.1</b>	<b>KEADAAN GEOGRAFI GEOGRAPHY CONDITION</b>	
1.1.1	Luas Daerah Menurut Desa/Kelurahan di Kecamatan Susut, 2021 <i>Total Area by Villages/Kelurahan in Susut Subdistrict, 2021 .....</i>	7
1.1.2	Jarak ke Ibukota Kecamatan dan Ibukota Kabupaten/Kota Menurut Desa/Kelurahan di Kecamatan Susut (km), 2021 <i>Distance to the Subdistrict Capital and Regency/Municipal Capital by Villages/Kelurahan in Susut Subdistrict (km), 2021.....</i>	8
<b>1.2</b>	<b>KEADAAN IKLIM CLIMATE CONDITION</b>	
1.2.1	Pengamatan Unsur Iklim Menurut Bulan di Stasiun 012 OBS Tap Susut-UPTD Susut, 2021 <i>Observation of Climate Elements by Month at 012 OBS Tap Susut- UPTD Susut Station, 2021.....</i>	9
<b>2.</b>	<b>PEMERINTAHAN/GOVERNMENT</b>	
<b>2.1</b>	<b>WILAYAH ADMINISTRATIF ADMINISTRATIVE AREA</b>	
2.1.1	Jumlah Banjar Dinas/Dusun Menurut Desa/ Kelurahan di Kecamatan Susut, 2021 <i>Number of Banjar Dinas/Dusun by Villages<sup>1</sup>/Kelurahan in Susut Subdistrict, 2021 .....</i>	17
<b>2.2</b>	<b>SUMBER DAYA MANUSIA HUMAN RESOURCES</b>	
2.2.1	Jumlah Pegawai Negeri Sipil Menurut Pemerintah Daerah dan Jenis Kelamin, 2021 <i>Number of Civil Servants by Local Government and Sex, 2021 .....</i>	18
2.2.2	Jumlah Pegawai Negeri Sipil Pemerintah Daerah Kecamatan Susut Menurut Tingkat Pendidikan dan Jenis Kelamin, 2021 <i>Number of Civil Servants of Susut District Government by Educational Level and Sex, 2021 .....</i>	19

**3. PENDUDUK/POPULATION**

3.1 Penduduk, Distribusi Persentase Penduduk, Kepadatan Penduduk, Rasio Jenis Kelamin Penduduk Menurut Desa/Kelurahan di Kecamatan Susut, 2021  
*Population, Percentage Distribution of Population, Population Density, and Population Sex Ratio by Villages/Kelurahan in Susut Subdistrict, 2021* ..... 26

**4. SOSIAL DAN KESEJAHTERAAN RAKYAT/SOCIAL AND WELFARE**

**4.1 PENDIDIKAN  
EDUCATION**

4.1.1 Banyaknya Desa<sup>1</sup>/Kelurahan yang Memiliki Fasilitas Sekolah Menurut Tingkat Pendidikan di Kecamatan Susut, 2019–2021  
*Number of Villages<sup>1</sup>/Kelurahan Having Educational Facilities by Educational Level in Susut Subdistrict, 2019–2021* ..... 34

4.1.2 Jumlah Sekolah Menurut Tingkat Pendidikan di Kecamatan Susut, 2020/2021 dan 2021/2022  
*Number of Schools by Educational Level in Susut Subdistrict, 2020/2021 and 2021/2022*..... 35

4.1.3 Jumlah Guru Menurut Tingkat Pendidikan di Kecamatan Susut, 2020/2021 dan 2021/2022  
*Number of Teachers by Educational Level in Susut Subdistrict, 2020/2021 and 2021/2022*..... 36

4.1.4 Jumlah Murid Menurut Tingkat Pendidikan di Kecamatan Susut, 2020/2021 dan 2021/2022  
*Number of Pupils by Educational Level in Susut Subdistrict, 2020/2021 and 2021/2022*..... 37

**4.2 KESEHATAN  
HEALTH**

4.2.1 Banyaknya Desa<sup>1</sup>/Kelurahan yang Memiliki Sarana Kesehatan Menurut Jenis Sarana Kesehatan di Kecamatan Susut, 2019–2021  
*Number of Villages<sup>1</sup>/Kelurahan Health Facilities by Type of Health Facilities in Susut Subdistrict, 2019–2021*..... 38

4.2.2 Banyaknya Warga Penderita Kekurangan Gizi Menurut Desa/Kelurahan di Kecamatan Susut, 2022

	<i>Number of People with Malnutrition by Villages/Kelurahan in Susut Subdistrict, 2022</i> .....	39
<b>4.3</b>	<b>PERUMAHAN DAN LINGKUNGAN</b> <b>HOUSING AND ENVIRONMENT</b>	
4.3.1	Banyaknya Desa/Kelurahan Menurut Sumber Air Minum Sebagian Besar Keluarga di Kecamatan Susut, 2019–2021 <i>Number of Villages/Kelurahan by Drinking Water Source of Majority Family in Susut Subdistrict, 2020–2022</i> .....	40
4.3.2	Banyaknya Keluarga Menurut Desa/Kelurahan dan Jenis Pengguna Listrik di Kecamatan Susut, 2021 <i>Number of Family by Villages/Kelurahan and Type of Electricity Consumer in Susut Subdistrict, 2021</i> .....	41
4.3.3	Banyaknya Desa/Kelurahan Menurut Sumber Penerangan Jalan Utama Desa/Kelurahan di Kecamatan Susut <i>Villages/Kelurahan's Main Street Illumination in Susut Subdistrict, 2019–2021</i> .....	42
4.3.4	Banyaknya Desa/Kelurahan Menurut Penggunaan Fasilitas Tempat Buang Air Besar Sebagian Besar Keluarga di Kecamatan Susut, 2019–2021 <i>Number of Villages/Kelurahan by Toilet Facility Used by Majority Family in Susut Subdistrict, 2019–2021</i> .....	43
4.3.5	Banyaknya Desa/Kelurahan Menurut Jenis Bahan Bakar untuk Memasak yang Digunakan Sebagian Besar Keluarga di Kecamatan Susut, 2022 <i>Number of Villages/Kelurahan by Type of Cooking Fuel Used by Majority Family in Susut Subdistrict, 2022</i> .....	44
<b>4.4</b>	<b>AGAMA DAN SOSIAL LAINNYA</b> <b>RELIGION AND OTHER SOCIAL AFFAIRS</b>	
4.4.1	Jumlah Tempat Peribadatan Menurut Desa/Kelurahan di Kecamatan Susut, 2021 <i>Number of Worship Places by Villages/Kelurahan in Susut Subdistrict, 2021</i> .....	45
4.4.2	Banyaknya Kejadian Bencana Alam Menurut Desa/Kelurahan dan Jenis Bencana Alam di Kecamatan Susut, 2022 <i>Number of Natural Disaster Events by Villages/Kelurahan and Type of Natural Disaster in Susut Subdistrict, 2022</i> .....	46

4.4.3	Banyaknya Korban Jiwa Akibat Bencana Alam Menurut Desa/ Kelurahan dan Jenis Bencana Alam di Kecamatan Susut, 2021 <i>Number of Fatalities Due to Natural Disasters by Villages/Kelurahan and Type of Natural Disaster in Susut Subdistrict, 2021</i> .....	49
4.4.4	Keberadaan Fasilitas/Upaya Antisipasi/Mitigasi Bencana Alam Menurut Desa/Kelurahan di Kecamatan Susut, 2021 <i>Existence of Facilities/Efforts for Anticipation/Mitigation of Natural Disasters by Villages/Kelurahan by Villages/Kelurahan in Susut Subdistrict, 2021</i> .....	52
4.4.5	Banyaknya Desa/Kelurahan yang Memiliki Kelompok Kegiatan Olahraga Menurut Jenis Olahraga dan Ketersediaan Fasilitas/Lapangan Olahraga di Kecamatan Susut, 2021 <i>Number of Villages/Kelurahan Having Sport Activities Groups by Type of Sport and Availability of Sport Facilities/Fields in Susut Subdistrict, 2021</i> .....	54
<b>5.</b>	<b>PERTANIAN/AGRICULTURE</b>	
5.1	Luas Panen Tanaman Sayuran dan Buah-buahan Semusim Menurut Jenis Tanaman di Kecamatan Susut (ha), 2018–2021 <i>Harvested Area of Seasonal Vegetables and Fruits by Kind of Plant in Susut Subdistrict (ha), 2018–2021</i> .....	61
5.2	Produksi Tanaman Sayuran dan Buah-buahan Semusim Menurut Jenis Tanaman di Kecamatan Susut (kuintal), 2018–2021 <i>Production of Seasonal Vegetables and Fruits by Kind of Plant in Susut Subdistrict (quintal), 2018–2021</i> .....	62
5.3	Luas Panen Tanaman Biofarmaka Menurut Jenis Tanaman di Kecamatan Susut (m <sup>2</sup> ), 2018–2021 <i>Harvested Area of Medicinal Plants by Kind of Plant in Susut Subdistrict (m<sup>2</sup>), 2018–2021</i> .....	63
5.4	Produksi Tanaman Biofarmaka Menurut Jenis Tanaman di Kecamatan Susut (kg), 2018–2021 <i>Production of Medicinal Plants by Kind of Plant in Susut Subdistrict (kg), 2018–2021</i> .....	64
5.5	Luas Panen Tanaman Hias Menurut Jenis Tanaman di Kecamatan Susut (m <sup>2</sup> ), 2018–2021	

	Halaman Page
	<i>Harvested Area of Ornamental Plants by Kind of Plant in Susut Subdistrict (m<sup>2</sup>), 2019–2022.....</i> 65
5.6	Produksi Tanaman Hias Menurut Jenis Tanaman di Kecamatan Susut (tangkai), 2019–2022 <i>Production of Ornamental Plants by Kind of Plant n Susut Subdistrict (stalks), 2019–2022.....</i> 66
5.7	Produksi Buah-Buahan dan Sayuran Tahunan Menurut Jenis Tanaman di Kecamatan Susut (kuintal), 2019–2022 <i>Production of Annual Fruits and Vegetables by Kind of Plant in Susut Subdistrict (quintal), 2019–2022 .....</i> 67
<b>6.</b>	<b>PARIWISATA, TRANSPORTASI, DAN KOMUNIKASI/TOURISM, TRANSPORTATION, AND COMMUNICATION</b>
<b>6.1</b>	<b>PARIWISATA TOURISM</b>
6.1.1	Jumlah Sarana Akomodasi Menurut Desa/Kelurahan dan Jenis Akomodasi di Kecamatan Susut, 2021 <i>Number of Accomodation Facilities by Villages/Kelurahan and Type of Accomodation in Susut Subdistrict, 2021 .....</i> 74
<b>6.2</b>	<b>TRANSPORTASI TRANSPORTATION</b>
6.2.1	Prasarana dan Sarana Transportasi Antar Desa/Kelurahan Menurut Desa/Kelurahan di Kecamatan Susut, 2021 <i>Inter-Villages/Kelurahan Transportation Infrastructure and Facilities by Villages/Kelurahan in Susut Subdistrict, 2021 .....</i> 75
<b>6.3</b>	<b>KOMUNIKASI COMMUNICATION</b>
6.2.2	Keberadaan Kantor Pos/Pos Pembantu/Rumah Pos, Pos Keliling, dan Perusahaan/Agen Jasa Ekspedisi Swasta Menurut Desa/Kelurahan di Kecamatan Susut, 2021 <i>Number of Post Office/Subsidiary of Post Office, Mobile Portal Service, Private Expedition Service Company by Villages/Kelurahan in Susut Subdistrict, 2021 .....</i> 77

6.3.1	Jumlah Menara Telepon seluler dan Operator Layanan Komunikasi Telepon Seluler Menurut Desa/Kelurahan di Kecamatan Susut, 2021 <i>Number of Base Transceiver Station (BTS) and Cellular Phone Communication Service Operators by Villages/Kelurahan in Susut Subdistrict, 2021</i> .....	78
6.3.2	Kekuatan Sinyal Telepon Seluler dan Jenis Sinyal Internet Telepon Seluler Menurut Desa/Kelurahan di Kecamatan Susut, 2021 <i>The Strength of Celular Phone Signal by Villages/Kelurahan in Susut Subdistrict, 2021</i> .....	79
<b>7. PERBANKAN, KOPERASI, DAN PERDAGANGAN/BANKING, COOPERATIVE, AND TRADE</b>		
7.1	Banyaknya Sarana Lembaga Keuangan Bank Menurut Desa/ Kelurahan dan Jenis Bank di Kecamatan Susut, 2021 <i>Number of Bank by Villages/Kelurahan and Type of Bank in Susut Subdistrict, 2021</i> .....	87
7.2	Banyaknya Koperasi Aktif Menurut Menurut Desa/ Kelurahan dan Jenis Koperasi di Kecamatan Susut, 2021 <i>Number of Cooperative by Villages/Kelurahan and Type of Cooperative in Susut Subdistrict, 2021</i> .....	88
7.3	Banyaknya Sarana Perdagangan Menurut Desa/Kelurahan dan Jenis Sarana Perdagangan di Kecamatan Susut, 2021 <i>Number of Trade Facilities by Villages/Kelurahan and Type of Trade Facilities in Susut Subdistrict, 2021</i> .....	90

## DAFTAR GAMBAR/LIST OF FIGURES

	Halaman Page
1.1 Luas Daerah menurut Desa/Kelurahan (%) , 2022 <i>Total Area by Village/Kelurahan (%) , 2022.....</i>	5
1.2 Jarak ke Ibukota Kecamatan Menurut Desa/ Kelurahan di Kecamatan Susut (km), 2021 <i>Distance to the Subdistrict Capital by Village/Kelurahan in Susut Subdistrict (km), 2021.....</i>	6
2.1 Jumlah Banjar Dinas/Dusun Menurut Desa/Kelurahan <i>Number of Banjar Dinas/Dusun by Villages<sup>1</sup>/Kelurahan.....</i>	15
2.2 Jumlah Pegawai Negeri Sipil Pemerintah Daerah Kecamatan Susut Menurut Tingkat Pendidikan dan Jenis Kelamin <i>Number of Civil Servants of Susut District Government by Educational Level and Sex, 2021... ..</i>	16
3.1 Penduduk Menurut Desa/Kelurahan di Kecamatan Susut, 2022 <i>Population by Village/Kelurahan in Susut District,2022.....</i>	24
3.2 Ratio Jenis Kelamin Penduduk Menurut Desa/ Kelurahan di Kecamatan Susut,2021 <i>Population Sex Ratio by Village/Kelurahan in Susut Subdistrict, 2021... ..</i>	25
4.1 Banyaknya Desa <sup>1</sup> /Kelurahan yang Memiliki Fasilitas Sekolah Menurut Tingkat Pendidikan di Kecamatan Susut, 2021 <i>Number of Villages<sup>1</sup>/Kelurahan Having Educational Facilities by Educational Level in Susut Subdistrict, 2019–2021 .....</i>	32
4.2 Banyaknya Desa <sup>1</sup> /Kelurahan yang Memiliki Sarana Kesehatan Menurut Jenis Sarana Kesehatan di Kecamatan Susut, 2021 <i>Number of Villages<sup>1</sup>/Kelurahan Health Facilities by Type of Health Facilities in Susut Subdistrict, 2021... ..</i>	33
5.1 Produksi Cabai Besar dan Cabai Rawit di Kecamatan Susut (kuintal), 2019-2022 <i>Production of Big Chili and chili in Susut Subdistrict (quintal), 2019- 2022... ..</i>	59
5.2 Produksi Jeruk Siam di Kecamatan Susut (kuintal), 2019-2022 <i>Production of Orange in Susut Subdistrict (quintal), 2019-2022.....</i>	60

6.1	Jumlah Sarana Akomodasi Menurut Desa/Kelurahan dan Jenis Akomodasi di Kecamatan Susut, 2021 <i>Number of Accomodation Facilities by Villages/Kelurahan and Type of Accomodation in Susut Subdistrict, 2021.....</i>	72
6.2	Jumlah Menara Telepon seluler Menurut Desa/ Kelurahan di Kecamatan Susut, 2021 <i>Number of Base Transceiver Station (BTS) by Villages/Kelurahan in Susut Subdistrict, 2021.....</i>	73
7.1	Banyaknya Sarana Lembaga Keuangan Bank Menurut Desa/ Kelurahan dan Jenis Bank di Kecamatan Susut, 2021 <i>Number of Bank by Villages/Kelurahan and Type of Bank in Susut Subdistrict, 2021.....</i>	85
7.2	Banyaknya Koperasi Aktif Menurut Menurut Desa/ Kelurahan dan Jenis Koperasi di Kecamatan Susut, 2021 <i>Number of Cooperative by Villages/Kelurahan and Type of Cooperative in Susut Subdistrict, 2021... ..</i>	86



## PENJELASAN UMUM/EXPLANATORY NOTES

Tanda-tanda, satuan-satuan, dan lain-lainnya yang digunakan dalam publikasi ini adalah sebagai berikut:

*Symbols, measurement units, and acronyms which are used in this publication, are as follows:*

### 1. TANDA-TANDA/SYMBOLS

Data tidak tersedia/ <i>Data not available</i> .....	: ...
Tidak ada atau nol / <i>Null or zero</i> .....	: -
Data dapat diabaikan/ <i>Data negligible</i> .....	: 0
Tanda decimal/ <i>Decimal point</i> .....	: ,
Data tidak dapat ditampilkan/ <i>Not applicable</i> .....	: NA
Angka estimasi/ <i>Estimated figures</i> .....	: e
Angka diperbaiki/ <i>Revised figures</i> .....	: r
Angka sementara/ <i>Preliminary figures</i> .....	: x
Angka sangat sementara/ <i>Very preliminary figures</i> .....	: xx
Angka sangat sangat sementara/ <i>Very very preliminary figures</i> .....	: xxx

### 2. SATUAN/UNITS

barel/ <i>barrel</i> .....	: 158,99 liter/ <i>litres</i> = 1/6,2898 m <sup>3</sup>
hektar (ha)/ <i>hectare (ha)</i> .....	: 10 000 m <sup>2</sup>
kilometer (km)/ <i>kilometres (km)</i> .....	: 1 000 meter/ <i>meters (m)</i>
knot/ <i>knot</i> .....	: 1,8523 km/jam ( <i>km/hour</i> )
kuintal/ <i>quintal</i> .....	: 100 kg
KWh .....	: 1 000 Watt hour
MWh .....	: 1 000 KWh
liter (untuk beras)/ <i>litre (for rice)</i> .....	: 0,80 kg
MMSCF .....	: 1/35,3 m <sup>3</sup>
metrik ton (m.ton)/ <i>metric ton (m. ton)</i> .....	: 0,98421 long ton = 1 000 kg
ons/ <i>ounce</i> .....	: 28,31 gram/ <i>grams</i>
ton .....	: 1 000 kg

Satuan lain: buah, dus, butir, helai/lembar, kaleng, batang, pulsa, ton kilometer (ton-km), jam, menit, persen (%).

*Other units: unit, pack, pieces, sheet, tin, pulse, ton-kilometres(ton-km), hour, minute, percent (%).*

Perbedaan angka di belakang koma disebabkan oleh pembulatan angka.

*The difference in decimal numbers is caused by rounding.*



## DAFTAR SINGKATAN/LIST OF ABBREVIATION

SI	: Stasiun Iklim/ <i>Climate Station</i>
SMPK	: Stasiun Meterologi Pertanian Khusus/ <i>Special Agricultural Meteorological Station</i>
t.t	: Tempat tidur/ <i>Bed</i>
BCG	: Bacillus Calmette Guerin
DPT	: Difteri, Pertusis, Tetanus/ <i>Diphtheria, Tetanus, and Pertussis</i>
TT	: Tetanus Toxoid
IOT	: Industri Obat Tradisional/ <i>Traditional Medicine Industry</i>
IKOT	: Industri Kecil Obat Tradisional/ <i>Traditional Medicine Small Industry</i>
Alkes	: Alat kesehatan/ <i>Health Kits</i>
PKRT	: Perbekalan Kesehatan Rumah tangga/ <i>Household Health Logistics</i>
Kompl	: Komplemen/ <i>Complement</i>
IRTP	: Industri Pangan Produksi Rumah Tangga/ <i>Foods Home Industry</i>
PBF	: Pedagang Besar Farmasi/ <i>Pharmacy Whole-seller</i>
GFK	: Gudang Farmasi Kab/Kota/Regency/ <i>Municipality Pharmacy Warehouse</i>
RB	: Rumah Bersalin/ <i>Delivery House</i>
Pustu	: Puskesmas pembantu/ <i>Auxiliary Public Health Center</i>
BP	: Balai Pengobatan/ <i>Polyclinic</i>
TPS	: Tempat Pembuangan Sampah Sementara / <i>landfill</i>
Jamkesmas	: Jaminan kesehatan masyarakat miskin/ <i>Poor public health insurance</i>
PJKMU	: Program Jaminan Kesehatan Masyarakat Umum/ <i>General Public Health Insurance Program</i>
SIUP	: Surat Ijin Usaha Perdagangan/ <i>Trading Permission Letter</i>
TDP	: Tanda Daftar Perusahaan/ <i>Company Registration Identity</i>
API	: Angka Pengenal Importir/ <i>Importer's Identity Number</i>



01

GEOGRAFI DAN IKLIM  
GEOGRAPHY AND CLIMATE

**656 mm**

Curah Hujan Tertinggi  
di Bulan Oktober  
*Highest Precipitation  
in October*



Desa  
Penglumbaran

**12 Km**

Desa dengan Jarak Terjauh  
ke Ibukota Kabupaten  
*The Village with the farthest  
distance to Regency*

**DESA TIGA 10,47 Km<sup>2</sup>**

Desa Terluas di Kecamatan Susut  
*The Largest Village in Susut Subdistrict*





## PENJELASAN TEKNIS

1. Data terkait rupa bumi merupakan data sekunder yang bersumber dari Jawatan Topografi. Sementara data cuaca dan iklim bersumber dari Balai Besar Meteorologi Klimatologi dan Geofisika.
2. Topografi adalah keadaan muka bumi pada suatu kawasan atau daerah. Puncak adalah bagian paling atas gunung/pegunungan. Lereng adalah bagian dari gunung/pegunungan/bukit yang letaknya di antara puncak sampai lembah. Lembah adalah daerah rendah di antara dua gunung/pegunungan atau daerah yang mempunyai kedudukan lebih rendah dibandingkan daerah sekitarnya. Lembah di daerah pegunungan lipatan sering disebut slinkin. Lembah di daerah pegunungan patahan disebut graben atau slenk.
3. Dataran adalah bagian atau sisi bidang tanah yang tampak datar rata dan membentang.
4. Dalam berbagai literatur iklim didefinisikan sebagai keragaman keadaan fisik atmosfer dan perubahan iklim didefinisikan sebagai perubahan pada iklim yang dipengaruhi langsung atau tidak langsung oleh aktivitas manusia yang merubah komposisi atmosfer yang akan memperbesar keragaman iklim teramati pada periode

## TECHNICAL NOTES

1. *Topography statistics are secondary data obtained from the topography Office. Meanwhile data about climate obtained from Meteorological Climatological and Geophysical Office.*
2. *Topography is the state of the earth in a certain area or region. Peak is the highest part of mount/mountain. Slope is part of the two mountain or area that has altitude below its sorroundings. Valley is a low area between two mounts/mountains or area that have a position lower than the surrounding areas. Valley in mountainous area is often called syncline. Valley in a mountainous area is called graben fault or slenk. While the valley in the mountainous area is called the valley between the mountains, graben atau slenk.*
3. *Flat is a part or side of parcels of land that looked plane flat and stretches.*
4. *In the literatures climate variability defined as the physical state of the atmosphere and climate change is defined as the change in climate that is influenced directly or indirectly by human activities are changing atmospheric composition which would enlarge the observed climate variability at a sufficiently long period. Statistically climate change is the change in the elements that have a tendency to rise or fall*

yang cukup panjang. Secara statistik, perubahan iklim adalah perubahan unsur-unsurnya yang mempunyai kecenderungan naik atau turun secara nyata yang menyertai keragaman harian, musiman, maupun siklus.

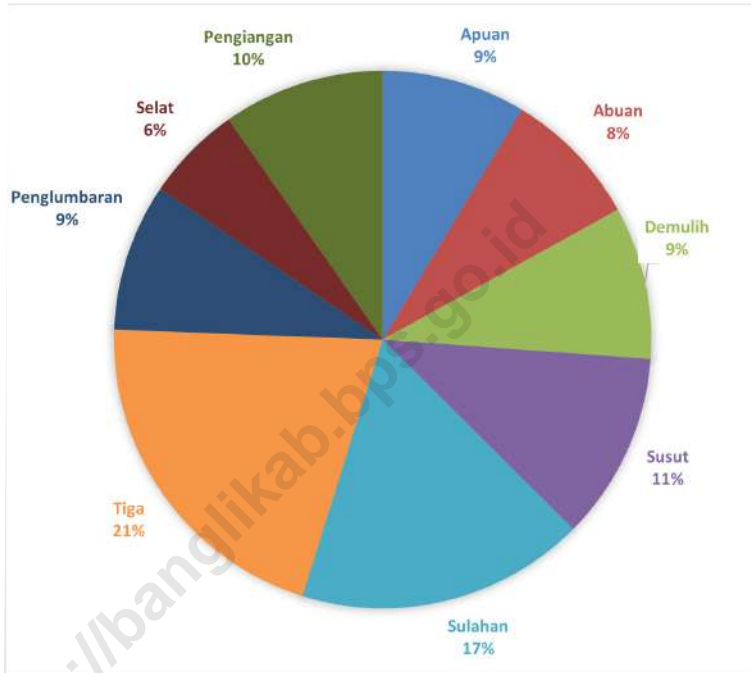
*significantly that accompany the and seasonal cycles.*

<https://banglikab.bps.go.id>



**Gambar 1.1**  
**Figures**

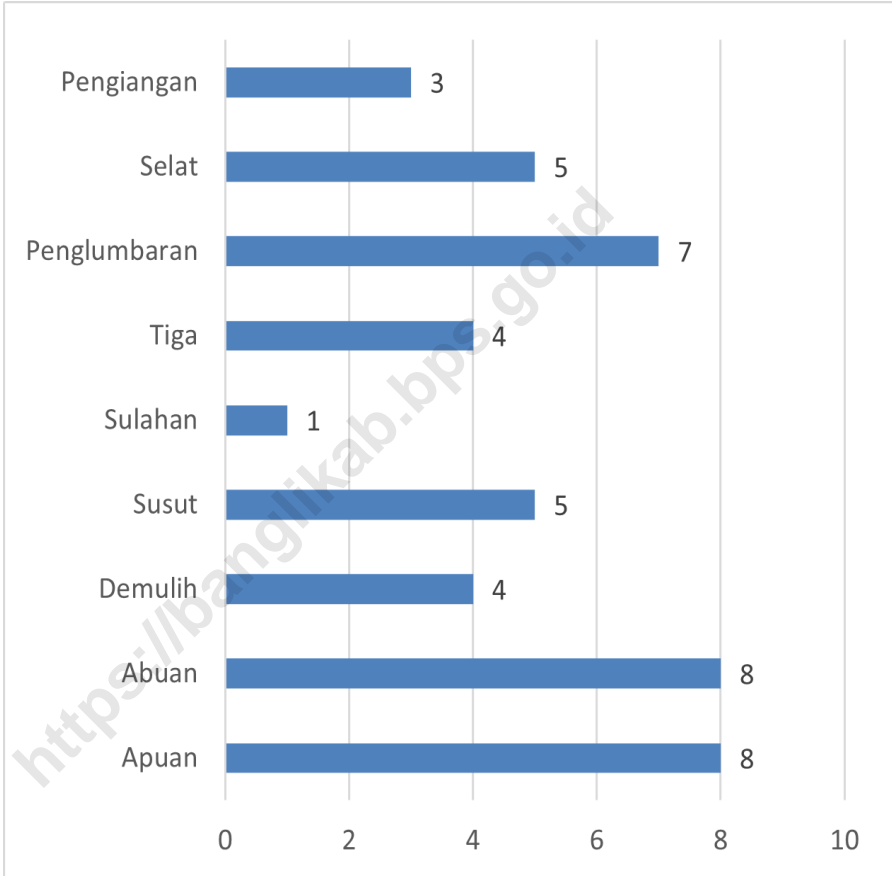
**Luas Daerah menurut Desa/Kelurahan (%) di Kecamatan Susut, 2022**  
**Total Area by Village/Kelurahan (%) in Susut Subdistrict, 2022**



Sumber/Source : UPTD Kecamatan Susut/UPTD of Susut Subdistrict

**Gambar** 1.2  
**Figures**

**Jarak ke Ibukota Kecamatan Menurut Desa/Kelurahan di Kecamatan Susut (km), 2022**  
*Distance to the Subdistrict Capital by Village/Kelurahan in Susut Subdistrict (km), 2022*



Sumber/Source : BPS, Pendataan Potensi Desa (Podes) 2021/BPS-Statistics Indonesia, Village Potential Data Collecting 2021

## 1.1 KEADAAN GEOGRAFI GEOGRAPHY CONDITION

**Tabel 1.1.1** Luas Daerah Menurut Desa/Kelurahan di Kecamatan Susut, 2022  
**Table** *Total Area by Villages/Kelurahan in Susut Subdistrict, 2022*

Desa/Kelurahan <i>Village/Kelurahan</i>	Luas <i>Total Area</i> (km <sup>2</sup> /sq,km)	Persentase terhadap Luas <i>Percentage to Subdistrict Area</i>
(1)	(2)	(3)
001 Apuan	4,37	8,67
002 Abuan	4,18	8,29
003 Demulih	4,63	9,18
004 Susut	5,70	11,31
005 Sulahan	8,76	17,38
006 Tiga	10,47	20,77
007 Penglumbaran	4,48	8,89
008 Selat	2,92	5,79
009 Pengiangan	4,90	9,72
<b>Kecamatan Susut</b>	<b>50,41</b>	<b>100,00</b>

Sumber/Source: UPTD Kecamatan Susut/UPTD Of Susut Subdistrict

**Tabel** 1.1.2  
**Table**

**Jarak ke Ibukota Kecamatan dan Ibukota Kabupaten/Kota Menurut Desa/Kelurahan di Kecamatan Susut (km), 2021**  
***Distance to the Subdistrict Capital and Regency/Municipal Capital by Villages/Kelurahan in Susut Subdistrict (km), 2021***

<b>Desa/Kelurahan</b> <b><i>Village/Kelurahan</i></b>	<b>Jarak ke Ibukota Kecamatan</b> <b><i>Distance to Subdistrict Capital</i></b>	<b>Jarak ke Ibukota Kabupaten/ Kota</b> <b><i>Distance to Regency/Municipal Capital</i></b>
(1)	(2)	(3)
001 Apuan	8	7
002 Abuan	8	6
003 Demulih	4	3
004 Susut	5	5
005 Sulahan	1	6
006 Tiga	4	10
007 Penglumbaran	7	12
008 Selat	5	8
009 Pengiangan	3	6

Sumber/Source: BPS, Pendataan Potensi Desa (Podes) 2021/BPS-Statistics Indonesia, Village Potential Data Collecting 2021

## 1.2 KEADAAN IKLIM CLIMATE CONDITION

**Tabel 1.2.1 Pengamatan Unsur Iklim Menurut Bulan di BPP Susut (Lumbuan), 2022**  
**Table Observation of Climate Elements by Month at BPP Susut (Lumbuan), 2022**

Bulan Month	Jumlah Curah Hujan Number of Precipitation (mm)	Jumlah Hari Hujan (hari) Number of Rainy Days (day)
(1)	(2)	(3)
Januari/January	503	19
Februari/February	277	17
Maret/March	249	15
April/April	122	8
Mei/May	162	11
Juni/June	225	18
Juli/July	120	15
Agustus/August	98	16
September/September	206	13
Oktober/October	656	28
November/November	542	24
Desember/December	331	20

Sumber/Source: Badan Penyuluhan Pertanian Kecamatan Susut

02

PEMERINTAHAN  
GOVERNMENT



10 Banjar

Desa Sulahan adalah desa dengan jumlah banjar terbanyak  
*Sulahan Village is the village with the highest number of banjars*

Jumlah PNS

Pemerintah Daerah

Kecamatan Susut 2021

*Number of Civil Servants in Susut  
Subdistrict Government 2021*

28 Orang  
Person





## PENJELASAN TEKNIS

1. Sistem politik di Indonesia didasarkan pada kekuasaan legislatif, eksekutif, dan yudikatif (Trias Politika).
2. Kekuasaan legislatif dipegang oleh Majelis Permusyawaratan Rakyat (MPR) sebagai lembaga tertinggi negara. Keanggotaan MPR berubah setelah Amandemen UUD 1945 pada periode 1999-2004. Seluruh anggota MPR adalah anggota DPR (Dewan Perwakilan Rakyat) ditambah anggota DPD (Dewan Perwakilan Daerah). Anggota DPR dan DPD dipilih melalui pemilihan umum (pemilu) dan dilantik dalam masa jabatan lima tahun.
3. Desa adalah desa dan desa adat atau yang disebut dengan nama lain, selanjutnya disebut Desa adalah kesatuan masyarakat hukum yang memiliki batas wilayah yang berwenang untuk mengatur dan mengurus urusan pemerintahan, kepentingan masyarakat setempat berdasarkan prakarsa masyarakat, hak asal usul, dan/atau hak tradisional yang diakui dan dihormati dalam sistem Pemerintahan Negara Kesatuan Republik Indonesia (Undang-Undang Nomor 6 Tahun 2014 tentang Desa).
4. Kelurahan adalah suatu wilayah yang dipimpin oleh seorang

## TECHNICAL NOTES

1. *The political system in Indonesia is based on Trias Politica principle or separation of legislative, executive, and judicative power.*
2. *Legislative power is held by the People's Consultative Assembly (MPR) as the highest institution. The MPR membership changed after the amandement of The 1945 Constitution of The Republic of Indonesia (UUD 1945) during the period 1999-2004. MPR members are all The Indonesian House of Representative (DPR) members plus Regional Representatives Council (DPD). DPR and DPD members are elected through a general election and appointed for a five-years membership.*
3. *Village is village and custom village or that is called by other terms, hereinafter referred to as the village is the unity of the legal community who have territorial boundaries that are authorized to regulate and manage government affairs, the interest of local communities based on community initiatives, the origin and local customs that are acknowledged and respected within the unitary System of Government Republic of Indonesia (Law No. 6 Year 2014 about Village).*
4. *Kelurahan is an area that is led by a Lurah as an apparatus of regency and or city under the district (Law No. 32 Year 2004 about Local Governmental).*



Lurah sebagai perangkat daerah kabupaten dan atau daerah kota di bawah kecamatan (Undang-Undang No. 32 Tahun 2004 tentang Pemerintahan Daerah).

5. Pegawai negeri sipil (PNS) adalah setiap warga negara Republik Indonesia yang telah memenuhi syarat yang ditentukan, diangkat oleh pejabat yang berwenang dan disertai tugas dalam jabatan negeri, atau disertai tugas negara lainnya, dan digaji berdasarkan peraturan perundang-undangan yang berlaku. PNS terdiri dari PNS pusat dan PNS daerah.

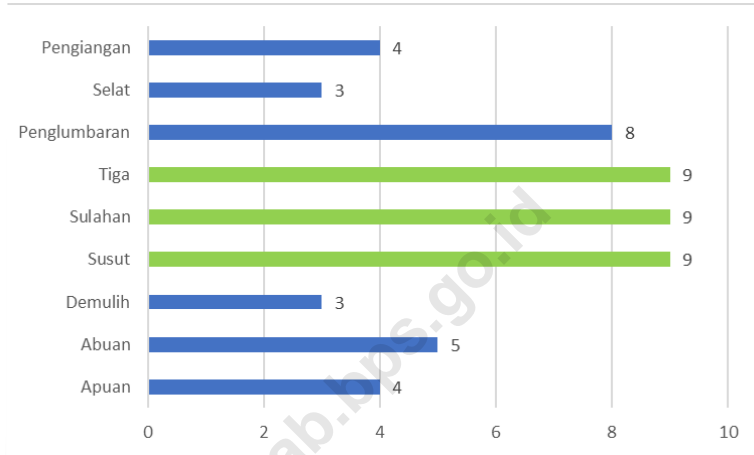
5. *Civil servants (PNS) is every citizen of the Republic of Indonesia which have been determined eligible, be appointed by the competent authority and assigned the task in a country office, or charge of any other country, and are paid based on legislation and regulations. PNS consists of the central and regional civil servants.*

<https://banglikab.bps.go.id>



**Gambar** 2.1  
**Figures**

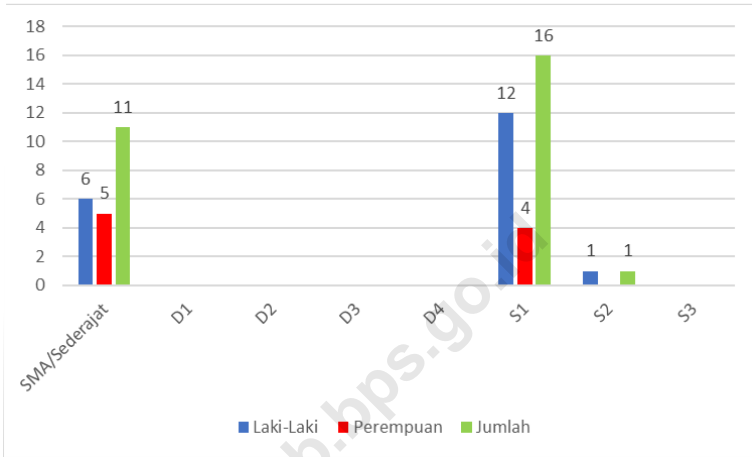
**Jumlah Banjar Dinas/Dusun Menurut Desa/Kelurahan di Kecamatan Susut, 2022**  
**Number of Banjar Dinas/Dusun by Villages<sup>1</sup>/Kelurahan in Susut Subdistrict, 2022**



Sumber/Source : Kantor Desa/ Village Office

**Gambar 2.2**  
**Figures**

**Jumlah Pegawai Negeri Sipil Pemerintah Daerah  
Kecamatan Susut Menurut Tingkat Pendidikan dan  
JenisKelamin, 2021**



Sumber/Source : Kantor Camat Susut/ Susut Subdistrict

## 2.1 WILAYAH ADMINISTRATIF ADMINISTRATIVE AREA

**Tabel 2.1.1** Jumlah Banjar Dinas/Dusun Menurut Desa/Kelurahan di Kecamatan Susut, 2022  
**Table** *Number of Banjar Dinas/Dusun by Villages<sup>1</sup>/Kelurahan in Susut Subdistrict, 2022*

<b>Desa/Kelurahan</b> <i>Village/Kelurahan</i>	<b>Banjar Dinas/Dusun</b> <i>Banjar Dinas/Dusun</i>
(1)	(2)
001 Apuan	4
002 Abuan	5
003 Demulih	3
004 Susut	9
005 Sulahan	9
006 Tiga	9
007 Penglumbaran	8
008 Selat	3
009 Pengiangan	4
<b>Kecamatan Susut</b>	<b>55</b>

Sumber/Source: Kantor Desa/ Village Office

## 2.2 SUMBER DAYA MANUSIA HUMAN RESOURCES

**Tabel 2.2.1** Jumlah Pegawai Negeri Sipil Menurut Pemerintah Daerah dan Jenis Kelamin, 2021  
**Table** *Number of Civil Servants by Local Government and Sex, 2021*

Pemerintah Daerah <i>Local Government</i>	Laki-Laki <i>Male</i>	Perempuan <i>Female</i>	Jumlah <i>Total</i>
(1)	(2)	(3)	(4)
Pemerintah Daerah Kecamatan Susut	19	9	28
Pemerintah Daerah Kelurahan XX	0	0	0
Pemerintah Daerah Kelurahan XX	0	0	0
Pemerintah Daerah Desa XX	0	0	0
Pemerintah Daerah Desa XX	0	0	0

Sumber/Source: Kantor Camat Susut/ Susut Subdistrict Office

**Tabel 2.2.2**  
**Table**

**Jumlah Pegawai Negeri Sipil Pemerintah Daerah  
Kecamatan Susut Menurut Tingkat Pendidikan dan Jenis  
Kelamin, 2021**  
*Number of Civil Servants of Susut District Government by  
Educational Level and Sex, 2021*

<b>Tingkat Pendidikan</b> <i>Educational Level</i>	<b>Laki-Laki</b> <i>Male</i>	<b>Perempuan</b> <i>Female</i>	<b>Jumlah</b> <i>Total</i>
(1)	(2)	(3)	(4)
Sekolah Dasar (SD) <i>Primary School</i>	0	0	0
SMP/Sederajat <i>Junior High School</i>	0	0	0
SMA/Sederajat <i>Senior High School</i>	6	5	11
Diploma I/Akta I <i>Diploma I/Akta I</i>	0	0	0
Diploma II/Akta II <i>Diploma II/Akta II</i>	0	0	0
Diploma III/Akta III <i>Diploma III/Akta III</i>	0	0	0
Diploma IV/Akta IV <i>Diploma IV/Akta IV</i>	0	0	0
S1/Sarjana <i>Under Graduate/Bachelor</i>	12	4	16
S2/Pasca Sarjana <i>Graduate</i>	1	0	1
S3/Doktor/Ph.D <i>Post Graduate</i>	0	0	0
<b>Jumlah/Total</b>	19	9	28

Sumber/Source: Kantor Camat Susut/ *Susut Subdistrict*

03

**PENDUDUK  
POPULATION**

**Jumlah Penduduk  
Kecamatan Susut  
Population of Susut  
Subdistrict**




49 123

**Jiwa/Person**

**2022**

**Rasio Jenis Kelamin Penduduk  
Population Sex Ratio**

**101,53**







## PENJELASAN TEKNIS

1. Penduduk Indonesia adalah semua orang yang berdomisili di wilayah teritorial Indonesia, mencakup Warga Negara Indonesia (WNI) dan Warga Negara Asing (WNA) yang telah menetap selama satu tahun atau lebih atau berencana menetap di wilayah Indonesia selama minimal satu tahun. Pada sensus sebelumnya referensi waktu dalam konsep kependudukan adalah enam bulan. Perubahan ini didasari oleh UU No. 24 Tahun 2013 tentang Perubahan atas UU No. 23 Tahun 2006 tentang Administrasi Kependudukan pada Pasal 15.
2. Laju pertumbuhan penduduk per tahun adalah angka yang menunjukkan rata-rata tingkat penambahan penduduk per tahun dalam jangka waktu tertentu. Angka ini dinyatakan sebagai persentase dari penduduk dasar. Metode penghitungan laju pertumbuhan penduduk yang digunakan oleh BPS adalah metode geometrik.
3. Kepadatan penduduk adalah ukuran persebaran penduduk yang menunjukkan jumlah penduduk untuk setiap kilometer persegi luas wilayah .
4. Distribusi penduduk adalah pola persebaran penduduk di suatu wilayah, baik berdasarkan batas-batas geografis maupun

## TECHNICAL NOTES

1. *The population of Indonesia are all people who live in Indonesia's territory, including Indonesian citizens and foreign citizens who have lived for one year or more or plan to stay in Indonesia territory for at least one year. In the previous census the time reference in the population concept was six months. This change is based on Law no.24 of 2013 concerning Amendments to Law no. 23 of 2006 concerning Population Administration in Article 15.*
2. *Annual population growth rate is a number that shows the average rate of population growth per year in a certain period. This rate is a percentage of the basic population. The method used by Statistics Indonesia is the geometric method.*
3. *Population density is a measure of the distribution of the population which shows the total population for each square kilometer of area.*
4. *Population distribution is the pattern of population distribution in an area, either by geographic boundaries or by government administrative boundaries.*
5. *Sex ratio is the ratio of males population to females population in a given area and time, usually expressed as the number of males for every 100 females*
6. *Population composition is the pattern of population distribution by its characteristics, example:*

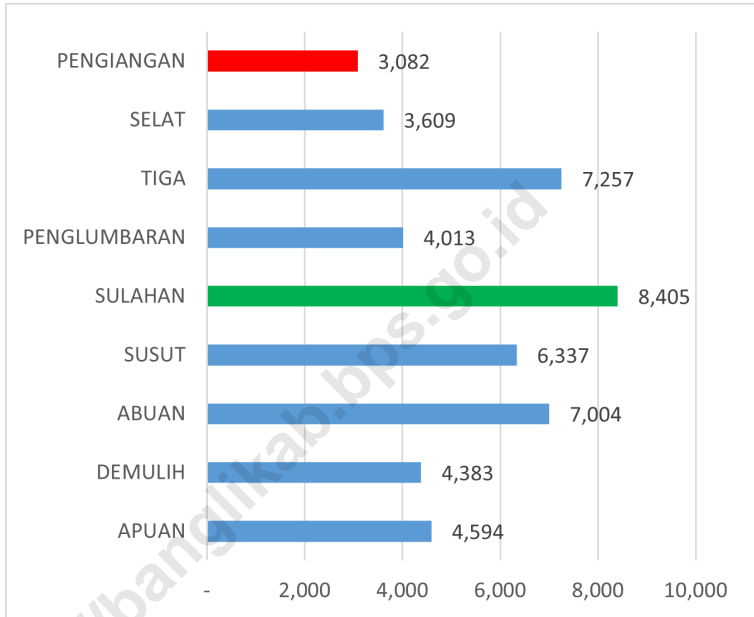
- berdasarkan batas-batas administrasi pemerintahan
5. Rasio jenis kelamin adalah perbandingan antara penduduk laki-laki dan penduduk perempuan pada suatu wilayah dan waktu tertentu. Biasanya dinyatakan dengan banyaknya penduduk laki-laki untuk 100 penduduk perempuan.
  6. Komposisi penduduk adalah pola persebaran penduduk menurut karakteristiknya, contoh: penduduk menurut kelompok umur, penduduk menurut jenis kelamin.

*population by age group, population by sex, population by age group, population by sex.*

<https://banglikab.bps.go.id>

**Gambar** 3.1  
**Figures**


**Penduduk Menurut Desa/Kelurahan di Kecamatan  
Susut, 2022**  
*Population by Villages/Kelurahan in Susut Subdistrict,  
2022*



Sumber/Source : Kementerian Dalam Negeri/ Ministry of Home Affairs

**Gambar 3.2**  
**Figures**

**Rasio Jenis Kelamin Penduduk Menurut Desa/Kelurahan  
di Kecamatan Susut, 2022**  
*Population Sex Ratio by Villages/Kelurahan in Susut  
Subdistrict, 2022*



Sumber/Source : ....

**Tabel 3.1**  
**Table**

**Penduduk, Distribusi Persentase Penduduk, Kepadatan Penduduk, Rasio Jenis Kelamin Penduduk Menurut Desa/ Kelurahan di Kecamatan Susut, 2022**  
*Population, Percentage Distribution of Population, Population Density, and Population Sex Ratio by Villages/ Kelurahan in Susut Subdistrict, 2022*

Desa/Kelurahan Village/Kelurahan	Penduduk/Population		
	Laki-Laki/Male	Perempuan/Female	Jumlah/Total
(1)	(2)	(3)	(4)
001 Apuan	2 339	2 294	4 633
002 Abuan	2 205	2 210	4 415
003 Demulih	3 524	3 474	6 998
004 Susut	3 189	3 181	6 370
005 Sulahan	4 269	4 212	8 481
006 Tiga	2 048	2 023	4 071
007 Penglumbaran	3 787	3 573	7 360
008 Selat	1 821	1 831	3 652
009 Pengiangan	1 566	1 577	3 143
<b>Kecamatan Susut</b>	<b>24 748</b>	<b>24 375</b>	<b>49 123</b>

Lanjutan Tabel/*Continued Table 3.1*

<b>Desa/Kelurahan Village/Kelurahan</b>	<b>Persentase Penduduk Percentage of Total Population</b>	<b>Kepadatan Penduduk (per Km<sup>2</sup>) Population Density per sq.km</b>	<b>Rasio Jenis Kelamin Penduduk Population Sex Ratio</b>
(1)	(5)	(6)	(7)
001 Apuan	9,43	1 060	101,96
002 Abuan	8,99	1 056	99,77
003 Demulih	14,25	1 511	101,44
004 Susut	12,97	1 118	100,25
005 Sulahan	17,26	968	101,35
006 Tiga	8,29	389	101,24
007 Penglumbaran	14,98	1 643	105,99
008 Selat	7,43	1 251	99,45
009 Pengiangan	6,40	641	99,30
<b>Kecamatan Susut</b>	<b>100</b>	<b>974</b>	<b>101,53</b>

Catatan/Note: Data Konsolidasi Bersih Semester 2 Tahun 2022/ *Net Consolidated Data for Semester 2 of 2022*

Sumber/Source: Kementerian Dalam Negeri/ *Ministry of Home Affairs*

# 04

## SOSIAL DAN KESEJAHTERAAN RAKYAT SOCIAL WELFARE

### Jumlah Sekolah *Number of School*

**29 SD/Primary School**

**4 SMP/Junior High School**

**1 SMA/Senior High School**

**2 SMK/Vocational High School**





## PENJELASAN TEKNIS

1. Jenjang pendidikan formal terdiri atas pendidikan dasar, pendidikan menengah, dan pendidikan tinggi. Jenis pendidikan yang diajarkan mencakup pendidikan umum, kejuruan, akademik, profesi, vokasi, keagamaan, dan khusus.
2. Pendidikan dasar berbentuk sekolah dasar (SD) dan Madrasah Ibtidaiyah (MI) atau bentuk lain yang sederajat serta sekolah menengah pertama (SMP) dan Madrasah Tsanawiyah (MTs), atau bentuk lain yang sederajat.
3. Pendidikan menengah berbentuk sekolah menengah atas (SMA), Madrasah Aliyah (MA), Sekolah Menengah Kejuruan (SMK), Madrasah Aliyah Kejuruan (MAK), atau bentuk lain yang sederajat.
4. Pendidikan tinggi merupakan jenjang pendidikan setelah pendidikan menengah yang mencakup program pendidikan diploma, sarjana, magister, spesialis, dan doktor yang diselenggarakan oleh perguruan tinggi. Perguruan tinggi dapat berbentuk akademi, politeknik, sekolah tinggi, institute, atau universitas.
5. Rumah sakit adalah tempat pemeriksaan dan perawatan kesehatan, biasanya berada dibawah pengawasan dokter/tenaga medis, yang melayani penderita yang sakit untuk

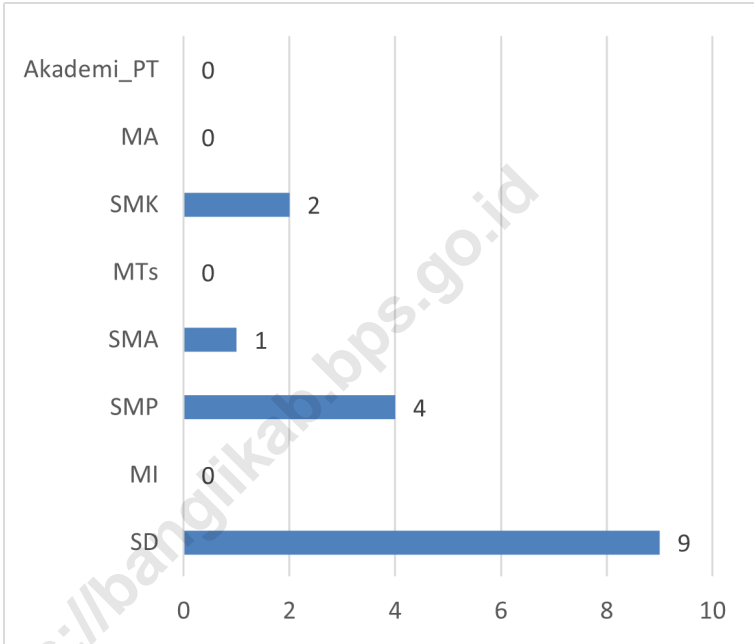
## TECHNICAL NOTES

1. *The formal education level consists of primary education secondary education, and high education. The kind of education that taught consists of general education, vocational, academic, professional, religious, and spesific education.*
2. *The primary education consists of elementary school and Islamic elementary school or other equivalent forms and junior high school and MTS, or other equivalent forms.*
3. *The secondary education consists of the senior high school, MA, vocational school, and vocational Madrasah Aliyah, or other equivalent forms.*
4. *The high education consists of the education level after the secondary education that consists of diplomas, bachelor, master, specialist and doctoral degrees that are held by the college. The college can be academy, polytechnic, high school, institute, or university.*
5. *Hospital is a place for health check, usually controlled/supervised by doctors/medical personnel to serve the ill patients to get outpatient or inpatient treatment services.*
6. *Maternity hospital is a specialized hospital for childbirth, has specialist inspection service to pregnancy, childbirth, hospitalization and outpatient for mothers and children that is under the supervision of an obstetrician.*

- berobat rawat jalan atau rawat inap.
6. Rumah sakit bersalin adalah rumah sakit khusus persalinan, dilengkapi pelayanan spesialis pemeriksaan kehamilan, persalinan rawat inap dan rawat jalan ibu dan anak yang berada dibawah pengawasan dokter spesialis kandungan.
  7. Rumah Bersalin adalah sarana pelayanan kesehatan dengan izin sebagai rumah bersalin, dilengkapi pelayanan pemeriksaan kehamilan ,persalinan serta pemeriksaan ibu dan anak yang berada dibawah pengawasan bidan senior.
  8. Poliklinik adalah sarana kesehatan yang dipakai untuk sarana berobat jalan, biasanya berda dibawah pengawasan dokter/ tenaga medis.
  9. Puskesmas adalah unit pelaksana. Wilayah kerja puskesmas maksimal adalah satu kecamatan dan untuk dapat menjangkau wilayah kerjanya, puskesmas mempunyai jaringan pelayanan yang meliputi unit puskesmas pembantu, unit puskesmas keliling dan unit bidan desa/ komunitas (peraturan menteri kesehatan RI No. 75 Tahun 2014 tentang pusat kesehatan masyarakat).
  7. *Maternity house is health care facility with a license as a maternity house, equipped with prenatal care, childbirth and examination of a senior midwife.*
  8. *Polyclinic is a health facility in which to get outpatient services, usually under the control of doctor/ medical personnel.*
  9. *Public health center is technical facility. implementation unit of regency health department that have the primary function as a first level health care providers. The working area standard of public health center is one district and to reach their working areas, public health centers have a service network covering subsidiary of public health center, mobile public health center units, and midwife units (Regulation of the Minister of Health of Indonesia Number 75 year 2014 about Public Health Center).*

**Gambar 4.1**  
**Figures**


**Banyaknya Desa<sup>1</sup>/Kelurahan yang Memiliki Fasilitas Sekolah Menurut Tingkat Pendidikan di Kecamatan Susut, 2021**  
**Number of Villages<sup>1</sup>/Kelurahan Having Educational Facilities by Educational Level in Susut Subdistrict, 2021**



Sumber/Source: BPS, Pendataan Potensi Desa (Podes) 2020 dan 2021/BPS-Statistics Indonesia, Village Potential Data Collecting 2020 and 2021

**Gambar 4.2**  
**Figures**

**Banyaknya Desa<sup>1</sup>/Kelurahan yang Memiliki Sarana Kesehatan Menurut Jenis Sarana Kesehatan di Kecamatan Susut, 2021**  
**Number of Villages<sup>1</sup>/Kelurahan Health Facilities by Type of Health Facilities in Susut Subdistrict, 2021**



Sumber/Source : BPS, Pendataan Potensi Desa (Podes) 2019–2021/BPS-Statistics Indonesia, Village Potential Data Collecting 2019–2021

## 4.1 PENDIDIKAN EDUCATION

**Tabel 4.1.1** Banyaknya Desa<sup>1</sup>/Kelurahan yang Memiliki Fasilitas Sekolah Menurut Tingkat Pendidikan di Kecamatan Susut, 2019–2021  
**Table** *Number of Villages<sup>1</sup>/Kelurahan Having Educational Facilities by Educational Level in Susut Subdistrict, 2019–2021*

Tingkat Pendidikan Educational Level	2019	2020	2021
(1)	(2)	(3)	(4)
Sekolah Dasar (SD) <i>Primary School</i>	9	9	9
Madrasah Ibtidaiyah (MI) <i>Madrasah Ibtidaiyah</i>	0	0	0
Sekolah Menengah Pertama (SMP) <i>Junior High School</i>	5	4	4
Madrasah Tsanawiyah (MTs) <i>Madrasah Tsanawiyah (MTs)</i>	1	1	1
Sekolah Menengah Atas (SMA) <i>Senior High School</i>	0	0	0
Sekolah Menengah Kejuruan (SMK) <i>Vocational High School</i>	2	2	2
Madrasah Aliyah (MA) <i>Madrasah Aliyah</i>	0	0	0
Akademi/Perguruan Tinggi <i>Academy/University</i>	0	0	0

Catatan/Note: <sup>1</sup>Desa pada tabel ini termasuk Unit Permukiman Transmigrasi (UPT) yang masih dibina oleh kementerian terkait/  
*Villages in this table include Transmigration Settlement Unit which is still fostered by the relevant ministries.*

Sumber/Source: <sup>2</sup>BPS, Pendataan Potensi Desa (Podes) 2020 dan 2021/BPS-Statistics Indonesia, *Village Potential Data Collecting 2020 and 2021*

**Tabel 4.1.2**  
**Table**

**Jumlah Sekolah Menurut Tingkat Pendidikan di Kecamatan Susut, 2021/2022 dan 2022/2023**  
**Number of Schools by Educational Level in Susut Subdistrict, 2021/2022 and 2022/2023**

Tingkat Pendidikan Educational Level	Negeri/Public		Swasta/Private		Jumlah/Total	
	2021/2022	2022/2023	2021/2022	2022/2023	2021/2022	2022/2023
(1)	(2)	(3)	(4)	(5)	(6)	(7)
Taman Kanak-Kanak (TK) <sup>1</sup> /Kindergarten <sup>1</sup>	4	4	13	13	17	16
Raudatul Athfal (RA) <sup>2</sup> Raudatul Athfal (RA) <sup>2</sup>	0	0	0	0	0	0
Sekolah Dasar (SD) <sup>1</sup> Elementary Schools <sup>1</sup>	30	30	0	0	30	30
Madrasah Ibtidaiyah (MI) <sup>2</sup> /Madrasah Ibtidaiyah (MI) <sup>2</sup>	0	0	0	0	0	0
Sekolah Menengah Pertama (SMP) <sup>1</sup> /Junior High Schools <sup>1</sup>	4	4	0	0	4	4
Madrasah Tsanawiyah (MTs) <sup>2</sup> /Madrasah Tsanawiyah (MTs) <sup>2</sup>	0	0	0	0	0	0
Sekolah Menengah Atas (SMA) <sup>1</sup> /Senior High Schools <sup>1</sup>	1	1	0	0	1	1
Sekolah Menengah Kejuruan (SMK) <sup>1</sup> Vocational High Schools <sup>1</sup>	1	1	1	1	2	2
Madrasah Aliyah (MA) <sup>2</sup> Madrasah Aliyah (MA) <sup>2</sup>	0	0	0	0	0	0

Catatan/Note: <sup>3</sup> Seluruh Raudatul Athfal (RA) berstatus swasta/All Raudatul Athfal (RA) are private

Sumber/Source: <sup>1</sup> Kementerian Pendidikan, Kebudayaan, Riset, dan Teknologi, Sistem Data Pokok Pendidikan, data semester ganjil laporan sampai dengan 30 November 2022/Ministry of Education, Culture, Research, and Technology, Basic Education Data System, odd semester report data up to 30 November 2022

<sup>2</sup> Kementerian Agama, EMIS, data semester ganjil laporan sampai dengan 9 Februari 2023/Ministry of Religious Affairs, EMIS, odd semester report data up to 9 February 2023

**Tabel** 4.1.3  
**Table**

**Jumlah Guru Menurut Tingkat Pendidikan di Kecamatan Susut, 2021/2022 dan 2022/2023**  
**Number of Teachers by Educational Level in Susut Subdistrict, 2021/2022 and 2022/2023**

Tingkat Pendidikan Educational Level	Negeri/Public		Swasta/Private		Jumlah/Total	
	2021/2022	2022/2023	2021/2022	2022/2023	2021/2022	2022/2023
(1)	(2)	(3)	(4)	(5)	(6)	(7)
Taman Kanak-Kanak (TK) <sup>1</sup> /Kindergarten <sup>1</sup>	22	18	55	33	68	51
Raudatul Athfal (RA) <sup>2</sup> Raudatul Athfal (RA) <sup>2</sup>	0	0	0	0	0	0
Sekolah Dasar (SD) <sup>1,3</sup> Elementary Schools <sup>1,3</sup>	328	266	0	0	328	266
Madrasah Ibtidaiyah (MI) <sup>2</sup> /Madrasah Ibtidaiyah (MI) <sup>2</sup>	0	0	0	0	0	0
Sekolah Menengah Pertama (SMP) <sup>1,3</sup> Junior High Schools <sup>1,3</sup>	158	150	0	0	158	150
Madrasah Tsanawiyah (MTs) <sup>2</sup> /Madrasah Tsanawiyah (MTs) <sup>2</sup>	0	0	0	0	0	0
Sekolah Menengah Atas (SMA) <sup>1,3</sup> /Senior High Schools <sup>1,3</sup>	63	66	0	0	63	66
Sekolah Menengah Kejuruan (SMK) <sup>1,3</sup> Vocational High Schools <sup>1,3</sup>	56	54	10	6	65	60
Madrasah Aliyah (MA) <sup>2</sup> Madrasah Aliyah (MA) <sup>2</sup>	0	0	0	0	0	0

Catatan/Note: <sup>3</sup> Jumlah guru termasuk kepala sekolah dan guru/The total of teachers including headmaster and teacher.

Sumber/Source: <sup>1</sup> Kementerian Pendidikan, Kebudayaan, Riset, dan Teknologi, Sistem Data Pokok Pendidikan, data semester ganjil laporan sampai dengan 30 November 2022/Ministry of Education, Culture, Research, and Technology, Basic Education Data System, odd semester report data up to 30 November 2022

<sup>2</sup> Kementerian Agama, EMIS, data semester ganjil laporan sampai dengan 9 Februari 2023/Ministry of Religious Affairs, EMIS, odd semester report data up to 9 February 2023



**Tabel 4.1.4**  
**Table**

**Jumlah Murid Menurut Tingkat Pendidikan di Kecamatan Susut, 2021/2022 dan 2022/2023**  
**Number of Pupils by Educational Level in Susut Subdistrict, 2021/2022 and 2022/2023**

Tingkat Pendidikan Educational Level	Negeri/Public		Swasta/Private		Jumlah/Total	
	2021/2022	2022/2023	2021/2022	2022/2023	2021/2022	2022/2023
(1)	(2)	(3)	(4)	(5)	(6)	(7)
Taman Kanak-Kanak (TK) <sup>1</sup> /Kindergarten <sup>1</sup>	185	187	450	525	635	712
Raudatul Athfal (RA) <sup>2</sup> Raudatul Athfal (RA) <sup>2</sup>	0	0	0	0	0	0
Sekolah Dasar (SD) <sup>1</sup> Elementary Schools <sup>1</sup>	3 743	3 590	0	0	3 743	3 590
Madrasah Ibtidaiyah (MI) <sup>2</sup> /Madrasah Ibtidaiyah (MI) <sup>2</sup>	0	0	0	0	0	0
Sekolah Menengah Pertama (SMP) <sup>1</sup> /Junior High Schools <sup>1</sup>	1 697	1 752	0	0	1 697	1 752
Madrasah Tsanawiyah (MTs) <sup>2</sup> /Madrasah Tsanawiyah (MTs) <sup>2</sup>	0	0	0	0	0	0
Sekolah Menengah Atas (SMA) <sup>1</sup> /Senior High Schools <sup>1</sup>	777	824	0	0	777	824
Sekolah Menengah Kejuruan (SMK) <sup>1</sup> Vocational High Schools <sup>1</sup>	362	302	85	34	477	336
Madrasah Aliyah (MA) <sup>2</sup> Madrasah Aliyah (MA) <sup>2</sup>	0	0	0	0	0	0

Catatan/Note: ...

Sumber/Source: <sup>1</sup> Kementerian Pendidikan, Kebudayaan, Riset, dan Teknologi, Sistem Data Pokok Pendidikan, data semester ganjil laporan sampai dengan 30 November 2022/Ministry of Education, Culture, Research, and Technology, Basic Education Data System, odd semester report data up to 30 November 2022

<sup>2</sup> Kementerian Agama, EMIS, data semester ganjil laporan sampai dengan 9 Februari 2023/Ministry of Religious Affairs, EMIS, odd semester report data up to 9 February 2023

## 4.2 KESEHATAN HEALTH

**Tabel 4.2.1 Banyaknya Desa<sup>1</sup>/Kelurahan yang Memiliki Sarana Kesehatan Menurut Jenis Sarana Kesehatan di Kecamatan Susut, 2019–2021**  
**Number of Villages<sup>1</sup>/Kelurahan Health Facilities by Type of Health Facilities in Susut Subdistrict, 2019–2022**

Jenis Sarana Kesehatan Type of Health Facilities	2019	2020	2021
(1)	(2)	(3)	(4)
Rumah Sakit <i>Hospital</i>	0	0	0
Rumah Sakit Bersalin <i>Maternity Hospital</i>	0	0	0
Poliklinik/Balai Pengobatan <i>Polyclinic</i>	1	1	1
Puskesmas Rawat Inap <i>Public Health Center with Inpatient Care</i>	1	1	1
Puskesmas Tanpa Rawat Inap <i>Public Health Center without Inpatient Care</i>	1	1	1
Apotek <i>Pharmacy</i>	0	0	0

Catatan/Note: <sup>1</sup>Desa pada tabel ini termasuk Unit Permukiman Transmigrasi (UPT) yang masih dibina oleh kementerian terkait/  
*Villages in this table include Transmigration Settlement Unit which is still fostered by the relevant ministries.*

Sumber/Source: <sup>2</sup>Badan Pusat Statistik, Pendataan Potensi Desa (Podes)/BPS-Statistics Indonesia, Village Potential Data Collecting

**Tabel** 4.2.2  
**Table**

**Banyaknya Warga Penderita Kekurangan Gizi Menurut Desa/Kelurahan di Kecamatan Susut, 2022**  
**Number of People with Malnutrition by Villages/Kelurahan in Susut Subdistrict, 2022**

<b>Desa/Kelurahan</b> <b>Village/Kelurahan</b>	<b>2022</b>
(1)	(2)
001 Apuan	1
002 Abuan	12
003 Demulih	10
004 Susut	1
005 Sulahan	0
006 Tiga	2
007 Penglumbaran	4
008 Selat	0
009 Pengiangan	0
<b>Kecamatan Susut</b>	<b>30</b>

Sumber/Source: BPS, Pendataan Potensi Desa (Podes) 2021/BPS-Statistics Indonesia, Village Potential Data Collecting 2022

### 4.3 PERUMAHAN DAN LINGKUNGAN HOUSING AND ENVIRONMENT

**Tabel 4.3.1** Banyaknya Desa<sup>1</sup>/Kelurahan Menurut Sumber Air Minum Sebagian Besar Keluarga di Kecamatan Susut, 2020–2022  
**Table** *Number of Villages<sup>1</sup>/Kelurahan by Drinking Water Source of Majority Family in Susut Subdistrict, 2020–2022*

Sumber Air Minum Source of Drinking Water	2020	2021	2022
(1)	(2)	(3)	(4)
Air Kemasan Bermerk/ <i>Branded Bottled Water</i>	0	0	0
Air Isi Ulang/ <i>Refil Water</i>	0	0	0
Leding Dengan Meteran/ <i>Metered Piped Water</i>	4	5	5
Leding Tanpa Meteran/ <i>Non Metered Piped Water</i>	0	0	0
Sumur Bor atau Pompa/ <i>Artesian Well or Pumped Water</i>	1	2	2
Sumur/ <i>Well</i>	0	0	0
Mata Air/ <i>Spring</i>	4	2	2
Sungai/Danau/Kolam/ Waduk/Situ/ Embung/Bendungan/ <i>River/Lake/Pond/ Reservoir/Dam</i>	0	0	0
Air Hujan/ <i>Rainwater</i>	0	0	0
Lainnya/ <i>Others</i>	0	0	0

Catatan/*Note*: <sup>1</sup>Desa pada tabel ini termasuk Unit Permukiman Transmigrasi (UPT) yang masih dibina oleh kementerian terkait/  
*Villages in this table include Transmigration Settlement Unit which is still fostered by the relevant ministries.*

Sumber/*Source*: <sup>2</sup>Badan Pusat Statistik, Pendataan Potensi Desa (Podes)/*BPS-Statistics Indonesia, Village Potential Data Collecting*

**Tabel** 4.3.2  
**Table**

**Banyaknya Keluarga Menurut Desa/Kelurahan dan Jenis Pengguna Listrik di Kecamatan Susut, 2021**  
**Number of Family by Villages/Kelurahan and Type of Electricity Consumer in Susut Subdistrict, 2021**

Desa/Kelurahan <i>Village/Kelurahan</i>	Pengguna Listrik <i>Electricity Consumer</i>			Bukan Pengguna Listrik <i>Not Electricity Consumer</i>
	PLN <i>State Electricity Company</i>	Non PLN <i>Non-State Electricity Company</i>	Jumlah <i>Total</i>	
(1)	(2)	(3)	(4)	(5)
001 Apuan	1 357	0	1 357	0
002 Abuan	2 066	0	2 066	0
003 Demulih	1 338	0	1 338	0
004 Susut	1 858	0	1 858	0
005 Sulahan	2 680	0	2 680	0
006 Tiga	2 184	0	2 184	0
007 Penglumbaran	1 052	0	1 052	0
008 Selat	1 143	0	1 143	0
009 Pengiangan	878	0	878	0
<b>Kecamatan Susut</b>	<b>14 556</b>	<b>0</b>	<b>14 556</b>	<b>0</b>

Catatan/Note: ...

Sumber/Source: BPS, Pendataan Potensi Desa (Podes) 2021/BPS-Statistics Indonesia, Village Potential Data Collecting 2021

**Tabel** 4.3.3  
**Table**

**Banyaknya Desa<sup>1</sup>/Kelurahan Menurut Sumber Penerangan Jalan Utama Desa/Kelurahan di Kecamatan Susut, 2019–2021**  
**Number of Villages<sup>1</sup>/Kelurahan by Source of Villages/Kelurahan's Main Street Illumination in Susut Subdistrict, 2019–2021**

Sumber Penerangan Jalan Utama <i>Source of Main Street Illumination</i>	2019	2020	2021
(1)	(2)	(3)	(4)
Listrik Pemerintah/ <i>State Electricity</i>	6	7	6
Listrik Non Pemerintah/ <i>Non-State Electricity</i>	2	1	3
Non Listrik/ <i>Non-Electric</i>	0	0	0
Tidak Ada Penerangan Jalan	1	1	0

Catatan/*Note*: <sup>1</sup>Desa pada tabel ini termasuk Unit Permukiman Transmigrasi (UPT) yang masih dibina oleh kementerian terkait/  
*Villages in this table include Transmigration Settlement Unit which is still fostered by the relevant ministries.*

Sumber/*Source*: <sup>2</sup>Badan Pusat Statistik, Pendataan Potensi Desa (Podes)/*BPS-Statistics Indonesia, Village Potential Data Collecting*

**Tabel**  
**Table** 4.3.4

**Banyaknya Desa<sup>1</sup>/Kelurahan Menurut Penggunaan Fasilitas Tempat Buang Air Besar Sebagian Besar Keluarga di Kecamatan Susut, 2019–2021**  
**Number of Villages<sup>1</sup>/Kelurahan by Toilet Facility Used by Majority Family in Susut Subdistrict, 2019–2021**

Fasilitas Tempat Buang Air Besar <i>Toilet Facility</i>	2019	2020	2021
(1)	(2)	(3)	(4)
<b>Jamban/Toilet</b>	9	9	9
Sendiri/ <i>Private</i>	9	9	9
Bersama/ <i>Shared</i>	0	0	0
Umum/ <i>Public</i>	0	0	0
<b>Bukan Jamban/Non-Toilet</b>	0	0	0
<b>Jumlah/Total</b>	<b>9</b>	<b>9</b>	<b>9</b>

Catatan/Note: <sup>1</sup>Desa pada tabel ini termasuk Unit Permukiman Transmigrasi (UPT) yang masih dibina oleh kementerian terkait/  
*Villages in this table include Transmigration Settlement Unit which is still fostered by the relevant ministries.*

Sumber/Source: <sup>2</sup>Badan Pusat Statistik, Pendataan Potensi Desa (Podes)/BPS-Statistics Indonesia, *Village Potential Data Collecting*

**Tabel** 4.3.5  
**Table**

**Banyaknya Desa/Kelurahan Menurut Jenis Bahan Bakar untuk Memasak yang Digunakan Sebagian Besar Keluarga di Kecamatan Susut, 2022**  
**Number of Villages/Kelurahan by Type of Cooking Fuel Used by Majority Family in Susut Subdistrict, 2022**

Jenis Bahan Bakar untuk Memasak <i>Type of Cooking Fuel</i>	2022
(1)	(2)
Listrik/ <i>Electric</i>	0
Elpiji 5,5 kg/ <i>Blue Gas 5.5 kg-LPG</i>	0
Elpiji 12 kg/ <i>12 kg-LPG</i>	0
Elpiji 3 kg/ <i>3 kg-LPG</i>	9
Gas Kota/ <i>City Gas</i>	0
Biogas/ <i>Biogas</i>	0
Minyak Tanah/ <i>Kerosene</i>	0
Briket/ <i>Briquettes</i>	0
Arang/ <i>Charcoal</i>	0
Kayu Bakar/ <i>Firewood</i>	0
Lainnya/ <i>Others</i>	0
<b>Jumlah/<i>Total</i></b>	<b>9</b>

Sumber/*Source*: BPS, Pendataan Potensi Desa (Podes) 2021/BPS-Statistics Indonesia, Village Potential Data Collecting 2022



#### 4.4 AGAMA DAN SOSIAL LAINNYA RELIGION AND OTHER SOCIAL AFFAIRS

**Tabel 4.4.1** Jumlah Tempat Peribadatan Menurut Desa/Kelurahan di Kecamatan Susut, 2021  
**Table** *Number of Worship Places by Villages/Kelurahan in Susut Subdistrict, 2021*

Desa/Kelurahan Village/Kelurahan	Masjid Mosque	Mushola Pray Room	Gereja Protestan Protestant Church	Gereja Katholik Catholic Church	Pura Temple	Vihara
(1)	(2)	(3)	(4)	(5)	(6)	(7)
001 Apuan	0	0	0	0	21	0
002 Abuan	0	0	0	0	20	0
003 Demulih	0	0	0	0	33	0
004 Susut	0	0	0	0	46	0
005 Sulahan	0	0	0	0	39	0
006 Tiga	0	0	0	0	27	0
007 Penglumbaran	0	0	0	0	26	0
008 Selat	0	0	0	0	6	0
009 Pengiangan	0	0	0	0	17	0
<b>Kecamatan Susut</b>	<b>0</b>	<b>0</b>	<b>0</b>	<b>0</b>	<b>235</b>	<b>0</b>

Catatan/Note:

Sumber/Source: BPS, Pendataan Potensi Desa (Podes) 2021/BPS-Statistics Indonesia, Village Potential Data Collecting 2021

**Tabel** 4.4.2  
**Table**

**Banyaknya Kejadian Bencana Alam Menurut Desa/  
Kelurahan dan Jenis Bencana Alam di Kecamatan Susut,  
2020**  
*Number of Natural Disaster Events by Villages/Kelurahan  
and Type of Natural Disaster in Susut Subdistrict, 2022*

Desa/Kelurahan <i>Village/Kelurahan</i>	Gempa Bumi <i>Earthquake</i>	Tsunami <i>Tsunami</i>	Gunung Meletus <i>Volcanic Eruption</i>	Tanah Longsor <i>Landslide</i>
(1)	(2)	(3)	(4)	(5)
001 Apuan	0	0	0	2
002 Abuan	0	0	0	2
003 Demulih	0	0	0	1
004 Susut	0	0	0	0
005 Sulahan	0	0	0	0
006 Tiga	0	0	0	0
007 Penglumbaran	0	0	0	0
008 Selat	0	0	0	0
009 Pengiangan	0	0	0	1
<b>Kecamatan Susut</b>	0	0	0	6

Lanjutan Tabel/*Continued Table* 4.4.2

<b>Desa/Kelurahan Village/Kelurahan</b>	<b>Banjir Floods</b>	<b>Banjir Bandang Flash Floods</b>	<b>Kekeringan Drought</b>	<b>Kebakaran Hutan dan Lahan Forest and Land Fires</b>
(1)	(6)	(7)	(8)	(9)
001 Apuan	0	0	0	0
002 Abuan	0	0	0	0
003 Demulih	0	0	0	0
004 Susut	0	0	0	0
005 Sulahan	0	0	0	0
006 Tiga	0	0	0	0
007 Penglumbaran	0	0	0	0
008 Selat	0	0	0	0
009 Pengiangan	0	0	0	0
<b>Kecamatan Susut</b>	<b>0</b>	<b>0</b>	<b>0</b>	<b>0</b>

Lanjutan Tabel/*Continued Table* 4.4.2

<b>Desa/Kelurahan Village/Kelurahan</b>	<b>Angin Puyuh/ Puting Beliung/ Topan Tornado/Typhoon</b>	<b>Gelombang Pasang Tidal Wave</b>	<b>Abrasi Abrasion</b>
(1)	(10)	(11)	(12)
001 Apuan	1	0	0
002 Abuan	1	0	0
003 Demulih	0	0	0
004 Susut	0	0	0
005 Sulahan	0	0	0
006 Tiga	0	0	0
007 Penglumbaran	0	0	0
008 Selat	0	0	0
009 Pengiangan	0	0	0
<b>Kecamatan Susut</b>	<b>2</b>	<b>0</b>	<b>0</b>

Catatan/Note:

Sumber/Source: BPS, Pendataan Potensi Desa (Podes) 2021/BPS-Statistics Indonesia, *Village Potential Data Collecting 2022*

**Tabel** 4.4.3  
**Table**

**Banyaknya Korban Jiwa Akibat Bencana Alam Menurut Desa/Kelurahan dan Jenis Bencana Alam di Kecamatan Susut, 2021**  
*Number of Fatalities Due to Natural Disasters by Villages/ Kelurahan and Type of Natural Disaster in Susut Subdistrict, 2021*

Desa/Kelurahan <i>Village/Kelurahan</i>	Gempa Bumi <i>Earthquake</i>	Tsunami <i>Tsunami</i>	Gunung Meletus <i>Volcanic Eruption</i>	Tanah Longsor <i>Landslide</i>
(1)	(2)	(3)	(4)	(5)
001 Apuan	0	0	0	0
002 Abuan	0	0	0	0
003 Demulih	0	0	0	0
004 Susut	0	0	0	0
005 Sulahan	0	0	0	0
006 Tiga	0	0	0	0
007 Penglumbaran	0	0	0	0
008 Selat	0	0	0	0
009 Pengiangan	0	0	0	0
<b>Kecamatan Susut</b>	0	0	0	0

Lanjutan Tabel/*Continued Table 4.4.3*

<b>Desa/Kelurahan Village/Kelurahan</b>	<b>Banjir Floods</b>	<b>Banjir Bandang Flash Floods</b>	<b>Kekeringan Drought</b>	<b>Kebakaran Hutan dan Lahan Forest and Land Fires</b>
(1)	(6)	(7)	(8)	(9)
001 Apuan	0	0	0	0
002 Abuan	0	0	0	0
003 Demulih	0	0	0	0
004 Susut	0	0	0	0
005 Sulahan	0	0	0	0
006 Tiga	0	0	0	0
007 Penglumbaran	0	0	0	0
008 Selat	0	0	0	0
009 Pengiangan	0	0	0	0
<b>Kecamatan Susut</b>	<b>0</b>	<b>0</b>	<b>0</b>	<b>0</b>

Lanjutan Tabel/*Continued Table* 4.4.3

<b>Desa/Kelurahan Village/Kelurahan</b>	<b>Angin Puyuh/ Puting Beliung/ Topan Tornado/Typhoon</b>	<b>Gelombang Pasang Tidal Wave</b>	<b>Abrasi Abrasion</b>
(1)	(10)	(11)	(12)
001 Apuan	0	0	0
002 Abuan	0	0	0
003 Demulih	0	0	0
004 Susut	0	0	0
005 Sulahan	0	0	0
006 Tiga	0	0	0
007 Penglumbaran	0	0	0
008 Selat	0	0	0
009 Pengiangan	0	0	0
<b>Kecamatan Susut</b>	<b>0</b>	<b>0</b>	<b>0</b>

Catatan/Note: ...

Sumber/Source: BPS, Pendataan Potensi Desa (Podes) 2021/BPS-Statistics Indonesia, Village Potential Data Collecting 2021

**Tabel** 4.4.4  
**Table**

**Keberadaan Fasilitas/Upaya Antisipasi/Mitigasi Bencana Alam Menurut Desa/Kelurahan di Kecamatan Susut, 2021**  
**Existence of Facilities/Efforts for Anticipation/Mitigation of Natural Disasters by Villages/Kelurahan by Villages/Kelurahan in Susut Subdistrict, 2021**

Desa/Kelurahan <i>Village/Kelurahan</i>	Sistem Peringatan Dini Bencana Alam <i>Natural Disaster Early Warning System</i>	Sistem Peringatan Dini Khusus Tsunami <i>Tsunami Early Warning System</i>	Perlengkapan Keselamatan <i>Safety Equipment</i>
(1)	(2)	(3)	(4)
001 Apuan	Ada	Bukan wilayah potensi tsunami	Ada
002 Abuan	Ada	Bukan wilayah potensi tsunami	Ada
003 Demulih	Ada	Bukan wilayah potensi tsunami	Tidak Ada
004 Susut	Ada	Bukan wilayah potensi tsunami	Ada
005 Sulahan	Ada	Bukan wilayah potensi tsunami	Tidak Ada
006 Tiga	Ada	Bukan wilayah potensi tsunami	Ada
007 Penglumbaran	Ada	Bukan wilayah potensi tsunami	Ada
008 Selat	Ada	Bukan wilayah potensi tsunami	Tidak Ada
009 Pengiangan	Ada	Bukan wilayah potensi tsunami	Ada
<b>Kecamatan Susut</b>	Ada	Bukan wilayah potensi tsunami	Ada



Lanjutan Tabel/*Continued Table 4.4.4*

Desa/Kelurahan <i>Village/Kelurahan</i>	Rambu-Rambu dan Jalur Evakuasi Bencana <i>Sign and Evacuation Route</i>	Pembuatan, Perawatan, atau Normalisasi: Sungai, Kanal, Tanggul, Parit, Drainase, Waduk, Pantai, dll <i>Manufacture, Maintenance, or Normalization: Rivers, Canals, Embankment, etc</i>
(1)	(5)	(6)
001 Apuan	Ada	Ada
002 Abuan	Tidak Ada	Ada
003 Demulih	Tidak Ada	Ada
004 Susut	Ada	Ada
005 Sulahan	Tidak Ada	Ada
006 Tiga	Tidak Ada	Ada
007 Penglumbaran	Ada	Tidak Ada
008 Selat	Tidak Ada	Ada
009 Pengiangan	Tidak Ada	Tidak Ada
<b>Kecamatan Susut</b>	Ada	Ada

Catatan/*Note*: ...

Sumber/*Source*: BPS, Pendataan Potensi Desa (Podes) 2021/*BPS-Statistics Indonesia, Village Potential Data Collecting 2021*

**Tabel** 4.4.5  
**Table**

**Banyaknya Desa/Kelurahan yang Memiliki Kelompok Kegiatan Olahraga Menurut Jenis Olahraga dan Ketersediaan Fasilitas/Lapangan Olahraga di Kecamatan Susut, 2021**  
**Number of Villages/Kelurahan Having Sport Activities Groups by Type of Sport and Availability of Sport Facilities/Fields in Susut Subdistrict, 2021**

Jenis Olahraga <i>Type of Sport</i>	Kondisi Fasilitas/Lapangan Olahraga <i>Condition of Sport Facilities/Fields</i>			Tidak Ada Fasilitas/ Lapangan Olahraga <i>No Sport Facilities/ Fields</i>
	Baik	Rusak Sedang	Rusak Parah	
(1)	(2)	(3)	(4)	(5)
Sepak Bola/ <i>Soccer</i>	2	3	0	4
Bola Voli/ <i>Volley Ball</i>	7	2	0	0
Bulu Tangkis/ <i>Badminton</i>	5	0	0	4
Bola Basket/ <i>Basket Ball</i>	0	0	0	9
Tenis Lapangan/ <i>Court Tennis</i>	0	0	0	9
Tenis Meja/ <i>Table Tennis</i>	5	0	0	4
Futsal/ <i>Futsal</i>	4	0	0	5
Renang/ <i>Swimming</i>	0	0	0	9
Bela Diri/ <i>Martial Arts</i>	1	0	0	8
Bilyard/ <i>Billiards</i>	8	0	0	1
Fitnes, Aerobik, dll/ <i>Fitness, Aerobics, etc</i>	2	0	0	7
Lainnya/ <i>Others</i>	1	0	0	8

Catatan/*Note:*


Sumber/*Source:* BPS, Pendataan Potensi Desa (Podes) 2021/BPS-Statistics Indonesia, Village Potential Data Collecting 2021

**05**

**PERTANIAN  
AGRICULTURE**

**Produksi Jeruk Siam/Kepruk  
Kecamatan Susut , 2022  
*Production of Orange  
in Susut Subdistrict, 2022***

**44 620 kuintal/quintal**





## PENJELASAN TEKNIS

1. Tanaman sayuran dan buah-buahan semusim adalah tanaman sumber vitamin, garam mineral dan lain-lain yang dikonsumsi dari bagian tanaman yang berupa daun, bunga, buah, dan umbinya, yang berumur kurang dari satu tahun.
2. Tanaman buah-buahan semusim adalah tanaman sumber vitamin, garam mineral, dan lain-lain yang dikonsumsi dari bagian tanaman yang berupa buah, berumur kurang dari satu tahun, tidak berbentuk pohon/rumpun tetapi menjalar dan berbatang lunak.
3. Tanaman buah-buahan dan sayuran tahunan adalah tanaman sumber vitamin, garam mineral, dan lain-lain yang dikonsumsi dari bagian tanaman yang berupa buah dan merupakan tanaman tahunan.
4. Tanaman sayuran tahunan adalah tanaman sumber vitamin, garam mineral, dan lain-lain yang dikonsumsi dari bagian tanaman yang berupa daun dan atau buah yang berumur lebih dari satu tahun.
5. Tanaman biofarmaka adalah tanaman yang bermanfaat untuk obat-obatan, kosmetik, dan kesehatan yang dikonsumsi atau digunakan dari bagianbagian tanaman seperti daun, batang, buah, umbi (rimpang) ataupun akar.

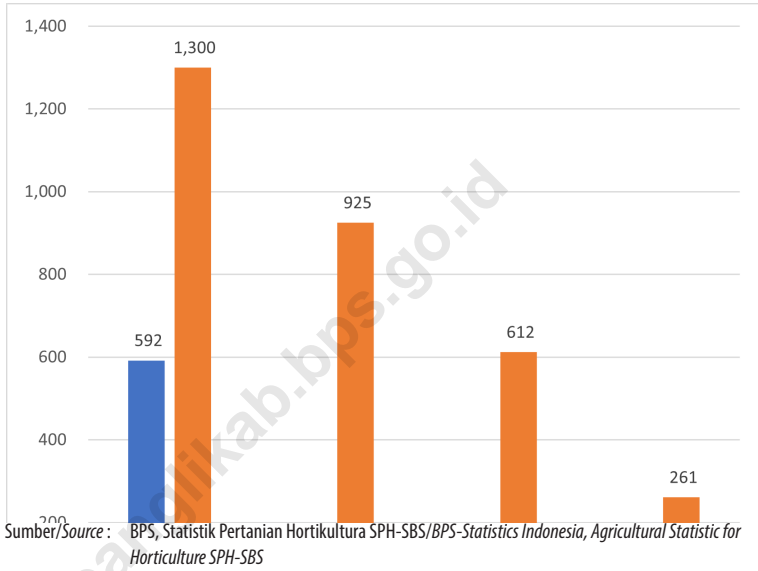
## TECHNICAL NOTES

1. *Seasonal vegetable and fruit plants are plants that are a source of vitamins, mineral salts and others which are consumed from plant parts containing leaves, flowers, fruits, and tubers, which are consumed for less than one year.*
2. *Seasonal fruit plants are plants which are the sources of vitamin, mineral salt, etc, consumed from the part of the plant in the form of fruits. These plants are creeps with the age of less than one year.*
3. *Annual fruit and vegetable plants are plants which are the sources of vitamin, contained mineral salt, etc, consumed from the part of plant in the form of fruit and more than one year of age.*
4. *Annual vegetable plants are plants which are the sources of vitamin, contained mineral salt, etc, consumed from the part of the plant in the form of vegetable and more than one year of age.*
5. *Medicinal plants are plants which are useful for medicine. It is consumed from part of the plant such as leaf, flower, fruit, tuber, and root*
6. *Ornamental plants are plants which have a beauty value, either in shape, colour of leaf or crown of flower, and they are often used as a yard decorator.*
7. *Harvested area of horticulture is area which vegetable, fruit, medicinal and ornamental plant of*

6. Tanaman hias adalah tanaman yang mempunyai nilai keindahan baik bentuk, maupun bunganya, sering digunakan untuk penghias pekarangan dan lain sebagainya.
7. Luas panen tanaman hortikultura adalah luas tanaman ayuran, buahbuahan, biofarmaka, dan tanaman hias yang diambil hasilnya/dipanen pada periode pelaporan.
8. Luas panen untuk tanaman sayuran adalah luas tanaman yang dipanen sekaligus/habis/ dibongkar dan luas tanaman yang dipanen berkali-kali (lebih dari satu kali)/belum habis. Tanaman yang dipanen sekaligus/habis/ dibongkar adalah tanaman yang sehabis panen langsung dibongkar/dicabut, terdiri dari bawang merah, bawang putih, bawang daun, kentang, kol/kubis, kembang kol, petsai/sawi, wortel, lobak, dan kacang merah.
9. merah. Tanaman yang dipanen berkali-kali (lebih dari satu kali)/ belum habis adalah tanaman yang pemanenannya lebih dari satu kali dan biasanya dibongkar apabila panen terakhir sudah tidak memadai lagi, terdiri dari: kacang panjang, cabe besar, cabe rawit, jamur, tomat, terung, buncis, ketimun, labu siam, kangkung, dari perkebunan besar), gula mangkok (tebu dari perkebunan rakyat), ekivalen kopra (kopra), biji dan bunga (pala) serta minyak daun (sereh).
  8. *crop harvested during the period of report.*
  8. *Entirely plants harvested/ demolished are plants usually harvested once and demolished to be substituted by other plants, consisting of: shallots, garlic, leeks, potato, cabbage, cauli flower, chinese cabbage, green, carrots, chinese radish, and red kidney beans.*
  9. *Plants harvested several times/ undemolished are plants usually harvested more than once and demolished in the case that the last harvest was economically not profitable. They consist of: yard long beans, chili, small chili, mushroom, tomatoes, eggplant, french beans, cucumber, pumpkin/ chajota, (sugar cane from estate); cup sugar (sugar cane from smallholders); copra (copra); seeds and buds (nutmeg); and leaf oil (citronella).*

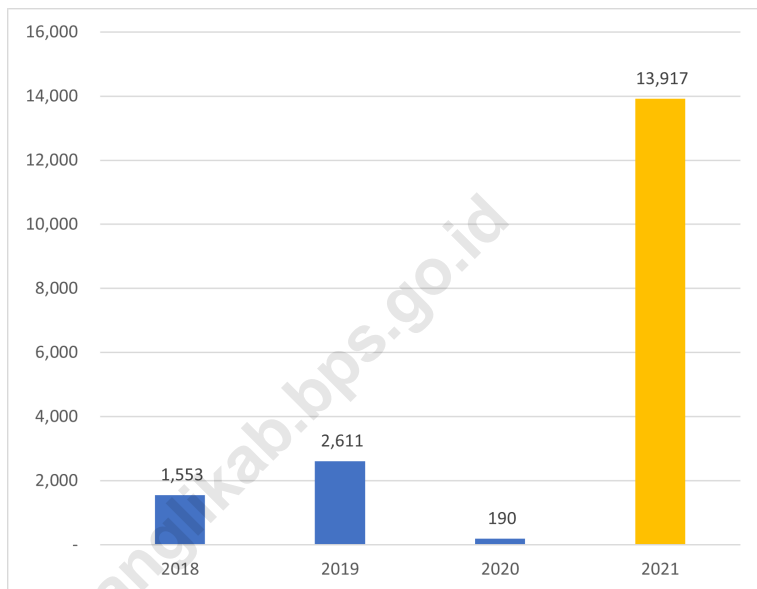
**Gambar** 5.1  
**Figures**

**Produksi Cabai Besar dan Cabai Rawit di Kecamatan Susut (kuintal), 2019 - 2022**  
**Production of Big Chili and Chili in Susut Subdistrict (quintal), 2019-2022**



**Gambar 5.2**  
**Figures**

**Produksi Jeruk Siam di Kecamatan Susut (kuintal),  
2019–2022**  
**Production of Orange in Susut Subdistrict (quintal),  
2019–2022**



Sumber/Source : BPS, Statistik Pertanian Hortikultura SPH-BST/BPS-Statistics Indonesia, Agricultural Statistic for Horticulture SPH-BST



**Tabel** 5.1  
**Table**

**Luas Panen Tanaman Sayuran dan Buah-buahan Semusim Menurut Jenis Tanaman di Kecamatan Susut (ha), 2019–2022**

**Harvested Area of Seasonal Vegetables and Fruits by Kind of Plant in Susut Subdistrict (ha), 2019–2022**

Jenis Tanaman Kind of Plants	2019	2020	2021	2022 <sup>x</sup>
(1)	(2)	(3)	(4)	(5)
<b>Sayuran/Vegetables:</b>				
Bawang Merah/ Shallots	-	-	-	-
Cabai Besar/TW/Teropong Chili/Big Chili	8	5	1	4
Cabai Keiting Curly Chili	-	-	-	-
Cabai Rawit Chili/Cayenne Pepper	22	13	5	14
Kentang/Potato	-	-	-	-
Kubis/Cabbage	2	-	-	-
Tomat/Tomato	-	3	-	-
Bawang Putih/Garlic	-	-	-	-
Buncis/Beans	10	-	-	1
Petsai/Sawi	4	-	-	-
<b>Buah–buahan/Fruits:</b>				
Melon	-	-	-	-
Semangka/Watermelon	-	-	-	-
Stroberi/Strawberry	-	-	-	-

Sumber/Sources: Badan Pusat Statistik, Statistik Pertanian Hortikultura SPH-SBS/BPS-Statistics Indonesia, Agricultural Statistic for Horticulture SPH-SBS

**Tabel** 5.2  
**Table**

**Produksi Tanaman Sayuran dan Buah-buahan Semusim Menurut Jenis Tanaman di Kecamatan Susut (kuintal), 2019–2022**

***Production of Seasonal Vegetables and Fruits by Kind of Plant in Susut Subdistrict (quintal), 2019–2022***

Jenis Tanaman <i>Kind of Plants</i>	2019	2020	2021	2022 <sup>x</sup>
(1)	(2)	(3)	(4)	(5)
<b>Sayuran/Vegetables:</b>				
Bawang Merah/ <i>Shallots</i>	-	-	-	-
Cabai Besar/TW/Teropong <i>Chili/Big Chili</i>	90	68	37	169
Cabai Keriting <i>Curly Chili</i>	-	-	-	-
Cabai Rawit <i>Chili/Cayenne Pepper</i>	925	612	261	637
Kentang/ <i>Potato</i>	-	-	-	-
Kubis/ <i>Cabbage</i>	74	-	-	-
Tomat/ <i>Tomato</i>	-	35	-	-
Bawang Putih/ <i>Garlic</i>	-	-	-	-
Buncis/ <i>Beans</i>	274	-	-	48
Petsai/Sawi	146	-	-	-
<b>Buah–buahan/Fruits:</b>				
Melon	-	-	-	-
Semangka/ <i>Watermelon</i>	-	-	-	-
Stroberi/ <i>Strawberry</i>	-	-	-	-

Sumber/*Source*: Badan Pusat Statistik, Statistik Pertanian Hortikultura SPH-SBS/BPS-Statistics Indonesia, *Agricultural Statistic for Horticulture SPH-SBS*

**Tabel** 5.3  
**Table**

**Luas Panen Tanaman Biofarmaka Menurut Jenis Tanaman di Kecamatan Susut (m<sup>2</sup>), 2019–2022**  
**Harvested Area of Medicinal Plants by Kind of Plant in Susut Subdistrict (m<sup>2</sup>), 2019–2022**

Jenis Tanaman Kind of Plants	2019	2020	2021	2022*
(1)	(2)	(3)	(4)	(5)
Jaje/Ginger	-	162 000	182 000	178 000
Laos/Lengkuas/Galanga	-	-	-	-
Kencur/East Indian Galangal	-	173 000	158 000	108 000
Kunyit/Turmeric	-	58 000	-	15 000

Catatan/Note:

Sumber/Source: Badan Pusat Statistik, Statistik Pertanian Hortikultura SPH-TBF/BPS-Statistics Indonesia, Agricultural Statistic for Horticulture SPH-TBF

**Tabel** 5.4  
**Table**

**Produksi Tanaman Biofarmaka Menurut Jenis Tanaman di Kecamatan Susut (kg), 2019–2022**  
**Production of Medicinal Plants by Kind of Plant in Susut Subdistrict (kg), 2019–2022**

Jenis Tanaman Kind of Plants	2019	2020	2021	2022 <sup>x</sup>
(1)	(2)	(3)	(4)	(5)
Jaje/ <i>Ginger</i>	-	679 104	834 160	815 800
Laos/Lengkuas/ <i>Galanga</i>	-	-	-	-
Kencur/ <i>East Indian Galangal</i>	-	98 610	114 550	78 300
Kunyit/ <i>Turmeric</i>	-	80 004	-	108 240

Catatan/Note:

Sumber/Source: Badan Pusat Statistik, Statistik Pertanian Hortikultura SPH-TBF/BPS-Statistics Indonesia, Agricultural Statistic for Horticulture SPH-TBF

**Tabel** 5.5  
**Table**

**Luas Panen Tanaman Hias Menurut Jenis Tanaman di Kecamatan Susut (m<sup>2</sup>), 2019–2022**  
**Harvested Area of Ornamental Plants by Kind of Plant in Susut Subdistrict (m<sup>2</sup>), 2019–2022**

Jenis Tanaman Kind of Plants	2019	2020	2021	2022 <sup>x</sup>
(1)	(2)	(3)	(4)	(5)
Anggrek Pot/Pot Orchid	-	-	-	-
Anggrek Potong/Cut Orchid	-	-	-	-
Krisan/Chrysantemum	-	-	-	-
Mawar/Rose	-	-	-	-
Sedap Malam/Tuberose	-	-	-	-

Catatan/Note:

Sumber/Source: Badan Pusat Statistik, Statistik Pertanian Hortikultura SPH-TH/BPS-Statistics Indonesia, Agricultural Statistik for Horticulture SPH-TH

**Tabel** 5.6  
**Table**

**Produksi Tanaman Hias Menurut Jenis Tanaman di Kecamatan Susut (tangkai), 2019–2022**  
**Production of Ornamental Plants by Kind of Plant n Susut Subdistrict (stalks), 2019–2022**

Jenis Tanaman <i>Kind of Plants</i>	2019	2020	2021	2022 <sup>x</sup>
(1)	(2)	(3)	(4)	(5)
Anggrek Pot/ <i>Pot Orchid</i>	-	-	-	-
Anggrek Potong/ <i>Cut Orchid</i>	-	-	-	-
Krisan/ <i>Chrysantemum</i>	-	-	-	-
Mawar/ <i>Rose</i>	-	-	-	-
Sedap Malam/ <i>Tuberose</i>	-	-	-	-

Catatan/*Note:*

Sumber/*Source:* Badan Pusat Statistik, Statistik Pertanian Hortikultura SPH-TH/*BPS-Statistics Indonesia, Agricultural Statistik for Horticulture SPH-TH*

**Tabel** 5.7  
**Table**

**Produksi Buah-Buahan dan Sayuran Tahunan Menurut Jenis Tanaman di Kecamatan Susut (kuintal), 2019–2022**  
**Production of Annual Fruits and Vegetables by Kind of Plant in Susut Subdistrict (quintal), 2019–2022**

Jenis Tanaman Kind of Plants	2019	2020	2021	2022 <sup>x</sup>
(1)	(2)	(3)	(4)	(5)
<b>Buah–Buahan/Fruits:</b>				
Mangga/Mango	-	3	586	231
Durian/Durian	2	100	834	3 957
Jeruk Siam/Kepron/Orange/Tangerine	2 611	190	13 917	44 620
Pisang/Banana	54	160	2 203	4 529
Pepaya/Papaya	85	884	4 164	3 434
Salak/Snakefruit	-	27	-	-
Alpukat	12	3	304	5 636
Jambu Biji	-	4	284	516
Manggis	7	133	23	6
<b>Sayuran/Vegetables:</b>				
Melinjo	-	-	-	-

Catatan/Note:

Sumber/Source: Badan Pusat Statistik, Statistik Pertanian Hortikultura SPH-BST/BPS-Statistics Indonesia, Agricultural Statistic for Horticulture SPH-BST

06

PARIWISATA, TRANSPORTASI, DAN KOMUNIKASI  
TOURISM, TRANSPORTATION, AND COMMUNICATION

2021



Hotel/Hotel

0

Penginapan/Inn

2

BTS

18







## PENJELASAN TEKNIS

1. Hotel adalah jenis akomodasi yang mempergunakan sebagian atau keseluruhan bangunan untuk jasa pelayanan penginapan, penyedia makanan dan minuman serta jasa lainnya (seperti restoran, binatu, d.l.l) bagi masyarakat umum yang dikelola secara komersial dengan izin usaha sebagai hotel.
2. Prasarana Transportasi adalah sarana penunjang lalu lintas pemindahan orang dan atau barang, yang terdiri atas jalan, jembatan, dermaga, pelabuhan, dan lainlain yang digunakan oleh warga desa untuk mobilitas dari dan ke desa terdekat.
3. Jenis Permukaan Jalan Terluas adalah jenis permukaan jalan terluas yang ada di desa/ kelurahan. Jenis permukaan jalan terdiri dari: aspal/beton, diperkeras (dengan kerikil atau batu), tanah, dan lainnya yaitu terbuat dari kayu/papan yang biasanya digunakan di daerah rawa, termasuk jalan setapak, jalan di hutan dan sejenisnya.
4. Kantor Pos adalah tempat pemberi pelayanan komunikasi tertulis dan atau surat elektronik, layanan paket, layanan logistik, layanan transaksi keuangan, dan layanan keagenan pos untuk kepentingan umum. Rumah pos berfungsi sama seperti kantor pos dan kantor pos pembantu, bedanya rumah pos biasanya

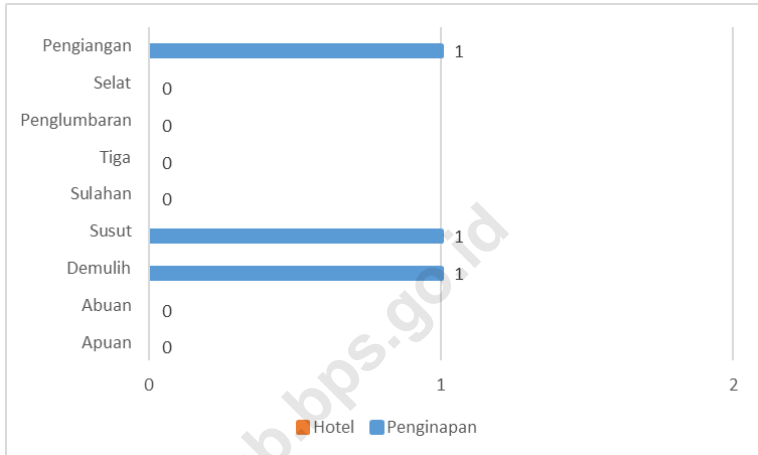
## TECHNICAL NOTES

1. *Hotel is the kind of accommodation that use part or the whole building for lodging services, food and beverage and other services (such as restaurants, laundry, etc.) for the public which is commercially managed with a business license of hotel.*
2. *Transportation Infrastructure is a facility of supporting the transfer of people and or goods, which consists of roads, bridges, docks, harbors, etc used by villagers for mobility to and from the nearest village.*
3. *The Type of Widest Road Surface is the widest road surface in the village/sub-district. This types of road surface consisting of: asphalt/ concrete, pebble (with gravel or stone), land, and others such as made of wood/board that is usually used in swamp areas, including walkways, roads in the forests, etc.*
4. *Post Office is a service provider place of written communication and or electronic mail, parcel service, logistics services, financial transaction services, postal and agency services to the public. Postal house has the same function as the post office and subsidiary of post office, the difference is that postal house usually located in remote areas.*
5. *Mobile Postal Service is tnomadic postal service (to sell, send, and receive postal stationery) by car or transportation facility that the*

- terletak di daerah terpencil.
5. Pos Keliling adalah pelayanan pos (menjual, mengirim, dan menerima benda pos) keliling dengan menggunakan mobil atau sarana angkutan yang berfungsi sama seperti kantor pos atau kantor pos pembantu.
  6. Perusahaan Jasa Agen Ekspedisi Swasta adalah pelayanan pengiriman paket maupun dokumen yang dikelola oleh pihak swasta, misalnya Tiki, JNE, ESL, d.l.l.
  7. Base Transceiver Station (BTS) adalah alat yang berfungsi sebagai pengirim dan penerima (transceiver) sinyal komunikasi seluler. Biasanya BTS ditandai adanya menara/tower yang dilengkapi antena sebagai perangkat transceiver.
  8. Sinyal telepon seluler adalah besaran elektromagnetik yang berubah dalam ruang dan waktu dengan membawa informasi yang memberikan konfirmasi bahwa layanan telepon seluler sudah tersedia.
  9. Sinyal internet GSM atau CDMA adalah jaringan sistem data paket internet dengan kecepatan transfer data tertentu. Paket data disini biasanya digunakan dalam melakukan akses internet. Protokol transfer data ini mengalami beberapa perubahan mulai dari yang kecepatannya rendah sampai tinggi yaitu GPRS, Edge, HSPA, 3G, kemudian 4G.
- functions are the same as the post office or subsidiary of post office.*
6. *Private Expedition Service Company is packages and documents delivery service managed by privates, for example Tiki, JNE, ESL, etc.*
  7. *Cellular Phone Tower or Base Transceiver Station (BTS) is a tool that serves as the sender and receiver (transceiver) of cellular communication signals. Usually, BTS is marked with a tower equipped with antenna as transceiver devices.*
  8. *Cellular telephone signal is electromagnetic quantities that change in space and time by bringing information that confirms when the cell phone services are available.*
  9. *GSM or CDMA internet signal is an internet package data system network with certain data transfer speeds. Data packages here are usually used in access the internet. This data transfer protocol has undergone several changes ranging from low to high speeds, namely GPRS, Edge, HSPA, 3G, then 4G respectively.*

**Gambar 6.1**  
**Figures**

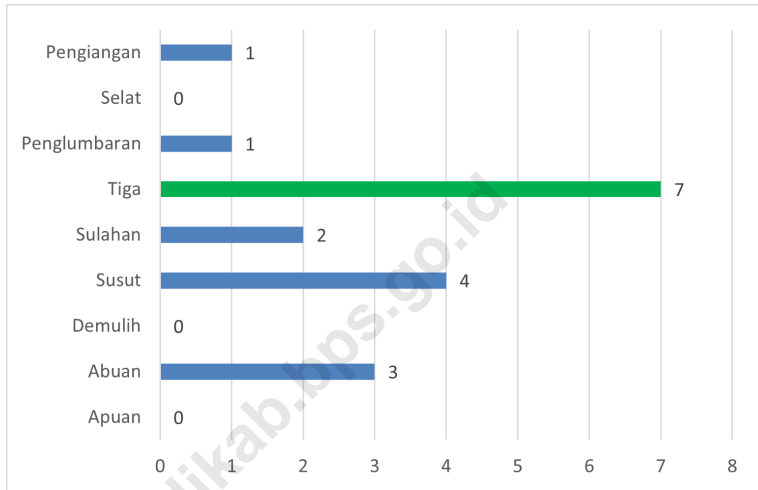
**Jumlah Sarana Akomodasi Menurut Desa/Kelurahan dan Jenis Akomodasi di Kecamatan Susut, 2021**  
**Number of Accomodation Facilities by Villages/Kelurahan and Type of Accomodation in Susut Subdistrict, 2021**



Sumber/Source : BPS, Pendataan Potensi Desa (Podes) 2021/BPS-Statistics Indonesia, Village Potential Data Collecting 2021.

**Gambar 6.2**  
**Figures**

**Jumlah Menara Telepon Seluler Menurut Desa/Kelurahan di Kecamatan Susut, 2021**  
**Number of Base Transceiver Station (BTS) by Villages/ Kelurahan in Susut Subdistrict, 2021**



Sumber/Source : BPS, Pendataan Potensi Desa (Podes) 2021/BPS-Statistics Indonesia, Village Potential Data Collecting 2021

## 6.1 PARIWISATA TOURISM

**Tabel 6.1.1** Jumlah Sarana Akomodasi Menurut Desa/Kelurahan dan Jenis Akomodasi di Kecamatan Susut, 2021  
**Table** *Number of Accomodation Facilities by Villages/Kelurahan and Type of Accomodation in Susut Subdistrict, 2021*

Desa/Kelurahan Village/Kelurahan	Hotel Hotel	Penginapan Inn
(1)	(2)	(3)
001 Apuan	0	0
002 Abuan	0	0
003 Demulih	0	1
004 Susut	0	1
005 Sulahan	0	0
006 Tiga	0	0
007 Penglumbaran	0	0
008 Selat	0	0
009 Pengiangan	0	1
<b>Kecamatan Susut</b>	<b>0</b>	<b>3</b>

Catatan/Note:

Sumber/Source: BPS, Pendataan Potensi Desa (Podes) 2021/BPS-Statistics Indonesia, Village Potential Data Collecting 2021

## 6.2 TRANSPORTASI TRANSPORTATION

**Tabel 6.2.1** Prasarana dan Sarana Transportasi Antar Desa/Kelurahan Menurut Desa/Kelurahan di Kecamatan Susut, 2021  
**Table** *Inter-Villages/Kelurahan Transportation Infrastructure and Facilities by Villages/Kelurahan in Susut Subdistrict, 2021*

<b>Desa/Kelurahan</b> <i>Village/Kelurahan</i>	<b>Jenis Prasarana Transportasi</b> <i>Type of Transportation Infrastructure</i>	<b>Keberadaan Angkutan Umum</b> <i>Availability of Public Transportation</i>
(1)	(2)	(3)
001 Apuan	Darat	Tidak ada angkutan umum
002 Abuan	Darat	Tidak ada angkutan umum
003 Demulih	Darat	Tidak ada angkutan umum
004 Susut	Darat	Ada, dengan trayek tetap
005 Sulahan	Darat	Ada, dengan trayek tetap
006 Tiga	Darat	Ada, dengan trayek tetap
007 Penglumbaran	Darat	Ada, dengan trayek tetap
008 Selat	Darat	Tidak ada angkutan umum
009 Pengiangan	Darat	Tidak ada angkutan umum

Lanjutan Tabel/*Continued Table 6.2.1*

<b>Desa/Kelurahan Village/Kelurahan</b>	<b>Jenis Permukaan Jalan Darat Terluas Type of The Widest Road Surface</b>	<b>Dapat Dilalui Kendaraan Bermotor Roda 4 atau Lebih Passable by Vehicle with 4 or more Wheels</b>
(1)	(4)	(5)
001 Apuan	Aspal/beton	Sepanjang tahun
002 Abuan	Aspal/beton	Sepanjang tahun
003 Demulih	Aspal/beton	Sepanjang tahun
004 Susut	Aspal/beton	Sepanjang tahun
005 Sulahan	Aspal/beton	Sepanjang tahun
006 Tiga	Aspal/beton	Sepanjang tahun
007 Penglumbaran	Aspal/beton	Sepanjang tahun
008 Selat	Aspal/beton	Sepanjang tahun
009 Pengiangan	Aspal/beton	Sepanjang tahun

Catatan/*Note:*

Sumber/*Source:* BPS, Pendataan Potensi Desa (Podes) 2021/*BPS-Statistics Indonesia, Village Potential Data Collecting 2021*



### 6.3 KOMUNIKASI COMMUNICATION

**Tabel 6.2.2 Keberadaan Kantor Pos/Pos Pembantu/Rumah Pos, Pos Keliling, dan Perusahaan/Agen Jasa Ekspedisi Swasta Menurut Desa/Kelurahan di Kecamatan Susut, 2021**  
*Number of Post Office/Subsidiary of Post Office, Mobile Portal Service, Private Expedition Service Company by Villages/Kelurahan in Susut Subdistrict, 2021*

Desa/Kelurahan <i>Village/Kelurahan</i>	Kantor Pos/Pos Pembantu/Rumah Pos <i>Post Office/Subsidiary of Post Office</i>	Pos Keliling <i>Mobile Portal Service</i>	Perusahaan/Agen Jasa Ekspedisi Swasta <i>Private Expedition Service Company</i>
(1)	(2)	(3)	(4)
001 Apuan	Tidak ada	Tidak Ada	Tidak ada
002 Abuan	Tidak ada	Tidak Ada	Tidak ada
003 Demulih	Tidak ada	Tidak Ada	Tidak ada
004 Susut	Tidak ada	Tidak Ada	Tidak ada
005 Sulahan	Beroperasi	Tidak Ada	Tidak ada
006 Tiga	Tidak ada	Tidak Ada	Tidak ada
007 Penglumbaran	Tidak ada	Ada	Tidak ada
008 Selat	Tidak ada	Tidak Ada	Tidak ada
009 Pengiangan	Tidak ada	Ada	Tidak ada
<b>Kecamatan Susut</b>			

Catatan/Note:

Sumber/Source: BPS, Pendataan Potensi Desa (Podes) 2021/BPS-Statistics Indonesia, Village Potential Data Collecting 2021

**Tabel** 6.3.1  
**Table**

**Jumlah Menara Telepon seluler dan Operator Layanan Komunikasi Telepon Seluler Menurut Desa/Kelurahan di Kecamatan Susut, 2021**  
**Number of Base Transceiver Station (BTS) and Cellular Phone Communication Service Operators by Villages/ Kelurahan in Susut Subdistrict, 2021**

<b>Desa/Kelurahan</b> <b>Village/Kelurahan</b>	<b>Jumlah Menara Telepon seluler</b> <b>Number of Base Transceiver Station (BTS)</b>	<b>Jumlah Operator Layanan Komunikasi Telepon Seluler</b> <b>Cellular Phone Communication Service Operators</b>
(1)	(2)	(3)
001 Apuan	0	4
002 Abuan	3	4
003 Demulih	0	4
004 Susut	4	4
005 Sulahan	2	6
006 Tiga	7	5
007 Penglumbaran	1	3
008 Selat	0	4
009 Pengiangan	1	3
<b>Kecamatan Susut</b>	<b>18</b>	<b>37</b>

Catatan/Note:

Sumber/Source: BPS, Pendataan Potensi Desa (Podes) 2021/BPS-Statistics Indonesia, Village Potential Data Collecting 2021

**Tabel** 6.3.2  
**Table**

**Kekuatan Sinyal Telepon Seluler dan Jenis Sinyal Internet Telepon Seluler Menurut Desa/Kelurahan di Kecamatan Susut, 2021**  
*The Strenght of Cellular Phone Signal by Villages/Kelurahan in Susut Subdistrict, 2021*

Desa/Kelurahan Village/Kelurahan	Kekuatan Sinyal Telepon Seluler The Strenght of Cellular Phone Signal	Jenis Sinyal Internet Telepon Seluler Type of Cellular Phone Signal
(1)	(2)	(3)
001 Apuan	Sinyal kuat	4G/LTE
002 Abuan	Sinyal sangat kuat	4G/LTE
003 Demulih	Sinyal Kuat	4G/LTE
004 Susut	Sinyal sangat kuat	4G/LTE
005 Sulahan	Sinyal sangat kuat	4G/LTE
006 Tiga	Sinyal Kuat	4G/LTE
007 Penglumbaran	Sinyal Kuat	4G/LTE
008 Selat	Sinyal Kuat	4G/LTE
009 Pengiangan	Sinyal Kuat	4G/LTE
<b>Kecamatan Susut</b>	Sinyal Kuat	4G/LTE

Catatan/Note: ...

Sumber/Source: BPS, Pendataan Potensi Desa (Podes) 2021/BPS-Statistics Indonesia, Village Potential Data Collecting 2021



07

PERBANKAN, KOPERASI, DAN PERDAGANGAN  
*BANKING, COOPERATIVE, AND TRADE*

2021

Bank Umum  
Pemerintah  
*Government Bank*

2

Bank Umum  
Swasta  
*Private Bank*

0

Bank Perkreditan  
Rakyat (BPR)  
*Rural Bank*

39





## PENJELASAN TEKNIS

1. Bank adalah badan usaha yang menghimpun dana dari masyarakat dalam bentuk simpanan, dan menyalurkannya kepada masyarakat dalam rangka meningkatkan taraf hidup rakyat banyak.
2. Bank Umum adalah bank yang dapat memberikan jasa dalam lalu lintas pembayaran (Undang-Undang Nomor 7 Tahun 1992 Tentang Perbankan).
3. Bank Perkreditan Rakyat adalah bank yang menerima simpanan hanya dalam bentuk deposito berjangka, tabungan, dan/ atau bentuk lainnya yang dipersamakan dengan itu.
4. Koperasi adalah badan usaha yang beranggotakan orang-orang atau badan hukum koperasi dengan melandaskan kegiatannya berdasarkan prinsip:
  - a. Keanggotaannya sukarela dan terbuka;
  - b. Pengelolaannya dilakukan secara demokratis;
  - c. Pembagian sisa hasil usahanya dilakukan secara adil, sebanding dengan besarnya jasa usaha masing-masing anggota;
  - d. Pemberian balas jasa yang terbatas terhadap modal;
  - dan e. Kemandirian, serta sekaligus sebagai gerakan ekonomi rakyat yang berdasarkan atas azas kekeluargaan.
5. Kelompok Pertokoan adalah sejumlah toko yang terdiri dari

## TECHNICAL NOTES

1. *Bank is business entity that raise funds from the public in deposits and distribute it to the public in order to improve the living standard of the people.*
2. *Commercial Bank is a bank that can provide services in payment transfer (Law Number 7 Year 1992 About Banking).*
3. *Rural bank is a bank that accepts saving in time deposits, savings, or others*
4. *Cooperative is a business entity consisting of people or cooperative legal entities which activities are based on the principles: a. Membership is voluntary and open; b. Management is conducted democratically; c. Benefits are distributed proportionally according to the member's share; d. Remuneration is limited to the capital; and e. Independence, as well as the people's economic movement based on the principle of kinship;*
5. *Shopping Complex is a group of shops consisting of at least ten stores and clumped. In one shopping complex, number of physical buildings can be more than one.*
6. *Market in the Permanent/Semi Permanent Building is a market that uses the permanent building and have floor, roof, whether it walled or not.*

minimal sepuluh toko dan mengelompok. Dalam satu kelompok pertokoan, jumlah bangunan fisiknya bisa lebih dari satu.

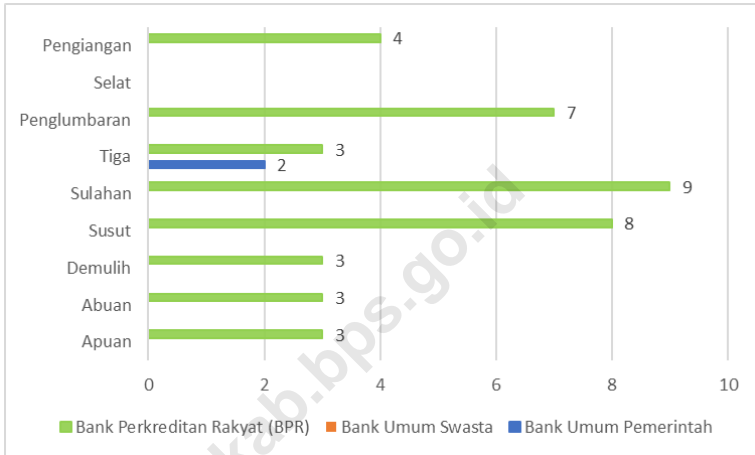
6. Pasar dengan Bangunan Permanen/Semi Permanen adalah pasar yang menggunakan bangunan tetap dan memiliki lantai, atap, baik berdinding maupun tidak.

<https://banglikab.bps.go.id>



**Gambar 7.1**  
**Figures**

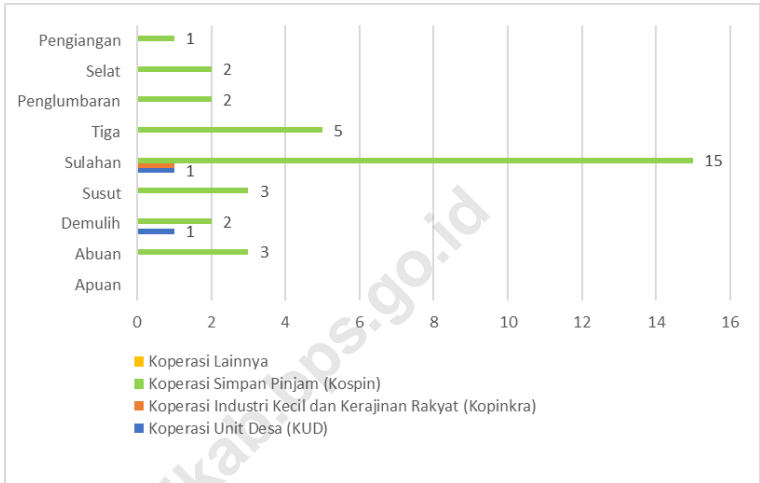
**Banyaknya Sarana Lembaga Keuangan Bank Menurut Desa/Kelurahan dan Jenis Bank di Kecamatan Susut, 2021**  
**Number of Bank by Villages/Kelurahan and Type of Bank in Susut Subdistrict, 2021**



Sumber/Source : BPS, Pendataan Potensi Desa (Podes) 2021/BPS-Statistics Indonesia, Village Potential Data Collecting 2021

**Gambar** 7.2  
**Figures**

**Banyaknya Koperasi Aktif Menurut Menurut Desa Kelurahan dan Jenis Koperasi di Kecamatan Susut, 2021**  
**Number of Cooperative by Villages/Kelurahan and Type of Cooperative in Susut Subdistrict, 2021**



Sumber/Source : BPS, Pendataan Potensi Desa (Podes) 2021/BPS-Statistics Indonesia, Village Potential Data Collecting 2021

**Tabel** 7.1  
**Table**

**Banyaknya Sarana Lembaga Keuangan Bank Menurut Desa/Kelurahan dan Jenis Bank di Kecamatan Susut, 2021**  
**Number of Bank by Villages/Kelurahan and Type of Bank in Susut Subdistrict, 2021**

Desa/Kelurahan Village/Kelurahan	Bank Umum Pemerintah Government Bank	Bank Umum Swasta Private Bank	Bank Perkreditan Rakyat (BPR) Rural Bank
(1)	(2)	(3)	(4)
001 Apuan	0	0	3
002 Abuan	0	0	3
003 Demulih	0	0	3
004 Susut	0	0	8
005 Sulahan	0	0	9
006 Tiga	2	0	3
007 Penglumbaran	0	0	7
008 Selat	0	0	0
009 Pengiangan	0	0	4
<b>Kecamatan Susut</b>	<b>2</b>	<b>0</b>	<b>40</b>

Catatan/Note:

Sumber/Source: BPS, Pendataan Potensi Desa (Podes) 2021/BPS-Statistics Indonesia, Village Potential Data Collecting 2021

**Tabel** 7.2  
**Table**

**Banyaknya Koperasi Aktif Menurut Menurut Desa/  
Kelurahan dan Jenis Koperasi di Kecamatan Susut, 2021**  
**Number of Cooperative by Villages/Kelurahan and Type of  
Cooperative in Susut Subdistrict, 2021**

<b>Desa/Kelurahan</b> <i>Village/Kelurahan</i>	<b>Koperasi Unit Desa (KUD)</b> <i>Village Cooperative Unit</i>	<b>Koperasi Industri Kecil dan Kerajinan Rakyat (Kopinkra)</b> <i>Small Industry and Citizen Handicraft Cooperative</i>
(1)	(2)	(3)
001 Apuan	0	0
002 Abuan	0	0
003 Demulih	1	0
004 Susut	0	0
005 Sulahan	1	1
006 Tiga	0	0
007 Penglumbaran	0	0
008 Selat	0	0
009 Pengiangan	0	0
<b>Kecamatan Susut</b>	<b>2</b>	<b>1</b>

Lanjutan Tabel/*Continued Table 7.2*

<b>Desa/Kelurahan Village/Kelurahan</b>	<b>Koperasi Simpan Pinjam (Kospin) Savings and Loan Cooperative</b>	<b>Koperasi Lainnya Other Cooperative</b>
(1)	(4)	(5)
001 Apuan	0	0
002 Abuan	3	0
003 Demulih	2	0
004 Susut	3	0
005 Sulahan	15	0
006 Tiga	5	0
007 Penglumbaran	2	0
008 Selat	2	0
009 Pengiangan	1	0
<b>Kecamatan Susut</b>	<b>33</b>	<b>0</b>

Catatan/Note:

Sumber/Source: BPS, Pendataan Potensi Desa (Podes) 2021/BPS-Statistics Indonesia, Village Potential Data Collecting 2021

**Tabel** 7.3  
**Table**

**Banyaknya Sarana Perdagangan Menurut Desa/Kelurahan dan Jenis Sarana Perdagangan di Kecamatan Susut, 2021**  
**Number of Trade Facilities by Villages/Kelurahan and Type of Trade Facilities in Susut Subdistrict, 2021**

<b>Desa/Kelurahan</b> <i>Village/Kelurahan</i>	<b>Kelompok Pertokoan</b> <i>Shopping Complexs</i>	<b>Pasar dengan</b> <b>Bangunan Permanen</b> <i>Markets in Permanent</i> <i>Building</i>	<b>Pasar dengan</b> <b>Bangunan Semi</b> <b>Permanen</b> <i>Market in Semi</i> <i>Permanent Building</i>
(1)	(2)	(3)	(4)
001 Apuan	0	0	0
002 Abuan	0	0	0
003 Demulih	0	0	0
004 Susut	0	0	0
005 Sulahan	0	1	1
006 Tiga	2	2	1
007 Penglumbaran	0	0	1
008 Selat	0	0	1
009 Pengiangan	0	0	0
<b>Kecamatan Susut</b>	<b>2</b>	<b>3</b>	<b>4</b>

Lanjutan Tabel/*Continued Table 7.3*

<b>Desa/Kelurahan Village/Kelurahan</b>	<b>Pasar tanpa Bangunan Market without Permanent Building</b>	<b>Mini Market/ Swalayan/ Supermarket Mini Market/Swalayan/ Supermarket</b>	<b>Restoran/ Rumah Makan Restaurant/ Food Stall</b>
(1)	(5)	(6)	(7)
001 Apuan	0	0	2
002 Abuan	0	4	1
003 Demulih	0	3	1
004 Susut	0	0	1
005 Sulahan	0	5	1
006 Tiga	0	1	1
007 Penglumbaran	0	1	1
008 Selat	0	0	0
009 Pengiangan	0	0	0
<b>Kecamatan Susut</b>	<b>0</b>	<b>14</b>	<b>8</b>

Catatan/*Note:*

Sumber/*Source:* BPS, Pendataan Potensi Desa (Podes) 2021/*BPS-Statistics Indonesia, Village Potential Data Collecting 2021*





**ST 2023**

**SENSUS PERTANIAN**

**BerAKHLAK**

Berorientasi Pelayanan Akuntabel Kompeten  
Harmonis Loyal Adaptif Kolaboratif

**DATA**  
MENCERDASKAN BANGSA  
*Enlighten The Nation*

 **BADAN PUSAT STATISTIK  
KABUPATEN BANGLI**  
*BPS-Statistics of Bangli Regency*

Jl. Lettu Sobat No 13, Kawan-Bangli  
Telp.: (0366)91633 Fax.: (0366)91670  
Homepage: <http://banglikab.bps.go.id>, E-mail: 5106@bps.go.id

