

**KECAMATAN TUALANG
DALAM ANGKA 2008**

Nomor Publikasi : 14.056.2008.12

Katalog BPS : 1102001.1405.08

ISBN : 979-484-896-4

Ukuran Buku : 196 x 138 mm

Jumlah Halaman : v + 46 halaman

Naskah : Badan Pusat Statistik Kabupaten Siak

Diterbitkan Oleh : Badan Pusat Statistik Kabupaten Siak

Kerjasama dengan : Badan Perencanaan Pembangunan Daerah Kabupaten Siak

Boleh dikutip dengan menyebut sumbernya



KATA PENGANTAR

Penerbitan publikasi Kecamatan Dalam Angka Tahun 2008 ini merupakan sumber data kecamatan. Adapun tujuan dari penerbitan buku ini adalah untuk mempermudah para pengguna data dalam hal rujukan data statistik terutama yang menyangkut statistik sektoral wilayah.

Kami menyadari bahwa publikasi ini masih sangat jauh dari sempurna dan masih banyak mengandung kelemahan oleh sebab itu kritik dan saran yang bersifat membangun sangat kami harapkan dari berbagai pihak untuk kesempurnaan penerbitan yang akan datang.

Dengan terbitnya publikasi ini kami ucapkan terima kasih kepada semua pihak yang telah ikut membantu, khususnya pihak Kecamatan dan semua instansi Pemerintah ataupun swasta yang berada di lingkungan kecamatan. Kami harapkan kerjasama ini dapat terus ditingkatkan pada masa yang akan datang.

Siak Sri Indrapura, Mei 2009
Kepala Badan Pusat Statistik Kabupaten Siak
Kepala

Ir. H. Iwan Trisna, MP
NIP.19640404 199102 1 001



PEMERINTAH DAERAH KABUPATEN SIAK
BADAN PERENCANAAN PEMBANGUNAN DAERAH

Data statistik yang digunakan sebagai indikator pembangunan yang lengkap, akurat dan tepat waktu dari seluruh kegiatan perekonomian sangat dibutuhkan dalam perencanaan dan evaluasi kegiatan pembangunan. Data statistik ini juga sangat bermanfaat untuk semua pihak guna keperluan analisis dari berbagai kegiatan.

Publikasi tahunan Kecamatan Dalam Angka dapat terlaksana atas kerjasama antara Bappeda Kabupaten Siak dan BPS Kabupaten Siak.

Dengan terbitnya Kecamatan Dalam Angka setiap tahunnya secara periodik, berarti kesamaan bahasa dalam mendasari pengambilan kebijaksanaan telah mulai dapat dipenuhi dan kepada semua pihak yang telah berperan dalam mewujudkan publikasi ini, kami ucapkan terima kasih.

Siak Sri Indrapura, Mei 2009
Badan Perencanaan Pembangunan Daerah
Kepala

Ir.H. JOHNNY S, MT
Pembina Tk I NIP 19600607 198603 1 012

Daftar Isi

	Halaman
Kata Pengantar.....	i
Daftar Isi	iii
Daftar Tabel	iv
Bab I Geografis	1
Bab II Pemerintahan	4
Bab III Kependudukan	9
Bab IV Sosial	15
Bab V Lahan	38

Daftar Tabel

		Halaman
Bab I	1.1 Batas Desa di Kecamatan Tualang, Tahun 2007	2
	1.2 Jarak Antara Ibukota Kecamatan Tualang Dengan Pusat Pemerintahan Desa, Tahun 2007	3
Bab II	2.1 Pejabat Pemerintahan Dirinci Per Desa di Kecamatan Tualang Tahun 2007	5
	2.2 Nama-Nama dan Jabatan Dalam Struktur Pemerintahan di Kecamatan Tualang, Tahun 2007	6
	2.3 Wilayah Administrasi di Kecamatan Tualang Menurut Status Pemerintahan, Tahun 2007	7
	2.4 Pusat Pemerintahan, Luas Wilayah, RW dan RT di Kecamatan Tualang Tahun 2007	8
Bab III	3.1 Banyaknya Kepala Keluarga, Penduduk dan Rata-Rata Penduduk Per Kepala Keluarga di Kecamatan Tualang, Tahun 2007	11
	3.2 Luas Wilayah, Penduduk dan Kepadatan Penduduk Per Desa di Kecamatan Tualang, Tahun 2007	12
	3.3 Banyak Penduduk Menurut Jenis Kelamin di Kecamatan Tualang, Tahun 2007	13
	3.4 Banyaknya Penduduk Menurut Jenis Kelamin dan Desa Serta Sex Ratio di Kecamatan Tualang, Tahun 2007	14
Bab IV	4.1 Banyak Sekolah Menurut Desa, Tingkatan dan Status di Kecamatan Tualang Tahun 2007	17
	4.2 Banyak Murid Sekolah Negeri dan Swasta di Lingkungan Dinas Pendidikan Dan Kebudayaan Kecamatan Tualang Tahun 2007	19
	4.3 Banyaknya Guru, Murid dan Rasio Guru dengan Murid Sekolah Dasar (SD) di Kecamatan Tualang Tahun 2007	20
	4.4 Banyaknya Guru, Murid dan Rasio Guru dengan Murid SLTP, SMU dan SMK di Kecamatan Tualang Tahun 2007.....	22
	4.5 Banyaknya Murid, Rombel dan Kelas di Kecamatan Tualang 2007..	23
	4.6 Banyak Guru menurut Status di Kecamatan Tualang Tahun 2007...	24
	4.7 Banyaknya Fasilitas Kesehatan Menurut Desa di Kecamatan Tualang Tahun 2007	25
	4.8 Banyaknya Tenaga Medis di Kecamatan Tualang Tahun 2007	26
	4.9 Banyaknya Imunisasi Bayi dan Balita Berdasarkan Jenisnya Dirinci Per Desa di Kecamatan Tualang Tahun 2007	27
	4.10 Persentase Bayi dan Balita Yang Diimunisasi Dirinci Per Desa di Kecamatan Tualang Tahun 2007	29
	4.11 Jumlah Dan Persentase Ibu Hamil Yang di Imunisasi Dirinci Per Desa di Kecamatan Tualang Tahun 2007	30
	4.12 Rata-Rata Kunjungan dan Penimbangan Balita di Kecamatan Tualang Tahun 2007	31
	4.13 Penduduk Menurut Jenis Sarana Air Bersih Yang Dipergunakan di Kecamatan Tualang Tahun 2007	32

4.14	Banyaknya Persalinan Menurut Tenaga Penolong Persalinan di Kecamatan Tualang Tahun 2007	33
4.15	Banyaknya Kunjungan 16 Macam Penderita Penyakit di Kecamatan Tualang Tahun 2007	34
4.16	Banyaknya Tempat Peribadatan Menurut Jenis dan Desa di Kecamatan Tualang Tahun 2007	35
4.17	Banyaknya Nikah, Thalaq, Cerai dan Rujuk Dirinci Per Desa di Kecamatan Tualang Tahun 2007	36
4.18	Banyak Koperasi Dirinci Menurut Tahun dan Jenisnya di Kecamatan Tualang Tahun 2007.....	37
Bab V	5.1 Keadaan Desa di Kecamatan Tualang menurut Desa/Kelurahan Tahun 2007	39
	5.2 Kondisi Kesuburan Lahan Dirinci Menurut Desa di Kecamatan Tualang Tahun 2007	40
	5.3 Luas Tanam, Luas Panen, Produktivitas dan Produksi Tanaman Pangan Menurut Jenis Tanaman Tahun 2007	41
	5.4 Luas Tanam, Luas Panen, Produktivitas dan Produksi Tanaman Sayur Mayur Menurut Jenis Tanaman Tahun 2007	42
	5.5 Luas Tanam, Luas Panen, Produktivitas dan Produksi Tanaman Buah-Buahan Menurut Jenis Tanaman Tahun 2007	43
	5.6 Luas Tanam, Luas Panen, Produktivitas dan Produksi Tanaman Obat-obatan Menurut Jenis Tanaman Tahun 2007.....	44
	5.7 Luas Tanam, Luas Panen, Produktivitas dan Produksi Tanaman Hias Menurut Jenis Tanaman Tahun 2007.....	45
	5.8 Luas Areal, Produktivitas dan Produksi Perkebunan Menurut Komoditi di Kecamatan Tualang Tahun 2007.....	46

BAB I

GEOGRAFIS

1. LETAK

Kecamatan Tualang terletak antara :

0°32'-0°51' Lintang Utara

101°28'-101°52' Bujur Timur

2. BATAS

Kecamatan Tualang berbatasan dengan :

- ❖ UTARA : KECAMATAN MINAS
- ❖ SELATAN : KECAMATAN KERINCI KANAN
- ❖ BARAT : KECAMATAN MINAS, KOTA PEKANBARU
- ❖ TIMUR : KECAMATAN KOTO GASIB, KECAMATAN LUBUK DALAM

3. GEOLOGI

Wilayah kecamatan Tualang seperti pada umumnya wilayah Kabupaten Siak terdiri dari dataran rendah dan berbukit-bukit dengan struktur tanah pada umumnya terdiri dari tanah podsolik merah kuning dari batuan dan aluvial serta tanah organosol dan gley humus dalam bentuk rawa-rawa atau tanah basah.

Kecamatan Tualang secara umum berada pada daerah dataran dengan mayoritas sektor pertanian didominasi oleh perkebunan kelapa sawit dan karet serta kecamatan ini merupakan salah satu sentra industri di Kabupaten Siak.

Tabel 1.1

Batas Desa di Kecamatan Tualang Tahun 2008

D e s a	Utara	Selatan	Barat	Timur
(1)	(2)	(3)	(4)	(5)
Tualang	Pinang Sebatang	Maredan	Maredan	Kelurahan Perawang
Pinang Sebatang	Kuala Gasib	Tualang	Kecamatan Minas	Kuala Gasib
Maredan	Tualang	Kota Pekanbaru	Kota Pekanbaru	Kuala Gasib
Pinang Sebatang Timur	Kuala Gasib	Pinang Sebatang	Kuala Gasib	Pinang Sebatang Barat
Pinang Sebatang Barat	Mandi Angin	Tualang	Tualang	Pinang Sebatang Timur
Maredan Barat	Tualang	Kl.T.Tinggi/ S.Lukut	Tualang	Perbatasan Perkebunan PT.SIR
Perawang Barat	Pinang Sebatang	Maredan Barat	Kelurahan Perawang	Minas Timur
Kelurahan Perawang	Pinang Sebatang	Maredan	Perawang Barat	Tualang

Sumber: Kantor Camat Tualang

Tabel 1.2

Jarak Antara Ibukota Kecamatan Tualang dengan Pusat Pemerintahan Desa/Kelurahan Tahun 2008

D e s a/Kelurahan	Jarak Lurus (Km)
(1)	(2)
Tualang	1
Pinang Sebatang	7
Maredan	15
Pinang Sebatang Timur	5
Pinang Sebatang Barat	7
Maredan Barat	15
Perawang Barat	1
Kelurahan Perawang	0

Sumber: Kantor Camat Tualang

BAB II

PEMERINTAHAN

Terbentuknya Kecamatan Tualang sebagai institusi eksekutif yang berperan menjalankan roda pemerintahan dan pemberdayaan serta pembangunan masyarakat merupakan perpanjangan tangan dari pemerintah otonomi Kabupaten Siak, merupakan aspirasi masyarakat yang bermanfaat untuk mempermudah penduduk dalam hal pelaksanaan kepengurusan administrasi serta lebih memperdekat antara pemerintah dengan rakyat yang diperintahnya.

Kecamatan Tualang yang posisi pusat pemerintahannya ada di Kelurahan Tualang yang kurang lebih jaraknya 70 km dari pusat pemerintah kabupaten yang dapat ditempuh melalui darat maupun sungai.

Kecamatan Tualang merupakan pemekaran dari Kecamatan Siak, yang dimekarkan menjadi empat kecamatan yaitu Siak, Tualang, Kerinci Kanan dan Dayun yang dilaksanakan pada tahun 2001 berdasarkan pada Perda No. 13 Tahun 2001 yang dikeluarkan oleh Pemerintah Daerah Kabupaten Siak. Tujuan pemekaran ini adalah untuk mempermudah masyarakat juga pemerintah dalam menjalankan hubungan administrasi, serta mempermudah jangkauan pembangunan dan pemerintahan kecamatan. Dengan demikian potensi yang ada di kecamatan ini secara tidak langsung lebih terangkat dengan jangkauan pemerintah yang lebih dekat, jangkauan pembangunan yang lebih baik dibandingkan dengan kecamatan yang lama.

Tabel 2.1

**Pejabat Pemerintahan Dirinci Per Desa di Kecamatan Tualang
Tahun 2008**

Desa / Kelurahan	Nama Kepala Pemerintahan
(1)	(2)
Tualang	Muchtar. A.
Pinang Sebatang	Herman
Maredan	Sunani
Pinang Sebatang Timur	Amri Syarif
Pinang Sebatang Barat	M. Nasir S.Ag
Maredan Barat	Azwar
Perawang Barat	Ruslan
Kelurahan Perawang	Zalik Efendi , S. Sos

Sumber: Kantor Camat Tualang

Tabel 2.2**Nama-nama dan Jabatan Dalam Struktur Pemerintahan di Kecamatan Tualang Tahun 2008**

N a m a	Jabatan	Keterangan
(1)	(2)	(3)
Romy Lesmana Dermawan, AP	CAMAT	-
Zulkifli, S.Sos	SEKCAM	-
Mellita Yeti	Kasi Kesos	-
Musri, SP. MM	Kasi PMD	-
Siswanto	Kasi Tramtib	-
M. Nur Islami	Kasi Pemerintahan	-

Sumber: Kantor Camat Tualang

Tabel 2.3**Wilayah Administrasi di Kecamatan Tualang Menurut Status Pemerintahan Tahun 2008**

Nama Wilayah Administrasi	Status Pemerintahan
(1)	(2)
Meredan	Desa Definitif
Tualang	Desa Definitif
Pinang Sebatang	Desa Definitif
Meredan Barat	Desa Definitif
Perawang Kelurahan	Kelurahan Definitif
Perawang Barat	Desa Definitif
Pinang Sebatang Barat	Desa Definitif
Pinang Sebatang Timur	Desa Definitif

Sumber: Kantor Camat Tualang

Tabel 2.4

**Pusat Pemerintahan, Luas Wilayah, RW dan RT
di Kecamatan Tualang Tahun 2008**

Desa/Kelurahan	Pusat Pemerintahan	Luas Wilayah (Ha)	RW	RT
(1)	(2)	(3)	(4)	(5)
Meredan	Meredan	14.525	4	17
Tualang	Tualang	4.316	9	93
Pinang Sebatang	Pinang Sebatang	4.088	4	12
Meredan Barat	Meredan Barat	2.898	4	11
Perawang Kelurahan	Perawang	1.078	8	82
Perawang Barat	Perawang Barat	4.518	6	47
Pinang Sebatang Barat	Pinang Sebatang Barat	2.146	6	17
Pinang Sebatang Timur	Pinang Sebatang Timur	3.816	6	23
JUMLAH		37.385	47	302

Sumber: Kantor Camat Tualang

BAB III

KEPENDUDUKAN

Data statistik kependudukan dalam publikasi ini diambil dari kantor kecamatan berdasarkan laporan registrasi penduduk dari setiap desa/kelurahan, sehingga diharapkan dapat memberikan gambaran keadaan jumlah dan komposisi penduduk di lapangan.

Disamping itu kegiatan pemeriksaan data secara berkala dan sekaligus pembinaan pelaksanaan registrasi penduduk sampai ke tingkat desa serta kedisiplinan penduduk itu sendiri sangat diperlukan guna mendapatkan data registrasi kependudukan yang lengkap, akurat dan dapat dipercaya sebagai dasar perencanaan pembangunan.

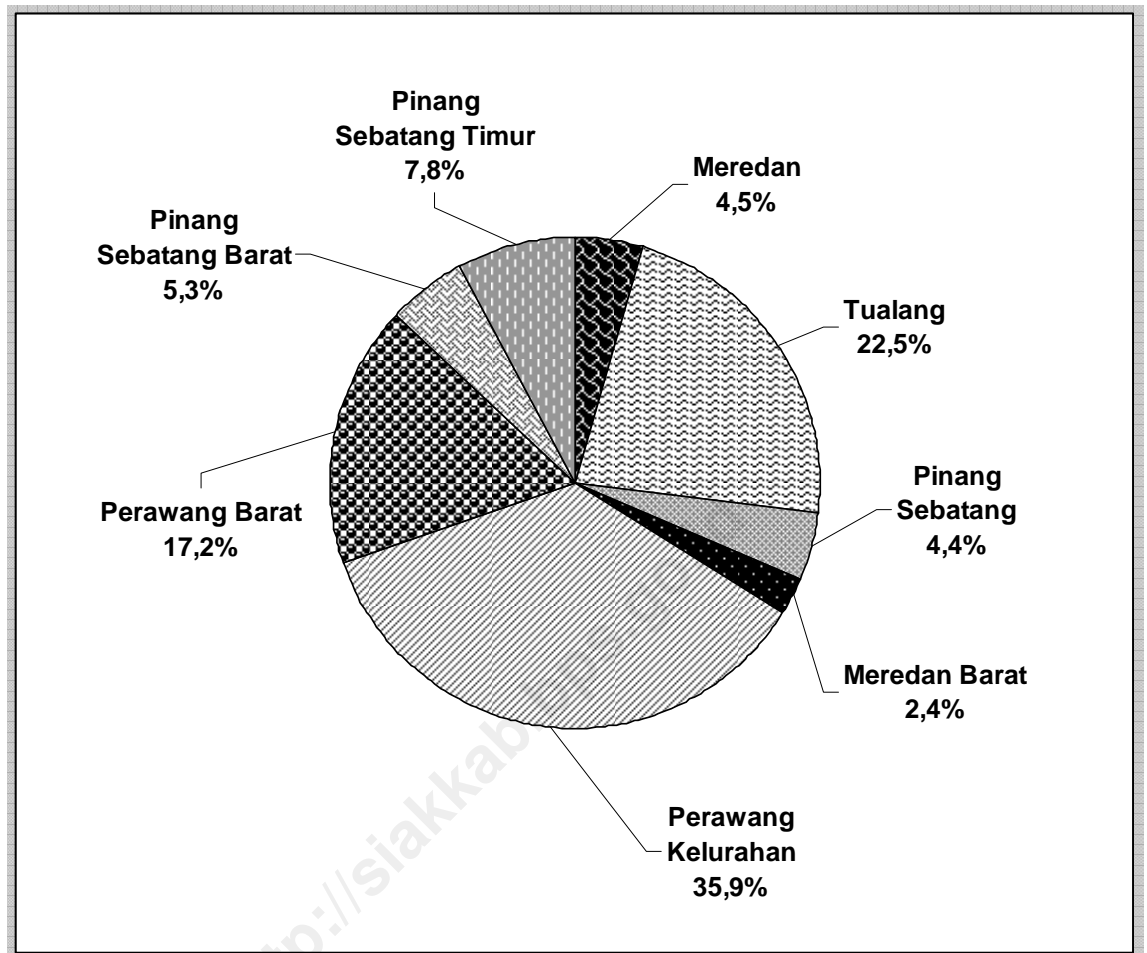
Dari jumlah penduduk sebanyak **100.779** jiwa tersebut dapat dilihat penyebaran serta persentase pada masing-masing desa sebagai berikut :

No	Desa/Kelurahan	Jumlah Penduduk	Persentase
1.	Meredan	4.090	4,5
2.	Tualang	20.437	22,5
3.	Pinang Sebatang	3.950	4,4
4.	Meredan Barat	2.207	2,4
5.	Perawang Kelurahan	32.544	35,9
6.	Perawang Barat	15.603	17,2
7.	Pinang Sebatang Barat	4.810	5,3
8.	Pinang Sebatang Timur	7.123	7,8
Kecamatan Tualang		90.764	100,0

Sumber: Kantor Camat Tualang

Grafik 3.1

Persentase Jumlah Penduduk di Kecamatan Tualang Menurut Desa, 2008



Tabel 3.1

**Banyaknya Kepala Keluarga, Penduduk dan Rata-rata Penduduk
Per Kepala Keluarga di Kecamatan Tualang Tahun 2008**

Desa / Kelurahan	Kepala Keluarga	Penduduk	Rata-rata Penduduk Per Kepala Keluarga
(1)	(2)	(3)	(4)
Meredan	1.020	4.090	4,48
Tualang	4.983	20.437	3,24
Pinang Sebatang	890	3.950	4,72
Meredan Barat	567	2.207	4,48
Perawang Kelurahan	7.918	32.544	4,08
Perawang Barat	3.659	15.603	4,77
Pinang Sebatang Barat	1.188	4.810	2,23
Pinang Sebatang Timur	1.721	7.123	3,66
Jumlah	21.946	90.764	3,84

Sumber: Kantor Camat Tualang

Tabel 3.2

**Luas Wilayah, Penduduk dan Kepadatan Penduduk Per Desa
di Kecamatan Tualang Tahun 2008**

Desa/Kelurahan	Luas (Ha)	Penduduk	Kepadatan Penduduk
(1)	(2)	(3)	(4)
Meredan	14.525	4.090	4
Tualang	4.316	20.437	4
Pinang Sebatang	4.088	3.950	4
Meredan Barat	2.898	2.207	4
Perawang Kelurahan	1.078	32.544	4
Perawang Barat	4.518	15.603	4
Pinang Sebatang Barat	2.146	4.810	4
Pinang Sebatang Timur	3.816	7.123	4
Jumlah	37.385	90.764	4

Sumber: Kantor Camat Tualang

Tabel 3.3

**Banyak Penduduk Menurut Jenis Kelamin di Kecamatan Tualang
Tahun 2008**

Desa	Laki-laki	Perempuan	Jumlah
(1)	(2)	(3)	(4)
Meredan	2.151	1.939	4.090
Tualang	10.650	9.787	20.437
Pinang Sebatang	2.099	1.851	3.950
Meredan Barat	1.167	1.040	2.207
Perawang Kelurahan	16.839	15.705	32.544
Perawang Barat	8.114	7.489	15.603
Pinang Sebatang Barat	2.520	2.290	4.810
Pinang Sebatang Timur	3.642	3.481	7.123
Jumlah	47.182	43.582	90.764

Sumber: Kantor Camat Tualang

Tabel 3.4

Banyaknya Penduduk Menurut Jenis Kelamin dan Desa Serta Sex Ratio di Kecamatan Tualang Tahun 2008

Desa/Kelurahan	Laki-laki	Perempuan	Sex Ratio
(1)	(2)	(3)	(4)
Meredan	2.151	1.939	1,11
Tualang	10.650	9.787	1,09
Pinang Sebatang	2.099	1.851	1,13
Meredan Barat	1.167	1.040	1,12
Perawang Kelurahan	16.839	15.705	1,07
Perawang Barat	8.114	7.489	1,08
Pinang Sebatang Barat	2.520	2.290	1,10
Pinang Sebatang Timur	3.642	3.481	1,05
Jumlah	47.182	43.582	1,08

Sumber: Kantor Camat Tualang

BAB IV

SOSIAL

1. PENDIDIKAN

Kabupaten Siak masih sangat membutuhkan dukungan seluruh daerah bawahannya untuk berperan serta dalam proses pembangunan. Proses pembangunan yang sedang berjalan dapat terlaksana dengan baik apabila sumber daya manusia yang diperlukan dapat terpenuhi.

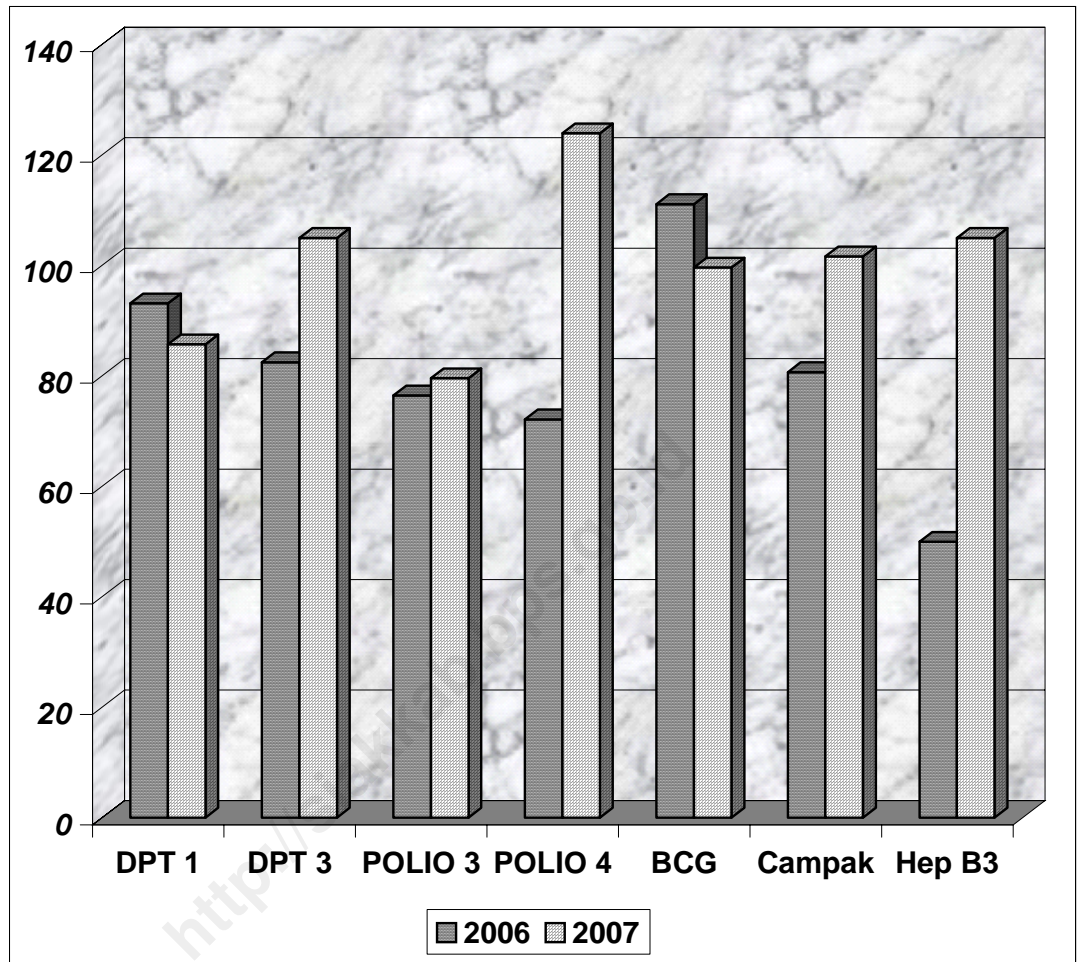
Sejalan dengan hal tersebut peran pendidikan di daerah ini dirasa sangat perlu ditingkatkan baik berupa fasilitas penunjang maupun sumber daya guru pengajar sehingga dapat menunjang kelancaran proses belajar mengajar. Dalam publikasi ini yang dapat disediakan hanya sebatas jumlah murid dan jumlah guru, sehingga analisa yang diperoleh belum dapat terinci.

2. KESEHATAN

Derajat kesehatan suatu masyarakat tidak lepas dari perhatian pemerintahnya terutama mengenai fasilitas kesehatan yang disediakan. Terjaminnya kesehatan masyarakat tidak hanya diperoleh dari fasilitas kesehatan yang ada tetapi juga tersedianya tenaga kesehatan yang mencukupi, dengan demikian peningkatan derajat kesehatan masyarakat dapat terpenuhi.

GRAFIK 4.1

Persentase Bayi Dan Balita Yang Di Imunisasi Menurut Jenis Di Kecamatan Tualang Tahun 2008*



*Data Tahun 2007

Tabel 4.1

**Banyak Sekolah Menurut Desa, Tingkatan dan Status
Di Kecamatan Tualang Tahun 2008**

Desa/Kelurahan	TK		SD	
	Negeri	Swasta	Negeri	Swasta
(1)	(2)	(3)	(4)	(5)
Meredan	-	2	5	-
Tualang	-	8	5	5
Pinang Sebatang	-	-	1	-
Meredan Barat	-	1	1	-
Perawang Kelurahan	-	7	1	5
Perawang Barat	1	10	4	4
Pinang Sebatang Barat	-	3	2	1
Pinang Sebatang Timur	-	1	2	1
Jumlah	1	32	21	16

Sumber: Kantor Cabang Dinas P dan K Tualang

Lanjutan Tabel 4.1

Desa/Kelurahan	SLTP		SMU/SMK	
	Negeri	Swasta	Negeri	Swasta
(1)	(2)	(3)	(4)	(5)
Meredan	1	-	-	-
Tualang	2	1	1	1
Pinang Sebatang	1	1	-	-
Meredan Barat	1	1	-	-
Perawang Kelurahan	1	2	-	-
Perawang Barat	1	1	1	1
Pinang Sebatang Barat	1	-	-	-
Pinang Sebatang Timur	1	-	1	-
Jumlah	9	6	3	2

Sumber: Kantor Cabang Dinas Pendidikan Kecamatan Tualang

Tabel 4.2

**Banyak Murid Sekolah Negeri dan Swasta
di Kecamatan Tualang Tahun 2008**

Tingkatan Sekolah	Negeri	Swasta
(1)	(2)	(3)
1. TK	64	2.067
2. SD	9.962	6.791
3. SLTP	3.193	1.625
4. SMU	2.074	51
5. SMK	-	655
Jumlah	15.293	11.189

Sumber: Kantor Cabang Dinas Pendidikan Kecamatan Tualang

Tabel 4.3

**Banyaknya Guru, Murid dan Rasio Guru dengan Murid Sekolah Dasar (SD)
di Lingkungan Dinas Pendidikan Kecamatan Tualang Tahun 2008**

Nama Sekolah	Guru	Murid	Rasio
(1)	(2)	(3)	(4)
SDN 001 Tualang	32	847	26,47
SDN 002 Tualang	31	741	23,90
SDN 003 Perawang Barat	29	625	21,55
SDN 004 Perawang Barat	16	302	18,88
SDN 005 Perawang	57	1.805	31,67
SDN 006 Perawang Barat	39	1.061	27,21
SDN 007 P.S. Barat	18	344	19,11
SDN 007 Kelas Jauh	7	84	12,00
SDN 008 P.S. Timur	27	680	25,19
SDN 008 Kelas Jauh	6	72	12,00
SDN 009 Maredan	10	79	7,90
SDN 009 Kelas Jauh	9	306	34,00
SDN 009 Kelas Jauh	15	321	21,40
SDN 010 Tualang	18	404	22,44
SDN 010 Kelas Jauh	13	293	22,54
SDN 011 Pinang Sebatang	22	482	21,91
SDN 012 Maredan Barat	28	511	18,25
SDN 012 Kelas Jauh	5	43	8,60
SDN 013 Tualang	14	495	35,36
SDN 014 Perawang Barat	15	437	29,13

Sumber: Kantor Cabang Dinas Pendidikan Kecamatan Tualang

Lanjutan Tabel 4.3

Nama Sekolah	Guru	Murid	Rasio
(1)	(2)	(3)	(4)
SDS YPPI Perawang	66	2.329	35,29
SDS PGRI Perawang	14	300	21,43
SDS NUSANTARA	10	232	23,20
SDS MUHAMMADIYAH	28	675	24,11
SDS MARSUDIRINI	39	813	20,85
SDS ASSABAR QALBI	10	319	31,90
SDS IANATUT THALIBIN	25	322	12,88
SDS YPPM	7	124	17,71
SDS NURUL HAQ	18	217	12,06
SDS IMAM AHMAD	19	283	14,89
SDS AL-WATHANIAH	13	291	22,38
MI NURUL IKHLAS	17	407	23,94
SDS REHOBOT	14	363	25,93
MI AS-SALAFIAH	18	63	3,50
SD BINA KARYA	4	13	3,25
SLB FAJAR AKMAL	4	40	10,00
JUMLAH	717	16.723	23,32

Sumber: Kantor Cabang Dinas Pendidikan Kecamatan Tualang

Tabel 4.4
Banyaknya Guru, Murid dan Rasio Guru dengan Murid SLTP, SMU dan SMK di Lingkungan Dinas Pendidikan Kecamatan Tualang Tahun 2008

Nama Sekolah	Guru	Murid	Rasio
(1)	(2)	(3)	(4)
SMP N 1 TUALANG	81	774	9,56
SMP N 1 KELAS JAUH	12	95	7,92
SMP N 2 TUALANG	39	184	4,72
SMP N 3 PERAWANG	49	1.070	21,84
SMP N 4 PERAWANG	15	211	14,07
SMP S BINA KARYA	18	242	13,44
SMP N 5 PERAWANG	20	357	17,85
SMP S YPPI	45	875	19,44
SMP N 6 PERAWANG	13	97	7,46
SMP S FATAHA	17	264	15,53
SMP N 7 PERAWANG	20	330	16,50
SMP S TEKREL	12	22	1,83
MTS AL-WATHANIYAH	17	132	7,76
MTS INIATUT THALIBIN	14	90	6,43
SMA N 1 PERAWANG BARAT	52	701	13,48
SMA N 2 TUALANG	42	804	19,14
SMA N 3 P.S. TIMUR	36	569	15,81
SMK TERPADU	33	575	17,42
SMK PAYUNG NEGERI	15	80	5,33
MA INIATUT THALIBIN	19	51	2,68
Jumlah	569	7.523	13,22

Sumber: Kantor Cabang Dinas Pendidikan Kecamatan Tualang

Tabel 4.5

Banyaknya Murid, Rombel dan Lulusan di Kecamatan Tualang 2008

Sekolah	Jumlah Murid	Rombel	Lulusan %
(1)	(2)	(3)	(4)
SD	16.753	554	-
SLTP	4.743	85	-
SMA/MA	2.093	82	-
SMK	655	15	-
Jumlah	24.244	736	-

Sumber: Kantor Cabang Dinas Pendidikan Kecamatan Tualang

Tabel 4.6

Banyak Guru menurut Status di Kecamatan Tualang Tahun 2008

Nama Sekolah	Guru	
	PNS	Honor
(1)	(2)	(3)
SD	218	439
SLTP	100	286
SMU	74	75
SMK	2	46
Jumlah	392	846

Sumber: Kantor Dinas Pendidikan Kabupaten Siak

Tabel 4.7

**Banyaknya Fasilitas Kesehatan Menurut Desa
di Kecamatan Tualang Tahun 2008***

Desa/Kelurahan	Puskesmas	Puskesmas		Polindes	Posyandu
		Keliling	Pembantu		
(1)	(2)	(3)	(4)	(5)	(6)
Meredan	-	1	1	1	1
Tualang	-	1	1	1	14
Pinang Sebatang	-	1	1	1	3
Meredan Barat	-	1	1	1	1
Perawang Kelurahan	1	1	-	-	11
Perawang Barat	-	1	1	1	6
Pinang Sebatang Barat	-	1	1	1	4
Pinang Sebatang Timur	-	1	1	1	5
Jumlah	1	8	7	7	45

Sumber: Puskesmas Perawang

* Data Tahun 2007

Tabel 4.8

Banyaknya Tenaga Medis di Kecamatan Tualang Tahun 2008*

Tenaga Kesehatan	Jumlah
(1)	(2)
1. Dokter Spesialis	-
2. Dokter Umum	5
3. Dokter Gigi	3
4. Perawat	21
5. Bidan	19
6. Dukun bayi	15
Jumlah	63

Sumber: Puskesmas Perawang

* Data Tahun 2007

Tabel 4.9

Banyak Imunisasi Bayi dan Balita Berdasarkan Jenisnya Dirinci Per Desa di Kecamatan Tualang Tahun 2008*

Desa /Kelurahan	DPT 1		DPT 3		POLIO 3		POLIO 4	
	Target	Realisasi	Target	Realisasi	Target	Realisasi	Target	Realisasi
(1)	(2)	(3)	(4)	(5)	(6)	(7)	(8)	(9)
Meredan	70	49	70	82	70	43	70	175
Tualang	524	423	524	562	524	372	524	926
Pinang Sebatang	112	70	112	133	112	85	112	135
Meredan Barat	61	60	61	74	61	59	61	64
Perawang Kelurahan	1031	816	1031	944	1031	727	1031	926
Perawang Barat	419	365	419	444	419	363	419	501
Pinang Sebatang Barat	117	118	117	145	117	134	117	141
Pinang Sebatang Timur	147	225	147	220	147	190	147	206
Jumlah	2481	2126	2481	2604	2481	1973	2481	3074

Sumber: Puskesmas Perawang
* Data Tahun 2007

Lanjutan tabel 4.9

Desa/Kelurahan	BCG		Campak		Hep B3	
	Target	Realisasi	Target	Realisasi	Target	Realisasi
(1)	(2)	(3)	(4)	(5)	(6)	(7)
Meredan	70	63	70	78	70	82
Tualang	524	521	524	488	524	562
Pinang Sebatang	112	111	112	141	112	133
Meredan Barat	61	69	61	60	61	74
Perawang Kelurahan	1031	960	1031	850	1031	944
Perawang Barat	419	438	419	378	419	444
Pinang Sebatang Barat	117	118	117	121	117	145
Pinang Sebatang Timur	147	191	147	405	147	220
Jumlah	2481	2471	2481	2521	2481	2604

Sumber: Puskesmas Perawang
* Data Tahun 2007

Tabel 4.10

**Persentase Bayi dan Balita yang Diimunisasi Dirinci Per Desa di
Kecamatan Tualang Tahun 2008***

Desa /Kelurahan	DPT 1	DPT 3	Polio 3	Polio 4	BCG	Campak	Hep B3
(1)	(2)	(4)	(5)	(6)	(7)	(8)	(9)
Meredan	70,00	117,14	61,43	250,00	90,00	111,43	117,14
Tualang	80,73	107,25	70,99	176,72	99,43	93,13	107,25
Pinang Sebatang	62,50	118,75	75,89	120,54	99,11	125,89	118,75
Meredan Barat	98,36	121,31	96,72	104,92	113,11	98,36	121,31
Perawang Kelurahan	79,15	91,56	70,51	89,82	93,11	82,44	91,56
Perawang Barat	87,11	105,97	86,63	119,57	104,53	90,21	105,97
Pinang Sebatang Barat	100,85	123,93	114,53	120,51	100,85	103,42	123,93
Pinang Sebatang Timur	153,06	149,66	129,25	140,14	129,93	275,51	149,66
Kecamatan Tualang	85,69	104,96	79,52	123,90	99,60	101,61	104,96

Sumber: Puskesmas Perawang

* Data Tahun 2007

Tabel 4.11

**Jumlah dan Persentase Ibu Hamil yang Di imunisasi Dirinci Per Desa
di Kecamatan Tualang Tahun 2008***

Desa /Kelurahan	T T 1*			T T 2		
	Target	Realisasi	Persen	Target	Realisasi	Persen
(1)	(2)	(3)	(4)	(5)	(6)	(7)
Meredan	59	59	100	59	49	83.05
Tualang	613	613	100	613	607	99.02
Pinang Sebatang	138	138	100	138	132	95.65
Meredan Barat	70	70	100	70	61	87.14
Perawang Kelurahan	998	998	100	998	976	97.80
Perawang Barat	382	382	100	382	369	96.60
Pinang Sebatang Barat	13	13	100	13	10	76.92
Pinang Sebatang Timur	197	197	100	197	183	92.89
Kecamatan Tualang	2470	2470	100	2470	2387	96.64

Sumber: Puskesmas Perawang

* Data Tahun 2007

Tabel 4.12

**Rata-rata Kunjungan dan Penimbangan Balita
di Kecamatan Tualang Tahun 2008***

Rincian	Jumlah
(1)	(2)
Jumlah Posyandu	32
Balita	12062
Balita dengan KMS	2878
Balita yang Ditimbang	1381

Sumber: Puskesmas Perawang

*Data Tahun 2007

Tabel 4.13

**Penduduk Menurut Jenis Sarana Air Bersih yang Dipergunakan
di Kecamatan Tualang Tahun 2008***

Rincian	Jumlah
(1)	(2)
Ledeng	523
Sumur Pompa	49
Sumur	210
Mata Air	-
Air Hujan	-
Lainnya	34
Jumlah	816

Sumber: Puskesmas Perawang

* Data Tahun 2007

Tabel 4.14

**Banyaknya Persalinan Menurut Tenaga Penolong Persalinan
di Kecamatan Tualang Tahun 2008***

Rincian	Jumlah
(1)	(2)
Perkiraan Jumlah Persalinan	2606
Persalinan Ditolong Oleh Tenaga Kesehatan	2407
Persalinan Ditolong oleh Dukun atau Anggota Keluarga Lainnya	11

Sumber: Puskesmas Perawang
*Data tahun 2007

Tabel 4.15

**Banyaknya Kunjungan 16 Macam Penderita Penyakit
di Kecamatan Tualang Tahun 2008***

Penderita Penyakit	Kasus
(1)	(2)
1. ISPA	336
2. Penyakit lain dalam saluran pernafasan atas	12576
3. Malaria	879
4. Demam berdarah	16
5. Penyakit dalam sistem otot dan jaringan pengikat	1075
6. Darah tinggi	1412
7. Penyakit lain dalam saluran bagian bawah	1328
8. Penyakit tulang (Neurosis)	829
9. Asma	459
10. Scabies	120
11. Diare	4304
12. Caries	568
13. Penyakit telinga	48
14. Penyakit kulit dan jamur	1413
15. Tuberculosis paru	252
16. Penyakit infeksi	780

Sumber: Puskesmas Perawang

**Data tahun 2007*

Tabel 4.16

**Banyaknya Tempat Peribadatan Menurut Jenis dan Desa
di Kecamatan Tualang Tahun 2008**

Desa /Kelurahan	Mesjid	Mushalla/ Langgar	Gereja		Vihara	Pura
			Khatolik	Protestan		
(1)	(2)	(3)	(4)	(5)	(6)	(7)
Meredan	3	3	-	-	-	-
Tualang	11	9	6	-	-	-
Pinang Sebatang	3	2	1	-	1	-
Meredan Barat	2	2	2	-	-	-
Perawang Kelurahan	11	14	3	1	-	-
Perawang Barat	3	15	1	-	-	-
Pinang Sebatang Barat	5	6	1	-	-	-
Pinang Sebatang Timur	4	7	4	-	-	-
Kecamatan Tualang	42	58	18	1	1	-

Sumber: Kantor Camat Tualang

Tabel 4.17

**Banyaknya Nikah, Thalaq, Cerai dan Rujuk Dirinci Per Desa/Kelurahan
di Kecamatan Tualang Tahun 2008**

Desa/Kelurahan	Nikah	Thalaq	Cerai	Rujuk	% Talaq dan cerai Terhadap Nikah & Rujuk
(1)	(2)	(3)	(4)	(5)	(6)
Meredan	10	-	-	-	-
Tualang	66	-	8	-	0,12
Pinang Sebatang	32	-	2	-	0,06
Meredan Barat	10	-	2	-	0,20
Perawang Kelurahan	186	-	9	-	0,05
Perawang Barat	98	-	4	-	0,04
Pinang Sebatang Barat	43	-	-	-	-
Pinang Sebatang Timur	45	-	3	-	0,07
Kecamatan Tualang	490	-	28	-	0,53

Sumber: KUA Kecamatan Tualang

Tabel 4.18

**Banyak Koperasi Dirinci Menurut Jenisnya dan Desa
di Kecamatan Tualang Tahun 2008**

JENIS	Tahun	
	2007	2008
(1)	(2)	(3)
KUD	-	-
KOPPANTREN	-	-
K.P.R.I	-	-
K.S.U	2	2
KOPKAR	6	6
PERTANIAN	6	6
PERKEBUNAN	5	5
KOPPAS	1	1
Kecamatan Tualang	20	20

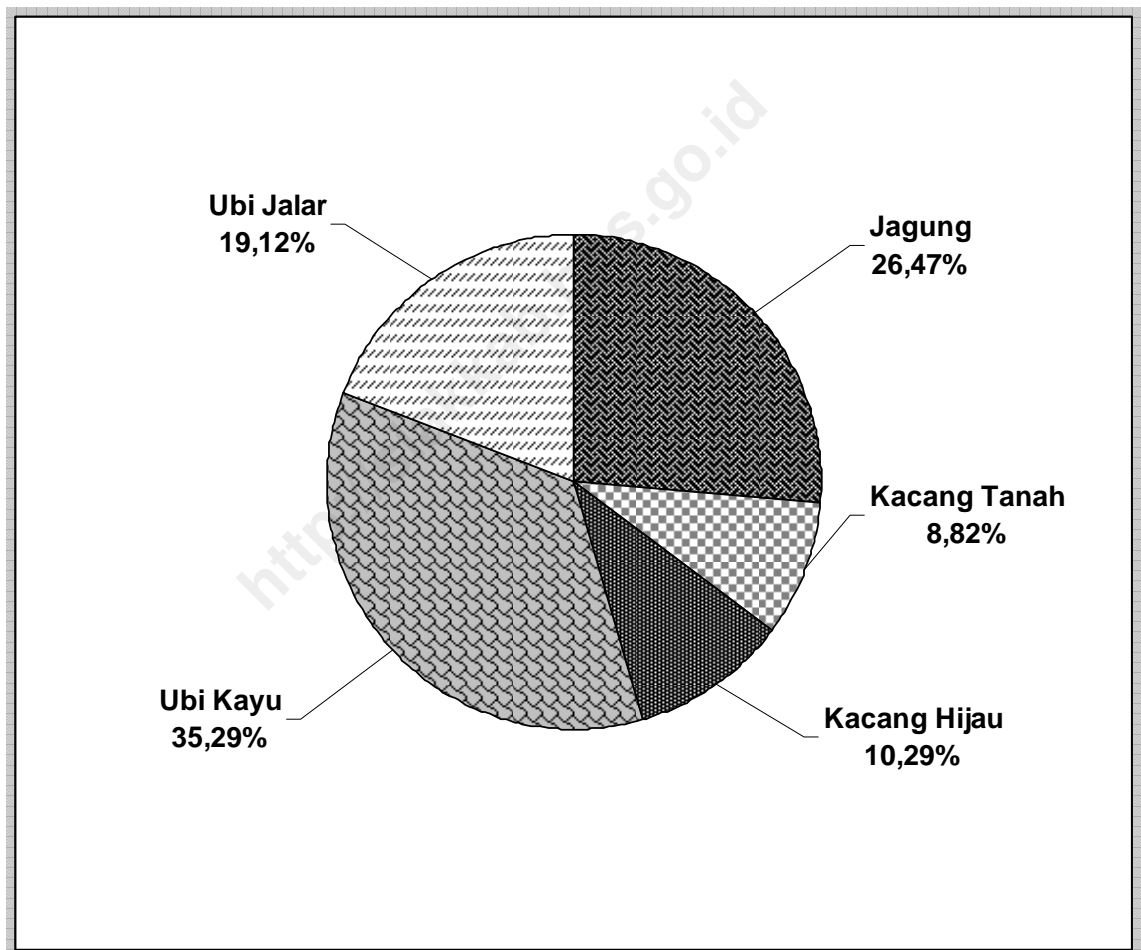
Sumber: Kantor Dinas Koperasi dan PKM Kabupaten Siak

BAB V

LAHAN

Tingkat kesuburan tanah di Kecamatan Tualang secara umum adalah sedang dengan sebagian besar lahan digunakan untuk perkebunan, pemukiman dan industri.

Grafik 5.1
Persentase Luas Tanam Tanaman Sayur Mayur Menurut Jenis Tanaman di Kecamatan Tualang, 2008



Tabel 5.1

**Keadaan Desa di Kecamatan Tualang menurut Desa/Kelurahan
Tahun 2008**

Desa/Kelurahan	Keadaan Desa		
	Geografis	Topografi	Permukaan Jalan Terluas
(1)	(2)	(3)	(4)
Meredan	Lembah/Das	Berbukit	Aspal/Beton
Tualang	Pantai	Datar	Tanah
Pinang Sebatang	Lembah/DAS	Berbukit	Diperkeras
Meredan Barat	Lembah/DAS	Datar	Aspal/Beton
Perawang Kelurahan	Dataran	Berbukit	Aspal/Beton
Perawang Barat	Lembah/DAS	Berbukit	Tanah
Pinang Sebatang Barat	Lembah/DAS	Datar	Aspal/Beton
Pinang Sebatang Timur	Dataran	Datar	Aspal/Beton

Sumber: Kantor Camat Tualang

Tabel 5.2

**Kondisi Kesuburan Lahan Dirinci Menurut Desa
di Kecamatan Tualang Tahun 2008**

Desa/Kelurahan	Kondisi Kesuburan Lahan
(1)	(2)
Meredan	Sedang
Tualang	Sedang
Pinang Sebatang	Sedang
Meredan Barat	Sedang
Perawang Kelurahan	Sedang
Perawang Barat	Sedang
Pinang Sebatang Barat	Sedang
Pinang Sebatang Timur	Sedang

Sumber: Kantor Camat Tualang

Tabel 5.3

**Luas Tanam, Luas Panen, Produktivitas dan Produksi Tanaman Pangan
Menurut Jenis Tanaman di Kecamatan Tualang Tahun 2008**

Jenis Tanaman	Luas Tanam (Ha)	Luas Panen (Ha)	Produktivitas (Kw/Ha)	Produksi (Ton)
(1)	(2)	(3)	(4)	(5)
Jagung	18	20	-	-
Kedelai	-	3	-	-
Kacang Tanah	6	7	-	-
Kacang Hijau	7	8	-	-
Ubi Kayu	24	13	-	-
Ubi Jalar	13	16	-	-

Sumber: Dinas Pertanian dan Perkebunan Kabupaten Siak

Tabel 5.4

**Luas Tanam, Luas Panen, Produktivitas dan Produksi Tanaman Sayur Mayur
Menurut Jenis Tanaman di Kecamatan Tualang Tahun 2008**

Jenis Tanaman	Luas Tanam (Ha)	Luas Panen (Ha)	Produktivitas (Kw/Ha)	Produksi (Ton)
(1)	(2)	(3)	(4)	(5)
Kacang Panjang	8	9	-	-
Cabe	12	12	-	-
Tomat	1	1	-	-
Terong	6	7	-	-
Ketimun	8	7	-	-
Labu Siam	3	3	-	-
Bayam	12	12	-	-
Kangkung	14	14	-	-

Sumber: Dinas Pertanian dan Perkebunan Kabupaten Siak

Tabel 5.5

**Luas Tanam, Luas Panen, Produktivitas dan Produksi Tanaman Buah-Buahan
Menurut Jenis Tanaman di Kecamatan Tualang Tahun 2008**

Jenis Tanaman	Luas Tanam Ha	Luas Panen Ha	Produktivitas (Kw/Ha)	Produksi (Ton)
(1)	(2)	(3)	(4)	(5)
Semangka	6,00	7,00	-	-
Alpukat	0,35	-	-	-
Belimbing	0,04	2,10	-	-
Duku/Langsar	-	1,00	-	-
Durian	0,38	4,00	-	-
Jambu Biji	0,40	0,20	-	-
Jambu Air	1,20	1,20	-	-
Jeruk	-	-	-	-
Mangga	0,01	-	-	-
Manggis	-	-	-	-
Nangka	0,01	0,01	-	-
Nenas	0,10	1,60	-	-
Pepaya	0,40	21,30	-	-
Pisang	0,40	4,10	-	-
Rambutan	0,20	0,08	-	-
Salak	0,01	0,05	-	-
Sawo	-	-	-	-
Sukun	0,20	0,20	-	-

Sumber: Dinas Pertanian dan Perkebunan Kabupaten Siak

Tabel 5.6

**Luas Tanam, Luas Panen, Produktivitas dan Produksi Tanaman Obat-obatan
Menurut Jenis Tanaman di Kecamatan Tualang Tahun 2008**

Jenis Tanaman	Luas Tanaman (M ²)		Produktivitas	Produksi
	Akhir Tahun	Panen	(Kg/M ²)	(Kg)
(1)	(2)	(3)	(4)	(5)
Jahe	29	121	-	-
Laos	168	66	-	-
Kencur	-	112	-	-
Kunyit	208	55	-	-
Lempuyang	-	100	-	-
Temulawak	-	126	-	-
Temuireng	-	57	-	-
Keji Beling	-	59	-	-
Dringo	-	18	-	-
Kapulaga	-	72	-	-
Temukunci	-	17	-	-
Mengkudu	32	19	-	-
Sambiloto	-	9	-	-

Sumber: Dinas Pertanian dan Perkebunan Kabupaten Siak

Tabel 5.7

Luas Tanam, Luas Panen, Produktivitas dan Produksi Tanaman Hias Menurut Jenis Tanaman di Kecamatan Tualang Tahun 2008

Jenis Tanaman	Luas Tanaman (M ²)		Produktivitas (tangkai/ M ²)	Produksi	
	Akhir Tahun	Panen		Tangkai	(Kg)
(1)	(2)	(3)	(4)	(5)	(6)
Anggrek	60	17	-	-	-
Anthurium	59	11	-	-	-
Anyelir	50	-	-	-	-
Garbera	5	-	-	-	-
Gladiol	-	-	-	-	-
Heliconia	35	5	-	-	-
Krisan	-	-	-	-	-
Mawar	203	63	-	-	-
Sedap Malam	25	17	-	-	-
Dracaena	-	10*	-	-	-
Melati	4	49	-	-	-
Palem	141	-	-	-	-

Sumber: Dinas Pertanian dan Perkebunan Kabupaten Siak

*Data dalam satuan rumpun

Tabel 5.8**Luas Areal, Produktivitas dan Produksi Perkebunan Menurut Komoditi
di Kecamatan Tualang Tahun 2008**

Komoditi	Luas Areal (Ha)	Produktivitas (Ton/Ha/Th)	Produksi (Ton/Th)
(1)	(2)	(3)	(4)
Kelapa Sawit	6.834,39	-	-
Karet	319,00	-	-
Kelapa	17,70	-	-
Kopi	-	-	-
Pinang	-	-	-
Sagu	-	-	-

Sumber: Dinas Pertanian dan Perkebunan Kabupaten Siak