

KECAMATAN GALESONG DALAM ANGKA

Galesong Subdistrict in Figures



KECAMATAN GALESONG DALAM ANGKA

Galesong Subdistrict in Figures



Kecamatan Galesong Dalam Angka

Galesong Subdistrictin Figures

2020

ISSN: -

No. Publikasi/*Publication Number*: 73050.2013

Katalog/*Catalog*: 1102001.7305051

Ukuran Buku/*Book Size*: 14,8 cm x 21 cm

Jumlah Halaman/*Number of Pages*: xxii + 76 halaman /pages

Naskah/*Manuscript*:

Badan Pusat Statistik Kabupaten Takalar

BPS-Statistics of Takalar Regency

Gambar Kover oleh/*Cover Designed by*:

Badan Pusat Statistik Kabupaten Takalar

BPS-Statistics of Takalar Regency

Ilustrasi Kover/*Cover Illustration*:

-

Diterbitkan oleh/*Published by*:

© BPS Kabupaten Takalar/*BPS-Statistics of Takalar Regency*

Dicetak oleh/*Printed by*:

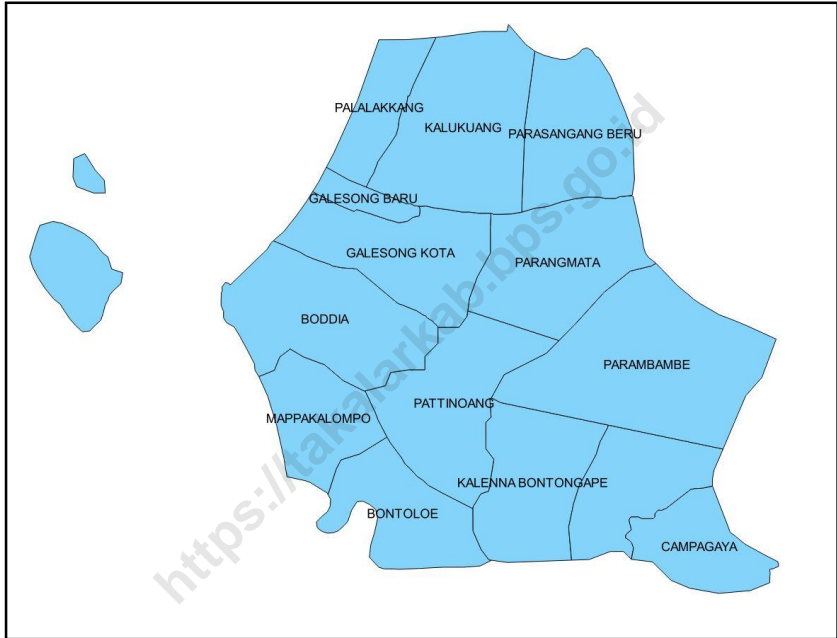
CV. BILAL JAYA MANDIRI

Sebagian ilustrasi bersumber dari www.google.com

Dilarang mengumumkan, mendistribusikan, mengomunikasikan, dan/atau mengandakan sebagian atau seluruh isi buku ini untuk tujuan komersial tanpa izin tertulis dari Badan Pusat Statistik

Prohibited to announce, distribute, communicate, and/or copy part or all of this book for commercial purpose without permission from BPS-Statistics Indonesia

PETA WILAYAH
KECAMATAN GALESONG
MAP OF GALESONG SUBDISTRICT



**KEPALA BADAN PUSAT STATISTIK
KABUPATEN TAKALAR**
CHIEF STATISTICIAN OF TAKALAR REGENCY



Abd. Haris, S.E.

KATA PENGANTAR

Buku **Kecamatan Galesong Dalam Angka 2020** merupakan publikasi tahunan yang diterbitkan oleh Badan Pusat Statistik Kabupaten Takalar. Berhasilnya penerbitan publikasi ini dengan tepat waktu berkat dukungan dan kerjasama yang baik dari semua pihak, untuk itu kami mengucapkan terima kasih kepada dinas/instansi baik pemerintah maupun swasta, serta masyarakat luas.

Publikasi ini disempurnakan secara bertahap baik tampilan maupun kualitas datanya. Namun demikian, isinya akan sangat bergantung pada ketersediaan data di masing-masing dinas dan instansi sebagai sumber data.

Saran dan kritik dari semua pihak untuk perbaikan publikasi ini sangat kami harapkan. Semoga publikasi ini dapat membantu kebutuhan data statistik yang diperlukan pemerintah, swasta, dan masyarakat.

Takalar, September 2020

Kepala Badan Pusat Statistik
Kabupaten Takalar

Abd. Haris, SE

NIP. 19661231 199301 1 001

DAFTAR ISI/CONTENTS

	Halaman <i>Page</i>
Peta Kecamatan Galesong/ <i>Map of Galesong Subdistrict</i>	ii
Kepala Badan Pusat Statistik Kabupaten Takalar/ <i>Chief Statistician of Takalar Regency</i>	iii
Kata Pengantar/ <i>Preface</i>	iv
Daftar Isi/ <i>Contents</i>	v
Daftar Tabel/ <i>List of Tables</i>	vi
Penjelasan Umum/ <i>Explanatory Notes</i>	xiii
Penjelasan Teknis/ <i>Technical Notes</i>	xiv
1. GEOGRAFI DAN IKLIM/ <i>GEOGRAPHY AND CLIMATE</i>	1
2. PEMERINTAHAN/ <i>GOVERNMENT</i>	6
3. KEPENDUDUKAN/ <i>POPULATION</i>	11
4. SOSIAL/ <i>SOCIAL</i>	17
5. PERTANIAN/ <i>AGRICULTURE</i>	45
6. INDUSTRI DAN ENERGI/ <i>INDUSTRY AND ENERGY</i>	57
7. PERDAGANGAN DAN PARIWISATA/ <i>TRADE AND TOURISM</i>	64
8. TRANSPORTASI/ <i>TRANSPORTATION</i>	70
9. KEUANGAN/ <i>FINANCE</i>	72

DAFTAR TABEL/LIST OF TABLES

	Halaman Page
1. GEOGRAFI DAN IKLIM/GEOGRAPHY AND CLIMATE	
1.1 Luas Wilayah Menurut Desa/Kelurahan di Kecamatan Galesong, 2019 <i>Total Area by Village in Galesong Subdistrict, 2019</i>	2
1.2 Tinggi Wilayah di Atas Permukaan Laut (DPL) Menurut Desa/Kelurahan di Kecamatan Galesong, 2019 <i>Height Above Mean Sea Level (AMSL) by Village in Galesong Subdistrict, 2019</i>	3
1.3 Jarak dari Desa/Kelurahan ke Ibukota Kecamatan dan Ibukota Kabupaten di Kecamatan Galesong (km), 2019 <i>Distance between Village to Subdistrict Capital and Regency Capital in Galesong Subdistrict (km), 2019</i>	4
1.4 Jumlah Curah Hujan dan Hari Hujan Menurut Bulan di Kecamatan Galesong, 2019 <i>Amount of Precipitation and Number of Rainy Days by Month in Galesong Subdistrict, 2019</i>	5
2. PEMERINTAHAN/GOVERNMENT	
2.1 Jumlah Dusun, Lingkungan, dan RW/RT Menurut Desa/ Kelurahan di Kecamatan Galesong, 2019 <i>Number of Dusun, Lingkungan, and RW/RT by Village in Galesong Subdistrict, 2019</i>	7
2.2 Jumlah Pegawai Negeri Sipil Menurut Dinas/Instansi dan Jenis Kelamin di Kecamatan Galesong, 2019 <i>Number of Civil Servants by Institution/Office and sex in Galesong Subdistrict, 2019</i>	8
2.3 Jumlah Pegawai Negeri Sipil Menurut Dinas/Instansi dan Golongan Kepangkatan di Kecamatan Galesong, 2019 <i>Number of Civil Servants by Institution/Office and Hierarchy in Galesong Subdistrict, 2019</i>	9
2.4 Banyaknya Kelembagaan Desa Menurut Desa/Kelurahan di Kecamatan Galesong, 2019 <i>Number of Village Institute by Village in Galesong Subdistrict, 2019</i>	10
3. KEPENDUDUKAN/POPULATION	
3.1 Jumlah Penduduk dan Laju Pertumbuhan Penduduk Menurut Desa/Kelurahan di Kecamatan Galesong, 2019 <i>Population and Population Growth Rate by Village in Galesong Subdistrict, 2019</i>	12
3.2 Jumlah Penduduk dan Rasio Jenis Kelamin Menurut Desa/Kelurahan di	

	Kecamatan Galesong, 2019	
	<i>Population and Sex Ratio by Village in Galesong Subdistrict, 2019</i>	13
3.3	Distribusi dan Kepadatan Penduduk Menurut Desa/ Kelurahan di Kecamatan Galesong, 2019	
	<i>Population Distribution and Density by Village in Galesong Subdistrict, 2019.....</i>	14
3.4	Jumlah Penduduk Menurut Kelompok Umur dan Jenis Kelamin di Kecamatan Galesong, 2019	
	<i>Population by Age Group and Sex in Galesong Subdistrict, 2019.....</i>	15
3.5	Jumlah Rumah Tangga Menurut Desa/Kelurahan di Kecamatan Galesong, 2018 – 2019	
	<i>Number of Household by Village in Galesong Subdistrict, 2018– 2019 ..</i>	16
4.	SOSIAL/SOCIAL	
4.1	Jumlah Sekolah, Murid, Guru, dan Rasio Murid-Guru Taman Kanak-Kanak Menurut Desa/Kelurahan di Kecamatan Galesong, 2018/2019	
	<i>Number of Schools, Pupils, Teachers, and Pupil-Teacher Ratio of Kindergarten by Village in Galesong Subdistrict, 2018/2019.....</i>	18
4.2	Jumlah Sekolah, Murid, Guru, dan Rasio Murid-Guru Raudatul Athfal Menurut Desa/Kelurahan di Kecamatan Galesong, 2018/2019	
	<i>Number of Schools, Pupils, Teachers, and Pupil-Teacher Ratio of Raudatul Athfal by Village in Galesong Subdistrict, 2018/2019.....</i>	19
4.3	Jumlah Sekolah, Murid, Guru, dan Rasio Murid-Guru Sekolah Dasar (SD) Menurut Desa/Kelurahan di Kecamatan Galesong, 2018/2019	
	<i>Number of Schools, Pupils, Teachers, and Pupil-Teacher Ratio of Primary Schools by Village in Galesong Subdistrict, 2018/2019</i>	20
4.4	Jumlah Sekolah, Murid, Guru, dan Rasio Murid-Guru7Madrasah Ibtidaiyah (MI) Menurut Desa/Kelurahan di Kecamatan Galesong, 2018/2019	
	<i>Number of Schools, Pupils, Teachers, and Pupil-Teacher Ratio of Madrasah Ibtidaiyah (MI) by Village in Galesong Subdistrict, 2018/2019</i>	21
4.5	Jumlah Sekolah, Murid, Guru, dan Rasio Murid-Guru Sekolah Menengah Pertama Menurut Desa/Kelurahan di Kecamatan Galesong, 2018/2019	
	<i>Number of Schools, Pupils, Teachers, and Pupil-Teacher Ratio of Junior High Schools by Village in Galesong Subdistrict, 2018/2019</i>	22
4.6	Jumlah Sekolah, Murid, Guru, dan Rasio Murid-Guru Madrasah Tsanawiyah (MTs) Menurut Desa/Kelurahan di Kecamatan Galesong, 2018/2019	
	<i>Number of Schools, Pupils, Teachers, and Pupil-Teacher Ratio of Madrasah Tsanawiyah (MTs) by Village in Galesong Subdistrict, 2018/2019</i>	23

4.7	Jumlah Sekolah, Murid, Guru, dan Rasio Murid-Guru Sekolah Menengah Atas*) Menurut Desa/Kelurahan di Kecamatan Galesong, 2018/2019 <i>Number of Schools, Pupils, Teachers, and Pupil-Teacher Ratio of Senior High Schools by Village in Galesong Subdistrict, 2018/2019</i>	24
4.8	Jumlah Sekolah, Murid, Guru, dan Rasio Murid-Guru Madrasah Aliyah Menurut Desa/Kelurahan di Kecamatan Galesong, 2018/2019 <i>Number of Schools, Pupils, Teachers, and Pupil-Teacher Ratio of Madrasah Aliyah by Village in Galesong Subdistrict, 2018/2019</i>	25
4.9	Banyaknya Lulusan Taman Kanak-Kanak Menurut Desa/Kelurahan di Kecamatan Galesong, 2018/2019 <i>Number of Kindergarten Graduates by Village in Galesong Subdistrict, 2018/2019</i>	26
4.10	Banyaknya Lulusan Raudatul Athfal Menurut Desa/Kelurahan di Kecamatan Galesong, 2018/2019 <i>Number of Raudatul Athfal Graduates by Village in Galesong Subdistrict, 2018/2019.....</i>	27
4.11	Banyaknya Lulusan Sekolah Dasar Menurut Desa/Kelurahan di Kecamatan Galesong, 2018/2019 <i>Number of Primary School Graduates by Village in Galesong Subdistrict, 2018/2019</i>	28
4.12	Banyaknya Lulusan Madrasah Ibtidaiyah (MI) Menurut Desa/Kelurahan di Kecamatan Galesong, 2018/2019 <i>Number of Madrasah Ibtidaiyah Graduates by Village in Galesong Subdistrict, 2018/2019.....</i>	29
4.13	Banyaknya Lulusan Sekolah Menengah Pertama Menurut Desa/Kelurahan di Kecamatan Galesong, 2018/2019 <i>Number of Junior High School Graduates by Village in Galesong Subdistrict, 2018/2019.....</i>	30
4.14	Banyaknya Lulusan Madrasah Tsanawiyah (MTs) Menurut Desa/Kelurahan di Kecamatan Galesong, 2018/2019 <i>Number of Madrasah Tsanawiyah (MTs) Graduates by Village in Galesong Subdistrict, 2018/2019.....</i>	31
4.15	Banyaknya Lulusan Sekolah Menengah Atas*) Menurut Desa/Kelurahan di Kecamatan Galesong, 2018/2019 <i>Number of Senior High School Graduates by Village in Galesong Subdistrict, 2018/2019.....</i>	32
4.16	Banyaknya Lulusan Madrasah Aliyah (MA) Menurut Desa/Kelurahan di Kecamatan Galesong, 2018/2019 <i>Number of Madrasah Aliyah (MA) Graduates by Village in Galesong Subdistrict, 2018/2019.....</i>	33
4.17	Jumlah Fasilitas Kesehatan Menurut Desa/Kelurahan di Kecamatan Galesong, 2019	

	<i>Number of Health Facilities by Village in Galesong Subdistrict, 2019.....</i>	34
4.18	Jumlah Tenaga Kesehatan Menurut Desa/Kelurahan di Kecamatan Galesong, 2019	
	<i>Number of Health Personnel by Village in Galesong Subdistrict, 2019...</i>	35
4.19	Jumlah Dokter Spesialis, Dokter Umum, dan Dokter Gigi Menurut Desa/Kelurahan di Kecamatan Galesong, 2019	
	<i>Number of Specialist Doctor, Generalist Doctor, and Dentist by Village in Galesong Subdistrict, 2019.....</i>	36
4.20	Jumlah Kasus 10 Penyakit Terbanyak di Kecamatan Galesong, 2019	
	<i>Number of Cases of the 10 Most Diseases in Galesong Subdistrict, 2019</i>	37
4.21	Jumlah Klinik Keluarga Berencana (KKB) dan Pos Pelayanan Keluarga Berencana Desa (PPKBD) Menurut Desa/Kelurahan di Kecamatan Galesong, 2019	
	<i>Number of Family Planning Clinics and Village Family Planning by Village in Galesong Subdistrict, 2019.....</i>	38
4.22	Jumlah Pasangan Usia Subur dan Peserta KB Aktif Menurut Desa/Kelurahan di Kecamatan Galesong, 2019	
	<i>Number of Eligible Couples and Family Planning Participants by Village in Galesong Subdistrict, 2019.....</i>	39
4.23	Jumlah Peserta KB Aktif Menurut Desa/Kelurahan di Kecamatan Galesong, 2019	
	<i>Number of Family Planning Participants by Village in Galesong Subdistrict, 2019</i>	40
4.24	Jumlah Penduduk Menurut Desa/Kelurahan dan Agama yang Dianut di Kecamatan Galesong, 2019	
	<i>Population by Village and Religion in Galesong Subdistrict, 2019.....</i>	42
4.25	Jumlah Tempat Peribadatan Menurut Desa/Kelurahan di Kecamatan Galesong, 2019	
	<i>Number of Worship Facilities by Village in Galesong Subdistrict, 2019.</i>	43
4.26	Banyaknya Nikah, Talak/Cerai, dan Rujuk Menurut Desa/Kelurahan di Kecamatan Galesong, 2019	
	<i>Number of Marriage, Divorce, and Reconciliation by Village in Galesong Subdistrict, 2019</i>	44
5.	PERTANIAN/AGRICULTURE	
5.1	Luas Lahan Sawah Menurut Desa/Kelurahan di Kecamatan Galesong (hektar), 2019	
	<i>Area of Wetland by Village in Galesong Subdistrict (hectar), 2019</i>	46
5.2	Luas Lahan Tegal/Kebun, Ladang/Huma, dan Lahan yang Sementara Tidak Diusahakan Menurut Desa/Kelurahan di Kecamatan Galesong (hektar), 2019	
	<i>Area of Dry Field/Garden, Shifting Cultivation, Land and Temporarily</i>	47

	<i>Unused Land by Village in Galesong Subdistrict (hectar), 2019.....</i>	
5.3	Luas Panen Tanaman Pangan Padi dan Palawija di Kecamatan Galesong (hektar), 2018 – 2019 <i>Harvested Area of Food Crops in Galesong Subdistrict (hectar), 2018 – 2019.....</i>	48
5.4	Luas Panen Tanaman Sayuran di Kecamatan Galesong (hektar), 2018 – 2019 <i>Harvested Area of Vegetables in Galesong Subdistrict (hectar), 2018 – 2019.....</i>	49
5.5	Produksi Tanaman Sayuran di Kecamatan Galesong (ton), 2018 – 2019 <i>Production of Vegetables in Galesong Subdistrict (ton), 2018– 2019.....</i>	50
5.6	Produksi Buah-Buahan di Kecamatan Galesong (ton), 2018 – 2019 <i>Production of Fruits in Galesong Subdistrict (ton), 2018 – 2019</i>	51
5.7	Luas Tanaman Perkebunan Menurut Desa/Kelurahan di Kecamatan Galesong (hektar), 2019 <i>Planted Area of Estate Crops by Village in Galesong Subdistrict (hectar), 2019.....</i>	52
5.8	Produksi Tanaman Perkebunan Menurut Desa/Kelurahan di Kecamatan Galesong (ton), 2019 <i>Production of Estate Crops by Village in Galesong Subdistrict (ton), 2019.....</i>	53
5.9	Populasi Ternak Menurut Desa/Kelurahan di Kecamatan Galesong, 2019 <i>Livestock Population by Village in Galesong Subdistrict, 2019</i>	54
5.10	Populasi Unggas Menurut Desa/Kelurahan di Kecamatan Galesong, 2019 <i>Poultry Population by Village in Galesong Subdistrict, 2019.....</i>	55
5.11	Jumlah Ternak Yang Dipotong Menurut Desa/Kelurahan di Kecamatan Galesong, 2019 <i>Livestock Slaughtered by Village in Galesong Subdistrict, 2019.....</i>	56
6.	INDUSTRI DAN ENERGI/INDUSTRY AND ENERGY	
6.1	Jumlah Perusahaan, Tenaga Kerja, dan Nilai Produksi Menurut Klasifikasi Industri di Kecamatan Galesong (dalam ribu rupiah), 2019 <i>Number of Establishment, Employees, and Production Value by Industrial Classification in Galesong Subdistrict (in thousand rupiahs), 2019.....</i>	58
6.2	Banyaknya Penggilingan Padi Menurut Jenisnya dan Desa/Kelurahan di Kecamatan Galesong, 2019 <i>Number of Rice Huller by Type and Village in Galesong Subdistrict, 2019</i>	59
6.3	Jumlah Pelanggan Listrik Menurut Desa/Kelurahan di Kecamatan Galesong, 2019 <i>Number of Registered Electricity Costumers by Village in Galesong</i>	60

	<i>Subdistrict, 2019</i>	
6.4	Banyaknya Desa/Kelurahan Menurut Keberadaan Penerangan Jalan Utama Desa/Kelurahan di Kecamatan Galesong, 2014, 2018, dan 2019	61
6.5	Banyaknya Desa/Kelurahan Menurut Jenis Bahan Bakar untuk Memasak yang Digunakan Oleh Sebagian Besar Keluarga di Kecamatan Galesong, 2014, 2018, dan 2019	62
6.6	Banyaknya Desa/Kelurahan Menurut Sumber Air Minum Sebagian Besar Keluarga di Kecamatan Galesong, 2014, 2018, dan 2019	63
7.	PERDAGANGAN DAN PARIWISATA/TRADE AND TOURISM	
7.1	Jumlah Sarana Perdagangan Menurut Desa/Kelurahan di Kecamatan Galesong, 2019 <i>Number of Trading Facilities by Village in Galesong Subdistrict, 2019 ...</i>	65
7.2	Jumlah Koperasi Menurut Jenis Koperasi dan Desa/Kelurahan di Kecamatan Galesong, 2019 <i>Number of Cooperatives by Type of Cooperative Village in Galesong Subdistrict, 2019</i>	68
7.3	Jumlah Objek Wisata Menurut Desa/Kelurahan di Kecamatan Galesong, 2019 <i>Number of Tourism Object by Village in Galesong Subdistrict, 2019.....</i>	69
8.	TRANSPORTASI/TRANSPORTATION	
8.1	Jumlah Kendaraan Bermotor Menurut Desa/Kelurahan dan Jenis Kendaraan di Kecamatan Galesong, 2019 <i>Number of Motor Vehicles by Village and Type of Vehicle in Galesong Subdistrict, 2019</i>	71
9.	KEUANGAN/FINANCE	
9.1	Harga Eceran Sembilan Bahan Pokok di Kecamatan Galesong, 2019 <i>Retail Price of Nine Essential Commodities in Galesong Subdistrict, 2019</i>	73
9.2	Realisasi Penerimaan PBB Tiap Desa/Kelurahan di Kecamatan Galesong, 2019 <i>Actual Revenues by Village in Galesong Subdistrict, 2019.....</i>	76

PENJELASAN UMUM/EXPLANATORY NOTES

Tanda-tanda, satuan-satuan, dan lain-lainnya yang digunakan dalam publikasi ini adalah sebagai berikut:

Symbols, measurement units, and acronyms which are used in this publication, are as follows:

1. TANDA-TANDA/SYMBOLS

Data tidak tersedia/ <i>Data not available</i>	: ...
Tidak ada atau nol / <i>Null or zero</i>	: —
Data dapat diabaikan/ <i>Data negligible</i>	: 0
Tanda decimal/ <i>Decimal point</i>	: ,
Data tidak dapat ditampilkan/ <i>Not applicable</i>	: NA
Angka perkiraan/ <i>Estimated figures</i>	: ^e
Angka sementara/ <i>Preliminary figures</i>	: ^x
Angka sangat sementara/ <i>Very preliminary figures</i>	: ^{xx}
Angka diperbaiki/ <i>Revised figures</i>	: ^r

2. SATUAN/UNITS

barel/ <i>barrel</i>	: 158,99 liter/ <i>litres</i> = 1/6,2898 m ³
hektar (ha)/ <i>hectare (ha)</i>	: 10 000 m ²
kilometer (km)/ <i>kilometres (km)</i>	: 1 000 meter/ <i>meters</i> (m)
knot/ <i>knot</i>	: 1,8523 km/jam (km/hour)
kuintal/ <i>quintal</i>	: 100 kg
KWh	: 1 000 Watt <i>hour</i>
MWh	: 1 000 KWh
liter (untuk beras)/ <i>litre (for rice)</i>	: 0,80 kg
ons/ <i>ounce</i>	: 28,31 gram/ <i>grams</i>
ton	: 1 000 kg

Satuan lain: buah, dus, butir, helai/lembar, kaleng, batang, pulsa, ton kilometer (ton-km), jam, menit, persen (%).

Other units: unit, pack, pieces, sheet, tin, pulse, ton-kilometres(ton-km), hour, minute, percent (%).

Perbedaan angka di belakang koma disebabkan oleh pembulatan angka.

The difference in decimal numbers is caused by rounding.

PENJELASAN TEKNIS/TECHNICAL NOTES

1. Badan Pusat Statistik (BPS) telah melakukan pendataan Potensi Desa (Podes) sejak tahun 1980. Sejak saat itu, Podes dilaksanakan secara rutin sebanyak 3 kali dalam kurun waktu sepuluh tahun untuk mendukung kegiatan Sensus Penduduk, Sensus Pertanian, ataupun Sensus Ekonomi. Dengan demikian, fakta penting terkait ketersediaan infrastruktur dan potensi yang dimiliki oleh setiap wilayah dapat dipantau perkembangannya secara berkala dan terus menerus.
 2. Sejak tahun 2008, pendataan Podes mengalami perubahan dengan adanya penambahan kuesioner suplemen kecamatan dan kabupaten/kota. Penambahan kuesioner tersebut bertujuan untuk meningkatkan manfaat data Podes bagi para konsumen data dan pemerintah daerah dalam perencanaan pembangunan wilayah.
 3. Data Podes merupakan satu-satunya sumber data kewilayahan yang muatannya beragam dan memberi gambaran tentang situasi pembangunan suatu wilayah (regional). Ini berbeda dengan data dari hasil pendekatan rumah tangga yang lebih menekankan
1. *BPS-Statistics Indonesia has already recorded village potential (Podes) since 1980. Since then, Podes regularly implemented 3 (three) times within ten years to support the activities of the Population Census, Agriculture Census, or Economic Census. Thus, important facts related to the availability of infrastructure and the potential possessed by each region can be monitored regularly and continually.*
 2. *Since 2008, Podes has been changed especially in providing additional information from subdistrict and regency/municipality, using separate questionnaires. The goal of these changes is to provide more benefits for data users and local government in regional development planning.*
 3. *Podes data is the only one source of spatial data consisting of various information and providing a picture of development progress in a region. The Podes data are different from data resulted from household surveys focusing on the dimension of sectoral activities. Both kind of data are important*

pada dimensi aktivitas sektoral. Keduanya sama penting dan menjadi kekayaan BPS.

4. Sumber utama data kependudukan adalah sensus penduduk yang dilaksanakan setiap sepuluh tahun sekali. Sensus penduduk telah dilaksanakan sebanyak enam kali sejak Indonesia merdeka, yaitu tahun 1961, 1971, 1980, 1990, 2000, dan 2010.

Untuk tahun yang tidak dilaksanakan sensus penduduk, data kependudukan diperoleh dari hasil proyeksi penduduk. Proyeksi penduduk merupakan suatu perhitungan ilmiah yang didasarkan pada asumsi dari komponen-komponen perubahan penduduk, yaitu kelahiran, kematian, dan migrasi. Proyeksi penduduk Indonesia 2010–2035 menggunakan data dasar penduduk hasil SP2010.

5. **Penduduk Indonesia** adalah semua orang yang berdomisili di wilayah teritorial Indonesia selama 6 bulan atau lebih dan atau mereka yang berdomisili kurang dari 6 bulan tetapi bertujuan menetap.
6. **Laju pertumbuhan penduduk** adalah angka yang menunjukkan persentase pertambahan penduduk dalam jangka waktu

and become the trade mark of BPS on the data richness aspect.

4. *The main source of demographic data is population census, which is conducted every ten years. Population Census has been conducted six times since Indonesia's independence: 1961, 1971, 1980, 1990, 2000, and 2010.*

For the periods where the population census is not conducted, population projection is done to estimate population during those years. The population projection is an estimate based on the demographic components, such as birth, death, and migration. Indonesia's 2010–2035 population projection used the 2010 Population Census as the base population.

5. *The population of Indonesia are all residents of the entire territory of Indonesia who have stayed for six months or longer, and those who intended to stay more than six months even though their length of stay is less than six months.*
6. *The growth rate of population is the number that show percentage of population growth within a specified period.*

tertentu.

7. **Kepadatan penduduk** adalah rasio banyaknya penduduk per kilometer persegi.
 8. **Rasio jenis kelamin** adalah perbandingan antara penduduk laki-laki dan penduduk perempuan pada suatu wilayah dan waktu tertentu. Biasanya dinyatakan dengan banyaknya penduduk laki-laki untuk 100 penduduk perempuan.
 9. **Distribusi penduduk** adalah pola persebaran penduduk di suatu wilayah, baik berdasarkan batas-batas geografis maupun berdasarkan batas-batas administrasi pemerintahan.
 10. **Komposisi penduduk** adalah pola persebaran penduduk menurut karakteristiknya, contoh: penduduk menurut kelompok umur, penduduk menurut jenis kelamin.
 11. **Rumah tangga** adalah seseorang atau sekelompok orang yang mendiami sebagian atau seluruh bangunan fisik/sensus dan biasanya tinggal bersama serta pengelolaan makan dari satu dapur. Yang dimaksud makan dari satu dapur adalah jika pengurusan kebutuhan sehari-harinya dikelola bersama-sama menjadi satu.
7. **Population density** is ratio of population per square kilometer.
 8. **Sex ratio** is the ratio of males population to females population in a given area and time, usually expressed as the number of males for every 100 females.
 9. **Population distribution** is the pattern of population distribution in an area, either by geographic boundaries or by government administrative boundaries.
 10. **Population composition** is the pattern of population distribution by its characteristics, example: population by age group, population by sex.
 11. **Household** is an individual or group of people living in a physical/census building unit or part of it and usually commit on a common provision for food and other essentials of living. Common provision for food means one organising daily needs for all of household members.

12. **Anggota rumah tangga** adalah semua orang yang biasanya bertempat tinggal di suatu rumah tangga, baik yang berada di rumah pada waktu pencacahan maupun yang sementara tidak ada.

13. **Rata-rata anggota rumah tangga** adalah angka yang menunjukkan rata-rata jumlah anggota rumah tangga per rumah tangga.

14. **Lahan sawah** adalah lahan pertanian yang berpetak-petak dan dibatasi oleh pematang (galengan), saluran untuk menahan/ menyalurkan air, yang biasanya ditanami padi sawah tanpa memandang dari mana diperoleh atau status lahan tersebut. Lahan yang dimaksud termasuk lahan yang terdaftar di Pajak Bumi Bangunan, luran Pembangunan Daerah, lahan bengkok, lahan serobotan, lahan rawa yang ditanami padi dan lahan bekas tanaman tahunan yang telah dijadikan sawah, baik yang ditanami padi, palawija atau tanaman semusim lainnya.

15. **Tegal/Kebun** adalah lahan pertanian bukan sawah (lahan kering) yang ditanami tanaman semusim atau tahunan dan terpisah dengan halaman sekitar

12. **Household member** are those who usually lives in a household regardless of their location at the time of enumeration.

13. **Average household size** is the average number of household members per household.

14. **Wetland** is agricultural land that separated by small dykes to resist water, where the main crop is usually wetland paddy without considering where it is got from or the status of the land. It includes the land that is registered at land income tax office, regional development contribution, 'bengkok' land, illegal ownership, swamps for rice cultivation, and annual crop land mark that has been used as rice field, which are both planted with paddy, secondary crops or the other seasonal crops.

15. **Dry field/Garden** is an dryland (unirrigated land) which is planted with seasonal or annual crops and separately from the yard around the house without shifting.

rumah serta penggunaannya tidak berpindah pindah.

16. **Ladang/Huma** adalah lahan pertanian bukan sawah (lahan kering) yang biasanya ditanami tanaman semusim dan penggunaannya hanya semusim atau dua musim, kemudian akan ditinggalkan bila sudah tidak subur lagi (berpindah-pindah). Kemungkinan lahan ini beberapa tahun kemudian akan dikerjakan kembali jika sudah subur.

17. **Lahan yang sementara tidak diusahakan** adalah lahan yang biasanya diusahakan tetapi untuk sementara (lebih dari 1 (satu) tahun tetapi kurang dari atau sama dengan 2 (dua) tahun) tidak diusahakan, termasuk lahan sawah yang tidak diusahakan selama lebih dari 2 (dua) tahun.

18. **Tanaman sayuran semusim** adalah tanaman sumber vitamin, garam mineral dan lain-lain yang dikonsumsi dari bagian tanaman yang berupa daun, bunga, buah, dan umbinya, yang berumur kurang dari satu tahun.

19. **Tanaman buah-buahan semusim** adalah tanaman sumber vitamin, garam mineral, dan lain-lain yang dikonsumsi dari bagian tanaman yang berupa buah, berumur kurang dari satu tahun, tidak berbentuk

16. **Unirrigated agricultural field** /Shifting cultivation land is dryland (unirrigated land) that usually is cultivated for seasonal crops and utilized only for one or two seasons, then it will be left when it is not fertile (shifting). Maybe, this land will be used again in a few years if it has been fertile.

17. **Temporarily unused land** is land that is regularly used but temporarily (more than a year but less or equal than two years) is unused, it includes wetland that is not cultivated more than two years.

18. **Seasonal vegetable plants** are plants which are the sources of vitamin, mineral salt, etc, consumed from the part of the plant in the form of leaf, flower, fruit, and root with the age of less than one year.

19. **Seasonal fruit plants** are plants which are the sources of vitamin, mineral salt, etc, consumed from the part of the plant in the form of fruits. These plants are creeps with the age of less than one year.

pohon/rumpun tetapi menjalar dan berbatang lunak.

20. **Tanaman buah-buahan tahunan** adalah tanaman sumber vitamin, garam mineral, dan lain-lain yang dikonsumsi dari bagian tanaman yang berupa buah dan merupakan tanaman tahunan.

21. **Tanaman sayuran tahunan** adalah tanaman sumber vitamin, garam mineral, dan lain-lain yang dikonsumsi dari bagian tanaman yang berupa daun dan atau buah yang berumur lebih dari satu tahun.

22. **Luas panen tanaman hortikultura** adalah luas tanaman sayuran, buah-buahan, biofarmaka, dan tanaman hias yang diambil hasilnya/dipanen pada periode pelaporan.

23. **Luas panen** untuk tanaman sayuran adalah luas tanaman yang dipanen sekaligus/habis/ dibongkar dan luas tanaman yang dipanen berkali-kali (lebih dari satu kali)/belum habis. Tanaman yang dipanen sekaligus/habis/dibongkar adalah tanaman yang sehabis panen langsung dibongkar/ dicabut, terdiri dari bawang merah, bawang putih, bawang daun, kentang, kol/kubis, kembang kol, petsai/sawi, wortel, lobak, dan kacang merah.

20. **Annual fruit plants** are plants which are the sources of vitamin, contained mineral salt, etc, consumed from the part of plant in the form of fruit and more than one year of age.

21. **Annual vegetable plants** are plants which are the sources of vitamin, contained mineral salt, etc, consumed from the part of the plant in the form of vegetable and more than one year of age.

22. **Harvested area of horticulture** is area which vegetable, fruit, medicinal and ornamental plant of crop harvested during the period of report.

23. **Harvested area of vegetables** is area of entirely plant harvested/demolished and plant harvested several times/ undemolished.

Entirely plants harvested/demolished are plants usually harvested once and demolished to be substituted by other plants, consisting of: shallots, garlic, leeks, potato, cabbage, cauli flower, mustard green, carrots, chinese radish, and red kidney beans.

Plants harvested several times/

Tanaman yang dipanen berkali-kali (lebih dari satu kali)/belum habis adalah tanaman yang pemanenannya lebih dari satu kali dan biasanya dibongkar apabila panen terakhir sudah tidak memadai lagi, terdiri dari: kacang panjang, cabe besar, cabe rawit, jamur, tomat, terung, buncis, ketimun, labu siam, kangkung, bayam, melon, semangka, dan blewah.

undemolished are plants usually harvested more than once and demolished in the case that the last harvest was economically not profitable. They consist of : yard long beans, chili, small chili, mushroom, tomatoes, egg plant, frech beans, cucumber, pumpkin/chajota, swamp cabbage, spinach, melon, watermelon, and blewah .

24. **Produksi hortikultura** adalah hasil menurut bentuk produk dari setiap tanaman sayuran, buah-buahan, biofarmaka dan tanaman hias yang diambil berdasarkan luas yang dipanen/ tanaman yang menghasilkan pada bulan/triwulan laporan.

24. **Horticulture production** is the standard production quantity form of vegetable, fruit, medicinal and ornamental plant based on harvested area/the number of production plants reported monthly/quarterly.

25. **Bentuk produksi perkebunan** adalah; karet kering (karet), daun kering (teh dan tembakau), biji kering (kopi dan coklat), kulit kering (kayu manis dan kina), serat kering (rami), bunga kering (cengkeh), refined sugar (tebu dari perkebunan besar), gula mangkok (tebu dari perkebunan rakyat), ekuivalen kopra (kopra), biji dan bunga (pala) serta minyak daun (sereh).

25. **Production of estates crops** are follows: dry rubber (rubber); dry leaves (tea and tobacco); dry beans (cofee and cocoa); dry bark (cassiavera and cinchona); dry fibre (rosella); dry flowers/buds (cloves); refined sugar (sugar cane from estate); cup sugar (sugar cane from smallholders); copra (copra); seeds and buds (nutmeg); and leaf oil (citronella).

26. **Klasifikasi industri** yang digunakan dalam survei ini berdasar kepada Klasifikasi Baku Lapangan Usaha

26. **The industrial classification** adopted in this survey refers to the Klasifikasi Baku Lapangan Usaha

Indonesia (KBLI). KBLI adalah klasifikasi lapangan usaha yang berdasar kepada International Standard Industrial Classification of All Economic Activities (ISIC) revisi 4 yang telah disesuaikan dengan kondisi Indonesia.

Indonesia (KBLI). KBLI is classification of economic activities based on the International Standard Industrial Classification of All Economic Activities (ISIC rev 4) that has been modified according to the local condition in Indonesia.

27. **Industri manufaktur** adalah suatu kegiatan ekonomi yang melakukan kegiatan mengubah suatu barang dasar secara mekanis, kimia, atau dengan tangan sehingga menjadi barang jadi/setengah jadi, dan atau barang yang kurang nilainya menjadi barang yang lebih tinggi nilainya, dan sifatnya lebih dekat kepada pemakai akhir. Termasuk dalam kegiatan ini adalah jasa industri dan pekerjaan perakitan.

*27. **Manufacturing industry** is defined as an economic activity processing basic goods mechanically, chemicals or manually into final or intermediate goods. It is also defined as processing of lower value goods into higher value goods as final or intermediate products. The activities also include services for manufacturing and assembling.*

28. **Perusahaan atau usaha industri** adalah suatu unit (kesatuan) usaha yang melakukan kegiatan ekonomi, bertujuan menghasilkan barang atau jasa, terletak pada suatu bangunan atau lokasi tertentu, dan mempunyai catatan administrasi tersendiri mengenai produksi dan struktur biaya serta ada seorang atau lebih yang bertanggung jawab atas usaha tersebut.

*28. **A manufacturing establishment** is defined as a production unit engaged in economic activity, producing goods or services, located in a building or in a certain location, keeping a business record concerning the production and cost structure, and having a person or more that are responsible to those activities.*

29. **Koperasi** adalah badan usaha yang beranggotakan orang seorang atau badan hukum koperasi dengan melandaskan kegiatannya berdasarkan prinsip koperasi

*29. **Cooperative** is an establishment that its members are people or establishment with legal status of cooperative and its activities based on people economic movement.*

sekaligus sebagai gerakan ekonomi rakyat yang berdasar atas asas kekeluargaan.

30. **Kendaraan bermotor** adalah setiap kendaraan yang digerakkan oleh peralatan teknik yang ada pada kendaraan tersebut, biasanya digunakan untuk angkutan orang atau barang di atas jalan raya selain kendaraan yang berjalan di atas rel. Kendaraan bermotor yang dicatat adalah semua jenis kendaraan kecuali kendaraan bermotor TNI/Polri dan Korps Diplomatik.

30. **Motor vehicles** are any kind of vehicles motorized by machine set up in those vehicles, they are usually used for transporting peoples or goods on roads except vehicles moving along a railway line. The data cover all kinds of motor vehicles except those belong to Indonesia Army Force Indonesian State Police and Diplomatic Corps.



Tabel 1.1 Luas Wilayah Menurut Desa/Kelurahan di Kecamatan Galesong, 2019
Total Area by Village in Galesong Subdistrict, 2019

Desa/Kelurahan <i>Village</i>	Luas (Km ²) <i>Total Area (Km²)</i>	Persentase <i>Percentage</i>
(1)	(2)	(3)
Bontoloe	1,73	6,67
Kalenna Bontongape	1,44	5,55
Bontomangape	1,04	4,01
Parambambe	2,74	10,57
Pattinoang	1,25	4,82
Boddia	3,57	13,77
Parangmata	1,95	7,52
Galesong Kota	1,27	4,90
Galesong Baru	1,72	6,63
Palalakkang	1,74	6,71
Pa'rasangan Beru	2,00	7,71
Kalukuang	2,90	11,18
Mappakalompo	1,92	7,41
Campagaya	0,66	2,55
Galesong	25,93	100,00

Sumber : Badan Pusat Statistik Kabupaten Takalar
 Source : *Statistics of Takalar Regency*

Tabel 1.2 Tinggi Wilayah di Atas Permukaan Laut (DPL) Menurut Desa/Kelurahan di Kecamatan Galesong, 2019
Height Above Mean Sea Level (AMSL) by Village in Galesong Subdistrict, 2019

Desa/Kelurahan <i>Village</i>	Tinggi (meter) <i>Height (meter)</i>
(1)	31(2)
Bontoloe	15
Kalenna Bontongape	25
Bontomangape	34
Parambambe	47
Pattinoang	35
Boddia	31
Parangmata	23
Galesong Kota	22
Galesong Baru	24
Palalakkang	22
Pa'rasangan Beru	28
Kalukuang	31
Mappakalomp	30
Campagaya	26
Galesong	0 – 34

Sumber :Potensi Desa 2019
 Source :Village Potential Census 2019

Tabel 1.3 Jarak dari Desa/Kelurahan ke Ibukota Kecamatan dan Kabupaten di Kecamatan Galesong (km), 2019
Table *Distance between Village to Subdistrict Capital and Regency Capital in Galesong Subdistrict (km), 2019*

Desa/Kelurahan Village	Jarak ke Ibukota Kecamatan Distance to Subdistrict Capital	Jarak ke Ibukota Kabupaten Distance to Regency Capital
(1)	(2)	(3)
Bontoloe	3,0	15,0
Kalenna Bontongape	3,0	17,0
Bontomangape	4,0	19,0
Parambambe	5,0	19,0
Pattinoang	2,0	16,0
Boddia	1,0	18,0
Parangmata	2,0	21,0
Galesong Kota	1,0	19,0
Galesong Baru	1,0	20,0
Palalakkang	1,5	21,0
Pa'rasangan Beru	2,0	23,0
Kalukuang	1,5	22,0
Mappakalompo	3,0	17,0
Campagaya	5,0	21,0
Galesong	-	17,0

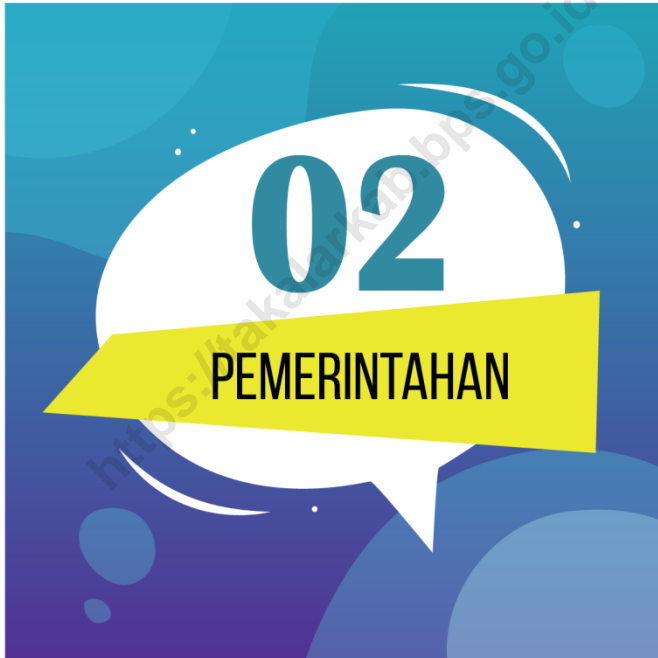
Sumber :Potensi Desa 2019

Source :Village Potential Census 2019

Table 1.4 Jumlah Curah Hujan dan Hari Hujan Menurut Bulan di Kecamatan Galesong, 2019
Amount of Precipitation and Number of Rainy Days by Month in Galesong Subdistrict, 2019

Bulan Month	Curah Hujan (mm ³) Precipitation (mm ³)	Hari Hujan Rainy Days
(1)	(2)	(3)
Januari/January	484	22
Februari/February	224	18
Maret/March	360	23
April/April	70	14
Mei/May	2	1
Juni/June	18	3
Juli/July	-	-
Agustus/August	-	-
September/September	-	-
Oktober/October	-	-
November/November	40	6
Desember/December	170	15

Sumber :BPPK Kecamatan Galesong



Tabel 2.1 Jumlah Dusun, Lingkungan, dan RW/RT Menurut Desa/
Table Kelurahan di Kecamatan Galesong, 2019
*Number of Dusun, Lingkungan, and RW/RT by Village in
 Galesong Subdistrict, 2019*

Desa/Kelurahan <i>Village</i>	Dusun	Lingkungan	RW/RT
(1)	(2)	(3)	(4)
Bontoloe	6	-	-
Kalenna Bontongape	4	-	-
Bontomangape	3	-	-
Parambambe	5	-	-
Pattinoang	4	-	-
Boddia	5	-	-
Parangmata	4	-	-
Galesong Kota	5	-	-
Galesong Baru	5	-	-
Palalakkang	6	-	-
Pa'rasangan Beru	4	-	-
Kalukuang	5	-	-
Mappakalompo	3	-	-
Campagaya	3	-	-
Galesong	62	-	-

Sumber : Badan Pusat Statistik Kabupaten Takalar
 Source : *Statistics of Takalar Regency*

Tabel 2.2 Jumlah Pegawai Negeri Sipil Menurut Dinas/Instansi dan Jenis Kelamin di Kecamatan Galesong, 2019
Number of Civil Servants by Institution/Office and sex in Galesong Subdistrict, 2019

Dinas/Instansi <i>Institution/Office</i>	Jenis Kelamin/Sex		
	Laki-Laki <i>Male</i>	Perempuan <i>Female</i>	Jumlah <i>Total</i>
(1)	(2)	(3)	(4)
Kantor Camat	15	6	21
UPTD Pendidikan (Non Guru)	4	-	4
Puskesmas (Non Dokter)	8	50	58
KUA	3	3	6
BKKBN	1	7	8
UPTD Pertanian	5	3	8
Badan Pusat Statistik	1	-	1
PLN	-	-	-
Jumlah / Total	37	69	106

Sumber : Kantor, Jawatan, Instansi di Kecamatan Galesong
 Source : *Institute/Services Offices in Galesong Subdistrict*

Tabel 2.3 Jumlah Pegawai Negeri Sipil Menurut Dinas/Instansi dan Golongan Kepangkatan di Kecamatan Galesong, 2019
Table *Number of Civil Servants by Institution/Office and Hierarchy in Galesong Subdistrict, 2019*

Dinas/Instansi <i>Institution/Office</i>	Golongan Kepangkatan/ <i>Hierarchy</i>				Jumlah
	I	II	III	IV	
(1)	(2)	(3)	(4)	(5)	(6)
Kantor Camat	-	7	12	1	21
UPTD Pendidikan (Non Guru)	-	-	-	4	4
Puskesmas (Non Dokter)	-	12	39	7	58
KUA	-	1	5	-	6
BKKBN	-	4	4	-	8
UPTD Pertanian	-	1	5	1	8
Badan Pusat Statistik	-	1	-	-	1
PLN	-	-	-	-	-
Jumlah / Total	-	26	65	16	107

Sumber : Kantor, Jawatan, Instansi di Kecamatan Galesong
 Source : *Institute/Services Offices in Galesong Subdistrict*

Tabel 2.4 Banyaknya Kelembagaan Desa Menurut Desa/Kelurahan di Kecamatan Galesong, 2019
Number of Village Institute by Village in Galesong Subdistrict, 2019

Desa/Kelurahan Village	LPM	Pemuda	P2A	BPD
(1)	(2)	(3)	(4)	(5)
Bontoloe	1	1	-	1
Kalenna Bontongape	1	1	-	1
Bontomangape	1	1	1	1
Parambambe	1	1	-	1
Pattinoang	1	1	-	1
Boddia	1	1	1	1
Parangmata	1	1	-	1
Galesong Kota	1	1	1	1
Galesong Baru	1	1	-	1
Palalakkang	1	1	-	1
Pa'rasangan Beru	1	1	1	1
Kalukuang	1	1	-	1
Mappakalompo	1	1	-	1
Campagaya	1	1	-	1
Galesong	14	14	4	14

Sumber :Badan Pemberdayaan Masyarakat, Pemerintahan Desa Dan Kelurahan Kab. Takalar
 Source :Society Enableness Services of Takalar Regency



Tabel 3.1 Jumlah Penduduk dan Laju Pertumbuhan Penduduk Menurut Desa/Kelurahan di Kecamatan Galesong, 2019
Table Population and Population Growth Rate by Village in Galesong Subdistrict, 2019

Desa/Kelurahan <i>Village</i>	Jumlah Penduduk (jiwa) <i>Population (people)</i>			Laju Pertumbuhan Penduduk per Tahun (%)	
	2010	2018	2019	2010- 2019	2018- 2019
(1)	(2)	(3)	(4)	(5)	(6)
Bontoloe			2 874		
Kalenna Bontongape			2 008		
Bontomangape			1 795		
Parambambe			3 290		
Pattinoang			1 640		
Boddia			4 703		
Parangmata			2 090		
Galesong Kota			4 013		
Galesong Baru			3 529		
Palalakkang			5 651		
Pa'rasangan Beru			2 190		
Kalukuang			3 131		
Mappakalompo			1 627		
Campagaya			1 114		
Galesong	39 655

Sumber : Dinas Kependudukan dan Catatan Sipil Kabupaten Takalar

Tabel 3.2 Jumlah Penduduk dan Rasio Jenis Kelamin Menurut Desa/Kelurahan di Kecamatan Galesong, 2019
Population and Sex Ratio by Village in Galesong Subdistrict, 2019

Desa/Kelurahan <i>Village</i>	Jenis Kelamin (jiwa) <i>Sex (people)</i>			Rasio Jenis Kelamin <i>Sex Ratio</i>
	Laki-Laki <i>Male</i>	Perempuan <i>Female</i>	Jumlah <i>Total</i>	
(1)	(2)	(3)	(4)	(5)
Bontoloe	1 441	1 433	2 874	1,01
Kalenna Bontongape	981	1 027	2 008	0,96
Bontomangape	876	919	1 795	0,95
Parambambe	1 586	1 704	3 290	0,93
Pattinoang	801	839	1 640	0,95
Boddia	2 336	2 367	4 703	0,99
Parangmata	1 034	1 056	2 090	0,98
Galesong Kota	1 947	2 066	4 013	0,94
Galesong Baru	1 738	1 791	3 529	0,97
Palalakkang	2 788	2 863	5 651	0,97
Pa'rasangan Beru	1 081	1 109	2 190	0,97
Kalukuang	1 544	1 587	3 131	0,97
Mappakalombo	821	806	1 627	1,02
Campagaya	556	558	1 114	1,00
Galesong	19 530	20 125	39 655	0,97

Sumber : Dinas Kependudukan dan Catatan Sipil Kabupaten Takalar

Tabel 3.3 Distribusi dan Kepadatan Penduduk Menurut Desa/
Table Kelurahan di Kecamatan Galesong, 2019
*Population Distribution and Density by Village in
 Galesong Subdistrict, 2019*

Desa/Kelurahan Village	Persentase Penduduk Percentage of Total Population	Kepadatan Penduduk per km² Population Density per sq.km
(1)	(2)	(3)
Bontoloe	7,25	1 679
Kalenna Bontongape	5,06	1 414
Bontomangape	4,53	1 863
Parambambe	8,30	1 208
Pattinoang	4,14	1 297
Boddia	11,86	1 405
Parangmata	5,27	1 116
Galesong Kota	10,12	3 237
Galesong Baru	9,88	2 378
Palalakkang	15,11	3 596
Pa'rasangan Beru	5,19	1 075
Kalukuang	7,61	1 087
Mappakalompo	3,89	839
Campagaya	2,50	1 568
Galesong	100,00	1 597

Sumber : Dinas Kependudukan dan Catatan Sipil Kabupaten Takalar

Tabel 3.4 Jumlah Penduduk Menurut Kelompok Umur dan Jenis Kelamin di Kecamatan Galesong, 2019
Table *Population by Age Group and Sex in Galesong Subdistrict, 2019*

Kelompok Umur <i>Age Group</i>	Jenis Kelamin (jiwa) <i>Sex (people)</i>		
	Laki-Laki <i>Male</i>	Perempuan <i>Female</i>	Jumlah <i>Total</i>
(1)	(2)	(3)	(4)
0 – 4			
5 – 9			
10 – 14			
15 – 19			
20 – 24			
25 – 29			
30 – 34			
35 – 39			
40 – 44			
45 – 49			
50 – 54			
55 – 59			
60 – 64			
65+			
Jumlah / Total

Sumber : Dinas Kependudukan dan Catatan Sipil Kabupaten Takalar

Tabel 3.5 Jumlah Kepala Keluarga Menurut Desa/Kelurahan di Kecamatan Galesong, 2016 – 2019
Number of Household by Village in Galesong Subdistrict, 2016– 2019

Desa/Kelurahan <i>Village</i>	Rumah Tangga/ <i>Household</i>		
	2016	2018	2019
(1)	(2)	(3)	(4)
Bontoloe	634	648	
Kalenna Bontongape	523	534	
Bontomangape	483	492	
Parambambe	793	803	
Pattinoang	349	354	
Boddia	1 150	1 197	
Parangmata	519	535	
Galesong Kota	823	831	
Galesong Baru	852	873	
Palalakkang	1 248	1 267	
Pa'rasangan Beru	458	464	
Kalukuang	715	732	
Mappakalompo	353	360	
Campagaya	257	262	
Galesong	9 157	9 352	...

Sumber : Proyeksi Penduduk Kabupaten Takalar
 Source : *Population Projection of Takalar Regency*



Tabel 4.1 Jumlah Sekolah, Murid, Guru, dan Rasio Murid-Guru Taman Kanak-Kanak Menurut Desa/Kelurahan di Kecamatan Galesong, 2018/2019
Number of Schools, Pupils, Teachers, and Pupil-Teacher Ratio of Kindergarten by Village in Galesong Subdistrict, 2018/2019

Desa/Kelurahan Village	Sekolah Schools	Murid Pupils	Guru Teachers	Rasio Murid-Guru Pupil-Teacher Ratio
(1)	(2)	(3)	(4)	(5)
Bontoloe	1	57	2	28,5
Kalenna Bontongape	1	27	2	13,5
Bontomangape	1	41	2	20,5
Parambambe	2	50	3	16,67
Pattinoang	-	-	-	-
Boddia	2	70	5	14,0
Parangmata	1	36	2	18,0
Galesong Kota	2	93	7	13,29
Galesong Baru	2	117	7	16,71
Palalakkang	3	105	4	35,0
Pa'rasangan Beru	-	-	-	-
Kalukuang	1	26	2	13,0
Mappakalompo	-	-	-	-
Campagaya	1	77	2	38,5
Galesong	17	699	38	18,39

Sumber :Dinas Pendidikan, Kebudayaan, Pemuda, dan Olahraga Kabupaten Takalar

Source :Education, Youth, and Sport Service of Takalar Regency

Tabel 4.2 Jumlah Sekolah, Murid, Guru, dan Rasio Murid-Guru Raudatul Athfal Menurut Desa/Kelurahan di Kecamatan Galesong, 2018/2019
Number of Schools, Pupils, Teachers, and Pupil-Teacher Ratio of Raudatul Athfal by Village in Galesong Subdistrict, 2018/2019

Desa/Kelurahan Village	Sekolah Schools	Murid Pupils	Guru Teachers	Rasio Murid-Guru Pupil-Teacher Ratio
(1)	(2)	(3)	(4)	(5)
Bontoloe	-	-	-	-
Kalenna Bontongape	-	-	-	-
Bontomangape	1	101	5	20,2
Parambambe	-	-	-	-
Pattinoang	-	-	-	-
Boddia	-	-	-	-
Parangmata	-	-	-	-
Galesong Kota	-	-	-	-
Galesong Baru	1	24	3	8,0
Palalakkang	-	-	-	-
Pa'rasangan Beru	1	22	4	5,5
Kalukuang	-	-	-	-
Mappakalompo	-	-	-	-
Campagaya	-	-	-	-
Galesong	3	147	12	12,25

Sumber :Kementerian Agama Kabupaten Takalar

Source :Religion of Department of Takalar Regency

Tabel 4.3 Jumlah Sekolah, Murid, Guru, dan Rasio Murid-Guru Sekolah Dasar (SD) Menurut Desa/Kelurahan di Kecamatan Galesong, 2018/2019
Number of Schools, Pupils, Teachers, and Pupil-Teacher Ratio of Primary Schools by Village in Galesong Subdistrict, 2018/2019

Desa/Kelurahan Village	Sekolah Schools	Murid Pupils	Guru Teachers	Rasio Murid-Guru Pupil-Teacher Ratio
(1)	(2)	(3)	(4)	(5)
Bontoloe	2	458	17	26,94
Kalenna Bontongape	1	96	10	9,6
Bontomangape	3	387	29	13,34
Parambambe	1	114	7	16,29
Pattinoang	1	98	7	14
Boddia	2	504	27	18,67
Parangmata	2	263	16	16,44
Galesong Kota	3	621	32	19,41
Galesong Baru	2	411	25	16,44
Palalakkang	3	468	26	18
Pa'rasangan Beru	-	-	-	-
Kalukuang	3	247	25	9,88
Mappakalompo	1	98	7	14
Campagaya	1	141	8	17,63
Galesong	25	3 906	236	16.55

Sumber :Dinas Pendidikan, Kebudayaan, Pemuda, dan Olahraga Kabupaten Takalar

Source :Education, Youth, and Sport Service of Takalar Regency

:

Tabel 4.4 Jumlah Sekolah, Murid, Guru, dan Rasio Murid-Guru Madrasah Ibtidaiyah (MI) Menurut Desa/Kelurahan di Kecamatan Galesong, 2018/2019
Number of Schools, Pupils, Teachers, and Pupil-Teacher Ratio of Madrasah Ibtidaiyah (MI) by Village in Galesong Subdistrict, 2018/2019

Desa/Kelurahan Village	Sekolah Schools	Murid Pupils	Guru Teachers	Rasio Murid-Guru Pupil-Teacher Ratio
(1)	(2)	(3)	(4)	(5)
Bontoloe	-	-	-	-
Kalenna Bontongape	-	-	-	-
Bontomangape	-	-	-	-
Parambambe	2	195	23	8,48
Pattinoang	-	-	-	-
Boddia	-	-	-	-
Parangmata	-	-	-	-
Galesong Kota	-	-	-	-
Galesong Baru	1	52	4	13
Palalakkang	-	-	-	-
Pa'rasangan Beru	1	211	27	7,81
Kalukuang	-	-	-	-
Mappakalompo	-	-	-	-
Campagaya	-	-	-	-
Galesong	4	458	54	8,48

Sumber :Kementerian Agama Kabupaten Tak

Source :Religion of Department of Takalar Regency

Tabel 4.5 Jumlah Sekolah, Murid, Guru, dan Rasio Murid-Guru Sekolah Menengah Pertama Menurut Desa/Kelurahan di Kecamatan Galesong, 2018/2019
Number of Schools, Pupils, Teachers, and Pupil-Teacher Ratio of Junior High Schools by Village in Galesong Subdistrict, 2018/2019

Desa/Kelurahan Village	Sekolah Schools	Murid Pupils	Guru Teachers	Rasio Murid-Guru Pupil-Teacher Ratio
(1)	(2)	(3)	(4)	(5)
Bontoloe	-	-	-	-
Kalenna Bontongape	-	-	-	-
Bontomangape	1	371	36	10,31
Parambambe	-	-	-	-
Pattinoang	-	-	-	-
Boddia	-	-	-	-
Parangmata	-	-	-	-
Galesong Kota	1	861	53	16,25
Galesong Baru	-	-	-	-
Palalakkang	-	-	-	-
Pa'rasangan Beru	-	-	-	-
Kalukuang	1	100	12	8,33
Mappakalompo	-	-	-	-
Campagaya	-	-	-	-
Galesong	3	1 332	101	13,19

Sumber :Dinas Pendidikan, Kebudayaan, Pemuda, dan Olahraga Kabupaten Takalar

Source :Education, Youth, and Sport Service of Takalar Regency

Tabel 4.6 Jumlah Sekolah, Murid, Guru, dan Rasio Murid-Guru Madrasah Tsanawiyah (MTs) Menurut Desa/Kelurahan di Kecamatan Galesong, 2018/2019
Number of Schools, Pupils, Teachers, and Pupil-Teacher Ratio of Madrasah Tsanawiyah (MTs) by Village in Galesong Subdistrict, 2018/2019

Desa/Kelurahan Village	Sekolah Schools	Murid Pupils	Guru Teachers	Rasio Murid-Guru Pupil-Teacher Ratio
(1)	(2)	(3)	(4)	(5)
Bontoloe	-	-	-	-
Kalenna Bontongape	-	-	-	-
Bontomangape	1	240	27	8,89
Parambambe	-	-	-	-
Pattinoang	-	-	-	-
Boddia	1	386	32	12,07
Parangmata	-	-	-	-
Galesong Kota	-	-	-	-
Galesong Baru	1	17	4	3,5
Palalakkang	-	-	-	-
Pa'rasangan Beru	-	-	-	-
Kalukuang	1	213	20	10,65
Mappakalompo	-	-	-	-
Campagaya	-	-	-	-
Galesong	3	856	83	10,31

Sumber :Kementerian Agama Kabupaten Takalar

Source :Religion of Department of Takalar Regency

Tabel 4.7 Jumlah Sekolah, Murid, Guru, dan Rasio Murid-Guru Sekolah Menengah Atas*) Menurut Desa/Kelurahan di Kecamatan Galesong, 2018/2019
Number of Schools, Pupils, Teachers, and Pupil-Teacher Ratio of Senior High Schools by Village in Galesong Subdistrict, 2018/2019

Desa/Kelurahan Village	Sekolah Schools	Murid Pupils	Guru Teachers	Rasio Murid-Guru Pupil-Teacher Ratio
(1)	(2)	(3)	(4)	(5)
Bontoloe	-	-	-	-
Kalenna Bontongape	-	-	-	-
Bontomangape	-	-	-	-
Parambambe	-	-	-	-
Pattinoang	-	-	-	-
Boddia	1	819	66	12,27
Parangmata	-	-	-	-
Galesong Kota	-	-	-	-
Galesong Baru	1	880	71	12,39
Palalakkang	-	-	-	-
Pa'rasangan Beru	-	-	-	-
Kalukuang	1	50	10	5,00
Mappakalompo	-	-	-	-
Campagaya	-	-	-	-
Galesong	3	1 749	147	11,90

*) Termasuk Sekolah Menengah Kejuruan (SMK)

Sumber :Dinas Pendidikan, Kebudayaan, Pemuda, dan Olahraga Kabupaten Takalar

Source :Education, Youth, and Sport Service of Takalar Regency

Tabel 4.8 Jumlah Sekolah, Murid, Guru, dan Rasio Murid-Guru Madrasah Aliyah (MA) Menurut Desa/Kelurahan di Kecamatan Galesong, 2018/2019
Number of Schools, Pupils, Teachers, and Pupil-Teacher Ratio of Madrasah Aliyah by Village in Galesong Subdistrict, 2018/2019

Desa/Kelurahan Village	Sekolah Schools	Murid Pupils	Guru Teachers	Rasio Murid-Guru Pupil-Teacher Ratio
(1)	(2)	(3)	(4)	(5)
Bontoloe	-	-	-	-
Kalenna Bontongape	-	-	-	-
Bontomangape	1	264	23	11,48
Parambambe	-	-	-	-
Pattinoang	-	-	-	-
Boddia	-	-	-	-
Parangmata	-	-	-	-
Galesong Kota	-	-	-	-
Galesong Baru	-	-	-	-
Palalakkang	-	-	-	-
Pa'rasangan Beru	-	-	-	-
Kalukuang	1	174	15	11,6
Mappakalompo	-	-	-	-
Campagaya	-	-	-	-
Galesong	2	438	38	11,53

Sumber :Kementerian Agama Kabupaten Takalar

Source :Religion of Department of Takalar Regency

Tabel 4.9 Banyaknya Lulusan Taman Kanak-Kanak Menurut Desa/Kelurahan di Kecamatan Galesong, 2018/2019
Table *Number of Kindergarten Graduates by Village in Galesong Subdistrict, 2018/2019*

Desa/Kelurahan <i>Village</i>	Murid/ <i>Pupils</i>			Persentase Kelulusan <i>Passing Rate (%)</i>
	Laki-laki <i>Male</i>	Perempuan <i>Female</i>	Jumlah <i>Total</i>	
(1)	(2)	(3)	(4)	(5)
Bontoloe	11	23	34	100
Kalenna Bontongape	5	9	14	100
Bontomangape	9	13	21	100
Parambambe	7	10	17	100
Pattinoang	19	29	48	100
Boddia	20	18	38	100
Parangmata	5	8	13	100
Galesong Kota	51	55	106	100
Galesong Baru	41	43	84	100
Palalakkang	39	48	87	100
Pa'rasangan Beru	8	12	20	100
Kalukuang	4	7	11	100
Mappakalompo	-	-	-	-
Campagaya	13	16	29	100
Galesong	258	325	63	100

Sumber :Dinas Pendidikan, Kebudayaan, Pemuda, dan Olahraga Kabupaten Takalar
 Source :Education, Youth, and Sport Service of Takalar Regency
 Catatan :Data Menurut Desa Tidak Tersedia

Tabel 4.10 Banyaknya Lulusan Raudatul Athfal Menurut Desa/Kelurahan di Kecamatan Galesong, 2018/2019
Number of RaudatulAthfal Graduates by Village in Galesong Subdistrict, 2018/2019

Desa/Kelurahan <i>Village</i>	Murid/ <i>Pupils</i>			Persentase Kelulusan <i>Passing Rate (%)</i>
	Laki-laki <i>Male</i>	Perempuan <i>Female</i>	Jumlah <i>Total</i>	
(1)	(2)	(3)	(4)	(5)
Bontoloe	-	-	-	-
Kalenna Bontongape	-	-	-	-
Bontomangape	-	-	*)	-
Parambambe	-	-	-	-
Pattinoang	-	-	-	-
Boddia	-	-	-	-
Parangmata	-	-	-	-
Galesong Kota	-	-	-	-
Galesong Baru	-	-	*)	-
Palalakkang	-	-	-	-
Pa'rasangan Beru	-	-	-	-
Kalukuang	-	-	-	-
Mappakalompo	-	-	-	-
Campagaya	-	-	-	-
Galesong			*)	

Sumber :Kementerian Agama Kabupaten Takalar
 Source :Religion of Department of Takalar Regency
 Catatan :*)Data Tidak Tersedia

Tabel 4.11 Banyaknya Lulusan Sekolah Dasar Menurut Desa/Kelurahan di Kecamatan Galesong, 2018/2019
Number of Primary School Graduates by Village in Galesong Subdistrict, 2018/2019

Desa/Kelurahan <i>Village</i>	Murid/ <i>Pupils</i>			Persentase Kelulusan <i>Passing Rate (%)</i>
	Laki-laki <i>Male</i>	Perempuan <i>Female</i>	Jumlah <i>Total</i>	
(1)	(2)	(3)	(4)	(5)
Bontoloe	32	49	81	100
Kalenna Bontongape	10	11	21	100
Bontomangape	32	33	65	100
Parambambe	13	9	22	100
Pattinoang	14	20	34	100
Boddia	49	33	82	100
Parangmata	20	23	43	100
Galesong Kota	59	52	111	100
Galesong Baru	45	36	81	100
Palalakkang	51	42	93	100
Pa'rasangan Beru	-	-	-	-
Kalukuang	26	31	57	100
Mappakalompō	9	12	21	100
Campagaya	10	18	28	100
Galesong	370	369	739	100

Sumber :Dinas Pendidikan, Kebudayaan, Pemuda, dan Olahraga Kabupaten Takalar
 Source :Education, Youth, and Sport Service of Takalar Regency

Tabel 4.12 Banyaknya Lulusan Madrasah Ibtidaiyah (MI) Menurut Desa/Kelurahan di Kecamatan Galesong, 2018/2019
Table *Number of Madrasah Ibtidaiyah Graduates by Village in Galesong Subdistrict, 2018/2019*

Desa/Kelurahan <i>Village</i>	Murid/ <i>Pupils</i>			Persentase Kelulusan <i>Passing Rate (%)</i>
	Laki-laki <i>Male</i>	Perempuan <i>Female</i>	Jumlah <i>Total</i>	
(1)	(2)	(3)	(4)	(5)
Bontoloe	-	-	-	-
Kalenna Bontongape	-	-	-	-
Bontomangape	-	-	-	-
Parambambe	14	19	33	100
Pattinoang	-	-	-	-
Boddia	-	-	-	-
Parangmata	-	-	-	-
Galesong Kota	-	-	-	-
Galesong Baru	-	-	-	-
Palalakkang	-	-	-	-
Pa'rasangan Beru	16	20	36	100
Kalukuang	-	-	-	-
Mappakalompo	-	-	-	-
Campagaya	-	-	-	-
Galesong	30	39	69	100

Sumber :Kementerian Agama Kabupaten Takalar
 Source :Religion of Department of Takalar Regency

Table 4.13 Banyaknya Lulusan Sekolah Menengah Pertama Menurut Desa/Kelurahan di Kecamatan Galesong, 2018/2019
Number of Junior High School Graduates by Village in Galesong Subdistrict, 2018/2019

Desa/Kelurahan <i>Village</i>	Murid/ <i>Pupils</i>			Persentase Kelulusan <i>Passing Rate (%)</i>
	Laki-laki <i>Male</i>	Perempuan <i>Female</i>	Jumlah <i>Total</i>	
(1)	(2)	(3)	(4)	(5)
Bontoloe	-	-	-	-
Kalenna Bontongape	-	-	-	-
Bontomangape	-	-	-	-
Parambambe	-	-	-	-
Pattinoang	-	-	-	-
Boddia	-	-	-	-
Parangmata	-	-	-	-
Galesong Kota	-	-	-	-
Galesong Baru	135	158	293	100
Palalakkang	-	-	-	-
Pa'rasangan Beru	-	-	-	-
Kalukuang	12	14	26	100
Mappakalompo	-	-	-	-
Campagaya	-	-	-	-
Galesong	147	172	319	100

Sumber :Dinas Pendidikan, Kebudayaan, Pemuda, dan Olahraga Kabupaten Takalar
 Source :Education, Youth, and Sport Service of Takalar Regency

Table 4.14 Banyaknya Lulusan Madrasah Tsanawiyah (MTs) Menurut Desa/Kelurahan di Kecamatan Galesong, 2018/2019
Number of Madrasah Tsanawiyah (MTs) Graduates by Village in Galesong Subdistrict, 2018/2019

Desa/Kelurahan <i>Village</i>	Murid/ <i>Pupils</i>			Persentase Kelulusan <i>Passing Rate (%)</i>
	Laki-laki <i>Male</i>	Perempuan <i>Female</i>	Jumlah <i>Total</i>	
(1)	(2)	(3)	(4)	(5)
Bontoloe	-	-	-	-
Kalenna Bontongape	-	-	-	-
Bontomangape	42	37	79	100
Parambambe	-	-	-	-
Pattinoang	-	-	-	-
Boddia	48	45	93	100
Parangmata	-	-	-	-
Galesong Kota	-	-	-	-
Galesong Baru	-	7	7	100
Palalakkang	-	-	-	-
Pa'rasangan Beru	-	-	-	-
Kalukuang	33	22	55	100
Mappakalompo	-	-	-	-
Campagaya	-	-	-	-
Galesong	123	111	234	100

Sumber :Kementerian Agama Kabupaten Takalar
 Source :Religion of Department of Takalar Regency

Tabel 4.15 Banyaknya Lulusan Sekolah Menengah Atas*) Menurut Desa/Kelurahan di Kecamatan Galesong, 2018/2019
Number of Senior High School Graduates by Village in Galesong Subdistrict, 2018/2019

Desa/Kelurahan <i>Village</i>	Murid/ <i>Pupils</i>			Persentase Kelulusan <i>Pasing Rate(%)</i>
	Laki-laki <i>Male</i>	Perempuan <i>Female</i>	Jumlah <i>Total</i>	
(1)	(2)	(3)	(4)	(5)
Bontoloe	-	-	-	-
Kalenna Bontongape	-	-	-	-
Bontomangape	-	-	-	-
Parambambe	-	-	-	-
Pattinoang	-	-	-	-
Boddia	135	89	224	100
Parangmat	-	-	-	-
Galesong Kot	-	-	-	-
Galesong Baru	124	156	280	100
Palalakkang	-	-	-	-
Pa'rasangan Beru	-	-	-	-
Kalukuang	9	4	13	100
Mappakalompo	-	-	-	-
Campagaya	-	-	-	-
Galesong	268	249	517	100

*) Termasuk Sekolah Menengah Kejuruan (SMK)

Sumber :Dinas Pendidikan, Kebudayaan, Pemuda, dan Olahraga Kabupaten Takalar

Source :Education, Youth, and Sport Service of Takalar Regency

Tabel 4.16 Banyaknya Lulusan Madrasah Aliyah (MA) Menurut Desa/Kelurahan di Kecamatan Galesong, 2018/2019
Table *Number of Madrasah Aliyah (MA) Graduates by Village in Galesong Subdistrict, 2018/2019*

Desa/Kelurahan <i>Village</i>	Murid/ <i>Pupils</i>			Persentase Kelulusan <i>Passing Rate (%)</i>
	Laki-laki <i>Male</i>	Perempuan <i>Female</i>	Jumlah <i>Total</i>	
(1)	(2)	(3)	(4)	(5)
Bontoloe	-	-	-	-
Kalenna Bontongape	-	-	-	-
Bontomangape	21	18	85	100
Parambambe	-	-	-	-
Pattinoang	-	-	-	-
Boddia	-	-	-	-
Parangmata	-	-	-	-
Galesong Kota	-	-	-	-
Galesong Baru	-	-	-	-
Palalakkang	-	-	-	-
Pa'rasangan Beru	-	-	-	-
Kalukuang	12	25	37	100
Mappakalompo	-	-	-	-
Campagaya	-	-	-	-
Galesong	33	43	122	100

Sumber :Kementerian Agama Kabupaten Takalar
 Source :Religion of Department of Takalar Regency

Tabel 4.17 Jumlah Fasilitas Kesehatan Menurut Desa/Kelurahan di Kecamatan Galesong, 2019
Table *Number of Health Facilities by Village in Galesong Subdistrict, 2019*

Desa/Kelurahan <i>Village</i>	Rumah Sakit <i>Hospital</i>	Puskesmas <i>Public Health Center</i>	Posyandu <i>Maternal & Child Health Center</i>	Pustu	Poskesdes
(1)	(2)	(3)	(4)	(5)	(6)
Bontoloe	-	-	3	1	-
Kalenna Bontongape	-	-	4	-	1
Bontomangape	-	-	2	1	-
Parambambe	-	-	5	1	-
Pattinoang	-	-	4	-	1
Boddia	-	-	5	-	1
Parangmata	-	-	3	1	1
Galesong Kota	-	1	5	-	1
Galesong Baru	-	-	5	-	1
Palalakkang	-	-	6	1	-
Pa'rasangan Beru	-	-	5	1	-
Kalukuang	-	-	5	-	1
Mappakalompo	-	-	3	-	1
Campagaya	-	-	3	-	-
Galesong	-	1	55	6	8

Sumber :Dinas Kesehatan Kabupaten Takalar

Source :Health Department of Takalar Regency

Table 4.18 Jumlah Tenaga Kesehatan Menurut Desa/Kelurahan di Kecamatan Galesong, 2019
Number of Health Personnel by Village in Galesong Subdistrict, 2019

Desa/Kelurahan <i>Village</i>	Tenaga Kesehatan/ <i>Health Personnel</i>				
	Tenaga Medis <i>Medical Personnel</i>	Tenaga Keperawatan <i>Nursing Personnel</i>	Tenaga Kebidanan <i>Midwifery Personnel</i>	Tenaga Kefarmasian <i>Pharmacy Personnel</i>	Tenaga Kesehatan Lainnya <i>Other Health Personnel</i>
(1)	(2)	(3)	(4)	(5)	(6)
Bontoloe	-	-	-	-	-
Kalenna Bontongape	-	-	-	-	-
Bontomangape	2	9	11	1	2
Parambambe	-	-	-	-	-
Pattinoang	-	-	-	-	-
Boddia	-	-	-	-	-
Parangmata	-	-	-	-	-
Galesong Kota	4	11	9	1	5
Galesong Baru	-	-	-	-	-
Palalakkang	-	-	-	-	-
Pa'rasangan Beru	-	-	-	-	-
Kalukuang	-	-	-	-	-
Mappakalompo	-	-	-	-	-
Campagaya	-	-	-	-	-
Galesong	6	20	20	2	7

Sumber : Puskesmas setempat

Tabel 4.19 Jumlah Dokter Spesialis, Dokter Umum, dan Dokter Gigi Menurut Desa/Kelurahan di Kecamatan Galesong, 2019
Table Number of Specialist Doctor, Generalist Doctor, and Dentist by Village in Galesong Subdistrict, 2019

Desa/Kelurahan Village	Dokter Spesialis Specialist Doctors	Dokter Umum Generalist Doctors	Dokter Gigi Dentist
(1)	(2)	(3)	(4)
Bontoloe	-	-	-
Kalenna Bontongape	-	-	-
Bontomangape	-	1	1
Parambambe	-	-	-
Pattinoang	-	-	-
Boddia	-	-	1
Parangmata	-	-	-
Galesong Kota	-	3	2
Galesong Baru	-	-	-
Palalakkang	-	-	-
Pa'rasangan Beru	-	-	-
Kalukuang	-	-	-
Mappakalompo	-	-	-
Campagaya	-	-	-
Galesong	-	4	4

Sumber : Puskesmas setempat

Tabel 4.20 Jumlah Kasus 10 Penyakit Terbanyak di Kecamatan Galesong, 2019
Table *Number of Cases of the 10 Most Diseases in Galesong Subdistrict, 2019*

Jenis Penyakit <i>The Type of Disease</i>		Jumlah Kasus <i>Number of Cases</i>	Jumlah Meninggal <i>Number of Dead</i>
(1)		(2)	(3)
1.	ISPA	1715	-
2.	Demam	167	-
3.	Infeksi Pernapasan Akut Lainnya	1551	-
4.	Batuk	1467	-
5.	Hipertensi	2415	-
6.	Penyakit Pencernaan Tidak Spesifik	1509	-
7.	Sakit Kepala	1605	-
8.	Atrotis	957	-
9.	Penyakit Pulba Dan Jaringan Perapikal	1299	-
10.	Diare	103	-

Sumber : Puskesmas setempat

Tabel 4.21 Jumlah Klinik Keluarga Berencana (KKB) dan Pos Pelayanan Keluarga Berencana Desa (PPKBD) Menurut Desa/Kelurahan di Kecamatan Galesong, 2019
Number of Family Planning Clinics and Village Family Planningby Village in Galesong Subdistrict

Desa/Kelurahan Village	KKB Family Planning Clinics	PPKBD Village Family Planning Service Unit
(1)	(2)	(3)
Bontoloe	-	1
Kalenna Bontongape	-	1
Bontomangape	-	1
Parambambe	-	1
Pattinoang	-	1
Boddia	-	1
Parangmata	-	1
Galesong Kota	1	1
Galesong Baru	-	1
Palalakkang	-	1
Pa'rasangan Beru	-	1
Kalukuang	-	1
Mappakalompo	-	1
Campagaya	-	1
Galesong	1	14

Sumber :Badan Kependudukan Keluarga Berencana, Pemberdayaan Perempuan dan Perlindungan Anak Kabupaten Takalar

Source :Family Planning and Woman Empowerment Office of Takalar Regency

Tabel 4.22 Jumlah Pasangan Usia Subur dan Peserta KB Aktif Menurut Desa/Kelurahan di Kecamatan Galesong, 2019
Table Number of Eligible Couples and Family Planning Participants by Village in Galesong Subdistrict, 2019

Desa/Kelurahan Village	Jumlah PUS Eligible Couples	Peserta KB Aktif Family Planning Participants
(1)	(2)	(3)
Bontoloe	549	390
Kalenna Bontongape	409	293
Bontomangape	372	220
Parambambe	641	428
Pattinoang	328	225
Boddia	890	599
Parangmata	401	273
Galesong Kota	650	431
Galesong Baru	562	382
Palalakkang	961	646
Pa'rasangan Beru	400	271
Kalukuang	633	417
Mappakalompo	320	225
Campagaya	246	175
Galesong	7 362	4 975

Sumber :Badan Kependudukan Keluarga Berencana, Pemberdayaan Perempuan dan Perlindungan Anak Kabupaten Takalar

Source :Family Planning and Woman Empowerment Office of Takalar Regency

Tabel 4.23 Jumlah Peserta KB Aktif Menurut Desa/Kelurahan di Kecamatan Galesong, 2019
Table *Number of Family Planning Participants by Village in Galesong Subdistrict, 2019*

Desa/Kelurahan <i>Village</i>	IUD	MOW	MOP	Kondom
(1)	(2)	(3)	(4)	(5)
Bontoloe	4	2	0	11
Kalenna Bontongape	6	1	0	5
Bontomangape	2	1	0	4
Parambambe	0	0	0	2
Pattinoang	2	4	0	9
Boddia	3	3	0	20
Parangmata	2	3	0	1
Galesong Kota	15	2	0	2
Galesong Baru	4	5	0	4
Palalakkang	4	4	0	8
Pa'rasangan Beru	4	6	0	4
Kalukuang	3	3	0	4
Mappakalompo	2	2	0	4
Campagaya	1	1	0	1
Galesong	52	37	0	82

Sumber :Badan Kependudukan Keluarga Berencana, Pemberdayaan Perempuan dan Perlindungan Anak Kabupaten Takalar

Source :Family Planning and Woman Empowerment Office of Takalar Regency

Lanjutan Tabel/*Continued Table 4.23*

Desa/Kelurahan Village	Implan	Suntikan	Pil	Jumlah
(1)	(6)	(7)	(8)	(9)
Bontoloe	103	230	37	390
Kalenna Bontongape	26	224	11	293
Bontomangape	26	170	17	220
Parambambe	29	382	15	428
Pattinoang	22	173	15	225
Boddia	51	477	45	599
Parangmata	18	229	20	273
Galesong Kota	22	341	49	431
Galesong Baru	31	313	25	382
Palalakkang	33	531	66	646
Pa'rasangan Beru	30	207	20	271
Kalukuang	17	342	48	417
Mappakalombo	20	171	26	225
Campagaya	12	146	14	175
Galesong	440	3 956	408	4 975

Sumber :Badan Kependudukan Keluarga Berencana, Pemberdayaan Perempuan dan Perlindungan Anak Kabupaten Takalar

Source :Family Planning and Woman Empowerment Office of Takalar Regency

Tabel 4.24 Jumlah Penduduk Menurut Desa/Kelurahan dan Agama yang Dianut di Kecamatan Galesong, 2019
Table Population by Village and Religion in Galesong Subdistrict, 2019

Desa/Kelurahan Village	Islam Islam	Protestan Christian	Katolik Catholic	Hindu Hindu	Budha Buddha
(1)	(2)	(3)	(4)	(5)	(6)
Bontoloe	2 905	-	-	-	-
Kalenna Bontongape	2 037	-	-	-	-
Bontomangape	1 938	-	-	-	-
Parambambe	3 311	-	-	-	-
Pattinoang	1 622	-	-	-	-
Boddia	5 019	-	-	-	-
Parangmata	2 177	-	-	-	-
Galesong Kota	4 091	25	4	-	22
Galesong Baru	4 079	-	5	-	-
Palalakkang	6 251	-	3	-	2
Pa'rasangan Beru	2 150	-	-	-	-
Kalukuang	3 154	-	-	-	-
Mappakalompoo	1 596	-	4	-	3
Campagaya	1 035	-	-	-	-
Galesong	40 330	-	16	-	27

Sumber :Kementerian Agama Kabupaten Takalar
 Source :Religion of Department of Takalar Regency

Table 4.25 Jumlah Tempat Peribadatan Menurut Desa/Kelurahan di Kecamatan Galesong, 2019
Number of Worship Facilities by Village in Galesong Subdistrict, 2019

Desa/Kelurahan <i>Village</i>	Masjid <i>Mosque</i>	Musholla <i>Musholla</i>	Gereja <i>Church</i>	Pura <i>Temple</i>	Vihara <i>Vihara</i>
(1)	(2)	(3)	(4)	(5)	(6)
Bontoloe	6	-	-	-	-
Kalenna Bontongape	4	-	-	-	-
Bontomangape	2	1	-	-	-
Parambambe	6	1	-	-	-
Pattinoang	2	-	-	-	-
Boddia	9	4	-	-	-
Parangmata	4	-	-	-	-
Galesong Kota	3	2	-	-	-
Galesong Baru	6	1	-	-	1
Palalakkang	8	1	-	-	-
Pa'rasangan Beru	3	1	-	-	-
Kalukuang	5	3	-	-	-
Mappakalomp	3	1	-	-	-
Campagaya	2	1	-	-	-
Galesong	63	16	-	-	1

Sumber :Kementerian Agama Kabupaten Takalar
 Source :Religion of Department of Takalar Regency

Tabel 4.26 Banyaknya Nikah, Talak/Cerai, dan Rujuk Menurut Desa/Kelurahan di Kecamatan Galesong, 2019
Table *Number of Mariage, Divorce, and Reconciliation by Village in Galesong Subdistrict, 2019*

Desa/Kelurahan <i>Village</i>	Nikah <i>Marriage</i>	Talak/Cerai <i>Divorce</i>	Rujuk <i>Reconciliation</i>
(1)	(2)	(3)	(4)
Bontoloe	17	0	0
Kalenna Bontongape	22	0	0
Bontomangape	18	0	0
Parambambe	23	0	0
Pattinoang	5	0	0
Boddia	34	0	0
Parangmata	15	0	0
Galesong Kota	37	0	0
Galesong Baru	31	0	0
Palalakkang	57	0	0
Pa'rasangan Beru	22	0	0
Kalukuang	17	0	0
Mappakalomp	8	0	0
Campagaya	11	0	0
Galesong	306	0	0

Sumber :Kementerian Agama Kabupaten Takalar
 Source :Religion of Department of Takalar Regency



Tabel 5.1 Luas Lahan Sawah Menurut Desa/Kelurahan di Kecamatan Galesong (hektar), 2019
Table *Area of Wetlandby Village in Galesong Subdistrict (hectar), 2019*

Desa/Kelurahan <i>Village</i>	Irigasi <i>Irrigation</i>	Non Irigasi <i>Non Irrigation</i>	Jumlah <i>Total</i>
(1)	(2)	(3)	(4)
Bontoloe	26,51	69,60	96,11
Kalenna Bontongape	82,20	-	82,20
Bontomangape	67,98	-	67,98
Parambambe	110,00	64,30	174,30
Pattinoang	67,10	-	67,10
Boddia	28,00	97,80	125,80
Parangmata	160,46	13,26	173,72
Galesong Kota	-	50,50	50,50
Galesong Baru	-	39,36	39,36
Palalakkang	-	110	110
Pa'rasangan Beru	146,40	28,68	175,08
Kalukuang	195,35	0,47	195,82
Mappakalompo	-	11,03	11,03
Campagaya	60,00	-	60,00
Galesong	944,00	485,00	1 4529,00

Sumber :Laporan statistik pertanian tanaman pangan, penggunaan lahan

Source :Agriculture departement through Agriculture survey for horticulture

Tabel 5.2 Luas Lahan Tegal/Kebun, Ladang/Huma, dan Lahan yang Sementara Tidak Diusahakan Menurut Desa/Kelurahan di Kecamatan Galesong (hektar), 2019
Table Area of Dry Field/Garden, Shifting Cultivation, Land and Temporarily Unused Land by Village in Galesong Subdistrict (hectar), 2019

Desa/Kelurahan Village	Tegalan/Kebun Dry Field/Garden	Ladang/Huma Shifting Cultivation	Sementara Tdk Diusahakan Temporarily Unused
(1)	(2)	(3)	(4)
Bontoloe	27,00	-	-
Kalenna Bontongape	10,85	-	-
Bontomangape	41,10	-	-
Parambambe	-	-	-
Pattinoang	7,42	-	-
Boddia	26,23	-	-
Parangmata	-	-	-
Galesong Kota	9,30	-	-
Galesong Baru	0,43	-	-
Palalakkang	2,00	-	-
Pa'rasangan Beru	1,12	-	-
Kalukuang	4,25	-	-
Mappakalompo	-	-	-
Campagaya	20,30	-	-
Galesong	150,00	-	-

Sumber :Laporan statistik pertanian tanaman pangan, penggunaan lahan

Source :Agriculture departement through Agriculture survey for horticulture

Tabel 5.3 Luas Panen Tanaman Pangan Padi dan Palawija di Kecamatan Galesong (hektar), 2018 – 2019
Table *Harvested Area of Food Crops in Galesong Subdistrict (hectar), 2018 – 2019*

Komoditas Comodity	2018	2019
(1)	(2)	(3)
Padi/Paddy	2 818,7	3 064,6
Jagung/Maize	851,2	-
Kedelai/Soybean	29,0	-
Kacang Tanah/Peanut	-	-
Kacang Hijau/Mungbean	19,3	-
Ubi Kayu/Cassava	2,0	-
Ubi Jalar/Sweet Potato	2,0	-
Tanaman Pangan/Food Crops	3 720,2	3 064,6

Sumber : Dinas Pertanian Melalui Laporan Statistik Pertanian Tanaman Pangan, Padi
 Source : Agriculture Departement through Statistic Report of Food Crops, Paddy

Tabel 5.4 Luas Panen Tanaman Sayuran di Kecamatan Galesong (hektar), 2018 – 2019
Harvested Area of Vegetables in Galesong Subdistrict (hectar), 2018 – 2019

Komoditas Comodity	2018	2019
(1)	(2)	(3)
Bawang Merah/Shallot	-	-
Cabai/Chilli	35,0	6,0
Kentang/Potato	-	-
Kubis/Cabbage	-	-
Petsai/Chinese Cabbage	9,0	1,0
Bayam/Spinach	7,0	-
Kacang Panjang/Long Beans	30,0	-
Kangkung/Swamp Cabbage	51,0	-
Terong/Eggplant	23,0	-
Lainnya/Others	6,0	-
Tanaman Sayuran/Vegetables	161	7

Sumber : Dinas Pertanian Melalui Laporan Statistik Pertanian Tanaman Pangan, Padi
 Source : Agriculture Departement through Statistic Report of Food Crops, Paddy

Tabel 5.5 **Produksi Tanaman Sayuran di Kecamatan Galesong (ton), 2018 – 2019**
Table **Production of Vegetables in Galesong Subdistrict (ton), 2018 – 2019**

Komoditas Comodity	2018	2019
(1)	(2)	(3)
Bawang Merah/Shallot	-	-
Cabai/Chilli	96,5	19,0
Kentang/Potato	-	-
Kubis/Cabbage	-	-
Petsai/Chinese Cabbage	8,2	1,4
Bayam/Spinach	5,1	-
Kacang Panjang/Long Beans	219,7	-
Kangkung/Swamp Cabbage	101,4	-
Terong/Eggplant	120,2	-
Lainnya/Others	17,9	-
Tanaman Sayuran/Vegetables	569	20,4

Sumber : Dinas Pertanian Melalui Laporan Statistik Pertanian Tanaman Pangan, Padi
 Source : Agriculture Departement through Statistic Report of Food Crops, Paddy

Tabel 5.6 **Produksi Buah-Buahan di Kecamatan Galesong (ton), 2018 – 2019**
Table **Production of Fruits in Galesong Subdistrict (ton), 2018 – 2019**

Komoditas Comodity	2018	2019
(1)	(2)	(3)
Mangga/Mango	75,0	103,7
Durian/Durian	-	-
Jeruk/Orange	-	0,3
Pisang/Banana	32,0	27,5
Pepaya/Papaya	1,8	3,0
Nanas/Pineapple	-	-
Semangka/Watermelon	136,0	-
Nangka/Cempedak	2,0	-
Melon/Melon	-	-
Jambu/Guava	-	-
Sirsak	0,4	-
Lainnya/Others	5,0	-
Buah-Buahan/Fruits	252,2	134,5

Sumber : Dinas Pertanian Melalui Laporan Statistik Pertanian Tanaman Pangan, Padi
 Source : Agriculture Departement through Statistic Report of Food Crops, Paddy

Tabel 5.7 Luas Tanaman Perkebunan Menurut Desa/Kelurahan di Kecamatan Galesong (hektar), 2019
Planted Area of Estate Crops by Village in Galesong Subdistrict (hectar), 2019

Desa/Kelurahan Village	Kelapa Hibrida	Kelapa Dalam	Jambu Mente	Tebu	Kapuk	Kakao	Lainnya
(1)	(2)	(3)	(4)	(5)	(6)	(7)	(8)
Bontoloe	*)	*)	-	1,00	*)	-	-
Kalenna Bontongape	*)	*)	-	-	*)	-	-
Bontomangape	*)	*)	-	-	*)	-	-
Parambambe	*)	*)	-	-	*)	-	-
Pattinoang	*)	*)	-	-	*)	-	-
Boddia	*)	*)	-	-	*)	-	-
Parangmata	*)	*)	-	-	*)	-	-
Galesong Kota	*)	*)	-	-	*)	-	-
Galesong Baru	*)	*)	-	-	*)	-	-
Palalakkang	*)	*)	-	-	*)	-	-
Pa'rasangan Beru	*)	*)	-	-	*)	-	-
Kalukuang	*)	*)	-	-	*)	-	-
Mappakalombo	*)	*)	-	-	*)	-	-
Campagaya	*)	*)	-	-	*)	-	-
Galesong	25,00	87,00	-	1,00	30,00	-	-

Sumber :Dinas Pertanian Kabupaten Takalar
 Source :Agriculture Service of Takalar Regency
 Catatan :*)Data Menurut Desa Tidak Tersedia

Tabel 5.8 Produksi Tanaman Perkebunan Menurut Desa/Kelurahan di Kecamatan Galesong (ton), 2019
Table Production of Estate Crops by Village in Galesong Subdistrict (ton), 2019

Desa/Kelurahan Village	Kelapa Hibrida	Kelapa Dalam	Jambu Mente	Tebu	Kapuk	Kakao	Lainnya
(1)	(2)	(3)	(4)	(5)	(6)	(7)	(8)
Bontoloe	*)	*)	-	-	*)	-	-
Kalenna Bontongape	*)	*)	-	-	*)	-	-
Bontomangape	*)	*)	-	-	*)	-	-
Paramambe	*)	*)	-	-	*)	-	-
Pattinoang	*)	*)	-	-	*)	-	-
Boddia	*)	*)	-	-	*)	-	-
Parangmata	*)	*)	-	-	*)	-	-
Galesong Kota	*)	*)	-	-	*)	-	-
Galesong Baru	*)	*)	-	-	*)	-	-
Palalakkang	*)	*)	-	-	*)	-	-
Pa'rasangan Beru	*)	*)	-	-	*)	-	-
Kalukuang	*)	*)	-	-	*)	-	-
Mappakalombo	*)	*)	-	-	*)	-	-
Campagaya	*)	*)	-	-	*)	-	-
Galesong	62,50	89,50	-	-	24,00	-	-

Sumber :Dinas Pertanian Kabupaten Takalar
 Source :Agriculture Service of Takalar Regency
 Catatan :*)Data Tidak Tersedia

Tabel 5.9 Populasi Ternak Menurut Desa/Kelurahan di Kecamatan Galesong, 2019
Table *Livestock Population by Village in Galesong Subdistrict, 2019*

Desa/Kelurahan <i>Village</i>	Sapi Perah <i>Dairy Cattle</i>	Sapi Potong <i>Beef Cattle</i>	Kerbau <i>Buffalo</i>	Kuda <i>Horse</i>	Kambing <i>Goat</i>	Domba <i>Sheep</i>
(1)	(2)	(3)	(4)	(5)	(6)	(7)
Bontoloe	-	8	-	-	164	-
Kalenna Bontongape	-	58	6	-	166	-
Bontomangape	-	56	0	-	362	-
Parambambe	-	43	-	-	267	-
Pattinoang	-	30	-	-	178	-
Boddia	-	33	-	-	232	-
Parangmata	-	52	4	-	260	-
Galesong Kota	-	39	-	-	475	-
Galesong Baru	-	12	4	-	250	-
Palalakkang	-	10	-	-	138	-
Pa'rasangan Beru	-	31	-	-	182	-
Kalukuang	-	37	-	-	240	-
Mappakalompo	-	32	32	-	147	-
Campagaya	-	61	2	-	190	-
Galesong	-	441	48	-	3 061	-

Sumber :Dinas Pertanian Kabupaten Takalar
 Source :Agriculture Service of Takalar Regency

Tabel 5.10 Populasi Unggas Menurut Desa/Kelurahan di Kecamatan Galesong, 2019
Table Poultry Population by Village in Galesong Subdistrict, 2019

Desa/Kelurahan <i>Village</i>	Ayam Kampung <i>Native Chicken</i>	Ayam Petelur <i>Layer</i>	Ayam Pedaging <i>Broiler</i>	Itik/Itik Manila <i>Duck/Muscovy Duck</i>
(1)	(2)	(3)	(4)	(5)
Bontoloe	14 879	-	-	1 343
Kalenna Bontongape	2 621	-	-	686
Bontomangape	11 796	-	0	1 869
Parambambe	12 464	-	15 300	1 884
Pattinoang	2 202	-	-	718
Boddia	17 170	-	-	2 133
Parangmata	24 943	-	15 000	3 149
Galesong Kota	29 524	-	-	4 014
Galesong Baru	56 848	-	-	2 524
Palalakkang	49 720	-	-	1 950
Pa'rasangan Beru	14 199	-	-	1 538
Kalukuang	17 563	-	-	5 010
Mappakalompo	3 082	-	-	617
Campagaya	22 001	-	-	837
Galesong	257 011	-	30 300	27 435

Sumber :Dinas Pertanian Kabupaten Takalar
 Source :Agriculture Service of Takalar Regency

Tabel 5.11 Jumlah Ternak Yang Dipotong Menurut Desa/Kelurahan di Kecamatan Galesong, 2019
Table *Livestock Slaughtered by Village in Galesong Subdistrict, 2019*

Desa/Kelurahan <i>Village</i>	Sapi Potong <i>Beef Cattle</i>	Kerbau <i>Buffalo</i>	Kuda <i>Horse</i>	Kambing <i>Goat</i>	Domba <i>Sheep</i>
(1)	(2)	(3)	(4)	(5)	(6)
Bontoloe	11	-	-	3	-
Kalenna Bontongape	50	-	-	2	-
Bontomangape	22	-	-	-	-
Parambambe	42	-	-	1	-
Pattinoang	2	-	-	-	-
Boddia	22	-	-	-	-
Parangmata	12	-	-	18	-
Galesong Kota	12	-	-	-	-
Galesong Baru	35	-	-	57	-
Palalakkang	37	-	-	21	-
Pa'rasangan Beru	15	-	-	4	-
Kalukuang	9	-	-	2	-
Mappakalompo	9	-	-	2	-
Campagaya	13	-	-	1	-
Galesong	291	-	-	111	-

Sumber : Data KUA Kecamatan Galesong



Tabel 6.1 Jumlah Perusahaan, Tenaga Kerja, dan Nilai Produksi Menurut Klasifikasi Industri di Kecamatan Galesong (dalam ribu rupiah), 2019
Number of Establishment, Employees, and Production Value by Industrial Classification in Galesong Subdistrict (in thousand rupiahs), 2019

Klasifikasi Industri <i>Industrial Classification</i>	Perusahaan <i>Establishments</i>	Tenaga Kerja <i>Employee</i>	Nilai Produksi <i>Production Value</i>
(1)	(2)	(3)	(4)
	*)	-	-
	*)	-	-
	-.*)	-	-
	-.*)	-	-
	*)	-	-
	*)	-	-
	*)	-	-
	*)	-	-
	*)	-	-
	*)	-	-
Galesong

umber :Dinas Koperasi, UMKM, Perindustrian, Perdagangan, dan ESDM Kabupaten Takalar
Source :Cooperative, Small and Medium Entrepreneur, Industry, Trade, Mining and Energy Services ofTakalar Regency

Catatan :Data Tidak Tersedia

Tabel 6.2 Banyaknya Penggilingan Padi Menurut Jenisnya dan Desa/Kelurahan di Kecamatan Galesong, 2019
Number of Rice Huller by Type and Village in Galesong Subdistrict, 2019

Desa/Kelurahan <i>Village</i>	Satake	Izeki	Lainnya <i>Others</i>	Jumlah <i>Total</i>
(1)	(2)	(3)	(4)	(5)
Bontoloe	-	3	-	3
Kalenna Bontongape	-	7	-	7
Bontomangape	5	-	-	5
Parambambe	3	18	-	21
Pattinoang	-	3	-	3
Boddia	-	5	-	5
Parangmata	1	7	-	8
Galesong Kota	1	-	-	1
Galesong Baru	2	-	-	2
Palalakkang	-	4	-	4
Pa'rasangan Beru	14	-	-	14
Kalukuang	7	-	-	7
Mappakalompo	-	-	-	-
Campagaya	2	5	-	7
Galesong	20	67	-	87

Sumber : Desa/Kelurahan setempat

Table 6.3 Jumlah Pengguna Listrik Menurut Desa/Kelurahan di Kecamatan Galesong, 2019
Number of Registered Electricity Costumersby Village in Galesong Subdistrict, 2019

Desa/Kelurahan <i>Village</i>	Pengguna Listrik			Bukan Pengguna Listrik
	PLN	Non PLN	Jumlah	
(1)	(2)	(3)	(4)	(5)
Bontoloe	641	-	641	-
Kalenna Bontongape	474	-	474	-
Bontomangape	555	-	555	-
Parambambe	807	-	807	-
Pattinoang	475	-	475	-
Boddia	1 467	-	1 467	-
Parangmata	665	-	665	-
Galesong Kota	1 125	-	1 125	-
Galesong Baru	1 093	-	1 093	-
Palalakkang	1 314	-	1 314	-
Pa'rasangan Beru	678	-	678	-
Kalukuang	956	-	956	-
Mappakalompo	492	-	492	-
Campagaya	341	-	341	-
Galesong	11 083	-	11 083	-

Sumber : BPS, Pendataan Potensi Desa (Podes) 2019

Tabel 6.4 Banyaknya Desa/Kelurahan Menurut Keberadaan Penerangan Jalan Utama Desa/Kelurahan di Kecamatan Galesong, 2014, 2018, dan 2019

Penerangan Jalan Utama	2014	2018	2019
(1)	(2)	(3)	(4)
Sumber Penerangan Jalan Utama			
Listrik Pemerintah	7	12	14
Listrik Non Pemerintah	3	1	-
Non Listrik	-	1	-

Sumber : BPS, Pendataan Potensi Desa (Podes) 2014,2018, dan 2019

Tabel 6.5 Banyaknya Desa/Kelurahan Menurut Jenis Bahan Bakar untuk Memasak yang Digunakan Oleh Sebagian Besar Keluarga di Kecamatan Galesong, 2014, 2018, dan 2019

Jenis Bahan Bakar	2014	2018	2019
(1)	(2)	(3)	(4)
Gas Kota	-	-	-
LPG 3 Kg	13	14	14
LPG lebih dari 3 Kg	-	-	-
Minyak Tanah	-	-	-
Kayu Bakar	1	-	-
Lainnya	-	-	-

Sumber : BPS, Pendataan Potensi Desa (Podes) 2014,2018, dan 2019

Tabel 6.6 Banyaknya Desa/Kelurahan Menurut Sumber Air Minum Sebagian Besar Keluarga di Kecamatan Galesong, 2014, 2018, dan 2019

Sumber Air Minum	2014	2018	2019
(1)	(2)	(3)	(4)
Air Kemasan Bermerk	-	-	-
Air Isi Ulang	-	1	2
Ledeng Dengan Meteran	1	-	-
Ledeng Tanpa Meteran	-	-	-
Sumur Bor atau Pompa	13	13	12
Sumur	-	-	-
Mata Air	-	-	-
Sungai/Danau/Kolam/ Waduk/Situ/ Embung/Bendungan	-	-	-
Air Hujan	-	-	-
Lainnya	-	-	-

Sumber : BPS, Pendataan Potensi Desa (Podes) 2014,2018, dan 2019



Table 7.1 Jumlah Sarana Perdagangan Menurut Desa/Kelurahan di Kecamatan Galesong, 2019
Number of Trading Facilities by Village in Galesong Subdistrict, 2019

Desa/Kelurahan <i>Village</i>	Kelompok Pertokoan	Pasar dengan Bangunan Permanen	Pasar dengan Bangunan Semi Permanen	Pasar Tanpa Bangunan
(1)	(2)	(3)	(4)	(5)
Bontoloe	-	1	-	-
Kalenna Bontongape	-	-	-	-
Bontomangape	-	1	-	-
Parambambe	-	-	-	-
Pattinoang	-	-	-	-
Boddia	1	-	-	-
Parangmata	-	-	-	-
Galesong Kota	-	1	-	-
Galesong Baru	-	-	-	-
Palalakkang	2	-	-	-
Pa'rasangan Beru	-	-	-	-
Kalukuang	1	-	-	-
Mappakalompo	-	-	-	-
Campagaya	-	-	-	-
Galesong	4	3	-	-

Lanjutan Tabel 7.1

Desa/Kelurahan Village	Minimarket/ Swalayan¹	Toko/Warung Kelontong	Restoran/ Rumah Makan
(1)	(6)	(7)	(8)
Bontoloe	2	57	-
Kalenna Bontongape	-	25	-
Bontomangape	-	50	-
Parambambe	-	50	-
Pattinoang	-	33	-
Boddia	2	65	-
Parangmata	-	34	-
Galesong Kota	2	124	1
Galesong Baru	2	115	-
Palalakkang	-	80	-
Pa'rasangan Beru	-	29	-
Kalukuang	1	35	-
Mappakalompo	-	36	-
Campagaya	-	17	-
Galesong	9	750	1

Lanjutan Tabel 7.1

Desa/Kelurahan Village	Warung/Kedai Makanan	Hotel	Hostel/Motel/ Losmen/Wisma
(1)	(9)	(10)	(11)
Bontoloe	4	-	-
Kalenna Bontongape	0	-	-
Bontomangape	2	-	-
Parambambe	2	-	-
Pattinoang	1	-	-
Boddia	16	-	-
Parangmata	1	-	-
Galesong Kota	7	-	-
Galesong Baru	6	-	-
Palalakkang	3	-	-
Pa'rasangan Beru	3	-	-
Kalukuang	2	-	-
Mappakalompo	0	-	1
Campagaya	0	-	-
Galesong	47	-	1

Sumber : BPS, Pendataan Potensi Desa (Podes) 2019

Tabel 7.2 Jumlah Koperasi Menurut Jenis Koperasi dan Desa/Kelurahan di Kecamatan Galesong, 2019
Number of Cooperatives by Type of Cooperative Village in Galesong Subdistrict, 2019

Desa/Kelurahan <i>Village</i>	Koperasi Unit desa (KUD)	Koperasi Industri Kecil dan Kerajinan Rakyat (Kopinkra)	Koperasi Simpan Pinjam (Kospin)	Koperasi Lainnya
(1)	(2)	(3)	(4)	(5)
Bontoloe	-	1	-	-
Kalenna Bontongape	-	-	-	-
Bontomangape	-	-	-	-
Parambambe	-	-	-	-
Pattinoang	-	-	-	-
Boddia	-	-	-	-
Parangmata	-	-	-	-
Galesong Kota	-	-	-	1
Galesong Baru	-	-	-	-
Palalakkang	-	-	-	-
Pa'rasangan Beru	-	-	-	-
Kalukuang	-	2	-	-
Mappakalompo	-	-	-	-
Campagaya	-	-	-	-
Galesong	-	3	-	1

Sumber : BPS, Pendataan Potensi Desa (Podes) 2019

Tabel 7.3 Jumlah Objek Wisata Menurut Desa/Kelurahan di Kecamatan Galesong, 2019
Number of Tourism Object by Village in Galesong Subdistrict, 2019

Desa/Kelurahan Village	Wisata Alam Nature Based Tourism	Wisata Bahari Ocean Based Tourism	Wisata Budaya Culture Based Tourism
(1)	(2)	(3)	(4)
Bontoloe	-	-	-
Kalenna Bontongape	-	-	-
Bontomangape	-	-	1
Parambambe	-	-	-
Pattinoang	-	-	-
Boddia	1	1	1
Parangmata	-	-	-
Galesong Kota	-	-	-
Galesong Baru	-	-	2
Palalakkang	-	-	-
Pa'rasangan Beru	-	-	-
Kalukuang	-	-	-
Mappakalompo	1	-	-
Campagaya	-	-	-
Galesong	2	1	4

Sumber :Dinas Sosial, Tenaga Kerja, Transmigrasi dan Kepariwisataaan Kabupaten Takalar
 Source :Social Service, Manpower Office, and Tourism Service of Takalar Regency



Tabel 8.1 Jumlah Kendaraan Bermotor Menurut Desa/Kelurahan dan Jenis Kendaraan di Kecamatan Galesong, 2019
Number of Motor Vehicles by Village and Type of Vehicle in Galesong Subdistrict, 2019

Desa/Kelurahan <i>Village</i>	Jenis Kendaraan/ <i>Type of Vehicle</i>			
	Mobil Penumpang	Bus	Truk	Sepeda Motor
(1)	(2)	(3)	(4)	(5)
Bontoloe	1	-	-	546
Kalenna Bontongape	4	-	-	458
Bontomangape	3	-	4	403
Parambambe	2	-	2	691
Pattinoang	1	-	2	307
Boddia	-	-	-	1 058
Parangmata	3	-	-	503
Galesong Kota	2	-	-	801
Galesong Baru	-	-	-	803
Palalakkang	2	-	-	1 197
Pa'rasangan Beru	2	-	5	439
Kalukuang	4	-	2	699
Mappakalompo	-	-	-	308
Campagaya	1	-	1	247
Galesong	25	-	16	8 460

Sumber : Desa/Kelurahan setempat



Tabel 9.1 Harga Eceran Sembilan Bahan Pokok di Kecamatan Galesong, 2019
Table *Retail Price of Nine Essential Commodities in Galesong Subdistrict, 2019*

Komoditi	Satuan	Bulan/Month			
		Jan	Feb	Mar	Apr
(1)	(2)	(3)	(4)	(5)	(6)
Beras	Kg	9 000	9 000	9 000	9 000
Gula Pasir	Kg	15 000	15 000	15 000	15 000
Minyak Goreng	Liter	13 000	13 000	13 000	12 000
Garam	400 gr	4 000	4 000	4 000	4 000
Ikan Asin Teri	Kg	55 000	55 000	55 000	55 000
Gas Elpiji	3 Kg	20 000	20 000	20 000	20 000
Sabun Cuci	Bungkus	2 500	2 500	2 500	2 500
Tekstil	Meter	30 000	30 000	30 000	30 000
Batik	Helai	45 000	45 000	45 000	45 000

Lanjutan Tabel / *Continued Table 9.1*

Komoditi	Satuan	Bulan			
		Mei	Jun	Jul	Ags
(1)	(2)	(3)	(4)	(5)	(6)
Beras	Kg	9 000	9 000	9 000	9 000
Gula Pasir	Kg	15 000	15 000	15 000	15 000
Minyak Goreng	Liter	13 000	13 000	13 000	13 000
Garam	400 gr	4 000	4 000	4 000	4 000
Ikan Asin Teri	Kg	55 000	55 000	55 000	55 000
Gas Elpiji	3 Kg	20 000	20 000	20 000	20 000
Sabun Cuci	Bungkus	2 500	2 500	2 500	2 500
Tekstil	Meter	30 000	30 000	30 000	30 000
Batik	Helai	47 000	47 000	47 000	45 000

Lanjutan Tabel / *Continued Table 9.1*

Komoditi	Satuan	Bulan			
		Sep	Okt	Nov	Des
(1)	(2)	(3)	(4)	(5)	(6)
Beras	Kg	9 000	9 000	9 000	9 000
Gula Pasir	Kg	15 000	15 000	15 000	15 000
Minyak Goreng	Liter	13 000	13 000	13 000	13 000
Garam	400 gr	4 000	4 000	4 000	4 000
Ikan Asin Teri	Kg	55 000	55 000	55 000	55 000
Gas Elpiji	3 Kg	20 000	20 000	20 000	20 000
Sabun Cuci	Bungkus	2 500	2 500	2 500	2 500
Tekstil	Meter	30 000	30 000	30 000	30 000
Batik	Helai	45 000	45 000	45 000	45 000

Sumber : Badan Pusat Statistik Kabupaten Takalar

Tabel 9.2 Realisasi Penerimaan PBB Tiap Desa/Kelurahan di Kecamatan Galesong, 2019
Table Actual Revenues by Village in Galesong Subdistrict, 2019

Desa/Kelurahan Village	Pokok Pajak (Rp)	Penerimaan Pajak (Rp)	Persentase/ Realisasi (%)
(1)	(2)	(3)	(4)
Bontoloe	30 278 363	30 278 363	100,00
Kalenna Bontongape	14 754 750	14 754 750	100,00
Bontomangape	16 577 461	16 577 461	100,00
Parambambe	38 815 763	38 815 763	100,00
Pattinoang	20 513 839	20 513 839	100,00
Boddia	44 865 430	45 475 005	101,36
Parangmata	28 320 891	28 447 848	100,45
Galesong Kota	28 428 052	28 996 047	102,00
Galesong Baru	15 938 542	15 914 532	99,85
Palalakkang	28 716 263	28 649 087	99,67
Pa'rasangan Beru	24 813 283	24 813 283	100,00
Kalukuang	37 987 060	38 088 948	100,27
Mappakalomp	13 309 908	13 309 908	100,00
Campagaya	11 865 838	11 865 838	100,00
Galesong	355 185 433	356 500 672	100,37


Sumber : Dispenda Kab. Takalar



Sensus
Penduduk
2020

DATA

MENCERDASKAN BANGSA



**BADAN PUSAT STATISTIK
KABUPATEN TAKALAR**

Jl. Syech Yusuf No. 5 Takalar

Homepage : <http://takalarkab.bps.go.id>

Email : bps7305@bps.go.id