



KECAMATAN KUBU

DALAM ANGKA 2020

<https://tolikarakab>



**BADAN PUSAT STATISTIK
KABUPATEN TOLIKARA**



**KECAMATAN
KUBU**

DALAM ANGKA 2020

KECAMATAN KUBU DALAM ANGKA 2020

ISSN :

No. Publikasi : 94180.2016

Katalog : 1102001.9418060

Ukuran Buku : 14,8 cm x 21 cm

Jumlah Halaman : xiii + 68 hal/*pages*

Naskah :

BPS Kabupaten Tolikara

Penyunting :

BPS Kabupaten Tolikara

Gambar Kover :

Seksi Integrasi Pengolahan dan Diseminasi Statistik

Ilustrasi Kover :

.....

Diterbitkan oleh :

©BPS Kabupaten Tolikara

Dicetak oleh :

BPS Kabupaten Tolikara

Dilarang mengumumkan, mendistribusikan, mengomunikasikan, dan/atau menggandakan sebagian atau seluruh isi buku ini untuk tujuan komersil tanpa izin tertulis dari Badan Pusat Statistik.

PETA WILAYAH KABUPATEN TOLIKARA



KEPALA BPS KABUPATEN TOLIKARA



TRI CAHYO AFFANDY, SST., M.Si.



KATA PENGANTAR

Kecamatan Kubu Dalam Angka 2020 merupakan publikasi tahunan yang diterbitkan oleh BPS Kabupaten Tolikara. Disadari bahwa publikasi ini belum sepenuhnya memenuhi harapan pihak pemakai data khususnya para perencana, namun diharapkan dapat membantu melengkapi penyusunan rencana pembangunan di Kabupaten Tolikara.

Publikasi ini dapat terwujud berkat kerja sama dan bantuan dari berbagai pihak baik instansi pemerintah maupun swasta. Kepada semua pihak yang telah memberikan bantuan disampaikan penghargaan dan terima kasih yang sebesar-besarnya.

Walaupun publikasi ini telah disiapkan sebaik-baiknya, namun disadari masih ada kekurangan dan kesalahan yang terjadi. Untuk perbaikan publikasi ini, tanggapan dan saran yang bersifat konstruktif dari para pemakai sangat diharapkan.

Kubu, September 2020
Kepala BPS
Kabupaten Tolikara

TRI CAHYO AFFANDY, SST., M.Si.

DAFTAR ISI

Halaman

Kata Pengantar	v
Daftar Isi	vi
Daftar Tabel	vii
Daftar Gambar	ix
Penjelasan Umum	x
1. Geografi dan Iklim	1
2. Sosial dan Kesejahteraan Rakyat	11
3. Pertanian, Kehutanan, Peternakan, dan Perikanan	29
4. Pariwisata	65

DAFTAR TABEL

Halaman

1,	GEOGRAFI DAN IKLIM/<i>GEOGRAPHY AND CLIMATE</i>	1
1,1	KEADAAN GEOGRAFI	4
1,1,1	Luas Daerah dan Jumlah Pulau Menurut Desa/Kelurahan, 2019.....	4
1,1,2	Tinggi Wilayah dan Jarak ke Ibukota, 2019.....	6
1,1,3	Banyaknya Desa Menurut Topografi Wilayah, 2019	7
1,2	KEADAAN IKLIM	8
1,2,1	Pengamatan Unsur Iklim di Stasiun Pengamatan Badan Meteorologi Klimatologi dan Geofisika (BMKG), 2019.....	8
2.	SOSIAL DAN KESEJAHTERAAN RAKYAT/<i>SOCIAL AND WELFARE</i> .	11
2.1	PENDIDIKAN	14
2.1.1	Jumlah Desa/Kelurahan yang Memiliki Fasilitas Sekolah Menurut Desa/ Kelurahan dan Tingkat Pendidikan, 2019	14
2.1.2	Jumlah Tenaga Pengajar Menurut Desa/Kelurahan dan Tingkat Pendidikan, 2019	17
2.1.3	Jumlah Peserta Didik Menurut Desa/Kelurahan dan Tingkat Pendidikan, 2019	20
2.2	KESEHATAN	23
2.2.1	Jumlah Desa/Kelurahan yang Memiliki Sarana Kesehatan Menurut Desa/ Kelurahan, 2019.....	23
2.2.2	Jumlah Tenaga Kesehatan Menurut Desa/Kelurahan, 2019.....	24
2.2.3	Jumlah Rumah Sakit Umum, Rumah Sakit Khusus, Rumah Sakit/Rumah Bersalin, Puskesmas, Klinik/Balai Kesehatan, Posyandu, dan Polindes Desa/Kelurahan, 2019	25
2.3	AGAMA DAN SOSIAL LAINNYA	27
2.3.1	Jumlah Penduduk Menurut Desa/Kelurahan dan Agama yang Dianut, 2019.....	27
2.3.2	Jumlah Tempat Peribadatan Menurut Desa/Kelurahan, 2019.....	28
3.	PERTANIAN, KEHUTANAN, PETERNAKAN, DAN PERIKANAN/ <i>AGRICULTURE, FORESTRY, LIVESTOCK, AND FISHERY</i>	29
3.1	HORTIKULTURA	32
3.1.1	Luas Panen Tanaman Sayuran Menurut Kecamatan dan Jenis Tanaman	

	(ha), 2018 dan 2019.....	32
3.1.2	Produksi Tanaman Sayuran Menurut Desa/ Kelurahan dan Jenis Tanaman (ton), 2018 dan 2019.....	35
3.1.3	Luas Panen Tanaman Sayuran dan Buah-buahan Semusim Menurut Jenis Tanaman (ha), 2016–2019.....	38
3.1.4	Produksi Tanaman Sayuran dan Buah-buahan Semusim Menurut Jenis Tanaman (ton), 2016–2019.....	39
3.1.5	Luas Panen Tanaman Biofarmaka Menurut Desa/ Kelurahan dan Jenis Tanaman (m ²), 2018 dan 2019.....	40
3.1.6	Produksi Tanaman Biofarmaka Menurut Desa/ Kelurahan dan Jenis Tanaman (kg), 2018 and 2019	42
3.1.7	Luas Panen Tanaman Biofarmaka Menurut Jenis Tanaman (m ²), 2016–2019	44
3.1.8	Produksi Tanaman Biofarmaka Menurut Jenis Tanaman (kg), 2016–2019	45
3.1.9	Luas Panen Tanaman Hias Menurut Desa/ Kelurahan dan Jenis Tanaman (m ²), 2018 and 2019	46
3.1.10	Produksi Tanaman Hias Menurut Desa/ Kelurahan dan Jenis Tanaman (tangkai), 2018 and 2019.....	48
3.1.11	Luas Panen Tanaman Hias Menurut Jenis Tanaman (m ²), 2016–2019	50
3.1.12	Produksi Tanaman Hias Menurut Jenis Tanaman (tangkai), 2016–2019	51
3.1.13	Produksi Buah-buahan Menurut Desa/ Kelurahan dan Jenis Tanaman (ton), 2018 and 2019.....	52
3.1.14	Produksi Buah–Buahan dan Sayuran Tahunan Menurut Jenis Tanaman (ton), 2016–2019	55
3.2	PERKEBUNAN.....	57
3.2.1	Luas Areal Tanaman Perkebunan Menurut Desa/ Kelurahan dan Jenis Tanaman (ha), 2018 dan 2019	57
3.2.2	Produksi Perkebunan Menurut Desa/ Kelurahan dan Jenis Tanaman (ton), 2018 dan 2019	61
4.	PARIWISATA/TOURISM	65
4.1	Jumlah Rumah Makan/Restoran Menurut Desa, 2016–2019.....	68

DAFTAR GAMBAR

Halaman

1.1	Luas Daerah menurut Kecamatan (%), 2019.....	3
2.1	Luas Daerah menurut Kecamatan (%), 2019.....	13
3.1	Luas Daerah menurut Kecamatan (%), 2019.....	31
4.1	Luas Daerah menurut Kecamatan (%), 2019.....	67

<https://tolikarakab.bps.go.id>

PENJELASAN UMUM

Tanda-tanda, satuan-satuan, dan lain-lainnya yang digunakan dalam publikasi ini adalah sebagai berikut:

1. TANDA-TANDA

Data tidak tersedia	: ...
Tidak ada atau nol	: -
Data dapat diabaikan	: 0
Tanda decimal	: ,
Data tidak dapat ditampilkan	: NA
Angka estimasi	: e
Angka diperbaiki	: r
Angka sementara	: x
Angka sangat sementara	: xx
Angka sangat sangat sementara	: xxx

2. SATUAN

barel	: 158,99 liter/ <i>litres</i> = 1/6,2898 m ³
hektar (ha)	: 10 000 m ²
kilometer (km)	: 1 000 meter/ <i>meters (m)</i>
knot	: 1,8523 km/jam (<i>km/hour</i>)
kuintal	: 100 kg
KWh	: 1 000 Watt <i>hour</i>
MWh	: 1 000 KWh
liter (untuk beras)	: 0,80 kg
MMSCF	: 1/35,3 m ³
metrik ton (m.ton)	: 0,98421 long ton = 1 000 kg
ons	: 28,31 gram/ <i>grams</i>
ton	: 1 000 kg

Satuan lain: buah, dus, butir, helai/lembar, kaleng, batang, pulsa, ton kilometer (ton-km), jam, menit, persen (%).

Perbedaan angka di belakang koma disebabkan oleh pembulatan angka.

DAFTAR SINGKATAN

SI	: Stasiun Iklim
SIMPK	: Stasiun Meteorologi Pertanian Khusus
t.t	: Tempat tidur
BCG	: Bacillus Calmette Guerin
DPT	: Difteri, Pertusis, Tetanus
TT	: Tetanus Toxoid
IOT	: Industri Obat Tradisional
IKOT	: Industri Kecil Obat Tradisional
Alkes	: Alat kesehatan
PKRT	: Perbekalan Kesehatan Rumah tangga
Kompl	: Komplemen
IRTP	: Industri Pangan Produksi Rumah Tangga
PBF	: Pedagang Besar Farmasi
GFK	: Gudang Farmasi Kab/Kota
RB	: Rumah Bersalin
Pustu	: Puskesmas pembantu
BP	: Balai Pengobatan
TPS	: Tempat Pembuangan Sementara
Jamkesmas	: Jaminan kesehatan masyarakat miskin
PJKMU	: Program Jaminan Kesehatan Masyarakat Umum
SIUP	: Surat Ijin Usaha Perdagangan
TDP	: Tanda Daftar Perusahaan
API	: Angka Pengenal Importir

Statistik Kunci, 2017–2019

Rincian/Description	Satuan/Unit	2017	2018	2019
(1)	(2)	(5)	(6)	(7)
SOSIAL/SOCIAL				
Penduduk ¹ /Population ¹	juta/million	261,9	265,0	265,0
Laju Pertumbuhan Penduduk ¹ /Population Growth ¹	%	1,23 ¹	1,19	1,19
Angka Kelahiran Total-AKT ¹ /Total Fertility Rate-TFR ¹	anak/child	2,33	2,30	2,30
Angka Kematian Bayi-AKB (per 1000 kelahiran hidup) ¹ Infant Mortality Rate-IMR (per 1000 life births) ¹	bayi infant	25,1	24,6	24,6
Angka Harapan Hidup ¹ -e _y /Life Expectancy Rate ¹	tahun/years	71,1	71,2	71,2
Angka Melek Huruf Usia 15+/ <i>Literacy Rate Aged 15+</i>	%	95,5	95,7	95,7
Tingkat Partisipasi Angkatan Kerja -TPAK ² <i>Labour Force Participation Rate-LFPR²</i>	%	66,7 ³	67,3 ³	67,3 ³
Tingkat Pengangguran Terbuka-TPT ² <i>Unemployment Rate-UR²</i>	%	5,5 ⁴	5,3 ⁴	5,3 ⁴
Penduduk Miskin ⁵ /Poor People ⁴	juta/million	27,8	25,9	25,9
Persentase Penduduk Miskin ⁴ <i>Percentage of Poor People⁴</i>	%	10,6	9,8	9,8
Indeks Pembangunan Manusia-IPM ⁵ <i>Human Development Index⁵</i>	–	70,8	71,4	71,4
EKONOMI/ECONOMIC				
Produk Domestik Bruto (PDB) Harga Berlaku ⁶ <i>Gross Domestic Bruto (GDP) at Current Price⁶</i>	triliun rupiah <i>trillion rupiahs</i>	13 587,2 ^x	14 837,4 ^{xx}	14 837,4 ^{xx}
Laju Pertumbuhan Ekonomi ⁸ /Economic Growth ⁷	%	5,1 ^x	5,2 ^{xx}	5,2 ^{xx}
PDB Per Kapita Harga Berlaku ^{6,8} <i>Per Capita of GDP at Current Price^{6,8}</i>	juta rupiah <i>million rupiahs</i>	51,9 ^x	56,0 ^{xx}	56,0 ^{xx}
Inflasi/Inflation (y-o-y)	%	3,69 ⁹	3,1 ⁹	3,19 ⁹
Ekspor/Export	miliar/billion US\$	168,8	180,0	180,0
Impor/Import	miliar/billion US\$	157,0	188,7	188,7
Wisatawan Asing/Foreign Tourists	juta/million	14,0	15,8	15,8
Uang Beredar Luas (M ₂) <i>Broad Money</i>	triliun rupiah <i>trillion rupiahs</i>	5 419,2	5 760,0	5 760,0
Posisi Cadangan Devisa/Reserve Asset Position	miliar/billion US\$	130,2	120,7	120,7
Realisasi Penanaman Modal Dalam Negeri-PMDN <i>Realization of Domestic Investment</i>	triliun rupiah <i>trillion rupiahs</i>	262,4	328,6	328,6
Realisasi Penanaman Modal Asing-PMA <i>Realization of Foreign Investment</i>	miliar/billion US\$	32,2	29,3	29,3
Suku Bunga Sertifikat Bank Indonesia (1 bulan) ¹⁰ <i>Interest Rate of Bank Indonesia Certificate (1 month)¹⁰</i>	%
Kurs Tengah US\$/Middle Rates of US\$	rupiah/rupiahs	13 548	14 481	14 481
Indeks Harga Saham Gabungan (IHSG) <i>Composite Stocks Price Index (CSP)</i>	–	6 355,7	6 194,5	6 194,5

- Catatan:
- ¹ Data 2006–2009: berdasarkan hasil SUPAS 2005; mulai 2010: Hasil proyeksi penduduk Indonesia 2010–2035 (pertengahan tahun/Juni)
 - ² Kondisi Agustus
 - ³ Menggunakan penimbang hasil proyeksi penduduk tahun 2010–2035
 - ⁴ Kondisi Maret
 - ⁵ Sejak tahun 2010, IPM dihitung dengan metode baru. Komponen IPM metode baru adalah angka harapan hidup saat lahir, harapan lama sekolah, rata-rata lama sekolah, dan pengeluaran per kapita
 - ⁶ Mulai tahun 2010 mengadopsi *System of National Account 2008 (SNA 2008)*
 - ⁷ Sebelum 2011 menggunakan tahun dasar 2000 (2000=100), mulai 2011 menggunakan tahun dasar 2010 (2010=100)
 - ⁸ Mulai 2010 proyeksi penduduk berdasarkan hasil SP2010
 - ¹⁰ Mulai 2010: menggunakan SBI 9 bulan

<https://tolikarakab.bps.go.id>

01

GEOGRAFI DAN IKLIM



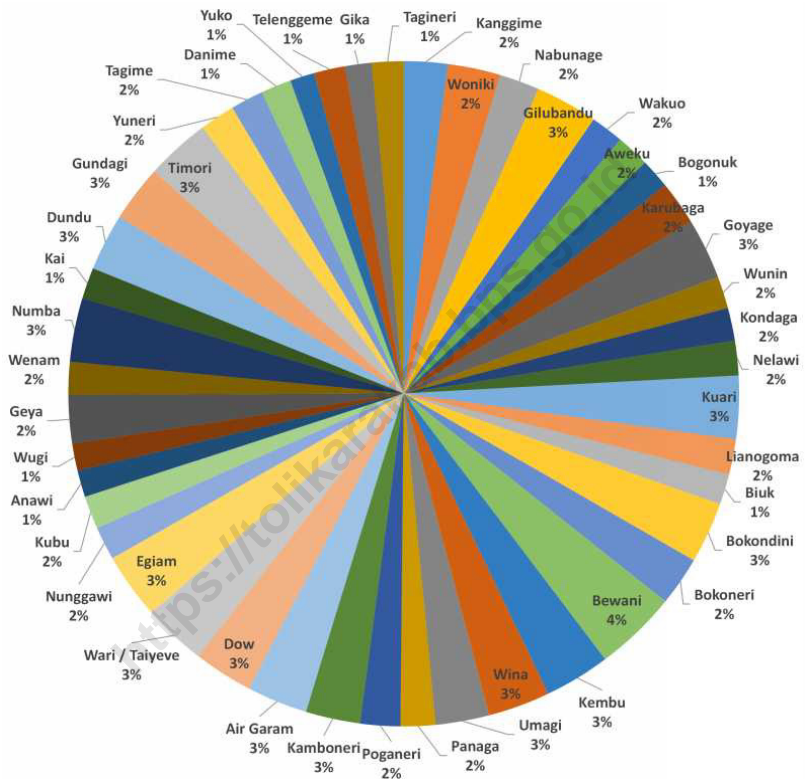
INFOGRAFIS
PEMBATAS BAB 01

<https://tolikarakab.bps.go.id>

BAB I
LETAK GEOGRAFI

1. Kecamatan Kubu merupakan Kecamatan yang terletak di Kabupaten Tolikara. Letak geografis Kecamatan Kubu sebelah utara berbatasan dengan Kecamatan Kondaga sebelah timur berbatasan dengan Kecamatan Yuneri sebelah selatan berbatasan dengan Kecamatan Yuneri dan sebelah barat berbatasan dengan Kecamatan Wenam. Letak geografis sebagian besar desa di Kecamatan Kubu adalah bukan pesisir dan daerahnya berupa lereng pegunungan.
2. Secara administratif perda pada tahun 2008, Kecamatan Kubu terbagi menjadi Sembilan desa yaitu Kubu, Aruku, Kubugiwa, Minagi, Menggenagi, Kalewi, Tiyanggupur, Numbugawi dan Genipur

Gambar 1,1 Luas Daerah menurut Kecamatan (%), 2019



Sumber : Berdasarkan Peraturan Menteri Dalam Negeri No, 66 Tahun 2011 tanggal 28 Desember 2011

1,1 KEADAAN GEOGRAFI

Tabel 1,1,1 Luas Daerah dan Jumlah Pulau Menurut Desa/Kelurahan, 2019

Desa	Luas ¹ (km ²)
(1)	(2)
Aruku	25,27
Kubugiwa	25,27
Kubu	25,27
Minagi	25,27
Menggenagi	26,67
Kalewi	25,27
Murik	26,67
Tiyanggupur	25,27
Numbugawi	28,07
Panaga	233,00

Lanjutan Tabel 1,1,1

Desa	Persentase terhadap Luas Kecamatan	Jumlah Pulau
(1)	(3)	(4)
Aruku	10,84	-
Kubugiwa	10,84	-
Kubu	10,84	-
Minagi	10,84	-
Menggenagi	11,45	-
Kalewi	10,84	-
Murik	11,45	-
Tiyanggupur	10,84	-
Numbugawi	12,05	-
Panaga	100,00	-

Catatan: ¹ Berdasarkan Peraturan Menteri Dalam Negeri Nomor 137 Tahun 2017 tanggal 29 Desember 2017

² Berdasarkan informasi Kementerian Dalam Negeri Tahun 2018

Sumber: Kementerian Dalam Negeri

Tabel 1,1,2 Tinggi Wilayah dan Jarak ke Ibukota, 2019

Desa	Tinggi (meter)	Jarak ke Ibukota Kecamatan	Jarak ke Ibukota Kabupaten
(1)	(6)	(7)	(8)
Aruku
Kubugiwa
Kubu
Minagi
Menggenagi
Kalewi
Murik
Tiyanggupur
Numbugawi
Panaga

Catatan : ... Data tidak tersedia

Sumber:

Tabel 1,1,3 Banyaknya Desa Menurut Topografi Wilayah, 2019

Desa	Lereng/ Puncak	Lembah	Dataran Tinggi
(1)	(2)	(3)	(4)
Aruku	1	-	1
Kubugiwa	1	-	1
Kubu	1	-	1
Minagi	1	-	1
Menggenagi	1	-	1
Kalewi	1	-	1
Murik	1	-	1
Tiyanggupur	1	-	1
Numbugawi	1	-	1
Panaga	9	-	9

Catatan : - = tidak ada, 1 = ada

Sumber: Badan Pusat Statistik Kabupaten Tolikara

1,2 KEADAAN IKLIM

Tabel 1,2,1 Pengamatan Unsur Iklim di Stasiun Pengamatan Badan Meteorologi Klimatologi dan Geofisika (BMKG), 2019

Bulan	Suhu		
	Minimum	Rata-rata	Maksimum
(1)	(2)	(3)	(4)
Januari	28,5	13,5	22,0
Februari	28,8	14,0	20,3
Maret	28,2	14,8	21,6
April	28,0	15,0	22,0
Mei	28,7	12,9	21,4
Juni	27,3	15,3	21,5
Juli	27,0	11,4	20,7
Agustus	28,7	11,3	20,9
September	28,5	10,3	21,2
Oktober	28,5	14,0	22,4
November	28,6	12,0	21,8
Desember	29,6	13,0	22,1

Sumber: BMKG Stasiun Meteorologi Wamena

Lanjutan Tabel 1,2,1

Bulan	Kelembaban (%)		
	Minimum	Rata-rata	Maksimum
(1)	(5)	(6)	(7)
Januari	100	43	66
Februari	100	48	60
Maret	100	42	74
April	100	50	75
Mei	100	46	75
Juni	100	50	77
Juli	100	48	77
Agustus	100	26	71
September	100	36	70
Oktober	100	25	70
November	100	31	70
Desember	100	39	71

Sumber: BMKG Stasiun Metereologi Wamena

Lanjutan Tabel 1,2,1

Bulan	Tekanan Udara (mb)	Kecepatan Angin (knot)	Penyinaran Matahari (%)	Curah Hujan (mm)	Hari Hujan
(1)	(8)	(9)	(10)	(11)	(12)
Januari	1 005,60	9	60	180,2	22
Februari	1 007,30	4	60	176,5	22
Maret	1 006,20	8	67	255,5	26
April	1 006,60	6	60	266,9	25
Mei	1 007,40	6	75	154,6	22
Juni	1 007,90	6	56	130,6	24
Juli	1 017,90	5	60	116,7	21
Agustus	1 020,50	7	34	89,9	19
September	1 021,00	6	43	131,1	12
Oktober	1 017,40	7	28	123,3	20
November	1 019,00	8	33	68,1	17
Desember	1 019,40	7	32	148,8	18

Sumber: BMKG Stasiun Meteorologi Wamena

02

SOSIAL DAN KESEJAHTERAAN RAKYAT

<https://tolikarakab.bps.go.id>

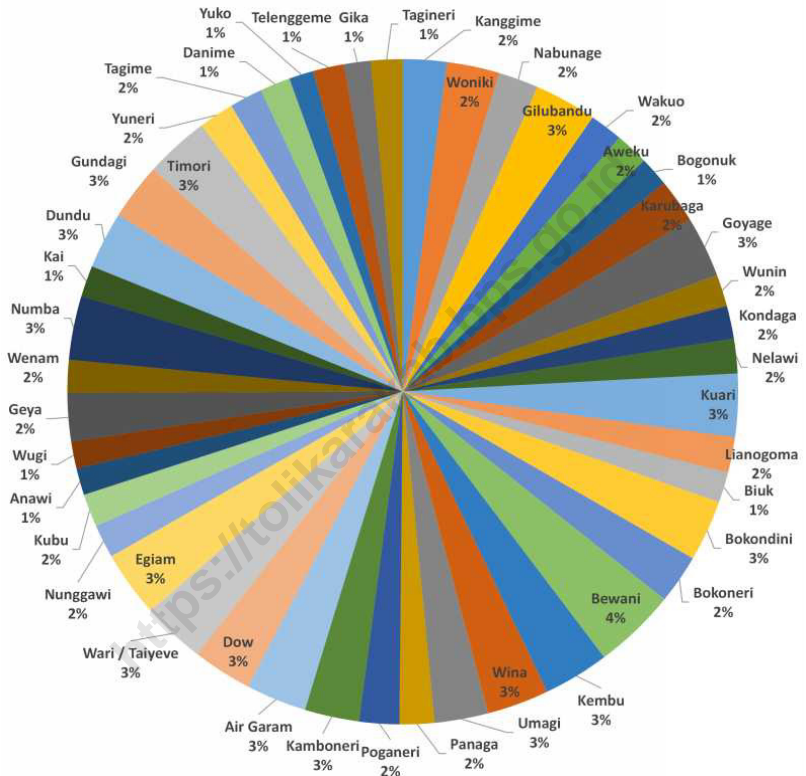


INFOGRAFIS
PEMBATAS BAB 02

BAB II
SOSIAL DAN KESEJAHTERAAN RAKYAT

1. Penyediaan sarana fisik pendidikan berupa tenaga guru dan jumlah sekolah yang memadai adalah hal yang terpenting yang harus tersedia dalam rangka meningkatkan partisipasi penduduk usia sekolah terhadap dunia pendidikan. Namun pada Kecamatan Kubu hanya terdapat satu SD Negeri saja.
2. Untuk mencapai derajat kesehatan yang optimal bagi setiap warga masyarakat, pembangunan di bidang kesehatan di Kecamatan Kubu harus terus digalakkan. Pada Kecamatan Kubu belum terdapat Fasilitas Kesehatan.
3. Secara keseluruhan masyarakat Kecamatan Kubu memeluk Agama Kristen Protestan.

Gambar 2.1 Luas Daerah menurut Kecamatan (%), 2019



Sumber : Berdasarkan Peraturan Menteri Dalam Negeri No. 66 Tahun 2011 tanggal 28 Desember 2011

2.1 PENDIDIKAN

Tabel 2.1.1 Jumlah Desa/Kelurahan yang Memiliki Fasilitas Sekolah Menurut Desa/Kelurahan dan Tingkat Pendidikan, 2019

Desa	TK		RA/BA	SD		MI
	Negeri	Swasta		Negeri	Swasta	
(1)	(2)	(3)	(4)	(5)	(6)	(7)
Aruku	-	-	-	-
Kubugiwa	-	1	-	-
Kubu	-	-	-	-
Minagi	-	-	-	-
Menggenagi	-	-	-	-
Kalewi	-	-	-	-
Murik	-	-	-	-
Tiyanggupur	-	-	-	-
Numbugawi	-	-	-	-
Kubu	-	1	-	-

Lanjutan Tabel 2.1.1

Desa	SMP		MTs	SMA		MA
	Negeri	Swasta		Negeri	Swasta	
(1)	(2)	(3)	(4)	(5)	(6)	(7)
Aruku	-	-	-	-
Kubugawa	-	-	-	-
Kubu	-	-	-	-
Minagi	-	-	-	-
Menggenagi	-	-	-	-
Kalewi	-	-	-	-
Murik	-	-	-	-
Tiyanggupur	-	-	-	-
Numbugawi	-	-	-	-
Kubu	-	-	-	-

Lanjutan Tabel 2.1.1

Desa	SMK		Perguruan Tinggi
	Negeri	Swasta	
(1)	(14)	(15)	(16)
Aruku	-	-	-
Kubugiwa	-	-	-
Kubu	-	-	-
Minagi	-	-	-
Menggenagi	-	-	-
Kalewi	-	-	-
Murik	-	-	-
Tiyanggupur	-	-	-
Numbugawi	-	-	-
Kubu	-	-	-

Catatan: ¹ Desa pada tabel ini termasuk Unit Permukiman Transmigrasi (UPT) yang masih dibina oleh kementerian terkait dan nagari di Kabupaten/Kota Sumatera Barat

... Data tidak tersedia

Sumber: BPS, Pendataan Potensi Desa (Podes)

Tabel 2.1.2 Jumlah Tenaga Pengajar Menurut Desa/Kelurahan dan Tingkat Pendidikan, 2019

Desa	TK		RA/BA	SD		MI
	Negeri	Swasta		Negeri	Swasta	
	(1)	(2)	(3)	(4)	(5)	(6)
Aruku	-	-	-	-
Kubugiwa	-	5	-	-
Kubu	-	-	-	-
Minagi	-	-	-	-
Menggenagi	-	-	-	-
Kalewi	-	-	-	-
Murik	-	-	-	-
Tiyanggupur	-	-	-	-
Numbugawi	-	-	-	-
Kubu	-	5	-	-

Lanjutan Tabel 2.1.2

Desa	SMP		MTs	SMA		MA
	Negeri	Swasta		Negeri	Swasta	
(1)	(2)	(3)	(4)	(5)	(6)	(7)
Aruku	-	-	-	-
Kubugiwa	-	-	-	-
Kubu	-	-	-	-
Minagi	-	-	-	-
Menggenagi	-	-	-	-
Kalewi	-	-	-	-
Murik	-	-	-	-
Tiyanggupur	-	-	-	-
Numbugawi	-	-	-	-
Kubu	-	-	-	-

Lanjutan Tabel 2.1.2

Desa	SMK		Perguruan Tinggi
	Negeri	Swasta	
(1)	(14)	(15)	(16)
Aruku	-	-	-
Kubugiwa	-	-	-
Kubu	-	-	-
Minagi	-	-	-
Menggenagi	-	-	-
Kalewi	-	-	-
Murik	-	-	-
Tiyanggupur	-	-	-
Numbugawi	-	-	-
Kubu	-	-	-

Catatan: ¹ Desa pada tabel ini termasuk Unit Permukiman Transmigrasi (UPT) yang masih dibina oleh kementerian terkait dan nagari di Kabupaten/Kota Sumatera Barat

... Data tidak tersedia

Sumber: BPS, Pendataan Potensi Desa (Podes)

Tabel 2.1.3 Jumlah Peserta Didik Menurut Desa/Kelurahan dan Tingkat Pendidikan, 2019

Desa	TK		RA/BA	SD		MI
	Negeri	Swasta		Negeri	Swasta	
(1)	(2)	(3)	(4)	(5)	(6)	(7)
Aruku	-	-	-	-
Kubugawa	-	230	-	-
Kubu	-	-	-	-
Minagi	-	-	-	-
Menggenagi	-	-	-	-
Kalewi	-	-	-	-
Murik	-	-	-	-
Tiyanggupur	-	-	-	-
Numbugawi	-	-	-	-
Kubu	-	230	-	-

Lanjutan Tabel 2.1.3

Desa	SMP		MTs	SMA		MA
	Negeri	Swasta		Negeri	Swasta	
(1)	(2)	(3)	(4)	(5)	(6)	(7)
Aruku	-	-	-	-
Kubugiwa	-	-	-	-
Kubu	-	-	-	-
Minagi	-	-	-	-
Menggenagi	-	-	-	-
Kalewi	-	-	-	-
Murik	-	-	-	-
Tiyanggupur	-	-	-	-
Numbugawi	-	-	-	-
Kubu	-	-	-	-

Lanjutan Tabel 2.1.3

Desa	SMK		Perguruan Tinggi
	Negeri	Swasta	
(1)	(14)	(15)	(16)
Aruku	-	-	-
Kubugiwa	-	-	-
Kubu	-	-	-
Minagi	-	-	-
Menggenagi	-	-	-
Kalewi	-	-	-
Murik	-	-	-
Tiyanggupur	-	-	-
Numbugawi	-	-	-
Kubu	-	-	-

Catatan ¹ Desa pada tabel ini termasuk Unit Permukiman Transmigrasi (UPT) yang masih dibina oleh kementerian terkait dan nagari di Kabupaten/Kota Sumatera Barat

... Data tidak tersedia

Sumber: BPS, Pendataan Potensi Desa (Podes)

2.2 KESEHATAN

Tabel 2.2.1 Jumlah Desa/Kelurahan yang Memiliki Sarana Kesehatan Menurut Desa/Kelurahan, 2019

Desa	Rumah Sakit	Rumah Sakit Bersalin	Poliklinik	Puskesmas	Puskesmas Pembantu	Apotek
(1)	(2)	(3)	(4)	(5)	(6)	(7)
Aruku	-	-	-	...	-	-
Kubugwiwa	-	-	-	...	-	-
Kubu	-	-	-	...	-	-
Minagi	-	-	-	...	-	-
Menggenagi	-	-	-	...	-	-
Kalewi	-	-	-	...	-	-
Murik	-	-	-	...	-	-
Tiyanggupur	-	-	-	...	-	-
Numbugawi	-	-	-	...	-	-
Kubu	-	-	-	1	-	-

Catatan: ¹ Desa pada tabel ini termasuk Unit Permukiman Transmigrasi (UPT) yang masih dibina oleh kementerian terkait dan nagari di Kabupaten/Kota Sumatera Barat

... Data tidak tersedia

Sumber: BPS, Pendataan Potensi Desa (Podes)

Tabel 2.2.2 Jumlah Tenaga Kesehatan Menurut Desa/Kelurahan, 2019

Desa	Dokter	Perawat	Bidan	Farmasi	Ahli Gizi
(1)	(2)	(3)	(4)	(5)	(6)
Aruku	-	...	-	-	-
Kubugiwa	-	...	-	-	-
Kubu	-	...	-	-	-
Minagi	-	...	-	-	-
Menggenagi	-	...	-	-	-
Kalewi	-	...	-	-	-
Murik	-	...	-	-	-
Tiyanggupur	-	...	-	-	-
Numbugawi	-	...	-	-	-
Kubu	-	2	-	-	-

Catatan: ... Data tidak tersedia

Sumber: Dinas Kesehatan Kabupaten Tolikara

Tabel 2.2.3 Jumlah Rumah Sakit Umum, Rumah Sakit Khusus, Rumah Sakit/Rumah Bersalin, Puskesmas, Klinik/Balai Kesehatan, Posyandu, dan Polindes Desa/Kelurahan, 2019

Desa	Rumah Sakit Umum	Rumah Sakit Khusus	Rumah Sakit/Rumah Bersalin
(1)	(2)	(3)	(4)
Aruku	-	-	-
Kubugjiwa	-	-	-
Kubu	-	-	-
Minagi	-	-	-
Menggenagi	-	-	-
Kalewi	-	-	-
Murik	-	-	-
Tiyanggupur	-	-	-
Numbugawi	-	-	-
Kubu	-	-	-

Lanjutan Tabel 2.2.3

Desa	Puskesmas	Klinik/Blai Kesehatan	Posyandu	Polindes
(1)	(5)	(6)	(7)	(8)
Aruku	...	-	-	-
Kubugiwa	...	-	-	-
Kubu	...	-	-	-
Minagi	...	-	-	-
Menggenagi	...	-	-	-
Kalewi	...	-	-	-
Murik	...	-	-	-
Tiyanggupur	...	-	-	-
Numbugawi	...	-	-	-
Kubu	1	-	-	-

Catatan: ¹ Desa pada tabel ini termasuk Unit Permukiman Transmigrasi (UPT) yang masih dibina oleh kementerian terkait dan nagari di Kabupaten/Kota Sumatera Barat

Sumber: ... Data tidak tersedia
BPS, Pendataan Potensi Desa (Podes)

2.3 AGAMA DAN SOSIAL LAINNYA

Tabel 2.3.1 Jumlah Penduduk Menurut Desa/Kelurahan dan Agama yang Dianut, 2019

Desa	Islam	Protestan	Katolik	Hindu	Budha	Lainnya
(1)	(2)	(3)	(4)	(5)	(6)	(7)
Aruku
Kubugjiwa
Kubu
Minagi
Menggenagi
Kalewi
Murik
Tiyanggupur
Numbugawi
Kubu

Catatan: ... Data tidak tersedia

Sumber:

Tabel 2.3.2 Jumlah Tempat Peribadatan Menurut Desa/Kelurahan, 2019
Table

Desa	Masjid	Mushola	Gereja Protestan	Gereja Katolik	Pura	Vihara
(1)	(2)	(3)	(4)	(5)	(6)	(7)
Aruku
Kubugiwa
Kubu
Minagi
Menggenagi
Kalewi
Murik
Tiyanggupur
Numbugawi
Kubu

Catatan: ... Data tidak tersedia

Sumber:

03

**PERTANIAN, KEHUTANAN, PETERNAKAN,
DAN PERIKANAN**



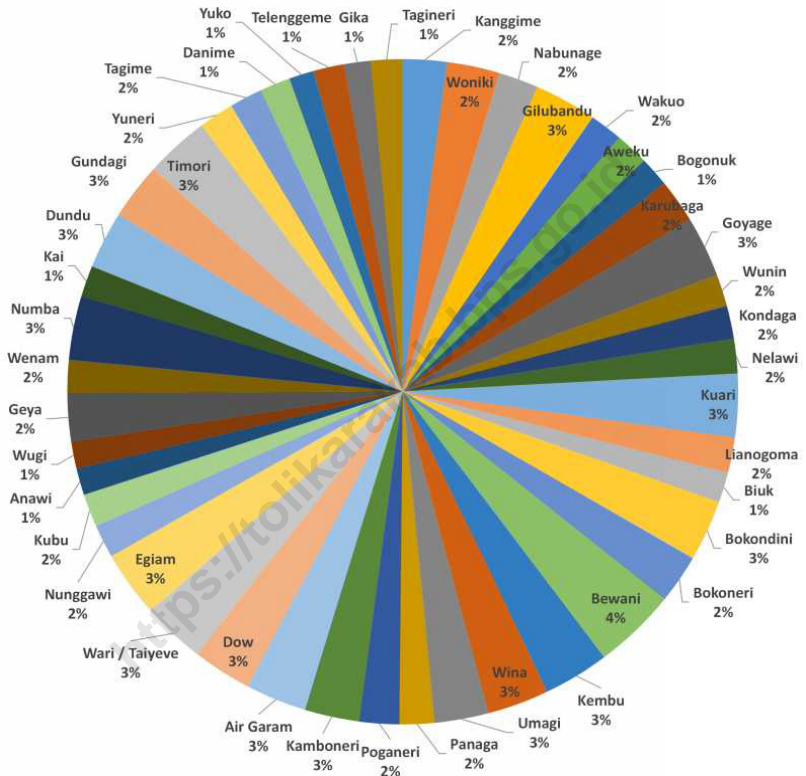
**INFOGRAFIS
PEMBATAS BAB 03**

BAB III

PERTANIAN, KEHUTANAN, PETERNAKAN, DAN PERIKANAN

1. Pertanian dalam pengertian yang luas mencakup semua kegiatan yang melibatkan pemanfaatan makhluk hidup (termasuk tanaman, hewan, dan mikroba) untuk kepentingan manusia, dalam arti sempit pertanian diartikan sebagai kegiatan pembudidayaan tanaman.
2. Sama dengan kebanyakan daerah di Kabupaten Tolikara, Pertanian di Distrik Kubumasih didominasi oleh tanaman palawija yaitu Ubi Jalar, Keladi, dan Ubi Kayu, Hal ini disebabkan ketiga komoditi ini masih menjadi makanan pokok yang utama, selain itu karena komoditi ini relatif mudah untuk ditanam sehingga menjadi komoditi favorit untuk di budidayakan di wilayah pegunungan.
3. Para petani di distrik Kubupada umumnya dapat di golongkan sebagai petani subsisten yaitu petani yang hasil taninya hanya untuk di makan sendiri, hanya sebagian kecil saja yang dapat digolongkan petani non subsisten.
4. Peternakan di distrik Kubudi didominasi dengan ternak babi, dikarenakan babi merupakan harta berharga dalam adat istiadat suku lany barat, tingkat kekayaan seseorang dinilai dari seberapa banyak babi yang dimilikinya.

Gambar 3.1 Luas Daerah menurut Kecamatan (%), 2019



Sumber : Berdasarkan Peraturan Menteri Dalam Negeri No. 66 Tahun 2011 tanggal 28 Desember 2011

3.1 HORTIKULTURA

Tabel 3.1.1 Luas Panen Tanaman Sayuran Menurut Kecamatan dan Jenis Tanaman (ha), 2018 dan 2019

Desa	Bawang Merah		Cabai	
	2018	2019	2018	2019
(1)	(2)	(3)	(4)	(5)
Aruku
Kubugawa
Kubu
Minagi
Menggenagi
Kalewi
Murik
Tiyanggupur
Numbugawi
Kubu

Lanjutan Tabel 3.1.1

Desa	Kentang		Kubis	
	2018	2019	2018	2019
(1)	(2)	(3)	(4)	(5)
Aruku
Kubugiwa
Kubu
Minagi
Menggenagi
Kalewi
Murik
Tiyanggupur
Numbugawi
Kubu

Lanjutan Tabel 3.1.1

Desa	Petsai		Tomat		Bawang Putih	
	2018	2019	2018	2019	2018	2019
(1)	(10)	(11)	(12)	(13)	(14)	(15)
Aruku
Kubugiwa
Kubu
Minagi
Menggenagi
Kalewi
Murik
Tiyanggupur
Numbugawi
Kubu

Catatan: ... Data tidak tersedia

Sumber: BPS, Statistik Pertanian Hortikultura SPH-SBS

Tabel 3.1.2 **Produksi Tanaman Sayuran Menurut Desa/ Kelurahan dan Jenis Tanaman (ton), 2018 dan 2019**

Desa	Bawang Merah		Cabai	
	2018	2019	2018	2019
(1)	(2)	(3)	(4)	(5)
Aruku
Kubugiwa
Kubu
Minagi
Menggenagi
Kalewi
Murik
Tiyanggupur
Numbugawi
Kubu

Lanjutan Tabel 3.1.2

Desa	Kentang		Kubis	
	2018	2019	2018	2019
(1)	(2)	(3)	(4)	(5)
Aruku
Kubugiwa
Kubu
Minagi
Menggenagi
Kalewi
Murik
Tiyanggupur
Numbugawi
Kubu

Lanjutan Tabel 3.1.2

Desa	Petai		Tomat		Bawang Putih	
	2018	2019	2018	2019	2018	2019
(1)	(10)	(11)	(12)	(13)	(14)	(15)
Aruku
Kubugiwa
Kubu
Minagi
Menggenagi
Kalewi
Murik
Tiyanggupur
Numbugawi
Kubu

Catatan: ... Data tidak tersedia

Sumber: BPS, Statistik Pertanian Hortikultura SPH-SBS

Tabel 3.1.3 Luas Panen Tanaman Sayuran dan Buah-buahan Semusim Menurut Jenis Tanaman (ha), 2016–2019

Jenis Tanaman	2016	2017	2018	2019
(1)	(2)	(3)	(4)	(5)
Bawang Daun
Bawang Merah
Bawang Putih
Bayam
Blewah
Buncis
Cabai Besar
Cabai Rawit
Jamur
Kacang Merah
Kacang Panjang
Kangkung
Kembang Kol
Kentang
Ketimun
Kubis
Labu Siam
Lobak
Melon
Paprika
Petsai/Sawi
Semangka
Stroberi
Terung
Tomat
Wortel

Catatan: ... Data tidak tersedia

Sumber: BPS, Statistik Pertanian Hortikultura SPH-SBS

Tabel 3.1.4 **Produksi Tanaman Sayuran dan Buah-buahan Semusim Menurut Jenis Tanaman (ton), 2016–2019**

Jenis Tanaman	2016	2017	2018	2019
(1)	(2)	(3)	(4)	(5)
Bawang Daun
Bawang Merah
Bawang Putih
Bayam
Blewah
Buncis
Cabai Besar
Cabai Rawit
Jamur
Kacang Merah
Kacang Panjang
Kangkung
Kembang Kol
Kentang
Ketimun
Kubis
Labu Siam
Lobak
Melon
Paprika
Petsai/Sawi
Semangka
Stroberi
Terung
Tomat
Wortel

Catatan: ... Data tidak tersedia

Sumber: BPS, Statistik Pertanian Hortikultura SPH-SBS

Tabel 3.1.5 Luas Panen Tanaman Biofarmaka Menurut Desa/
Kelurahan dan Jenis Tanaman (m²), 2018 dan 2019

Desa	Jahe		Laos/ Lengkuas	
	2018	2019	2018	2019
(1)	(2)	(3)	(4)	(5)
Aruku
Kubugiwa
Kubu
Minagi
Menggenagi
Kalewi
Murik
Tiyanggupur
Numbugawi
Kubu

Lanjutan Tabel 3.1.5

Desa	Kencur		Kunyit	
	2018	2019	2018	2019
(1)	(2)	(3)	(4)	(5)
Aruku
Kubugiwa
Kubu
Minagi
Menggenagi
Kalewi
Murik
Tiyanggupur
Numbugawi
Kubu

Catatan: ... Data tidak tersedia

Sumber: BPS, Statistik Pertanian Hortikultura SPH-TBF

Tabel 3.1.6 **Produksi Tanaman Biofarmaka Menurut Desa/ Kelurahan dan Jenis Tanaman (kg), 2018 and 2019**
Table

Desa	Jahe		Laos/ Lengkuas	
	2018	2019	2018	2019
(1)	(2)	(3)	(4)	(5)
Aruku
Kubugiwa
Kubu
Minagi
Menggenagi
Kalewi
Murik
Tiyanggupur
Numbugawi
Kubu

Lanjutan Tabel 3.1.6

Desa	Kencur		Kunyit	
	2018	2019	2018	2019
(1)	(2)	(3)	(4)	(5)
Aruku
Kubugiwa
Kubu
Minagi
Menggenagi
Kalewi
Murik
Tiyanggupur
Numbugawi
Kubu

Catatan: ... Data tidak tersedia

Sumber: BPS, Statistik Pertanian Hortikultura SPH-TBF

Tabel 3.1.7 Luas Panen Tanaman Biofarmaka Menurut Jenis Tanaman (m²), 2016–2019

Jenis Tanaman	2016	2017	2018	2019
(1)	(2)	(3)	(4)	(5)
Dlingo
Jahe
Kapulaga
Keji Beling
Kencur
Kunyit
Laos/Lengkuas
Lempuyang
Lidah Buaya
Mahkota Dewa
Mengkudu
Sambiloto
Temuireng
Temukunci
Temulawak

Catatan: ... Data tidak tersedia

Sumber: BPS, Statistik Pertanian Hortikultura SPH-TBF

Tabel 3.1.8 **Produksi Tanaman Biofarmaka Menurut Jenis Tanaman (kg), 2016–2019**

Jenis Tanaman	2016	2017	2018	2019
(1)	(2)	(3)	(4)	(5)
Dlingo
Jahe
Kapulaga
Keji Beling
Kencur
Kunyit
Laos/Lengkuas
Lempuyang
Lidah Buaya
Mahkota Dewa
Mengkudu
Sambiloto
Temuireng
Temukunci
Temulawak

Catatan: ... Data tidak tersedia

Sumber: BPS, Statistik Pertanian Hortikultura SPH-TBF

Tabel 3.1.9 Luas Panen Tanaman Hias Menurut Desa/ Kelurahan dan Jenis Tanaman (m²), 2018 and 2019

Desa	Anggrek		Krisan	
	2018	2019	2018	2019
(1)	(2)	(3)	(4)	(5)
Aruku
Kubugiwa
Kubu
Minagi
Menggenagi
Kalewi
Murik
Tiyanggupur
Numbugawi
Kubu

Lanjutan Tabel 3.1.9

Desa	Mawar		Sedap Malam	
	2018	2019	2018	2019
(1)	(2)	(3)	(4)	(5)
Aruku
Kubugiwa
Kubu
Minagi
Menggenagi
Kalewi
Murik
Tiyanggupur
Numbugawi
Kubu

Catatan: ... Data tidak tersedia

Sumber: BPS, Statistik Pertanian Hortikultura SPH-TH

Tabel 3.1.10 Produksi Tanaman Hias Menurut Desa/ Kelurahan dan Jenis Tanaman (tangkai), 2018 and 2019

Desa	Anggrek		Krisan	
	2018	2019	2018	2019
(1)	(2)	(3)	(4)	(5)
Aruku
Kubugiwa
Kubu
Minagi
Menggenagi
Kalewi
Murik
Tiyanggupur
Numbugawi
Kubu

Lanjutan Tabel 3.1.10

Desa	Mawar		Sedap Malam	
	2018	2019	2018	2019
(1)	(2)	(3)	(4)	(5)
Aruku
Kubugiwa
Kubu
Minagi
Menggenagi
Kalewi
Murik
Tiyanggupur
Numbugawi
Kubu

Catatan: ... Data tidak tersedia

Sumber: BPS, Statistik Pertanian Hortikultura SPH-TH

Tabel 3.1.11 Luas Panen Tanaman Hias Menurut Jenis Tanaman (m²), 2016–2019

Jenis Tanaman	2016	2017	2018	2019
(1)	(2)	(3)	(4)	(5)
Adenium (Kamboja Jepang)
Aglaonema
Anggrek
Anthurium Bunga
Anthurium Daun
Anyelir
Caladium
Cordyline
Diffenbachia
Dracaena
Euphorbia
Gladiol
Herbras
Krisan
Mawar
Melati/ Jasmine
Monstera
Pakis
Palem
Pedang-pedangan
Pisang-pisangan
Philodendron
Sedap Malam
Soka

Catatan: ... Data tidak tersedia

Sumber: BPS, Statistik Pertanian Hortikultura SPH-TH

Tabel 3.1.12 **Produksi Tanaman Hias Menurut Jenis Tanaman (tangkai), 2016–2019**

Jenis Tanaman	2016	2017	2018	2019
(1)	(2)	(3)	(4)	(5)
Adenium (Kamboja Jepang)
Aglaonema
Anggrek
Anthurium Bunga
Anthurium Daun
Anyelir
Caladium
Cordyline
Diffenbachia
Dracaena
Euphorbia
Gladiol
Herbras
Krisan
Mawar
Melati/ Jasmine
Monstera
Pakis
Palem
Pedang-pedangan
Pisang–pisangan
Philodendron
Sedap Malam
Soka

Catatan: ... Data tidak tersedia

Sumber: BPS, Statistik Pertanian Hortikultura SPH-TH

Tabel 3.1.13 Produksi Buah-buahan Menurut Desa/ Kelurahan dan Jenis Tanaman (ton), 2018 and 2019

Desa	Mangga		Durian	
	2018	2019	2018	2019
(1)	(2)	(3)	(4)	(5)
Aruku
Kubugiwa
Kubu
Minagi
Menggenagi
Kalewi
Murik
Tiyanggupur
Numbugawi
Kubu

Lanjutan Tabel 3.1.13

Desa	Jeruk		Pisang	
	2018	2019	2018	2019
(1)	(2)	(3)	(4)	(5)
Aruku
Kubugiwa
Kubu
Minagi
Menggenagi
Kalewi
Murik
Tiyanggupur
Numbugawi
Kubu

Lanjutan Tabel 3.1.13

Desa	Pepaya		Salak	
	2018	2019	2018	2019
(1)	(2)	(3)	(4)	(5)
Aruku
Kubugiwa
Kubu
Minagi
Menggenagi
Kalewi
Murik
Tiyanggupur
Numbugawi
Kubu

Catatan: ... Data tidak tersedia

Sumber: BPS, Statistik Pertanian Hortikultura SPH-BST

Tabel 3.1.14 **Produksi Buah–Buahan dan Sayuran Tahunan Menurut Jenis Tanaman (ton), 2016–2019**

Jenis Tanaman	2016	2017	2018	2019
(1)	(2)	(3)	(4)	(5)
Buah–Buahan:
Alpukat
Anggur
Apel
Belimbing
Duku/Langsat/Kokosan/ Duku
Durian
Jambu Air
Jambu Biji
Jeruk Besar
Jeruk Siam/Keprook
Jeruk (Tangerine + Pomelo)
Mangga
Manggis
Markisa
Nangka/Cempedak
Nenas
Pepaya
Pisang
Rambutan
Salak
Sawo/Sapodilla
Sirsak
Sukun

Lanjutan Tabel 3.1.14

Jenis Tanaman	2016	2017	2018	2019
(1)	(2)	(3)	(4)	(5)
Sayuran/ Vegetables
Jengkol/ Jengkol
Melinjo/ Melinjo
Petai/ Twisted Cluster Bean

Catatan: ... Data tidak tersedia

Sumber: BPS, Statistik Pertanian Hortikultura SPH-BST

3.2 PERKEBUNAN

Tabel 3.2.1 Luas Areal Tanaman Perkebunan Menurut Desa/ Kelurahan dan Jenis Tanaman (ha), 2018 dan 2019

Desa	Kelapa Sawit		Kelapa	
	2018	2019	2018	2019
(1)	(2)	(3)	(4)	(5)
Aruku
Kubugawa
Kubu
Minagi
Menggenagi
Kalewi
Murik
Tiyanggupur
Numbugawi
Kubu

Lanjutan Tabel 3.2.1

Desa	Karet		Kopi	
	2018	2019	2018	2019
(1)	(2)	(3)	(4)	(5)
Aruku
Kubugiwa
Kubu
Minagi
Menggenagi
Kalewi
Murik
Tiyanggupur
Numbugawi
Kubu

Lanjutan Tabel 3.2.1

Desa	Kakao		Tebu	
	2018	2019	2018	2019
(1)	(2)	(3)	(4)	(5)
Aruku
Kubugawa
Kubu
Minagi
Menggenagi
Kalewi
Murik
Tiyanggupur
Numbugawi
Kubu

Lanjutan Tabel 3.2.1

Desa	Teh		Tembakau	
	2018	2019	2018	2019
(1)	(2)	(3)	(4)	(5)
Aruku
Kubugjiwa
Kubu
Minagi
Menggenagi
Kalewi
Murik
Tiyanggupur
Numbugawi
Kubu

Catatan: ... Data tidak tersedia

Sumber: BPS, Statistik Pertanian Hortikultura SPH-BST

Tabel 3.2.2 Produksi Perkebunan Menurut Desa/ Kelurahan dan Jenis Tanaman (ton), 2018 dan 2019

Desa	Kelapa Sawit		Kelapa	
	2018	2019	2018	2019
(1)	(2)	(3)	(4)	(5)
Aruku
Kubugjiwa
Kubu
Minagi
Menggenagi
Kalewi
Murik
Tiyanggupur
Numbugawi
Kubu

Lanjutan Tabel 3.2.2

Desa	Karet		Kopi	
	2018	2019	2018	2019
(1)	(2)	(3)	(4)	(5)
Kubu
Kubugiwa
Kubu
Minagi
Menggenagi
Kalewi
Murik
Tiyanggupur
Numbugawi
Kubu

Lanjutan Tabel 3.2.2

Desa	Kakao		Tebu	
	2018	2019	2018	2019
(1)	(2)	(3)	(4)	(5)
Kubu
Kubugijwa
Kubu
Minagi
Menggenagi
Kalewi
Murik
Tiyanggupur
Numbugawi
Kubu

Lanjutan Tabel 3.2.2

Desa	Teh		Tembakau	
	2018	2019	2018	2019
(1)	(2)	(3)	(4)	(5)
Aruku
Kubugiwa
Kubu
Minagi
Menggenagi
Kalewi
Murik
Tiyanggupur
Numbugawi
Kubu

Catatan: ... Data tidak tersedia

Sumber: BPS, Statistik Pertanian Hortikultura SPH-BST

04

PARIWISATA

<https://tolikarakab.bps.go.id>



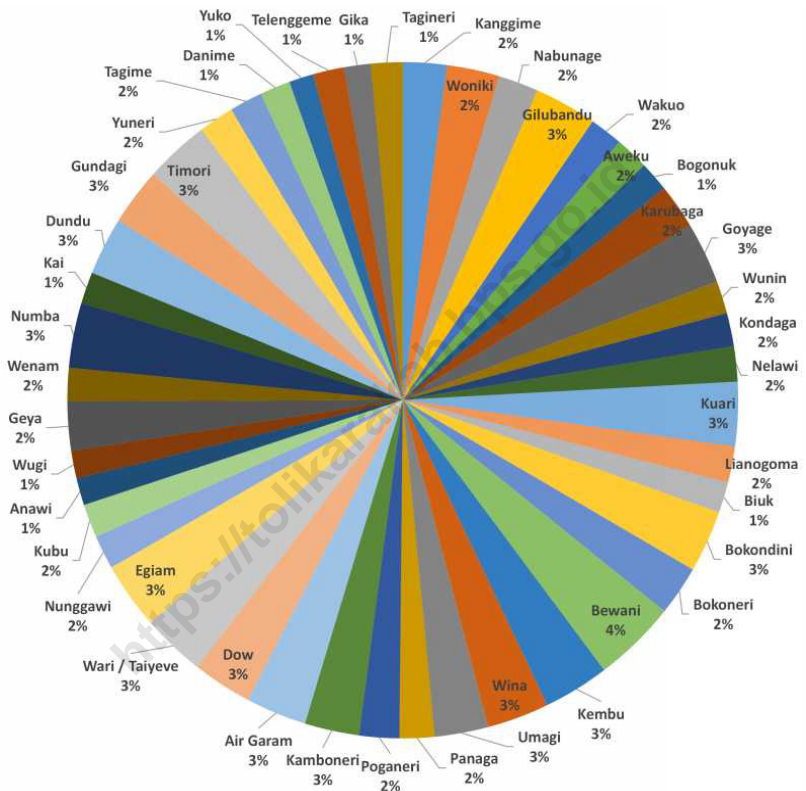
INFOGRAFIS
PEMBATAS BAB 04

BAB IV PARIWISATA

1. Pada tahun 2019 sarana pariwisata di Kecamatan Kubu masih belum berkembang.

<https://tolikarakab.bps.go.id>

Gambar 4.1 Luas Daerah menurut Kecamatan (%), 2019



Sumber : Berdasarkan Peraturan Menteri Dalam Negeri No. 66 Tahun 2011 tanggal 28 Desember 2011

Tabel 4.1 Jumlah Rumah Makan/Restoran Menurut Desa, 2016–2019

Desa	2016	2017	2018	2019
(1)	(2)	(3)	(4)	(5)
Aruku
Kubugjiwa
Kubu
Minagi
Menggenagi
Kalewi
Murik
Tiyanggupur
Numbugawi
Kubu				

Catatan: ... Data tidak tersedia

Sumber: ...

DATA

MENCERDASKAN BANGSA
Enlighten The Nation



**BADAN PUSAT STATISTIK
KABUPATEN TOLIKARA**

Jl. Kota Baru Kampung Gurikme Distrik Karubaga Kab. Tolikara
Homepage: <http://tolikarakab.bps.go.id>, E-mail: bps9418@bps.go.id