



# KECAMATAN DALAM ANGKA BINAKAL

*Binakal Subdistrict in Figures*

# 2023



**BADAN PUSAT STATISTIK  
KABUPATEN BONDOWOSO**

*BPS-Statistics of Bondowoso Regency*







# KECAMATAN DALAM ANGKA BINAKAL

*Binakal Subdistrict in Figures*

# 2023



**KECAMATAN BINAKAL DALAM ANGKA**  
***Binakal Subdistrict in Figures***  
**2023**

ISSN: 2630-6803

No. Publikasi/*Publication Number*: 35110.2310

Katalog /*Catalog*:1102001.3511030

Ukuran Buku/*Book Size*: 14,8 cm x 21 cm

Jumlah Halaman/*Number of Pages* : xiv + 68 hal/*pages*

Naskah/*Manuscript*:

BPS Kabupaten Bondowoso

*BPS-Statistics of Bondowoso Regency*

Penyunting/*Editor*:

BPS Kabupaten Bondowoso

*BPS-Statistics of Bondowoso Regency*

Desain Kover/*Cover Design*:

BPS Kabupaten Bondowoso

*BPS-Statistics of Bondowoso Regency*

Ilustrasi Kover/*Cover Illustration*:

Campuran berbagai biji kopi oleh Parriwat Pannium di [unsplash.com](https://unsplash.com)

*Mixture of different kinds of coffee beans by Parriwat pannium on unsplash.com*

Diterbitkan oleh/*Published by*:

©BPS Kabupaten Bondowoso/*BPS-Statistics of Bondowoso Regency*

Dicetak oleh/*Printed by*:

-

Dilarang mengumumkan, mendistribusikan, mengomunikasikan, dan/atau menggandakan sebagian atau seluruh isi buku ini untuk tujuan komersil tanpa izin tertulis dari Badan Pusat Statistik Kabupaten Bondowoso.

*Prohibited to announce, distribute, communicate, and/or copy part or all of this book for commercial purpose without permission from BPS-Statistics Indonesia of Bondowoso Regency.*

**TIM PENYUSUN/TEAM MEMBERS**

**Pengarah/Director**

Mudji Setijo SST, M. Si.

**Penanggung Jawab/Persons in Charge**

Mudji Setijo SST, M. Si.

**Penyunting/Editors**

Syaiful Nugroho Adi Saputro, SST.

**Pengolah Data dan Penulis Naskah/Data Processor and Writers**

Tim IPDS Kabupaten Bondowoso

**Penata Letak/Layout Designers**

Tim IPDS Kabupaten Bondowoso

<https://bondowosokab.go.id>



## **KONTRIBUTOR DATA/DATA CONTRIBUTORS**

1. Kementerian Agama/*Ministry of Religious Affair*
2. Kementerian Pendidikan dan Kebudayaan/*Ministry of Education and Culture*
3. Badan Meteorologi Klimatologi dan Geofisika/*Meteorological, Climatology, and Geophysical Agency*
4. Badan Pusat Statistik/*BPS-Statistics Indonesia*
5. Dinas Kependudukan dan Pencatatan Sipil Kabupaten Bondowoso/*Population and Civil Registration Agency*
6. Badan Pertanahan Nasional Kabupaten Bondowoso/*National Land Agency of Bondowoso Regency*

<https://bondowosokab.bps.go.id>

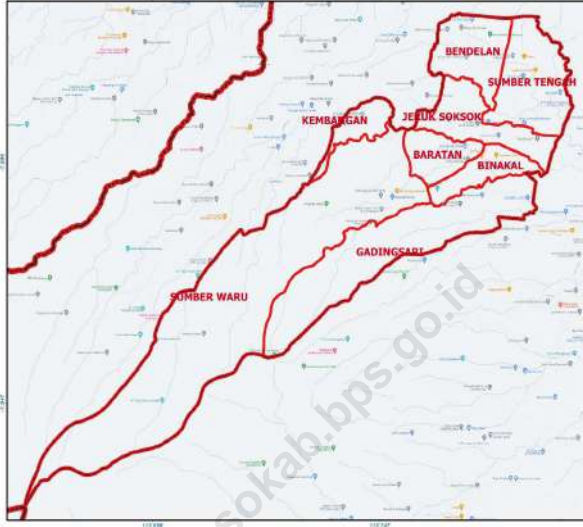




# PETA WILAYAH KECAMATAN BINAKAL MAP OF BINAKAL SUBDISTRICT

WA-2020

Peta Wilkerstat Kecamatan : BINAKAL



3511111

Provinsi :  
**(35) JAWA TIMUR**  
Kabupaten/Kota :  
**[11] BONDOWOSO**  
Kecamatan :  
**[111] BINAKAL**



#### LEGENDA

- Batas Wilayah Desa
- Batas Wilayah Kecamatan (\*)
- Batas Wilayah Kabupaten (\*)
- Batas Wilayah Provinsi (\*)
- Batas Wilayah Negara (\*)

Nama Region :

Nama Perumahan :



**BADAN PUSAT STATISTIK**

Produksi :  
\* Data Statistik dan Administrasi berasal dari sumber data  
Pusat Statistik (PS)  
Skala :  
1 : 100.000 (Skala Asli) - New Version 100.000 km  
1 : 100.000 (Skala Asli) - New Version 100.000 km  
1 : 100.000 (Skala Asli) - New Version 100.000 km

<https://bondowosokab.bps.go.id>



**KEPALA BPS KABUPATEN BONDOWOSO**  
**CHIEF STATISTICIAN OF BONDOWOSO REGENCY**



**Mudji Setijo SST., M. Si.**





## KATA PENGANTAR

Kecamatan Binakal Dalam Angka 2023 merupakan publikasi tahunan yang diterbitkan oleh BPS Kabupaten Bondowoso. Kami menyadari bahwa publikasi ini belum sepenuhnya memenuhi harapan semua pihak pengguna data, namun diharapkan publikasi ini dapat membantu melengkapi penyusunan rencana pembangunan di Kabupaten Bondowoso khususnya Kecamatan Binakal.

Publikasi ini dapat tersusun berkat kerja sama dan bantuan dari berbagai pihak baik instansi pemerintah maupun swasta. Kepada semua pihak yang telah berpartisipasi dalam penyusunan publikasi ini disampaikan penghargaan dan terima kasih yang sebesar-besarnya.

Saran dan kritik yang membangun dari para pembaca dan pengguna data sangat kami harapkan agar ke depannya publikasi ini semakin baik dan dapat memenuhi kebutuhan dari para pembaca dan pengguna data.

Bondowoso, September 2023  
Kepala BPS  
Kabupaten Bondowoso

**Mudji Setijo SST., M. Si.**



## **PREFACE**

*Binakal Subdistrict in Figures 2023 is an annual publication published by BPS-Statistic of Bondowoso Regency. We realize that this publication has not fully met the expectations of all data users, but it is hoped that this publication can help complete the preparation of development plans in Bondowoso regency, especially in Binakal Subdistrict.*

*This publication was released because of the cooperation and assistance of various apties, both government and private agencies. We wish to express our deepest gratitude to all those who have participated in the preparation of this publication.*

*We really hope for suggestion and constructive criticism from readers and data users so that in the future this publication will be even better and able to meet the needs of readers and data users.*

*Bondowoso, September 2023  
Chief Statistician of  
Bondowso Regency*

**Mudji Setijo SST., M. Si.**

## DAFTAR ISI/CONTENTS

	Halaman <i>Page</i>
Kata Pengantar/ <i>Preface</i> .....	xi
Daftar Isi/ <i>Contents</i> .....	xiii
Daftar Tabel/ <i>List of Tables</i> .....	xv
Penjelasan Umum/ <i>Explanatory Notes</i> .....	xxi
Daftar Singkatan/ <i>List of Abbreviation</i> .....	xxiii
1. Geografi dan Iklim/ <i>Geography and Climate</i> .....	1
2. Pemerintahan/ <i>Government</i> .....	7
3. Penduduk/ <i>Population</i> .....	13
4. Sosial dan Kesejahteraan Rakyat/ <i>Social and Welfare</i> .....	19
5. Pertanian/ <i>Agriculture</i> .....	43
6. Pariwisata, Transportasi, dan Komunikasi/ <i>Tourism, Transportation, and Communication</i> .....	53
7. Perbankan, Koperasi, dan Perdagangan/ <i>Banking, Cooperative, and Trade</i> .....	61





## DAFTAR TABEL/LIST OF TABLES

Halaman  
Page

<b>1.</b>	<b>GEOGRAFI DAN IKLIM/GEOGRAPHY AND CLIMATE</b>	
<b>1.1</b>	<b>KEADAAN GEOGRAFI GEOGRAPHY CONDITION</b>	
1.1.1	Luas Daerah Menurut Desa/Kelurahan di Kecamatan Binakal, 2022 <i>Total Area by Villages/Kelurahan in Binakal Subdistrict, 2022 .....</i>	3
1.1.2	Jarak ke Ibukota Kecamatan dan Ibukota Kabupaten/Kota Menurut Desa/Kelurahan di Kecamatan Binakal (km), 2022 <i>Distance to the Subdistrict Capital and Regency/Municipal Capital by Villages/Kelurahan in Binakal Subdistrict (km), 2022 .....</i>	4
1.1.3	Tinggi Wilayah Di Atas Permukaan Laut Menurut Desa/ Kelurahan di Kecamatan Binakal (mdpl), 2022 <i>Altitude by Village in Binakal Subdistrict (m.a.s.l), 2022 .....</i>	5
<b>2.</b>	<b>PEMERINTAHAN/GOVERNMENT</b>	
<b>2.1</b>	<b>WILAYAH ADMINISTRATIF ADMINISTRATIVE AREA</b>	
2.1.1	Jumlah Rukun Warga (RW) dan Rukun Tetangga (RT) Menurut Desa/Kelurahan di Kecamatan Binakal, 2022 <i>Number of Rukun Warga and Rukun Tetangga by Villages/ Kelurahan in Binakal Subdistrict, 2022 .....</i>	9
<b>2.2</b>	<b>SUMBER DAYA MANUSIA HUMAN RESOURCES</b>	
2.2.1	Jumlah Pegawai Negeri Sipil Menurut Pemerintah Daerah dan Jenis Kelamin, 2022 <i>Number of Civil Servants by Local Government and Sex, 2022 .....</i>	10
2.2.2	Jumlah Pegawai Negeri Sipil Pemerintah Daerah Kecamatan Binakal Menurut Tingkat Pendidikan dan Jenis Kelamin, 2022 <i>Number of Civil Servants of Binakal Subistrict Government by Educational Level and Sex, 2022 .....</i>	11
<b>3.</b>	<b>PENDUDUK/POPULATION</b>	

3.1	Penduduk, Distribusi Persentase Penduduk, Kepadatan Penduduk, Rasio Jenis Kelamin Penduduk Menurut Desa/Kelurahan di Kecamatan Binakal, 2022 <i>Population, Percentage Distribution of Population, Population Density, and Population Sex Ratio by Villages/Kelurahan in Binakal Subdistrict, 2022</i> .....	15
3.2	Jumlah Penduduk Menurut Kelompok Umur dan Jenis Kelamin di Kecamatan Binakal, 2022 <i>Population by Age Groups and Sex in Binakal Subdistrict, 2022</i> .....	17
<b>4.</b>	<b>SOSIAL DAN KESEJAHTERAAN RAKYAT/SOCIAL AND WELFARE</b>	
<b>4.1</b>	<b>PENDIDIKAN EDUCATION</b>	
4.1.1	Banyaknya Desa <sup>1</sup> /Kelurahan yang Memiliki Fasilitas Sekolah Menurut Tingkat Pendidikan di Kecamatan Binakal, 2020–2022 <i>Number of Villages<sup>1</sup>/Kelurahan Having Educational Facilities by Educational Level in Binakal Subdistrict, 2020–2022</i> .....	21
4.1.2	Jumlah Sekolah Menurut Tingkat Pendidikan di Kecamatan Binakal, 2021/2022 dan 2022/2023 <i>Number of Schools by Educational Level in Binakal Subdistrict, 2021/2022 and 2022/2023</i> .....	22
4.1.3	Jumlah Guru Menurut Tingkat Pendidikan di Kecamatan Binakal, 2021/2022 dan 2022/2023 <i>Number of Teachers by Educational Level in Binakal Subdistrict, 2021/2022 and 2022/2023</i> .....	23
4.1.4	Jumlah Murid Menurut Tingkat Pendidikan di Kecamatan Binakal, 2021/2022 dan 2022/2023 <i>Number of Pupils by Educational Level in Binakal Subdistrict, 2021/2022 and 2022/2023</i> .....	24
<b>4.2</b>	<b>KESEHATAN HEALTH</b>	
4.2.1	Banyaknya Desa <sup>1</sup> /Kelurahan yang Memiliki Sarana Kesehatan Menurut Jenis Sarana Kesehatan di Kecamatan Binakal, 2019–2021	

	<i>Number of Villages<sup>1</sup>/Kelurahan Health Facilities by Type of Health Facilities in Binakal Subdistrict, 2019–2021 .....</i>	25
4.2.2	Banyaknya Warga Penderita Kekurangan Gizi Menurut Desa/Kelurahan di Kecamatan Binakal, 2021 <i>Number of People with Malnutrition by Villages/Kelurahan in Binakal Subdistrict, 2021 .....</i>	26
<b>4.3</b>	<b>PERUMAHAN DAN LINGKUNGAN HOUSING AND ENVIRONMENT</b>	
4.3.1	Banyaknya Desa/Kelurahan Menurut Sumber Air Minum Sebagian Besar Keluarga di Kecamatan Binakal, 2019–2021 <i>Number of Villages/Kelurahan by Drinking Water Source of Majority Family in Binakal Subdistrict, 2019–2021 .....</i>	27
4.3.2	Banyaknya Keluarga Menurut Desa/Kelurahan dan Jenis Pengguna Listrik di Kecamatan Binakal, 2021 <i>Number of Family by Villages/Kelurahan and Type of Electricity Consumer in Binakal Subdistrict, 2021 .....</i>	28
4.3.3	Banyaknya Desa/Kelurahan Menurut Sumber Penerangan Jalan Utama Desa/Kelurahan di Kecamatan Binakal, 2019–2021 <i>Number of Villages/Kelurahan by Source of Villages/Kelurahan's Main Street Illumination in Binakal Subdistrict, 2019–2021 .....</i>	29
4.3.4	Banyaknya Desa/Kelurahan Menurut Penggunaan Fasilitas Tempat Buang Air Besar Sebagian Besar Keluarga di Kecamatan Binakal, 2019–2021 <i>Number of Villages/Kelurahan by Toilet Facility Used by Majority Family in Binakal Subdistrict, 2019–2021 .....</i>	30
4.3.5	Banyaknya Desa/Kelurahan Menurut Jenis Bahan Bakar untuk Memasak yang Digunakan Sebagian Besar Keluarga di Kecamatan Binakal, 2021 <i>Number of Villages/Kelurahan by Type of Cooking Fuel Used by Majority Family in Binakal Subdistrict, 2021 .....</i>	31
<b>4.4</b>	<b>AGAMA DAN SOSIAL LAINNYA RELIGION AND OTHER SOCIAL AFFAIRS</b>	
4.4.1	Jumlah Tempat Peribadatan Menurut Desa/ Kelurahan di Kecamatan Binakal, 2021 <i>Number of Worship Places by Villages/Kelurahan in Binakal Subdistrict, 2021 .....</i>	32

4.4.2	<p>Banyaknya Kejadian Bencana Alam Menurut Desa/Kelurahan dan Jenis Bencana Alam di Kecamatan Binakal, 2021 <i>Number of Natural Disaster Events by Villages/Kelurahan and Type of Natural Disaster in Binakal Subdistrict, 2021</i> .....</p>	33
4.4.3	<p>Banyaknya Korban Jiwa Akibat Bencana Alam Menurut Desa/Kelurahan dan Jenis Bencana Alam di Kecamatan Binakal, 2021 <i>Number of Fatalities Due to Natural Disasters by Villages/Kelurahan and Type of Natural Disaster in Binakal Subdistrict, 2021</i> .....</p>	36
4.4.4	<p>Keberadaan Fasilitas/Upaya Antisipasi/Mitigasi Bencana Alam Menurut Desa/Kelurahan di Kecamatan Binakal, 2021 <i>Existence of Facilities/Efforts for Anticipation/Mitigation of Natural Disasters by Villages/Kelurahan by Villages/Kelurahan in Binakal Subdistrict, 2021</i> .....</p>	39
4.4.5	<p>Banyaknya Desa/Kelurahan yang Memiliki Kelompok Kegiatan Olahraga Menurut Jenis Olahraga dan Ketersediaan Fasilitas/Lapangan Olahraga di Kecamatan Binakal, 2021 <i>Number of Villages/Kelurahan Having Sport Activities Groups by Type of Sport and Availability of Sport Facilities/Fields in Binakal Subdistrict, 2021</i> .....</p>	41
<b>5.</b>	<b>PERTANIAN/AGRICULTURE</b>	
5.1	<p>Luas Panen Tanaman Sayuran dan Buah-buahan Semusim Menurut Jenis Tanaman di Kecamatan Binakal (ha), 2019–2022 <i>Harvested Area of Seasonal Vegetables and Fruits by Kind of Plant in Binakal Subdistrict (ha), 2019–2022</i>.....</p>	45
5.2	<p>Produksi Tanaman Sayuran dan Buah-buahan Semusim Menurut Jenis Tanaman di Kecamatan Binakal (kuintal), 2019–2022 <i>Production of Seasonal Vegetables and Fruits by Kind of Plant in Binakal Subdistrict (quintal), 2019–2022</i> .....</p>	46
5.3	<p>Luas Panen Tanaman Biofarmaka Menurut Jenis Tanaman di Kecamatan Binakal (m<sup>2</sup>), 2019–2022 <i>Harvested Area of Medicinal Plants by Kind of Plant in Binakal Subdistrict (m<sup>2</sup>), 2019–2022</i>.....</p>	47
5.4	<p>Produksi Tanaman Biofarmaka Menurut Jenis Tanaman di Kecamatan Binakal (kg), 2019–2022</p>	

	Halaman Page
	<i>Production of Medicinal Plants by Kind of Plant in Binakal Subdistrict (kg), 2019–2022</i> ..... 48
5.5	Luas Panen Tanaman Hias Menurut Jenis Tanaman di Kecamatan Binakal (m <sup>2</sup> ), 2019–2022 <i>Harvested Area of Ornamental Plants by Kind of Plant in Binakal Subdistrict (m<sup>2</sup>), 2019–2022</i> ..... 49
5.6	Produksi Tanaman Hias Menurut Jenis Tanaman di Kecamatan Binakal (tangkai), 2019–2022 <i>Production of Ornamental Plants by Kind of Plant in Binakal Subdistrict (stalks), 2019–2022</i> ..... 50
5.7	Produksi Buah-Buahan dan Sayuran Tahunan Menurut Jenis Tanaman di Kecamatan Binakal (kuintal), 2019–2022 <i>Production of Annual Fruits and Vegetables by Kind of Plant in Binakal Subdistrict (quintal), 2019–2022</i> ..... 51
<b>6.</b>	<b>PARIWISATA, TRANSPORTASI, DAN KOMUNIKASI/TOURISM, TRANSPORTATION AND COMMUNICATION</b>
<b>6.1</b>	<b>PARIWISATA TOURISM</b>
6.1.1	Jumlah Sarana Akomodasi Menurut Desa/Kelurahan dan Jenis Akomodasi di Kecamatan Binakal, 2021 <i>Number of Accomodation Facilities by Villages/Kelurahan and Type of Accomodation in Binakal Subdistrict, 2021</i> ..... 55
<b>6.2</b>	<b>TRANSPORTASI TRANSPORTATION</b>
6.2.1	Prasarana dan Sarana Transportasi Antar Desa/Kelurahan Menurut Desa/Kelurahan di Kecamatan Binakal, 2022 <i>Inter-Villages/Kelurahan Transportation Infrastructure and Facilities by Villages/Kelurahan in Binakal Subdistrict, 2022</i> ..... 56
<b>6.3</b>	<b>KOMUNIKASI COMMUNICATION</b>
6.2.2	Keberadaan Kantor Pos/Pos Pembantu/Rumah Pos, Pos Keliling, dan Perusahaan/Agen Jasa Ekspedisi Swasta Menurut Desa/Kelurahan di Kecamatan Binakal, 2021

	<i>Number of Post Office/Subsidiary of Post Office, Mobile Portal Service, Private Expedition Service Company by Villages/Kelurahan in Binakal Subdistrict, 2021</i> .....	58
6.3.1	Jumlah Menara Telepon seluler dan Operator Layanan Komunikasi Telepon Seluler Menurut Desa/ Kelurahan di Kecamatan Binakal, 2021 <i>Number of Base Transceiver Station (BTS) and Cellular Phone Communication Service Operators by Villages/Kelurahan in Binakal Subdistrict, 2021</i> .....	59
6.3.2	Kekuatan Sinyal Telepon Seluler dan Jenis Sinyal Internet Telepon Seluler Menurut Desa/Kelurahan di Kecamatan Binakal, 2021 <i>The Strengh of Celular Phone Signal by Villages/Kelurahan in Binakal Subdistrict, 2021</i> .....	60
<b>7.</b>	<b>PERBANKAN, KOPERASI DAN PERDAGANGAN/BANKING, COOPERATIVE AND TRADE</b>	
7.1	Banyaknya Sarana Lembaga Keuangan Bank Menurut Desa/ Kelurahan dan Jenis Bank di Kecamatan Binakal, 2021 <i>Number of Bank by Villages/Kelurahan and Type of Bank in Binakal Subdistrict, 2021</i> .....	63
7.2	Banyaknya Koperasi Aktif Menurut Menurut Desa/Kelurahan dan Jenis Koperasi di Kecamatan Binakal, 2021 <i>Number of Cooperative by Villages/Kelurahan and Type of Cooperative in Binakal Subdistrict, 2021</i> .....	64
7.3	Banyaknya Sarana Perdagangan Menurut Desa/Kelurahan dan Jenis Sarana Perdagangan di Kecamatan Binakal, 2021 <i>Number of Trade Facilities by Villages/Kelurahan and Type of Trade Facilities in Binakal Subdistrict, 2021</i> .....	66

## PENJELASAN UMUM/EXPLANATORY NOTES

Tanda-tanda, satuan-satuan, dan lain-lainnya yang digunakan dalam publikasi ini adalah sebagai berikut:

*Symbols, measurement units, and acronyms which are used in this publication, are as follows:*

### 1. TANDA-TANDA/SYMBOLS

Data tidak tersedia/ <i>Data not available</i> .....	: ...
Tidak ada atau nol / <i>Null or zero</i> .....	: -
Data dapat diabaikan/ <i>Data negligible</i> .....	: 0
Tanda decimal/ <i>Decimal point</i> .....	: ,
Data tidak dapat ditampilkan/ <i>Not applicable</i> .....	: NA
Angka estimasi/ <i>Estimated figures</i> .....	: e
Angka diperbaiki/ <i>Revised figures</i> .....	: r
Angka sementara/ <i>Preliminary figures</i> .....	: x
Angka sangat sementara/ <i>Very preliminary figures</i> .....	: xx
Angka sangat sangat sementara/ <i>Very very preliminary figures</i> .....	: xxx

### 2. SATUAN/UNITS

barel/ <i>barrel</i> .....	: 158,99 liter/ <i>litres</i> = 1/6,2898 m <sup>3</sup>
hektar (ha)/ <i>hectare (ha)</i> .....	: 10 000 m <sup>2</sup>
kilometer (km)/ <i>kilometres (km)</i> .....	: 1 000 meter/ <i>meters (m)</i>
knot/ <i>knot</i> .....	: 1,8523 km/jam ( <i>km/hour</i> )
kuintal/ <i>quintal</i> .....	: 100 kg
KWh .....	: 1 000 Watt hour
MWh .....	: 1 000 KWh
liter (untuk beras)/ <i>litre (for rice)</i> .....	: 0,80 kg
MMSCF .....	: 1/35,3 m <sup>3</sup>
metrik ton (m.ton)/ <i>metric ton (m. ton)</i> .....	: 0,98421 long ton = 1 000 kg
ons/ <i>ounce</i> .....	: 28,31 gram/ <i>grams</i>
ton .....	: 1 000 kg

Satuan lain: buah, dus, butir, helai/lembar, kaleng, batang, pulsa, ton kilometer (ton-km), jam, menit, persen (%).

*Other units: unit, pack, pieces, sheet, tin, pulse, ton-kilometres(ton-km), hour, minute, percent (%).*

Perbedaan angka di belakang koma disebabkan oleh pembulatan angka.

*The difference in decimal numbers is caused by rounding.*





## DAFTAR SINGKATAN/LIST OF ABBREVIATION

SI	: Stasiun Iklim/ <i>Climate Station</i>
SMPK	: Stasiun Meterologi Pertanian Khusus/ <i>Special Agricultural Meteorological Station</i>
t.t	: Tempat tidur/ <i>Bed</i>
BCG	: Bacillus Calmette Guerin
DPT	: Difteri, Pertusis, Tetanus/ <i>Diphtheria, Tetanus, and Pertussis</i>
TT	: Tetanus Toxoid
IOT	: Industri Obat Tradisional/ <i>Traditional Medicine Industry</i>
IKOT	: Industri Kecil Obat Tradisional/ <i>Traditional Medicine Small Industry</i>
Alkes	: Alat kesehatan/ <i>Health Kits</i>
PKRT	: Perbekalan Kesehatan Rumah tangga/ <i>Household Health Logistics</i>
Kompl	: Komplemen/ <i>Complement</i>
IRTP	: Industri Pangan Produksi Rumah Tangga/ <i>Foods Home Industry</i>
PBF	: Pedagang Besar Farmasi/ <i>Pharmacy Whole-seller</i>
GFK	: Gudang Farmasi Kab/Kota/Regency/ <i>Municipality Pharmacy Warehouse</i>
RB	: Rumah Bersalin/ <i>Delivery House</i>
Pustu	: Puskesmas pembantu/ <i>Auxiliary Public Health Center</i>
BP	: Balai Pengobatan/ <i>Polyclinic</i>
TPS	: Tempat Pembuangan Sampah Sementara / <i>landfill</i>
Jamkesmas	: Jaminan kesehatan masyarakat miskin/ <i>Poor public health insurance</i>
PJKMU	: Program Jaminan Kesehatan Masyarakat Umum/ <i>General Public Health Insurance Program</i>
SIUP	: Surat Ijin Usaha Perdagangan/ <i>Trading Permission Letter</i>
TDP	: Tanda Daftar Perusahaan/ <i>Company Registration Identity</i>
API	: Angka Pengenal Importir/ <i>Importer's Identity Number</i>

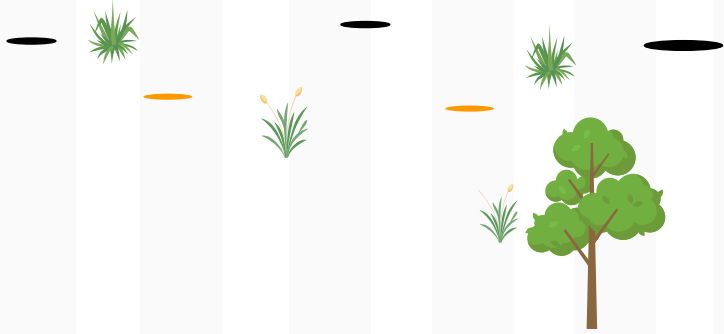



1

# GEOGRAFI DAN IKLIM

*Geography and Climate*

<https://bondowosokab.bps.go.id>





## 1.1 KEADAAN GEOGRAFI GEOGRAPHY CONDITION

**Tabel 1.1.1** Luas Daerah Menurut Desa/Kelurahan di Kecamatan Binakal, 2022  
**Table** *Total Area by Villages/Kelurahan in Binakal Subdistrict, 2022*

Desa/Kelurahan <i>Village/Kelurahan</i>	Luas <i>Total Area</i> (km <sup>2</sup> /sq.km)	Persentase terhadap Luas Kecamatan <i>Percentage to Subdistrict Area</i>
(1)	(2)	(3)
Gadingsari	6,762	17,51
Sumber Waru	17,296	44,79
Kembangan	3,277	8,49
Baratan	1,578	4,09
Binakal	1,555	4,03
Jeruksoksok	2,954	7,65
Sumber Tengah	3,611	9,35
Bendelan	2,610	6,76
<b>Kecamatan Binakal</b>	<b>38,617</b>	<b>100,00</b>

Catatan/Note: ...

Sumber/Source: Badan Pertanahan Nasional Kabupaten Bondowoso/National Land Agency of Bondowoso Regency

**Tabel 1.1.2** **Jarak ke Ibukota Kecamatan dan Ibukota Kabupaten/ Kota Menurut Desa/Kelurahan di Kecamatan Binakal (km), 2022**  
***Distance to the Subdistrict Capital and Regency/Municipal Capital by Villages/Kelurahan in Binakal Subdistrict (km), 2022***

<b>Desa/Kelurahan</b> <i>Village/Kelurahan</i>	<b>Jarak ke Ibukota Kecamatan</b> <i>Distance to Subdistrict Capital</i>	<b>Jarak ke Ibukota Kabupaten/ Kota</b> <i>Distance to Regency/Municipal Capital</i>
(1)	(2)	(3)
Gadingsari	1,20	10,30
Sumber Waru	3,10	21,80
Kembangan	3,60	12,70
Baratan	0,70	8,90
Binakal	0,80	6,20
Jeruksokok	1,50	8,40
Sumber Tengah	3,80	6,90
Bendelan	4,10	10,30

Catatan/Note: ...

Sumber/Source: Kecamatan Binakal Dalam Angka 2022/*Binakal Subdistrict in Figures 2022*

**Tabel 1.1.3**  
**Table**

**Tinggi Wilayah Di Atas Permukaan Laut Menurut Desa/  
Kelurahan di Kecamatan Binakal (mdpl), 2022**  
*Altitude by Village in Binakal Subdistrict (m.a.s.l), 2022*

<b>Desa/Kelurahan</b> <i>Village/Kelurahan</i>	<b>Tinggi Wilayah</b> <i>Altitude</i> <b>(m.a.s.l)</b>
(1)	(2)
Gadingsari	290
Sumber Waru	572
Kembangan	441
Baratan	316
Binakal	238
Jeruksoksok	238
Sumber Tengah	235
Bendelan	413

Catatan/Note: ....

Sumber/Source: Badan Pertanahan Nasional Kabupaten Bondowoso/National Land Agency of Bondowoso Regency

<https://bondowosokab.bps.go.id>



2

# PEMERINTAHAN

*Government*

<https://bondbps.kab.bps.go.id>





## 2.1 WILAYAH ADMINISTRATIF ADMINISTRATIVE AREA

**Tabel 2.1.1** Jumlah Rukun Warga (RW) dan Rukun Tetangga (RT) Menurut Desa/Kelurahan di Kecamatan Binakal, 2022  
**Table** *Number of Rukun Warga and Rukun Tetangga by Villages<sup>1</sup>/Kelurahan in Binakal Subdistrict, 2022*

Desa/Kelurahan <i>Village/Kelurahan</i>	Rukun Warga (RW) <i>Rukun Warga</i>	Rukun Tetangga (RT) <i>Rukun Tetangga</i>
(1)	(2)	(3)
Gadingsari	12	4
Sumber Waru	12	4
Kembangan	5	3
Baratan	4	2
Binakal	6	2
Jeruksoksok	15	6
Sumber Tengah	12	7
Bendelan	11	2
<b>Kecamatan Binakal</b>	<b>82</b>	<b>32</b>

Sumber/Source: Master SLS Semester 2 Tahun 2022 Badan Pusat Statistik Kabupaten Bondowoso/Master SLS 2nd Semester 2022 of BPS-Statistic of Bondowoso Regency

## 2.2 SUMBER DAYA MANUSIA HUMAN RESOURCES

**Tabel 2.2.1** Jumlah Pegawai Negeri Sipil Menurut Pemerintah Daerah dan Jenis Kelamin, 2022  
**Table** *Number of Civil Servants by Local Government and Sex, 2022*

Pemerintah Daerah <i>Local Government</i>	Laki-Laki <i>Male</i>	Perempuan <i>Female</i>	Jumlah <i>Total</i>
(1)	(2)	(3)	(4)
Pemerintah Daerah Kecamatan Binakal			
Pemerintah Daerah Desa Gadingsari			
Pemerintah Daerah Desa Sumber Waru			
Pemerintah Daerah Desa Kembangan			
Pemerintah Daerah Desa Baratan			
Pemerintah Daerah Desa Binakal			
Pemerintah Daerah Desa Jeruksokok			
Pemerintah Daerah Desa Sumber Tengah			
Pemerintah Daerah Desa Bendelan			

Catatan/Note: ...

Sumber/Source: ...

**Tabel** 2.2.2  
**Table**

**Jumlah Pegawai Negeri Sipil Pemerintah Daerah  
Kecamatan Binakal Menurut Tingkat Pendidikan dan Jenis  
Kelamin, 2022**  
*Number of Civil Servants of Binakal Subdistrict Government  
by Educational Level and Sex, 2022*

<b>Tingkat Pendidikan</b> <i>Educational Level</i>	<b>Laki-Laki</b> <i>Male</i>	<b>Perempuan</b> <i>Female</i>	<b>Jumlah</b> <i>Total</i>
(1)	(2)	(3)	(4)
Sekolah Dasar (SD) <i>Primary School</i>			
SMP/Sederajat <i>Junior High School</i>			
SMA/Sederajat <i>Senior High School</i>			
Diploma I/Akta I <i>Diploma I/Akta I</i>			
Diploma II/Akta II <i>Diploma II/Akta II</i>			
Diploma III/Akta III <i>Diploma III/Akta III</i>			
Diploma IV/Akta IV <i>Diploma IV/Akta IV</i>			
S1/Sarjana <i>Under Graduate/Bachelor</i>			
S2/Pasca Sarjana <i>Graduate</i>			
S3/Doktor/Ph.D <i>Post Graduate</i>			
<b>Jumlah/Total</b>			

Catatan/Note: ...

Sumber/Source: ...

<https://bondowosokab.bps.go.id>

## PENDUDUK

*Population*

<https://borjansokab.bps.go.id>







**Tabel** 3.1  
**Table**

**Penduduk, Distribusi Persentase Penduduk, Kepadatan Penduduk, Rasio Jenis Kelamin Penduduk Menurut Desa/ Kelurahan di Kecamatan Binakal, 2022**  
*Population, Percentage Distribution of Population, Population Density, and Population Sex Ratio by Villages/ Kelurahan in Binakal Subdistrict, 2022*

Desa/Kelurahan Village/Kelurahan	Penduduk/Population		
	Laki-Laki/Male	Perempuan/Female	Jumlah/Total
(1)	(2)	(3)	(4)
Gadingsari	1 391	1 448	2 839
Sumber Waru	829	937	1 766
Kembangan	615	665	1 280
Baratan	411	413	824
Binakal	492	533	1 025
Jeruksoksok	1 649	1 750	3 399
Sumber Tengah	1 970	2 043	4 013
Bendelan	1 139	1 159	2 298
<b>Kecamatan Binakal</b>	<b>8 496</b>	<b>8 948</b>	<b>17 444</b>

Lanjutan Tabel/Continued Table 3.1

Desa/Kelurahan Village/Kelurahan	Persentase Penduduk Percentage of Total Population	Kepadatan Penduduk (per Km <sup>2</sup> ) Population Density per sq.km	Rasio Jenis Kelamin Penduduk Population Sex Ratio
(1)	(5)	(6)	(7)
Gadingsari	16,27	420	96
Sumber Waru	10,12	102	88
Kembangan	7,34	391	92
Baratan	4,72	522	100
Binakal	5,88	659	92
Jeruksokok	19,49	1 151	94
Sumber Tengah	23,01	1 111	96
Bendelan	13,17	880	98
<b>Kecamatan Binakal</b>	<b>100,00</b>	<b>476</b>	<b>95</b>

Catatan/Note: ...

Sumber/Source: Dinas Kependudukan dan Pencatatan Sipil Kabupaten Bondowoso/Population and Civil Registration of Bondowoso Regency

**Tabel** 3.2  
**Table**

**Jumlah Penduduk Menurut Kelompok Umur dan Jenis Kelamin di Kecamatan Binakal, 2022**  
**Population by Age Groups and Sex in Binakal Subdistrict, 2022**

Kelompok Umur Age Groups	Jenis Kelamin/Sex		
	Laki-Laki Male	Perempuan Female	Jumlah Total
(1)	(2)	(3)	(4)
0 - 4	612	619	1 231
5 - 9	512	501	1 013
10 - 14	579	530	1 109
15 - 19	621	588	1 209
20 - 24	682	610	1 292
25 - 29	626	616	1 242
30 - 34	594	640	1 234
35 - 39	598	650	1 248
40 - 44	622	697	1 319
45 - 49	672	633	1 305
50 - 54	599	617	1 216
55 - 59	526	524	1 050
60 - 64	475	480	955
65 - 69	333	355	688
70 - 74	259	340	599
75+	245	401	646
<b>Kecamatan Binakal</b>	<b>8 555</b>	<b>8 801</b>	<b>17 356</b>

Sumber/Source: Proyeksi Penduduk Juni 2022 BPS Kabupaten Bondowoso/Population Projection June 2022 of BPS-Statistic of Bondowoso Regency

<https://bondowosokab.bps.go.id>

# 4

## SOSIAL DAN KESEJAHTERAAN RAKYAT

*Social and Welfare*



<https://bondowosokab.bps.go.id>



#### 4.1 PENDIDIKAN EDUCATION

**Tabel 4.1.1** Banyaknya Desa<sup>1</sup>/Kelurahan yang Memiliki Fasilitas Sekolah Menurut Tingkat Pendidikan di Kecamatan Binakal, 2020–2022  
**Number of Villages<sup>1</sup>/Kelurahan Having Educational Facilities by Educational Level in Binakal Subdistrict, 2020–2022**

Tingkat Pendidikan Educational Level	2020	2021	2022
(1)	(2)	(3)	(4)
Sekolah Dasar (SD) <i>Primary School</i>	8	8	...
Madrasah Ibtidaiyah (MI) <i>Madrasah Ibtidaiyah</i>	2	2	...
Sekolah Menengah Pertama (SMP) <i>Junior High School</i>	1	1	...
Madrasah Tsanawiyah (MTs) <i>Madrasah Tsanawiyah (MTs)</i>	1	1	...
Sekolah Menengah Atas (SMA) <i>Senior High School</i>	-	-	...
Sekolah Menengah Kejuruan (SMK) <i>Vocational High School</i>	1	1	...
Madrasah Aliyah (MA) <i>Madrasah Aliyah</i>	-	-	...
Akademi/Perguruan Tinggi <i>Academy/University</i>	-	-	...

-Sumber/Source: <sup>1</sup> Kementerian Pendidikan, Kebudayaan, Riset, dan Teknologi, Sistem Data Pokok Pendidikan, data semester ganjil laporan sampai dengan 30 November 2021/*Ministry of Education, Culture, Research, and Technology, Basic Education Data System, odd semester report data up to 30 November 2021*

<sup>2</sup> Kementerian Agama, EMIS, data semester ganjil laporan sampai dengan 17 Februari 2022/*Ministry of Religious Affairs, EMIS, odd semester report data up to 17 February 2022*

**Tabel 4.1.2** Jumlah Sekolah Menurut Tingkat Pendidikan di Kecamatan Binakal, 2021/2022 dan 2022/2023  
**Table** Number of Schools by Educational Level in Binakal Subdistrict, 2021/2022 and 2022/2023

Tingkat Pendidikan Educational Level	Negeri/Public		Swasta/Private		Jumlah/Total	
	2021/2022	2022/2023	2021/2022	2022/2023	2021/2022	2022/2023
(1)	(2)	(3)	(4)	(5)	(6)	(7)
Taman Kanak-Kanak (TK) <sup>1</sup> /Kindergarten <sup>1</sup>	-	-	-	-	-	-
Raudatul Athfal (RA) <sup>2</sup> Raudatul Athfal (RA) <sup>2</sup>	-	-	-	-	-	-
Sekolah Dasar (SD) <sup>1</sup> Elementary Schools <sup>1</sup>	14	14	-	-	14	14
Madrasah Ibtidaiyah (MI) <sup>2</sup> /Madrasah Ibtidaiyah (MI) <sup>2</sup>	-	-	2	2	2	2
Sekolah Menengah Pertama (SMP) <sup>1</sup> /Junior High Schools <sup>1</sup>	1	1	-	-	1	1
Madrasah Tsanawiyah (MTs) <sup>2</sup> /Madrasah Tsanawiyah (MTs) <sup>2</sup>	-	-	1	1	1	1
Sekolah Menengah Atas (SMA) <sup>1</sup> /Senior High Schools <sup>1</sup>	-	-	-	-	-	-
Sekolah Menengah Kejuruan (SMK) <sup>1</sup> Vocational High Schools <sup>1</sup>	-	-	1	1	1	1
Madrasah Aliyah (MA) <sup>2</sup> Madrasah Aliyah (MA) <sup>2</sup>	-	-	-	-	-	-

Catatan/Note: <sup>3</sup> Seluruh Raudatul Athfal (RA) berstatus swasta/All Raudatul Athfal (RA) are private

Sumber/Source: <sup>1</sup> Kementerian Pendidikan, Kebudayaan, Riset, dan Teknologi, Sistem Data Pokok Pendidikan, data semester ganjil laporan sampai dengan 30 November 2021/Ministry of Education, Culture, Research, and Technology, Basic Education Data System, odd semester report data up to 30 November 2021

<sup>2</sup> Kementerian Agama, EMIS, data semester ganjil laporan sampai dengan 17 Februari 2022/Ministry of Religious Affairs, EMIS, odd semester report data up to 17 February 2022



**Tabel** 4.1.3  
**Table**

**Jumlah Guru Menurut Tingkat Pendidikan di Kecamatan Binakal, 2021/2022 dan 2022/2023**  
**Number of Teachers by Educational Level in Binakal Subdistrict, 2021/2022 and 2022/2023**

Tingkat Pendidikan Educational Level	Negeri/Public		Swasta/Private		Jumlah/Total	
	2021/2022	2022/2023	2021/2022	2022/2023	2021/2022	2022/2023
(1)	(2)	(3)	(4)	(5)	(6)	(7)
Taman Kanak-Kanak (TK) <sup>1</sup> /Kindergarten <sup>1</sup>	-	-	-	-	-	-
Raudatul Athfal (RA) <sup>2</sup> Raudatul Athfal (RA) <sup>2</sup>	-	-	-	-	-	-
Sekolah Dasar (SD) <sup>1,3</sup> Elementary Schools <sup>1,3</sup>	-	-	-	-	-	-
Madrasah Ibtidaiyah (MI) <sup>2</sup> /Madrasah Ibtidaiyah (MI) <sup>2</sup>	-	-	-	-	-	-
Sekolah Menengah Pertama (SMP) <sup>1,3</sup> / Junior High Schools <sup>1,3</sup>	-	-	-	-	-	-
Madrasah Tsanawiyah (MTs) <sup>2</sup> /Madrasah Tsanawiyah (MTs) <sup>2</sup>	-	-	-	-	-	-
Sekolah Menengah Atas (SMA) <sup>1,3</sup> /Senior High Schools <sup>1,3</sup>	-	-	-	-	-	-
Sekolah Menengah Kejuruan (SMK) <sup>1,3,4</sup> Vocational High Schools <sup>1,3,4</sup>	-	-	-	-	-	-
Madrasah Aliyah (MA) <sup>2</sup> Madrasah Aliyah (MA) <sup>2</sup>	-	-	-	-	-	-

Catatan/Note: <sup>3</sup> Jumlah guru termasuk kepala sekolah dan guru/The total of teachers including headmaster and teacher.

<sup>4</sup> Guru yang mengajar di dua sekolah atau lebih dihitung di masing-masing sekolah/Teacher who taught in two schools or more counted in every school.

Sumber/Source: <sup>1</sup> Kementerian Pendidikan, Kebudayaan, Riset, dan Teknologi, Sistem Data Pokok Pendidikan, data semester ganjil laporan sampai dengan 30 November 2021/Ministry of Education, Culture, Research, and Technology, Basic Education Data System, odd semester report data up to 30 November 2021

<sup>2</sup> Kementerian Agama, EMIS, data semester ganjil laporan sampai dengan 17 Februari 2022/Ministry of Religious Affairs, EMIS, odd semester report data up to 17 February 2022

**Tabel 4.1.4** Jumlah Murid Menurut Tingkat Pendidikan di Kecamatan Binakal, 2021/2022 dan 2022/2023  
**Table** Number of Pupils by Educational Level in Binakal Subdistrict, 2021/2022 and 2022/2023

Tingkat Pendidikan Educational Level	Negeri/Public		Swasta/Private		Jumlah/Total	
	2021/2022	2022/2023	2021/2022	2022/2023	2021/2022	2022/2023
(1)	(2)	(3)	(4)	(5)	(6)	(7)
Taman Kanak-Kanak (TK) <sup>1</sup> /Kindergarten <sup>1</sup>	-	-	-	-	-	-
Raudatul Athfal (RA) <sup>2</sup> Raudatul Athfal (RA) <sup>2</sup>	-	-	-	-	-	-
Sekolah Dasar (SD) <sup>1</sup> Elementary Schools <sup>1</sup>	-	-	-	-	-	-
Madrasah Ibtidaiyah (MI) <sup>2</sup> /Madrasah Ibtidaiyah (MI) <sup>2</sup>	-	-	-	-	-	-
Sekolah Menengah Pertama (SMP) <sup>1</sup> /Junior High Schools <sup>1</sup>	-	-	-	-	-	-
Madrasah Tsanawiyah (MTs) <sup>2</sup> /Madrasah Tsanawiyah (MTs) <sup>2</sup>	-	-	-	-	-	-
Sekolah Menengah Atas (SMA) <sup>1</sup> /Senior High Schools <sup>1</sup>	-	-	-	-	-	-
Sekolah Menengah Kejuruan (SMK) <sup>1</sup> Vocational High Schools <sup>1</sup>	-	-	-	-	-	-
Madrasah Aliyah (MA) <sup>2</sup> Madrasah Aliyah (MA) <sup>2</sup>	-	-	-	-	-	-

Sumber/Source: <sup>1</sup> Kementerian Pendidikan, Kebudayaan, Riset, dan Teknologi, Sistem Data Pokok Pendidikan, data semester ganjil laporan sampai dengan 30 November 2021/Ministry of Education, Culture, Research, and Technology, Basic Education Data System, odd semester report data up to 30 November 2021

<sup>2</sup> Kementerian Agama, EMIS, data semester ganjil laporan sampai dengan 17 Februari 2022/Ministry of Religious Affairs, EMIS, odd semester report data up to 17 February 2022

## 4.2 KESEHATAN HEALTH

**Tabel 4.2.1** Banyaknya Desa<sup>1</sup>/Kelurahan yang Memiliki Sarana Kesehatan Menurut Jenis Sarana Kesehatan di Kecamatan Binakal, 2019–2021  
*Number of Villages<sup>1</sup>/Kelurahan Health Facilities by Type of Health Facilities in Binakal Subdistrict, 2019–2021*

Jenis Sarana Kesehatan <i>Type of Health Facilities</i>	2019	2020	2021
(1)	(2)	(3)	(4)
Rumah Sakit <i>Hospital</i>	...	-	-
Rumah Sakit Bersalin <i>Maternity Hospital</i>	...	-	-
Poliklinik/Balai Pengobatan <i>Polyclinic</i>	...	-	-
Puskesmas <i>Public Health Center</i>	...	1	1
Puskesmas Pembantu <i>Supporting Public Health Center</i>	...	-	-
Apotek <i>Pharmacy</i>	...	-	-

Sumber/Source: BPS, Pendataan Potensi Desa (Podes) 2019–2021/BPS-Statistics Indonesia, *Village Potential Data Collecting 2019–2021*

**Tabel**  
**Table** 4.2.2

**Banyaknya Warga Penderita Kekurangan Gizi Menurut  
Desa/Kelurahan di Kecamatan Binakal, 2021**  
*Number of People with Malnutrition by Villages/Kelurahan  
in Binakal Subdistrict, 2021*

<b>Desa/Kelurahan Village/Kelurahan</b>	<b>2021</b>
(1)	(2)
Gadingsari	-
Sumber Waru	-
Kembangan	1
Baratan	-
Binakal	-
Jeruksoksok	-
Sumber Tengah	-
Bendelan	-
<b>Kecamatan Binakal</b>	<b>1</b>

Sumber/Source: BPS, Pendataan Potensi Desa (Podes) 2021/BPS-Statistics Indonesia, Village Potential Data Collecting 2021

### 4.3 PERUMAHAN DAN LINGKUNGAN HOUSING AND ENVIRONMENT

**Tabel 4.3.1** Banyaknya Desa/Kelurahan Menurut Sumber Air Minum Sebagian Besar Keluarga di Kecamatan Binakal, 2019–2021  
*Number of Villages/Kelurahan by Drinking Water Source of Majority Family in Binakal Subdistrict, 2019–2021*

Sumber Air Minum Source of Drinking Water	2019	2020	2021
(1)	(2)	(3)	(4)
Air Kemasan Bermerk/ <i>Branded Bottled Water</i>	...	-	-
Air Isi Ulang/ <i>Refil Water</i>	...	-	-
Leding Dengan Meteran/ <i>Metered Piped Water</i>	...	3	-
Leding Tanpa Meteran/ <i>Non Metered Piped Water</i>	...	-	-
Sumur Bor atau Pompa/ <i>Artesian Well or Pumped Water</i>	...	-	-
Sumur/ <i>Well</i>	...	-	-
Mata Air/ <i>Spring</i>	...	5	5
Sungai/Danau/Kolam/ Waduk/Situ/ Embung/Bendungan/ <i>River/Lake/Pond/ Reservoir/Dam</i>	...	-	-
Air Hujan/ <i>Rainwater</i>	...	-	-
PDAM	...	-	3

Sumber/Source: BPS, Pendataan Potensi Desa (Podes) 2019–2021/*BPS-Statistics Indonesia, Village Potential Data Collecting 2019–2021*

**Tabel 4.3.2** Banyaknya Keluarga Menurut Desa/Kelurahan dan Jenis Pengguna Listrik di Kecamatan Binakal, 2021  
**Table** *Number of Family by Villages/Kelurahan and Type of Electricity Consumer in Binakal Subdistrict, 2021*

Desa/Kelurahan <i>Village/Kelurahan</i>	Pengguna Listrik <i>Electricity Consumer</i>			Bukan Pengguna Listrik <i>Not Electricity Consumer</i>
	PLN <i>State Electricity Company</i>	Non PLN <i>Non-State Electricity Company</i>	Jumlah <i>Total</i>	
(1)	(2)	(3)	(4)	(5)
Gadingsari	1 061	-	1 061	-
Sumber Waru	661	-	661	-
Kembangan	452	-	452	-
Baratan	325	-	325	-
Binakal	446	-	446	-
Jeruksoksok	1 273	-	1 273	-
Sumber Tengah	1 535	-	1 535	-
Bendelan	961	-	961	-
<b>Kecamatan Binakal</b>	<b>6 714</b>	<b>-</b>	<b>6 714</b>	<b>-</b>

Sumber/Source: BPS, Pendataan Potensi Desa (Podes) 2021/BPS-Statistics Indonesia, Village Potential Data Collecting 2021

**Tabel** 4.3.3  
**Table**

**Banyaknya Desa/Kelurahan Menurut Sumber Penerangan Jalan Utama Desa/Kelurahan di Kecamatan Binakal, 2019–2021**  
**Number of Villages/Kelurahan by Source of Villages/Kelurahan's Main Street Illumination in Binakal Subdistrict, 2019–2021**

Sumber Penerangan Jalan Utama <i>Source of Main Street Illumination</i>	2019	2020	2021
(1)	(2)	(3)	(4)
Listrik Pemerintah/ <i>State Electricity</i>	...	3	3
Listrik Non Pemerintah/ <i>Non-State Electricity</i>	...	3	3
Non Listrik/ <i>Non-Electric</i>	...	-	-

Sumber/*Source*: BPS, Pendataan Potensi Desa (Podes) 2019–2021/*BPS-Statistics Indonesia, Village Potential Data Collecting 2019–2021*

**Tabel 4.3.4** **Banyaknya Desa/Kelurahan Menurut Penggunaan Fasilitas Tempat Buang Air Besar Sebagian Besar Keluarga di Kecamatan Binakal, 2019–2021**  
**Number of Villages/Kelurahan by Toilet Facility Used by Majority Family in Binakal Subdistrict, 2019–2021**

<b>Fasilitas Tempat Buang Air Besar Toilet Facility</b>	<b>2019</b>	<b>2020</b>	<b>2021</b>
(1)	(2)	(3)	(4)
<b>Jamban/Toilet</b>			
Sendiri/Private	...	4	5
Bersama/Shared	...	-	1
Umum/Public	...	-	-
<b>Bukan Jamban/Non-Toilet</b>	...	4	2
<b>Jumlah/Total</b>	...	<b>8</b>	<b>8</b>

Sumber/Source: BPS, Pendataan Potensi Desa (Podes) 2019–2021/BPS-Statistics Indonesia, Village Potential Data Collecting 2019–2021



**Tabel** 4.3.5  
**Table**

**Banyaknya Desa/Kelurahan Menurut Jenis Bahan Bakar untuk Memasak yang Digunakan Sebagian Besar Keluarga di Kecamatan Binakal, 2021**  
**Number of Villages/Kelurahan by Type of Cooking Fuel Used by Majority Family in Binakal Subdistrict, 2021**

Jenis Bahan Bakar untuk Memasak <i>Type of Cooking Fuel</i>	2021
(1)	(2)
Listrik/ <i>Electric</i>	-
Elpiji 5,5 kg/ <i>Blue Gas 5.5 kg-LPG</i>	-
Elpiji 12 kg/ <i>12 kg-LPG</i>	-
Elpiji 3 kg/ <i>3 kg-LPG</i>	6
Gas Kota/ <i>City Gas</i>	-
Biogas/ <i>Biogas</i>	-
Minyak Tanah/ <i>Kerosene</i>	-
Briket/ <i>Briquettes</i>	-
Arang/ <i>Charcoal</i>	-
Kayu Bakar/ <i>Firewood</i>	2
Lainnya/ <i>Others</i>	-
<b>Jumlah/<i>Total</i></b>	<b>8</b>

Sumber/*Source*: BPS, Pendataan Potensi Desa (Podes) 2021/BPS-Statistics Indonesia, Village Potential Data Collecting 2021

#### 4.4 AGAMA DAN SOSIAL LAINNYA RELIGION AND OTHER SOCIAL AFFAIRS

**Tabel 4.4.1** Jumlah Tempat Peribadatan Menurut Desa/Kelurahan di Kecamatan Binakal, 2021  
**Table 4.4.1** Number of Worship Places by Villages/Kelurahan in Binakal Subdistrict, 2021

Desa/Kelurahan Village/Kelurahan	Masjid Mosque	Mushola Pray Room	Gereja Protestan Protestant Church	Gereja Katholik Catholic Church	Pura Temple	Vihara
(1)	(2)	(3)	(4)	(5)	(6)	(7)
Gadingsari	...	...	...	...	...	...
Sumber Waru	...	...	...	...	...	...
Kembangan	...	...	...	...	...	...
Baratan	...	...	...	...	...	...
Binakal	...	...	...	...	...	...
Jeruksokok	...	...	...	...	...	...
Sumber Tengah	...	...	...	...	...	...
Bendelan	...	...	...	...	...	...
<b>Kecamatan Binakal</b>	27	290	-	-	-	-

Sumber/Source: BPS, Pendataan Potensi Desa (Podes) 2021/BPS-Statistics Indonesia, Village Potential Data Collecting 2021

**Tabel** 4.4.2  
**Table**

**Banyaknya Kejadian Bencana Alam Menurut Desa/  
Kelurahan dan Jenis Bencana Alam di Kecamatan Binakal,  
2021**  
*Number of Natural Disaster Events by Villages/Kelurahan  
and Type of Natural Disaster in Binakal Subdistrict,  
2021*

Desa/Kelurahan <i>Village/Kelurahan</i>	Gempa Bumi <i>Earthquake</i>	Tsunami <i>Tsunami</i>	Gunung Meletus <i>Volcanic Eruption</i>	Tanah Longsor <i>Landslide</i>
(1)	(2)	(3)	(4)	(5)
Gadingsari	-	-	-	-
Sumber Waru	-	-	-	-
Kembangan	-	-	-	-
Baratan	-	-	-	-
Binakal	-	-	-	-
Jeruksoksok	-	-	-	-
Sumber Tengah	-	-	-	-
Bendelan	-	-	-	-
<b>Kecamatan Binakal</b>	-	-	-	-

Lanjutan Tabel/*Continued Table 4.4.2*

<b>Desa/Kelurahan Village/Kelurahan</b>	<b>Banjir Floods</b>	<b>Banjir Bandang Flash Floods</b>	<b>Kekeringan Drought</b>	<b>Kebakaran Hutan dan Lahan Forest and Land Fires</b>
(1)	(6)	(7)	(8)	(9)
Gadingsari	-	-	-	-
Sumber Waru	-	-	-	-
Kembangan	-	-	-	-
Baratan	-	-	-	-
Binakal	-	-	-	-
Jeruksoksok	-	-	-	-
Sumber Tengah	-	-	-	-
Bendelan	-	-	-	-
<b>Kecamatan Binakal</b>	-	-	-	-

Lanjutan Tabel/*Continued Table* 4.4.2

<b>Desa/Kelurahan Village/Kelurahan</b>	<b>Angin Puyuh/ Puting Beliung/ Topan Tornado/Typhoon</b>	<b>Gelombang Pasang Tidal Wave</b>	<b>Abrasi Abrasion</b>
(1)	(10)	(11)	(12)
Gadingsari	-	-	-
Sumber Waru	-	-	-
Kembangan	-	-	-
Baratan	-	-	-
Binakal	-	-	-
Jeruksoksok	-	-	-
Sumber Tengah	-	-	-
Bendelan	-	-	-
<b>Kecamatan Binakal</b>	-	-	-

Sumber/Source: BPS, Pendataan Potensi Desa (Podes) 2021/BPS-Statistics Indonesia, Village Potential Data Collecting 2021

**Tabel**  
**Table** 4.4.3

**Banyaknya Korban Jiwa Akibat Bencana Alam Menurut Desa/Kelurahan dan Jenis Bencana Alam di Kecamatan Binakal, 2021**  
**Number of Fatalities Due to Natural Disasters by Villages/ Kelurahan and Type of Natural Disaster in Binakal Subdistrict, 2021**

Desa/Kelurahan <i>Village/Kelurahan</i>	Gempa Bumi <i>Earthquake</i>	Tsunami <i>Tsunami</i>	Gunung Meletus <i>Volcanic Eruption</i>	Tanah Longsor <i>Landslide</i>
(1)	(2)	(3)	(4)	(5)
Gadingsari	-	-	-	-
Sumber Waru	-	-	-	-
Kembangan	-	-	-	-
Baratan	-	-	-	-
Binakal	-	-	-	-
Jeruksoksok	-	-	-	-
Sumber Tengah	-	-	-	-
Bendelan	-	-	-	-
<b>Kecamatan Binakal</b>	-	-	-	-

Lanjutan Tabel/*Continued Table 4.4.3*

<b>Desa/Kelurahan Village/Kelurahan</b>	<b>Banjir Floods</b>	<b>Banjir Bandang Flash Floods</b>	<b>Kekeringan Drought</b>	<b>Kebakaran Hutan dan Lahan Forest and Land Fires</b>
(1)	(6)	(7)	(8)	(9)
Gadingsari	-	-	-	-
Sumber Waru	-	-	-	-
Kembangan	-	-	-	-
Baratan	-	-	-	-
Binakal	-	-	-	-
Jeruksoksok	-	-	-	-
Sumber Tengah	-	-	-	-
Bendelan	-	-	-	-
<b>Kecamatan Binakal</b>	-	-	-	-

Lanjutan Tabel/*Continued Table* 4.4.3

<b>Desa/Kelurahan Village/Kelurahan</b>	<b>Angin Puyuh/ Puting Beliung/ Topan Tornado/Typhoon</b>	<b>Gelombang Pasang Tidal Wave</b>	<b>Abrasi Abrasion</b>
(1)	(10)	(11)	(12)
Gadingsari	-	-	-
Sumber Waru	-	-	-
Kembangan	-	-	-
Baratan	-	-	-
Binakal	-	-	-
Jeruksoksok	-	-	-
Sumber Tengah	-	-	-
Bendelan	-	-	-
<b>Kecamatan Binakal</b>	-	-	-

Sumber/*Source*: BPS, Pendataan Potensi Desa (Podes) 2021/*BPS-Statistics Indonesia, Village Potential Data Collecting 2021*



**Tabel** 4.4.4  
**Table**

**Keberadaan Fasilitas/Upaya Antisipasi/Mitigasi Bencana Alam Menurut Desa/Kelurahan di Kecamatan Binakal, 2021**  
*Existence of Facilities/Efforts for Anticipation/Mitigation of Natural Disasters by Villages/Kelurahan by Villages/Kelurahan in Binakal Subdistrict, 2021*

Desa/Kelurahan <i>Village/Kelurahan</i>	Sistem Peringatan Dini Bencana Alam <i>Natural Disaster Early Warning System</i>	Sistem Peringatan Dini Khusus Tsunami <i>Tsunami Early Warning System</i>	Perlengkapan Keselamatan <i>Safety Equipment</i>
(1)	(2)	(3)	(4)
Gadingsari	Tidak Ada	Bukan wilayah potensi tsunami	Tidak Ada
Sumber Waru	Tidak Ada	Bukan wilayah potensi tsunami	Tidak Ada
Kembangan	Tidak Ada	Bukan wilayah potensi tsunami	Tidak Ada
Baratan	Tidak Ada	Bukan wilayah potensi tsunami	Tidak Ada
Binakal	Tidak Ada	Bukan wilayah potensi tsunami	Tidak Ada
Jeruksoksok	Tidak Ada	Bukan wilayah potensi tsunami	Tidak Ada
Sumber Tengah	Tidak Ada	Bukan wilayah potensi tsunami	Tidak Ada
Bendelan	Tidak Ada	Bukan wilayah potensi tsunami	Tidak Ada
<b>Kecamatan Binakal</b>	-	-	-

Lanjutan Tabel/*Continued Table 4.4.4*

Desa/Kelurahan <i>Village/Kelurahan</i>	Rambu-Rambu dan Jalur Evakuasi Bencana <i>Sign and Evacuation Route</i>	Pembuatan, Perawatan, atau Normalisasi: Sungai, Kanal, Tanggul, Parit, Drainase, Waduk, Pantai, dll <i>Manufacture, Maintenance, or Normalization: Rivers, Canals, Embankment, etc</i>
(1)	(5)	(6)
Gadingsari	Tidak Ada	Tidak Ada
Sumber Waru	Tidak Ada	Tidak Ada
Kembangan	Tidak Ada	Tidak Ada
Baratan	Tidak Ada	Tidak Ada
Binakal	Tidak Ada	Tidak Ada
Jeruksoksok	Tidak Ada	Tidak Ada
Sumber Tengah	Tidak Ada	Tidak Ada
Bendelan	Tidak Ada	Tidak Ada
<b>Kecamatan Binakal</b>		

Catatan/*Note*: ...

Sumber/*Source*: BPS, Pendataan Potensi Desa (Podes) 2021/*BPS-Statistics Indonesia, Village Potential Data Collecting 2021*

**Tabel**  
**Table** 4.4.5

**Banyaknya Desa/Kelurahan yang Memiliki Kelompok Kegiatan Olahraga Menurut Jenis Olahraga dan Ketersediaan Fasilitas/Lapangan Olahraga di Kecamatan Binakal, 2021**  
**Number of Villages/Kelurahan Having Sport Activities Groups by Type of Sport and Availability of Sport Facilities/Fields in Binakal Subdistrict, 2021**

Jenis Olahraga <i>Type of Sport</i>	Kondisi Fasilitas/Lapangan Olahraga <i>Condition of Sport Facilities/Fields</i>			Tidak Ada Fasilitas/ Lapangan Olahraga <i>No Sport Facilities/ Fields</i>
	Baik	Rusak Sedang	Rusak Parah	
(1)	(2)	(3)	(4)	(5)
Sepak Bola/ <i>Soccer</i>	-	2	-	6
Bola Voli/ <i>Volley Ball</i>	1	2	-	5
Bulu Tangkis/ <i>Badminton</i>	1	2	-	5
Bola Basket/ <i>Basket Ball</i>	-	-	-	8
Tenis Lapangan/ <i>Court Tennis</i>	-	-	-	8
Tenis Meja/ <i>Table Tennis</i>	1	2	-	5
Futsal/ <i>Futsal</i>	-	-	-	8
Renang/ <i>Swimming</i>	-	-	-	8
Bela Diri/ <i>Martial Arts</i>	-	1	-	7
Bilyard/ <i>Billiards</i>	-	-	-	8
Fitnes, Aerobik, dll/ <i>Fitness, Aerobics, etc</i>	1	-	-	7
Lainnya/ <i>Others</i>	-	-	-	8

Sumber/*Source*: BPS, Pendataan Potensi Desa (Podes) 2021/BPS-Statistics Indonesia, *Village Potential Data Collecting 2021*

<https://bondowosokab.bps.go.id>

# PERTANIAN

*Agriculture*

<https://bondowosokab.bps.go.id>





**Tabel** 5.1  
**Table**

**Luas Panen Tanaman Sayuran dan Buah-buahan Semusim Menurut Jenis Tanaman di Kecamatan Binakal (ha), 2019–2022**  
**Harvested Area of Seasonal Vegetables and Fruits by Kind of Plant in Binakal Subdistrict (ha), 2019–2022**

Jenis Tanaman Kind of Plants	2019	2020	2021	2022
(1)	(2)	(3)	(4)	(5)
<b>Sayuran/Vegetables:</b>				
Bawang Merah/ Shallots	...	...	...	...
Bawang Putih/ Garlic	...	...	...	...
Cabai Besar/ Chili/ Big Chili	...	...	...	...
Cabai Rawit/ Chili/ Cayenne Pepper	...	15	11	20
Kentang/ Potato	...	...	...	...
Kubis/ Cabbage	...	...	...	...
Buncis/ String Bean	...	...	...	...
Kacang Panjang/ Long Bean	...	...	...	...
<b>Buah–buahan/Fruits:</b>				
Terung/ Eggplant	...	1	2	3
Tomat/ Tomato	...	...	...	...

Sumber/Source: BPS, Statistik Pertanian Hortikultura SPH-SBS/BPS-Statistics Indonesia, Agricultural Statistic for Horticulture SPH-SBS

**Tabel** 5.2  
**Table**

**Produksi Tanaman Sayuran dan Buah-buahan Semusim Menurut Jenis Tanaman di Kecamatan Binakal (kuintal), 2019–2022**  
**Production of Seasonal Vegetables and Fruits by Kind of Plant in Binakal Subdistrict (quintal), 2019–2022**

Jenis Tanaman Kind of Plants	2019	2020	2021	2022
(1)	(2)	(3)	(4)	(5)
<b>Sayuran/Vegetables:</b>				
Bawang Merah/Shallots	...	-	-	-
Bawang Putih/Garlic	...	-	-	-
Cabai Besar/Chili/Big Chili	...	-	-	-
Cabai Rawit/Chili/Cayenne Pepper	...	1 018	399	1 091
Kentang/Potato	...	-	-	-
Kubis/Cabbage	...	-	-	-
Buncis/String Bean	...	-	-	-
Kacang Panjang/Long Bean	...	-	-	-
<b>Buah–buahan/Fruits:</b>				
Terung/Eggplant	...	20	174	253
Tomat/Tomato	...	-	-	-

Sumber/Source: BPS, Statistik Pertanian Hortikultura SPH-SBS/BPS-Statistics Indonesia, Agricultural Statistic for Horticulture SPH-SBS



**Tabel**  
**Table** 5.3

**Luas Panen Tanaman Biofarmaka Menurut Jenis Tanaman  
di Kecamatan Binakal (m<sup>2</sup>), 2019–2022**  
**Harvested Area of Medicinal Plants by Kind of Plant in  
Binakal Subdistrict (m<sup>2</sup>), 2019–2022**

Jenis Tanaman Kind of Plants	2019	2020	2021	2022
(1)	(2)	(3)	(4)	(5)
Jahe/Ginger	...	1 000	14 500	9 000
Kencur/East Indian Galangal	...	100	-	-
Kunyit/Turmeric	...	5 000	61 000	120 000
Laos/Lengkuas/Galanga	...	20	10 000	10 000
Temuireng/Black Turmeric	...	-	10 000	8 000
Temulawak/Java Turmeric	...	3 000	20 000	20 000
Temukunci/Chinese Keys	...	-	200	700

Sumber/Source: BPS, Statistik Pertanian Hortikultura SPH-TBF/BPS-Statistics Indonesia, Agricultural Statistic for Horticulture SPH-TBF

**Tabel 5.4** **Produksi Tanaman Biofarmaka Menurut Jenis Tanaman di Kecamatan Binakal (kg), 2019–2022**  
**Table** **Production of Medicinal Plants by Kind of Plant in Binakal Subdistrict (kg), 2019–2022**

Jenis Tanaman Kind of Plants	2019	2020	2021	2022
(1)	(2)	(3)	(4)	(5)
Jahe/Ginger	...	6 200	65 480	15 210
Kencur/East Indian Galangal	...	70	-	-
Kunyit/Turmeric	...	17 500	155 790	299 000
Laos/Lengkuas/Galanga	...	6 150	30 550	30 700
Temuireng/Black Turmeric	...	47	27 100	22 640
Temulawak/Java Turmeric	...	9 510	54 750	57 150
Temukunci/Chinese Keys	...	-	396	1 060

Sumber/Source: BPS, Statistik Pertanian Hortikultura SPH-TBF/BPS-Statistics Indonesia, Agricultural Statistic for Horticulture SPH-TBF

**Tabel**  
**Table** 5.5

**Luas Panen Tanaman Hias Menurut Jenis Tanaman di  
Kecamatan Binakal (m<sup>2</sup>), 2019–2022**  
**Harvested Area of Ornamental Plants by Kind of Plant in  
Binakal Subdistrict (m<sup>2</sup>), 2019–2022**

Jenis Tanaman Kind of Plants	2019	2020	2021	2022
(1)	(2)	(3)	(4)	(5)
Anggrek/ <i>Orchid</i>	...	-	-	-
Krisan/ <i>Chrysantemum</i>	...	-	-	-
Mawar/ <i>Rose</i>	...	249	116	193
Sedap Malam/ <i>Tuberose</i>	...	-	-	-
Melati/ <i>Jasmine</i>	...	180	141	126

Sumber/Source: BPS, Statistik Pertanian Hortikultura SPH-TH/BPS-Statistics Indonesia, *Agricultural Statistik for Horticulture SPH-TH*

**Tabel** 5.6  
**Table**

**Produksi Tanaman Hias Menurut Jenis Tanaman di Kecamatan Binakal (tangkai), 2019–2022**  
**Production of Ornamental Plants by Kind of Plant in Binakal Subdistrict (stalks), 2019–2022**

Jenis Tanaman Kind of Plants	2019	2020	2021	2022
(1)	(2)	(3)	(4)	(5)
Anggrek/ <i>Orchid</i>	...	-	-	-
Krisan/ <i>Chrysantemum</i>	...	-	-	-
Mawar/ <i>Rose</i>	...	11 287	4 365	7 980
Sedap Malam/ <i>Tuberose</i>	...	-	-	-
Melati/ <i>Jasmine</i>	...	537	74	66

Sumber/Source: BPS, Statistik Pertanian Hortikultura SPH-TH/BPS-Statistics Indonesia, Agricultural Statistik for Horticulture SPH-TH

**Tabel**  
**Table** 5.7

**Produksi Buah-Buahan dan Sayuran Tahunan Menurut Jenis Tanaman di Kecamatan Binakal (kuintal), 2019–2022**  
**Production of Annual Fruits and Vegetables by Kind of Plant in Binakal Subdistrict (quintal), 2019–2022**

Jenis Tanaman <i>Kind of Plants</i>	2019	2020	2021	2022
(1)	(2)	(3)	(4)	(5)
<b>Buah–Buahan/Fruits:</b>				
Durian/ <i>Durian</i>	...	851	3 947	4 881
Jeruk Siam/ <i>Keprok/Orange/Tangerine</i>	...	-	-	-
Mangga/ <i>Mango</i>	...	3 932	6 253	6 232
Pepaya/ <i>Papaya</i>	...	1 091	884	916
Pisang/ <i>Banana</i>	...	35 125	32 897	33 695
Salak/ <i>Snakefruit</i>	...	59	100	100
<b>Sayuran/Vegetables:</b>				
Melinjo/ <i>Gnetum</i>	...	72	-	-
Petai/ <i>Twisted Clusterd Bean</i>	...	632	875	677

Sumber/Source: BPS, Statistik Pertanian Hortikultura SPH-BST/BPS-Statistics Indonesia, Agricultural Statistic for Horticulture SPH-BST

<https://bondowosokab.bps.go.id>

# PARIWISATA, TRANSPORTASI, DAN KOMUNIKASI

*Tourism, Transportation, and Communication*







## 6.1 PARIWISATA TOURISM

**Tabel 6.1.1** Jumlah Sarana Akomodasi Menurut Desa/Kelurahan dan Jenis Akomodasi di Kecamatan Binakal, 2021  
**Table** *Number of Accomodation Facilities by Villages/Kelurahan and Type of Accomodation in Binakal Subdistrict, 2021*

Desa/Kelurahan <i>Village/Kelurahan</i>	Hotel <i>Hotel</i>	Penginapan <i>Inn</i>
(1)	(2)	(3)
Gadingsari	-	-
Sumber Waru	-	-
Kembangan	-	-
Baratan	-	-
Binakal	-	-
Jeruksoksok	-	-
Sumber Tengah	-	-
Bendelan	-	-
<b>Kecamatan Binakal</b>	-	-

Sumber/Source: BPS, Pendataan Potensi Desa (Podes) 2021/BPS-Statistics Indonesia, *Village Potential Data Collecting 2021*

## 6.2 TRANSPORTASI TRANSPORTATION

**Tabel 6.2.1** Prasarana dan Sarana Transportasi Antar Desa/Kelurahan Menurut Desa/Kelurahan di Kecamatan Binakal, 2022  
**Table** *Inter-Villages/Kelurahan Transportation Infrastructure and Facilities by Villages/Kelurahan in Binakal Subdistrict, 2022*

Desa/Kelurahan <i>Village/Kelurahan</i>	Jenis Prasarana Transportasi <i>Type of Transportation Infrastructure</i>	Keberadaan Angkutan Umum <i>Availability of Public Transportation</i>
(1)	(2)	(3)
Gadingsari	Darat	Tidak ada angkutan umum
Sumber Waru	Darat	Tidak ada angkutan umum
Kembangan	Darat	Tidak ada angkutan umum
Baratan	Darat	Tidak ada angkutan umum
Binakal	Darat	Tidak ada angkutan umum
Jeruksoksok	Darat	Tidak ada angkutan umum
Sumber Tengah	Darat	Ada, tanpa trayek tetap
Bendelan	Darat	Ada, tanpa trayek tetap

Lanjutan Tabel/*Continued Table* 6.2.1

<b>Desa/Kelurahan Village/Kelurahan</b>	<b>Jenis Permukaan Jalan Darat Terluas Type of The Widest Road Surface</b>	<b>Dapat Dilalui Kendaraan Bermotor Roda 4 atau Lebih Passable by Vehicle with 4 or more Wheels</b>
(1)	(4)	(5)
Gadingsari	Diperkeras	Sepanjang tahun
Sumber Waru	Aspal	Sepanjang tahun
Kembangan	Diperkeras	Sepanjang tahun
Baratan	Aspal	Sepanjang tahun
Binakal	Aspal	Sepanjang tahun
Jeruksokok	Aspal	Sepanjang tahun
Sumber Tengah	Aspal	Sepanjang tahun
Bendelan	Aspal	Sepanjang tahun

Sumber/*Source*: BPS, Pendataan Potensi Desa (Podes) 2021/*BPS-Statistics Indonesia, Village Potential Data Collecting 2021*

### 6.3 KOMUNIKASI COMMUNICATION

**Tabel 6.2.2** Keberadaan Kantor Pos/Pos Pembantu/Rumah Pos, Pos Keliling, dan Perusahaan/Agen Jasa Ekspedisi Swasta Menurut Desa/Kelurahan di Kecamatan Binakal, 2021  
*Number of Post Office/Subsidiary of Post Office, Mobile Portal Service, Private Expedition Service Company by Villages/Kelurahan in Binakal Subdistrict, 2021*

Desa/Kelurahan <i>Village/Kelurahan</i>	Kantor Pos/Pos Pembantu/Rumah Pos <i>Post Office/Subsidiary of Post Office</i>	Pos Keliling <i>Mobile Portal Service</i>	Perusahaan/Agen Jasa Ekspedisi Swasta <i>Private Expedition Service Company</i>
(1)	(2)	(3)	(4)
Gadingsari	Tidak ada	Tidak ada	Tidak ada
Sumber Waru	Tidak ada	Tidak ada	Tidak ada
Kembangan	Tidak ada	Tidak ada	Tidak ada
Baratan	Tidak ada	Tidak ada	Tidak ada
Binakal	Tidak ada	Tidak ada	Tidak ada
Jeruksokso	Tidak ada	Tidak ada	Tidak ada
Sumber Tengah	Tidak ada	Tidak ada	Tidak ada
Bendelan	Tidak ada	Tidak ada	Tidak ada
<b>Kecamatan Binakal</b>	-	-	-

Sumber/Source: BPS, Pendataan Potensi Desa (Podes) 2021/BPS-Statistics Indonesia, Village Potential Data Collecting 2021

**Tabel**  
**Table** 6.3.1

**Jumlah Menara Telepon seluler dan Operator Layanan Komunikasi Telepon Seluler Menurut Desa/Kelurahan di Kecamatan Binakal, 2021**  
**Number of Base Transceiver Station (BTS) and Cellular Phone Communication Service Operators by Villages/ Kelurahan in Binakal Subdistrict, 2021**

Desa/Kelurahan Village/Kelurahan	Jumlah Menara Telepon seluler Number of Base Transceiver Station (BTS)	Jumlah Operator Layanan Komunikasi Telepon Seluler Cellular Phone Communication Service Operators
(1)	(2)	(3)
Gadingsari	-	5
Sumber Waru	-	3
Kembangan	-	4
Baratan	-	4
Binakal	-	5
Jeruksoksok	-	5
Sumber Tengah	2	5
Bendelan	1	4
<b>Kecamatan Binakal</b>	<b>3</b>	<b>35</b>

Sumber/Source: BPS, Pendataan Potensi Desa (Podes) 2021/BPS-Statistics Indonesia, Village Potential Data Collecting 2021

**Tabel**  
**Table** 6.3.2

**Kekuatan Sinyal Telepon Seluler dan Jenis Sinyal Internet Telepon Seluler Menurut Desa/Kelurahan di Kecamatan Binakal, 2021**  
*The Strenght of Cellular Phone Signal by Villages/Kelurahan in Binakal Subdistrict, 2021*

Desa/Kelurahan Village/Kelurahan	Kekuatan Sinyal Telepon Seluler The Strenght of Cellular Phone Signal	Jenis Sinyal Internet Telepon Seluler Type of Cellular Phone Signal
(1)	(2)	(3)
Gadingsari	Kuat	...
Sumber Waru	Kuat	...
Kembangan	Kuat	...
Baratan	Kuat	...
Binakal	Kuat	...
Jeruksokok	Kuat	...
Sumber Tengah	Kuat	...
Bendelan	Kuat	...
<b>Kecamatan Binakal</b>		

Sumber/Source: BPS, Pendataan Potensi Desa (Podes) 2021/BPS-Statistics Indonesia, Village Potential Data Collecting 2021

# PERBANKAN, KOPERASI, DAN PERDAGANGAN

*Banking, Cooperative, and Trade*



<https://bondowosokab.bps.go.id>





**Tabel** 7.1  
**Table**

**Banyaknya Sarana Lembaga Keuangan Bank Menurut Desa/Kelurahan dan Jenis Bank di Kecamatan Binakal, 2021**  
**Number of Bank by Villages/Kelurahan and Type of Bank in Binakal Subdistrict, 2021**

<b>Desa/Kelurahan Village/Kelurahan</b>	<b>Bank Umum Pemerintah Government Bank</b>	<b>Bank Umum Swasta Private Bank</b>	<b>Bank Perkreditan Rakyat (BPR) Rural Bank</b>
(1)	(2)	(3)	(4)
Gadingsari	-	-	-
Sumber Waru	-	-	-
Kembangan	-	-	-
Baratan	-	-	-
Binakal	-	-	-
Jeruksoksok	-	-	-
Sumber Tengah	-	-	-
Bendelan	-	-	-
<b>Kecamatan Binakal</b>	-	-	-

Sumber/Source: BPS, Pendataan Potensi Desa (Podes) 2021/BPS-Statistics Indonesia, Village Potential Data Collecting 2021

**Tabel** 7.2  
**Table**

**Banyaknya Koperasi Aktif Menurut Menurut Desa/  
Kelurahan dan Jenis Koperasi di Kecamatan Binakal, 2021**  
**Number of Cooperative by Villages/Kelurahan and Type of  
Cooperative in Binakal Subdistrict, 2021**

<b>Desa/Kelurahan</b> <i>Village/Kelurahan</i>	<b>Koperasi Unit Desa (KUD)</b> <i>Village Cooperative Unit</i>	<b>Koperasi Industri Kecil dan Kerajinan Rakyat (Kopinkra)</b> <i>Small Industry and Citizen Handicraft Cooperative</i>
(1)	(2)	(3)
Gadingsari	-	-
Sumber Waru	-	-
Kembangan	-	-
Baratan	-	-
Binakal	-	-
Jeruksoksok	-	-
Sumber Tengah	-	-
Bendelan	-	-
<b>Kecamatan Binakal</b>	-	-

Lanjutan Tabel/*Continued Table 7.2*

<b>Desa/Kelurahan Village/Kelurahan</b>	<b>Koperasi Simpan Pinjam (Kospin) Savings and Loan Cooperative</b>	<b>Koperasi Lainnya Other Cooperative</b>
(1)	(4)	(5)
Gadingsari	-	-
Sumber Waru	-	-
Kembangan	-	-
Baratan	-	-
Binakal	-	-
Jeruksoksok	-	-
Sumber Tengah	-	2
Bendelan	-	1
<b>Kecamatan Binakal</b>	-	<b>3</b>

Sumber/Source: BPS, Pendataan Potensi Desa (Podes) 2021/BPS-Statistics Indonesia, Village Potential Data Collecting 2021

**Tabel** 7.3  
**Table**

**Banyaknya Sarana Perdagangan Menurut Desa/Kelurahan dan Jenis Sarana Perdagangan di Kecamatan Binakal, 2021**

**Number of Trade Facilities by Villages/Kelurahan and Type of Trade Facilities in Binakal Subdistrict, 2021**

<b>Desa/Kelurahan Village/Kelurahan</b>	<b>Kelompok Pertokoan Shopping Complexs</b>	<b>Pasar dengan Bangunan Permanen Markets in Permanent Building</b>	<b>Pasar dengan Bangunan Semi Permanen Market in Semi Permanent Building</b>
(1)	(2)	(3)	(4)
Gadingsari	-	-	-
Sumber Waru	-	-	-
Kembangan	-	-	-
Baratan	-	-	-
Binakal	-	-	-
Jeruksoksok	-	-	-
Sumber Tengah	-	-	-
Bendelan	-	-	-
<b>Kecamatan Binakal</b>	-	-	-

Lanjutan Tabel/*Continued Table 7.3*

<b>Desa/Kelurahan Village/Kelurahan</b>	<b>Pasar tanpa Bangunan Market without Permanent Building</b>	<b>Mini Market/ Swalayan/ Supermarket Mini Market/Swalayan/ Supermarket</b>	<b>Restoran/ Rumah Makan Restaurant/ Food Stall</b>
(1)	(5)	(6)	(7)
Gadingsari	-	-	-
Sumber Waru	-	-	-
Kembangan	-	-	-
Baratan	-	-	-
Binakal	-	-	-
Jeruksoksok	-	-	-
Sumber Tengah	1	-	-
Bendelan	-	1	-
<b>Kecamatan Binakal</b>	<b>1</b>	<b>1</b>	<b>-</b>

Sumber/Source: BPS, Pendataan Potensi Desa (Podes) 2021/BPS-Statistics Indonesia, Village Potential Data Collecting 2021

<https://bondowosokab.bps.go.id>



**ST 2023**  
REVISI PERTAMAH

**BerAKHLAK**  
Berprestasi, Berprestise dan Berkeadilan  
Berakhlak, Berprestasi dan Berkeadilan

# DATA

## MENCERDASKAN BANGSA

*Enlighten The Nation*



**BADAN PUSAT STATISTIK  
KABUPATEN BONDOWOSO**

*BPS-Statistics of Bondowoso Regency*

Jalan Santawi No.114 Telp. & Fax : (0332) 421775  
Homepage : <https://www.bondowosokab.bps.go.id>  
E-mail : [bps3511@bps.go.id](mailto:bps3511@bps.go.id)

ISSN 2776-8635



9 772776 863004