



KATALOG BPS NO. 1102001.8105021

ARU TENGAH TIMUR

Dalam Angka



2011



BUREAU CENTRAL OF STATISTICS
KADISTATIS REPUBLIK INDONESIA

ARU TENGAH TIMUR
DALAM ANGKA
ARU TENGAH TIMUR IN FIGURES

2011



**BADAN PUSAT STATISTIK
KABUPATEN KEPULAUAN ARU**

ARU TENGAH TIMUR DALAM ANGKA 2011

ARU TENGAH TIMUR IN FIGURES 2011

ISBN : 979 483 478 5

Nomor Publikasi / Publication Number : 8105.1106

Katalog BPS / BPS Catalogue : 1102001.8105021

Ukuran Buku / Books Size : 21 x 15 Cm

Jumlah Halaman / Total Pages : 100 halaman/pages

Naskah / Manuscript :

Badan Pusat Statistik Kabupaten Kepulauan Aru

BPS Statistics – Regency of Kepulauan Aru

Penyunting / Editor :

Seksi Integrasi Pengolahan dan Diseminasi Statistik

Section of Integrated Computing and Statistical Dissemination

Kulit Buku / Cover Design :

Seksi Integrasi Pengolahan dan Diseminasi Statistik

Section of Integrated Computing and Statistical Dissemination

Diterbitkan oleh / Published by :

Badan Pusat Statistik Kabupaten Kepulauan Aru

BPS Statistics – Regency of Kepulauan Aru

Dicetak oleh / Printed by :

CV. SMARTCOMINDO PRATAMA

Boleh dikutip dengan menyebutkan sumbernya

May be cited with reference to the source

SAMBUTAN

Publikasi Kecamatan Aru Tengah Timur Dalam Angka 2011 merupakan sebuah potret gambaran hasil pembangunan yang telah dilakukan di seluruh Desa/Kelurahan di Kecamatan Aru Tengah Timur selama tahun 2010. Publikasi ini sangat bermanfaat untuk mengevaluasi hasil pembangunan dan menjadi dasar perencanaan pembangunan, terutama di wilayah Kecamatan Aru Tengah Timur.

Kepada seluruh Instansi, Dinas maupun pihak swasta sebagai sumber data sekaligus pemakai data diharapkan dapat meningkatkan kerjasama yang lebih baik dengan BPS Kabupaten Kepulauan Aru demi tersedianya data yang lebih akurat pada periode mendatang.

Kiranya Tuhan Yang Maha Esa senantiasa menyertai kita dalam pengabdian kepada bangsa dan negara umumnya, khususnya masyarakat di Kecamatan Aru Tengah Timur ini.

Koijabi, Agustus 2011

Camat Aru Tengah Timur,

F.P. Gaité

NIP. 19641130 198603 1 007

PREFACE

Publication of Aru Tengah Timur in Figures 2011 shows us the picture of the result of development in all villages in Aru Tengah Timur District during the year of 2010. This publication will be useful to evaluate the result of those development had been done, and to build a new development plans needed, especially in Aru Tengah Timur District

Institution and Services, state or private, as sources and users of data are hoped to be able to increase their cooperation with the BPS Regency of Kepulauan Aru for an availability of more accurate data in the next periods.

May God Almighty always be with us in our service to our nation and country in general, and especially to the people in the Distict of Aru Tengah Timur.

Koijabi, August 2011

District Major of Aru Tengah Timur,

F.P. Gaité

NIP. 19641130 198603 1 007

KATA PENGANTAR

Data statistik dalam wilayah kecil (*Small Area Statistics*) sudah menjadi kebutuhan mendasar bagi semua pihak, terutama Pemerintah Daerah untuk perancangan kebijakan pada era otonomisasi ini.

Aru Tengah Timur Dalam Angka 2011 adalah publikasi tahunan yang memuat data-data Kecamatan Aru Tengah Timur pada tahun 2010 yang tersaji dalam wilayah kecil, yaitu menurut Desa/Kelurahan. Data-data ini bersumber dari data sekunder dinas/instansi terkait maupun data primer BPS Kabupaten Kepulauan Aru.

Disadari bahwa walaupun disiapkan dengan baik namun tentunya masih terdapat banyak kelemahan dan kesalahan, karenanya kritik dan saran sangat diharapkan guna penyempurnaan di waktu yang akan datang.

Bagi pihak-pihak yang telah memberikan bantuan dalam perampungan publikasi ini disampaikan terima kasih yang sebesar-besarnya.

Semoga publikasi ini bermanfaat bagi kita semua.

Dobo, Agustus 2011

Kepala BPS Kabupaten
Kepulauan Aru,

B. W. Ch. Masela, S.E.
NIP. 19670324 199401 2 001

FOREWORD

Small Area Statistics (SAS) has become a basic need for everyone, especially Regional Government for policy planning in the era of Autonomization.

Aru Tengah Timur in Figures 2011 is an annual publication which consists information about Aru Tengah Timur District during the year of 2010, presented in Small Area Statistics, by Villages. This information was gathered from secondary data from related institutions or primary data from BPS-Statistics of Regency of Kepulauan Aru.

Awarely, even though it was well-prepared but certainly there is still some mistakes and inadequacy on the presentation of this publication. In doing so, critics and suggestions for improvement in the future are truly welcomed.

Hopefully, this publication will do some benefit for all of us.

Dobo, August 2011

*The Head of BPS-Statistics,
Regency of Kepulauan Aru,*

B. W. Ch. Masela, S.E.
NIP. 19670324 199401 2 001

DAFTAR ISI
CONTENTS

	Halaman <i>Page</i>
Sambutan <i>Preface</i>	iv
Kata Pengantar <i>Foreword</i>	vi
Daftar Isi <i>Contents</i>	viii
Daftar Gambar <i>Figures</i>	ix
Daftar Tabel <i>Tables</i>	x
1. Keadaan Geografi <i>Geographical Situation</i>	1
2. Pemerintahan <i>Government</i>	11
3. Penduduk dan Tenaga Kerja <i>Population and Employment</i>	17
4. Sosial <i>Social</i>	25
5. Pertanian <i>Agriculture</i>	49
6. Pertambangan dan Energi <i>Mining and Energy</i>	65
7. Perdagangan <i>Trade</i>	73
8. Transportasi dan Komunikasi <i>Transportation and Communication</i>	77

DAFTAR GAMBAR
FIGURES

Gambar <i>Figures</i>	Halaman <i>Page</i>
1. Jumlah Penduduk Kecamatan Aru Tengah Tmur Hasil Sensus Penduduk, 1990, 2000, 2010 <i>He Population Census Result in he Distric of Aru Tengah Timur, 1990, 2000, 2010</i>	20
2. Rasio Murid-Guru dan Rata-rata Mrid per Kelas Pada Jenjang Sekolah Dasar di Kecamatan Aru Tengah Timur, 2008/2009-2010/2011 <i>Elementary School Pupils-Teachers Ratio and per Class Pupils Average in The Distric of Aru Tengah Timur, 2008/2009-2010/2011</i>	29
3. Produksi (Ton) & Nilai Produksi (Juta Rupiah) Hasil Perikanan di Kecamatan Aru Tengah Timur, 2009-2010 <i>The Production (Ton) & Values (million rupiahs) of Fishery Product in The District of Aru Tengah Timur, 2009-2010</i>	53
4. Persentase Penggunaan Perahu oleh Nelayan di Kecamatan Aru Tengah Timur, 2010 <i>Percentage of Boat Usage by Fishermen in Aru Tengah Timur District, 2010</i>	54
5. Sumber Penerangan Utama Rumah Tangga di Kecamatan Aru Tengah Timur, 2010 <i>Household Lighting Source in Aru Tengah Timur District, 2010</i>	68

DAFTAR TABEL
TABLES

Tabel Table	Halaman Page
1. KEADAAN GEOGRAFI / GEOGRAPHICAL SITUATION	
1.1 Letak Geografis Wilayah Kecamatan Aru Tengah Timur <i>Geographical Position of Aru Tengah Timur District</i>	6
1.2 Distribusi Jenis Tanah/Batuan pada Kepulauan di Kecamatan Aru Tengah Timur <i>Distribution Kinds of Land/Rock at Archipelago in Aru Tengah Timur District</i>	7
1.3 Letak Geografis Desa di Kecamatan Aru Tengah Timur <i>Geographical Location of Villages in Aru Tengah Timur District</i>	8
1.4 Luas Wilayah dan Jarak dari Ibukota Kecamatan dan Ibukota Kabupaten Menurut Desa di Kecamatan Aru Tengah Timur <i>Total Area and Distance from the District and the Regency Capital Town by Village in the Aru Tengah Timur District</i>	9
2. PEMERINTAHAN / GOVERNMENT	
2.1 Banyaknya Anak Desa/Dusun beserta Nama Dusun, RK/RW dan RT Dirinci per Desa di Kecamatan Aru Tengah Timur, 2010 <i>Number of Wards with Its Name, Citizenhood and Neighborhood by Village in Aru Tengah Timur District, 2010</i>	14
2.2 Keberadaan Aparat Pemerintahan Desa/Kelurahan Dirinci per Desa di Kecamatan Aru Tengah Timur, 2010 <i>Government Village Instruments Existence by Village in Aru Tengah Timur District, 2010</i>	15

3. PENDUDUK DAN TENAGA KERJA / POPULATION AND EMPLOYMENT

- 3.1 Jumlah Penduduk Menurut Desa dan Jenis Kelamin
di Kecamatan Aru Tengah Timur, 2010
*Population by Village and by Sex
In Aru Tengah Timur District, 2010* 21
- 3.2 Jumlah Penduduk dan Kepadatan Penduduk
Menurut Desa di Kecamatan Aru Tengah Timur, 2010
*Population and Population Density
by Village in District Aru Tengah Timur, 2010* 22
- 3.3 Jumlah Penduduk dan Persebaran Penduduk
Menurut Desa di Kecamatan Aru Tengah Timur, 2010
*Population and Population Distribution
by Village in Aru Tengah Timur District, 2010* 23
- 3.4 Penduduk dan Rasio Jenis Kelamin
Dirinci per Desa di Kecamatan Aru Tengah Timur, 2010
*Number of Resident by Religion per Village
in Aru Tengah Timur District, 2010* 24

4. SOSIAL /SOCIAL AFFAIRS

- 4.1.1 Banyaknya Sekolah Negeri Dirinci Menurut Desa
di Kecamatan Aru Tengah Timur, 2010/2011
*Number of State Schools by Village
in Aru Tengah Timur District, 2010/2011* 30
- 4.1.2 Banyaknya Sekolah Swasta Dirinci Menurut Desa
di Kecamatan Aru Tengah Timur*) 2010/2011
*Number of Private Schools by Village
in Aru Tengah Timur District*) 2010/2011* 31
- 4.1.3 Jumlah Sekolah, Gedung Sekolah, Kelas dan Ruang Kelas
Menurut Tingkat Sekolah di Aru Tengah Timur, 2010/2011
*Number of Schools, School Buildings, Classrooms and
Classes by School Levels in Aru Tengah Timur District, 2010/2011* 32

4.1.4	Jumlah Guru Tetap dan Tidak Tetap Menurut Tingkat Sekolah di Kecamatan Aru Tengah Timur, 2010/2011 <i>Number of Permanent and Temporary Teachers by School Levels in Aru Tengah Timur District, 2010/2011</i>	33
4.1.5	Jumlah Murid dan Penerimaan Murid Baru Menurut Tingkat Sekolah di Kecamatan Aru Tengah Timur, 2010/2011 <i>Number of Pupils and New Pupil Acceptance by School Levels in Aru Tengah Timur District, 2010/2011</i>	34
4.1.6	Rasio Murid dan Guru dan Rata-rata Murid per Kelas Menurut Tingkat Sekolah di Kecamatan Aru Tengah Timur 2010/2011 <i>Pupils to Teacher Ratio and Average Pupils per Class By School Levels in Aru Tengah Timur District, 2010/2011</i>	35
4.2.1	Jumlah Rumah Sakit, Puskesmas dan Puskesmas Pembantu Menurut Desa/Kelurahan di Kecamatan Aru Tengah Timur, 2010 <i>Number of Hospitals, Public Health Centers and Owned PHC by Village in Aru Tengah Timur District , 2010</i>	36
4.2.2	Jumlah Posyandu, Polindes, dan Poskesdes Menurut Desa/Kelurahan di Kecamatan Aru Tengah Timur, 2010 <i>Number of Integrated Health Service Post, Village Maternity Posts and Village Health Post by Village in Aru Tengah Timur District, 2010</i>	37
4.2.3	Jumlah Dokter dan Tenaga Kesehatan Lainnya Yang Berada di Desa di Kecamatan Aru Tengah Timur, 2010 <i>Number of Physicians and other Paramedics Stayed in Village in Aru Tengah Timur District , 2010</i>	38
4.2.4	Hasil Monitoring Cakupan Usaha Perbaikan Gizi Keluarga (UPGK) di Kecamatan Aru Tengah Timur Menurut Desa, 2010 <i>Monitorial Issued of Initiative of Reconciliation Nutrient Family Scooping [IRNF] in Aru Tengah Timur District by Village, 2010</i>	40
4.2.5	Kegiatan Balai Kesehatan Ibu dan Anak di Kecamatan Aru Tengah Timur Menurut Bulan, 2010 <i>The Activity of Mother and Children Polyclinic in Aru Tengah Timur District by Month, 2010</i>	41

4.2.6	<p>Hasil Cakupan Imunisasi di Kecamatan Aru Tengah Timur per Bulan, 2010 <i>Result of Scooping Immunization in Aru Tengah Timur District per Month, 2010</i></p>	43
4.2.7	<p>Banyaknya Bayi Lahir Hidup, Bayi Lahir Mati dan Presentase Berat Bayi Lahir Rendah (BBLR) pada Rumah Sakit dan Puskesmas di Kecamatan Aru Tengah Timur Menurut Desa, 2010 <i>Number of Infant Birth, Infant Death by Birth and Percentage of Low's Weight Infant by Birth (BBLR) at Hospital and Public Health Centres (Puskesmas) in Aru Tengah Timur District by Village, 2010</i></p>	45
4.3.1	<p>Jumlah Tempat Ibadah Menurut Jenis dan Menurut Desa/Kelurahan di Kecamatan Aru Tengah Timur, 2010 <i>Number of Worship Places by Type by Village in Aru Tengah Timur District , 2010</i></p>	47
4.3.2	<p>Jumlah Jemaah Haji di Kecamatan Aru Tengah Timur Menurut Jenis Kelamin, 2006 – 2010 <i>Moslem Pilgrims in Aru Tengah Timur District by Sex, 2006-2010</i></p>	48
4.3.3	<p>Kegiatan Taman Pengajian Al-Quran (TPA) di Kecamatan Aru Tengah Timur, 2010 <i>Al-Quran Training Centres [TPA] Activities in Aru Tengah Timur District, 2010</i></p>	48

5. PERTANIAN / AGRICULTURE

5.1	<p>Luas Desa/Kelurahan dan Penggunaan Lahan Menurut Desa/Kelurahan di Kecamatan Aru Tengah Timur, 2010 <i>Village Area and Land Utilization by Village in Aru Tengah Timur District, 2010</i></p>	55
5.2	<p>Luas Areal, Luas Panen dan Produksi Tanaman Pangan Menurut Komoditi di Kecamatan Aru Tengah Timur, 2010 <i>Land Area, Area Harvested and Production of Food Crops by Commodity in Aru Tengah Timur District, 2010</i></p>	56

5.3	Luas Areal, Luas Panen, dan Produksi Sayuran Dataran Rendah Menurut Komoditi di Kecamatan Aru Tengah Timur, 2010 <i>Land Area, Harvested Area, and Production of Low Land's Vegetables in Aru Tengah Timur District by Commodity, 2010</i>	57
5.4	Luas Areal, Luas Panen, dan Produksi Buah-buahan Dataran Rendah dan Tinggi di Kecamatan Aru Tengah Timur Menurut Komoditi, 2010 <i>Land Area, Harvested Area, and Production of Low and High Land's Fruits In Aru Tengah Timur District by Commodity, 2010</i>	58
5.5	Populasi Ternak, Jumlah Pematangan dan Produksi Daging Menurut Jenis di Kecamatan Aru Tengah Timur, 2010 <i>Live Stocks Population, Slaughtered an Meat Production by Type in Aru Tengah Timur District, 2010</i>	59
5.6	Populasi Unggas dan Produksi Telur Menurut Jenis Unggas di Kecamatan Aru Tengah Timur, 2010 <i>Poultry Population and Egg Production by Type in Aru Tengah Timur District, 2010</i>	59
5.7	Jumlah Nelayan, Kelompok Nelayan, Perahu Nelayan Dan Alat Penangkapan Ikan di Kecamatan Aru Tengah Timur, 2010 <i>Number of Fishermen, Fishermen Groups, Fishing - Boats and Fishing Gears in Aru Tengah Timur District , 2010</i>	60
5.8	Produksi dan Nilai Produksi Ikan di Kecamatan Aru Tengah Timur Menurut Jenis, 2010 <i>Fish Production and Its Value at District of Aru Tengah Timur by Species, 2010</i>	61
5.9	Produksi dan Nilai Produksi Non Ikan di Kecamatan Aru Tengah Timur Menurut Jenis, 2010 <i>Non Fish Production and Its Value at District of Aru Tengah Timur by Species, 2010</i>	63

**6. PERTAMBANGAN DAN ENERGI /
MINING AND ENERGY**

- 6.1 Lokasi Penggalian Bahan Galian C
Menurut Desa di Kecamatan Aru Tengah Timur, 2010
*Location of Type – C Quarrying Sites
by Villages in Aru Tengah Timur District, 2010* 69
- 6.2 Jumlah Rumah Tangga Pengguna Listrik PLN dan
Listrik Non PLN per desa di Kecamatan Aru Tengah Timur, 2010
*Government Electricity and Non Government Electricity
by Villages in District of Aru Tengah Timur, 2010* 70
- 6.3 Sumber Air Minum Utama yang Digunakan
Menurut Desa di Kecamatan Aru Tengah Timur, 2010
*Main Drinking Water Source to Use
by Villages in Aru Tengah Timur District, 2010* 71

**7. PERDAGANGAN, KEUANGAN DAN HARGA /
TRADE, FINANCE AND PRICES**

- 7.1 Jumlah Toko/Kios Menurut Desa di Kec. Aru Tengah Timur,
2010
*Numbers of Stores/Shops by Villages
in Aru Tengah Timur District, 2010* 76

**8. TRANSPORTASI DAN KOMUNIKASI /
TRANSPORTATION AND COMMUNICATION**

- 8.1 Rangkaian Alat Transportasi untuk Menjangkau Desa
Dari Ibukota Kecamatan, 2010
*Transportation Sequence to Reach the Villages
From District Capital, 2010* 80
- 8.2 Jumlah Motor Laut yang ada
Di Kecamatan Aru Tengah Timur, 2010
*Number of Boat
In Aru Tengah Timur District, 2010* 81

KONDISI GEOGRAFIS

Geographical Condition

1

<http://keparukab.bps.go.id>

KEADAAN GEOGRAFI DAN IKLIM
Geographical Situation and Climate

Letak Geografis

Kecamatan Aru Tengah Timur menurut astronomi terletak pada 5°57' sampai dengan 6°28' Lintang Selatan dan dari 134°45' sampai dengan 136°30' Bujur Timur.

Adapun batas-batas Kecamatan Aru Tengah Timur adalah sebagai berikut :

- Sebelah Utara : Kecamatan Aru Utara
Sebelah Selatan : Kecamatan Aru Tengah Selatan
Sebelah Timur : Bagian Selatan Papua
Sebelah Barat : Kecamatan Aru Tengah

Topografi

Secara topografi Kecamatan Aru Tengah Timur berupa dataran rendah dan berawarawa yang memiliki luas ± 659,75 Km² yang terletak pada ketinggian 0 - 200 mdpl.

Tidak terdapat gunung dan sungai yang mengalir secara terus-menerus sepanjang tahun di Kecamatan Aru Tengah Timur.

Geologi

Sebagian besar kecamatan Aru Tengah Timur berada pada 1 pulau besar, yaitu Pulau Kobroor, sebagian yang lain terletak di beberapa pulau - pulau kecil, seperti Pulau Mariri, Pulau Lear, dan lain lain.

Geographical Location

The Aru Tengah Timur District based on astronomy was located between 5°57' to 6°28' South Latitudes and from 134°45' to 136°30' East Longitudes.

By Geographical position Aru Tengah Timur District is bordered by :

- Northern border: Aru Utara District
Southern border: Aru Tengah Selatan District
Eastern border : Southern Part of Papua
Western border : Aru Tengah District*

Topography

Based on its topography, Aru Tengah Timur was a flat and swampy area of 659.75 km² located between 0 – 200 meters above the sea level.

There was no mountains and river which flow continuously in this District.

Geology

There was a big island in Aru Tengah Timur District ; Kobroor Island, and also much of small island such as Mariri Island, Lear Island, etc.

Secara morfologi di sepanjang Pulau Kobraor, bertopografi karst terbentuk oleh batu gamping dan napal dengan puncak tertinggi sekitar 200 mdpl.

Menurut peta Geologi Indonesia [1965], pulau/kepulauan di Kecamatan Aru Tengah Timur terbentuk/tersusun dari tanah dan batuan yang tercatat sebanyak 2 jenis tanah dan 5 jenis batuan, secara lengkap dapat dilihat pada **Tabel 1.2**.

Iklim

Iklim dipengaruhi oleh Laut Banda, Laut Arafura dan Samudera Indone-sia juga dibayangi oleh Pulau Irian di Bagian Timur dan Benua Australia di Bagian Selatan, sehingga sewaktu-waktu terjadi perubahan.

a. Tipe Iklim

Berdasarkan klasifikasi Agroklimate menurut OLDEMAN, IRSAL dan MULADI [1981], Kecamatan Aru Tengah Timur termasuk dalam Zone C2 dengan jumlah bulan basah 5 - 6 bulan dan bulan kering 2 - 3 bulan .

b. Musim

1. Pada keadaan musim teratur, Musim Timur berlangsung dari Bulan April sampai Oktober. Ini adalah Musim Kemarau.
Musim Barat berlangsung dari Bulan Oktober sampai Pebruari. Musim hujan pada Bulan Desember sampai Pebruari dan curah hujan terbesar terjadi pada Bulan Desember dan Pebruari.

Based on morphology, along Kobraor Island was karst topograhycal which formed by limestone and napal with the highest about 200 meters above the sea level.

Based on Indonesian Geology Map [1965], Island/Archipelago in Aru Tengah Timur District was formed by 2 kinds soil and 5 kinds rock [see the Table 1.2].

Climate

The Climate was influenced by Banda Sea, Arafura Sea and Indonesian Ocean and also by Irian Island in the eastern part and Australian Continent in the southern part so that there is an uncertainty on seasonal transition period.

a. Type of Climate

Based on Agroclimate Classifica-tion by OLDEMAN, IRSAL and MULADI [1981], the Aru Tengah Timur District was classified in Zone C2 with 5 - 6 wet months and 2 - 3 dry months.

b. Season

1. *Regularly, East Season start from April to October. This season was a dry season. West season start from October to February.
Rainy season start from December to February, there was the period with heaviest rainfall.*

2. Musim Pancaroba berlangsung di sepanjang bulan Maret/April dan Oktober/November.
 3. Bulan April sampai Oktober, bertiup Angin Timur Tenggara. Angin kencang bertiup pada Bulan Januari dan Pebruari diikuti dengan hujan deras dan laut bergelora.
 4. Bulan April sampai September bertiup Angin Timur, Tenggara dan Selatan sebanyak 91% dengan Angin Tenggara dominan 61% .
 5. Bulan Oktober sampai Maret bertiup Angin Barat Laut sebanyak 50% dengan Angin Barat Laut dominan 28%.
2. *Seasonal transitions fall in March/April and October/November.*
 3. *April to October, there was south east wind blew. Hard wind blew in January and February followed by heavy rainfall and rough sea.*
 4. *April to September blew south east and south winds around 91% with south east wind which dominance about 61%.*
 5. *October to March blew west east wind around 50% with west east which dominance about 28%.*

Tabel 1.1 Letak Geografis Wilayah Kecamatan Aru Tengah Timur
Table 1.1 *Geographical Position of the Aru Tengah Timur District*

Kecamatan Aru Tengah Timur terletak diantara :
The Aru Tengah Timur District lies between

5°57' - 6°28' Lintang Selatan / *Southern Latitude*
 134°45' - 136°30' Bujur Timur / *Eastern Longitude*

- Sebelah utara berbatasan dengan : Kecamatan Aru Utara
The northern part by : The District of Aru Utara
- Sebelah selatan berbatasan dengan : Kecamatan Aru Tengah Selatan
The southern part by : The District Of Aru Tengah Selatan
- Sebelah timur berbatasan dengan : Bagian Selatan Papua
The eastern part by : Part of South Papua
- Sebelah barat berbatasan dengan : Kecamatan Aru Tengah
The western part by : The District of Aru Tengah

Sumber / *Source* : BPS Kabupaten Kepulauan Aru
BPS - Statistics Regency of Kepulauan Aru

Tabel 1.2 Distribusi Jenis Tanah/Batuan pada Kepulauan
Table 1.2 Distribution Kinds of Land/Rock at Archipelago
 in the Aru Tengah Timur District

Jenis Tanah <i>Kinds of Soil</i>	Jenis Batuan <i>Kinds of Rock</i>
1	2
Podzolik	Neogen
Rensina	Aluvium Undak
	Terumbul Coral
	Paleozoikum
	Seklis Habluk

Sumber / Source : Pola Dasar Kabupaten Maluku Tenggara
Design Foundation of the Regency of Maluku Tenggara

Tabel
Table**1.3**

Letak Geografis Desa
di Kecamatan Aru Tengah Timur
*Geographical Position of Villages
in the Aru Tengah Timur District*

Nama Desa <i>Name of Village</i>	Pulau <i>Island</i>	Letak Desa <i>Geographical Location</i>	
		Pesisir <i>Coast</i>	Bukan Pesisir <i>Non Coast</i>
1	2	3	4
001. Ponom	Kobror	√	
002. Wailay	Kobror	√	
003. Kaiwabar	Kobror	√	
004. Basada	Kobror	√	
005. Kobror	Kobror	√	
006. Warjukur	Kobror	√	
007. Lola	Lola	√	
008. Mariri	Mariri	√	
009. Warloy	Kobror	√	
010. Kojjabi	Kobror	√	
011. Balatan	Kobror	√	
012. Dosinamalau	Kobror	√	
013. Karawai	Karawai	√	

Sumber / Source : BPS Kabupaten Kepulauan Aru
BPS - Statistics Regency of Kepulauan Aru

Tabel
Table

1.4

Luas Wilayah dan Jarak dari Ibukota Kecamatan dan Ibukota Kabupaten Menurut Desa di Kecamatan Aru Tengah Timur
Total Area and Distance from the District and the Regency Capital Town by Village in the Aru Tengah Timur District

2010

Nama Desa <i>Name of Village</i>	Luas Area (Km ²)	Jarak dari <i>Distance from (Km)</i>	
		Ibukota Kecamatan *) <i>The District Capitol</i>	Ibukota Kabupaten **) <i>The Regency Capitol</i>
1	2	3	4
001. Ponom	48,00	52,41	82,0
002. Wailay	55,83	50,56	87,0
003. Kaiwabar	48,60	46,30	98,0
004. Basada	50,97	40,74	106,0
005. Kobror	48,66	29,63	104,0
006. Warjukur	50,97	27,22	106,0
007. Lola	2,07	22,22	117,5
008. Mariri	57,24	13,89	121,5
009. Warloy	56,80	3,70	104,0
010. Kojjabi	44,50	0,00	115,0
011. Balatan	45,40	2,78	92,3
012. Dosinamalau	80,00	15,74	86,0
013. Karawai	70,71	16,43	81,5
Jumlah / Total	659,75		

Catatan / Notes : *) Dihitung dari Kantor Kecamatan / *Measured from District Office*

**) Dihitung dari Kantor Daerah / *Measured from Regency Office*

Sumber / Source : BPS Kabupaten Kepulauan Aru

BPS - Statistics Regency of Kepulauan Aru

<http://keparukab.bps.go.id>

PEMERINTAHAN

Government

2

PEMERINTAHAN
Government

Sejarah Singkat

Kecamatan Aru Tengah, yang beribukota di Koijabí, merupakan kecamatan yang ada sejak Kabupaten Kepulauan Aru memisahkan diri dari Kabupaten Maluku Tenggara pada tahun 2003. Pada saat itu Kabupaten Kepulauan Aru terdiri atas 3 (tiga) kecamatan, yaitu:

1. Kecamatan P.P. Aru
2. Kecamatan Aru Tengah
3. Kecamatan Aru Selatan.

Pada tahun 2009 ketiga kecamatan tersebut dimekarkan menjadi 7 (tujuh) kecamatan. Kecamatan Aru Tengah dimekarkan menjadi 3 (tiga) kecamatan, yaitu :

1. Kecamatan Aru Tengah
2. Kecamatan Aru Tengah Timur
3. Kecamatan Aru Tengah Selatan.

Pemerintahan Desa

Kecamatan Aru Tengah Timur saat ini membawahi 13 desa. Status 13 desa tersebut ada di Daerah pedesaan.

Brief History

Since Kepulauan Aru Regency splitted from Maluku Tenggara Regency in 2003. There are 3 districts in Kepulauan Aru Regency:

1. *P.P. Aru District*
2. *Aru Tengah Timur District*
3. *Aru Selatan District*

In 2009 those districts splitted into 7 districts. Aru Tengah Timur District splitted into 3 districts :

1. *Aru Tengah District*
2. *Aru Tengah Timur District*
3. *Aru Tengah Selatan District*

Aru Tengah Timur District capitol is Koijabí.

Village Government

Aru Tengah Timur District is consisted by 13 villages. Their Status were rural area.

Tabel
Table

2.1

Banyaknya Anak Desa/Dusun beserta Nama Dusun, RK/RW dan RT Dirinci per Desa di Kecamatan Aru Tengah Timur.
Number of Wards with Its Name, Citizenship and Neighborhood by Viilage in Aru Tengah Timur District
2 0 1 0

	Nama Desa <i>Name of Village</i>	Anak Desa/ Dusun / <i>Subvillages</i>	
		Jumlah / <i>Total</i>	Nama / <i>Name</i>
	1	2	3
001.	Ponom	-	
002.	Wailay	-	
003.	Kaiwabar	-	
004.	Basada	-	
005.	Kobror	-	
006.	Warjukur	-	
007.	Lola	-	
008.	Mariri	-	
009.	Warloy	-	
010.	Koijabi	-	
011.	Balatan	-	
012.	Dosinamalau	-	
013.	Karawai	-	

Sumber : BPS Kabupaten Kepulauan Aru

Source : BPS - Statistics Regency of Kepulauan Aru

Tabel
Table

2.2

Keberadaan Aparat Pemerintahan Desa/Kelurahan Dirinci
per Desa di Kecamatan Aru Tengah Timur.
*Government Village Instruments Existence by Village
in Aru Tengah Timur District*

2010

	Nama Desa <i>Name of Village</i>	Kepala Desa Definitif/Lurah <i>Definitive Village Chiefs</i>	Sekretaris Desa/ Kelurahan <i>Village Secretary</i>	Badan Perwakilan Desa/ Dewan Kelurahan <i>Village Parliament</i>
	<i>1</i>	<i>2</i>	<i>3</i>	<i>4</i>
001.	Ponom	Ada / exist	Ada / exist	Ada / exist
002.	Wailay	Ada / exist	Ada / exist	Ada / exist
003.	Kaiwabar	Ada / exist	Ada / exist	Ada / exist
004.	Basada	Ada / exist	Ada / exist	Ada / exist
005.	Kobror	Ada / exist	Ada / exist	Ada / exist
006.	Warjukur	Ada / exist	Ada / exist	Ada / exist
007.	Lola	Ada / exist	Ada / exist	Ada / exist
008.	Mariri	Ada / exist	Ada / exist	Ada / exist
009.	Warloy	Ada / exist	Ada / exist	Ada / exist
010.	Koijabi	Ada / exist	Ada / exist	Ada / exist
011.	Balatan	Ada / exist	Ada / exist	Ada / exist
012.	Dosinamalau	Ada / exist	Ada / exist	Ada / exist
013.	Karawai	Ada / exist	Ada / exist	Ada / exist

Sumber : BPS Kabupaten Kepulauan Aru

Source : BPS - Statistics Regency of Kepulauan Aru

<http://keparukab.bps.go.id>

**PENDUDUK
DAN TENAGA KERJA**
Population and Employment

3

PENDUDUK DAN KETENAGAKERJAAN*Population and Employment***Ulasan Singkat**

Jumlah Penduduk Kecamatan Aru Tengah Timur pada pertengahan tahun 2010 adalah sebanyak 4,315 jiwa yang terdiri dari laki-laki sebanyak 2,207 jiwa dan perempuan sebanyak 2,108 jiwa.

Sedangkan *Sex Ratio* rata-rata per desa untuk Kecamatan Aru Tengah Timur adalah sebesar 105 pada tahun 2010. Hal ini berarti secara rata-rata perbandingan laki-laki dan perempuan di Kecamatan Aru Tengah Timur adalah 105 : 100. Atau dapat pula dikatakan di Kecamatan Aru Tengah Timur pada Tahun 2010 untuk setiap 100 orang perempuan terdapat 105 orang laki-laki (Tabel 3.4).

Kepadatan Penduduk rata-rata di Kecamatan Aru Tengah Timur pada tahun 2010 adalah sebanyak 7 jiwa per Km². (Tabel 3.2).

Persebaran Penduduk di Kecamatan Aru Tengah Timur cukup beragam. Desa Kojjabi adalah desa dengan jumlah penduduk terbanyak sedangkan Desa Warloy adalah desa dengan penduduk paling sedikit di kecamatan Aru Tengah Timur.

Summary

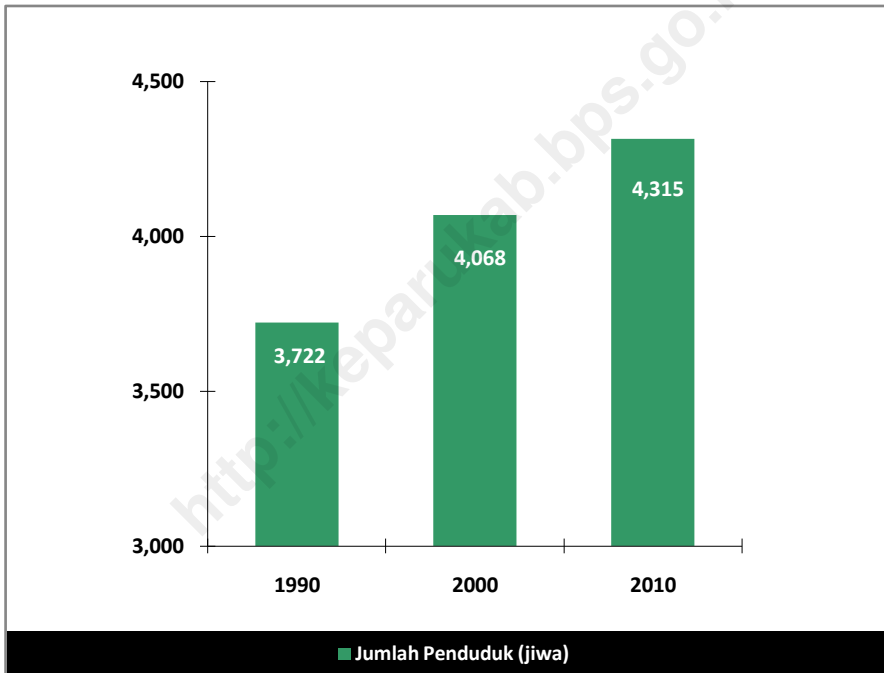
District Population of Aru Tengah Timur on the middle year of 2010 is 4,315 people, with consisted 2,207 male and 2,108 female.

It comes to the result of calculation of Sex Ratio of District Population of Aru Tengah Timur in 2010 as 105. It means that averagely the ratio of male to female in District of Aru Tengah Timur is 105 to 100. Or that we can say, On 2010 that for every 100 female there is 105 male averagely. (Table 3.4)

The population density in District of Aru Tengah Timur on the end of the year 2010 is 7 people per Km². (Table 3.2)

Population Distribution in Aru Tengah Timur District is immeasurable. Kojjabi Village has the most population, and Warloy Village has the least population.

Gambar 3.1
Figure **Jumlah Penduduk Kecamatan Aru Tengah Timur Hasil Sensus Penduduk**
The Population Census Result in The District of Aru Tengah Timur
1990, 2000, 2010



Catatan / Notes : Diolah dari hasil Sensus Penduduk 1990, 2000, dan 2010
Based on 1990, 2000, and 2010 Population Census

Sumber / Source : BPS Kabupaten Kepulauan Aru
BPS – Statistics of Kepulauan Aru Regency

Tabel
*Table***3.1**

Jumlah Penduduk Menurut Desa dan Jenis Kelamin
di Kecamatan Aru Tengah Timur (Jiwa)
*Population by Village and Sex
in Aru Tengah Timur District (People)*
2 0 1 0

Nama Desa <i>Village</i>	Laki-laki <i>jiwa</i>	Perempuan <i>jiwa</i>	Jumlah <i>Total</i>
<i>1</i>	<i>2</i>	<i>3</i>	<i>4</i>
001. Ponom	92	93	185
002. Wailay	114	116	230
003. Kaiwabar	91	70	161
004. Basada	97	91	188
005. Kobror	158	125	283
006. Warjukur	218	212	430
007. Lola	75	76	151
008. Mariri	139	136	275
009. Warloy	76	70	146
010. Koijababi	530	508	1.038
011. Balatan	119	117	236
012. Dosinamalau	358	358	716
013. Karawai	140	136	276
Jumlah / Total	2207	2 108	4 315

Catatan / Notes : Diolah dari hasil Sensus Penduduk 2010
Based on 2010 Population Census

Sumber / Source : BPS Kabupaten Kepulauan Aru
BPS – Statistics of Kepulauan Aru Regency

Tabel 3.2 Jumlah Penduduk dan Kepadatan Penduduk Menurut Desa di Kecamatan Aru Tengah Timur
Population and Population Density by Village in the District of Aru Tengah Timur
2010

Nama Desa <i>Village</i>	Luas Desa <i>Village Area (Km²)</i>	Jumlah Penduduk <i>Population (Jiwa)</i>	Kepadatan Penduduk <i>Population Density (Jiwa/Km²)</i>
<i>1</i>	<i>2</i>	<i>3</i>	<i>4</i>
001. Ponom	48,00	185	4
002. Wailay	55,83	230	4
003. Kaiwabar	48,60	161	3
004. Basada	50,97	188	4
005. Kobror	48,66	283	6
006. Warjukur	50,97	430	8
007. Lola	2,07	151	73
008. Mariri	57,24	275	5
009. Warloy	56,80	146	3
010. Kojjabi	44,50	1 038	23
011. Balatan	45,40	236	5
012. Dosinamalau	80,00	716	9
013. Karawai	70,71	276	4
Jumlah / Total	659,75	4 315	7

Catatan / Notes : Diolah dari hasil Sensus Penduduk 2010
Based on 2010 Population Census
 Sumber / Source : BPS Kabupaten Kepulauan Aru
BPS – Statistics of Kepulauan Aru Regency

Tabel
Table **3.3**

Jumlah Penduduk dan Persebaran Penduduk
Menurut Desa di Kecamatan Aru Tengah Timur
*Population and Population Distribution
by Village in Aru Tengah Timur District*
2010

Nama Desa <i>Village</i>		Jumlah Penduduk <i>Population</i> (Jiwa)	Persebaran Penduduk <i>Population Distribution</i> (%)
1		2	3
001.	Ponom	185	4,29
002.	Wailay	230	5,33
003.	Kaiwabar	161	3,73
004.	Basada	188	4,36
005.	Kobror	283	6,56
006.	Warjukur	430	9,97
007.	Lola	151	3,50
008.	Mariri	275	6,37
009.	Warloy	146	3,38
010.	Koijabi	1038	24,06
011.	Balatan	236	5,47
012.	Dosinamalau	716	16,59
013.	Karawai	276	6,40
Jumlah / Total		4 315	100,01

Catatan / Notes : Diolah dari hasil Sensus Penduduk 2010
Based on 2010 Population Census
Sumber / Source : BPS Kabupaten Kepulauan Aru
BPS – Statistics of Kepulauan Aru Regency

Tabel
Table 3.4

Penduduk dan Rasio Jenis Kelamin
Dirinci per Desa di Kecamatan Aru Tengah Timur
*Number of Resident by Religion per Village
in Aru Tengah Timur District*
2010

Nama Desa <i>Village</i>		Laki-laki <i>Male (Jiwa)</i>	Perempuan <i>Female (Jiwa)</i>	Rasio Jenis Kelamin <i>Sex Ratio</i>
1		2	3	4
001.	Ponom	92	93	99
002.	Wailay	114	116	98
003.	Kaiwabar	91	70	130
004.	Basada	97	91	107
005.	Kobror	158	125	126
006.	Warjukur	218	212	103
007.	Lola	75	76	99
008.	Mariri	139	136	102
009.	Warloy	76	70	109
010.	Koijabi	530	508	104
011.	Balatan	119	117	102
012.	Dosinamalau	358	358	100
013.	Karawai	140	136	103
Jumlah / Total		2 207	2 108	105

Catatan / Notes : Diolah dari hasil Sensus Penduduk 2010
Based on 2010 Population Census
Sumber / Source : BPS Kabupaten Kepulauan Aru
BPS – Statistics of Kepulauan Aru Regency

<http://keparukab.bps.go.id>

SOSIAL

Social

4

SOSIAL

Social

Pendidikan

Keadaan Pendidikan di Kecamatan Aru Tengah Timur dapat dilihat dari Tabel 4.1.1 s.d. Tabel 4.1.6.

Terdapat 13 Sekolah Dasar yang tersebar di seluruh Desa/Kelurahan di Kecamatan Aru Tengah Timur. Sekolah Lanjutan Tingkat Pertama hanya berjumlah 2 dan hanya berada di desa-desa tertentu, tetapi semua Desa/Kelurahan rata-rata bisa menjangkau fasilitas SLTP. Sedangkan Sekolah Lanjutan Tingkat Atas berjumlah 1. (Tabel 4.1.2 s.d. Tabel 4.1.3)

Rasio Murid terhadap Guru di Kecamatan Aru Tengah Timur adalah 14 murid tiap 1 guru untuk SD; 5 murid tiap 1 guru untuk SLTP; dan 7 murid untuk 1 guru untuk SLTA.

Sedangkan rata-rata jumlah murid per kelas untuk SD 15 murid; untuk SLTP 13 murid; dan untuk SLTA 14 murid. (Tabel 4.1.6)

Kesehatan

Di Kecamatan Aru Tengah Timur tidak terdapat Rumah Sakit, 2 Puskesmas, 3 Puskesmas Pembantu, dan 4 Poskesdes (Tabel 4.2.1 dan Tabel 4.2.2).

Sedangkan untuk tenaga kesehatan terdapat 19 perawat umum dan 4 bidan (Tabel 4.2.3).

Education

Information about education in Aru Tengah Timur District can be obtained from Table 4.1.1 to 4.1.6.

There are 13 Elementary Schools spread in all villages in Aru Tengah Timur District. The number of Junior High Schools in Aru Tengah Timur District is 2, located in some certain villages and almost all villages can reach to the nearest one easily. While there are 1 Senior High Schools in Aru Tengah Timur District, Common or Vocational. (Table 4.1.2 to 4.1.3)

Pupils to teacher ratio in Aru Tengah Timur District are 14 students for one Elementary School teacher, 5 students for one Junior High School teacher and 7 students for one Senior High School teacher.

While averagely there are 15 students for each Elementary School classes and 13 students for each Junior High School classes and 14 students for each Senior High School classes. (Table 4.1.6)

Health

There are no Hospital, 2 Public Health Centers, 3 Aiding Public Health Centers and 4 Village Health Posts. (Table 4.2.1 and Table 4.2.2)

As Health Personnels, there are 19 Nurses, 4 Midwives. (Table 4.2.3)

Agama

Mayoritas penduduk Kecamatan Aru Tengah Timur beragama Kristen Protestan, kemudian Islam dan Kristen Katolik.

Di Kecamatan Aru Tengah Timur terdapat 2 Gereja Katolik, 7 Gereja Protestan, dan 7 Masjid. (Tabel 4.3.1)

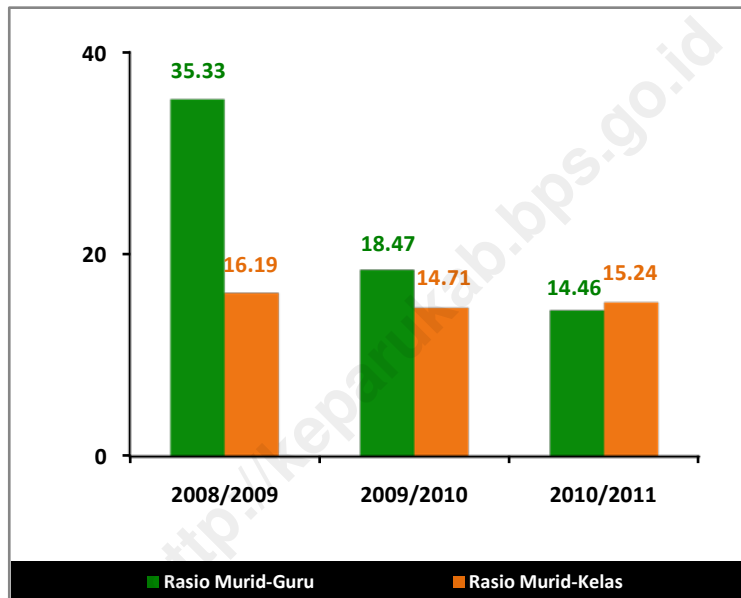
Religion

The majority of religion of the people of Aru Tengah Timur District are Protestants, then followed by Islam and Catholic.

There are 2 Catholics Churches, 7 Protestants Churches, 7 Mosques in Aru Tengah Timur District. (Table4.3.1)

<http://keparukab.bps.go.id>

Gambar 4.1 Rasio Murid-Guru dan Rata-rata Murid per Kelas
Pada Jenjang Sekolah Dasar di Kecamatan Aru Tengah Timur
*Figure 4.1 Elementary School Pupils-Teachers Ratio and per Class Pupils
Average in The District of Aru Tengah Timur
2008/2009 – 2010/2011*



Sumber / Source : BPS Kabupaten Kepulauan Aru
BPS – Statistics of Kepulauan Aru Regency

Tabel
*Table***4.1.1**

Banyaknya Sekolah Negeri Dirinci menurut Desa
di Kecamatan Aru Tengah Timur (Sekolah)
*Number of State Schools by Village
in Aru Tengah Timur District (School)*
2010/2011

Nama Desa <i>Name of Village</i>	TK <i>Kindergartens</i>	SD <i>Elementary School</i>	SLTP <i>Junior High School</i>	SLTA/ SMK <i>Senior/ Vocational High School</i>
<i>1</i>	<i>2</i>	<i>3</i>	<i>4</i>	<i>5</i>
001. Ponom	-	1	-	-
002. Wailay	-	-	-	-
003. Kaiwabar	-	1	-	-
004. Basada	-	-	-	-
005. Kobror	-	1	-	-
006. Warjukur	-	-	-	-
007. Lola	-	-	-	-
008. Mariri	-	1	-	-
009. Warloy	-	-	-	-
010. Kojjabi	-	1	-	1 *)
011. Balatan	-	-	-	-
012. Dosinamalau	-	-	-	-
013. Karawai	-	-	-	-
Jumlah / Total	-	5	-	1

Catatan : *) Ada kegiatan belajar mengajar tapi tidak memiliki gedung sekolah

Sumber : Dinas Pendidikan, Pemuda dan Olah Raga Kabupaten Kepulauan Aru
Source : *Regional Office of Education, Youth and Sport of Kepulauan Aru*

Tabel
Table **4.1.2**

Banyaknya Sekolah Swasta Dirinci menurut Desa
di Kecamatan Aru Tengah Timur (Sekolah)
*Number of Private Schools by Village
in Aru Tengah Timur District (School)*
2010/ 2011

Nama Desa <i>Name of Village</i>	TK <i>Kindergartens</i>	SD <i>Elementary School</i>	SLTP <i>Junior High School</i>	SLTA/ SMK <i>Senior/ Vocational High School</i>
<i>1</i>	<i>2</i>	<i>3</i>	<i>4</i>	<i>5</i>
001. Ponom	-	-	-	-
002. Wailay	-	-	-	-
003. Kaiwabar	-	-	1	-
004. Basada	-	1 *)	-	-
005. Kobror	-	-	-	-
006. Warjukur	-	1	-	-
007. Lola	-	1	-	-
008. Mariri	-	-	-	-
009. Warloy	-	1	-	-
010. Kojjabi	-	1	1	-
011. Balatan	-	1	-	-
012. Dosinamalau	-	1	-	-
013. Karawai	-	1	-	-
Jumlah / Total	-	8	2	-

Catatan : *) Ada kegiatan belajar mengajar tapi tidak memiliki gedung sekolah

Termasuk Madrasah Ibtidaiyah, Madrasah Tsanawiyah dan Madrasah Aliyah
*Include Moslem Elementary Schools, Moslem Junior High Schools and Moslem
Senior High Schools*

Sumber : Dinas Pendidikan, Pemuda dan Olah Raga Kabupaten Kepulauan Aru
Source : *Regional Office of Education, Youth and Sport of Kepulauan Aru*

Tabel
Table 4.1.3

Jumlah Sekolah, Gedung Sekolah, Kelas dan Ruang Kelas menurut Tingkat Sekolah di Aru Tengah Timur
Number of Schools, School Buildings, Classrooms and Classes by School Levels in Aru Tengah Timur District
2010/ 2011

Tingkat Sekolah <i>Schools Level</i>	Gedung Sekolah <i>School Buildings</i>	Sekolah <i>Schools</i>	Ruang Kelas <i>Class Rooms</i>	Kelas <i>Classes</i>
1	2	3	4	5
1. Taman Kanak-kanak / <i>Kindergartens</i>	-	-	-	-
2. Sekolah Dasar / <i>Elementary Schools</i>	12	12	66	74
a. Negeri / <i>State</i>	5	5	29	30
b. Swasta / <i>Private</i>	7	7	37	44
3. Sekolah Menengah Pertama / <i>Junior High Schools</i>	2	2	8	6
a. Negeri / <i>State</i>	-	-	-	-
b. Swasta / <i>Private</i>	2	2	8	6
4. Sekolah Menengah Atas dan Sekolah Menengah Kejuruan / <i>Senior High Schools and</i> <i>Vocational High Schools</i>	-	-	-	1
a. Negeri / <i>State</i>	-	-	-	1
b. Swasta / <i>Private</i>	-	-	-	-
Jumlah / Total	14	14	74	81

Sumber : Dinas Pendidikan, Pemuda dan Olah Raga Kabupaten Kepulauan Aru
Source : *Regional Office of Education, Youth and Sport of Kepulauan Aru*

Tabel
Table 4.1.4

Jumlah Guru Tetap dan Tidak Tetap
menurut Tingkat Sekolah di Kecamatan Aru Tengah Timur
Number of Permanent and Temporary Teachers
by School Levels in Aru Tengah Timur District
2010/ 2011

Tingkat Sekolah <i>Schools Level</i>	Tetap <i>Permanent</i>		Tidak Tetap <i>Temporary</i>	
	Laki-Laki <i>Male</i>	Perem- puan <i>Female</i>	Laki-Laki <i>Male</i>	Perem- puan <i>Female</i>
1	2	3	4	5
1. Taman Kanak-kanak / <i>Kindergartens</i>	-	-	-	-
2. Sekolah Dasar / <i>Elementary Schools</i>	28	39	5	6
a. Negeri / <i>State</i>	15	10	-	-
b. Swasta / <i>Private</i>	13	29	5	6
3. Sekolah Menengah Pertama / <i>Junior High Schools</i>	11	3	-	2
a. Negeri / <i>State</i>	-	-	-	-
b. Swasta / <i>Private</i>	11	3	-	2
4. Sekolah Menengah Atas dan Sekolah Menengah Kejuruan / <i>Senior High Schools and</i> <i>Vocational High Schools</i>	1	1	-	-
a. Negeri / <i>State</i>	1	1	-	-
b. Swasta / <i>Private</i>	-	-	-	-
Jumlah / Total	40	43	5	8

Sumber : Dinas Pendidikan, Pemuda dan Olah Raga Kabupaten Kepulauan Aru
Source : *Regional Office of Education, Youth and Sport of Kepulauan Aru*

Tabel 4.1.5 Jumlah Murid dan Penerimaan Murid Baru menurut Tingkat Sekolah di Kecamatan Aru Tengah Timur
Number of Pupils and New Pupil Acceptance by School Levels in Aru Tengah Timur District 2010/2011

Tingkat Sekolah <i>School Levels</i>	Murid <i>Pupils</i>		Penerimaan Baru <i>New Acceptance</i>
	Laki-Laki <i>Male</i>	Perempuan <i>Female</i>	
1	2	3	4
1. Taman Kanak-kanak / <i>Kindergartens</i>	-	-	-
2. Sekolah Dasar / <i>Elementary Schools</i>	598	530	301
a. Negeri / <i>State</i>	250	232	127
b. Swasta / <i>Private</i>	348	298	176
3. Sekolah Menengah Pertama / <i>Junior High Schools</i>	35	45	46
a. Negeri / <i>State</i>	-	-	-
b. Swasta / <i>Private</i>	35	45	46
4. Sekolah Menengah Atas dan Sekolah Menengah Kejuruan / <i>Senior High Schools and Vocational High Schools</i>	6	8	14
a. Negeri / <i>State</i>	6	8	14
b. Swasta / <i>Private</i>	-	-	-
Jumlah / Total	639	583	361

Sumber : Dinas Pendidikan, Pemuda dan Olah Raga Kabupaten Kepulauan Aru
 Source : *Regional Office of Education, Youth and Sport of Kepulauan Aru*

Tabel
Table 4.1.6

Rasio Murid dan Guru dan Rata-rata Murid per Kelas menurut Tingkat Sekolah di Kecamatan Aru Tengah Timur
Pupils to Teacher Ratio and Average Pupils per Class by School Levels in Aru Tengah Timur District
2010/ 2011

Tingkat Sekolah <i>School Levels</i>	Rasio Murid terhadap Guru <i>Pupils to Teacher Ratio</i>	Rata-rata Murid per Kelas <i>Pupils Average per Class</i>
1	2	3
1. Taman Kanak-kanak / <i>Kindergartens</i>	-	-
2. Sekolah Dasar / <i>Elementary Schools</i>	14,46	15
a. Negeri / <i>State</i>	19,28	16
b. Swasta / <i>Private</i>	12,19	15
3. Sekolah Menengah Pertama / <i>Junior High Schools</i>	5,33	13
a. Negeri / <i>State</i>	-	-
b. Swasta / <i>Private</i>	5,33	13
4. Sekolah Menengah Atas dan Sekolah Menengah Kejuruan / <i>Senior High Schools and</i> <i>Vocational High Schools</i>	7,00	14
a. Negeri / <i>State</i>	7,00	14
b. Swasta / <i>Private</i>	-	-

Sumber : Dinas Pendidikan, Pemuda dan Olah Raga Kabupaten Kepulauan Aru
Source : *Regional Office of Education, Youth and Sport of Kepulauan Aru*

Tabel
Table**4.2.1**

Jumlah Rumah Sakit, Puskesmas dan Puskesmas Pembantu menurut Desa/Kelurahan di Kecamatan Aru Tengah Timur (Unit)
Number of Hospitals, Public Health Centers and Aiding PHC by Village in Aru Tengah Timur District (Unit)
2010

Nama Desa <i>Name of Villages</i>	Rumah Sakit <i>Hospital</i>	Puskesmas <i>Public Health Center</i>	Puskesmas Pembantu <i>Aiding PHC</i>
1	2	3	4
001. Ponom	-	-	-
002. Wailay	-	-	-
003. Kaiwabar	-	-	1
004. Basada	-	-	-
005. Kobror	-	-	-
006. Warjukur	-	-	1
007. Lola	-	-	-
008. Mariri	-	-	1
009. Warloy	-	-	-
010. Kojjabi	-	1	-
011. Balatan	-	-	-
012. Dosinamalau	-	-	-
013. Karawai	-	1	-
Jumlah / Total	-	2	3

Sumber : Dinas Kesehatan Kabupaten Kepulauan Aru
 Source : Health Regional Office of Kepulauan Aru

Tabel
Table 4.2.2

Jumlah Posyandu, Polindes, dan Poskesdes
menurut Desa/Kelurahan di Kecamatan Aru Tengah Timur (Unit)
*Number of Integrated Health Service Posts, Village
Maternity Posts and Village Health Posts by Village
in Aru Tengah Timur District (Unit)*

2 0 1 0

Nama Desa <i>Name of Villages</i>	Posyandu <i>Integrated Health Service Posts</i>	Polindes <i>Village Maternity Posts</i>	Poskesdes <i>Village Health Posts</i>
<i>1</i>	<i>2</i>	<i>3</i>	<i>4</i>
001. Ponom	1	-	1
002. Wailay	1	-	-
003. Kaiwabar	1	-	-
004. Basada	1	-	-
005. Kobror	1	-	-
006. Warjukur	1	-	-
007. Lola	1	-	-
008. Mariri	1	-	-
009. Warloy	1	-	1
010. Kojjabi	1	-	-
011. Balatan	1	-	1
012. Dosinamalau	1	-	1
013. Karawai	1	-	-
Jumlah / Total	13	-	4

Sumber : Dinas Kesehatan Kabupaten Kepulauan Aru
Source : Health Regional Office of Kepulauan Aru

Tabel
Table 4.2.3

Jumlah Dokter dan Tenaga Kesehatan Lainnya
yang Berada di Desa di Kecamatan Aru Tengah Timur (Orang)
Number of Physicians and other Paramedics
Stayed in Village in Aru Tengah Timur District (People)

2010

Nama Desa <i>Villages</i>	Dokter Umum <i>General Physicians</i>		Perawat Umum <i>General Nurse</i>	
	Laki-Laki <i>Male</i>	Perempuan <i>Female</i>	Laki-Laki <i>Male</i>	Perempuan <i>Female</i>
1	2	3	4	5
001. Ponom	-	-	-	-
002. Wailay	-	-	-	-
003. Kaiwabar	-	-	1	-
004. Basada	-	-	-	-
005. Kobror	-	-	-	-
006. Warjukur	-	-	1	1
007. Lola	-	-	-	-
008. Mariri	-	-	2	-
009. Warloy	-	-	1	-
010. Koijabi	-	-	4	3
011. Balatan	-	-	1	-
012. Dosinamalau	-	-	-	-
013. Karawai	-	-	3	2
Jumlah / Total	-	-	13	6

Lanjutan Tabel 4.2.3 / Continued Table 4.2.3

Nama Desa <i>Name of Villages</i>	Bidan <i>Midwife</i>	Sanitasi <i>Sanitarium</i>		Lainnya <i>Others</i>	
		Laki-Laki <i>Male</i>	Perempuan <i>Female</i>	Laki-Laki <i>Male</i>	Perempuan <i>Female</i>
1	6	7	8	9	10
001. Ponom	-	-	-	-	-
002. Wailay	-	-	-	-	-
003. Kaiwabar	-	-	-	-	-
004. Basada	-	-	-	-	-
005. Kobror	-	-	-	-	-
006. Warjukur	-	-	-	-	-
007. Lola	-	-	-	-	-
008. Mariri	1	-	-	-	-
009. Warloy	-	-	-	-	-
010. Kojjabi	1	1	-	-	1
011. Balatan	-	-	-	-	-
012. Dosinamalau	-	-	-	-	-
013. Karawai	2	-	-	-	-
Jumlah / Total	4	1	-	-	1

Sumber : Dinas Kesehatan Kabupaten Kepulauan Aru

Source : Health Regional Office of Kepulauan Aru

Tabel
Table 4.2.4

Hasil Monitoring Cakupan Usaha Perbaikan Gizi Keluarga (UPGK)
 di Kecamatan Aru Tengah Timur menurut Desa
Monitorial Issued of Initiative of Reconciliation Nutrient Family
Scooping [IRNF] in Aru Tengah Timur District by Village
2010

Nama Desa <i>Name of Village</i>	Balita yang Ditimbang <i>Measured</i> <i>Under 5 Year's</i> <i>Infant</i>	Status Gizi / <i>Nutrient Status</i>			
		Lebih <i>More</i>	Baik <i>Good</i>	Kurang <i>Less</i>	Buruk <i>Worse</i>
1	2	3	4	5	6
001. Ponom	35	0	30	5	0
002. Wailay	35	0	32	3	0
003. Kaiwabar	40	0	35	5	0
004. Basada	30	0	24	5	1
005. Kobror	20	0	15	5	0
006. Warjukur	70	0	55	15	0
007. Lola	35	0	30	5	0
008. Mariri	35	0	28	7	0
009. Warloy	25	0	20	5	0
010. Kojjabi	70	0	49	19	2
011. Balatan	25	0	22	3	0
012. Dosinamalau	40	0	35	5	0
013. Karawai	35	0	30	5	0
Jumlah / Total	495	0	405	87	3

Sumber : Dinas Kesehatan Kabupaten Kepulauan Aru
 Source : *Health Regional Office of Kepulauan Aru*

Tabel
Table

4.2.5

Kegiatan Balai Kesehatan Ibu dan Anak di Kecamatan Aru
Tengah Timur menurut Bulan

*The Activity of Mother and Children Polyclinic in
Aru Tengah Timur District by Month*

2010

Nama Desa <i>Name of Villages</i>	Bayi <i>Infants</i>	Balita <i>Under 5 Year's Infant</i>	Ibu Hamil <i>Pregnant Women</i>	Ibu menetek <i>Suckle Women</i>
<i>1</i>	<i>2</i>	<i>3</i>	<i>4</i>	<i>5</i>
001. Ponom	5	30	7	5
002. Wailay	5	30	7	9
003. Kaiwabar	10	30	13	13
004. Basada	8	22	6	13
005. Kobror	5	15	10	11
006. Warjukur	10	60	12	14
007. Lola	10	25	2	7
008. Mariri	5	30	9	10
009. Warloy	5	20	4	5
010. Kojjabi	11	59	24	0
011. Balatan	5	20	3	11
012. Dosinamalau	15	25	6	13
013. Karawai	7	28	12	8
Jumlah / Total	101	394	115	119

Lanjutan Tabel 4.2.5 / Continued Table 4.2.5

Nama Desa <i>Name of Villages</i>	Persalinan yang Ditolong (<i>Helping For Birth</i>)		
	Bidan <i>Midwife</i>	Dukun Terlatih <i>Trained Midwife</i>	Dukun Tak Terlatih <i>Untrained Midwife</i>
1	2	3	4
001. Ponom	0	5	0
002. Wailay	1	5	0
003. Kaiwabar	5	5	0
004. Basada	1	4	0
005. Kobror	2	3	0
006. Warjukur	9	7	0
007. Lola	0	3	0
008. Mariri	2	7	0
009. Warloy	0	3	0
010. Kojjabi	24	13	0
011. Balatan	0	2	0
012. Dosinamalau	0	6	0
013. Karawai	8	4	0
Jumlah / Total	52	67	0

Sumber : Dinas Kesehatan Kabupaten Kepulauan Aru

Source : Health Regional Office of Kepulauan Aru

Tabel 4.2.6 Hasil Cakupan Imunisasi di Kecamatan Aru Tengah Timur per Bulan (Kali)
Table Result of Scooping Immunization in Aru Tengah Timur District per Month (Times)

2010

Bulan <i>Month</i>	BCG <i>BCG</i>	DPT 1 <i>DPT 1</i>	DPT 3 <i>DPT 3</i>	Polio 4 <i>Epileptic 4</i>	Campak <i>Measles</i>
<i>1</i>	<i>2</i>	<i>3</i>	<i>4</i>	<i>5</i>	<i>6</i>
001. Januari	6	6	7	13	13
002. Februari	7	7	6	8	8
003. Maret	10	10	5	7	7
004. April	10	10	7	6	6
005. Mei	9	9	6	5	5
006. Juni	10	5	7	7	7
007. Juli	18	15	10	13	13
008. Agustus	21	20	19	14	14
009. September	8	11	9	10	10
010. Oktober	10	8	8	10	10
011. November	7	7	15	9	9
012. Desember	5	0	14	8	8
Jumlah/Total	121	108	113	110	110

Lanjutan Tabel 4.2.6 / Continued Table 4.2.6

Bulan <i>Month</i>	TT2 Ibu Hamil <i>TT2 Pregnant Women</i>	DT 2 <i>DT 2</i>	TT 2 <i>TT 2</i>
<i>1</i>	<i>7</i>	<i>8</i>	<i>9</i>
001. Januari	2	0	0
002. Februari	4	0	0
003. Maret	11	0	0
004. April	4	0	0
005. Mei	18	0	0
006. Juni	23	0	0
007. Juli	11	0	0
008. Agustus	10	0	0
009. September	6	0	0
010. Oktober	14	0	0
011. November	5	0	0
012. Desember	9	0	0
Jumlah / Total	117	0	0

Sumber : Dinas Kesehatan Kabupaten Kepulauan Aru

Source : Health Regional Office of Kepulauan Aru

Tabel
Table **4.2.7**

Banyaknya Bayi Lahir Hidup, Bayi Lahir Mati dan Persentase Berat Bayi Lahir Rendah (BBLR) pada Rumah Sakit dan Puskesmas di Kecamatan Aru Tengah Timur Menurut Desa
Number of Infant Birth, Infant Death by Birth and Percentage of Low's Weight Infant by Birth (BBLR) at Hospital and Public Health Centres (Puskesmas) in Aru Tengah Timur District by Village

2 0 1 0

Nama Desa <i>Name of Villages</i>	Bayi Lahir Hidup <i>Infant Birth</i>	Berat / <i>Weight</i>	
		< 2500 Gram <i>< 2500 Gramme</i>	> 2500 Gram <i>> 2500 Gramme</i>
<i>1</i>	<i>2</i>	<i>3</i>	<i>4</i>
001. Ponom	5	0	5
002. Wailay	6	0	6
003. Kaiwabar	10	0	10
004. Basada	5	0	5
005. Kobror	5	0	5
006. Warjukur	16	0	16
007. Lola	3	0	3
008. Mariri	9	0	9
009. Warloy	3	0	3
010. Kojjabi	37	0	37
011. Balatan	2	0	2
012. Dosinamalau	6	0	6
013. Karawai	12	0	12
Jumlah / <i>Total</i>	119	0	119

Lanjutan Tabel 4.2.7 / Continued Table 4.2.7

Nama Desa <i>Name of Villages</i>	Bayi Lahir Mati <i>Infant Death by Birth</i>	BBLR (%)
<i>1</i>	<i>5</i>	<i>6</i>
001. Ponom	0	0
002. Wailay	0	0
003. Kaiwabar	0	0
004. Basada	0	0
005. Kobror	0	0
006. Warjukur	0	0
007. Lola	0	0
008. Mariri	0	0
009. Warloy	0	0
010. Kojjabi	0	0
011. Balatan	0	0
012. Dosinamalau	0	0
013. Karawai	0	0
Jumlah / Total	0	0

Sumber : Dinas Kesehatan Kabupaten Kepulauan Aru

Source : Health Regional Office of Kepulauan Aru

Tabel
Table**4.3.1**

Jumlah Tempat Ibadah menurut Desa/Kelurahan
dan Jenisnya di Kecamatan Aru Tengah Timur (Unit)
*Number of Worship Places by Village and Type
in Aru Tengah Timur District (Unit)*

2010

	Nama Desa <i>Name of Villages</i>	Masjid <i>Mosques</i>	Langgar <i>Moslem Chapels</i>	Gereja <i>Churches</i>	
				Protestan <i>Protestants</i>	Katolik <i>Catholics</i>
	1	2	3	4	5
001.	Ponom	1	-	-	-
002.	Wailay	1	-	-	-
003.	Kaiwabar	1	-	-	-
004.	Basada	1	-	-	-
005.	Kobror	1	-	-	-
006.	Warjukur	-	-	1	-
007.	Lola	1	-	-	1
008.	Mariri	1	-	-	1
009.	Warloy	-	-	1	-
010.	Koijabi	-	-	2	-
011.	Balatan	-	-	1	-
012.	Dosinamalau	-	-	1	-
013.	Karawai	-	-	1	-
	Jumlah / Total	7	-	7	2

Sumber : Kantor Kementerian Agama Kabupaten Kepulauan Aru
Source : *Office of Ministry of Religion Affairs, Regency of Kepulauan Aru*

Tabel
Table 4.3.2

Jumlah Jemaah Haji di Kecamatan Aru Tengah Timur
menurut Jenis Kelamin (Orang)
Moslem Pilgrims in Aru Tengah Timur District
by Sex (People)
2007 – 2010

Tahun Year	Laki-laki Male	Perempuan Female	Jumlah Total
1	2	3	4
2006	-	-	-
2007	-	-	-
2008	2	-	2
2009	-	-	-
2010	-	-	-

Sumber : Kantor Kementerian Agama Kabupaten Kepulauan Aru
Source : *Office of Ministry of Religion Affairs, Regency of Kepulauan Aru*

Tabel
Table 4.3.3

Kegiatan Taman Pengajian Al-Quran [TPA]
di Kecamatan Aru Tengah Timur
Al-Quran Training Centres [TPA] Activities
in Aru Tengah Timur District
2010

Uraian Description	Banyaknya Number
1	2
1. Jumlah TPA / <i>Number of TPA</i>	10
2. Jumlah Murid / <i>Number of Pupil</i>	235

Sumber : Kantor Kementerian Agama Kabupaten Kepulauan Aru
Source : *Office of Ministry of Religion Affairs, Regency of Kepulauan Aru*

<http://keparukab.bps.go.id>

PERTANIAN

Agriculture

5

PERTANIAN

Agriculture

PertanianTanamanPangan

Sektor Pertanian merupakan sektor ekonomi utama yang menunjang kehidupan masyarakat di Kecamatan Aru Tengah Timur, terutama Pertanian Palawija dan Perikanan.

Keseluruhan Luas daratan Kecama-tan Aru Tengah Timur sebesar 659.75 Km², yang digunakan sebagai pemukiman dan tempat usaha adalah sebesar 0.28 Km², sisanya digunakan untuk Areal Pertanian (Pertanian, Perkebunan, dan Kahu-tanan) (Tabel 5.1).

Sedangkan Luas Areal Pertanian Padi Palawija sebagai bahan makanan pokok sebesar 22 Ha (0,22Km²) saja.

Produksi dari Pertanian Padidan Palawija yang paling dominan di Kecamatan Aru Tengah Timur adalah Ketela Pohon dan sejenisnya sebesar 12 ton selama tahun 2010. (Tabel 5.2).

Peternakan

Peternakan di Kecamatan Aru Tengah Timur seperti terlihat di Tabel 5.3 dan 5.4 volumenya tidak terlalu besar.

Hal ini dikarenakan subsektor peternakan berasal sebagian besar dari peternak rumah tangga yang terdiri dari kambing, babi atau ayam buras dan jumlah ternaknya sedikit (< 5 ekor).

Food Farm

Agriculture is the main economic sector which builds the living of the people of Aru Tengah Timur District , especially Primary Food Agriculture and Fishery.

Total area of Aru Tengah Timur District was 659.75 Km², the amount used as residences is 0.28 Km², and the other be used to be Agricultural Areas (Food Farm, Non Food Farm and Forestry) (Table 5.1).

The agricultural areas used for Primary Food Farm is 0.22 Km² (22 hectares) only.

The major production of Primary Food Farm in Aru Tengah Timur District is Cassava and its kind in amount of 12 Tons during 2010. (Table 5.2)

Animal Husbandary

Animal husbandry in Aru Tengah Timur District, as can be seen in Table 5.3 and 5.4, is not quite significant.

Most of the production comes from home-farm of goats, pigs and non-layers chicken with number of livestock less than 5 (five).

Perikanan

Subsektor Perikanan meskipun sangat besar kontribusinya di Kecamatan Aru Tengah Timur masih didominasi oleh nelayan tradisional.

Hal itu terlihat dari perahu yang digunakan, yang sebagian besar Perahu tak Bermotor, dan alat penangkapan ikan utama yang digunakan yaitu Pancing (Tabel 5.5). Produksi Ikan Laut selama tahun 2010 sebesar 7.146,52Ton.

Fishery

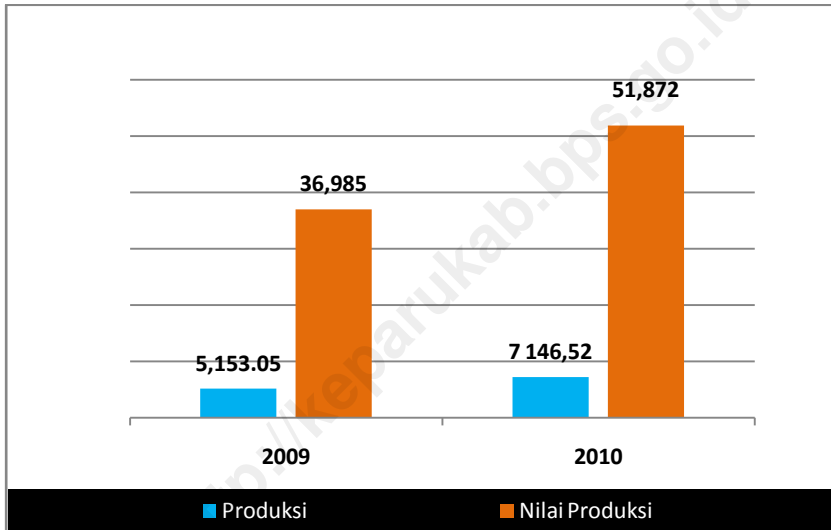
The contribution of Fishery to the economy in Aru Tengah Timur District is still dominated by traditional fishermen.

It can be seen from the boats used, that is mainly nonmotor boats, with fishing gears used most is traditional fishing poles (Table 5.5). The production of Marine Fishes during the year of 2010 is 7.146,52Tons

Gambar
Figure

5.1

Produksi (Ton) & Nilai Produksi (Juta Rupiah)
Hasil Perikanan di Kecamatan Aru Tengah Timur
*The Production (Ton) & Values (million rupiahs) of
Fishery Product In the District of Aru Tengah Timur
2009 – 2010*

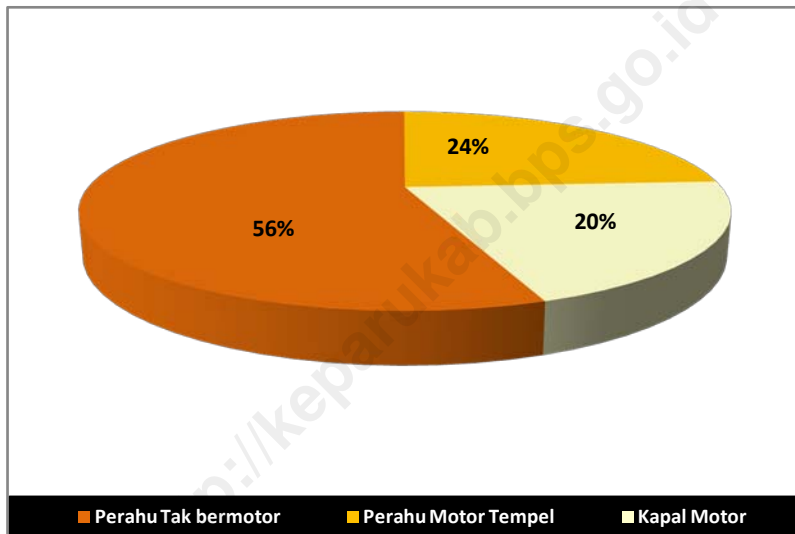


Sumber : Dinas Kelautan dan Perikanan Kabupaten Kepulauan Aru
Source : Regional Office of Fishery and Marine of Kepulauan Aru

Gambar
Figure

5.2

Persentase Penggunaan Perahu oleh Nelayan
di Kecamatan Aru Tengah Timur
*Percentage of Boat Usage by Fishermen
in Aru Tengah Timur District*
2010



Sumber : BPS – Kabupaten Kepulauan Aru

Source : BPS – Statistics of Kepulauan Aru Regency

Tabel 5.1 Luas Desa dan Penggunaan Lahan menurut Desa di Kecamatan Aru Tengah Timur
Table 5.1 *Village Area and Land Utilization by Village in Aru Tengah Timur District 2010*

Nama Desa <i>Name of Villages</i>	Luas Desa <i>Village Area</i> (Ha)	Bangunan <i>Buildings</i> (Ha)	Areal Pertanian)* <i>Agricultural Areas</i> (Ha)
1	2	3	4
001. Ponom	4 800	2	4 798,0
002. Wailay	5 583	2	5 581,0
003. Kaiwabar	4 860	2	4 858,0
004. Basada	5 097	2	5 095,0
005. Kobror	4 866	1,5	4 864,5
006. Warjukur	5 097	2,5	5 094,5
007. Lola	207	1	206,0
008. Mariri	5 724	3	5 721,0
009. Warloy	5 680	2,5	5 677,5
010. Koijabi	4 450	4,5	4 445,5
011. Balatan	4 540	1,5	4 538,5
012. Dosinamalau	8 000	2	7 998,0
013. Karawai	7 071	1,5	7 069,5
Jumlah/Total	65 975	28	65 947,0

Catatan :)* Termasuk hutan rakyat

Note :)* Include forest

Sumber : BPS – Kabupaten Kepulauan Aru

Source : BPS – Statistics of Kepulauan Aru Regency

Tabel 5.2 Luas Areal, Luas Panen dan Produksi Tanaman Pangan menurut Komoditi di Kecamatan Aru Tengah Timur
Land Area, Area Harvested and Production of Food Crops by Commodity in Aru Tengah Timur District
2010

	Komoditi <i>Commodities</i>	Luas Areal <i>Land Area</i> [Ha]	Luas Panen <i>Area Harvested</i> [Ha]	Produksi <i>Production</i> [Ton]
	1	2	3	4
1.	Padi Ladang <i>Wetland Paddy</i>	-	-	-
2.	Jagung <i>Maize</i>	-	-	-
3.	Ketela Pohon <i>Cassava</i>	7,00	6,50	12,00
4.	Ketela Rambat <i>Sweet Potatoes</i>	5,00	4,60	9,00
5.	Kacang Tanah <i>Peanuts</i>	2,00	1,80	4,00
6.	Kacang Hijau <i>Mung Beans</i>	2,00	1,00	1,50
7.	Kacang-kacangan Lainnya <i>Other Pulses</i>	2,00	1,80	4,00
8.	Umbi-umbian Lainnya <i>Tubers</i>	4,00	3,00	4,00
Jumlah / Total		22,00	18,70	34,50

Sumber : Dinas Pertanian dan Kehutanan Kabupaten Kep. Aru
 Source : Agriculture and Forestry Service, Regency of Kep. Aru

Tabel
Table

5.3

Luas Areal, Luas Panen, dan Produksi Sayuran Dataran Rendah menurut Komoditi di Kecamatan Aru Tengah Timur
Land Area, Harvested Area, and Production of Low Land's Vegetables in Aru Tengah Timur District by Commodity
2009 - 2010

Komoditi Commodity	Luas Areal Land Area [Ha]		Luas Panen Harvested Area [Ha]	
	2009	2010	2009	2010
1	2	3	4	5
Bawang Merah / Onion	-	0,00	-	0,00
Lombok / Chilli	1,50	3,00	1,00	2,00
Ketimun / Cucumber	1,50	0,00	0,80	0,00
Terong / Eggplants	1,20	3,00	1,00	1,80
Petsai/Sawi /Chinese Cabbage	0,80	0,00	0,60	0,00
Tomat / Tomatoes	1,00	0,00	0,70	0,00
Buncis / Green Beans	0,50	2,00	0,30	1,90
Kangkung / Kangkung	1,50	2,00	1,30	1,50
Bayam / Spinach	1,50	0,00	1,00	0,00

Lanjutan Tabel 5.3/Continued Table 5.3

Komoditi Commodity	Produksi Production [Ton]	
	2009	2010
1	6	7
Bawang Merah / Onion	-	0,00
Lombok / Chilli	0,50	2,40
Ketimun / Cucumber	0,30	0,00
Terong / Eggplants	0,80	2,30
Petsai / Sawi	0,50	0,00
Chinese Cabbage	0,20	0,00
Tomat / Tomatoes	0,70	0,80
Buncis / Green Beans	0,42	1,50
Kangkung / Kangkung	-	0,00
Bayam / Spinach	-	0,00

Sumber : Dinas Pertanian dan Kehutanan Kabupaten Kep. Aru

Source : Agriculture and Forestry Service, Regency of Kep. Aru

Tabel
Table 5.4

Luas Areal, Luas Panen, dan Produksi Buah-buahan Dataran Rendah dan Tinggi di Kecamatan Aru Tengah Timormenurut Komoditi
Land Area, Harvested Area, and Production of Low and High Land's Fruits In Aru Tengah Timur District by Commodity

2009– 2010

Komoditi Commodity	Luas Areal Land Area [Ha]		Luas Panen Harvested Area [Ha]	
	2009	2010	2009	2010
1	2	3	4	5
Jeruk / Orange	2,00	1,50	1,50	1,40
Mangga / Mango	16,00	12,00	12,00	0,00
Pepaya / Papaya	1,80	0,00	1,30	0,00
Pisang / Banana	4,00	7,00	3,50	4,50
Jambu / Roseapple	0,20	0,00	0,10	0,00
Nangka, Cempedak/ Jackfruit	10,00	4,00	8,00	3,50
Nanas / Pineapple	2,00	3,00	1,00	2,50
Sukun / Bread-tree	20,00	6,00	15,00	5,50
Sirsak / Soursop	0,30	0,00	0,10	0,00

Lanjutan Tabel 5.4/Continued Table 5.4

Komoditi Commodity	Produksi Production [Ton]	
	2009	2010
1	6	7
Jeruk / Orange	15,00	2,30
Mangga / Mango	18,00	0,00
Pepaya / Papaya	20,00	0,00
Pisang / Banana	40,00	2,80
Jambu / Roseapple	0,20	0,00
Nangka, Cempedak/ Jackfruit	5,00	2,00
Nanas / Pineapple	6,50	4,00
Sukun / Bread-tree	45,00	4,00
Sirsak / Soursop	0,10	0,00

Sumber : Dinas Pertanian dan Kehutanan Kabupaten Kep. Aru
Source : Agriculture and Forestry Service, Regency of Kep. Aru

Tabel 5.5 Populasi Ternak, Jumlah Pemotongan dan Produksi Daging menurut Jenis di Kecamatan Aru Tengah Timur
Table 5.5 *Livestocks Population, Slaughtered and Meat Production by Type in Aru Tengah Timur District*
2 0 1 0

Jenis Ternak <i>Kind of Livestocks</i>	Populasi <i>Population</i>	Pemotongan <i>Slaughtered</i>	Produksi Daging <i>Meat Production</i> [Kg]
1	2	3	4
1. Sapi / <i>Cows</i>	20	7	980
2. Kerbau / <i>Buffaloes</i>	-	-	-
3. Kambing / <i>Goats</i>	138	60	1 200
4. Domba / <i>Sheeps</i>	-	-	-
5. Babi / <i>Pigs</i>	167	107	4 494
6. Kuda / <i>Horses</i>	-	-	-

Tabel 5.6 Populasi Unggas dan Produksi Telur menurut Jenis Unggas di Kecamatan Aru Tengah Timur
Table 5.6 *Poultry Population and Egg Production by Type in Aru Tengah Timur District*
2 0 1 0

Jenis Unggas <i>Kind of Poultry</i>	Populasi <i>Population</i>	Produksi Telur <i>Egg Production</i> [Butir]
1	2	3
1. Itik / <i>Ducks</i>	135	14 160
2. Ayam / <i>Chickens</i>	9 950	1 305 900
a. Buras / <i>Non Layers</i>	9 950	1 305 900
b. Ras / <i>Layers</i>	-	-

Sumber : Dinas Pertanian dan Kehutanan Kabupaten Kep. Aru

Source : *Agriculture and Forestry Service, Regency of Kep. Aru*

Tabel 5.7 Jumlah Nelayan, Kelompok Nelayan, Perahu Nelayan dan Alat Penangkapan Ikan di Kecamatan Aru Tengah Timur
Table 5.7 *Number of Fishermen, Fishermen Groups, Fishing - Boats and Fishing Gears in Aru Tengah Timur District*
2 0 1 0

	Uraian <i>Description</i>	Jumlah <i>Number</i>
	1	2
1.	Nelayan / <i>Fishermen</i>	1 493
2.	Kelompok Nelayan / <i>Fishermen Group</i>	247
3.	Perahu Nelayan / <i>Fishing Boats</i>	299
	a. Perahu Tak Bermotor / <i>Non Powered Boats</i>	166
	b. Perahu Motor Tempel / <i>Build-Up Motor Boats</i>	72
	c. Kapal Motor / <i>On-Board Motor Boats</i>	61
4.	Alat Penangkapan Ikan / <i>Fishing Gears</i>	1 160
	a. Pukat Udang / <i>Shrimp Net</i>	12
	b. Pukat Ikan / <i>Fish Net</i>	10
	c. Jaring Insang / <i>Gill Net</i>	115
	d. Jaring Angkat / <i>Lift Net</i>	19
	e. Pancing / <i>Fishing Poles</i>	378
	f. Pengumpul Kerang / <i>Shellfish Collectors</i>	271
	g. Sero / <i>Sero</i>	19
	h. Pengumpul Rumput Laut / <i>Seaweed Collectors</i>	5
	i. Bubu / <i>Fish Traps</i>	87
	j. Alat Penangkap Lainnya / <i>Other Fishing Gears</i>	244
5.	Produksi / <i>Productions (Ton)</i>	7 146,52
	Nilai Produksi / <i>Production Value (000 Rp)</i>	51 871 847

Sumber : Dinas Kelautan dan Perikanan Kabupaten Kepulauan Aru

Source : *Regional Office of Fishery and Marine of Kepulauan Aru*

Tabel
Table

5.8

Produksi dan Nilai Produksi Ikan menurut
Jenis di Kecamatan Aru Tengah Timur
Fish Production and Its Value
at District of Aru Tengah Timur by Species
2010

Jenis Ikan <i>Fish Species</i>	Produksi / <i>Production</i> (Ton)	Nilai / <i>Value</i> (000 Rp)
1	2	3
1. Ikan Kwee <i>Kwee</i>	510,95	1 277 385
2. Ikan Tenggiri <i>Tenggiri</i>	291,87	1 897 179
3. Ikan Kerapu <i>Grouper</i>	518,77	4 150 160
4. Ikan Kembung <i>Indian Mackarela</i>	447,36	894 720
5. Ikan Baronang <i>Baronang</i>	172,23	689 309
6. Ikan Kakap Merah <i>Kakap Merah</i>	250,57	2 505 700
7. Ikan Tembang <i>Tembang</i>	121,35	121 349
8. Ikan Biji Nangka <i>Biji Nangka</i>	88,91	355 654
9. Ikan Bawal <i>Bawal</i>	99,05	792 414
10. Ikan Kakap Putih <i>Kakap Putih</i>	106,37	1 063 655
11. Ikan Terbang <i>Terbang</i>	115,32	461 285

Lanjutan Tabel 5.8/ Continued Table 5.8

Jenis Ikan <i>Fish Species</i>	Produksi / Production (Ton)	Nilai / Value (000 Rp)
<i>1</i>	<i>2</i>	<i>3</i>
12. Ikan Julung-julung <i>Garfish</i>	103,43	206853
13. Ikan Gulama <i>Gulama</i>	110,42	441 674
14. Ikan Sebelah <i>Sebelah</i>	149,88	599 523
15. Ikan Cucut <i>Cucut</i>	525,54	1 051 072
16. Ikan Cakalang <i>Skipjack</i>	326,34	1 958 040
17. Ikan Tongkol <i>Tongkol</i>	173,02	692 065
18. Ikan Tuna <i>Tuna</i>	397,89	2 387 340
19. Ikan Beloso <i>Beloso</i>	126,58	253 169
20. Ikan Pari <i>Pari</i>	121,35	303 373
21. Ikan Lencam <i>Lencam</i>	155,63	544 716
22. Ikan Belanak <i>Belanak</i>	136,64	546 570
23. Ikan Merah <i>Merah</i>	229,12	801 920

Sumber : Dinas Kelautan dan Perikanan Kabupaten Kepulauan Aru
 Source : Regional Office of Fishery and Marine of Kepulauan Aru

Tabel 5.9
Table

Produksi dan Nilai Produksi Non Ikan
di Kecamatan Aru Tengah Timur menurut Jenis
Non Fish Production and Its Value at District of Aru
Tengah Timur by Species
2010

Jenis <i>Species</i>	Produksi / <i>Production</i> (Ton)	Nilai / <i>Value</i> (000 Rp)
1	2	3
1. Cumi-cumi <i>Squids</i>	123,21	924 068
2. Sotong <i>Small Squids</i>	43,02	697 679
3. Udang Tiger <i>Tiger Prawn</i>	165,75	1 243 113
4. Udang Banana <i>Banana Prawn</i>	187,67	1 407 501
5. Lobster <i>Lobster</i>	189,81	7 592 400
6. Rajungan <i>Rajungan</i>	164,65	1 234 846
7. Kepiting Bakau <i>Mangrove Crab</i>	446,90	3 351 750
8. Teripang <i>Sea-cucumber</i>	104,93	7 869 750
9. Kerang Darah <i>Blood Cockle</i>	137,30	823 782
10. Kerang Mutiara <i>Pearl Cockle</i>	106,10	1 060 962
11. Biji Mutiara <i>Pearls</i>	0,06	1 224 391
12. Siput Lainnya <i>Other Mollusc</i>	98,85	247 113
13. Telur ikan <i>Fish's eggs</i>	99,68	199 367

Sumber : Dinas Kelautan dan Perikanan Kabupaten Kepulauan Aru
Source : *Regional Office of Fishery and Marine of Kepulauan Aru*

<http://preparukab.bps.go.id>

**PERTAMBANGAN
DAN ENERGI**

Mining and Energy

6

PERTAMBANGAN DAN ENERGI*Mining and Energy***Uraian Singkat**

Di Kecamatan Aru Tengah Timur aktivitas pertambangan yang ada adalah penggalian Bahan Galian C yaitu Penggalian Pasir Pantai dan Batu Koral/karang. (Tabel 6.1).

Belum ada sumber penerangan Listrik PLN. Letak desa-desa yang terpisah oleh laut menjadi kendala dalam pembangunan jaringan listrik PLN. (Tabel 6.2).

Di daerah pedesaan kebanyakan sumber air minum yang digunakan adalah sumur yang ada di desa. Beberapa desa yang memiliki mata air membuat sistem penampungan dan penyalurannya sendiri dengan pipa-pipa (Tabel 6.3).

Summary

Mining activities existing in Aru Tengah Timur District is Type – C Quarrying which are Coastal Sand Quarrying and Coral. (Table 6.1).

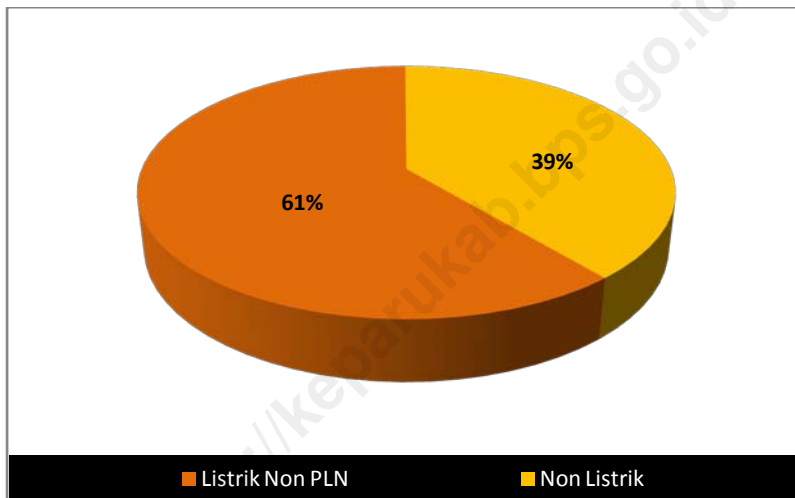
No Government Electricity in Aru Tengah Timur District. Its remote location becomes one of the difficulties to build power lines to reach the villages. (Table 6.2).

Most villagers in rural area use wells in their village as drinking water source. Only some villages which has their own water springs builds their own water tanks and plumbing system. (Table 6.3).

Gambar
Figure

6.1

Sumber Penerangan Utama Rumah Tangga
di Kecamatan Aru Tengah Timur
Household Lighting Source
in Aru Tengah Timur District
2010



Sumber / *Source*: BPS – Kabupaten Kepulauan Aru
BPS – Statistics of Kepulauan Aru Regency

Tabel 6.1 Lokasi Penggalian Bahan Galian C menurut Desa di Kecamatan Aru Tengah Timur
Location of Type – C Quarrying Sites by Villages in Aru Tengah Timur District
2010

	Nama Desa <i>Name of Villages</i>	Pasir Pantai <i>Coastal Sand</i>	Batu Koral <i>Reef</i>
	1	2	3
001.	Ponom	0	1
002.	Wailay	1	1
003.	Kaiwabar	1	1
004.	Basada	0	1
005.	Kobror	2	1
006.	Warjukur	0	1
007.	Lola	0	0
008.	Mariri	0	0
009.	Warloy	0	1
010.	Koijabi	0	1
011.	Balatan	0	0
012.	Dosinamalau	0	0
013.	Karawai	0	0

Sumber : BPS – Kabupaten Kepulauan Aru
 Source : BPS – Statistics of Kepulauan Aru Regency

Tabel 6.2 Jumlah Rumah Tangga Pengguna Listrik PLN dan Listrik Non PLN per Desa di Kecamatan Aru Tengah Timur
Table 6.2 *Government Electricity and Non Government Electricity by Villages in Aru Tengah Timur District*
2 0 1 0

	Nama Desa <i>Name of Villages</i>	Listrik PLN <i>Government Electricity</i>	Listrik Non PLN <i>Non Government Electricity</i>
	1	2	3
001.	Ponom	-	21
002.	Wailay	-	5
003.	Kaiwabar	-	9
004.	Basada	-	17
005.	Kobror	-	19
006.	Warjukur	-	10
007.	Lola	-	9
008.	Mariri	-	11
009.	Warloy	-	17
010.	Koijabi	-	216
011.	Balatan	-	12
012.	Dosinamalau	-	72
013.	Karawai	-	66

Sumber : BPS – Kabupaten Kepulauan Aru

Source : BPS – *Statistics of Kepulauan Aru Regency*

Tabel 6.3 Sumber Air Minum Utama yang Digunakan menurut Desa di Kecamatan Aru Tengah Timur
Table 6.3 *Main Drinking Water Source to Use by Villages in Aru Tengah Timur District*
2 0 1 0

Nama Desa Name of Villages	Sumber Air Minum Utama Main Drinking Water Source
1	2
001. Ponom	Mata Air
002. Wailay	Sumur terlindung
003. Kaiwabar	Sumur terlindung
004. Basada	Sumur terlindung
005. Kobror	Mata Air
006. Warjukur	Air hujan
007. Lola	Air hujan
008. Mariri	Sumur terlindung
009. Warloy	Sumur terlindung
010. Kojjabi	Sumur terlindung
011. Balatan	Sumur terlindung
012. Dosingmalau	Mata Air
013. Karawai	Mata Air

Sumber : BPS – Kabupaten Kepulauan Aru
 Source : BPS – Statistics of Kepulauan Aru Regency

<http://keparukab.bps.go.id>

PERDAGANGAN

Trade

7

PERDAGANGAN*Trade***Uraian Singkat**

Pada tahun 2010 di Kecamatan Aru Tengah Timur terdapat 43 kegiatan usaha yang berbentuk toko/kios yang tersebar di semua desa/kelurahan (Tabel 7.1).

Summary

In 2010, there are 43 stores / shops in spread in all villages in Aru Tengah Timur District (Table 7.1).

Tabel
Table

7.1

Jumlah Toko/Kios menurut Desa
di Kecamatan Aru Tengah Timur
*Numbers of Stores/Shops by Villages
in Aru Tengah Timur District*
2010

Nama Desa <i>Name of Villages</i>		Toko/Kios <i>Stores/Shops</i>
1		2
001.	Ponom	3
002.	Wailay	4
003.	Kaiwabar	3
004.	Basada	1
005.	Kobror	4
006.	Warjukur	6
007.	Lola	2
008.	Mariri	4
009.	Warloy	1
010.	Koijabi	5
011.	Balatan	3
012.	Dosinamalau	3
013.	Karawai	4
Jumlah/ Total		43

Sumber : BPS – Kabupaten Kepulauan Aru
Source : BPS – Statistics of Kepulauan Aru Regency

**TRANSPORTASI
DAN KOMUNIKASI**

Transportation and Communication

8

TRANSPORTASI DAN KOMUNIKASI

Transportation and Communication

Ulasan Singkat

Desa-desa di Kecamatan Aru Tengah Timur tidak terletak di satu pulau tertentu, sehingga untuk dapat menjangkau sebagian besar desa-desa tersebut harus melalui jalan laut. Pemerintah daerah sedang membangun jalan aspal ke beberapa desa dan kelurahan yang ada di Pulau Kobrór.

Saat ini, hanya terdapat angkutan laut yang menghubungkan Kecamatan Aru Tengah Timur dengan desa-desa lainnya baik dalam wilayah Kecamatan Aru Tengah Timur maupun kecamatan lainnya di Kabupaten Kepulauan Aru. (**Tabel 8.1**).

Jumlah motor laut sebagai alat transportasi laut yang ada di tiap-tiap desa disajikan pada (**Tabel 8.2**).

Summary

All vilages in Aru Tengah Timur District are not located in one land, so to reach a lot of them, we should do it by sea way. Regency government are building asphalt road in Kobrór Islands.

*There are sea transportations that relate Aru Tengah Timur District with other villages on its surrounding and other districts in Kepulauan Aru Regency. (**Table 8.1**.)*

*Number of Boat as sea transportation in every villages shown in the (**Table 8.2**).*

Tabel 8.1 Rangkaian Alat Transportasi untuk Menjangkau Desa
Table 8.1 *Transportation Sequence to Reach the Villages
 from District Capital*
 2010

Nama Desa <i>Name of Village</i>	Alat Transportasi untuk Menjangkau Desa dari Ibukota Kecamatan <i>Transportation to Reach Village from District Capital</i>
1	2
001. Ponom	Angkutan Laut
002. Wailay	Angkutan Laut
003. Kaiwabar	Angkutan Laut
004. Basada	Angkutan Laut
005. Kobror	Angkutan Laut
006. Warjukur	Angkutan Laut
007. Lola	Angkutan Laut
008. Mariri	Angkutan Laut
009. Warloy	Angkutan Laut
010. Koijabi	Angkutan Laut
011. Balatan	Angkutan Laut
012. Dosinamalau	Angkutan Laut
013. Karawai	Angkutan Laut

Sumber : Survei Angkutan Jalan Raya (AJR)
 Source : Road Transport Survey

Tabel
Table**8.2**

Jumlah Motor Laut yang ada
Di Kecamatan Aru Tengah Timur
Number of Boat
In Aru Tengah Timur District
2 0 1 0

Nama Desa <i>Name of Village</i>	Jumlah Motor Laut <i>Number of Boat</i>
1	2
001. Ponom	20
002. Wailay	7
003. Kaiwabar	10
004. Basada	4
005. Kobror	12
006. Warjukur	9
007. Lola	5
008. Mariri	6
009. Warloy	6
010. Kojjabi	10
011. Balatan	5
012. Dosinamalau	5
013. Karawai	3
Jumlah / Total	102

Sumber : Survei Angkutan Jalan Raya (AJR)

Source : Road Transport Survey