



Katalog BPS : 1102001.5107040

# KECAMATAN KARANGASEM DALAM ANGKA

*Karangasem District in Figures*  
2011



**BADAN PUSAT STATISTIK  
KABUPATEN KARANGASEM**



Katalog BPS : 1102001.5107040

---

# KECAMATAN KARANGASEM DALAM ANGKA

*Karangasem District in Figures*

2011



**BADAN PUSAT STATISTIK**  
**KABUPATEN KARANGASEM**

# **KECAMATAN KARANGASEM DALAM ANGKA 2011**

## *Karangasem District in Figures 2011*

---

**No. ISBN / ISBN Number :** 979 473 045 9

**Nomor Publikasi / Publication Number :** 51076.1109

**Katalog BPS / BPS Catalogue :** 1102001.5107040

**Ukuran Buku / Book Size :** 21 x 14,8 Cm

**Jumlah Halaman / Number of Pages :** xii.119

**Naskah / Manuscript :**

Koordinator Statistik Kecamatan Karangasem

**Penyunting / Editor :**

**Seksi Integrasi Pengolahan dan Diseminasi Statistik**

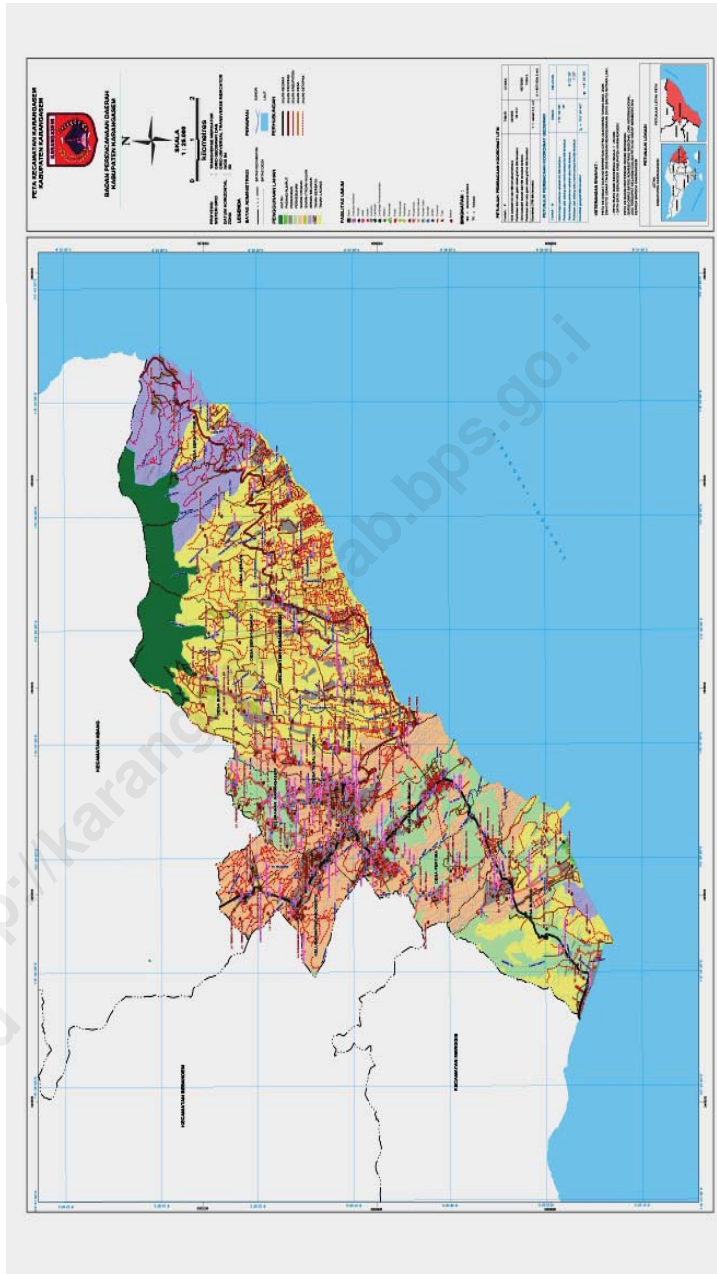
*Section of Integration Processing and Statistical Dissemination*

**Diterbitkan oleh / Published by :**

**BPS KABUPATEN KARANGASEM**

**Boleh dikutip dengan menyebut sumbernya**  
*May be cited with reference to the source*

**PETA KECAMATAN KARANGASEM  
MAP OF KARANGASEM REGENCY**



## KATA SAMBUTAN

***Om Swastyastu,***

Saya menyambut gembira terbitnya buku "***Kecamatan Karangasem Dalam Angka 2011***", karena melalui publikasi ini dapat disajikan data-data mengenai hasil-hasil pembangunan yang telah dicapai, termasuk potensi sumber daya yang ada di Kecamatan Karangasem.

Sejalan dengan kemajuan pembangunan di berbagai bidang peranan data semakin penting karena dapat dipergunakan sebagai dasar perencanaan untuk mengambil suatu keputusan.

Kepada semua instansi pemerintah dan swasta, bahkan masyarakat Karangasem, saya mengucapkan terima kasih karena telah membantu memberikan data yang benar dan wajar, sehingga data statistik yang disajikan akan sesuai dengan keadaan yang sebenarnya. Meskipun demikian diakui bahwa data yang dimuat dalam buku ini masih banyak kekurangannya, oleh karena itu saya mengharapkan masukan dari para pengguna data untuk perbaikan dan penyempurnaan di tahun mendatang.

Akhirnya saya berharap agar buku ini dapat dimanfaatkan dengan sebaik-baiknya.

***Om Santih, Santih, Santih, Om.***

Amlapura, Agustus 2011

Camat Karangasem,

**I KOMANG DAGING, S. Sos**  
**NIP. 196510231986021002**

## **KATA PENGANTAR**

Penerbitan buku "***Kecamatan Karangasem Dalam Angka 2011***" merupakan publikasi tahunan yang memuat berbagai macam data dan informasi tentang keadaan sosial ekonomi penduduk Kecamatan Karangasem.

Publikasi ini dapat terwujud berkat kerja sama dan bantuan dari berbagai pihak, baik instansi pemerintah maupun swasta. Kepada semua pihak yang telah memberikan bantuan, disampaikan penghargaan dan ucapan terima kasih yang sebesar-besarnya. Semoga kerja sama yang serupa dapat lebih meningkat lagi di masa yang akan datang.

Kami menyadari masih banyak kekurangan dan kesalahan yang sangat mungkin terjadi. Untuk perbaikan publikasi ini dimasa mendatang, tanggapan dan saran yang konstruktif dari para pemakai sangat diharapkan.

Akhirnya semoga publikasi ini dapat memberikan manfaat sesuai dengan yang diharapkan.

Amlapura, Agustus 2011

Koordinator Statistik Kecamatan Karangasem,

**IDA KOMANG SUYADNYANA, SE**  
**NIP. 19700418 199401 1 001**

**DAFTAR ISI**  
**LIST OF CONTENT**

	<b>Halaman</b>
Peta / <i>Map</i> .....	i
Kata Sambutan / <i>Foreword</i> .....	iii
Kata Pengantar/ <i>Preface</i> .....	v
Daftar Isi/ <i>List of Content</i> .....	vii
Daftar Tabel/ <i>List of Tables</i> .....	ix
Bab I        GEOGRAFIS .....	1
Bab II        PEMERINTAHAN.....	9
Bab III        PENDUDUK.....	15
Bab IV        PENDIDIKAN .....	29
Bab V        SOSIAL .....	39
Bab VI        KESEHATAN.....	57
Bab VII        PERTANIAN .....	65
Bab VIII        INDUSTRI.....	97
Bab IX        PERDAGANGAN.....	103
Bab X        PERHUBUNGAN.....	109
Bab XI        KEUANGAN .....	113

**DAFTAR TABEL**  
**LIST OF TABLE**

	<b>Halaman</b>
<b>Bab I</b>	<b>Geografis..... 1</b>
1.1	Luas Wilayah Menurut Jenis Penggunaan Tanah Keadaan Tahun 2010 ..... 3
1.2	Letak, Status, Ketinggian, serta Klasifikasi Desa Keadaan Tahun 2010 ..... 5
<b>Bab II</b>	<b>Pemerintahan..... 9</b>
2.1	Banyaknya Aparat Pemerintahan Desa Tahun 2010..... 11
2.2	Jarak Desa ke Ibu Kota Kecamatan Keadaan Tahun 2010 ..... 13
<b>Bab III</b>	<b>Penduduk ..... 15</b>
3.1	Luas Wilayah, Jumlah Rumah Tangga, Jumlah Penduduk Menurut Jenis Kelamin dan Kepadatannya Keadaan Tahun 2010 ..... 17
3.2	Penduduk Dirinci Menurut Kelompok Umur dan Jenis Kelamin Keadaan Tahun 2010 ..... 18
3.3	Penduduk Dirinci Menurut Kewarganegaraan dan Jenis Kelamin Keadaan Tahun 2010..... 25
3.4	Banyaknya Penduduk, Rumah Tangga, dan Rata-Rata Jiwa/Rumah Tangga Keadaan Akhir Tahun 2010 ..... 27
3.5	Banyaknya Rumah Tangga Menurut Klasifikasi Keadaan Akhir Tahun 2010 ..... 28
<b>Bab IV</b>	<b>Pendidikan ..... 29</b>
4.1	Sekolah Dirinci Menurut Pemilikannya Keadaan Akhir Tahun 2010..... 31
4.2	Banyaknya Gedung, Sekolah, Murid, dan Guru Dirinci Menurut Jenis Sekolah Keadaan Tahun 2010..... 33
4.3	Jumlah Anak Didik, Guru, dan Fasilitas Program Pendidikan Anak Usia Dini (PAUD) Menurut Desa Keadaan Akhir Tahun 2010 ..... 37



<b>Bab V</b>	<b>Sosial.....</b>	<b>39</b>
5.1	Panti Asuhan dan Penderita Cacat Dirinci Menurut Jenisnya Keadaan Akhir Tahun 2010.....	41
5.2	Penduduk Dirinci Menurut Agama, Aliran Kepercayaan, dan Jenis Kelamin Keadaan Akhir Tahun 2010.....	42
5.3	Total Penduduk yang Memiliki Agama/Aliran Kepercayaan Dirinci Menurut Desa dan Jenis Kelamin Keadaan Akhir Tahun 2010.....	45
5.4	Tempat Ibadah Dirinci Menurut Jenisnya Keadaan Tahun 2010.....	46
5.5	Rumah Tangga Pengguna Listrik Dirinci Menurut Sumber Pembangkitnya Keadaan Tahun 2010.....	47
5.6	Rumah Tangga Pengguna Listrik Dirinci Menurut Jenis Penerangan yang Digunakan Keadaan Tahun 2010.....	48
5.7	Usaha Jasa Perseorangan/Rumah Tangga Dirinci Menurut Jenisnya Keadaan Akhir Tahun 2010.....	49
5.8	Tingkat Kejahatan yang Dilaporkan ke Polisi Menurut Jenisnya Keadaan Akhir Tahun 2010.....	53
5.9	Pos Keamanan Dirinci Menurut Jenis dan Jumlah Personilnya Keadaan Akhir Tahun 2010.....	55
<b>Bab VI</b>	<b>Kesehatan.....</b>	<b>57</b>
6.1	Tenaga Kesehatan Dirinci Menurut Jenisnya Keadaan Akhir Tahun 2010.....	59
6.2	Fasilitas/Sarana Kesehatan Dirinci Menurut Jenisnya Keadaan Akhir Tahun 2010.....	61
6.3	Akseptor KB Dirinci Menurut Kontrasepsi yang Digunakan Keadaan Akhir Tahun 2010.....	63
<b>Bab VII</b>	<b>Pertanian.....</b>	<b>65</b>
7.1	Luas Desa Dirinci Menurut Jenis Penggunaan Tanah Keadaan Tahun 2010.....	67
7.2	Jumlah Subak Sawah, Luas dan Jumlah Anggota Menurut Desa Keadaan Tahun 2010.....	68
7.3	Sawah yang Dapat Dipanen Dua Kali Setahun Dirinci Menurut Jenis Pengairan Keadaan Tahun 2010.....	69
7.4	Luas Tanam, Luas Panen, dan Produksi Padi Sawah Keadaan Akhir Tahun 2006-2010.....	70

7.5	Luas Tanam, Luas Panen, dan Produksi Jagung Keadaan Akhir Tahun 2006-2010.....	71
7.6	Luas Tanam, Luas Panen, dan Produksi Kacang Tanah Keadaan Akhir Tahun 2006-2010.....	72
7.7	Luas Tanam, Luas Panen, dan Produksi Kedelai Keadaan Akhir Tahun 2006-2010.....	73
7.8	Luas Tanam, Luas Panen, dan Produksi Ubi Jalar Keadaan Akhir Tahun 2006-2010.....	74
7.9	Luas Tanam, Luas Panen, dan Produksi Ubi Kayu Keadaan Akhir Tahun 2006-2010.....	75
7.10	Luas Panen dan Produksi Tanaman Buah-Buahan dan Sayuran Dirinci Menurut Jenis Tanaman Keadaan Akhir Tahun 2006-2010.....	76
7.11	Luas Tanam dan Produksi Tanaman Perkebunan Rakyat Dirinci Menurut Jenis Tanaman Keadaan Akhir Tahun 2010.....	90
7.12	Ternak Dirinci Menurut Jenisnya Keadaan Akhir Tahun 2010 .....	94
7.13	Unggas Dirinci Menurut Jenisnya Keadaan Tahun 2010.....	95
<b>Bab VIII</b>	<b>Industri .....</b>	<b>97</b>
8.1	Perusahaan Industri Dirinci Menurut Jenis dan Jumlah Tenaga Kerja Keadaan Akhir Tahun 2010.....	99
8.2	Perusahaan dan Produksi Bahan Galian Dirinci Menurut Jenisnya Keadaan Akhir Tahun 2010 .....	101
<b>Bab IX</b>	<b>Perdagangan .....</b>	<b>103</b>
9.1	Hotel/Penginapan/ <i>Home Stay</i> /Pension dan Tenaga Kerjanya Keadaan Akhir Tahun 2010.....	105
9.2	Kegiatan Penduduk di Bidang Perdagangan/Penyalur Dirinci Menurut Jenis Perdagangan Keadaan Akhir Tahun 2010 .....	106
9.3	Jumlah Usaha Rumah Makan/Warung, <i>Art Shop</i> , dan Tenaga Kerjanya Keadaan Tahun 2010 .....	107
9.4	Jumlah Pasar Dirinci Menurut Jenisnya Keadaan Akhir Tahun 2010.....	108

<b>Bab X</b>	<b>Perhubungan .....</b>	<b>109</b>
10.1	Sarana Komunikasi Dirinci Menurut Jenisnya Keadaan Akhir Tahun 2010.....	111
<b>Bab XI</b>	<b>Keuangan .....</b>	<b>113</b>
11.1	Jenis Usaha KUD Keadaan Tahun 2010.....	115
11.2	Jumlah Usaha Koperasi Dirinci Menurut Jenisnya Keadaan Tahun 2010.....	116
11.3	Jumlah Bank, LPD, dan Tenaga Kerjanya Dirinci Menurut Jenisnya Keadaan Akhir Tahun 2010.....	118

<http://karangasemkab.bps.go.id>

# 1. Geografis

<http://karangasamb.bps.go.id>



**Tabel 1.1 : Luas Wilayah Menurut Jenis Penggunaan Tanah  
Keadaan Tahun 2010**

Desa	Luas (Km <sup>2</sup> )	Penggunaan Tanah (Ha)		
		Sawah	Tegalan/ Huma	Pekarangan
(1)	(2)	(3)	(4)	(5)
<b>1. Bugbug</b>	8.87	129.725	30.362	64.867
<b>2. Pertama</b>	8.01	294.140	24.660	31.606
<b>3. Subagan</b>	13.01	378.197	85.925	139.750
<b>4. Padangkerta</b>	6.79	281.200	108.511	51.340
<b>5. Karangasem</b>	10.68	314.475	59.991	112.190
<b>6. Tumbu</b>	4.00	55.200	41.102	14.600
<b>7. Tegallingsah</b>	4.05	85.000	51.898	13.045
<b>8. Bukit</b>	6.00	7.140	39.527	28.000
<b>9. Seraya Barat</b>	9.48	11.000	197.750	28.360
<b>10. Seraya</b>	13.98	-	282.35	43.150
<b>11. Seraya Timur</b>	9.36	-	231.833	31.020
<b>Tahun 2010</b>	<b>94.23</b>	<b>1,556.077</b>	<b>1,153.909</b>	<b>557.928</b>

Sumber : Perbekel se- Kecamatan Karangasem

## GEOGRAFIS

Lanjutan Tabel 1.1.

Desa	Penggunaan Tanah (Ha)		
	Perkebunan	Kuburan	Lainnya
(1)	(6)	(7)	(8)
1. Bugbug	340.000	3.000	318.895
2. Pertama	355.000	4.000	91.344
3. Subagan	323.000	4.000	370.618
4. Padangkerta	54.000	3.000	181.220
5. Karangasem	360.000	2.000	218.868
6. Tumbu	200.293	2.000	86.805
7. Tegallingah	177.639	1.000	76.300
8. Bukit	318.068	2.000	205.265
9. Seraya Barat	573.000	-	137.640
10. Seraya	714.000	10.000	348.750
11. Seraya Timur	419.000	-	254.381
<b>Tahun 2010</b>	<b>3,834.000</b>	<b>31.000</b>	<b>2,290.086</b>

Sumber : Perbekel se- Kecamatan Karangasem

**Tabel 1.2 : Letak, Status, Ketinggian serta Klasifikasi Desa  
Keadaan Tahun 2010**

Desa	Letak Desa		Status Daerah	
	Pantai	Bukan Pantai	Kota	Pedesaan
(1)	(2)	(3)	(4)	(5)
1. Bugbug	√	-	-	√
2. Pertama	√	-	-	√
3. Subagan	√	-	√	-
4. Padangkerta	-	√	-	√
5. Karangasem	√	-	√	-
6. Tumbu	√	-	-	√
7. Tegallinggah	-	√	-	√
8. Bukit	-	√	-	√
9. Seraya Barat	√	-	-	√
10. Seraya	√	-	-	√
11. Seraya Timur	√	-	-	√

Sumber : Perbekel se- Kecamatan Karangasem

## GEOGRAFIS

Lanjutan Tabel 1.2

Desa	Ketinggian dari Permukaan Laut (m)		
	<500	500-700	>700
(1)	(6)	(7)	(8)
1. Bugbug	√	-	-
2. Pertama	√	-	-
3. Subagan	√	-	-
4. Padangkerta	√	-	-
5. Karangasem	√	-	-
6. Tumbu	√	-	-
7. Tegallinggah	√	-	-
8. Bukit	√	-	-
9. Seraya Barat	√	-	-
10. Seraya	√	-	-
11. Seraya Timur	√	-	-

Sumber : Perbekel se- Kecamatan Karangasem




Lanjutan Tabel 1.2.

Desa	Klasifikasi Desa		
	Swadaya	Swakarya	Swasem- bada
(1)	(9)	(10)	(11)
1. Bugbug	-	-	√
2. Pertama	-	-	√
3. Subagan	-	-	√
4. Padangkerta	-	-	√
5. Karangasem	-	-	√
6. Tumbu	-	-	√
7. Tegallingah	-	-	√
8. Bukit	-	-	√
9. Seraya Barat	-	-	√
10. Seraya	-	-	√
11. Seraya Timur	-	-	√

Sumber : Perbekel se- Kecamatan Karangasem

# 2. Pemerintahan

<http://karanganyarakabps.go.id>



## **PEMERINTAHAN**

**Tabel 2.1 : Banyaknya Aparat Pemerintahan Desa  
Keadaan Tahun 2010**

Desa	Aparat Pemerintahan Desa		
	Perbekel	Kepala Dusun/ Lingkungan	Sekretaris
(1)	(2)	(3)	(4)
1. Bugbug	1	7	1
2. Pertama	1	9	1
3. Subagan	1	10	1
4. Padangkerta	1	13	1
5. Karangasem	1	29	1
6. Tumbu	1	5	1
7. Tegallingah	1	5	1
8. Bukit	1	13	1
9. Seraya Barat	1	9	1
10. Seraya	1	13	1
11. Seraya Timur	1	9	1
<b>Tahun 2010</b>	<b>11</b>	<b>122</b>	<b>11</b>

Sumber : Perbekel se- Kecamatan Karangasem

Lanjutan Tabel 2.1.

Desa	Aparat Pemerintahan Desa			Jumlah
	Kaur Pemerintahan	Kaur Pembangunan	Administra-si Lainnya	
(1)	(5)	(6)	(7)	(8)
1. Bugbug	1	1	4	15
2. Pertama	1	1	4	17
3. Subagan	1	1	3	17
4. Padangkerta	1	1	5	22
5. Karangasem	1	1	5	38
6. Tumbu	1	1	3	12
7. Tegallinggah	1	1	3	12
8. Bukit	1	1	3	20
9. Seraya Barat	1	1	3	16
10. Seraya	1	1	4	21
11. Seraya Timur	1	1	3	16
Tahun 2010	11	11	40	206

Sumber : Perbekel se- Kecamatan Karangasem

## PEMERINTAHAN

Tabel 2.2 : Jarak Desa ke Ibu Kota Kecamatan  
Keadaan Tahun 2010

Desa	Jarak dari Desa ke Ibu Kota Kecamatan (Km)			
	<1	1-2	3-4	5-9
(1)	(2)	(3)	(4)	(5)
1. Bugbug	-	-	-	√
2. Pertama	-	-	-	√
3. Subagan	√	-	-	-
4. Padangkerta	-	√	-	-
5. Karangasem	√	-	-	-
6. Tumbu	-	-	√	-
7. Tegallinggah	-	-	√	-
8. Bukit	-	-	-	-
9. Seraya Barat	-	-	-	√
10. Seraya	-	-	-	-
11. Seraya Timur	-	-	-	-

Sumber : Perbekel se- Kecamatan Karangasem

Lanjutan Tabel 2.2.

Desa	Jarak dari Desa ke Ibu Kota Kecamatan (Km)			
	10-14	15-19	20-24	25+
(1)	(6)	(7)	(8)	(9)
1. Bugbug	-	-	-	-
2. Pertama	-	-	-	-
3. Subagan	-	-	-	-
4. Padangkerta	-	-	-	-
5. Karangasem	-	-	-	-
6. Tumbu	-	-	-	-
7. Tegallinggah	-	-	-	-
8. Bukit	√	-	-	-
9. Seraya Barat	-	-	-	-
10. Seraya	√	-	-	-
11. Seraya Timur	-	√	-	-

Sumber : Perbekel se- Kecamatan Karangasem

# 3. Penduduk

<http://karanganyar.kab.bps.go.id>



## **PENDUDUK**

**Tabel 3.1 : Luas Wilayah, Jumlah Rumah Tangga, Jumlah Penduduk Menurut Jenis Kelamin dan Kepadatannya Keadaan Tahun 2010**

Desa	Luas (Km <sup>2</sup> )	Jumlah Rumah Tangga	Penduduk			Kepadatan Per Km <sup>2</sup>
			Laki	Perempuan	Jumlah	
(1)	(2)	(3)	(4)	(5)	(6)	(7)
1. Bugbug	8.87	2,529	4,970	4,682	9,652	1,088
2. Pertima	8.01	1,761	2,979	2,952	5,931	740
3. Subagan	13.01	3,480	6,917	6,809	13,726	1,055
4. Padangkerta	6.79	2,287	4,014	4,099	8,113	1,195
5. Karangasem	10.68	4,689	7,664	7,876	15,540	1,455
6. Tumbu	4.00	1,014	1,883	1,839	3,722	931
7. Tegallinggah	4.05	846	1,564	1,590	3,154	779
8. Bukit	6.00	1,316	2,392	2,400	4,792	799
9. Seraya Barat	9.48	1,726	2,708	2,534	5,242	553
10. Seraya	13.98	2,849	4,440	4,581	9,021	645
11. Seraya Timur	9.36	1,432	3,584	3,286	6,870	734
<b>Tahun 2010</b>	<b>94.23</b>	<b>23,929</b>	<b>43,115</b>	<b>42,648</b>	<b>85,763</b>	<b>910</b>

Sumber : Perbekel se- Kecamatan Karangasem



**Tabel 3.2 : Penduduk Dirinci Menurut Kelompok Umur dan Jenis Kelamin, Keadaan Tahun 2010**

Desa	Kelompok Umur dan Jenis Kelamin					
	0 - 4 Tahun			5 - 9 Tahun		
	Laki	Perempuan	Jumlah	Laki	Perempuan	Jumlah
(1)	(2)	(3)	(4)	(5)	(6)	(7)
<b>1. Bugbug</b>	483	443	926	522	470	992
<b>2. Pertima</b>	231	213	444	295	203	498
<b>3. Subagan</b>	658	604	1,262	727	607	1,334
<b>4. Padangkerta</b>	334	311	645	368	348	716
<b>5. Karangasem</b>	724	609	1,333	718	725	1,443
<b>6. Tumbu</b>	205	152	357	153	168	321
<b>7. Tegallinggah</b>	140	145	285	138	139	277
<b>8. Bukit</b>	200	199	399	225	244	469
<b>9. Seraya Barat</b>	251	203	454	278	210	488
<b>10. Seraya</b>	453	415	868	442	461	903
<b>11. Seraya Timur</b>	413	347	760	404	359	763
<b>Tahun 2010</b>	<b>4,092</b>	<b>3,641</b>	<b>7,733</b>	<b>4,270</b>	<b>3,934</b>	<b>8,204</b>

Sumber : Perbekel se- Kecamatan Karangasem

**PENDUDUK**

Lanjutan Tabel 3.2.

Desa	Kelompok Umur dan Jenis Kelamin						
	10 - 14 Tahun			15 - 19 Tahun			
	Laki	Perem- puan	Jumlah	Laki	Perem- puan	Jumlah	
(1)	(8)	(9)	(10)	(11)	(12)	(13)	
1. Bugbug	440	405	845	443	379	822	
2. Pertima	263	233	496	199	186	385	
3. Subagan	687	644	1,331	566	546	1,112	
4. Padangkerta	360	398	758	406	317	723	
5. Karangasem	650	660	1,310	660	570	1,230	
6. Tumbu	165	154	319	174	119	293	
7. Tegallinggah	121	120	241	112	91	203	
8. Bukit	210	190	400	165	148	313	
9. Seraya Barat	222	193	415	179	182	361	
10. Seraya	452	490	942	413	367	780	
11. Seraya Timur	481	441	922	391	292	683	
<b>Tahun</b>	<b>2010</b>	<b>4,051</b>	<b>3,928</b>	<b>7,979</b>	<b>3,708</b>	<b>3,197</b>	<b>6,905</b>

Sumber : Perbekel se- Kecamatan Karangasem

Lanjutan Tabel 3.2.

Desa	Kelompok Umur dan Jenis Kelamin						
	20 - 24 Tahun			25 - 29 Tahun			
	Laki	Perem - puan	Jumlah	Laki	Perem - puan	Jumlah	
(1)	(14)	(15)	(16)	(17)	(18)	(19)	
<b>1. Bugbug</b>	409	362	771	413	413	826	
<b>2. Pertima</b>	118	132	250	168	162	330	
<b>3. Subagan</b>	411	446	857	482	582	1,064	
<b>4. Padangkerta</b>	245	225	470	255	265	520	
<b>5. Karangasem</b>	490	526	1,016	576	637	1,213	
<b>6. Tumbu</b>	122	127	249	146	151	297	
<b>7. Tegallinggah</b>	111	108	219	121	119	240	
<b>8. Bukit</b>	167	153	320	196	181	377	
<b>9. Seraya Barat</b>	186	153	339	233	228	461	
<b>10. Seraya</b>	314	347	661	374	373	747	
<b>11. Seraya Timur</b>	358	351	709	304	303	607	
<b>Tahun</b>	<b>2010</b>	<b>2,931</b>	<b>2,930</b>	<b>5,861</b>	<b>3,268</b>	<b>3,414</b>	<b>6,682</b>

Sumber : Perbekel se- Kecamatan Karangasem

**PENDUDUK**

Lanjutan Tabel 3.2.

Desa	Kelompok Umur dan Jenis Kelamin						
	30 - 34 Tahun			35 - 39 Tahun			
	Laki	Perem- puan	Jumlah	Laki	Perem- puan	Jumlah	
(1)	(20)	(21)	(22)	(23)	(24)	(25)	
1. Bugbug	390	366	756	406	430	836	
2. Pertima	186	204	390	205	233	438	
3. Subagan	579	601	1,180	581	580	1,161	
4. Padangkerta	267	272	539	286	325	611	
5. Karangasem	688	632	1,320	631	628	1,259	
6. Tumbu	144	150	294	166	139	305	
7. Tegallinggah	146	140	286	150	144	294	
8. Bukit	206	219	425	193	176	369	
9. Seraya Barat	266	233	499	257	258	515	
10. Seraya	391	407	798	382	369	751	
11. Seraya Timur	262	249	511	227	232	459	
<b>Tahun</b>	<b>2010</b>	<b>3,525</b>	<b>3,473</b>	<b>6,998</b>	<b>3,484</b>	<b>3,514</b>	<b>6,998</b>

Sumber : Perbekel se- Kecamatan Karangasem

Lanjutan Tabel 3.2.

Desa	Kelompok Umur dan Jenis Kelamin						
	40 - 44 Tahun			45 - 49 Tahun			
	Laki	Perempuan	Jumlah	Laki	Perempuan	Jumlah	
(1)	(26)	(27)	(28)	(29)	(30)	(31)	
<b>1. Bugbug</b>	329	296	625	249	238	487	
<b>2. Pertima</b>	196	235	431	222	217	439	
<b>3. Subagan</b>	478	508	986	469	453	922	
<b>4. Padangkerta</b>	303	383	686	343	361	704	
<b>5. Karangasem</b>	528	543	1,071	497	545	1,042	
<b>6. Tumbu</b>	127	134	261	105	117	222	
<b>7. Tegallinggah</b>	97	93	190	101	91	192	
<b>8. Bukit</b>	135	155	290	141	166	307	
<b>9. Seraya Barat</b>	150	161	311	159	157	316	
<b>10. Seraya</b>	247	281	528	258	249	507	
<b>11. Seraya Timur</b>	209	175	384	136	141	277	
<b>Tahun</b>	<b>2010</b>	<b>2,799</b>	<b>2,964</b>	<b>5,763</b>	<b>2,680</b>	<b>2,735</b>	<b>5,415</b>

Sumber : Perbekel se- Kecamatan Karangasem

**PENDUDUK**

Lanjutan Tabel 3.2.

Desa	Kelompok Umur dan Jenis Kelamin						
	50 - 54 Tahun			55 - 59 Tahun			
	Laki	Perem- puan	Jumlah	Laki	Perem- puan	Jumlah	
(1)	(32)	(33)	(34)	(35)	(36)	(37)	
1. Bugbug	209	234	443	210	170	380	
2. Pertima	202	226	428	181	178	359	
3. Subagan	398	356	754	294	269	563	
4. Padangkerta	275	227	502	161	166	327	
5. Karangasem	401	441	842	349	368	717	
6. Tumbu	79	88	167	84	82	166	
7. Tegallinggah	67	85	152	79	115	194	
8. Bukit	129	141	270	114	120	234	
9. Seraya Barat	130	125	255	90	99	189	
10. Seraya	200	217	417	131	153	284	
11. Seraya Timur	127	113	240	70	88	158	
<b>Tahun</b>	<b>2010</b>	<b>2,217</b>	<b>2,253</b>	<b>4,470</b>	<b>1,763</b>	<b>1,808</b>	<b>3,571</b>

Sumber : Perbekel se- Kecamatan Karangasem

Lanjutan Tabel 3.2.

Desa	Kelompok Umur dan Jenis Kelamin						
	60 - 64 Tahun			65+ Tahun			
	Laki	Perem- puan	Jumlah	Laki	Perem- puan	Jumlah	
(1)	(38)	(39)	(40)	(41)	(42)	(43)	
<b>1. Bugbug</b>	140	145	285	327	322	649	
<b>2. Pertima</b>	144	147	291	369	383	752	
<b>3. Subagan</b>	227	189	416	360	424	784	
<b>4. Padangkerta</b>	158	158	316	253	343	596	
<b>5. Karangasem</b>	265	311	576	487	681	1,168	
<b>6. Tumbu</b>	69	93	162	144	165	309	
<b>7. Tegallinggah</b>	58	68	126	123	132	255	
<b>8. Bukit</b>	83	88	171	228	220	448	
<b>9. Seraya Barat</b>	92	105	197	215	227	442	
<b>10. Seraya</b>	125	146	271	258	306	564	
<b>11. Seraya Timur</b>	92	85	177	110	110	220	
<b>Tahun</b>	<b>2010</b>	<b>1,453</b>	<b>1,535</b>	<b>2,988</b>	<b>2,874</b>	<b>3,313</b>	<b>6,187</b>

Sumber : Perbekel se- Kecamatan Karangasem

**PENDUDUK****Tabel 3.3 : Penduduk Dirinci Menurut Kewarganegaraan dan Jenis Kelamin, Keadaan Tahun 2010**

Desa	Kewarganegaraan					
	Indonesia			Asing (Arab)		
	Laki	Perempuan	Jumlah	Laki	Perempuan	Jumlah
(1)	(2)	(3)	(4)	(5)	(6)	(7)
<b>1. Bugbug</b>	4,970	4,682	9,652	0	0	0
<b>2. Pertima</b>	2,979	2,952	5,931	0	0	0
<b>3. Subagan</b>	6,917	6,809	13,726	0	0	0
<b>4. Padangkerta</b>	4,014	4,099	8,113	0	0	0
<b>5. Karangasem</b>	7,664	7,876	15,540	0	0	0
<b>6. Tumbu</b>	1,883	1,839	3,722	0	0	0
<b>7. Tegallingham</b>	1,564	1,590	3,154	0	0	0
<b>8. Bukit</b>	2,392	2,400	4,792	0	0	0
<b>9. Seraya Barat</b>	2,708	2,534	5,242	0	0	0
<b>10. Seraya</b>	4,440	4,581	9,021	0	0	0
<b>11. Seraya Timur</b>	3,584	3,286	6,870	0	0	0
<b>Tahun 2010</b>	<b>43,115</b>	<b>42,648</b>	<b>85,763</b>	0	0	0

Sumber : Perbekel se- Kecamatan Karangasem



Lanjutan Tabel 3.3.

Desa	Kewarganegaraan					
	Asing (Lainnya)			Jumlah		
	Laki	Perem- puan	Jumlah	Laki	Perem- puan	Jumlah
(1)	(8)	(9)	(10)	(11)	(12)	(13)
<b>1. Bugbug</b>	0	0	0	4,970	4,682	9,652
<b>2. Pertima</b>	0	0	0	2,979	2,952	5,931
<b>3. Subagan</b>	0	0	0	6,917	6,809	13,726
<b>4. Padangkerta</b>	0	0	0	4,014	4,099	8,113
<b>5. Karangasem</b>	0	0	0	7,664	7,876	15,540
<b>6. Tumbu</b>	0	0	0	1,883	1,839	3,722
<b>7. Tegallinggah</b>	0	0	0	1,564	1,590	3,154
<b>8. Bukit</b>	0	0	0	2,392	2,400	4,792
<b>9. Seraya Barat</b>	0	0	0	2,708	2,534	5,242
<b>10. Seraya</b>	0	0	0	4,440	4,581	9,021
<b>11. Seraya Timur</b>	0	0	0	3,584	3,286	6,870
<b>Tahun 2010</b>	<b>0</b>	<b>0</b>	<b>0</b>	<b>43,115</b>	<b>42,648</b>	<b>85,763</b>

Sumber : Perbekel se- Kecamatan Karangasem

## **PENDUDUK**

**Tabel 3.4 : Banyaknya Penduduk, Rumah Tangga, dan Rata-rata Jiwa/  
Rumah Tangga, Keadaan Akhir Tahun 2010**

Desa	Jumlah Penduduk	Jumlah Rumah Tangga	Rata-rata Jiwa/ Rumah Tangga
(1)	(2)	(3)	(4)
1. Bugbug	9,652	2,529	4
2. Pertima	5,931	1,761	3
3. Subagan	13,726	3,480	4
4. Padangkerta	8,113	2,287	4
5. Karangasem	15,540	4,689	3
6. Tumbu	3,722	1,014	4
7. Tegallinggah	3,154	846	4
8. Bukit	4,792	1,316	4
9. Seraya Barat	5,242	1,726	3
10. Seraya	9,021	2,849	3
11. Seraya Timur	6,870	1,432	5
<b>Tahun 2010</b>	<b>85,763</b>	<b>23,929</b>	<b>4</b>

Sumber : Perbekel se- Kecamatan Karangasem

**Tabel 3.5 : Banyaknya Rumah Tangga Menurut Klasifikasi Keadaan Akhir Tahun 2010**

Desa	Rumah Tangga		
	Biasa	Khusus	Jumlah
(1)	(7)	(8)	(9)
1. Bugbug	2,529	0	2,529
2. Pertima	1,761	0	1,761
3. Subagan	3,478	2	3,480
4. Padangkerta	2,287	0	2,287
5. Karangasem	4,687	2	4,689
6. Tumbu	1,014	0	1,014
7. Tegallinggah	846	0	846
8. Bukit	1,316	0	1,316
9. Seraya Barat	1,726	0	1,726
10. Seraya	2,849	0	2,849
11. Seraya Timur	1,432	0	1,432
<b>Tahun 2010</b>	<b>23,925</b>	<b>4</b>	<b>23,929</b>

Sumber : Perbekel se- Kecamatan Karangasem

# 4. Pendidikan

<http://karang-karang.bps.go.id>



**PENDIDIKAN****Tabel 4.1 : Sekolah Dirinci Menurut Pemilikannya  
Keadaan Akhir Tahun 2010**

Desa	Jenis Pemilikan						
	TK		SD		SMP		
	Peme- rintah	Swasta	Peme- rintah	Swasta	Peme- rintah	Swasta	
(1)	(2)	(3)	(4)	(5)	(6)	(7)	
1. Bugbug	0	3	7	0	1	0	
2. Pertima	0	3	4	0	0	0	
3. Subagan	1	2	10	1	2	1	
4. Padangkerta	0	2	5	0	1	0	
5. Karangasem	0	4	13	2	1	2	
6. Tumbu	0	1	3	1	0	0	
7. Tegallingah	0	0	3	0	0	0	
8. Bukit	0	0	4	0	0	1	
9. Seraya Barat	0	1	5	0	0	0	
10. Seraya	0	1	9	0	1	0	
11. Seraya Timur	0	0	4	0	0	0	
<b>Tahun</b>	<b>2010</b>	<b>1</b>	<b>17</b>	<b>67</b>	<b>4</b>	<b>6</b>	<b>4</b>

Sumber : Kantor Pendidikan Dasar Kecamatan Karangasem

Lanjutan Tabel 4.1.

Desa	Jenis Pemilikan				
	SMA		SMK		
	Peme- rintah	Swasta	Peme- rintah	Swasta	
(1)	(8)	(9)	(10)	(11)	
1. Bugbug	0	1	0	0	
2. Pertima	0	0	0	0	
3. Subagan	2	2	0	1	
4. Padangkerta	0	0	0	1	
5. Karangasem	1	2	0	2	
6. Tumbu	0	0	0	0	
7. Tegallinggah	0	0	0	0	
8. Bukit	0	0	0	0	
9. Seraya Barat	0	0	0	0	
10. Seraya	1	0	0	0	
11. Seraya Timur	0	0	0	0	
<b>Tahun</b>	<b>2010</b>	<b>4</b>	<b>5</b>	<b>0</b>	<b>4</b>

Sumber : SMA dan SMK di Kecamatan Karangasem

## **PENDIDIKAN**

**Tabel 4.2 : Banyaknya Gedung, Sekolah, Murid dan Guru  
Dirinci Menurut Jenis Sekolah, Keadaan Tahun 2010**

Desa	TK				
	Gedung	Sekolah	Murid	Guru	
(1)	(2)	(3)	(4)	(5)	
1. Bugbug	3	3	147	16	
2. Pertima	3	3	199	20	
3. Subagan	2	2	136	7	
4. Padangkerta	2	2	158	20	
5. Karangasem	4	4	406	45	
6. Tumbu	1	1	32	4	
7. Tegallinggah	0	0	0	0	
8. Bukit	0	0	0	0	
9. Seraya Barat	1	1	23	4	
10. Seraya	1	1	38	3	
11. Seraya Timur	0	0	0	0	
<b>Tahun</b>	<b>2010</b>	<b>17</b>	<b>17</b>	<b>1,139</b>	<b>119</b>

Sumber : Kantor Pendidikan Dasar Kecamatan Karangasem

Lanjutan Tabel 4.2.

Desa	SD			
	Gedung	Sekolah	Murid	Guru
(1)	(6)	(7)	(8)	(9)
1. Bugbug	7	7	1,126	75
2. Pertima	4	4	512	35
3. Subagan	11	11	1,417	165
4. Padangkerta	5	5	865	77
5. Karangasem	15	15	2,654	203
6. Tumbu	3	3	329	34
7. Tegallinggah	3	3	224	30
8. Bukit	4	4	357	50
9. Seraya Barat	5	5	665	49
10. Seraya	9	9	1,083	87
11. Seraya Timur	4	4	1,267	56
<b>Tahun 2010</b>	<b>70</b>	<b>70</b>	<b>10,499</b>	<b>861</b>

Sumber : Kantor Pendidikan Dasar Kecamatan Karangasem



**PENDIDIKAN**

Lanjutan Tabel 4.2.

Desa	S M P				
	Gedung	Sekolah	Murid	Guru	
(1)	(10)	(11)	(12)	(13)	
1. Bugbug	1	1	551	42	
2. Pertima	0	0	0	0	
3. Subagan	3	3	1,264	105	
4. Padangkerta	1	1	1,092	64	
5. Karangasem	3	3	1,050	109	
6. Tumbu	0	0	0	0	
7. Tegallinggah	0	0	0	0	
8. Bukit	1	1	136	17	
9. Seraya Barat	0	0	0	0	
10. Seraya	1	1	667	36	
11. Seraya Timur	1	1	236	17	
<b>Tahun</b>	<b>2010</b>	<b>11</b>	<b>11</b>	<b>4,996</b>	<b>390</b>

Sumber : SMP se Kecamatan Karangasem

Lanjutan Tabel 4.2.

Desa	SMA/SMK				
	Gedung	Sekolah	Murid	Guru	
(1)	(14)	(15)	(16)	(17)	
1. Bugbug	1	1	186	36	
2. Pertima	0	0	0	0	
3. Subagan	4	4	1,302	136	
4. Padangkerta	1	1	182	28	
5. Karangasem	6	6	2,488	242	
6. Tumbu	0	0	0	0	
7. Tegallingsah	0	0	0	0	
8. Bukit	0	0	0	0	
9. Seraya Barat	0	0	0	0	
10. Seraya	1	1	396	72	
11. Seraya Timur	0	0	0	0	
<b>Tahun</b>	<b>2010</b>	<b>13</b>	<b>13</b>	<b>4,554</b>	<b>514</b>

Sumber : SMA dan SMK di Kecamatan Karangasem

## **PENDIDIKAN**


**Tabel 4.3 : Jumlah Anak Didik, Guru dan Fasilitas  
Program Pendidikan Anak Usia Dini (PAUD) Menurut Desa  
Keadaan Akhir Tahun 2010**

	Jumlah Anak Didik	Jumlah Guru	Jumlah Fasilitas
(1)	(2)	(3)	(4)
1. Bugbug	1,966	165	12
2. Pertima	805	55	7
3. Subagan	3,770	319	17
4. Padangkerta	1,639	174	9
5. Karangasem	6,588	582	31
6. Tumbu	361	39	4
7. Tegallingah	236	31	3
8. Bukit	491	67	5
9. Seraya Barat	1,360	88	7
10. Seraya	1,201	92	10
11. Seraya Timur	1,295	37	4
<b>Tahun 2010</b>	<b>19,712</b>	<b>1,649</b>	<b>109</b>

Sumber : Perbekel se- Kecamatan Karangasem

# 5. Sosial

<http://karanganyab.bps.go.id>



**Tabel 5.1 : Panti Asuhan dan Penderita Cacat  
Dirinci Menurut Jenisnya, Keadaan Akhir Tahun 2010**

Desa	Panti Asuhan	Jenis Cacat					
		Tuna Netra (Buta)	Tuna Wicara (Bisu)	Tuna Ganda	Cacat Anggota Badan	Cacat Mental	
(1)	(2)	(3)	(4)	(5)	(6)	(7)	
1. Bugbug	-	4	4	-	12	2	
2. Pertima	-	3	3	-	14	2	
3. Subagan	3	-	-	17	-	-	
4. Padangkerta	-	4	16	11	13	25	
5. Karangasem	1	-	2	-	15	5	
6. Tumbu	-	4	7	-	13	6	
7. Tegallinggah	-	5	4	-	15	1	
8. Bukit	-	1	1	-	11	-	
9. Seraya Barat	-	5	2	-	20	-	
10. Seraya	-	2	1	-	16	-	
11. Seraya Timur	-	17	9	2	32	4	
<b>Tahun</b>	<b>2010</b>	<b>4</b>	<b>45</b>	<b>49</b>	<b>30</b>	<b>161</b>	<b>45</b>

Sumber : Petugas Sosial Kecamatan Karangasem

**SOSIAL****Tabel 5.2 : Penduduk Dirinci Menurut Agama, Aliran Kepercayaan dan Jenis Kelamin, Keadaan Akhir Tahun 2010**

Desa	Agama/Aliran Kepercayaan						
	Hindu			Islam			
	Laki-laki	Perempuan	Jumlah	Laki-laki	Perempuan	Jumlah	
(1)	(2)	(3)	(4)	(5)	(6)	(7)	
1. Bugbug	4,938	4,652	9,590	22	21	43	
2. Pertima	2,979	2,952	5,931	0	0	0	
3. Subagan	5,402	5,370	10,772	1,310	1,299	2,609	
4. Padangkerta	3,875	3,975	7,850	102	96	198	
5. Karangasem	4,684	4,928	9,612	2,675	2,668	5,343	
6. Tumbu	1,488	1,441	2,929	390	393	783	
7. Tegallinggah	1,114	1,098	2,212	450	492	942	
8. Bukit	1,693	1,708	3,401	699	692	1,391	
9. Seraya Barat	2,696	2,521	5,217	12	13	25	
10. Seraya	4,438	4,578	9,016	1	1	2	
11. Seraya Timur	3,584	3,286	6,870	0	0	0	
<b>Tahun</b>	<b>2010</b>	<b>36,891</b>	<b>36,509</b>	<b>73,400</b>	<b>5,661</b>	<b>5,675</b>	<b>11,336</b>

Sumber : Perbikel se- Kecamatan Karangasem

Lanjutan Tabel 5.2.

Desa	Agama/Aliran Kepercayaan						
	Katolik			Kristen			
	Laki-laki	Perempuan	Jumlah	Laki-laki	Perempuan	Jumlah	
(1)	(8)	(9)	(10)	(11)	(12)	(13)	
1. Bugbug	3	4	7	5	3	8	
2. Pertima	0	0	0	0	0	0	
3. Subagan	33	26	59	166	110	276	
4. Padangkerta	8	5	13	29	23	52	
5. Karangasem	20	14	34	109	87	196	
6. Tumbu	3	2	5	2	3	5	
7. Tegallinggah	0	0	0	0	0	0	
8. Bukit	0	0	0	0	0	0	
9. Seraya Barat	0	0	0	0	0	0	
10. Seraya	1	2	3	0	0	0	
11. Seraya Timur	0	0	0	0	0	0	
<b>Tahun</b>	<b>2010</b>	<b>68</b>	<b>53</b>	<b>121</b>	<b>311</b>	<b>226</b>	<b>537</b>

Sumber : Perbekel se- Kecamatan Karangasem

**SOSIAL**

Lanjutan Tabel 5.2.

Desa	Agama/Aliran Kepercayaan						
	Budha			Aliran Kepercayaan			
	Laki-laki	Perempuan	Jumlah	Laki-laki	Perempuan	Jumlah	
(1)	(14)	(15)	(16)	(17)	(18)	(19)	
1. Bugbug	2	2	4	0	0	0	
2. Pertima	0	0	0	0	0	0	
3. Subagan	6	4	10	0	0	0	
4. Padangkerta	0	0	0	0	0	0	
5. Karangasem	176	179	355	0	0	0	
6. Tumbu	0	0	0	0	0	0	
7. Tegallinggah	0	0	0	0	0	0	
8. Bukit	0	0	0	0	0	0	
9. Seraya Barat	0	0	0	0	0	0	
10. Seraya	0	0	0	0	0	0	
11. Seraya Timur	0	0	0	0	0	0	
<b>Tahun</b>	<b>2010</b>	<b>184</b>	<b>185</b>	<b>369</b>	<b>0</b>	<b>0</b>	<b>0</b>

Sumber : Perbekel se- Kecamatan Karangasem



**Tabel 5.3 : Total Penduduk yang Memiliki Agama/Aliran Kepercayaan  
Dirinci Menurut Desa dan Jenis Kelamin Keadaan Akhir Tahun 2010**

Desa	Agama/Aliran Kepercayaan		
	Laki-laki	Perempuan	Jumlah
(1)	(20)	(21)	(22)
1. Bugbug	4,970	4,682	9,652
2. Pertama	2,979	2,952	5,931
3. Subagan	6,917	6,809	13,726
4. Padangkerta	4,014	4,099	8,113
5. Karangasem	7,664	7,876	15,540
6. Tumbu	1,883	1,839	3,722
7. Tegallinggah	1,564	1,590	3,154
8. Bukit	2,392	2,400	4,792
9. Seraya Barat	2,708	2,534	5,242
10. Seraya	4,440	4,581	9,021
11. Seraya Timur	3,584	3,286	6,870
<b>Tahun 2010</b>	<b>43,115</b>	<b>42,648</b>	<b>85,763</b>

Sumber : Perbekel se- Kecamatan Karangasem

## **SOSIAL**

**Tabel 5.4 : Tempat Ibadah Dirinci Menurut Jenisnya  
Keadaan Tahun 2010**

Desa	Jenis Tempat Ibadah						
	Mesjid	Langgar / Surau	Gereja	Pura	Wihara	Jumlah	
(1)	(2)	(3)	(4)	(5)	(6)	(7)	
1. Bugbug	0	0	0	10	0	10	
2. Pertima	0	0	0	14	0	14	
3. Subagan	5	2	0	11	0	18	
4. Padangkerta	1	0	0	14	0	15	
5. Karangasem	16	0	2	17	1	36	
6. Tumbu	2	0	0	10	0	12	
7. Tegallinggah	2	1	0	5	0	8	
8. Bukit	5	0	0	30	0	35	
9. Seraya Barat	0	0	0	4	0	4	
10. Seraya	0	0	0	23	0	23	
11. Seraya Timur	0	0	0	14	0	14	
<b>Tahun</b>	<b>2010</b>	<b>31</b>	<b>3</b>	<b>2</b>	<b>152</b>	<b>1</b>	<b>189</b>

Sumber : Perbekel se- Kecamatan Karangasem

**Tabel 5.5 : Rumah Tangga Pengguna Listrik Dirinci Menurut Sumber  
Pembangkitnya, Keadaan Akhir Tahun 2010**

Desa	Rumah Tangga	Sumber Pembangkit Listrik			
		PLN	Diesel Sendiri	Usaha Patung-an	Usaha Perorang- an
(1)	(2)	(3)	(4)	(5)	(6)
<b>1. Bugbug</b>	2,529	2,524	0	0	0
<b>2. Pertima</b>	1,761	1,761	0	0	0
<b>3. Subagan</b>	3,480	3,480	0	0	0
<b>4. Padangkerta</b>	2,287	2,267	0	0	0
<b>5. Karangasem</b>	4,689	4,684	0	0	0
<b>6. Tumbu</b>	1,014	1,024	0	0	0
<b>7. Tegallinggah</b>	846	846	0	0	0
<b>8. Bukit</b>	1,316	1,300	0	0	0
<b>9. Seraya Barat</b>	1,726	1,700	0	0	0
<b>10. Seraya</b>	2,849	2,800	0	0	0
<b>11. Seraya Timur</b>	1,432	1,382	0	0	0
<b>Tahun 2010</b>	<b>23,929</b>	<b>23,768</b>	<b>0</b>	<b>0</b>	<b>0</b>

Sumber : *Perbikel se- Kecamatan Karangasem*

**SOSIAL****Tabel 5.6 : Rumah Tangga Dirinci Menurut Jenis Penerangan yang Digunakan, Keadaan Tahun 2010**

Desa	Jenis Penerangan				
	Rumah Tangga	Listrik	Minyak Tanah	Lainnya	
(1)	(2)	(3)	(4)	(5)	
1. Bugbug	2,529	2,529	0	0	
2. Pertima	1,761	1,761	0	0	
3. Subagan	3,480	3,480	0	0	
4. Padangkerta	2,287	2,267	20	0	
5. Karangasem	4,689	4,689	0	0	
6. Tumbu	1,024	1,024	0	0	
7. Tegallinggah	846	846	0	0	
8. Bukit	1,316	1,300	16	0	
9. Seraya Barat	1,726	1,700	26	0	
10. Seraya	2,840	2,800	40	0	
11. Seraya Timur	1,432	1,382	50	0	
<b>Tahun</b>	<b>2010</b>	<b>23,930</b>	<b>23,778</b>	<b>152</b>	<b>0</b>

Sumber : Perbekel se- Kecamatan Karangasem

**Tabel 5.7 : Usaha Jasa Perorangan/Rumah Tangga Dirinci Menurut Jenisnya, Keadaan Akhir Tahun 2010**

Desa	Jenis Jasa Perorangan/Rumah Tangga				
	Tukang Binatu	Tukang Foto studio	Tukang Listrik	Tukang Sol Sepatu	Tukang Patri
(1)	(2)	(3)	(4)	(5)	(6)
1. Bugbug	1	0	0	0	0
2. Pertama	3	1	2	0	0
3. Subagan	8	3	0	0	0
4. Padangkerta	2	0	1	0	0
5. Karangasem	7	2	2	0	0
6. Tumbu	1	0	0	0	0
7. Tegallinggah	0	0	0	0	0
8. Bukit	0	0	0	1	0
9. Seraya Barat	0	0	0	0	0
10. Seraya	0	2	1	0	2
11. Seraya Timur	0	1	0	0	0
<b>Tahun 2010</b>	<b>22</b>	<b>9</b>	<b>6</b>	<b>1</b>	<b>2</b>

Sumber : Perbikel se- Kecamatan Karangasem

**SOSIAL**

Lanjutan Tabel 5.7

Desa	Jenis Jasa Perorangan/Rumah Tangga					
	Tukang Cuci Kendaraan	Tukang Semir Sepatu	Tukang Reparasi Kendaraan	Tukang Reparasi Sepeda	Salon Kecantikan	
(1)	(7)	(8)	(9)	(10)	(11)	
1. Bugbug	1	0	2	2	4	
2. Pertama	1	0	0	1	2	
3. Subagan	7	0	5	1	10	
4. Padangkerta	1	0	2	1	2	
5. Karangasem	3	0	0	1	8	
6. Tumbu	0	0	0	0	1	
7. Tegallinggah	0	0	0	0	2	
8. Bukit	0	0	0	0	0	
9. Seraya Barat	2	0	1	0	0	
10. Seraya	0	0	0	0	1	
11. Seraya Timur	0	0	0	0	0	
<b>Tahun</b>	<b>2010</b>	<b>15</b>	<b>0</b>	<b>10</b>	<b>6</b>	<b>30</b>

Sumber : Perbeker se- Kecamatan Karangasem

Lanjutan Tabel 5.7

Desa	Jenis Jasa Perorangan/Rumah Tangga				
	Tukang Cukur Rambut	Tukang Strom Accu	Tukang Pijat	Tukang Reparasi TV/Radio	
(1)	(12)	(13)	(14)	(15)	
1. Bugbug	2	1	3	5	
2. Pertima	8	2	7	3	
3. Subagan	2	0	3	3	
4. Padangkerta	0	0	0	0	
5. Karangasem	4	0	4	2	
6. Tumbu	10	0	7	0	
7. Tegallinggah	1	0	2	1	
8. Bukit	0	0	0	1	
9. Seraya Barat	1	0	1	1	
10. Seraya	0	1	1	1	
11. Seraya Timur	0	2	6	1	
<b>Tahun</b>	<b>2010</b>	<b>28</b>	<b>6</b>	<b>34</b>	<b>18</b>

Sumber : *Perbeker se- Kecamatan Karangasem*

**SOSIAL**

Lanjutan Tabel 5.7

Desa	Jenis Jasa Perorangan/Rumah Tangga				
	Tukang Reparasi Jam/Ka-ca Mata	Tukang Reparasi Alat Kantor	Tukang Reparasi Sepeda Motor	Tukang Jahit	
(1)	(11)	(12)	(13)	(14)	
1. Bugbug	1	1	10	8	
2. Pertama	4	0	3	13	
3. Subagan	2	0	16	0	
4. Padangkerta	0	0	10	15	
5. Karangasem	2	1	14	31	
6. Tumbu	0	0	2	5	
7. Tegallinggah	0	1	2	3	
8. Bukit	0	0	3	8	
9. Seraya Barat	0	0	5	3	
10. Seraya	0	2	11	3	
11. Seraya Timur	0	0	5	7	
Tahun	2010	9	5	81	96

Sumber : Perbeker se- Kecamatan Karangasem



**Tabel 5.8 : Tindak Kejahatan yang Terjadi dan Dilaporkan ke Polisi Dirinci Menurut Jenisnya, Keadaan Akhir Tahun 2010**

Desa	Jenis Kejahatan/Pelanggaran			
	Penculikan	Pembunuhan	Penganiayaan	Pencurian
(1)	(2)	(3)	(4)	(5)
1. Bugbug	0	0	0	1
2. Pertima	0	0	1	0
3. Subagan	0	0	0	0
4. Padangkerta	0	0	0	1
5. Karangasem	0	0	0	2
6. Tumbu	0	0	0	0
7. Tegallinggah	0	0	0	0
8. Bukit	0	0	0	0
9. Seraya Barat	0	0	0	0
10. Seraya	0	0	0	0
11. Seraya Timur	0	0	0	0
<b>Tahun 2010</b>	<b>0</b>	<b>0</b>	<b>1</b>	<b>4</b>

Sumber : Polsek Kecamatan Karangasem

**SOSIAL**

Lanjutan Tabel 5. 8

Desa	Jenis Kejahatan/Pelanggaran			
	Perampokan	Pemerasan	Penggelapan	Lainnya
(1)	(6)	(7)	(8)	(9)
1. Bugbug	0	0	0	0
2. Pertima	0	0	0	0
3. Subagan	0	0	0	0
4. Padangkerta	0	0	0	0
5. Karangasem	0	0	0	0
6. Tumbu	0	0	0	0
7. Tegallinggah	0	0	0	0
8. Bukit	0	0	0	0
9. Seraya Barat	0	0	0	0
10. Seraya	0	0	0	0
11. Seraya Timur	0	0	0	0
<b>Tahun</b>	<b>2010</b>	<b>0</b>	<b>0</b>	<b>0</b>

Sumber : Polsek Kecamatan Karangasem

**Tabel 5.9 : Pos Keamanan Dirinci Menurut Jenis dan Jumlah Personilnya, Keadaan Akhir Tahun 2010**

Desa	Jenis Pos Keamanan						
	Babinkantibmas		Babinsa		Hansip Inti		
	Jumlah	Personil	Jumlah	Personil	Jumlah	Personil	
(1)	(2)	(3)	(4)	(5)	(6)	(7)	
1. Bugbug	1	1	1	1	3	115	
2. Pertima	1	1	1	1	3	137	
3. Subagan	1	1	1	1	4	145	
4. Padangkerta	1	1	1	1	5	174	
5. Karangasem	1	1	1	1	8	130	
6. Tumbu	1	1	1	1	2	41	
7. Tegallinggah	1	1	1	1	2	40	
8. Bukit	1	1	1	1	3	71	
9. Seraya Barat	1	1	1	1	3	42	
10. Seraya	1	1	1	1	5	88	
11. Seraya Timur	1	1	1	1	3	40	
<b>Tahun</b>	<b>2010</b>	<b>11</b>	<b>11</b>	<b>11</b>	<b>11</b>	<b>41</b>	<b>1,023</b>

Sumber : Polsek dan Koramil Kecamatan Karangasem

# 6. Kesehatan

<http://karanganyarab.bps.go.id>

## **KESEHATAN**

**Tabel 6.1. : Tenaga Kesehatan Dirinci Menurut Jenisnya,  
Keadaan Akhir Tahun 2010**

Desa	Tenaga Kesehatan			
	Dokter			Bidan
	Umum	Spesialis	Gigi	
(1)	(2)	(3)	(4)	(5)
1. Bugbug	0	0	0	3
2. Pertima	0	0	0	6
3. Subagan	1	0	1	12
4. Padangkerta	1	0	0	4
5. Karangasem	4	7	2	21
6. Tumbu	0	0	0	1
7. Tegallinggah	0	0	0	3
8. Bukit	0	0	0	2
9. Seraya Barat	0	0	0	2
10. Seraya	1	0	1	2
11. Seraya Timur	0	0	0	2
<b>Tahun 2010</b>	<b>7</b>	<b>7</b>	<b>4</b>	<b>58</b>

Sumber : Puskesmas Kecamatan Karangasem

Lanjutan Tabel 6.1.

Desa	Tenaga Kesehatan				
	Mantri Kesehat- an / Perawat	Dukun Bersalin	Dukun Pijat	Lainnya	
(1)	(6)	(7)	(8)	(9)	
<b>1. Bugbug</b>	8	4	1	0	
<b>2. Pertima</b>	12	4	0	0	
<b>3. Subagan</b>	16	3	3	0	
<b>4. Padangkerta</b>	3	3	0	0	
<b>5. Karangasem</b>	65	1	1	0	
<b>6. Tumbu</b>	3	1	1	0	
<b>7. Tegallinggah</b>	3	1	0	0	
<b>8. Bukit</b>	2	1	0	0	
<b>9. Seraya Barat</b>	2	3	1	0	
<b>10. Seraya</b>	16	3	1	0	
<b>11. Seraya Timur</b>	3	8	1	0	
<b>Tahun</b>	<b>2010</b>	<b>133</b>	<b>32</b>	<b>9</b>	<b>0</b>

Sumber : Puskesmas Kecamatan Karangasem

## KESEHATAN

Tabel 6.2. : Fasilitas/ Sarana Kesehatan Dirinci Menurut Jenisnya  
Keadaan Akhir Tahun 2010

Desa	Sarana Kesehatan			
	Poliklinik	Puskes- mas	Pustu	RS Bersalin/B KIA
(1)	(2)	(3)	(4)	(5)
1. Bugbug	0	0	1	0
2. Pertima	0	1	1	0
3. Subagan	0	0	1	0
4. Padangkerta	0	0	1	0
5. Karangasem	0	0	0	0
6. Tumbu	0	0	1	0
7. Tegallinggah	0	0	0	0
8. Bukit	0	0	1	0
9. Seraya Barat	0	0	1	0
10. Seraya	0	0	0	0
11. Seraya Timur	0	1	2	0
<b>Tahun 2010</b>	<b>0</b>	<b>2</b>	<b>9</b>	<b>0</b>

Sumber : Puskesmas Kecamatan Karangasem

Lanjutan Tabel 6.2.

Desa	Sarana Kesehatan			
	Tempat Praktek Dokter	POS KB	POLIN-DES	
(1)	(6)	(7)	(8)	
1. Bugbug	2	9	0	
2. Pertima	5	10	0	
3. Subagan	7	15	1	
4. Padangkerta	2	21	0	
5. Karangasem	13	30	1	
6. Tumbu	0	5	1	
7. Tegallinggah	0	6	2	
8. Bukit	0	13	0	
9. Seraya Barat	0	9	1	
10. Seraya	0	13	1	
11. Seraya Timur	0	9	0	
<b>Tahun</b>	<b>2010</b>	<b>29</b>	<b>140</b>	<b>7</b>

Sumber : Puskesmas Kecamatan Karangasem



## **KESEHATAN**

**Tabel 6.3. : Akseptor KB Dirinci Menurut Kontrasepsi yang Digunakan  
Keadaan Akhir Tahun 2010**

Desa	Jenis Alat Kontrasepsi			
	IUD	PIL	Kondom	Obat Vaginal
(1)	(2)	(3)	(4)	(5)
1. Bugbug	792	79	40	0
2. Pertima	506	39	21	0
3. Subagan	1,256	213	18	0
4. Padangkerta	912	58	17	0
5. Karangasem	1,038	142	81	0
6. Tumbu	260	305	50	0
7. Tegallinggah	239	42	7	0
8. Bukit	360	144	8	0
9. Seraya Barat	814	20	8	0
10. Seraya	1,890	19	10	0
11. Seraya Timur	492	0	0	0
<b>Tahun 2010</b>	<b>8,559</b>	<b>1,061</b>	<b>260</b>	<b>0</b>

Sumber : PPLKB Kecamatan Karangasem

Lanjutan Tabel 6.3.

Desa	Jenis Alat Kontrasepsi				Jumlah
	Vasecto- mi	Tubekto- mi	Suntikan	Lainnya	
(1)	(6)	(7)	(8)	(9)	(10)
1. Bugbug	0	102	727	0	1,740
2. Pertima	1	74	310	0	951
3. Subagan	2	74	685	3	2,251
4. Padangkerta	0	74	160	2	1,223
5. Karangasem	402	705	5,447	154	7,969
6. Tumbu	36	0	14	10	675
7. Tegallinggah	2	12	299	0	601
8. Bukit	18	90	594	30	1,244
9. Seraya Barat	10	13	631	3	1,499
10. Seraya	93	93	685	5	2,795
11. Seraya Timur	240	74	690	3	1,499
<b>Tahun 2010</b>	<b>804</b>	<b>1,311</b>	<b>10,242</b>	<b>210</b>	<b>22,447</b>

Sumber : PPLKB Kecamatan Karangasem

# 7. Pertanian

<http://karangabangsibbps.go.id>



## **PERTANIAN**

**Tabel 7.1 : Luas Desa Dirinci Menurut Jenis PenggunaanTanah  
Keadaan Tahun 2010**

Desa	Jenis Tanah		
	Tanah Sawah	Bukan Tanah Sawah (Tanah Kering)	Jumlah
(1)	(2)	(3)	(4)
1. Bugbug	129.725	757.124	886.849
2. Pertama	294.140	506.610	800.750
3. Subagan	378.197	923.293	1,301.490
4. Padangkerta	281.200	398.071	679.271
5. Karangasem	314.475	753.049	1,067.524
6. Tumbu	55.200	344.800	400.000
7. Tegallingah	85.000	319.882	404.882
8. Bukit	7.140	592.860	600.000
9. Seraya Barat	11.000	936.750	947.750
10. Seraya	0.000	1,398.250	1,398.250
11. Seraya Timur	0.000	936.234	936.234
<b>Tahun 2010</b>	<b>1,556.077</b>	<b>7,866.923</b>	<b>9,423.000</b>

Sumber : UPTD Pertanian Tanaman Pangan Kecamatan Karangasem

**Tabel 7.2 : Jumlah Subak Sawah, Luas dan Jumlah Anggota Menurut Desa Keadaan Tahun 2010**

Desa	Jumlah Subak	Luas Subak (Ha)	Jumlah Anggota (Orang)
(1)	(2)	(3)	(4)
1. Bugbug	5	127.790	545
2. Pertima	5	295.190	1,270
3. Subagan	9	291.410	1,246
4. Padangkerta	9	328.850	819
5. Karangasem	4	285.700	809
6. Tumbu	2	54.100	81
7. Tegallinggah	2	85.610	110
8. Bukit	1	7.000	20
9. Seraya Barat	2	5.000	235
10. Seraya	1	11.000	67
11. Seraya Timur	0	0.000	0
<b>Tahun 2010</b>	<b>40</b>	<b>1,491.650</b>	<b>5,202</b>

Sumber : UPTD Pertanian Tanaman Pangan Kecamatan Karangasem

## **PERTANIAN**

**Tabel 7.3 : Sawah yang Dapat Dipanen Dua Kali setahun  
Dirinci Menurut Jenis Pengairan, Keadaan Tahun 2010**

Desa	Sawah yang Dapat Dipanen Dua Kali Setahun				
	Jenis Pengairan				
	Teknis	Setengah Teknis	Sederhana	Non PU	
(1)	(2)	(3)	(4)	(5)	
1. Bugbug	0.000	93.965	35.760	0.000	
2. Pertima	0.000	0.000	294.140	0.000	
3. Subagan	0.000	180.327	197.870	0.000	
4. Padangkerta	0.000	110.800	170.400	0.000	
5. Karangasem	0.000	314.475	0.000	0.000	
6. Tumbu	0.000	0.000	55.200	0.000	
7. Tegallinggah	0.000	85.000	0.000	0.000	
8. Bukit	0.000	0.000	0.000	7.140	
9. Seraya Barat	0.000	0.000	0.000	11.000	
10. Seraya	0.000	0.000	0.000	0.000	
11. Seraya Timur	0.000	0.000	0.000	0.000	
<b>Tahun</b>	<b>2010</b>	<b>0.000</b>	<b>784.567</b>	<b>753.370</b>	<b>18.140</b>

Sumber : UPTD Pertanian Tanaman Pangan Kecamatan Karangasem

**Tabel 7.4 : Luas Tanam, Luas Panen dan Produksi Padi Sawah  
di Kecamatan Karangasem Keadaan Akhir Tahun 2006 - 2010**

Tahun	Padi Sawah		
	Luas Tanam (Ha)	Luas Panen (Ha)	Produksi (Ton)
(1)	(2)	(3)	(4)
<b>1. 2010</b>	3,491	3,310	17,870
<b>2. 2009</b>	3,216	1,057	3,194.29
<b>3. 2008</b>	3,344	3,259	18,628.19
<b>4. 2007</b>	3,145	3,219	18,950.88
<b>5. 2006</b>	3,080	3,264	17,753.25

Sumber : Dinas Pertanian Tanaman Pangan Kab. Karangasem

## **PERTANIAN**

**Tabel 7.5 : Luas Tanam, Luas Panen dan Produksi Jagung  
di Kecamatan Karangasem Keadaan Akhir Tahun 2006 - 2010**

Tahun	Jagung		
	Luas Tanam (Ha)	Luas Panen (Ha)	Produksi (Ton)
(1)	(2)	(3)	(4)
<b>1. 2010</b>	1,943	1,988	3,567.69
<b>2. 2009</b>	2,026	1,057	3,194.29
<b>3. 2008</b>	2,279	826	2,411.28
<b>4. 2007</b>	2,178	2,197	4,928.04
<b>5. 2006</b>	2,208	248	4,169.27

Sumber : Dinas Pertanian Tanaman Pangan Kab. Karangasem



**Tabel 7.6 : Luas Tanam, Luas Panen dan Produksi Kacang Tanah  
di Kecamatan Karangasem Keadaan Akhir Tahun 2006 - 2010**

Tahun	Kacang Tanah		
	Luas Tanam	Luas Panen	Produksi
	(Ha)	(Ha)	(Ton)
(1)	(2)	(3)	(4)
<b>1. 2010</b>	581	521	692.17
<b>2. 2009</b>	685	725	978.98
<b>3. 2008</b>	724	724	1,132.68
<b>4. 2007</b>	813	966	3,864.00
<b>5. 2006</b>	1,171	1,207	1,693.27

Sumber : Dinas Pertanian Tanaman Pangan Kab. Karangasem

## **PERTANIAN**

**Tabel 7.7 : Luas Tanam, Luas Panen dan Produksi Kedelai  
di Kecamatan Karangasem Keadaan Akhir Tahun 2006 - 2010**

Tahun	Kedelai		
	Luas Tanam (Ha)	Luas Panen (Ha)	Produksi (Ton)
(1)	(2)	(3)	(4)
1. 2010	0	0	0.00
2. 2009	10	10	11.91
3. 2008	50	50	12.78
4. 2007	0	0	0.00
5. 2006	0	0	0.00

Sumber : Dinas Pertanian Tanaman Pangan Kab. Karangasem

**Tabel 7.8 : Luas Tanam, Luas Panen dan Produksi Ubi Jalar  
di Kecamatan Karangasem Keadaan Akhir Tahun 2006 - 2010**

Tahun	Ubi Jalar		
	Luas Tanam	Luas Panen	Produksi
	(Ha)	(Ha)	(Ton)
(1)	(2)	(3)	(4)
1. 2010	73	64	803.28
2. 2009	83	86	1,519.07
3. 2008	77	84	1,772.65
4. 2007	66	64	460.80
5. 2006	81	109	768.05

Sumber : Dinas Pertanian Tanaman Pangan Kab. Karangasem

**PERTANIAN**

**Tabel 7.9 : Luas Tanam, Luas Panen dan Produksi Ubi Kayu  
di Kecamatan Karangasem Keadaan Akhir Tahun 2006 - 2010**

Tahun	Ubi Kayu		
	Luas Tanam (Ha)	Luas Panen (Ha)	Produksi (Ton)
(1)	(2)	(3)	(4)
1. 2010	203	236	4,538.75
2. 2009	236	236	163.18
3. 2008	238	175	2,848.69
4. 2007	175	87	1,044.00
5. 2006	87	118	446.70

Sumber : Dinas Pertanian Tanaman Pangan Kab. Karangasem

**Tabel 7.10 : Luas Panen dan Produksi Tanaman Buah-Buahan dan Sayuran Dirinci Menurut Jenis Tanaman Keadaan Akhir Tahun 2006 - 2010**

Tahun	Jenis Tanaman			
	Salak		Rambutan	
	Luas Panen	Produksi	Luas Panen	Produksi
	(Pohon)	(Ton)	(Pohon)	(Ton)
(1)	(2)	(3)	(4)	(5)
<b>1. 2010</b>	10,887	28	5,650	185
<b>2. 2009</b>	26,693	74	7,112	86
<b>3. 2008</b>	13,803	21	5,000	267
<b>4. 2007</b>	5,860	13	5,590	238
<b>5. 2006</b>	5,654	7	1,760	73

Sumber : Dinas Pertanian Tanaman Pangan Kab. Karangasem

## **PERTANIAN**

**Tabel 7.10 : Lanjutan**

Tahun	Jenis Tanaman			
	Manggis		Mangga	
	Luas Panen (Pohon)	Produksi (Ton)	Luas Panen (Pohon)	Produksi (Ton)
(1)	(2)	(3)	(4)	(5)
<b>1. 2010</b>	665	55	60,150	1,604
<b>2. 2009</b>	511	160	155,432	8,110
<b>3. 2008</b>	115	4	52,387	2,903
<b>4. 2007</b>	135	5	40,152	4
<b>5. 2006</b>	0	0	75,912	4,555

Sumber : Dinas Pertanian Tanaman Pangan Kab. Karangasem

**Tabel 7.10 : Lanjutan**

Tahun	Jenis Tanaman			
	Durian		Nangka	
	Luas Panen (Pohon)	Produksi (Ton)	Luas Panen (Pohon)	Produksi (Ton)
(1)	(2)	(3)	(4)	(5)
<b>1. 2010</b>	215	161	33,000	2,204.50
<b>2. 2009</b>	7,213	730	42,254	10,527
<b>3. 2008</b>	3,320	560	9,302	339
<b>4. 2007</b>	3,120	440	5,156	49
<b>5. 2006</b>	0	0	5,609	212

Sumber : Dinas Pertanian Tanaman Pangan Kab. Karangasem

## **PERTANIAN**

Tabel 7.10 : Lanjutan

Tahun	Jenis Tanaman			
	Alpoket		Jambu	
	Luas Panen (Pohon)	Produksi (Ton)	Luas Panen (Pohon)	Produksi (Ton)
(1)	(2)	(3)	(4)	(5)
1. 2010	348	18	3,230	332
2. 2009	146	24	5,162	336
3. 2008	41	4	2,638	116
4. 2007	50	6	1,573	29
5. 2006	26	2	615	21

Sumber : Dinas Pertanian Tanaman Pangan Kab. Karangasem



**Tabel 7.10 : Lanjutan**

Tahun	Jenis Tanaman			
	Pisang		Pepaya	
	Luas Panen (Rumpun)	Produksi (Ton)	Luas Panen (Pohon)	Produksi (Ton)
(1)	(2)	(3)	(4)	(5)
<b>1. 2010</b>	51,550	323	1,800	47
<b>2. 2009</b>	112,055	580	14,805	191
<b>3. 2008</b>	111,836	711	15,796	413
<b>4. 2007</b>	143,532	1,069	18,420	202
<b>5. 2006</b>	36,916	345	10,530	76

Sumber : Dinas Pertanian Tanaman Pangan Kab. Karangasem

## **PERTANIAN**

**Tabel 7.10 : Lanjutan**

Tahun	Jenis Tanaman			
	Jeruk		Sawo	
	Luas Panen (Pohon)	Produksi (Ton)	Luas Panen (Pohon)	Produksi (Ton)
(1)	(2)	(3)	(4)	(5)
1. 2010	850	3	9,377	550
2. 2009	5,968	76	7,140	352
3. 2008	482	5	2,840	154
4. 2007	670	10	2,025	83
5. 2006	434	3	1,172	8

Sumber : Dinas Pertanian Tanaman Pangan Kab. Karangasem

**Tabel 7.10 : Lanjutan**

Tahun	Jenis Tanaman			
	Nenas		Sirsak	
	Luas Panen (Rumpun)	Produksi (Ton)	Luas Panen (Pohon)	Produksi (Ton)
(1)	(2)	(3)	(4)	(5)
<b>1. 2010</b>	15,830	31.10	2,450	0.4
<b>2. 2009</b>	11,920	16	10,589	93
<b>3. 2008</b>	1,120	5	3,602	43
<b>4. 2007</b>	9,715	14	2,390	30
<b>5. 2006</b>	8,060	15	140	1

Sumber : Dinas Pertanian Tanaman Pangan Kab. Karangasem

**PERTANIAN**

Tabel 7.10 : Lanjutan

Tahun	Jenis Tanaman			
	Duku		Wani	
	Luas Panen (Pohon)	Produksi (Ton)	Luas Panen (Pohon)	Produksi (Ton)
(1)	(2)	(3)	(4)	(5)
1. 2010	250	3	0	0
2. 2009	0	0	0	0
3. 2008	243	3	950	47
4. 2007	263	3	6,325	621
5. 2006	0	0	950	47

Sumber : Dinas Pertanian Tanaman Pangan Kab. Karangasem

**Tabel 7.10 : Lanjutan**

Tahun	Jenis Tanaman			
	Belimbing		Sukun	
	Luas Panen (Pohon)	Produksi (Ton)	Luas Panen (Pohon)	Produksi (Ton)
(1)	(2)	(3)	(4)	(5)
<b>1. 2010</b>	600	9	515	26
<b>2. 2009</b>	1,047	57	1,005	10
<b>3. 2008</b>	580	18	665	61
<b>4. 2007</b>	279	9	0	0
<b>5. 2006</b>	547	5	260	29

Sumber : Dinas Pertanian Tanaman Pangan Kab. Karangasem

**PERTANIAN**

Tabel 7.10 : Lanjutan

Tahun	Jenis Tanaman			
	Kacang Panjang		Kacang Merah	
	Luas Panen	Produksi	Luas Panen	Produksi
(1)	(Ha)	(Ton)	(Ha)	(Ton)
(1)	(2)	(3)	(4)	(5)
1. 2010	46	215	1,690	26
2. 2009	128	1,097	1,780	534
3. 2008	49	1,573	1,583	1,333
4. 2007	148	1,154	1,248	599
5. 2006	180	681	1,203	606

Sumber : Dinas Pertanian Tanaman Pangan Kab. Karangasem

**Tabel 7.10 : Lanjutan**

Tahun	Jenis Tanaman			
	Cabai		Tomat	
	Luas Panen (Ha)	Produksi (Ton)	Luas Panen (Ha)	Produksi (Ton)
(1)	(2)	(3)	(4)	(5)
1. 2010	13	17	0	0
2. 2009	35	158	0	0
3. 2008	62	818	18	14
4. 2007	85	644	19	147
5. 2006	73	491	14	91

Sumber : Dinas Pertanian Tanaman Pangan Kab. Karangasem

**PERTANIAN**

Tabel 7.10 : Lanjutan

Tahun	Jenis Tanaman			
	Bawang Merah		Buncis	
	Luas Panen (Ha)	Produksi (Ton)	Luas Panen (Ha)	Produksi (Ton)
(1)	(2)	(3)	(4)	(5)
1. 2010	2	14	0	0
2. 2009	1	9	0	0
3. 2008	10	82	0	0
4. 2007	35	258	0	0
5. 2006	25	169	0	0

Sumber : Dinas Pertanian Tanaman Pangan Kab. Karangasem



**Tabel 7.10 : Lanjutan**

Tahun	Jenis Tanaman			
	Kangkung		Sawi	
	Luas Panen (Ha)	Produksi (Ton)	Luas Panen (Ha)	Produksi (Ton)
(1)	(2)	(3)	(4)	(5)
<b>1. 2010</b>	10	250	0	0
<b>2. 2009</b>	40	508	2	20
<b>3. 2008</b>	72	1,131	0	0
<b>4. 2007</b>	78	1,518	0	0
<b>5. 2006</b>	45	537	0	0

Sumber : Dinas Pertanian Tanaman Pangan Kab. Karangasem

## **PERTANIAN**

Tabel 7.10 : Lanjutan

Tahun	Jenis Tanaman			
	Bayam		Terong	
	Luas Panen (Ha)	Produksi (Ton)	Luas Panen (Ha)	Produksi (Ton)
(1)	(2)	(3)	(4)	(5)
1. 2010	0	0	6	54
2. 2009	0	0	26	275
3. 2008	0	0	15	4,392
4. 2007	0	0	50	482
5. 2006	2	12	29	268

Sumber : Dinas Pertanian Tanaman Pangan Kab. Karangasem

**Tabel 7.11 : Luas Tanam dan Produksi Tanaman Perkebunan Rakyat  
Dirinci Menurut Jenis Tanaman, Keadaan Akhir Tahun 2010**

Desa	Jenis Tanaman				
	Kopi		Cengkeh		
	Luas (Ha)	Produksi (Ton)	Luas (Ha)	Produksi (Ton)	
(1)	(2)	(3)	(4)	(5)	
1. Bugbug	1.000	0.138	0.000	0.000	
2. Pertama	0.000	0.000	0.000	0.000	
3. Subagan	0.000	0.000	0.000	0.000	
4. Padangkerta	0.000	0.000	0.000	0.000	
5. Karangasem	0.000	0.000	3.000	0.521	
6. Tumbu	0.000	0.000	0.000	0.000	
7. Tegallinggah	0.000	0.000	0.000	0.000	
8. Bukit	64.000	24.867	51.000	10.176	
9. Seraya Barat	0.000	1.606	0.200	0.083	
10. Seraya	16.000	3.670	6.800	2.156	
11. Seraya Timur	0.000	0.000	0.000	0.000	
<b>Tahun</b>	<b>2010</b>	<b>81.000</b>	<b>30.281</b>	<b>61.000</b>	<b>12.936</b>

Sumber : UPTD Perkebunan Kecamatan Karangasem

**PERTANIAN**

Lanjutan Tabel 7.11

Desa	Jenis Tanaman				
	Panili		Kelapa		
	Luas (Ha)	Produksi (Ton)	Luas (Ha)	Produksi (Ton)	
(1)	(6)	(7)	(8)	(9)	
1. Bugbug	0.000	0.000	320.000	284.846	
2. Pertima	0.000	0.000	312.000	277.240	
3. Subagan	0.000	0.000	293.000	266.190	
4. Padangkerta	0.000	0.000	36.000	32.838	
5. Karangasem	0.000	0.000	334.000	308.156	
6. Tumbu	0.700	0.250	134.000	97.239	
7. Tegallingah	0.000	0.000	136.000	122.520	
8. Bukit	10.200	1.516	178.000	76.044	
9. Seraya Barat	0.100	0.010	374.000	274.195	
10. Seraya	0.000	0.000	516.000	282.314	
11. Seraya Timur	0.000	0.000	272.000	178.764	
<b>Tahun</b>	<b>2010</b>	<b>11.000</b>	<b>1.776</b>	<b>2,905.000</b>	<b>2,200.346</b>

Sumber : UPTD Perkebunan Kecamatan Karangasem

Lanjutan Tabel 7.11

Desa	Jenis Tanaman				
	Jambu Mete		Tembakau		
	Luas (Ha)	Produksi (Ton)	Luas (Ha)	Produksi (Ton)	
(1)	(10)	(11)	(12)	(13)	
1. Bugbug	79.000	2.166	0.000	0.000	
2. Pertima	0.000	0.000	0.000	0.000	
3. Subagan	0.000	0.000	0.000	0.000	
4. Padangkerta	0.000	0.000	0.000	0.000	
5. Karangasem	0.000	0.000	0.000	0.000	
6. Tumbu	21.000	0.722	0.000	0.000	
7. Tegallingah	0.000	0.000	0.000	0.000	
8. Bukit	0.000	0.000	0.000	0.000	
9. Seraya Barat	85.000	7.100	0.000	0.000	
10. Seraya	238.000	9.389	0.000	0.000	
11. Seraya Timur	89.000	7.922	0.000	0.000	
<b>Tahun</b>	<b>2010</b>	<b>512.000</b>	<b>27.299</b>	<b>0.000</b>	<b>0.000</b>

Sumber : UPTD Perkebunan Kecamatan Karangasem

## **PERTANIAN**

Lanjutan Tabel 7.11

Desa	Jenis Tanaman				
	Kapuk		Kakao		
	Luas (Ha)	Produksi (Ton)	Luas (Ha)	Produksi (Ton)	
(1)	(2)	(3)	(4)	(5)	
1. Bugbug	4.000	0.575	1.000	1.288	
2. Pertima	0.000	0.000	2.500	0.114	
3. Subagan	0.000	0.000	1.800	1.265	
4. Padangkerta	0.000	0.000	0.000	0.000	
5. Karangasem	0.000	0.000	0.000	0.000	
6. Tumbu	2.000	0.380	18.900	1.932	
7. Tegallingah	0.000	0.000	2.900	0.551	
8. Bukit	8.000	0.708	1.000	0.420	
9. Seraya Barat	11.000	1.530	6.900	0.568	
10. Seraya	25.000	2.619	5.000	1.402	
11. Seraya Timur	22.000	2.108	0.000	0.000	
<b>Tahun</b>	<b>2010</b>	<b>72.000</b>	<b>7.920</b>	<b>40.000</b>	<b>7.540</b>

Sumber : UPTD Perkebunan Kecamatan Karangasem

**Tabel 7.12 : Ternak Dirinci Menurut Jenisnya  
Keadaan Akhir Tahun 2010**

Desa	Jenis Ternak				
	Sapi	Sapi Perah	Babi	Kerbau	Kambing
(1)	(2)	(3)	(4)	(5)	(6)
1. Bugbug	1,225	0	6,021	0	370
2. Pertima	1,180	0	2,965	0	135
3. Subagan	1,560	0	5,476	0	447
4. Padangkerta	1,660	0	3,100	0	207
5. Karangasem	2,105	0	2,435	0	317
6. Tumbu	2,003	0	1,445	0	160
7. Tegallingah	1,755	0	1,372	0	236
8. Bukit	2,370	0	1,294	0	211
9. Seraya Barat	2,482	0	2,480	0	327
10. Seraya	4,116	0	2,611	0	2,460
11. Seraya Timur	4,624	0	2,406	0	2,966
<b>Tahun 2010</b>	<b>25,080</b>	<b>0</b>	<b>31,605</b>	<b>0</b>	<b>7,836</b>

Sumber : UPTD Peternakan Kecamatan Karangasem

## **PERTANIAN**

**Tabel 7.13 : Unggas Dirinci Menurut Jenisnya  
Keadaan Tahun 2010**


Desa	Jenis Unggas				
	Ayam		Itik	Lainnya	
	Kampung	Ras			
(1)	(2)	(3)	(4)	(5)	
1. Bugbug	25,000	230,500	804	965	
2. Pertama	14,600	6,500	3,149	900	
3. Subagan	18,900	6,000	1,200	865	
4. Padangkerta	16,000	0	665	705	
5. Karangasem	24,100	0	1,700	1,100	
6. Tumbu	14,000	7,000	305	1,105	
7. Tegallinggah	14,500	1,000	19	966	
8. Bukit	12,000	0	27	1,005	
9. Seraya Barat	15,734	56,133	25	835	
10. Seraya	29,000	6,000	21	890	
11. Seraya Timur	23,000	0	15	1,100	
<b>Tahun</b>	<b>2010</b>	<b>206,834</b>	<b>313,133</b>	<b>7,930</b>	<b>10,436</b>

Sumber : UPTD Peternakan Kecamatan Karangasem



# 8. Industri

<http://karanganyab.bps.go.id>



**Tabel 8.1. : Perusahaan Industri Dirinci Menurut Jenis  
dan Jumlah Tenaga Kerja, Keadaan Akhir Tahun 2010**

Tahun	Industri Besar		Industri Sedang		Industri Kecil	
	Jumlah	Tenaga Kerja	Jumlah	Tenaga Kerja	Jumlah	Tenaga Kerja
(1)	(2)	(3)	(4)	(5)	(6)	(7)
1. 2010	0	0	2	74	2290	4710
2. 2009	1	146	1	47	2,278	4,616
3. 2008	0	0	0	0	2,316	4,847
4. 2007	0	0	0	0	2,245	4,727
5. 2006	0	0	0	0	2,033	3,862

Sumber : Dinas Perindustrian dan Perdagangan Kab. Karangasem

## **INDUSTRI**

Lanjutan Tabel 8.1.

Tahun	Industri Kerajinan Rumahtangga		Jumlah	
	Jumlah	Tenaga Kerja	Jumlah	Tenaga Kerja
(1)	(8)	(9)	(10)	(11)
1. 2010	0	0	2,290	4,710
2. 2009	0	0	2,280	4,809
3. 2008	0	0	2,316	4,847
4. 2007	0	0	2,245	4,727
5. 2006	0	0	2,033	3,862

Sumber : Dinas Perindustrian dan Perdagangan Kab. Karangasem

**Tabel 8.2 : Perusahaan dan Produksi Bahan Galian Dirinci Menurut Jenisnya, Keadaan Akhir Tahun 2010**

Desa	Produksi Bahan Galian					
	Batu Cadas		Kerikil/Koral		Batu Kali	
	Jumlah	Tenaga Kerja	Jumlah	Tenaga Kerja	Jumlah	Tenaga Kerja
(1)	(2)	(3)	(4)	(5)	(6)	(7)
1. Bugbug	0	0	0	0	0	0
2. Pertima	0	0	0	0	0	0
3. Subagan	0	0	0	0	0	0
4. Padangkerta	0	0	0	0	0	0
5. Karangasem	0	0	0	0	0	0
6. Tumbu	0	0	0	0	0	0
7. Tegallinggah	0	0	0	0	0	0
8. Bukit	0	0	0	0	0	0
9. Seraya Barat	0	0	0	0	0	0
10. Seraya	0	0	0	0	0	0
11. Seraya Timur	0	0	0	0	0	0
<b>Tahun</b>	<b>2010</b>	<b>0</b>	<b>0</b>	<b>0</b>	<b>0</b>	<b>0</b>

Sumber : Perbekel se- Kecamatan Karangasem

**INDUSTRI**

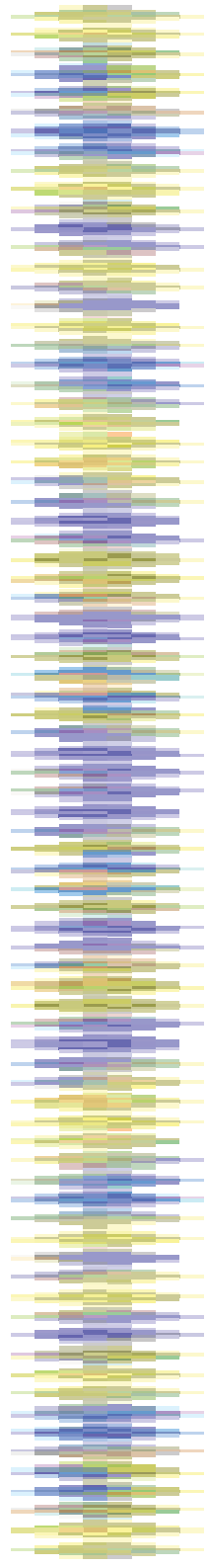
Lanjutan Tabel 8.2

Desa	Produksi Bahan Galian					
	Pasir		Tanah Liat		Batu Kapur	
	Jumlah	Tenaga Kerja	Jumlah	Tenaga Kerja	Jumlah	Tenaga Kerja
(1)	(8)	(9)	(10)	(11)	(12)	(13)
1. Bugbug	0	0	0	0	0	0
2. Pertima	0	0	0	0	0	0
3. Subagan	0	0	0	0	0	0
4. Padangkerta	0	0	0	0	0	0
5. Karangasem	0	0	0	0	0	0
6. Tumbu	0	0	0	0	0	0
7. Tegallinggah	0	0	0	0	0	0
8. Bukit	0	0	0	0	0	0
9. Seraya Barat	0	0	0	0	0	0
10. Seraya	0	0	0	0	0	0
11. Seraya Timur	0	0	0	0	0	0
<b>Tahun</b>	<b>2010</b>	<b>0</b>	<b>0</b>	<b>0</b>	<b>0</b>	<b>0</b>

Sumber : Perbekel se- Kecamatan Karangasem

# 9. Perdagangan

<http://karanganlab.bps.go.id>



**Tabel 9.1. : Hotel/Penginapan/Home Stay/Pension  
dan Tenaga Kerjanya, Keadaan Akhir Tahun 2010**

Desa	Hotel		Home Stay/ Pension dsb.		Jumlah	
	Jumlah	Tenaga Kerja	Jumlah	Tenaga Kerja	Jumlah	Tenaga Kerja
(1)	(2)	(3)	(4)	(5)	(6)	(7)
1. Bugbug	29	232	3	6	32	238
2. Pertama	0	0	1	3	1	3
3. Subagan	4	16	2	6	6	22
4. Padangkerta	0	0	1	3	1	3
5. Karangasem	1	5	1	4	2	9
6. Tumbu	0	0	0	0	0	0
7. Tegallingah	0	0	0	0	0	0
8. Bukit	0	0	0	0	0	0
9. Seraya Barat	0	0	3	15	3	15
10. Seraya	0	0	1	5	1	5
11. Seraya Timur	0	0	0	0	0	0
<b>Tahun 2010</b>	<b>34</b>	<b>253</b>	<b>12</b>	<b>42</b>	<b>46</b>	<b>295</b>

Sumber : Dinas Pariwisata dan Kebudayaan Kab. Karangasem

## **PERDAGANGAN**

**Tabel 9.2. : Kegiatan Penduduk di Bidang Perdagangan/Penyalur  
Dirinci Menurut Jenis Perdagangan, Keadaan Tahun 2010**

Desa	Jumlah	Perdagangan			
		Besar	Grosir	Eceran	Lainnya
(1)	(2)	(3)	(4)	(5)	(6)
1. Bugbug	85	0	0	85	0
2. Pertama	25	0	0	25	0
3. Subagan	225	0	0	225	0
4. Padangkerta	60	0	0	60	0
5. Karangasem	1,463	0	0	1,066	397
6. Tumbu	39	0	0	39	0
7. Tegallingah	39	0	0	39	0
8. Bukit	45	0	0	45	0
9. Seraya Barat	55	0	0	55	0
10. Seraya	70	0	0	70	0
11. Seraya Timur	66	0	0	66	0
<b>Tahun</b>	<b>2010</b>	<b>2,172</b>	<b>0</b>	<b>1,775</b>	<b>397</b>

Sumber : Perbekel se- Kecamatan Karangasem



**Tabel 9.3 : Jumlah Usaha Rumah Makan/Warung, Art Shop dan Tenaga Kerjanya  
Keadaan Tahun 2010**

Desa	Restoran/Rumah Makan		Warung		Art Shop	
	Jumlah	Tenaga Kerja	Jumlah	Tenaga Kerja	Jumlah	Tenaga Kerja
(1)	(2)	(3)	(4)	(5)	(6)	(7)
1. Bugbug	29	42	0	0	62	99
2. Pertama	0	0	0	0	0	0
3. Subagan	2	6	0	0	0	0
4. Padangkerta	4	12	0	0	0	0
5. Karangasem	24	37	0	0	0	0
6. Tumbu	2	4	0	0	0	0
7. Tegallinggah	0	0	0	0	0	0
8. Bukit	0	0	0	0	0	0
9. Seraya Barat	1	4	0	0	0	0
10. Seraya	0	0	0	0	0	0
11. Seraya Timur	0	0	0	0	0	0
<b>Tahun 2010</b>	<b>62</b>	<b>105</b>	<b>0</b>	<b>0</b>	<b>62</b>	<b>99</b>

Sumber : Bank se- Kecamatan Karangasem

## **PERDAGANGAN**

**Tabel 9.4 : Jumlah Pasar Dirinci menurut Jenisnya  
Keadaan Tahun 2010**

Desa	Jenis Pasar				Jumlah
	Pasar Umum	Pasar Hewan	TPI	Lainnya	
(1)	(2)	(3)	(4)	(5)	(6)
1. Bugbug	1	0	0	0	1
2. Pertama	0	0	0	0	0
3. Subagan	1	0	0	0	1
4. Padangkerta	1	0	0	0	1
5. Karangasem	2	0	0	0	2
6. Tumbu	0	0	0	0	0
7. Tegallinggah	0	0	0	0	0
8. Bukit	0	0	0	0	0
9. Seraya Barat	0	0	0	0	0
10. Seraya	1	0	0	0	1
11. Seraya Timur	0	0	0	0	0
<b>Tahun 2010</b>	<b>6</b>	<b>0</b>	<b>0</b>	<b>0</b>	<b>6</b>

Sumber : Perbekel se- Kecamatan Karangasem



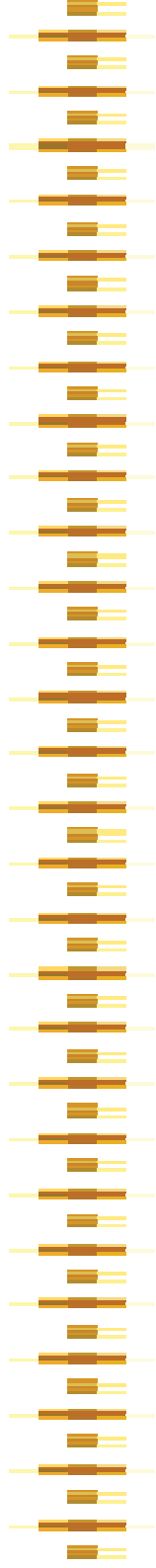
**Tabel 10.1. : Sarana Komunikasi Dirinci Menurut Jenisnya  
Keadaan Akhir Tahun 2010**

Desa	Kantor Pos	Kantor Pos Pembantu	Kantor Telkom
(1)	(2)	(3)	(4)
1. Bugbug	0	1	0
2. Pertima	0	0	0
3. Subagan	0	0	0
4. Padangkerta	0	0	0
5. Karangasem	1	0	1
6. Tumbu	0	0	0
7. Tegallingah	0	0	0
8. Bukit	0	0	0
9. Seraya Barat	0	0	0
10. Seraya	0	0	0
11. Seraya Timur	0	0	0
<b>Tahun 2010</b>	<b>1</b>	<b>1</b>	<b>1</b>

Sumber : Perbekel se- Kecamatan Karangasem

# 11. Keuangan

<http://karanganyar.kab.bps.go.id>



## **KEUANGAN**

**Tabel 11.1. : Jenis Usaha KUD  
Keadaan Tahun 2010**

Desa	Jenis Usaha					
	RMU	RMU Non KUD	Simpan Pinjam	KCK	Saprodi- an	Kopronta
(1)	(2)	(3)	(4)	(5)	(6)	(7)
1. Bugbug	1	0	0	0	0	0
2. Pertima	2	0	0	0	0	0
3. Subagan	2	0	1	1	1	0
4. Padangkerta	5	0	0	0	0	0
5. Karangasem	3	0	0	0	0	0
6. Tumbu	2	0	0	0	0	0
7. Tegallinggah	1	0	0	0	0	0
8. Bukit	1	0	0	0	0	0
9. Seraya Barat	0	0	0	0	0	0
10. Seraya	1	0	0	0	0	0
11. Seraya Timur	0	0	0	0	0	0
<b>Tahun</b>	<b>2010</b>	<b>18</b>	<b>0</b>	<b>1</b>	<b>1</b>	<b>0</b>

Sumber : Perbekel Se-Kecamatan Karangasem

**Tabel 11.2. : Jumlah Usaha Koperasi Dirinci Menurut Jenisnya  
Keadaan Tahun 2010**

Desa	K o p e r a s i			
	K U D		N O N K U D	
	Jumlah	Anggota	Simpan Pinjam	
			Jumlah	Anggota
(1)	(2)	(3)	(4)	(5)
1. Bugbug	0	0	8	0
2. Pertama	2	0	3	0
3. Subagan	1	8,592	14	158
4. Padangkerta	0	0	4	0
5. Karangasem	0	0	37	8,497
6. Tumbu	1	0	0	0
7. Tegallingah	0	0	0	0
8. Bukit	0	0	0	0
9. Seraya Barat	0	0	1	0
10. Seraya	0	0	5	0
11. Seraya Timur	0	0	1	0
<b>Tahun 2010</b>	<b>4</b>	<b>8,592</b>	<b>73</b>	<b>8,655</b>

Sumber :Ketua KUD serta Dinas Koperasi dan UKM Kabupaten Karangasem

## **KEUANGAN**

Lanjutan Tabel 11.2.

Desa	K o p e r a s i				
	NON KUD				
	Desa/Kelurahan		Fungsional		
	Jumlah	Anggota	Jumlah	Anggota	
(1)	(6)	(7)	(8)	(9)	
1. Bugbug	0	0	0	0	
2. Pertama	0	0	0	0	
3. Subagan	0	0	0	0	
4. Padangkerta	0	0	0	0	
5. Karangasem	0	0	2	767	
6. Tumbu	0	0	0	0	
7. Tegallinggah	0	0	0	0	
8. Bukit	0	0	0	0	
9. Seraya Barat	0	0	0	0	
10. Seraya	0	0	0	0	
11. Seraya Timur	0	0	0	0	
<b>Tahun</b>	<b>2010</b>	<b>0</b>	<b>0</b>	<b>2</b>	<b>767</b>

Sumber : Ketua KUD serta Dinas Koperasi dan UKM Kabupaten Karangasem



**Tabel 11.3. Jumlah Bank, LPD dan Tenaga Kerjanya Dirinci Menurut Jenisnya  
Keadaan Akhir Tahun 2010**

Desa	Bank Umum Pemerintah		Bank Umum Swasta	
	Jumlah	Tenaga Kerja	Jumlah	Tenaga Kerja
(1)	(2)	(3)	(4)	(5)
1. Bugbug	1	4	1	3
2. Pertama	0	0	0	0
3. Subagan	2	28	5	42
4. Padangkerta	0	0	0	0
5. Karangasem	4	65	3	46
6. Tumbu	0	0	0	0
7. Tegallingah	0	0	0	0
8. Bukit	0	0	0	0
9. Seraya Barat	0	0	0	0
10. Seraya	0	0	0	0
11. Seraya Timur	0	0	0	0
<b>Tahun 2010</b>	<b>7</b>	<b>97</b>	<b>9</b>	<b>91</b>

Sumber : Perbekel Kecamatan Karangasem

## **KEUANGAN**

Lanjutan Tabel 11.3.

Desa	Bank Perkreditan		LPD	
	Jumlah	Tenaga Kerja	Jumlah	Tenaga Kerja
(1)	(6)	(7)	(8)	(9)
1. Bugbug	0	0	1	5
2. Pertama	0	0	3	9
3. Subagan	2	81	2	9
4. Padangkerta	0	0	1	12
5. Karangasem	2	18	2	8
6. Tumbu	0	0	1	5
7. Tegallingah	0	0	0	0
8. Bukit	0	0	1	5
9. Seraya Barat	0	0	0	0
10. Seraya	0	0	1	7
11. Seraya Timur	0	0	0	0
<b>Tahun 2010</b>	<b>4</b>	<b>99</b>	<b>12</b>	<b>60</b>

Sumber : Perbekel Kecamatan Karangasem

# D A T A

MENCERDASKAN BANGSA



**BADAN PUSAT STATISTIK KABUPATEN KARANGASEM**

**Jl. R.A Kartini No. 4, Amlapura**

**Telp/Fax : (0363)21159,22339**

**E-mail : bps5107@gmail.com**