

Katalog/Catalogue: 1102001.3301720

KECAMATAN

Cilacap Tengah

DALAM ANGKA

Cilacap Tengah District in Figures

2024

Volume 35, 2024



BADAN PUSAT STATISTIK
KABUPATEN CILACAP

KECAMATAN

Cilacap Tengah

DALAM ANGKA

Cilacap Tengah District in Figures

2024

Volume 35, 2024



BADAN PUSAT STATISTIK
KABUPATEN CILACAP

KECAMATAN CILACAP TENGAH DALAM ANGKA
Cilacap Tengah District in Figures
2024

Volume 35, 2024

Katalog /*Catalogue*: 1102001.3301720

ISSN: -

Nomor Publikasi/*Publication Number*: 33010.24032

Ukuran Buku/*Book Size*: 14,8 cm x 21 cm

Jumlah Halaman/*Number of Pages* : xxviii+121 hal/*pages*

Penyusun Naskah/*Manuscript Drafter*:

BPS KABUPATEN CILACAP

BPS-Statistics Cilacap Regency

Penyunting/*Editor*:

BPS KABUPATEN CILACAP

BPS-Statistics Cilacap Regency

Pembuat Kover/*Cover Designer*:

BPS KABUPATEN CILACAP

BPS-Statistics Cilacap Regency

Penerbit/*Publisher*

©BPS KABUPATEN CILACAP/*BPS-Statistics Cilacap Regency*

Sumber Ilustrasi/*Illustration Source*:

Tugu Nelayan/*Fisherman's Memorial*

Dilarang mereproduksi dan/atau menggandakan sebagian atau seluruh isi buku ini untuk tujuan komersial tanpa izin tertulis dari Badan Pusat Statistik Kabupaten Cilacap.
It is prohibited to reproduce and/or duplicate part or all of this book for commercial purpose without permission from BPS-Statistics Cilacap Regency.

TIM PENYUSUN/COMPILERS
KECAMATAN CILACAP TENGAH DALAM ANGKA
Cilacap Tengah District in Figures
2024

Volume 35, 2024

Pengarah/Director

Isnaini

Penanggung Jawab/Persons in Charge

Isnaini

Penyunting/Editors

Gilar Redha Saputra

Pengolah Data dan Penulis Naskah/Data Processor and Writers

Ukhti Winar Setyaningrum • Budi Prijono

Penata Letak/Layout Designers

Ukhti Winar Setyaningrum • Fadil Fauzi

Penerjemah/Translators

Ukhti Winar Setyaningrum

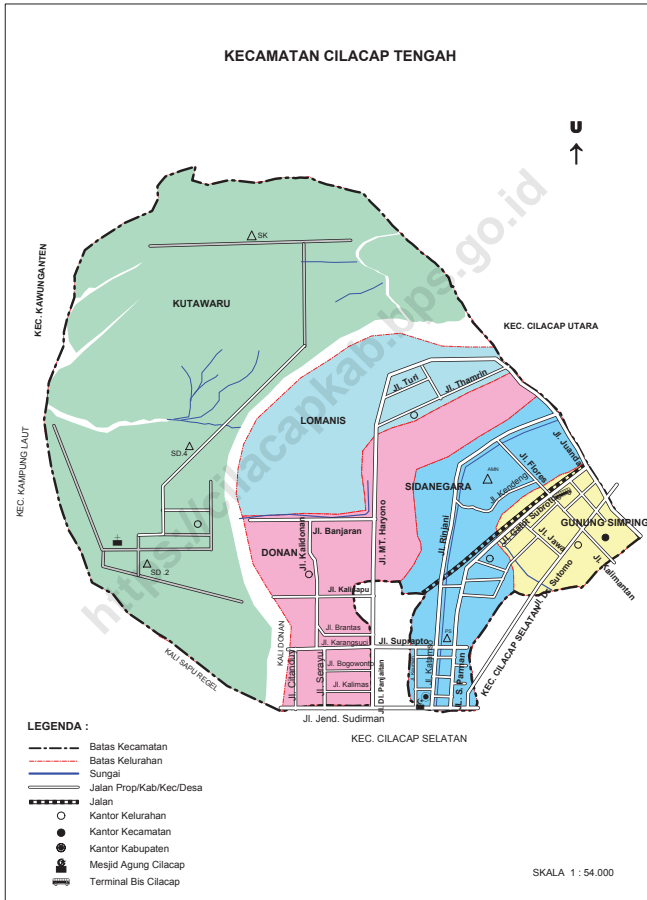
KONTRIBUTOR DATA/DATA CONTRIBUTORS

1. Kementerian Agama/*Ministry of Religious Affair*
2. Kementerian Pendidikan, Kebudayaan, Riset, dan Teknologi/*Ministry of Education, Culture, Research, and Technology*
3. Badan Kepegawaian, Pendidikan dan Pelatihan Daerah Kabupaten Cilacap/*Regional Civil Service, Education, and Training Agency of Cilacap Regency*
4. Badan Pusat Statistik/*BPS-Statistics Indonesia*
5. Kantor Pertanahan Kabupaten Cilacap/*Land Office of Cilacap Regency*
6. Dinas Kependudukan dan Pencatatan Sipil Kabupaten Cilacap/*Department of Population and Civil Registration of Cilacap Regency*

<https://cilacapkab.bps.go.id>

PETA WILAYAH KECAMATAN CILACAP TENGAH

MAP OF CILACAP TENGAH DISTRICT



KEPALA BPS KABUPATEN CILACAP
HEAD OF BPS-STATISTICS CILACAP REGENCY



ISNAINI

KATA PENGANTAR

Publikasi Kecamatan Dalam Angka merupakan publikasi rutin yang disusun oleh dan diterbitkan oleh Badan Pusat Statistik Kabupaten Cilacap. Data yang disajikan pada publikasi ini antara lain, data geografis, pemerintahan, kependudukan dan keluarga berencana, pendidikan, pertanian, sosial, perekonomian, transportasi dan komunikasi. Data yang disajikan bersumber dari Dinas/Instansi/UPT tingkat kecamatan, Pemerintahan Desa, hasil Sensus Penduduk dan data Hasil pendataan Potensi Desa yang dilakukan oleh BPS setiap tahun. Diharapkan data yang disajikan dapat memberikan informasi dalam rangka penyusunan, perencanaan dan evaluasi pembangunan pada tingkat wilayah administrasi kecamatan ataupun desa/kelurahan. Akhirnya saya mengucapkan terima kasih dan penghargaan setinggi tingginya kepada semua pihak yang terlibat atas usahanya menerbitkan buku ini. Semoga Tuhan Yang Maha Esa meridhoi usaha kita semua.

Cilacap, September 2024
Kepala BPS
Kabupaten Cilacap



ISNAINI

PREFACE

“The Subdistrict Publication in Figures is a routine publication prepared and published by the Central Statistics Agency of Cilacap Regency. The data presented in this publication includes, among others, geographic data, government, population and family planning, education, agriculture, social, economy, transportation, and communication.

The data presented is sourced from the Subdistrict level Service/Agency/ Technical Unit, Village Government, the Population Census results, and data from the Village Potential Survey conducted by the BPS every year. It is hoped that the data presented can provide information for the preparation, planning, and evaluation of development at the level of administrative subdistrict or village.

Finally, I would like to express my deepest gratitude and appreciation to all parties involved for their efforts in publishing this book. May God Almighty bless all our endeavors.”

Cilacap, September 2024
Head of BPS-Statistics Cilacap Regency



ISNAINI

DAFTAR ISI/CONTENTS
KECAMATAN CILACAP TENGAH DALAM ANGKA
Cilacap Tengah District in Figures
2024
 Volume 35, 2024

	Halaman <i>Page</i>
Kata Pengantar/ <i>Preface</i>	xii
Daftar Isi/ <i>Contents</i>	xiii
Daftar Tabel/ <i>List of Tables</i>	xv
Daftar Gambar/ <i>List of Figures</i>	xxiii
Penjelasan Umum/ <i>Explanatory Notes</i>	xxv
Daftar Singkatan/ <i>List of Abbreviation</i>	xxvii
1. Geografi dan Iklim/ <i>Geography and Climate</i>	1
2. Pemerintahan/ <i>Government</i>	9
3. Penduduk/ <i>Population</i>	19
4. Sosial dan Kesejahteraan Rakyat/ <i>Social and Welfare</i>	41
5. Pertanian/ <i>Agriculture</i>	73
6. Pariwisata, Transportasi, dan Komunikasi/ <i>Tourism, Transportation, and Communication</i>	93
7. Perbankan, Koperasi, dan Perdagangan/ <i>Banking, Cooperative, and Trade</i>	107
Daftar Pustaka/ <i>Bibliography</i>	121

DAFTAR TABEL/LIST OF TABLES

Tabel Table		Halaman Page
1.	GEOGRAFI/GEOGRAPHY	
1.1	Luas Daerah Menurut Desa/Kelurahan di Kecamatan Cilacap Selatan, 2023 <i>Total Area by Villages/Kelurahan in Cilacap Selatan District, 2023.....</i>	7
1.2	Jarak ke Ibukota Kecamatan dan Ibukota Kabupaten/Kota Menurut Desa/Kelurahan di Kecamatan Cilacap Selatan (km), 2023 <i>Distance to the District Capital and Regency/Municipal Capital by Villages/Kelurahan in Cilacap Selatan District (km), 2023.....</i>	8
2.	PEMERINTAHAN/GOVERNMENT	
2.1	WILAYAH ADMINISTRATIF ADMINISTRATIVE AREA	
2.1.1	Jumlah Rukun Warga (RW) dan Rukun Tetangga (RT) Menurut Desa/Kelurahan di Kecamatan Cilacap Selatan, 2023 <i>Number of Rukun Warga and Rukun Tetangga by Villages'/Kelurahan in Cilacap Selatan District, 2023</i>	15
2.2	SUMBER DAYA MANUSIA HUMAN RESOURCES	
2.2.1	Jumlah Pegawai Negeri Sipil Menurut Jenis Kelamin di Pemerintah Daerah Kecamatan Cilacap Selatan, 2021-2023 <i>Number of Civil Servants by Sex in Local Government Cilacap Selatan District, 2021-2023</i>	16
2.2.2	Jumlah Pegawai Negeri Sipil Pemerintah Daerah Kecamatan Cilacap Selatan Menurut Tingkat Pendidikan, 2023 <i>Number of Civil Servants of Cilacap Selatan District Government by Educational Level, 2023</i>	17
2.2.3	Jumlah Pegawai Negeri Sipil Pemerintah Daerah Kecamatan Cilacap Selatan Menurut Tingkat Pendidikan, 2022-2023 <i>Number of Civil Servants of Cilacap Selatan District Government by Educational Level, 2022-2023</i>	18

3. PENDUDUK/POPULATION

3.1	Penduduk, Distribusi Persentase Penduduk, Kepadatan Penduduk, Rasio Jenis Kelamin Penduduk Menurut Desa/ Kelurahan di Kecamatan Cilacap Selatan, 2023 <i>Population, Percentage Distribution of Population, Population Density, and Population Sex Ratio by Villages/Kelurahan in Cilacap Selatan District, 2023</i>	25
3.2	Jumlah Penduduk Menurut Kelompok Umur dan Jenis Kelamin di Kecamatan Cilacap Selatan, 2023 <i>Population by Age Groups and Sex in Cilacap Selatan District, 2023 ...</i>	27
3.3	Jumlah Penduduk Menurut Jenis Kelamin di Kecamatan Cilacap Selatan, 2004-2023 <i>Population by Sex in Cilacap Selatan District, 2004-2023.....</i>	28
3.4	Jumlah Penduduk Laki-laki Menurut Desa/Kelurahan dan Kelompok Umur di Kecamatan Cilacap Selatan, 2023 <i>Male Population by Villages/Kelurahan and Age Groups in Cilacap Selatan District, 2023</i>	29
3.5	Jumlah Penduduk Perempuan Menurut Desa/Kelurahan dan Kelompok Umur di Kecamatan Cilacap Selatan, 2023 <i>Female Population by Villages/Kelurahan and Age Groups in Cilacap Selatan District, 2023</i>	33
3.6	Jumlah Penduduk Menurut Desa/Kelurahan dan Kelompok Umur di Kecamatan Cilacap Selatan, 2023 <i>Population by Villages/Kelurahan and Age Groups in Cilacap Selatan District, 2023.....</i>	37

4. SOSIAL DAN KESEJAHTERAAN RAKYAT/SOCIAL AND WELFARE

4.1 PENDIDIKAN EDUCATION

4.1.1	Banyaknya Desa ¹ /Kelurahan yang Memiliki Fasilitas Sekolah Menurut Tingkat Pendidikan di Kecamatan Cilacap Selatan, 2021–2023 <i>Number of Villages¹/Kelurahan Having Educational Facilities by Educational Level in Cilacap Selatan District, 2021–2023</i>	49
-------	--	----

Tabel Table	Halaman Page
4.1.2 Jumlah Sekolah Menurut Tingkat Pendidikan di Kecamatan Cilacap Selatan, 2023/2024 <i>Number of Schools by Educational Level in Cilacap Selatan District, 2023/2024</i>	50
4.1.3 Jumlah Guru Menurut Tingkat Pendidikan di Kecamatan Cilacap Selatan, 2022/2023 dan 2023/2024 <i>Number of Teachers by Educational Level in Cilacap Selatan District, 2023/2024</i>	51
4.1.4 Jumlah Murid Menurut Tingkat Pendidikan di Kecamatan Cilacap Selatan, 2023/2024 <i>Number of Pupils by Educational Level in Cilacap Selatan District, 2023/2024</i>	52
4.2 KESEHATAN HEALTH	
4.2.1 Banyaknya Desa ¹ /Kelurahan yang Memiliki Sarana Kesehatan Menurut Jenis Sarana Kesehatan di Kecamatan Cilacap Selatan, 2021–2023 <i>Number of Villages¹/Kelurahan Health Facilities by Type of Health Facilities in Cilacap Selatan District, 2021–2023</i>	53
4.2.2 Banyaknya Warga Penderita Kekurangan Gizi Menurut Desa/Kelurahan di Kecamatan Cilacap Selatan, 2021 <i>Number of People with Malnutrition by Villages/Kelurahan in Cilacap Selatan District, 2021</i>	54
4.3 PERUMAHAN DAN LINGKUNGAN HOUSING AND ENVIRONMENT	
4.3.1 Banyaknya Desa ¹ /Kelurahan Menurut Sumber Air Minum Sebagian Besar Keluarga di Kecamatan Cilacap Selatan, 2021–2023 <i>Number of Villages¹/Kelurahan by Drinking Water Source of Majority Family in Cilacap Selatan District, 2021–2023</i>	55
4.3.2 Banyaknya Keluarga Menurut Desa/Kelurahan dan Jenis Pengguna Listrik di Kecamatan Cilacap Selatan, 2021	

Tabel Table	Halaman Page
	56
4.3.3	57
4.3.4	58
4.3.5	59
4.4	
4.4.1	60
4.4.2	61
4.4.3	64
4.4.4	

Tabel Table	Halaman Page
	67
4.4.5	69
4.4.6	70
4.4.7	72
5.	
5.1	81
5.2	83
5.3	85

Tabel Table	Halaman Page	
5.4	Produksi Tanaman Biofarmaka Menurut Jenis Tanaman di Kecamatan Cilacap Selatan (kg), 2020–2023 <i>Production of Medicinal Plants by Kind of Plant in Cilacap Selatan District (kg), 2020–2023</i>	86
5.5	Luas Panen Tanaman Hias Menurut Jenis Tanaman di Kecamatan Cilacap Selatan (m ²), 2020–2023 <i>Harvested Area of Ornamental Plants by Kind of Plant in Cilacap Selatan District (m²), 2020–2023</i>	87
5.6	Produksi Tanaman Hias Menurut Jenis Tanaman di Kecamatan Cilacap Selatan (tangkai), 2020–2023 <i>Production of Ornamental Plants by Kind of Plant n Cilacap Selatan District (stalks), 2020–2023</i>	89
5.7	Produksi Buah-Buahan dan Sayuran Tahunan Menurut Jenis Tanaman di Kecamatan Cilacap Selatan (kuintal), 2020–2023 <i>Production of Annual Fruits and Vegetables by Kind of Plant in Cilacap Selatan District (quintal), 2020–2023</i>	91
6.	PARIWISATA, TRANSPORTASI, DAN KOMUNIKASI TOURISM, TRANSPORTATION, AND COMMUNICATION	
6.1	PARIWISATA TOURISM	
6.1.1	Jumlah Sarana Akomodasi Menurut Desa/Kelurahan dan Jenis Akomodasi di Kecamatan Cilacap Selatan, 2023 <i>Number of Accomodation Facilities by Villages/Kelurahan and Type of Accomodation in Cilacap Selatan District, 2023</i>	101
6.2	TRANSPORTASI TRANSPORTATION	
6.2.1	Prasarana dan Sarana Transportasi Antardesa/Kelurahan Menurut Desa/Kelurahan di Kecamatan Cilacap Selatan, 2021 <i>Inter-Villages/Kelurahan Transportation Infrastructure and Facilities by Villages/Kelurahan in Cilacap Selatan District, 2021</i>	102
6.3	KOMUNIKASI COMMUNICATION	

6.2.2	Keberadaan Kantor Pos/Pos Pembantu/Rumah Pos, Pos Keliling, dan Perusahaan/Agen Jasa Ekspedisi Swasta Menurut Desa/Kelurahan di Kecamatan Cilacap Selatan, 2021 <i>Number of Post Office/Subsidiary of Post Office, Mobile Portal Service, Private Expedition Service Company by Villages/Kelurahan in Cilacap Selatan District, 2021</i>	104
6.3.1	Jumlah Menara Telepon seluler dan Operator Layanan Komunikasi Telepon Seluler Menurut Desa/ Kelurahan di Kecamatan Cilacap Selatan, 2021 <i>Number of Base Transceiver Station (BTS) and Cellular Phone Communication Service Operators by Villages/Kelurahan in Cilacap Selatan District, 2021</i>	105
6.3.2	Kekuatan Sinyal Telepon Seluler dan Jenis Sinyal Internet Telepon Seluler Menurut Desa/Kelurahan di Kecamatan Cilacap Selatan, 2021 <i>The Strenght of Celular Phone Signal by Villages/Kelurahan in Cilacap Selatan District, 2021</i>	106
7. PERBANKAN, KOPERASI, DAN PERDAGANGAN BANKING, COOPERATIVE, AND TRADE		
7.1	Banyaknya Sarana Lembaga Keuangan Bank Menurut Desa/ Kelurahan dan Jenis Bank di Kecamatan Cilacap Selatan, 2021 <i>Number of Bank by Villages/Kelurahan and Type of Bank in Cilacap Selatan District, 2021</i>	115
7.2	Banyaknya Koperasi Aktif Menurut Menurut Desa/Kelurahan dan Jenis Koperasi di Kecamatan Cilacap Selatan, 2021 <i>Number of Cooperative by Villages/Kelurahan and Type of Cooperative in Cilacap Selatan District, 2021</i>	116
7.3	Banyaknya Sarana Perdagangan Menurut Desa/Kelurahan dan Jenis Sarana Perdagangan di Kecamatan Cilacap Selatan, 2021 <i>Number of Trade Facilities by Villages/Kelurahan and Type of Trade Facilities in Cilacap Selatan District, 2021</i>	118

DAFTAR GAMBAR/LIST OF FIGURES

Gambar Figure	Halaman Page
1.1 Luas Daerah menurut Desa/Kelurahan (%), 2023 <i>Total Area by Village/Kelurahan (%), 2023</i>	5
1.2 Jarak ke Ibukota Kecamatan Menurut Desa/Kelurahan (km) di Kecamatan Cilacap Selatan, 2023 <i>Distance to the District Capital by Village/Kelurahan (km) in Cilacap Selatan District, 2023</i>	6
2.1 Jumlah RW dan RT Menurut Desa/Kelurahan di Kecamatan Cilacap Selatan, 2023 <i>Number of Rukun Warga and Rukun Tetangga in Cilacap Selatan District, 2023</i>	13
2.2 Jumlah Pegawai Negeri Sipil Pemerintah Daerah Kecamatan Cilacap Selatan Menurut Tingkat Pendidikan, 2023 <i>Number of Civil Servants of Cilacap Selatan District Government by Educational Level, 2023</i>	14
3.1 Distribusi Persentase Penduduk Menurut Desa/ Kelurahan di Kecamatan Cilacap Selatan, 2023 <i>Percentage Distribution of Population by Villages/Kelurahan in Cilacap Selatan District, 2023</i>	23
3.2 Jumlah Penduduk Menurut Kelompok Umur dan Jenis Kelamin, 2023 <i>Population by Age Groups and Sex in Cilacap Selatan District, 2023</i>	24
4.1 Jumlah Sekolah Menurut Tingkat Pendidikan di Kecamatan Cilacap Selatan, 2023/2024 <i>Number of Schools by Educational Level in Cilacap Selatan District, 2023/2024</i>	47
4.2 Banyaknya Desa/Kelurahan yang Memiliki Sarana Kesehatan Menurut Jenis Sarana Kesehatan di Kecamatan Cilacap Selatan, 2021 <i>Number of Villages/Kelurahan Health Facilities by Type of Health Facilities in Cilacap Selatan District, 2021</i>	48
5.1 Produksi Tanaman Sayuran dan Buah-buahan Semusim Menurut Jenis Tanaman di Kecamatan Cilacap Selatan (kuintal), 2023	

Gambar Figure	Halaman Page
	79
5.2	80
6.1	99
6.2	100
7.1	113
7.2	114

PENJELASAN UMUM/EXPLANATORY NOTES

Tanda-tanda, satuan-satuan, dan lain-lainnya yang digunakan dalam publikasi ini adalah sebagai berikut:

Symbols, measurement units, and acronyms which are used in this publication, are as follows:

1. TANDA-TANDA/SYMBOLS

Data tidak tersedia/ <i>Data not available</i>	: ...
Tidak ada atau nol / <i>Null or zero</i>	: -
Data dapat diabaikan/ <i>Data negligible</i>	: ~0
Tanda decimal/ <i>Decimal point</i>	: ,
Data tidak dapat ditampilkan/ <i>Not applicable</i>	: NA
Angka estimasi/ <i>Estimated figures</i>	: e
Angka diperbaiki/ <i>Revised figures</i>	: r
Angka sementara/ <i>Preliminary figures</i>	: *
Angka sangat sementara/ <i>Very preliminary figures</i>	: **
Angka sangat sangat sementara/ <i>Very very preliminary figures</i>	: ***

2. SATUAN/UNITS

barel/ <i>barrel</i>	: 158,99 liter/ <i>litres</i> = 1/6,2898 m ³
hektare (ha)/ <i>hectare (ha)</i>	: 10.000 m ²
kilometer (km)/ <i>kilometres (km)</i>	: 1.000 meter/ <i>meters (m)</i>
knot/ <i>knot</i>	: 1,8523 km/jam (<i>km/hour</i>)
kuintal/ <i>quintal</i>	: 100 kg
KWh	: 1.000 Watt hour
MWh	: 1.000 KWh
liter (untuk beras)/ <i>litre (for rice)</i>	: 0,80 kg
MMSCF	: 1/35,3 m ³
metrik ton (m.ton)/ <i>metric ton (m. ton)</i>	: 0,98421 long ton = 1.000 kg
ons/ <i>ounce</i>	: 28,31 gram/ <i>grams</i>
ton	: 1.000 kg

Satuan lain: buah, dus, butir, helai/lembar, kaleng, batang, pulsa, ton kilometer (ton-km), jam, menit, persen (%).

Other units: unit, pack, pieces, sheet, tin, pulse, ton-kilometres(ton-km), hour, minute, percent (%).

Perbedaan angka di belakang koma disebabkan oleh pembulatan angka.

The difference in decimal numbers is caused by rounding.

DAFTAR SINGKATAN/LIST OF ABBREVIATION

SI	: Stasiun Iklim/ <i>Climate Station</i>
SMPK	: Stasiun Meterologi Pertanian Khusus/ <i>Special Agricultural Meteorological Station</i>
t.t	: Tempat tidur/ <i>Bed</i>
BCG	: Bacillus Calmette Guerin
DPT	: Difteri, Pertusis, Tetanus/ <i>Diphtheria, Tetanus, and Pertussis</i>
TT	: Tetanus Toxoid
IOT	: Industri Obat Tradisional/ <i>Traditional Medicine Industry</i>
IKOT	: Industri Kecil Obat Tradisional/ <i>Traditional Medicine Small Industry</i>
Alkes	: Alat kesehatan/ <i>Health Kits</i>
PKRT	: Perbekalan Kesehatan Rumah tangga/ <i>Household Health Logistics</i>
Kompl	: Komplemen/ <i>Complement</i>
IRTP	: Industri Pangan Produksi Rumah Tangga/ <i>Foods Home Industry</i>
PBF	: Pedagang Besar Farmasi/ <i>Pharmacy Whole-seller</i>
GFK	: Gudang Farmasi Kab/Kota/Regency/ <i>Municipality Pharmacy Warehouse</i>
RB	: Rumah Bersalin/ <i>Delivery House</i>
Pustu	: Puskesmas pembantu/ <i>Auxiliary Public Health Center</i>
BP	: Balai Pengobatan/ <i>Polyclinic</i>
TPS	: Tempat Pembuangan Sampah Sementara / <i>landfill</i>
Jamkesmas	: Jaminan kesehatan masyarakat miskin/ <i>Poor public health insurance</i>
PJKMU	: Program Jaminan Kesehatan Masyarakat Umum/ <i>General Public Health Insurance Program</i>
SIUP	: Surat Ijin Usaha Perdagangan/ <i>Trading Permission Letter</i>
TDP	: Tanda Daftar Perusahaan/ <i>Company Registration Identity</i>
API	: Angka Pengenal Importir/ <i>Importer's Identity Number</i>

BAB 1

GEOGRAFI GEOGRAPHY



PENJELASAN TEKNIS

1. Secara astronomis, Kabupaten Cilacap, terletak antara $7^{\circ}30'$ dan $7^{\circ}45'20''$ lintang selatan dan antara $108^{\circ}4'30''$ dan $109^{\circ}30'30''$ Bujur Timur. Sedangkan Kecamatan Cilacap Tengah terletak di bagian selatan wilayah Kabupaten Cilacap.
2. Berdasarkan posisi geografis, Kecamatan Cilacap Tengah memiliki batas-batas: Utara - Kecamatan Jeruklegi dan Cilacap Utara; Selatan - Kecamatan Cilacap Selatan; Barat - Kecamatan Cilacap Selatan, Kampung laut dan Kawunganten; Timur - Kecamatan Cilacap Selatan.
3. Kecamatan Cilacap Tengah terdiri dari 5 desa.

TECHNICAL NOTES

1. *Astronomically, Cilacap Regency is located between $7^{\circ}30'$ and $7^{\circ}45'20''$ south latitude and between $108^{\circ}4'30''$ and $109^{\circ}30'30''$ east longitude. Meanwhile, Cilacap Tengah District is situated in the southern part of Cilacap Regency.*
2. *In terms of geographic position, Cilacap Regency has boundaries as follows: North - Jeruklegi and Cilacap Selatan District; South - Cilacap Selatan District; West - Cilacap Selatan, Kampung Laut and Kawunganten District; East - Cilacap Selatan District.*
3. *Administratively, Cilacap Tengah Sub District divided into 5 Villages.*

ULASAN**DESCRIPTION****Geografi**

Cilacap Tengah adalah salah satu kecamatan di Kabupaten Cilacap yang letaknya paling utara. Sebelah utara berbatasan dengan Kabupaten Brebes, sebelah timur berbatasan dengan Kecamatan Cimanggu, sebelah selatan berbatasan dengan Kecamatan Cipari, dan sebelah barat berbatasan dengan Kecamatan Wanareja.

Luas Kecamatan Cilacap Tengah mencapai 7,09 persen dari luas Kabupaten Cilacap dan terbagi menjadi 17 desa. Luas Kecamatan Cilacap Tengah sebesar 167,60 km².

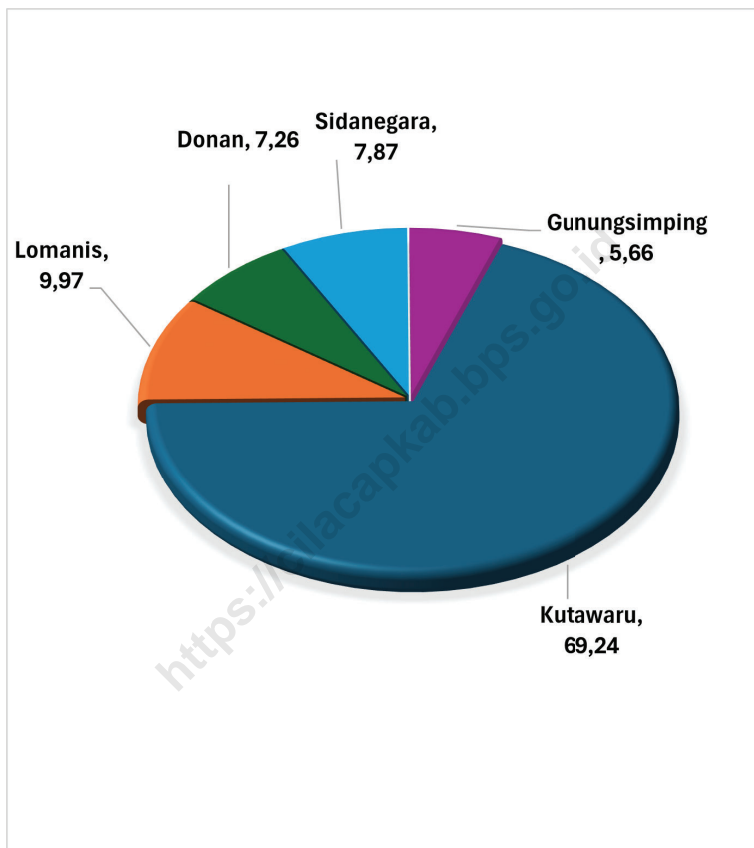
Kecamatan Cilacap Tengah berada di ketinggian rata-rata 23 mdpl (meter di atas permukaan laut). Jarak dari ibukota kecamatan ke ibukota Kabupaten Cilacap sejauh 86 km.

Geography

Cilacap Tengah is one of the districts in Cilacap Regency located furthest to the north. It borders Brebes Regency to the north, Cimanggu District to the east, Cipari District to the south, and Wanareja District to the west.

The area of Cilacap Tengah District covers 7.09% of Cilacap Regency's total area and is divided into 17 villages. The district spans 167.60 km² in total area.

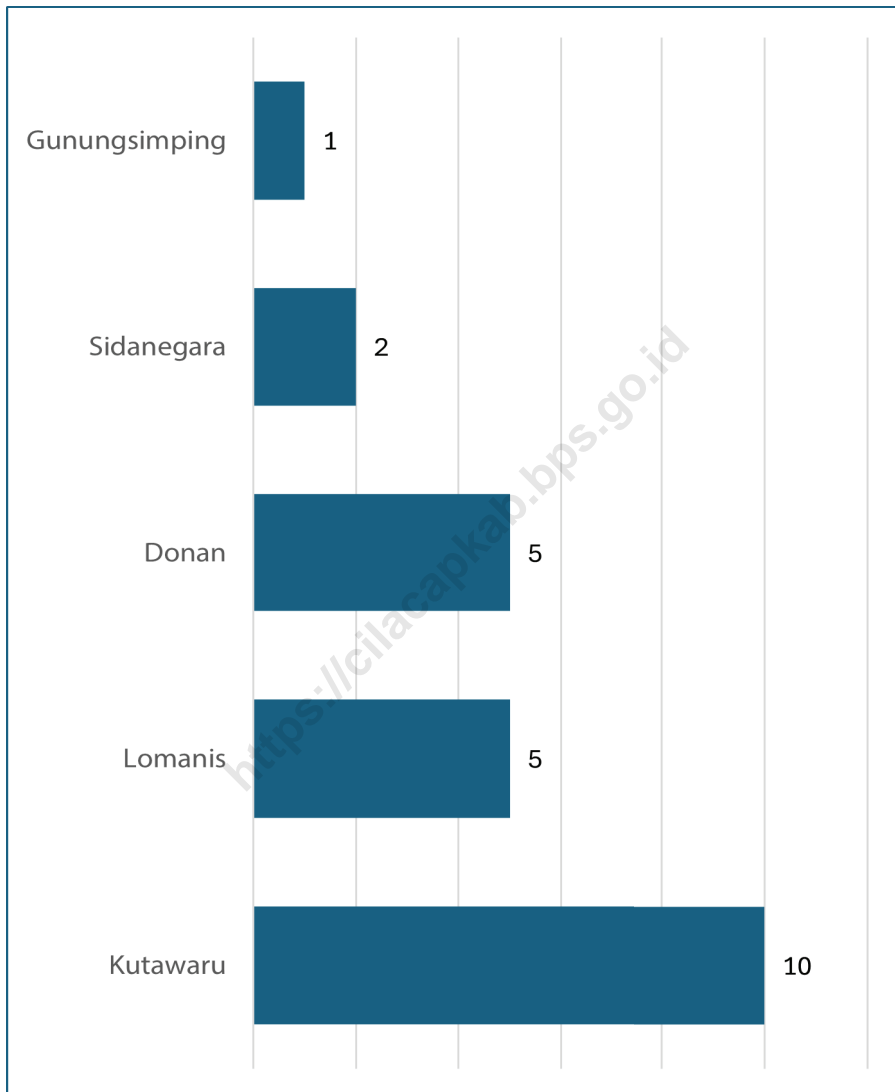
Cilacap Tengah District is situated at an average elevation of 23 meters above sea level (mdpl). The distance from the district capital to the capital of Cilacap Regency is 86 km.



Sumber/Source : Kantor Pertanahan Kabupaten Cilacap/ Land Services of Cilacap Regency

Gambar 1.1
Figures

Luas Daerah menurut Desa/Kelurahan (%), 2023
Total Area by Village/Kelurahan (%), 2023



Sumber/Source : Badan Pusat Statistik, Pendataan Potensi Desa (Podes)/BPS-Statistics Indonesia, Village Potential Data Collecting

Gambar 1.2 **Jarak ke Ibukota Kecamatan Menurut Desa/Kelurahan di Kecamatan Cilacap Tengah (km), 2023**
Distance to the District Capital by Village/Kelurahan in Cilacap Tengah District (km), 2023

Tabel 1.1
Table

**Luas Daerah Menurut Desa/Kelurahan di Kecamatan
Cilacap Tengah, 2023**
**Total Area by Villages/Kelurahan in Cilacap Tengah District,
2023**

Desa/Kelurahan Village/Kelurahan	Luas Total Area (km²/sq.km)	Persentase terhadap Luas Kecamatan Percentage to District Area
(1)	(2)	(3)
1. Kutawaru	35,31	69,24
2. Lomanis	5,09	9,97
3. Donan	3,70	7,26
4. Sidanegara	4,01	7,87
5. Gunungsimping	2,89	5,66
Cilacap Tengah	51,00	100,00

Catatan/Note: ...

Sumber/Source: Kantor Pertanahan Kabupaten Cilacap/ Land Services of Cilacap Regency

Tabel
Table 1.2

Jarak ke Ibukota Kecamatan dan Ibukota Kabupaten/Kota Menurut Desa/Kelurahan di Kecamatan Cilacap Tengah (km), 2023
Distance to the District Capital and Regency/Municipal Capital by Villages/Kelurahan in Cilacap Tengah District (km), 2023

Desa/Kelurahan Village/Kelurahan	Jarak ke Ibukota Kecamatan Distance to District Capital	Jarak ke Ibukota Kabupaten/ Kota Distance to Regency/Municipal Capital
(1)	(2)	(3)
1. Kutawaru	10	7
2. Lomanis	5	4
3. Donan	5	2
4. Sidanegara	2	2
5. Gunungsimping	1	4

Catatan/Note: ...

Sumber/Source: Badan Pusat Statistik, Pendataan Potensi Desa (Podes)/BPS-Statistics Indonesia, Village Potential Data Collecting

BAB 2

PEMERINTAHAN GOVERNMENT



PENJELASAN TEKNIS

1. Dalam penyelenggaraan pemerintahan daerah di tingkat kecamatan, Camat dibantu oleh Perangkat Daerah yang meliputi Perangkat Kelurahan/Desa dan pemangku lingkungan setempat seperti perangkat Rukun Warga (RW) dan Rukun Tetangga (RT).
2. Jumlah PNS/ASN adalah PNS/ASN yang berada dibawah wewenang Pemerintah Kabupaten yang wilayah kerjanya berada di Kecamatan.

TECHNICAL NOTES

1. *In the regional administration at the sub-district level, the Sub-district Head (Camat) is assisted by Local Government Apparatus which includes Village Apparatus (Perangkat Kelurahan/Desa) and local community representatives such as Neighborhood Association Officials (RW and RT officials).*
2. *The number of Civil Servants (PNS/ASN) refers to those under the authority of the District Government whose work jurisdiction is within the sub-district.*

ULASAN

Wilayah Administrasi

Wilayah Administrasi

Kecamatan Cilacap Tengah terdiri atas 5 Kelurahan dengan 80 Rukun warga (RW) yang terbagi menjadi 427 Rukun Tetangga (RT).

Pegawai Negeri Sipil

Pada tahun 2023 jumlah Pegawai Negeri Sipil (PNS) di lingkungan Pemerintahan Daerah di Kecamatan Cilacap Tengah sejumlah 42. PNS yang berjenis kelamin laki-laki sebanyak 24 orang sedangkan perempuan sebanyak 18 orang.

DESCRIPTION

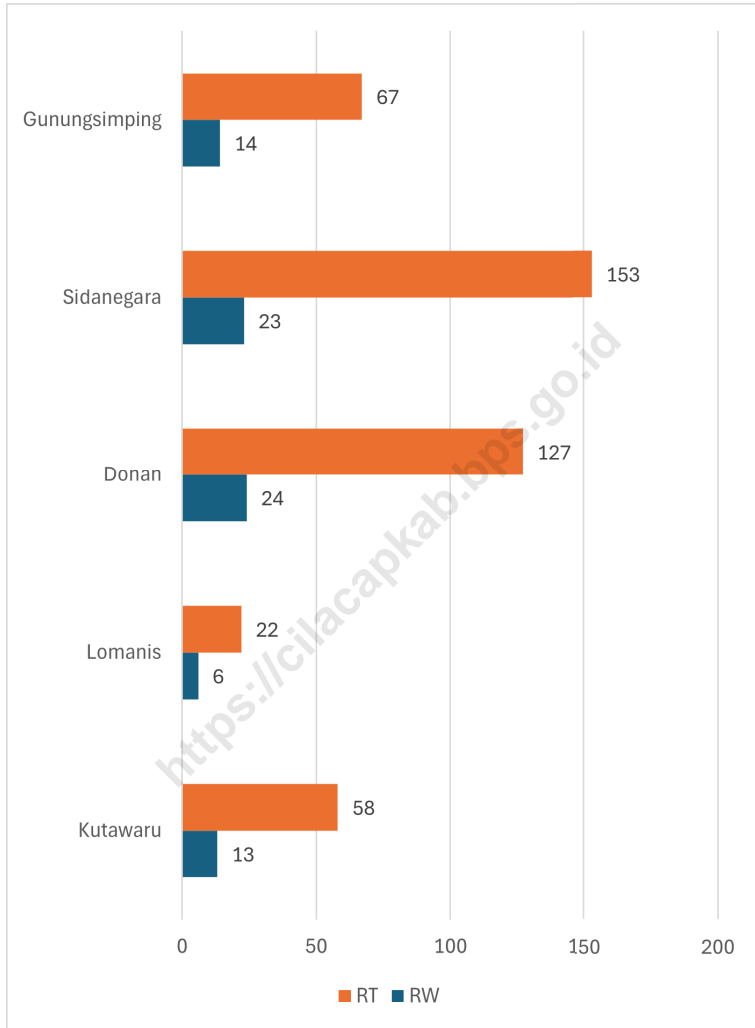
Administration Area

Cilacap Tengah District is divided into 5 kelurahan with 80 Neighborhood Associations (RW), which are further divided into 427 Neighborhood Units (RT).

Civil Servants

In 2023, the number of Civil Servants (PNS) within the local government of Cilacap Tengah District totals 42. There are 24 male civil servants and 18 female civil servants.

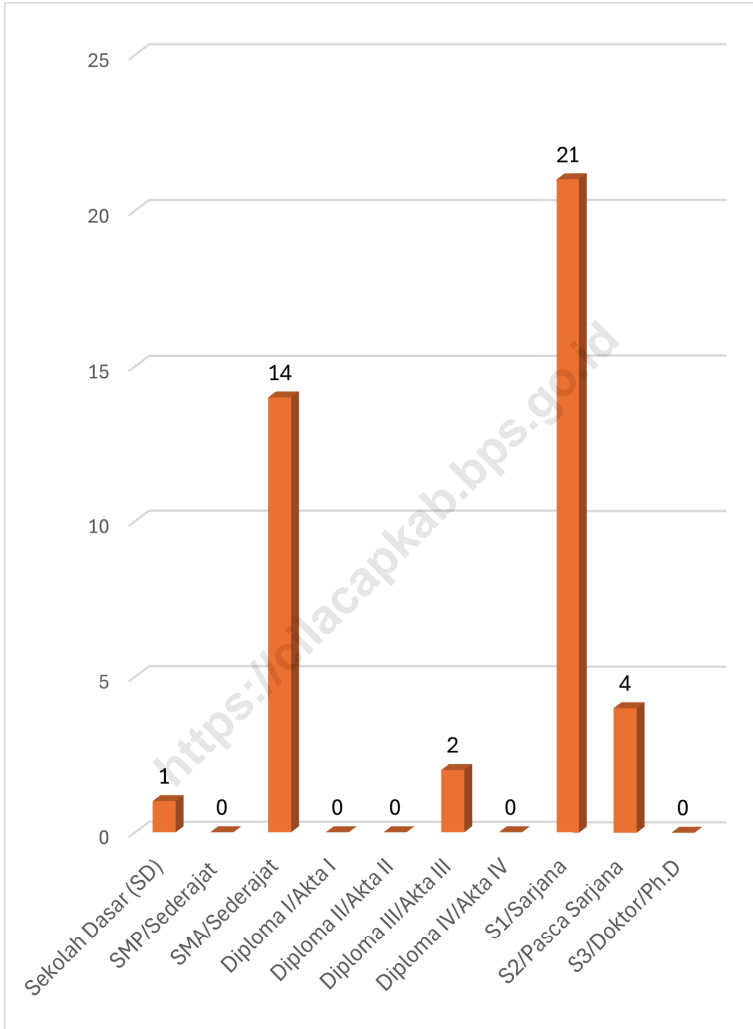
<https://cilacapkab.go.id>



Sumber/Source : Badan Pusat Statistik, Pemutakhiran Master File Desa (MFD) 2023/BPS-Statistics Cilacap Regency, Master File of Villages (MFD) Update 2023

Gambar 2.1
Figures

Jumlah RW dan RT Menurut Desa/Kelurahan di Kecamatan Cilacap Tengah, 2023
Number of Rukun Warga and Rukun Tetangga in Cilacap Tengah District, 2023



Sumber/Source : Badan Kepegawaian, Pendidikan dan Pelatihan Daerah Kabupaten Cilacap/Regional Personnel, Education, and Training Agency of Cilacap Regency

Gambar 2.2
Figures

Jumlah Pegawai Negeri Sipil Pemerintah Daerah Kecamatan Cilacap Tengah Menurut Tingkat Pendidikan, 2023
Number of Civil Servants of Cilacap Tengah District Government by Educational Level, 2023

2.1 WILAYAH ADMINISTRATIF ADMINISTRATIVE AREA

Tabel 2.1.1 **Jumlah Rukun Warga (RW) dan Rukun Tetangga (RT)**
Table **Menurut Desa/Kelurahan di Kecamatan Cilacap Tengah,**
2023
Number of Rukun Warga and Rukun Tetangga by Villages'/
Kelurahan in Cilacap Tengah District, 2023

Desa/Kelurahan Village/Kelurahan	Rukun Warga (RW)	Rukun Tetangga (RT)
(1)	(2)	(3)
1. Kutawaru	13	58
2. Lomanis	6	22
3. Donan	24	127
4. Sidanegara	23	153
5. Gunungsimping	14	67
Cilacap Tengah	80	427

Catatan/Note: ...

Sumber/Source: Badan Pusat Statistik, Pemutakhiran Master File Desa (MFD) 2023/BPS-Statistics Cilacap Regency, Master File of Villages (MFD) Update 2023

2.2 SUMBER DAYA MANUSIA HUMAN RESOURCES

Tabel 2.2.1 Jumlah Pegawai Negeri Sipil Menurut Jenis Kelamin di Pemerintah Daerah Kecamatan Cilacap Tengah, 2021-2023
Table *Number of Civil Servants by Sex in Local Government Cilacap Tengah District, 2021-2023*

Tahun Year	Laki-Laki Male	Perempuan Female	Jumlah Total
(1)	(2)	(3)	(4)
2021
2022	27	20	47
2023	24	18	42

Catatan/Note: ...

Sumber/Source: Badan Kepegawaian, Pendidikan dan Pelatihan Daerah Kabupaten Cilacap/Regional Personnel, Education, and Training Agency of Cilacap Regency

Tabel 2.2.2
Table

**Jumlah Pegawai Negeri Sipil Pemerintah Daerah
Kecamatan Cilacap Tengah Menurut Tingkat Pendidikan,
2023**
**Number of Civil Servants of Cilacap Tengah District
Government by Educational Level, 2023**

Tingkat Pendidikan Educational Level	2022	2023
(1)	(2)	(3)
Sekolah Dasar (SD) <i>Primary School</i>	1	1
SMP/Sederajat <i>Junior High School</i>	-	-
SMA/Sederajat <i>Senior High School</i>	15	14
Diploma I/Akta I <i>Diploma I/Akta I</i>	-	-
Diploma II/Akta II <i>Diploma II/Akta II</i>	-	-
Diploma III/Akta III <i>Diploma III/Akta III</i>	2	2
Diploma IV/Akta IV <i>Diploma IV/Akta IV</i>	1	-
S1/Sarjana <i>Under Graduate/Bachelor</i>	25	21
S2/Pasca Sarjana <i>Graduate</i>	3	4
S3/Doktor/Ph.D <i>Post Graduate</i>	-	-
Jumlah/Total	47	42

Catatan/Note: ...

Sumber/Source: Badan Kepegawaian, Pendidikan dan Pelatihan Daerah Kabupaten Cilacap/*Regional Personnel, Education, and Training Agency of Cilacap Regency*

Tabel 2.2.3 Jumlah Pegawai Negeri Sipil Pemerintah Daerah Kecamatan Cilacap Tengah Menurut Tingkat Pendidikan, 2022-2023
Table *Number of Civil Servants of Cilacap Tengah District Government by Educational Level, 2022-2023*

Tingkat Pendidikan <i>Educational Level</i>	2022	2023
(1)	(2)	(3)
CPNS dan PNS <i>Civil Servants and Prospective Civil Servants</i>	47	42
Golongan I <i>Range I</i>	1	-
Golongan II <i>Range II</i>	11	7
Golongan III <i>Range III</i>	34	34
Golongan IV <i>Range IV</i>	1	1
Pegawai Pemerintah dengan Perjanjian Kerja <i>Government Employees with Work Agreements</i>	-	-
Golongan V <i>Range V</i>	-	-
Golongan VII <i>Range VII</i>	-	-
Golongan IX <i>Range IX</i>	-	-
Golongan X <i>Range X</i>	-	-
Jumlah/Total	47	42

Catatan/Note: ...

Sumber/Source: Badan Kepegawaian, Pendidikan dan Pelatihan Daerah Kabupaten Cilacap/*Regional Personnel, Education, and Training Agency of Cilacap Regency*

BAB 3

PENDUDUK POPULATION



PENJELASAN TEKNIS

1. **Sumber utama data kependudukan** pada level kecamatan bersumber dari data Dinas Kependudukan dan Pencatatan Sipil Kabupaten Cilacap. Data kependudukan bersumber dari pelaporan warga dan pencatatan dari ketua lingkungan setempat (RT/RW). leaders (RT/RW officials).
2. **Kepadatan penduduk** adalah rasio banyaknya penduduk per kilometer persegi.
3. **Rasio jenis kelamin** adalah perbandingan antara penduduk laki-laki dan penduduk perempuan pada suatu wilayah dan waktu tertentu. Biasanya dinyatakan dengan banyaknya penduduk laki-laki untuk 100 penduduk perempuan.
4. **Distribusi penduduk** adalah pola persebaran penduduk di suatu wilayah, baik berdasarkan batas-batas geografis maupun berdasarkan batas-batas administrasi pemerintahan.
5. **Komposisi penduduk** adalah pola persebaran penduduk menurut karakteristiknya, contoh: penduduk menurut kelompok umur, menurut jenis kelamin.

TECHNICAL NOTES

1. **The primary source of population data at the sub-district level** is derived from the Department of Population and Civil Registration of Cilacap District. Population data originates from citizen reporting and records maintained by local community leaders (RT/RW officials).
2. **Population density** is ratio of population per square kilometer.
3. **Sex ratio** is the ratio of males population to females population in a given area and time, usually expressed as the number of males for every 100 females.
4. **Population distribution** is the pattern of population distribution in an area, either by geographic boundaries or by government administrative boundaries.
5. **Population composition** is the pattern of population distribution by its characteristics, example: population by age group, population by sex.

ULASAN

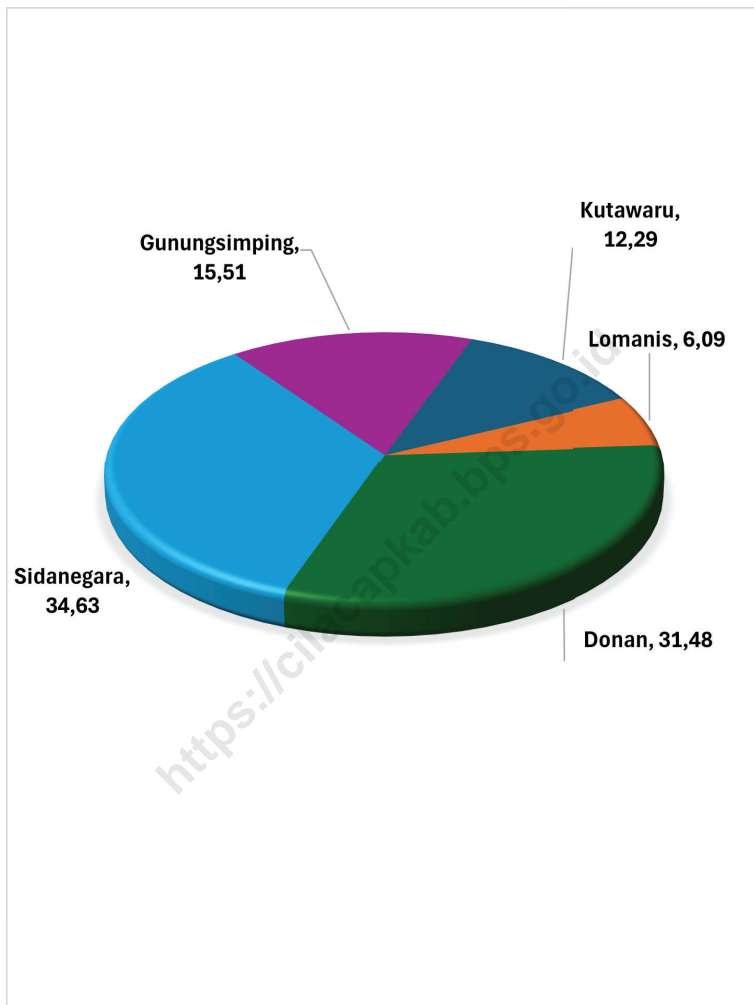
Penduduk Kecamatan Cilacap Tengah berdasarkan hasil pencatatan sipil sebanyak 90.203 jiwa yang terdiri atas 45.419 jiwa penduduk laki-laki dan 44.784 jiwa penduduk perempuan. Kepadatan penduduk di Kecamatan Cilacap Tengah tahun 2023 mencapai 1.769 jiwa/km².

Kepadatan Penduduk di 5 kelurahancukup beragam. Kelurahan dengan kepadatan penduduk tertinggi adalah Sidanegara dengan kepadatan 7.790 jiwa/km², sedangkan kelurahan dengan kepadatan penduduk terendah adalah Kutawaru dengan kepadatan sebesar 314 jiwa/km². Kelurahan lain yang memiliki kepadatan penduduk cukup rendah adalah Lomanis dengan kepadatan penduduk 1.079 jiwa/km².

DESCRIPTION

The population of Cilacap Tengah District, based on civil registration data, is 90.203 individuals, consisting of 45.419 males and 44.784 females. The population density in Cilacap Tengah District in 2023 is 1.769 individuals per square kilometer.

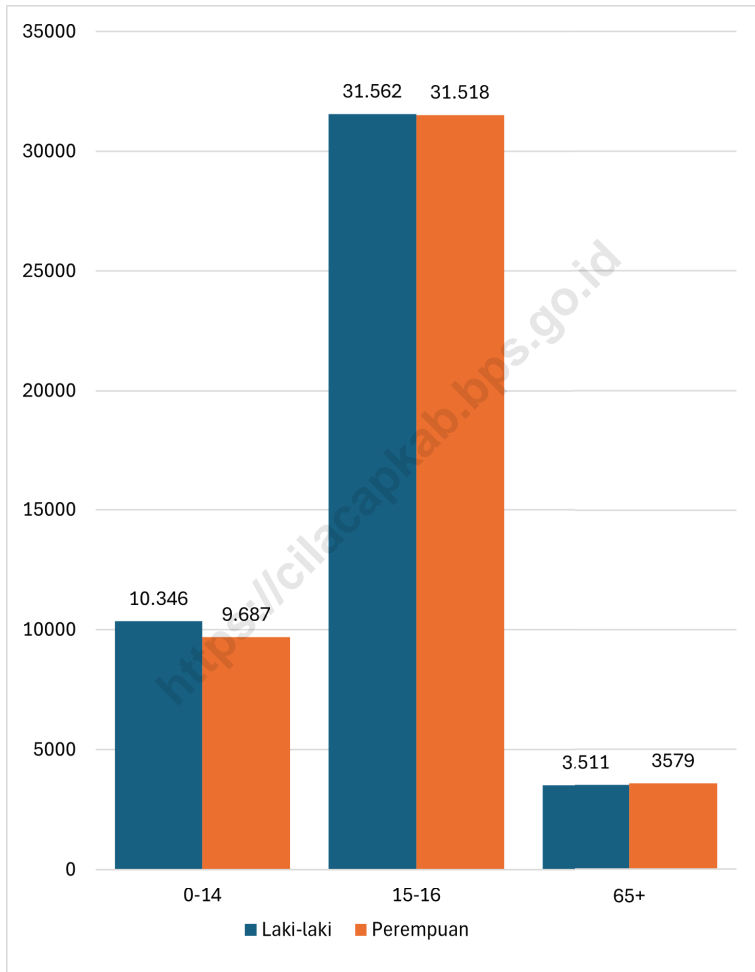
Population density varies significantly among the five kelurahan. The kelurahan with the highest population density is Sidanegara, with a density of 7.790 individuals per square kilometer, while the kelurahan with the lowest density is Kutawaru, with a density of 314 individuals per square kilometer. Another kelurahan with relatively low population density is Lomanis, which has a density of 1.079 individuals per square kilometer.



Sumber/Source : Dinas Kependudukan dan Pencatatan Sipil Kabupaten Cilacap/Department of Population and Civil Registration of Cilacap Regency

Gambar 3.1
Figures

Distribusi Persentase Penduduk Menurut Desa/Kelurahan di Kecamatan Cilacap Tengah, 2023
Percentage Distribution of Population by Villages/ Kelurahan in Cilacap Tengah District, 2023



Sumber/Source : Dinas Kependudukan dan Pencatatan Sipil Kabupaten Cilacap(diubah)/Department of Population and Civil Registration of Cilacap Regency (processed)

Gambar 3.2
Figures

Jumlah Penduduk Menurut Kelompok Umur dan Jenis Kelamin di Kecamatan Cilacap Tengah, 2023
Population by Age Groups and Sex in Cilacap Tengah District, 2023

Tabel 3.1
Table

Penduduk, Distribusi Persentase Penduduk, Kepadatan Penduduk, Rasio Jenis Kelamin Penduduk Menurut Desa/ Kelurahan di Kecamatan Cilacap Tengah, 2023
Population, Percentage Distribution of Population, Population Density, and Population Sex Ratio by Villages/ Kelurahan in Cilacap Tengah District, 2023

Desa/Kelurahan <i>Village/Kelurahan</i>	Penduduk/Population		
	Laki-Laki/Male	Perempuan/Female	Jumlah/Total
(1)	(2)	(3)	(4)
1. Kutawaru	5.704	5.382	11.086
2. Lomanis	2.751	2.741	5.492
3. Donan	14.317	14.076	28.393
4. Sidanegara	15.672	15.564	31.236
5. Gunungsimping	6.975	7.021	13.996
Cilacap Tengah	45.419	44.784	90.203

Lanjutan Tabel/*Continued Table 3.1*

Desa/Kelurahan Village/Kelurahan	Persentase Penduduk Percentage of Total Population	Kepadatan Penduduk (per km²) Population Density per sq.km	Rasio Jenis Kelamin Penduduk Population Sex Ratio
(1)	(5)	(6)	(7)
1. Kutawaru	12,29	314	105,98
2. Lomanis	6,09	1.079	100,36
3. Donan	31,48	7.674	101,71
4. Sidanegara	34,63	7.790	100,69
5. Gunungsimping	15,52	4.843	99,34
Cilacap Tengah	100	1.769	101,42

Catatan/Note: ...

Sumber/Source: Dinas Kependudukan dan Pencatatan Sipil Kabupaten Cilacap/Department of Population and Civil Registration of Cilacap Regency

Tabel 3.2
Table

Jumlah Penduduk Menurut Kelompok Umur dan Jenis Kelamin di Kecamatan Cilacap Tengah, 2023
Population by Age Groups and Sex in Cilacap Tengah District, 2023

Kelompok Umur Age Groups	Jenis Kelamin/Sex		
	Laki-Laki Male	Perempuan Female	Jumlah Total
(1)	(2)	(3)	(4)
0-4	2.909	2.705	5.614
5-9	3.719	3.448	7.167
10-14	3.718	3.534	7.252
15-19	3.261	3.028	6.289
20-24	3.438	3.233	6.671
25-29	3.666	3.202	6.868
30-34	3.436	3.282	6.718
35-39	3.422	3.343	6.765
40-44	3.600	3.690	7.290
45-49	3.083	3.252	6.335
50-54	2.920	3.058	5.978
55-59	2.472	2.903	5.375
60-64	2.264	2.527	4.791
65-69	1.677	1.725	3.402
70-74	1.034	964	1.998
75+	800	890	1.690
Cilacap Tengah	45.419	44.784	90.203

Catatan/Note: ...

Sumber/Source: Dinas Kependudukan dan Pencatatan Sipil Kabupaten Cilacap/Department of Population and Civil Registration of Cilacap Regency

Tabel
Table 3.3

Jumlah Penduduk Menurut Jenis Kelamin di Kecamatan Cilacap Tengah, 2005-2023
Population by Sex in Cilacap Tengah District, 2005-2023

Tahun Years	Jenis Kelamin/Sex		
	Laki-Laki Male	Perempuan Female	Jumlah Total
(1)	(2)	(3)	(4)
2005	42.024	41.562	83.586
2006	41.815	41.524	83.339
2007	42.613	42.327	84.940
2008	42.351	41.917	84.268
2009	42.217	41.835	84.052
2010	42.247	41.889	84.136
2011	42.173	41.812	83.985
2012	42.102	41.708	83.810
2013	42.227	41.866	84.093
2014	42.296	41.965	84.261
2015	42.289	42.057	84.346
2016	42.337	42.104	84.441
2017	44.308	43.340	87.648
2018	45.346	44.362	89.708
2019	45.688	44.802	90.490
2020	45.557	44.626	90.183
2021	45.400	44.610	90.010
2022	45.516	44.734	90.250
2023	45.419	44.784	90.203
Cilacap Tengah	45.419	44.784	90.203

Catatan/Note: ...

Sumber/Source: Dinas Kependudukan dan Pencatatan Sipil Kabupaten Cilacap/Department of Population and Civil Registration of Cilacap Regency

Tabel 3.4
Table

Jumlah Penduduk Laki-laki Menurut Desa/Kelurahan dan Kelompok Umur di Kecamatan Cilacap Tengah, 2023
Male Population by Villages/Kelurahan and Age Groups in Cilacap Tengah District, 2023

Desa/Kelurahan Village/Kelurahan	0-4	5-9	10-14	15-19
(1)	(2)	(3)	(4)	(5)
1. Kutawaru	411	458	465	395
2. Lomanis	184	226	218	189
3. Donan	909	1.274	1.187	1.031
4. Sidanegara	968	1.201	1.294	1.149
5. Gunungsimping	437	560	554	497
Cilacap Tengah	2.909	3.719	3.718	3.261

Lanjutan Tabel/*Continued Table 3.4*

Desa/Kelurahan Village/Kelurahan	20-24	25-29	30-34	35-39
(1)	(6)	(7)	(8)	(9)
1. Kutawaru	470	477	494	417
2. Lomanis	205	206	217	194
3. Donan	1.078	1.209	1.079	1.074
4. Sidanegara	1.194	1.233	1.135	1.206
5. Gunungsimping	491	541	511	531
Cilacap Tengah	3.438	3.666	3.436	3.422

Lanjutan Tabel/*Continued Table* 3.4

Desa/Kelurahan Village/Kelurahan	40-44	45-49	50-54	55-59
(1)	(10)	(11)	(12)	(13)
1. Kutawaru	460	334	342	295
2. Lomanis	224	193	184	156
3. Donan	1.178	1.011	878	768
4. Sidanegara	1.170	1.111	1.037	891
5. Gunungsimping	568	434	479	362
Cilacap Tengah	3.600	3.083	2.920	2.472

Lanjutan Tabel/*Continued Table 3.4*

Desa/Kelurahan Village/Kelurahan	60-64	65-69	70-74	75+
(1)	(14)	(15)	(16)	(17)
1. Kutawaru	265	181	123	117
2. Lomanis	146	110	60	39
3. Donan	646	475	288	232
4. Sidanegara	814	635	357	277
5. Gunungsimping	393	276	206	135
Cilacap Tengah	2.264	1.677	1.034	800

Catatan/Note: ...

Sumber/Source: Dinas Kependudukan dan Pencatatan Sipil Kabupaten Cilacap/*Department of Population and Civil Registration of Cilacap Regency*

Tabel 3.5
Table

Jumlah Penduduk Perempuan Menurut Desa/Kelurahan dan Kelompok Umur di Kecamatan Cilacap Tengah, 2023
Female Population by Villages/Kelurahan and Age Groups in Cilacap Tengah District, 2023

Desa/Kelurahan Village/Kelurahan	0-4	5-9	10-14	15-19
(1)	(2)	(3)	(4)	(5)
1. Kutawaru	348	447	443	370
2. Lomanis	177	232	201	161
3. Donan	880	1.099	1.114	1.017
4. Sidanegara	869	1.127	1.236	1.038
5. Gunungsimping	431	543	540	442
Cilacap Tengah	2.705	3.448	3.534	3.028

Lanjutan Tabel/*Continued Table 3.5*

Desa/Kelurahan Village/Kelurahan	20-24	25-29	30-34	35-39
(1)	(6)	(7)	(8)	(9)
1. Kutawaru	423	371	445	419
2. Lomanis	181	214	197	193
3. Donan	1.056	1.017	1.005	1.002
4. Sidanegara	1.074	1.118	1.111	1.207
5. Gunungsimping	499	482	524	522
Cilacap Tengah	3.233	3.202	3.282	3.343

Lanjutan Tabel/*Continued Table 3.5*

Desa/Kelurahan Village/Kelurahan	40-44	45-49	50-54	55-59
(1)	(10)	(11)	(12)	(13)
1. Kutawaru	427	393	361	319
2. Lomanis	256	208	183	161
3. Donan	1.168	1.009	951	887
4. Sidanegara	1.271	1.154	1.081	1.078
5. Gunungsimping	568	488	482	458
Cilacap Tengah	3.690	3.252	3.058	2.903

Lanjutan Tabel/*Continued Table 3.5*

Desa/Kelurahan Village/Kelurahan	60-64	65-69	70-74	75+
(1)	(14)	(15)	(16)	(17)
1. Kutawaru	252	176	91	97
2. Lomanis	147	115	56	59
3. Donan	748	538	311	274
4. Sidanegara	950	584	343	323
5. Gunungsimping	430	312	163	137
Cilacap Tengah	2.527	1.725	964	890

Catatan/Note: ...

Sumber/Source: Dinas Kependudukan dan Pencatatan Sipil Kabupaten Cilacap/*Department of Population and Civil Registration of Cilacap Regency*

Tabel 3.6
Table

**Jumlah Penduduk Menurut Desa/Kelurahan dan
Kelompok Umur di Kecamatan Cilacap Tengah, 2023**
*Population by Villages/Kelurahan and Age Groups in
Cilacap Tengah District, 2023*

Desa/Kelurahan <i>Village/Kelurahan</i>	0-4	5-9	10-14	15-19
(1)	(2)	(3)	(4)	(5)
1. Kutawaru	759	905	908	765
2. Lomanis	361	458	419	350
3. Donan	1.789	2.373	2.301	2.048
4. Sidanegara	1.837	2.328	2.530	2.187
5. Gunungsimping	868	1.103	1.094	939
Cilacap Tengah	5.614	7.167	7.252	6.289

Lanjutan Tabel/*Continued Table 3.6*

Desa/Kelurahan Village/Kelurahan	20-24	25-29	30-34	35-39
(1)	(6)	(7)	(8)	(9)
1. Kutawaru	893	848	939	836
2. Lomanis	386	420	414	387
3. Donan	2.134	2.226	2.084	2.076
4. Sidanegara	2.268	2.351	2.246	2.413
5. Gunungsimping	990	1.023	1.035	1.053
Cilacap Tengah	6.671	6.868	6.718	6.765

Lanjutan Tabel/*Continued Table* 3.6

Desa/Kelurahan Village/Kelurahan	40-44	45-49	50-54	55-59
(1)	(10)	(11)	(12)	(13)
1. Kutawaru	887	727	703	614
2. Lomanis	480	401	367	317
3. Donan	2.346	2.020	1.829	1.655
4. Sidanegara	2.441	2.265	2.118	1.969
5. Gunungsimping	1.136	922	961	820
Cilacap Tengah	7.290	6.335	5.978	5.375

Lanjutan Tabel/*Continued Table 3.6*

Desa/Kelurahan Village/Kelurahan	60-64	65-69	70-74	75+
(1)	(14)	(15)	(16)	(17)
1. Kutawaru	517	357	214	214
2. Lomanis	293	225	116	98
3. Donan	1.394	1.013	599	506
4. Sidanegara	1.764	1.219	700	600
5. Gunungsimping	823	588	369	272
Cilacap Tengah	4.791	3.402	1.998	1.690

Catatan/Note: ...

Sumber/Source: Dinas Kependudukan dan Pencatatan Sipil Kabupaten Cilacap/*Department of Population and Civil Registration of Cilacap Regency*

BAB 4

SOSIAL DAN KESEJAHTERAAN RAKYAT SOCIAL AND WELFARE



PENJELASAN TEKNIS

- 1. Jalur Pendidikan** di Indonesia terdiri atas 1) pendidikan formal, 2) pendidikan nonformal dan 3) pendidikan informal yang ketiganya dapat saling melengkapi dan memperkaya (Undang-Undang No.20 Tahun 2013 tentang Sistem Pendidikan Nasional).
- 2. Jenjang Pendidikan Formal** terdiri atas pendidikan dasar, pendidikan menengah, dan pendidikan tinggi. Jenis pendidikan yang diajarkan mencakup pendidikan umum, kejuruan, akademik, profesi, vokasi, keagamaan, dan khusus.
- 3. Pendidikan Dasar** berbentuk Sekolah Dasar (SD) dan Madrasah Ibtidaiyah (MI) atau bentuk lain yang sederajat serta Sekolah Menengah Pertama (SMP) dan Madrasah Tsanawiyah (MTs) atau bentuk lain yang sederajat
- 4. Pendidikan Menengah** berbentuk Sekolah Menengah Atas (SMA), Madrasah Aliyah (MA), Sekolah Menengah Kejuruan (SMK), dan Madrasah Aliyah Kejuruan (MAK), atau bentuk lain yang sederajat.
- 5. Pendidikan Tinggi** merupakan jenjang pendidikan setelah pendidikan menengah yang mencakup program pendidikan diploma, sarjana, magister, spesialis, dan doctor yang diselenggarakan oleh perguruan

TECHNICAL NOTES

- 1. The Education System** in Indonesia consists of 1) a formal education, 2) non-formal education and 3) informal education which can be complementary and enriching each other (Law no.20 year 2013 about The National Education System).
- 2. The formal Education Level** consists of primary education, secondary education, and high education. The kind of education consists of general education, vocational, academic, professional, religious and specific education..
- 3. The Primary Education** consists of Elementary School and Islamic Elementary School; or other equivalent forms and juniors High School and MTs or other equivalent forms.
- 4. The Secondary Education** consist of the senior high school, MA, Vocational school and Vocational Madrasah Aliyah or other equivalent forms.
- 5. The high education** consists of the education level after the secondary education that consists of diplomas, bachelor, master specialist and doctoral degrees that are held by the college can be academy, polytechnic, high

tinggi. Perguruan tinggi dapat berbentuk politeknik, sekolah tinggi, institut atau universitas.

6. **Rumah Sakit** adalah tempat pemeriksaan dan perawatan kesehatan, biasanya berada dibawah pengawasan dokter. tenaga medis yang melayani penderita yang sakit untuk berobat rawat jalan atau rawat inap
7. **Rumah Bersalin** adalah sarana pelayanan kesehatan dengan izin sebagai rumah bersalin, dilengkapi pelayanan pemeriksaan kehamilan, persalinan serta pemeriksaan ibu dan anak yang berada di bawah pengawasan dokter. tenaga medis.
8. **Puskesmas** adalah unit pelaksana teknis Dinas Kesehatan Kabupaten/Kota yang mempunyai fungsi utama sebagai penyelenggara pelayanan kesehatan tingkat pertama. Wilayah kerja puskesmas maksimal adalah satu kecamatan dan untuk dapat menjangkau wilayah kerjanya, puskesmas mempunyai jaringan pelayanan yang meliputi unit puskesmas pembantu (Pustu), unit puskesmas keliling (Puskel) dan unit bidan desa/komunitas (Peraturan Menteri Kesehatan RI no.75 Tahun 2014 tentang Pusat Kesehatan Masyarakat)

school, institute or university

6. **Hospital** is place for health check, usually controlled. supervised by doctor/medical personnels to serve the ill patient to get outpatient or inpatient treatment services.
7. **Maternity House** is a health care facility with a license as a maternity house, equipped with prenatal care, childbirth and examination of mothers and children which is under the supervision of a senior midwife.
8. **Public Health Center** is technical implementation unit of regency health department that has the primary function as a first-level health care provider. The working area standard of public health center is one district and to reach their working areas, public health centers have a service network covering subsidiary of public health center, mobile public health center units, and midwife units (regulation of the Minister of Health of Indonesia Number 75 year 2014 about Public Health Center)

ULASAN

DESCRIPTION

Pendidikan

Kecamatan Cilacap Tengah merupakan salah satu kecamatan yang memiliki fasilitas pendidikan lengkap mulai dari pendidikan dasar setingkat SD/MI/ sederajat baik itu negeri maupun swasta hingga tingkat Sekolah Menengah Atas. Selain itu juga terdapat cukup banyak fasilitas pendidikan dini yakni sejumlah 30 TK/RA.

Kesehatan

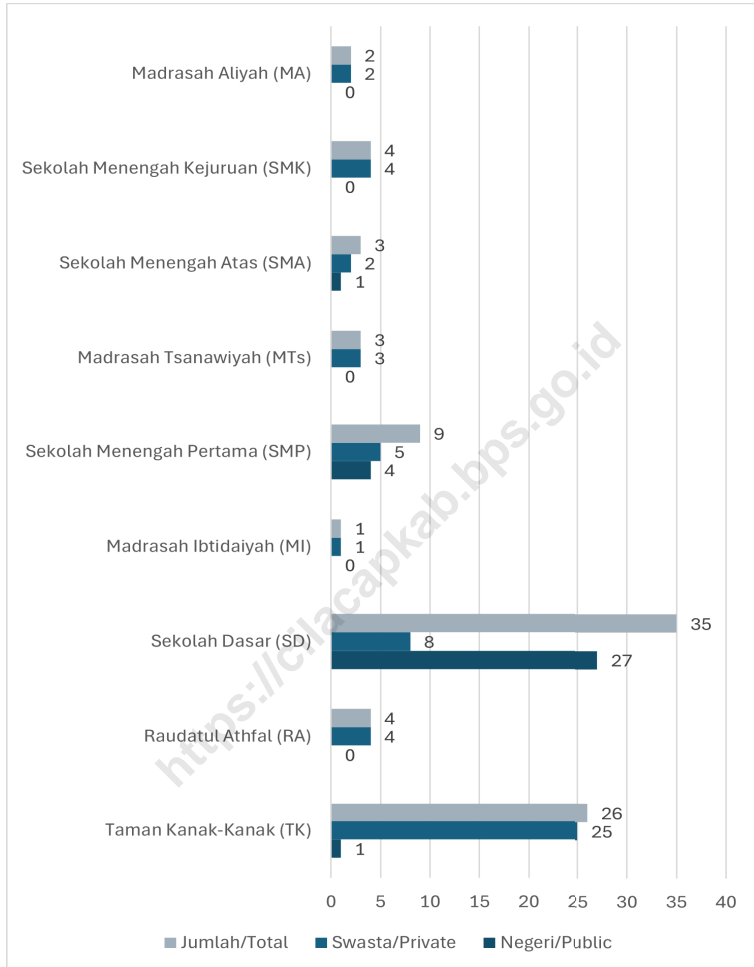
Peningkatan status kesehatan masyarakat menjadi salah satu faktor yang penting dalam upaya peningkatan kualitas manusia pada aspek lainnya, seperti misalnya aspek pendidikan dan tenaga kerja. Untuk dapat menunjang peningkatan status kesehatan yang signifikan diperlukan adanya sarana kesehatan yang memadai. Pada tahun 2023 di Kecamatan Cilacap Tengah terdapat 3 Rumah Sakit dan 2 Puskesmas yang terletak di Kecamatan Cilacap Tengah.

Education

Cilacap Tengah District is one of the districts equipped with comprehensive educational facilities, ranging from primary education at the elementary school level (SD/MI or equivalent) both public and private, to high school. Additionally, there are a considerable number of early childhood education facilities, namely 30 kindergartens (TK/RA).

Health

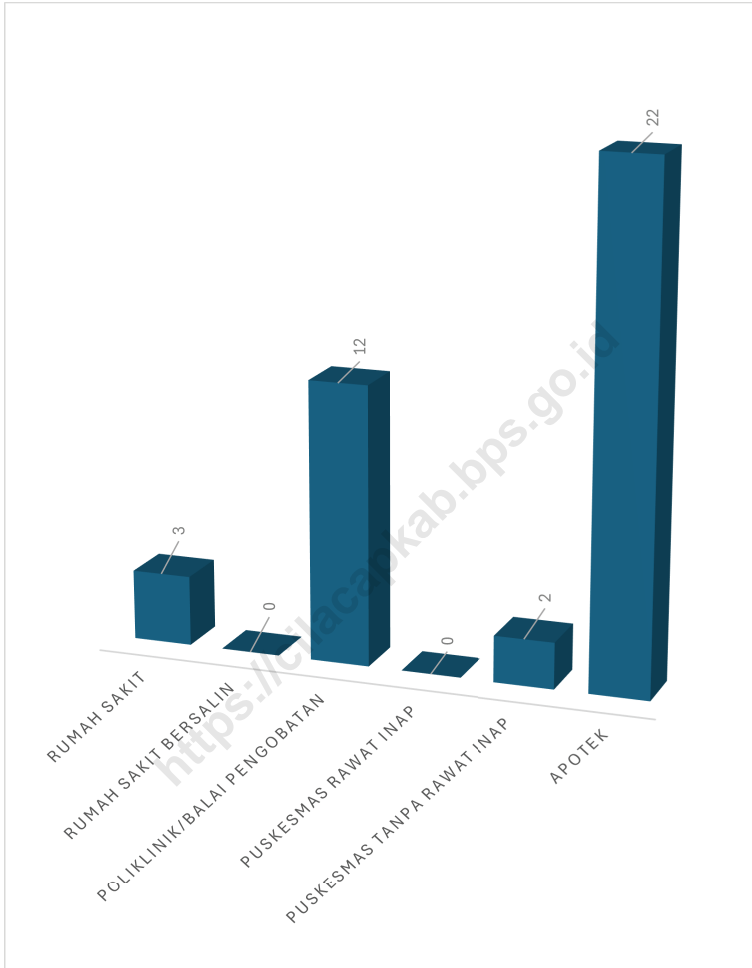
Improving public health status is crucial in enhancing human quality in other aspects such as education and workforce. Adequate health facilities are essential to support significant improvements in health status. In 2023, Cilacap Tengah District had 3 hospitals and 2 health centers (Puskesmas) located in Cilacap Tengah District.



Sumber/Source : ¹ Kementerian Pendidikan, Kebudayaan, Riset, dan Teknologi; <https://dapo.kemdikbud.go.id/sp>; data semester genap per tanggal 3 September 2024 /Ministry of Education, Culture, Research, and Technology; <https://dapo.kemdikbud.go.id/sp>; even semester data as of 3 September 2024
² Kementerian Agama, EMIS, data semester genap laporan sampai dengan 30 Juni 2024/

Gambar 4.1
Figures

Jumlah Sekolah Menurut Tingkat Pendidikan di Kecamatan Cilacap Tengah, 2023/2024
Number of Schools by Educational Level in Cilacap Tengah District, 2023/2024



Catatan/Note: ¹Desa pada grafik ini termasuk Unit Permukiman Transmigrasi (UPT) yang masih dibina oleh kementerian terkait/Villages in this table include Transmigration Settlement Unit which is still fostered by the relevant ministries.

Sumber/Source: ²Badan Pusat Statistik, Pendataan Potensi Desa (Podes)/BPS–Statistics Indonesia, Village

Gambar 4.2
Figures

Banyaknya Desa/Kelurahan yang Memiliki Sarana Kesehatan Menurut Jenis Sarana Kesehatan di Kecamatan Cilacap Tengah, 2021
Number of Villages/Kelurahan Health Facilities by Type of Health Facilities in Cilacap Tengah District, 2021

4.1 PENDIDIKAN EDUCATION

Tabel 4.1.1 Banyaknya Desa¹/Kelurahan yang Memiliki Fasilitas Sekolah Menurut Tingkat Pendidikan di Kecamatan Cilacap Tengah, 2021–2023
Number of Villages¹/Kelurahan Having Educational Facilities by Educational Level in Cilacap Tengah District, 2021–2023

Tingkat Pendidikan Educational Level	2021 ²	2022 ³	2023 ³
(1)	(2)	(3)	(4)
Sekolah Dasar (SD) Primary School	5
Madrasah Ibtidaiyah (MI) Madrasah Ibtidaiyah	–
Sekolah Menengah Pertama (SMP) Junior High School	4
Madrasah Tsanawiyah (MTs) Madrasah Tsanawiyah (MTs)	–
Sekolah Menengah Atas (SMA) Senior High School	3
Sekolah Menengah Kejuruan (SMK) Vocational High School	2
Madrasah Aliyah (MA) Madrasah Aliyah	–
Akademi/Perguruan Tinggi Academy/University	1

Catatan/Note: ¹Desa pada tabel ini termasuk Unit Permukiman Transmigrasi (UPT) yang masih dibina oleh kementerian terkait/
Villages in this table include Transmigration Settlement Unit which is still fostered by the relevant ministries.

Sumber/Source: ²Badan Pusat Statistik, Pendataan Potensi Desa (Podes)/BPS-Statistics Indonesia, Village Potential Data Collecting

³Tidak ada Pendataan PODES di Tahun 2022 dan 2023/There are no Village Potential Data Collecting in 2022 and 2023.

Tabel 4.1.2 Jumlah Sekolah Menurut Tingkat Pendidikan di Kecamatan Cilacap Tengah, 2023/2024
Table 4.1.2 Number of Schools by Educational Level in Cilacap Tengah District, 2023/2024

Tingkat Pendidikan Educational Level	Negeri/Public	Swasta/Private	Jumlah/Total
(1)	(2)	(3)	(4)
Taman Kanak-Kanak (TK) ¹ <i>Kindergarten¹</i>	1	25	26
Raudatul Athfal (RA) ² <i>Raudatul Athfal (RA)²</i>	— ³	4	4
Sekolah Dasar (SD) ⁴ <i>Elementary Schools⁴</i>	27	8	35
Madrasah Ibtidaiyah (MI) ² <i>Madrasah Ibtidaiyah (MI)²</i>	—	1	1
Sekolah Menengah Pertama (SMP) ⁴ <i>Junior High Schools⁴</i>	4	5	9
Madrasah Tsanawiyah (MTs) ² <i>Madrasah Tsanawiyah (MTs)²</i>	—	3	3
Sekolah Menengah Atas (SMA) ⁴ <i>Senior High Schools⁴</i>	1	2	3
Sekolah Menengah Kejuruan (SMK) ⁴ <i>Vocational High Schools⁴</i>	—	4	4
Madrasah Aliyah (MA) ² <i>Madrasah Aliyah (MA)²</i>	—	2	2

Catatan/Note: ³ Seluruh Raudatul Athfal (RA) berstatus swasta/All Raudatul Athfal (RA) are private

Sumber/Source: ¹ Kementerian Pendidikan, Kebudayaan, Riset, dan Teknologi; <https://dapo.kemdikbud.go.id/sp>; data semester genap per tanggal 3 September 2024 /Ministry of Education, Culture, Research, and Technology; <https://dapo.kemdikbud.go.id/sp>; even semester data as of 3 September 2024

² Kementerian Agama, EMIS, data semester genap laporan sampai dengan 30 Juni 2024/Ministry of Religious Affairs, EMIS, odd semester report data up to 30 June 2024

⁴ Kementerian Pendidikan, Kebudayaan, Riset, dan Teknologi; Sistem Data Pokok Pendidikan; data semester ganjil laporan sampai dengan 30 November 2023/Ministry of Education, Culture, Research, and Technology; Basic Education Data System; odd semester report data up to 30 November 2023

Tabel 4.1.3
Table

Jumlah Guru Menurut Tingkat Pendidikan di Kecamatan Cilacap Tengah, 2023/2024
Number of Teachers by Educational Level in Cilacap Tengah District, 2023/2024

Tingkat Pendidikan Educational Level	Negeri/Public	Swasta/Private	Jumlah/Total
(1)	(2)	(3)	(4)
Taman Kanak-Kanak (TK) ¹ <i>Kindergarten</i> ¹	114
Raudatul Athfal (RA) ² <i>Raudatul Athfal (RA)</i> ²	— ³	23	23
Sekolah Dasar (SD) ⁴ <i>Elementary Schools</i> ⁴	271	156	427
Madrasah Ibtidaiyah (MI) ² <i>Madrasah Ibtidaiyah (MI)</i> ²	-	12	12
Sekolah Menengah Pertama (SMP) ⁴ <i>Junior High Schools</i> ⁴	140	78	218
Madrasah Tsanawiyah (MTs) ² <i>Madrasah Tsanawiyah (MTs)</i> ²	-	33	33
Sekolah Menengah Atas (SMA) ⁴ <i>Senior High Schools</i> ⁴	60	23	83
Sekolah Menengah Kejuruan (SMK) ⁴ <i>Vocational High Schools</i> ⁴	-	97	97
Madrasah Aliyah (MA) ² <i>Madrasah Aliyah (MA)</i> ²	-	27	27

Catatan/Note: ³Seluruh Raudatul Athfal (RA) berstatus swasta/All Raudatul Athfal (RA) are private

Sumber/Source: ¹Kementerian Pendidikan, Kebudayaan, Riset, dan Teknologi; <https://dapo.kemdikbud.go.id/sp>; data semester genap per tanggal 3 September 2024 /Ministry of Education, Culture, Research, and Technology; <https://dapo.kemdikbud.go.id/sp>; even semester data as of 3 September 2024

²Kementerian Agama, EMIS, data semester genap laporan sampai dengan 30 Juni 2024/Ministry of Religious Affairs, EMIS, odd semester report data up to 30 June 2024

⁴Kementerian Pendidikan, Kebudayaan, Riset, dan Teknologi; Sistem Data Pokok Pendidikan; data semester ganjil laporan sampai dengan 30 November 2023/Ministry of Education, Culture, Research, and Technology; Basic Education Data System; odd semester report data up to 30 November 2023

Tabel 4.1.4 Jumlah Murid Menurut Tingkat Pendidikan di Kecamatan Cilacap Tengah, 2023/2024
Table Number of Pupils by Educational Level in Cilacap Tengah District, 2023/2024

Tingkat Pendidikan Educational Level	Negeri/Public	Swasta/Private	Jumlah/Total
(1)	(2)	(3)	(4)
Taman Kanak-Kanak (TK) ¹ Kindergarten ¹	1.408
Raudatul Athfal (RA) ² Raudatul Athfal (RA) ²	— ³	257	257
Sekolah Dasar (SD) ⁴ Elementary Schools ⁴	5.978	2.985	8.963
Madrasah Ibtidaiyah (MI) ² Madrasah Ibtidaiyah (MI) ²	-	65	65
Sekolah Menengah Pertama (SMP) ⁴ Junior High Schools ⁴	2.664	1.142	3.806
Madrasah Tsanawiyah (MTs) ² Madrasah Tsanawiyah (MTs) ²	-	207	207
Sekolah Menengah Atas (SMA) ⁴ Senior High Schools ⁴	1.110	292	1.402
Sekolah Menengah Kejuruan (SMK) ⁴ Vocational High Schools ⁴	-	1.954	1.954
Madrasah Aliyah (MA) ² Madrasah Aliyah (MA) ²	-	118	118

Catatan/Note: ³ Seluruh Raudatul Athfal (RA) berstatus swasta/All Raudatul Athfal (RA) are private

Sumber/Source: ¹ Kementerian Pendidikan, Kebudayaan, Riset, dan Teknologi; <https://dapo.kemdikbud.go.id/sp>; data semester genap per tanggal 3 September 2024 /Ministry of Education, Culture, Research, and Technology; <https://dapo.kemdikbud.go.id/sp>; even semester data as of 3 September 2024

² Kementerian Agama, EMIS, data semester genap laporan sampai dengan 30 Juni 2024/Ministry of Religious Affairs, EMIS, odd semester report data up to 30 June 2024

⁴ Kementerian Pendidikan, Kebudayaan, Riset, dan Teknologi; Sistem Data Pokok Pendidikan; data semester ganjil laporan sampai dengan 30 November 2023/Ministry of Education, Culture, Research, and Technology; Basic Education Data System; odd semester report data up to 30 November 2023

4.2 KESEHATAN HEALTH

Tabel 4.2.1 Banyaknya Desa¹/Kelurahan yang Memiliki Sarana Kesehatan Menurut Jenis Sarana Kesehatan di Kecamatan Cilacap Tengah, 2021–2023
Number of Villages¹/Kelurahan Health Facilities by Type of Health Facilities in Cilacap Tengah District, 2021–2023

Jenis Sarana Kesehatan <i>Type of Health Facilities</i>	2021 ²	2022 ³	2023 ³
(1)	(2)	(3)	(4)
Rumah Sakit <i>Hospital</i>	3
Rumah Sakit Bersalin <i>Maternity Hospital</i>	0
Poliklinik/Balai Pengobatan <i>Polyclinic</i>	12
Puskesmas Rawat Inap <i>Public Health Center with Inpatient Care</i>	0
Puskesmas Tanpa Rawat Inap <i>Public Health Center without Inpatient Care</i>	2
Apotek <i>Pharmacy</i>	22

Catatan/Note: ¹Desa pada tabel ini termasuk Unit Permukiman Transmigrasi (UPT) yang masih dibina oleh kementerian terkait/
Villages in this table include Transmigration Settlement Unit which is still fostered by the relevant ministries.

Sumber/Source: ²Badan Pusat Statistik, Pendataan Potensi Desa (Podes)/BPS-Statistics Indonesia, Village Potential Data Collecting

³Tidak ada Pendataan PODES di Tahun 2022 dan 2023/There are no Village Potential Data Collecting in 2022 and 2023

Tabel
Table 4.2.2

**Banyaknya Warga Penderita Kekurangan Gizi Menurut
Desa/Kelurahan di Kecamatan Cilacap Tengah, 2021**
*Number of People with Malnutrition by Villages/Kelurahan
in Cilacap Tengah District, 2021*

Desa/Kelurahan Village/Kelurahan	2021
(1)	(2)
1. Kutawaru	0
2. Lomanis	0
3. Donan	0
4. Sidanegara	0
5. Gunungsimping	0
Cilacap Tengah	0

Catatan/Note: ...

Sumber/Source: Badan Pusat Statistik, Pendataan Potensi Desa (Podes)/BPS-Statistics Indonesia, Village Potential Data Collecting

4.3 PERUMAHAN DAN LINGKUNGAN HOUSING AND ENVIRONMENT

Tabel 4.3.1 Banyaknya Desa¹/Kelurahan Menurut Sumber Air Minum Sebagian Besar Keluarga di Kecamatan Cilacap Tengah, 2021–2023
Table *Number of Villages¹/Kelurahan by Drinking Water Source of Majority Family in Cilacap Tengah District, 2021–2023*

Sumber Air Minum Source of Drinking Water	2021 ²	2022 ³	2023 ³
(1)	(2)	(3)	(4)
Air Kemasan Bermerk/ <i>Branded Bottled Water</i>	0
Air Isi Ulang/ <i>Refil Water</i>	0
Leding Dengan Meteran/ <i>Metered Piped Water</i>	2
Leding Tanpa Meteran/ <i>Non Metered Piped Water</i>	0
Sumur Bor atau Pompa/ <i>Artesian Well or Pumped Water</i>	3
Sumur/ <i>Well</i>	0
Mata Air/ <i>Spring</i>	0
Sungai/Danau/Kolam/ Waduk/Situ/ Embung/Bendungan/ <i>River/Lake/Pond/ Reservoir/Dam</i>	0
Air Hujan/ <i>Rainwater</i>	0
Lainnya/ <i>Others</i>	0

Catatan/*Note*: ¹Desa pada tabel ini termasuk Unit Permukiman Transmigrasi (UPT) yang masih dibina oleh kementerian terkait/
Villages in this table include Transmigration Settlement Unit which is still fostered by the relevant ministries.

Sumber/*Source*: ²Badan Pusat Statistik, Pendataan Potensi Desa (Podes)/*BPS-Statistics Indonesia, Village Potential Data Collecting*

³Tidak ada Pendataan PODES di Tahun 2022 dan 2023/*There are no Village Potential Data Collecting in 2022 and 2023*

Tabel 4.3.2 Banyaknya Keluarga Menurut Desa/Kelurahan dan Jenis Pengguna Listrik di Kecamatan Cilacap Tengah, 2021
Table *Number of Family by Villages/Kelurahan and Type of Electricity Consumer in Cilacap Tengah District, 2021*

Desa/Kelurahan <i>Village/Kelurahan</i>	Pengguna Listrik <i>Electricity Consumer</i>			Bukan Pengguna Listrik <i>Not Electricity Consumer</i>
	PLN <i>State Electricity Company</i>	Non-PLN <i>Non-State Electricity Company</i>	Jumlah <i>Total</i>	
(1)	(2)	(3)	(4)	(5)
1. Kutawaru	3422	0	3422	0
2. Lomanis	1955	0	1955	0
3. Donan	9906	0	9906	0
4. Sidanegara	10256	0	10256	0
5. Gunungsimping	5022	0	5022	0
Cilacap Tengah	30561	0	30561	0

Catatan/Note: ...

Sumber/Source: Badan Pusat Statistik, Pendataan Potensi Desa (Podes)/BPS-Statistics Indonesia, Village Potential Data Collecting

Tabel 4.3.3
Table

**Banyaknya Desa¹/Kelurahan Menurut Sumber
Penerangan Jalan Utama Desa/Kelurahan di Kecamatan
Cilacap Tengah, 2021–2023**
*Number of Villages¹/Kelurahan by Source of Villages/
Kelurahan's Main Street Illumination in Cilacap Tengah
District, 2021–2023*

Sumber Penerangan Jalan Utama <i>Source of Main Street Illumination</i>	2021 ²	2022 ³	2023 ³
(1)	(2)	(3)	(4)
Listrik Pemerintah/ <i>State Electricity</i>	5
Listrik Non-Pemerintah/ <i>Non-State Electricity</i>	-
Non Listrik/ <i>Non-Electric</i>	-

Catatan/*Note*: ¹Desa pada tabel ini termasuk Unit Permukiman Transmigrasi (UPT) yang masih dibina oleh kementerian terkait/
Villages in this table include Transmigration Settlement Unit which is still fostered by the relevant ministries.

Sumber/*Source*: ²Badan Pusat Statistik, Pendataan Potensi Desa (Podes)/*BPS-Statistics Indonesia, Village Potential Data Collecting*

³Tidak ada Pendataan PODES di Tahun 2022 dan 2023/*There are no Village Potential Data Collecting in 2022 and 2023*

Tabel
Table 4.3.4

Banyaknya Desa¹/Kelurahan Menurut Penggunaan Fasilitas Tempat Buang Air Besar Sebagian Besar Keluarga di Kecamatan Cilacap Tengah, 2021–2023
Number of Villages¹/Kelurahan by Toilet Facility Used by Majority Family in Cilacap Tengah District, 2021–2023

Fasilitas Tempat Buang Air Besar <i>Toilet Facility</i>	2021 ²	2022 ³	2023 ³
(1)	(2)	(3)	(4)
Jamban/Toilet			
Sendiri/Private	5
Bersama/Shared	-
Umum/Public	-
Bukan Jamban/Non-Toilet	-
Jumlah/Total	5

Catatan/Note: ¹Desa pada tabel ini termasuk Unit Permukiman Transmigrasi (UPT) yang masih dibina oleh kementerian terkait/
Villages in this table include Transmigration Settlement Unit which is still fostered by the relevant ministries.

Sumber/Source: ²Badan Pusat Statistik, Pendataan Potensi Desa (Podes)/BPS-Statistics Indonesia, Village Potential Data Collecting

³Tidak ada Pendataan PODES di Tahun 2022 dan 2023/There are no Village Potential Data Collecting in 2022 and 2023

Tabel 4.3.5
Table

Banyaknya Desa/Kelurahan Menurut Jenis Bahan Bakar untuk Memasak yang Digunakan Sebagian Besar Keluarga di Kecamatan Cilacap Tengah, 2021
Number of Villages/Kelurahan by Type of Cooking Fuel Used by Majority Family in Cilacap Tengah District, 2021

Jenis Bahan Bakar untuk Memasak <i>Type of Cooking Fuel</i>	2021
(1)	(2)
Listrik/ <i>Electric</i>	0
Elpiji 5,5 kg/ <i>Blue Gas 5.5 kg-LPG</i>	0
Elpiji 12 kg/ <i>12 kg-LPG</i>	0
Elpiji 3 kg/ <i>3 kg-LPG</i>	5
Gas Kota/ <i>City Gas</i>	0
Biogas/ <i>Biogas</i>	0
Minyak Tanah/ <i>Kerosene</i>	0
Briket/ <i>Briquettes</i>	0
Arang/ <i>Charcoal</i>	0
Kayu Bakar/ <i>Firewood</i>	0
Lainnya/ <i>Others</i>	0
Jumlah/<i>Total</i>	5

Catatan/*Note*: ...

Sumber/*Source*: Badan Pusat Statistik, Pendataan Potensi Desa (Podes)/BPS-Statistics Indonesia, Village Potential Data Collecting

4.4 AGAMA DAN SOSIAL LAINNYA RELIGION AND OTHER SOCIAL AFFAIRS

Tabel 4.4.1 Jumlah Tempat Peribadatan Menurut Desa/Kelurahan di Kecamatan Cilacap Tengah, 2023
Table *Number of Worship Places by Villages/Kelurahan in Cilacap Tengah District, 2023*

Desa/Kelurahan Village/Kelurahan	Masjid Mosque	Mushola Pray Room	Gereja Protestan Protestant Church	Gereja Katholik Catholic Church	Pura Temple	Vihara
(1)	(2)	(3)	(4)	(5)	(6)	(7)
1. Kutawaru	19	9	1	1	0	0
2. Lomanis	6	10	0	0	0	0
3. Donan	11	35	1	0	0	0
4. Sidanegara	31	44	7	1	0	0
5. Gunungsimping	13	24	1	0	0	0
Cilacap Tengah	80	122	10	2	0	0

Catatan/Note: ...

Sumber/Source: Badan Pusat Statistik, Pendataan Potensi Desa (Podes)/BPS-Statistics Indonesia, Village Potential Data Collecting

Tabel 4.4.2
Table

**Banyaknya Kejadian Bencana Alam Menurut Desa/
Kelurahan dan Jenis Bencana Alam di Kecamatan Cilacap
Tengah, 2021**
*Number of Natural Disaster Events by Villages/Kelurahan
and Type of Natural Disaster in Cilacap Tengah District,
2021*

Desa/Kelurahan <i>Village/Kelurahan</i>	Gempa Bumi <i>Earthquake</i>	Tsunami <i>Tsunami</i>	Gunung Meletus <i>Volcanic Eruption</i>	Tanah Longsor <i>Landslide</i>
(1)	(2)	(3)	(4)	(5)
1. Kutawaru	0	0	0	0
2. Lomanis	0	0	0	0
3. Donan	0	0	0	0
4. Sidanegara	0	0	0	0
5. Gunungsimping	0	0	0	0
Cilacap Tengah	0	0	0	0

Lanjutan Tabel/*Continued Table* 4.4.2

Desa/Kelurahan Village/Kelurahan	Banjir Floods	Banjir Bandang Flash Floods	Kekeringan Drought	Kebakaran Hutan dan Lahan Forest and Land Fires
(1)	(6)	(7)	(8)	(9)
1. Kutawaru	0	0	0	0
2. Lomanis	0	0	0	0
3. Donan	0	0	0	0
4. Sidanegara	0	0	0	0
5. Gunungsimping	0	0	0	0
Cilacap Tengah	0	0	0	0

Lanjutan Tabel/*Continued Table* 4.4.2

Desa/Kelurahan Village/Kelurahan	Angin Puyuh/ Puting Beliung/ Topan Tornado/Typhoon	Gelombang Pasang Tidal Wave	Abrasi Abrasion
(1)	(10)	(11)	(12)
1. Kutawaru	0	0	0
2. Lomanis	0	0	0
3. Donan	0	0	0
4. Sidanegara	0	0	0
5. Gunungsimping	0	0	0
Cilacap Tengah	0	0	0

Catatan/Note: ...

Sumber/Source: Badan Pusat Statistik, Pendataan Potensi Desa (Podes)/BPS-Statistics Indonesia, Village Potential Data Collecting

Tabel
Table 4.4.3

Banyaknya Korban Jiwa Akibat Bencana Alam Menurut Desa/Kelurahan dan Jenis Bencana Alam di Kecamatan Cilacap Tengah, 2021
Number of Fatalities Due to Natural Disasters by Villages/ Kelurahan and Type of Natural Disaster in Cilacap Tengah District, 2021

Desa/Kelurahan <i>Village/Kelurahan</i>	Gempa Bumi <i>Earthquake</i>	Tsunami <i>Tsunami</i>	Gunung Meletus <i>Volcanic Eruption</i>	Tanah Longsor <i>Landslide</i>
(1)	(2)	(3)	(4)	(5)
1. Kutawaru	0	0	0	0
2. Lomanis	0	0	0	0
3. Donan	0	0	0	0
4. Sidanegara	0	0	0	0
5. Gunungsimping	0	0	0	0
Cilacap Tengah	0	0	0	0

Lanjutan Tabel/*Continued Table 4.4.3*

Desa/Kelurahan Village/Kelurahan	Banjir Floods	Banjir Bandang Flash Floods	Kekeringan Drought	Kebakaran Hutan dan Lahan Forest and Land Fires
(1)	(6)	(7)	(8)	(9)
1. Kutawaru	0	0	0	0
2. Lomanis	0	0	0	0
3. Donan	0	0	0	0
4. Sidanegara	0	0	0	0
5. Gunungsimping	0	0	0	0
Cilacap Tengah	0	0	0	0

Lanjutan Tabel/*Continued Table 4.4.3*

Desa/Kelurahan Village/Kelurahan	Angin Puyuh/ Puting Beliung/ Topan Tornado/Typhoon	Gelombang Pasang Tidal Wave	Abrasi Abrasion
(1)	(10)	(11)	(12)
1. Kutawaru	0	0	0
2. Lomanis	0	0	0
3. Donan	0	0	0
4. Sidanegara	0	0	0
5. Gunungsimping	0	0	0
Cilacap Tengah	0	0	0

Catatan/Note: ...

Sumber/Source: Badan Pusat Statistik, Pendataan Potensi Desa (Podes)/BPS-Statistics Indonesia, Village Potential Data Collecting

Tabel 4.4.4
Table

Keberadaan Fasilitas/Upaya Antisipasi/Mitigasi Bencana Alam Menurut Desa/Kelurahan di Kecamatan Cilacap Tengah, 2021
Existence of Facilities/Efforts for Anticipation/Mitigation of Natural Disasters by Villages/Kelurahan by Villages/Kelurahan in Cilacap Tengah District, 2021

Desa/Kelurahan <i>Village/Kelurahan</i>	Sistem Peringatan Dini Bencana Alam <i>Natural Disaster Early Warning System</i>	Sistem Peringatan Dini Khusus Tsunami <i>Tsunami Early Warning System</i>	Perlengkapan Keselamatan <i>Safety Equipment</i>
(1)	(2)	(3)	(4)
1. Kutawaru	Tidak Ada	Tidak Ada	Ada
2. Lomanis	Tidak Ada	Tidak Ada	Tidak Ada
3. Donan	Tidak Ada	Tidak Ada	Tidak Ada
4. Sidanegara	Tidak Ada	Tidak Ada	Tidak Ada
5. Gunungsimping	Ada	Bukan Wilayah Potensi Tsunami	Tidak Ada
Cilacap Tengah			

Lanjutan Tabel/*Continued Table 4.4.4*

Desa/Kelurahan <i>Village/Kelurahan</i>	Rambu-Rambu dan Jalur Evakuasi Bencana <i>Sign and Evacuation Route</i>	Pembuatan, Perawatan, atau Normalisasi: Sungai, Kanal, Tanggul, Parit, Drainase, Waduk, Pantai, dll <i>Manufacture, Maintenance, or Normalization: Rivers, Canals, Embankment, etc</i>
(1)	(5)	(6)
1. Kutawaru	Ada	Tidak Ada
2. Lomanis	Ada	Tidak Ada
3. Donan	Ada	Ada
4. Sidanegara	Ada	Tidak Ada
5. Gunungsimping	Ada	Tidak Ada
Cilacap Tengah		

Catatan/Note: ...

Sumber/Source: Badan Pusat Statistik, Pendataan Potensi Desa (Podes)/BPS-Statistics Indonesia, *Village Potential Data Collecting*

Tabel 4.4.5
Table

Banyaknya Desa/Kelurahan yang Memiliki Kelompok Kegiatan Olahraga Menurut Jenis Olahraga dan Ketersediaan Fasilitas/Lapangan Olahraga di Kecamatan Cilacap Tengah, 2021
Number of Villages/Kelurahan Having Sport Activities Groups by Type of Sport and Availability of Sport Facilities/Fields in Cilacap Tengah District, 2021

Jenis Olahraga <i>Type of Sport</i>	Kondisi Fasilitas/Lapangan Olahraga <i>Condition of Sport Facilities/Fields</i>			Tidak Ada Fasilitas/ Lapangan Olahraga <i>No Sport Facilities/ Fields</i>
	Baik	Rusak Sedang	Rusak Parah	
(1)	(2)	(3)	(4)	(5)
Sepak Bola/ <i>Soccer</i>	3	1	0	1
Bola Voli/ <i>Volley Ball</i>	5	0	0	0
Bulu Tangkis/ <i>Badminton</i>	4	0	0	1
Bola Basket/ <i>Basket Ball</i>	2	0	0	3
Tenis Lapangan/ <i>Court Tennis</i>	2	0	0	3
Tenis Meja/ <i>Table Tennis</i>	4	0	0	1
Futsal	1	0	0	4
Renang/ <i>Swimming</i>	2	0	0	3
Bela Diri/ <i>Martial Arts</i>	1	0	0	4
Bilyard/ <i>Billiards</i>	1	0	0	4
Fitnes, Aerobik, dll/ <i>Fitness, Aerobics, etc</i>	4	0	0	1
Lainnya/ <i>Others</i>	0	0	0	5

Catatan/*Note*: ...

Sumber/*Source*: Badan Pusat Statistik, Pendataan Potensi Desa (Podes)/BPS-Statistics Indonesia, Village Potential Data Collecting

Tabel 4.4.6 Jumlah Akseptor Menurut Desa dan Alat Kontrasepsi yang Digunakan di Kecamatan Cilacap Tengah, 2023
Table *Number of Acceptors by Villages and Contraceptive Devices Used in Cilacap Tengah District, 2023*

Desa/Kelurahan Village/Kelurahan	IUD	MOP	MOW	Implan
(1)	(2)	(3)	(4)	(5)
1. Kutawaru
2. Lomanis
3. Donan
4. Sidanegara
5. Gunungsimping
Cilacap Tengah

Lanjutan Tabel/*Continued Table* 4.4.6

Desa/Kelurahan Village/Kelurahan	Suntik	Pil	Kondom	Jumlah
(1)	(6)	(7)	(8)	(9)
1. Kutawaru
2. Lomanis
3. Donan
4. Sidanegara
5. Gunungsimping
Cilacap Tengah

Catatan/*Note*: ...

Sumber/*Source*: Data tidak tersedia

Tabel 4.4.7 Jumlah PUS, PUS Hamil, dan Akseptor KB Menurut Desa di Kecamatan Cilacap Tengah, 2023
Table Number of EFA, Pregnant EFA, and Family Planning Acceptors by Villages in Cilacap Tengah District, 2023

Desa/Kelurahan Village/Kelurahan	PUS	PUS Hamil	Jumlah Akseptor KB	Akseptor KB terhadap PUS (%)
(1)	(2)	(3)	(4)	(5)
1. Kutawaru
2. Lomanis
3. Donan
4. Sidanegara
5. Gunungsimping
Cilacap Tengah

Catatan/Note: ...

Sumber/Source: Data tidak tersedia

BAB 5

PERTANIAN AGRICULTURE



PENJELASAN TEKNIS

1. Tanaman sayuran dan buah-buahan semusim

Tanaman sayuran semusim adalah tanaman sumber vitamin, garam mineral dan lain-lain yang dikonsumsi dari bagian tanaman yang berupa daun, bunga, buah, dan umbinya, yang berumur kurang dari satu tahun.

Tanaman buah-buahan semusim adalah tanaman sumber vitamin, garam mineral, dan lain-lain yang dikonsumsi dari bagian tanaman yang berupa buah, berumur kurang dari satu tahun, tidak berbentuk pohon/rumpun tetapi menjalar dan berbatang lunak.

2. Tanaman sayuran dan buah-buahan tahunan

Tanaman buah-buahan tahunan adalah tanaman sumber vitamin, garam mineral, dan lain-lain yang dikonsumsi dari bagian tanaman yang berupa buah dan merupakan tanaman tahunan.

Tanaman sayuran tahunan adalah tanaman sumber vitamin, garam mineral, dan lain-lain yang dikonsumsi dari bagian tanaman yang berupa daun dan atau buah yang berumur lebih dari satu tahun.

3. Tanaman biofarmaka adalah tanaman yang bermanfaat untuk obat-obatan, kosmetik, dan kesehatan yang dikonsumsi atau digunakan dari bagian-bagian

TECHNICAL NOTES

1. *Seasonal vegetable and fruit plants*

Seasonal vegetable plants are plants which are the sources of vitamin, mineral salt, etc. consumed from the part of the plant in the form of leaf, flower, fruit, and root with the age of less than one year.

Seasonal fruit plants are plants which are the sources of vitamin, mineral salt, etc. consumed from the part of the plant in the form of fruits. These plants are creeps with the age of less than one year.

2. *Annual fruit and vegetable plants*

Annual fruit plants are plants which are the sources of vitamin, contained mineral salt, etc. consumed from the part of plant in the form of fruit and more than one year of age.

Annual vegetable plants are plants which are the sources of vitamin, contained mineral salt, etc. consumed from the part of the plant in the form of vegetable and more than one year.

3. *Medicinal plants* are plants which are useful for medicine. It is consumed from part of the plant such as leaf, flower, fruit, tuber, and root.

tanaman seperti daun. batang. buah. umbi (rimpang) ataupun akar.

4. **Tanaman hias** adalah tanaman yang mempunyai nilai keindahan baik bentuk, warna daun, tajuk maupun bunganya. sering digunakan untuk penghias pekarangan dan lain sebagainya.

5. **Luas panen untuk tanaman sayuran** adalah luas tanaman yang dipanen sekaligus/habis/dibongkar dan luas tanaman yang dipanen berkali-kali (lebih dari satu kali)/belum habis.

Tanaman yang dipanen sekaligus/ habis/dibongkar adalah tanaman yang sehabis panen langsung dibongkar/dicabut, terdiri dari bawang merah, bawang putih, bawang daun, kentang, kol/kubis, kembang kol, petsai/sawi, wortel, lobak, dan kacang merah.

Tanaman yang dipanen berkali-kali (lebih dari satu kali)/belum habis adalah tanaman yang pemanenannya lebih dari satu kali dan biasanya dibongkar apabila panen terakhir sudah tidak memadai lagi, terdiri dari: kacang panjang, cabe besar, cabe rawit, jamur, tomat, terung, buncis, ketimun, labu siam, kangkung, bayam, melon, semangka, dan blewah.

6. **Produksi hortikultura** adalah hasil menurut bentuk produk dari setiap tanaman sayuran, buah-buahan, biofarmaka dan tanaman

4. **Ornamental plants** are plants which have a beauty value, either in shape, colour of leaf or crown of flower, and they are often used as a yard decorator.

5. **Harvested area of vegetables** is area of entirely plant harvested/demolished and plant harvested several times/undemolished.

Entirely plants harvested/demolished are plants usually harvested once and demolished to be substituted by other plants, consisting of: shallots, garlic, leeks, potato, cabbage, cauli flower, mustard green, carrots, chinese radish, and red kidney beans.

Plants harvested several times/undemolished are plants usually harvested more than once and demolished in the case that the last harvest was economically not profitable. They consist of : yard long beans, chili, small chili, mushroom, tomatoes, egg plant, french beans, cucumber, pumpkin/chajota, swamp cabbage, spinach, melon, watermelon, and blewah .

6. **Horticulture production** is the standard production quantity form of vegetable, fruit, medicinal and ornamental plant based

hias yang diambil berdasarkan luas yang dipanen/tanaman yang menghasilkan pada bulan/triwulan laporan.

on harvested area/the number of production plants reported monthly/quarterly.

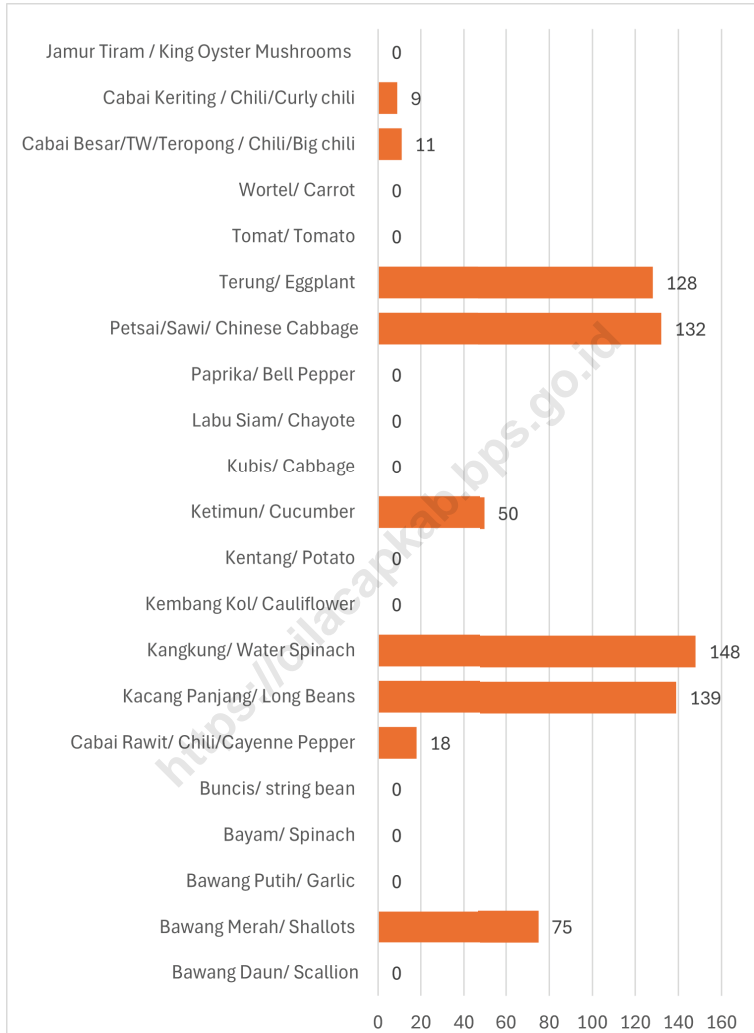
<https://cilacapkab.bps.go.id>

ULASAN

Di Kecamatan Cilacap Tengah teramati tidak terdapat komoditas pertanian dalam kategori tanaman biofarmaka serta tanaman hias. Produksi tanaman buah-buahan dan sayuran semusim yang mendominasi di Kecamatan Cilacap Tengah Tahun 2023 adalah komoditas kangkung (148 quintal) diikuti dengan kacang panjang (139 quintal), petsai/sawi (132 quintal) dan terung (128 quintal). Sedangkan produksi tanaman buah-buahan dan sayuran tahunan yang mendominasi di Kecamatan Cilacap Tengah Tahun 2023 adalah komoditas pisang (122 quintal) diikuti dengan sukun (81 quintal), pepaya (59 quintal) dan mangga (37 quintal).

DESCRIPTION

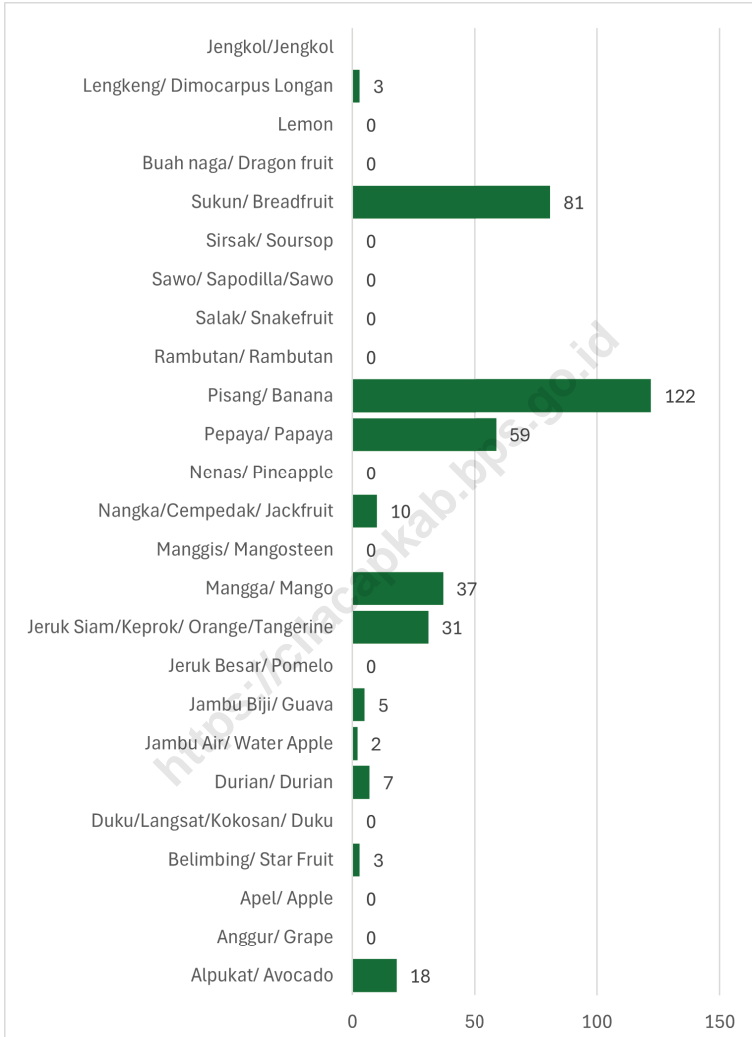
In the Cilacap Tengah subdistrict, no agricultural commodities in the categories of bio-pharmaceutical plants and ornamental plants have been observed. The dominant production of annual vegetables and fruits in Cilacap Tengah in 2023 includes water spinach (148 quintals), followed by long beans (139 quintals), Chinese cabbage (132 quintals), and eggplant (128 quintals). Meanwhile, the leading production of perennial fruits and vegetables in Cilacap Tengah in 2023 consists of bananas (122 quintals), followed by breadfruit (81 quintals), papaya (59 quintals), and mangoes (37 quintals).



Sumber/Source : Badan Pusat Statistik, Statistik Pertanian Hortikultura SPH-SBS/BPS-Statistics Indonesia, Agricultural Statistic for Horticulture SPH-SBS

Gambar 5.1
Figures

Produksi Tanaman Sayuran dan Buah-buahan Semusim Menurut Jenis Tanaman di Kecamatan Cilacap Tengah (kuintal), 2023
Production of Seasonal Vegetables and Fruits by Kind of Plant in Cilacap Tengah District (quintal), 2023



Sumber/Source : Badan Pusat Statistik, Statistik Pertanian Hortikultura SPH-SBS/BPS-Statistics Indonesia, Agricultural Statistic for Horticulture SPH-SBS

Gambar 5.2
Figures

Produksi Buah-Buahan dan Sayuran Tahunan Menurut Jenis Tanaman di Kecamatan Cilacap Tengah (kuintal), 2023

Production of Annual Fruits and Vegetables by Kind of Plant in Cilacap Tengah District (quintal), 2023

Tabel 5.1
Table

Luas Panen Tanaman Sayuran dan Buah-buahan Semusim Menurut Jenis Tanaman di Kecamatan Cilacap Tengah (ha), 2020–2023
Harvested Area of Seasonal Vegetables and Fruits by Kind of Plant in Cilacap Tengah District (ha), 2020–2023

Jenis Tanaman Kind of Plants	2021	2022	2023
(1)	(3)	(4)	(5)
Sayuran/Vegetables:			
<i>Bawang Daun/ Scallion</i>	-	-	-
<i>Bawang Merah/ Shallots</i>	-	-	1
<i>Bawang Putih/ Garlic</i>	-	-	-
<i>Bayam/ Spinach</i>	-	-	-
<i>Buncis/ string bean</i>	-	-	-
<i>Cabai Rawit/ Chili/Cayenne Pepper</i>	2	-	1
<i>Kacang Panjang/ Long Beans</i>	5	5	4
<i>Kangkung/ Water Spinach</i>	11	12	12
<i>Kembang Kol/ Cauliflower</i>	-	-	-
<i>Kentang/ Potato</i>	-	-	-
<i>Ketimun/ Cucumber</i>	3	-	4
<i>Kubis/ Cabbage</i>	-	-	-
<i>Labu Siam/ Chayote</i>	-	-	-
<i>Paprika/ Bell Pepper</i>	-	-	-
<i>Petsai/Sawi/ Chinese Cabbage/ mustard green</i>	9	11	12
<i>Terung/ Eggplant</i>	1	2	3
<i>Tomat/ Tomato</i>	-	-	-
<i>Wortel/ Carrot</i>	-	-	-

Lanjutan Tabel/*Continued Table 5.1*

Jenis Tanaman <i>Kind of Plants</i>	2021	2022	2023
(1)	(3)	(4)	(5)
Cabai Besar/TW/Teropong / Chili/Big chili	-	-	1
Cabai Keriting / Chili/Curly chili	-	-	1
"Jamur Tiram / King Oyster Mushrooms (m2/ m2)"	-	-	-
"Jamur Merang / Straw Mushrooms (m2/ m2)"	-	-	-
"Jamur Lainnya (m2/ m2)"	-	-	-
Buah–buahan/Fruits:			
Melon/ Melon	2	-	...
Semangka/ Water Melon	4	-	...
Stroberi/ Strawberry	-	-	...

Catatan/Note: ...

Sumber/Source: Badan Pusat Statistik, Statistik Pertanian Hortikultura SPH-SBS/BPS-Statistics Indonesia, *Agricultural Statistic for Horticulture SPH-SBS*

Tabel 5.2
Table

Produksi Tanaman Sayuran dan Buah-buahan Semusim Menurut Jenis Tanaman di Kecamatan Cilacap Tengah (kuintal), 2020–2023
Production of Seasonal Vegetables and Fruits by Kind of Plant in Cilacap Tengah District (quintal), 2020–2023

Jenis Tanaman <i>Kind of Plants</i>	2021	2022	2023
(1)	(3)	(4)	(5)
Sayuran/Vegetables:			
<i>Bawang Daun/ Scallion</i>	-	-	-
<i>Bawang Merah/ Shallots</i>	-	-	75
<i>Bawang Putih/ Garlic</i>	-	-	-
<i>Bayam/ Spinach</i>	-	-	-
<i>Buncis/ string bean</i>	-	-	-
<i>Cabai Rawit/ Chili/Cayenne Pepper</i>	17	-	18
<i>Kacang Panjang/ Long Beans</i>	96	124	139
<i>Kangkung/ Water Spinach</i>	114	112	148
<i>Kembang Kol/ Cauliflower</i>	-	-	-
<i>Kentang/ Potato</i>	-	-	-
<i>Ketimun/ Cucumber</i>	37	-	50
<i>Kubis/ Cabbage</i>	-	-	-
<i>Labu Siam/ Chayote</i>	-	-	-
<i>Paprika/ Bell Pepper</i>	-	-	-
<i>Petsai/Sawi/ Chinese Cabbage/ mustard green</i>	85	140	132
<i>Terung/ Eggplant</i>	13	29	128
<i>Tomat/ Tomato</i>	-	-	-
<i>Wortel/ Carrot</i>	-	-	-

Lanjutan Tabel/*Continued Table 5.2*

Jenis Tanaman <i>Kind of Plants</i>	2021	2022	2023
(1)	(3)	(4)	(5)
Cabai Besar/TW/Teropong / Chili/Big chili	-	-	11
Cabai Keriting / Chili/Curly chili	-	-	9
Jamur Tiram / <i>King Oyster</i> <i>Mushrooms</i> (kg/kg)	-	-	-
Jamur Merang / <i>Straw</i> <i>Mushrooms</i> (kg/kg)	-	-	-
Jamur Lainnya (kg/kg)	-	-	-
Buah–buahan/Fruits:			
Melon/ Melon	21	-	...
Semangka/ Water Melon	305	-	...
Stroberi/ Strawberry	-	-	...

Catatan/Note: ...

Sumber/Source: Badan Pusat Statistik, Statistik Pertanian Hortikultura SPH-SBS/BPS-Statistics Indonesia, *Agricultural Statistic for Horticulture SPH-SBS*

Tabel 5.3
Table

Luas Panen Tanaman Biofarmaka Menurut Jenis Tanaman di Kecamatan Cilacap Tengah (m²), 2020–2023
Harvested Area of Medicinal Plants by Kind of Plant in Cilacap Tengah District (m²), 2020–2023

Jenis Tanaman Kind of Plants	2021	2022	2023
(1)	(3)	(4)	(5)
<i>Jahe/ Ginger</i>	-	-	-
<i>Kapulaga/ Java Cardamom</i>	-	-	-
<i>Keji Beling/ Verbenaceae</i>
<i>Kencur/ East Indian Galangal</i>	-	-	-
<i>Kunyit/ Turmeric</i>	-	-	-
<i>Laos/Lengkuas/ Galanga</i>	-	-	-
<i>Lempuyang/ Zingiber Aromaticum</i>	-	-	-
<i>Lidah Buaya/ Aloe vera</i>	-	-	-
<i>"Mahkota Dewa/ Phaleria Macrocarpa (pohon/ tree)"</i>	-	-	-
<i>"Mengkudu/Pace/ Indian Mulberry (pohon/ tree)"</i>	-	-	-
<i>Sambiloto/ King of Bitter</i>	-	-	-
<i>Temuireng/ Black Turmeric</i>	-	-	-
<i>Temukunci/ Chinese Keys</i>	-	-	-
<i>Temulawak/ Java Turmeric</i>	-	-	-
<i>Jeruk Nipis/ Lime (pohon/ tree)</i>	-	-	-
<i>Serai/Lemongrass</i>	-	-	-

Catatan/Note: ...

Sumber/Source: Badan Pusat Statistik, Statistik Pertanian Hortikultura SPH-TBF/BPS-Statistics Indonesia, Agricultural Statistic for Horticulture SPH-TBF

Tabel 5.4 **Produksi Tanaman Biofarmaka Menurut Jenis Tanaman di Kecamatan Cilacap Tengah (kg), 2020–2023**
Table **Production of Medicinal Plants by Kind of Plant in Cilacap Tengah District (kg), 2020–2023**

Jenis Tanaman Kind of Plants	2021	2022	2023
(1)	(3)	(4)	(5)
<i>Jahe/ Ginger</i>	-	-	-
<i>Kapulaga/ Java Cardamom</i>	-	-	-
<i>Keji Beling/ Verbenaceae</i>
<i>Kencur/ East Indian Galangal</i>	-	-	-
<i>Kunyit/ Turmeric</i>	-	-	-
<i>Laos/Lengkuas/ Galanga</i>	-	-	-
<i>Lempuyang/ Zingiber Aromaticum</i>	-	-	-
<i>Lidah Buaya/ Aloevera</i>	-	-	-
<i>"Mahkota Dewa/ Phaleria Macrocarpa (pohon/ tree)"</i>	-	-	-
<i>"Mengkudu/Pace/ Indian Mulberry (pohon/ tree)"</i>	-	-	-
<i>Sambiloto/ King of Bitter</i>	-	-	-
<i>Temuireng/ Black Turmeric</i>	-	-	-
<i>Temukunci/ Chinese Keys</i>	-	-	-
<i>Temulawak/ Java Turmeric</i>	-	-	-
<i>"Jeruk Nipis/ Lime (pohon/ tree)"</i>	-	-	-
<i>Serai/Lemongrass</i>	-	-	-

Catatan/Note: ...

Sumber/Source: Badan Pusat Statistik, Statistik Pertanian Hortikultura SPH-TBF/BPS-Statistics Indonesia, Agricultural Statistic for Horticulture SPH-TBF

Tabel 5.5
Table

Luas Panen Tanaman Hias Menurut Jenis Tanaman di Kecamatan Cilacap Tengah (m²), 2020–2023
Harvested Area of Ornamental Plants by Kind of Plant in Cilacap Tengah District (m²), 2020–2023

Jenis Tanaman Kind of Plants	2021	2022	2023
(1)	(3)	(4)	(5)
<i>Anthurium Bunga/ Flamingo Lily Flower</i>	-	-	-
<i>Anthurium Daun/ Anthurium</i>
<i>Anyelir/ Carnation</i>
<i>Balanceng/ Dieffenbacia</i>
<i>Dracaena/ Dracaena</i>	-	-	-
<i>Euphorbia/ Euphorbia</i>
<i>Gladiol/ Gladiol</i>
<i>Hanjuang/ Cordyline</i>	-	-	-
<i>Herbras/ Gerbera</i>	-	-	-
<i>Kamboja Jepang/ Adenium</i>
<i>Keladi Hias/ Caladium</i>
<i>Krisan/ Chrysantemum</i>	-	-	-
<i>Mawar/ Rose</i>	-	-	-
<i>Melati/ Jasmine</i>	-	-	-
<i>Monstera/ Monstera</i>
<i>Pakis/ Leather Leaf Fern</i>	-	-	-
<i>"Palem/ Palm (pohon/ tree)"</i>	-	-	-
<i>Pedang-Pedangan/ Sansevieria</i>	-	-	-
<i>Philodendron/ Philodendron</i>	-	-	-
<i>Pisang-Pisangan/ Heliconia</i>	-	-	-

Lanjutan Tabel/*Continued Table 5.5*

Jenis Tanaman <i>Kind of Plants</i>	2021	2022	2023
(1)	(3)	(4)	(5)
<i>Sedap Malam/ Tuberose</i>	-	-	-
<i>Soka/ Ixora</i>	-	-	-
<i>Sri Rejeki/ Aglaonema</i>	-	-	-
<i>Anggrek Potong/Cut Orchid</i>	-	-	-
<i>Anggrek Pot/ Orchid Potted Orchid</i>	-	-	-
<i>Bromelia</i>	-	-	-
<i>Bugenvil</i>	-	-	-
<i>Puring/ Croton</i>	-	-	-

Catatan/Note: ...

Sumber/Source: Badan Pusat Statistik, Statistik Pertanian Hortikultura SPH-TH/BPS-Statistics Indonesia, *Agricultural Statistik for Horticulture SPH-TH*

Tabel 5.6
Table

Produksi Tanaman Hias Menurut Jenis Tanaman di Kecamatan Cilacap Tengah (tangkai), 2020–2023
Production of Ornamental Plants by Kind of Plant n Cilacap Tengah District (stalks), 2020–2023

Jenis Tanaman <i>Kind of Plants</i>	2021	2022	2023
(1)	(3)	(4)	(5)
Anthurium Daun/ <i>Anthurium</i> (pohon/ tree)	-	-	-
Anyelir/ <i>Carnation</i> (tangkai/ stalks)
Balanceng/ <i>Dieffenbacia</i> (pohon/ tree)
Dracaena/ <i>Dracaena</i> (pohon/ tree)
Euphorbia/ <i>Euphorbia</i> (pohon/ tree)	-	-	-
Gladiol/ <i>Gladiol</i> (tangkai/ stalks)
Hanjuang/ <i>Cordyline</i> (pohon/ tree)
Herbras/ <i>Gerbera</i> (tangkai/ stalks)	-	-	-
Kamboja Jepang/ <i>Adenium</i> (pohon/ tree)	-	-	-
Keladi Hias/ <i>Caladium</i> (pohon/ tree)
Krisan/ <i>Chrysantemum</i> (tangkai/ stalks)
Mawar/ <i>Rose</i> (tangkai/ stalks)	-	-	-
Melati/ <i>Jasmine</i> (kg/ kg)	-	-	-
Monstera/ <i>Monstera</i> (pohon/ tree)	-	-	-
Pakis/ <i>Leather Leaf Fern</i> (pohon/ tree)

Lanjutan Tabel/Continued Table 5.6

Jenis Tanaman <i>Kind of Plants</i>	2021	2022	2023
(1)	(3)	(4)	(5)
Palem/ <i>Palm</i> (<i>pohon/tree</i>)	-	-	-
Pedang-Pedangan/ <i>Sansevieria</i> (<i>rumpun/clumps</i>)	-	-	-
Philodendron/ <i>Philodendron</i> (<i>pohon/tree</i>)	-	-	-
Pisang-Pisangan/ <i>Heliconia</i> (<i>tangkai/stalks</i>)	-	-	-
Sedap Malam/ <i>Tuberose</i> (<i>tangkai/stalks</i>)	-	-	-
Soka/ <i>Ixora</i> (<i>pohon/tree</i>)	-	-	-
Sri Rejeki/ <i>Aglaonema</i> (<i>pohon/tree</i>)	-	-	-
Anggrek Potong/Cut <i>Orchid</i> (<i>tangkai/stalks</i>)	-	-	-
Anggrek Pot/Potted <i>Orchid</i> (<i>pohon/tree</i>)	-	-	-
Bromelia (<i>pohon/tree</i>)	-	-	-
Bugenvil (<i>pohon/tree</i>)	-	-	-
Puring/ <i>Croton</i> (<i>pohon/tree</i>)	-	-	-
<i>Puring/ Croton</i>	-	-	-

Catatan/Note: ...

Sumber/Source: Badan Pusat Statistik, Statistik Pertanian Hortikultura SPH-TH/BPS-Statistics Indonesia, *Agricultural Statistik for Horticulture SPH-TH*

Tabel 5.7
Table

Produksi Buah-Buahan dan Sayuran Tahunan Menurut Jenis Tanaman di Kecamatan Cilacap Tengah (kuintal), 2020–2023
Production of Annual Fruits and Vegetables by Kind of Plant in Cilacap Tengah District (quintal), 2020–2023

Jenis Tanaman <i>Kind of Plants</i>	2021	2022	2023
(1)	(3)	(4)	(5)
Buah-buahan/Fruits:			
<i>Alpukat/ Avocado</i>	40	14	18
<i>Anggur/ Grape</i>	7	8	-
<i>Apel/ Apple</i>	-	-	-
<i>Belimbing/ Star Fruit</i>	4	3	3
<i>Duku/Langsat/Kokosan/ Duku</i>	-	-	-
<i>Durian/ Durian</i>	5	-	7
<i>Jambu Air/ Water Apple</i>	3	-	2
<i>Jambu Biji/ Guava</i>	4	-	5
<i>Jeruk Besar/ Pomelo</i>	2	-	-
<i>Jeruk Siam/Kepron/ Orange/ Tangerine</i>	-	59	31
<i>Mangga/ Mango</i>	-	71	37
<i>Manggis/ Mangosteen</i>	-	-	-
<i>Nangka/Cempedak/ Jackfruit</i>	11	5	10
<i>Nenas/ Pineapple</i>	-	-	-
<i>Pepaya/ Papaya</i>	56	52	59
<i>Pisang/ Banana</i>	76	130	122
<i>Rambutan/ Rambutan</i>	-	-	-
<i>Salak/ Snakefruit</i>	-	-	-

Lanjutan Tabel/*Continued Table 5.7*

Jenis Tanaman <i>Kind of Plants</i>	2021	2022	2023
(1)	(3)	(4)	(5)
Sawo/ Sapodilla/Sawo	-	-	-
Sirsak/ Soursop	-	-	-
Sukun/ Breadfruit	175	201	81
Buah naga/ Dragon fruit	-	-	-
Lemon	-	-	-
Lengkeng/ Dimocarpus Longan	5	7	3
Sayuran/Vegetables:			
Jengkol/ Jengkol	-	-	-
Melinjo/ Gnetum/Melinjo	-	-	...
Petai/ Twisted Cluster Bean	-	-	...

Catatan/Note: ...

Sumber/Source: Badan Pusat Statistik, Statistik Pertanian Hortikultura SPH-SBS/BPS-Statistics Indonesia, Agricultural Statistic for Horticulture SPH-SBS

BAB 6

PARIWISATA, TRANSPORTASI, DAN KOMUNIKASI **TOURISM, TRANSPORTATION, AND COMMUNICATION**



PENJELASAN TEKNIS

1. **Usaha penyediaan akomodasi** adalah usaha yang menyediakan pelayanan penginapan yang dapat dilengkapi dengan pelayanan pariwisata lainnya. Usaha penyediaan akomodasi dapat berupa hotel, vila, pondok wisata, bumi perkemahan, persinggahan karavan, dan akomodasi lainnya yang digunakan untuk tujuan pariwisata.
2. **Hotel** adalah penyediaan akomodasi secara harian berupa kamar-kamar di dalam satu bangunan yang dapat dilengkapi dengan jasa pelayanan makan dan minum, kegiatan hiburan dan atau fasilitas lainnya. Hotel terdiri dari hotel berbintang dan hotel non-bintang.
3. **Mobil penumpang** adalah setiap kendaraan bermotor yang dilengkapi dengan tempat duduk untuk sebanyak-banyaknya delapan orang, tidak termasuk tempat duduk untuk pengemudi, baik dilengkapi atau tidak dilengkapi bagasi.
4. **Mobil bus** adalah setiap kendaraan bermotor yang dilengkapi dengan tempat duduk untuk lebih dari delapan orang, tidak termasuk tempat duduk untuk pengemudi, baik dilengkapi atau tidak dilengkapi bagasi.

TECHNICAL NOTES

1. **The business of providing accommodation** is a business that provides specialty services that can be equipped with other tourism services. It includes hotel, villa, cottage, camping, caravan stop, and other accommodation that are used for tourism purposes.
2. **Hotel** is a daily supply of accommodation rooms within a building which can be equipped with eating and drinking services, entertainment activities and/or other facilities. Hotel consists of a classified hotel and a non-classified hotel.
3. **Passenger cars** are any motor vehicles with no more than eight seats, excluding seat for driver, it can be with or without hoot.
4. **Buses** are large passenger cars having seats for more than eight passengers, excluding seat for driver, it can be with or without hoot.

5. **Kantor Pos** adalah tempat pemberi pelayanan komunikasi tertulis dan atau surat elektronik, layanan paket, layanan logistik, layanan transaksi keuangan, dan layanan keagenan pos untuk kepentingan umum. Rumah pos berfungsi sama seperti kantor pos dan kantor pos pembantu, bedanya rumah pos biasanya terletak di daerah terpencil.
6. **Telekomunikasi** adalah setiap pemancaran, pengiriman, dan atau penerimaan dari setiap informasi dalam bentuk tanda-tanda, isyarat, tulisan, gambar, suara dan bunyi melalui sistem kawat, optik, radio, atau sistem elektromagnetik lainnya.
5. **Post Office** is a service provider facility of written communication and or electronic mail, parcel service, logistics services, financial transaction services, and postal services to the public. Postal house has the same function as the post office and subsidiary of post office, the difference is that postal house is usually located in remote areas.
6. **Telecommunication** includes every transmitting, delivering, and or receiving from every information of marking, signal, article, picture, sound and voice through strand of wire system, optic, radio, or other electromagnetic system

ULASAN

Penyediaan Akomodasi

Pada tahun 2023 banyaknya usaha akomodasi di Kecamatan Cilacap Tengah sebanyak 12 usaha, usaha akomodasi terbanyak berada di Kelurahan Sidanegara dengan total sebanyak 8 usaha. Sedangkan banyaknya usaha akomodasi hotel di Kecamatan Cilacap Tengah sebanyak 10 usaha. Jumlah hotel terbanyak terdapat di Kelurahan Sidanegara dengan jumlah hotel sebanyak 7 usaha.

Transportasi

Jenis transportasi di Kecamatan Cilacap Tengah seluruhnya melalui jenis transportasi darat dengan sebagian besar desa dilalui oleh angkutan umum baik dengan trayek tetap maupun tanpa trayek tetap. Kondisi permukaan jalan di Kecamatan Cilacap Tengah seluruhnya merupakan jenis jalan aspal/beton yang dapat dilalui kendaraan bermotor roda 4 atau lebih.

Komunikasi

Keberadaan sarana dan fasilitas komunikasi di Kecamatan Cilacap Tengah cukup memadai, ditunjukkan dengan ketersediaan kantor pos serta jasa ekspedisi. Berdasarkan sarana komunikasinya, di Kecamatan Cilacap Tengah terdapat 9 menara telepon seluler dengan sinyal internet telepon seluler yang sudah sebagian besar 4G/LTE.

DESCRIPTION

Accommodation Provision

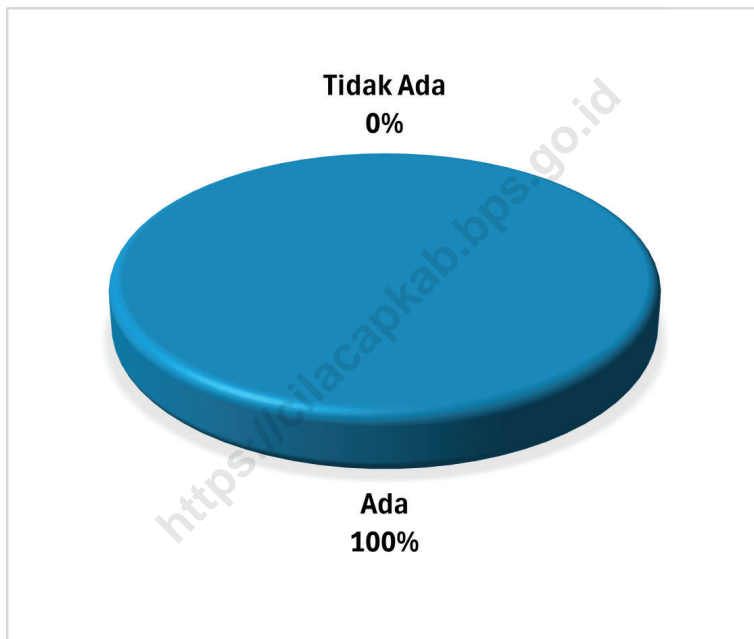
In 2023, the number of accommodation businesses in Cilacap Tengah District totaled 12 establishments. The highest number of accommodation businesses was in the kelurahan of Sidanegara with a total of 8 establishments. Meanwhile, the number of hotel businesses in Cilacap Tengah District was 10 establishments. The largest concentration of hotels was found in the kelurahan of Sidanegara with 7 hotels.

Transportation

All transportation in Cilacap Tengah District is conducted via land transport, with most villages accessible by public transport, both on fixed routes and non-fixed routes. The road surfaces throughout Cilacap Tengah District consist entirely of asphalt/concrete, suitable for motor vehicles with four or more wheels.

Communication

Communication facilities and services in Cilacap Tengah Sub-district are adequately available, including post offices and courier services. In terms of communication infrastructure, Cilacap Tengah District has 9 cellular phone towers with cellular internet signal, mostly supporting 4G/LTE technology.

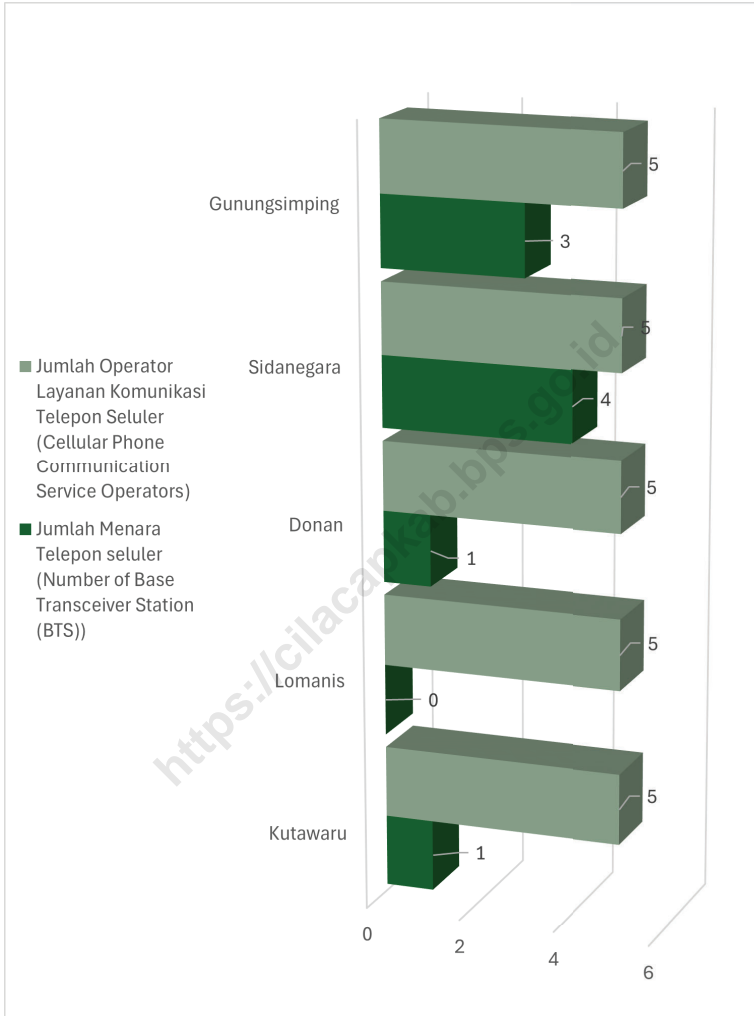


Sumber/Source : Badan Pusat Statistik, Pendataan Potensi Desa (Podes)/ BPS-Statistics Indonesia, Village Potential Data Collection

Gambar 6.1
Figures

Keberadaan Perusahaan/Agen Jasa Ekspedisi Swasta Menurut Desa/Kelurahan di Kecamatan Cilacap Tengah, 2021

Number of Private Expedition Service Company by Villages/ Kelurahan in Cilacap Tengah District, 2021



Sumber/Source : Badan Pusat Statistik, Pendataan Potensi Desa (Podes)/ BPS-Statistics Indonesia, Village Potential Data Collection

Gambar 6.2
Figures

Jumlah Menara Telepon seluler dan Operator Layanan Komunikasi Telepon Seluler Menurut Desa/Kelurahan di Kecamatan Cilacap Tengah, 2021
Number of Base Transceiver Station (BTS) and Cellular Phone Communication Service Operators by Villages/ Kelurahan in Cilacap Tengah District, 2021

6.1 PARIWISATA TOURISM

Tabel 6.1.1 **Jumlah Sarana Akomodasi Menurut Desa/Kelurahan dan Jenis Akomodasi di Kecamatan Cilacap Tengah, 2021**
Table *Number of Accomodation Facilities by Villages/Kelurahan and Type of Accomodation in Cilacap Tengah District, 2021*

Desa/Kelurahan <i>Village/Kelurahan</i>	Hotel	Penginapan <i>Inn</i>
(1)	(2)	(3)
1. Kutawaru	0	0
2. Lomanis	0	0
3. Donan	1	1
4. Sidanegara	7	1
5. Gunungsimping	2	0
Cilacap Tengah	10	2

Catatan/Note: ...

Sumber/Source: Badan Pusat Statistik, Pendataan Potensi Desa (Podes)/ BPS-Statistics Indonesia, Village Potential Data Collection

6.2 TRANSPORTASI TRANSPORTATION

Tabel 6.2.1 Prasarana dan Sarana Transportasi Antardesa/Kelurahan Menurut Desa/Kelurahan di Kecamatan Cilacap Tengah, 2021
Inter-Villages/Kelurahan Transportation Infrastructure and Facilities by Villages/Kelurahan in Cilacap Tengah District, 2021

Desa/Kelurahan <i>Village/Kelurahan</i>	Jenis Prasarana Transportasi <i>Type of Transportation Infrastructure</i>	Keberadaan Angkutan Umum <i>Availability of Public Transportation</i>
(1)	(2)	(3)
1. Kutawaru	Darat dan Air	Ada, dengan trayek tetap
2. Lomanis	Darat	Ada, dengan trayek tetap
3. Donan	Darat	Ada, dengan trayek tetap
4. Sidanegara	Darat	Ada, dengan trayek tetap
5. Gunungsimping	Darat	Ada, dengan trayek tetap

Lanjutan Tabel/*Continued Table 6.2.1*

Desa/Kelurahan Village/Kelurahan	Jenis Permukaan Jalan Darat Terluas Type of The Widest Road Surface	Dapat Dilalui Kendaraan Bermotor Roda 4 atau Lebih Passable by Vehicle with 4 or more Wheels
(1)	(4)	(5)
1. Kutawaru	Aspal/beton	Sepanjang tahun
2. Lomanis	Aspal/beton	Sepanjang tahun
3. Donan	Aspal/beton	Sepanjang tahun
4. Sidanegara	Aspal/beton	Sepanjang tahun
5. Gunungsimping	Aspal/beton	Sepanjang tahun

Catatan/*Note*: ...

Sumber/*Source*: Badan Pusat Statistik, Pendataan Potensi Desa (Podes)/ BPS-Statistics Indonesia, Village Potential Data Collection

6.3 KOMUNIKASI COMMUNICATION

Tabel 6.2.2 Keberadaan Kantor Pos/Pos Pembantu/Rumah Pos, Pos Keliling, dan Perusahaan/Agen Jasa Ekspedisi Swasta Menurut Desa/Kelurahan di Kecamatan Cilacap Tengah, 2021
Number of Post Office/Subsidiary of Post Office, Mobile Portal Service, Private Expedition Service Company by Villages/Kelurahan in Cilacap Tengah District, 2021

Desa/Kelurahan <i>Village/Kelurahan</i>	Kantor Pos/Pos Pembantu/Rumah Pos <i>Post Office/Subsidiary of Post Office</i>	Pos Keliling <i>Mobile Portal Service</i>	Perusahaan/Agen Jasa Ekspedisi Swasta <i>Private Expedition Service Company</i>
(1)	(2)	(3)	(4)
1. Kutawaru	Tidak ada	Tidak ada	Beroperasi
2. Lomanis	Tidak ada	Tidak ada	Beroperasi
3. Donan	Beroperasi	Tidak ada	Beroperasi
4. Sidanegara	Beroperasi	Tidak ada	Beroperasi
5. Gunungsimping	Beroperasi	Tidak ada	Beroperasi
Cilacap Tengah			

Catatan/Note: ...

Sumber/Source: Badan Pusat Statistik, Pendataan Potensi Desa (Podes)/ BPS-Statistics Indonesia, Village Potential Data Collection

Tabel 6.3.1
Table

Jumlah Menara Telepon seluler dan Operator Layanan Komunikasi Telepon Seluler Menurut Desa/Kelurahan di Kecamatan Cilacap Tengah, 2021
Number of Base Transceiver Station (BTS) and Cellular Phone Communication Service Operators by Villages/ Kelurahan in Cilacap Tengah District, 2021

Desa/Kelurahan Village/Kelurahan	Jumlah Menara Telepon seluler Number of Base Transceiver Station (BTS)	Jumlah Operator Layanan Komunikasi Telepon Seluler Cellular Phone Communication Service Operators
(1)	(2)	(3)
1. Kutawaru	1	5
2. Lomanis	0	5
3. Donan	1	5
4. Sidanegara	4	5
5. Gunungsimping	3	5
Cilacap Tengah	9	5

Catatan/Note: ...

Sumber/Source: Badan Pusat Statistik, Pendataan Potensi Desa (Podes)/ BPS-Statistics Indonesia, Village Potential Data Collection

Tabel
Table 6.3.2

Kekuatan Sinyal Telepon Seluler dan Jenis Sinyal Internet Telepon Seluler Menurut Desa/Kelurahan di Kecamatan Cilacap Tengah, 2021
The Strenght of Cellular Phone Signal by Villages/Kelurahan in Cilacap Tengah District, 2021

Desa/Kelurahan <i>Village/Kelurahan</i>	Kekuatan Sinyal Telepon Seluler <i>The Strenght of Cellular Phone Signal</i>	Jenis Sinyal Internet Telepon Seluler <i>Type of Cellular Phone Signal</i>
(1)	(2)	(3)
1. Kutawaru	Kuat	4G/LTE
2. Lomanis	Sangat kuat	4G/LTE
3. Donan	Sangat kuat	4G/LTE
4. Sidanegara	Sangat kuat	4G/LTE
5. Gunungsimping	Sangat kuat	4G/LTE
Cilacap Tengah		

Catatan/Note: ...

Sumber/Source: Badan Pusat Statistik, Pendataan Potensi Desa (Podes)/ BPS-Statistics Indonesia, Village Potential Data Collection

BAB 7

PERBANKAN, KOPERASI, DAN PERDAGANGAN BANKING, COOPERATIVE, AND TRADE



PENJELASAN TEKNIS

1. **Bank Umum** adalah bank yang melaksanakan kegiatan usaha secara konvensional dan atau berdasarkan prinsip syariah, yang dalam kegiatannya memberikan jasa dalam lalu lintas pembayaran.

Bank umum pemerintah meliputi Bank Rakyat Indonesia (BRI), Bank Negara Indonesia (BNI), Bank Mandiri, Bank Pembangunan Daerah (BPD), Bank Tabungan Negara (BTN), dan Teras BRI.

Bank umum swasta, meliputi Bank Permata, Bank Syariah Indonesia (BSI), Bank Central Asia (BCA), Bank Mutiara, Rabo Bank, Bank Sinarmas, dsb.

Bank Perkreditan Rakyat (BPR) adalah bank yang menerima simpanan dalam bentuk deposito berjangka, tabungan, atau bentuk lain yang disamakan dengan itu, menyalurkan dana dalam bentuk kredit kepada masyarakat yang membutuhkan.

2. **Koperasi Unit Desa (KUD)** adalah suatu organisasi ekonomi yang bersifat sosial merupakan wadah bagi pengembangan berbagai kegiatan ekonomi masyarakat perdesaan yang diselenggarakan oleh dan untuk masyarakat itu sendiri.

3. **Kelompok pertokoan** adalah sejumlah toko yang terdiri dari minimal 10 toko dan mengelompok dalam satu

TECHNICAL NOTES

1. **Commercial Banks** are financial institutions that engage in business activities based on conventional and/or Sharia principles, providing payment services.

Government-owned commercial banks include Bank Rakyat Indonesia (BRI), Bank Negara Indonesia (BNI), Bank Mandiri, Regional Development Banks (BPD), Bank Tabungan Negara (BTN), and Teras BRI.

Private commercial banks include Bank Permata, Bank Syariah Indonesia (BSI), Bank Central Asia (BCA), Bank Mutiara, Rabo Bank, Bank Sinarmas, and others.

People's Credit Banks (BPR) are banks that accept deposits in the form of fixed deposits, savings, or similar forms, and provide credit to communities in need.

2. **Village Unit Cooperatives (KUD)** are social-economic organizations that serve as platforms for developing various economic activities in rural communities, organized by and for the community itself.

3. **Shopping Complex** refers to a collection of at least 10 shops grouped together in one location, where the number of physical

lokasi. Dalam satu kelompok pertokoan, jumlah bangunan fisiknya dapat lebih dari satu.

4. **Pasar** adalah tempat pertemuan antara penjual dan pembeli barang dan jasa. Pasar dapat menggunakan bangunan yang bersifat permanen atau semi permanen ataupun tanpa bangunan.
5. **Minimarket/swalayan** adalah sistem pelayanan mandiri, menjual berbagai jenis barang secara eceran, dan semua barang memiliki label harga, dengan luas bangunan kurang dari 400m². Yang dicatat adalah minimarket yang masih aktif.
6. **Restoran** adalah suatu jenis usaha yang mempergunakan seluruh bangunan secara permanen untuk menyediakan jasa pangan yang pengolahan dan penyajiannya secara langsung di tempat sesuai dengan keinginan para pengguna jasa yang mempunyai ciri pembeli biasanya dikenakan pajak.
7. **Rumah makan** adalah jenis usaha yang menyediakan jasa pangan yang pengolahan makanannya dapat dilakukan diluar rumah makan, yang mempunyai ciri pembeli biasanya dikenakan pajak.

buildings can be more than one.

4. **Market** is a meeting place for buyers and sellers of goods and services, which can be housed in permanent, semi-permanent, or non-building structures.
5. **Minimarkets or supermarkets** are self-service retail systems selling various goods retail, with all items labeled, typically occupying buildings smaller than 400m². Only active minimarkets are recorded.
6. **Restaurant** is a type of business that uses an entire building permanently to directly prepare and serve food according to customer preferences, typically subject to taxation.
7. **Eatery** is a type of business that provides food services where food preparation may occur outside the establishment, typically subject to taxation for customers.

ULASAN

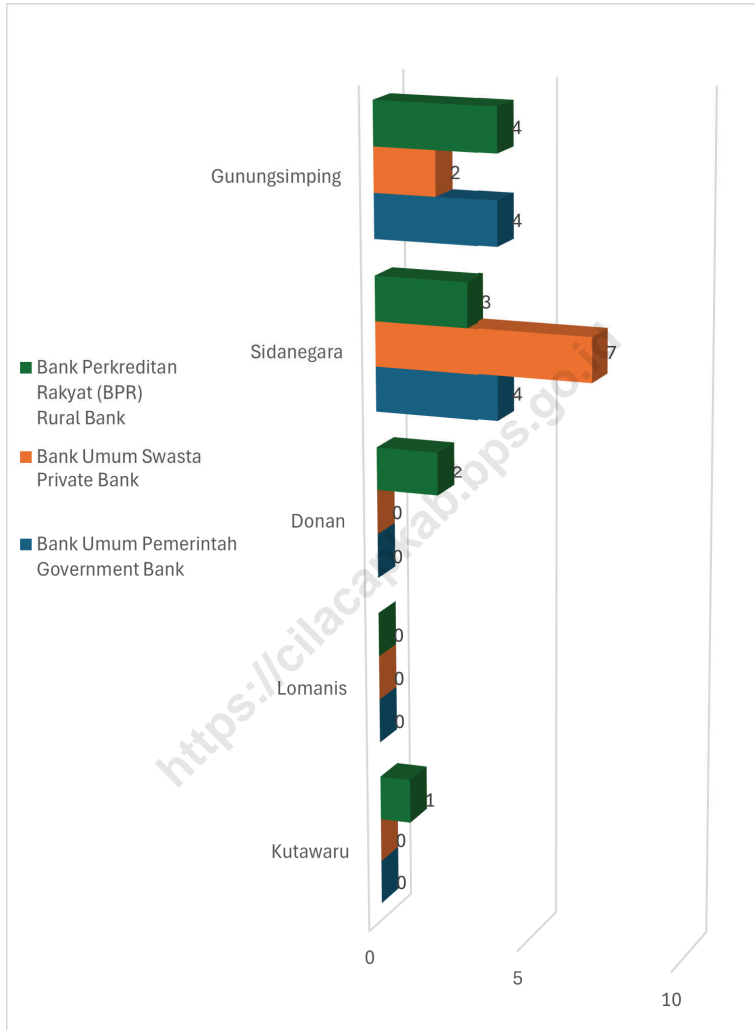
Kecamatan Cilacap Tengah merupakan kecamatan dengan ketersediaan fasilitas keuangan dan perekonomian yang cukup memadai. Terdapat sejumlah bank umum baik pemerintah maupun swasta di Kecamatan Cilacap Tengah utamanya di Kelurahan Sidanegara dan Gunungsimping. Selain itu juga terdapat 10 Bank Perkreditan Rakyat yang terletak di hampir seluruh kelurahan di Kecamatan Cilacap Tengah.

Dari sisi fasilitas perekonomian, di Kecamatan Cilacap Tengah cukup banyak terdapat kelompok pertokoan dan minimarket/swalayan. Kelompok pertokoan tercatat paling banyak di Kelurahan Sidanegara sejumlah 18 lokasi, sedangkan pada kategori minimarket/swalayan paling banyak di Kelurahan Sidanegara yang berjumlah 20 unit. Selain itu, restoran/rumah makan juga cukup banyak ditemui di Kecamatan Cilacap Tengah yakni sejumlah 90 restoran/rumah makan dengan lokasi terbanyak di Kelurahan Sidanegara.

DESCRIPTION

The Cilacap Tengah subdistrict is equipped with a fairly adequate range of financial and economic facilities. There are several commercial banks, both public and private, primarily located in the Sidanegara and Gunungsimping villages. Additionally, there are 10 rural credit banks situated in almost all villages within the Cilacap Tengah subdistrict.


In terms of economic facilities, Cilacap Tengah has a significant number of retail groups and minimarkets/supermarkets. The highest concentration of retail shops is found in Sidanegara, with a total of 18 locations, while the largest number of minimarkets/supermarkets, totaling 20 units, is also in Sidanegara. Furthermore, there is a notable presence of restaurants/eateries in Cilacap Tengah, with around 90 establishments, the majority of which are located in Sidanegara.



Sumber/Source : Badan Pusat Statistik, Pendataan Potensi Desa (Podes)/ BPS-Statistics Indonesia, Village Potential Data Collection

Gambar 7.1
Figures

Banyaknya Sarana Lembaga Keuangan Bank Menurut Desa/Kelurahan dan Jenis Bank di Kecamatan Cilacap Tengah, 2021
Number of Bank by Villages/Kelurahan and Type of Bank in Cilacap Tengah District, 2021



Sumber/Source : Badan Pusat Statistik, Pendataan Potensi Desa (Podes)/ BPS-Statistics Indonesia, Village Potential Data Collection

Gambar 7.2
Figures

Banyaknya Sarana Perdagangan Menurut Desa/ Kelurahan dan Jenis Sarana Perdagangan di Kecamatan Cilacap Tengah, 2021
Number of Trade Facilities by Villages/Kelurahan and Type of Trade Facilities in Cilacap Tengah District, 2021

Tabel 7.1
Table

Banyaknya Sarana Lembaga Keuangan Bank Menurut Desa/Kelurahan dan Jenis Bank di Kecamatan Cilacap Tengah, 2021
Number of Bank by Villages/Kelurahan and Type of Bank in Cilacap Tengah District, 2021

Desa/Kelurahan Village/Kelurahan	Bank Umum Pemerintah Government Bank	Bank Umum Swasta Private Bank	Bank Perkreditan Rakyat (BPR) Rural Bank
(1)	(2)	(3)	(4)
1. Kutawaru	0	0	1
2. Lomanis	0	0	0
3. Donan	0	0	2
4. Sidanegara	4	7	3
5. Gunungsimping	4	2	4
Cilacap Tengah	8	9	10

Catatan/Note: ...

Sumber/Source: Badan Pusat Statistik, Pendataan Potensi Desa (Podes)/ BPS-Statistics Indonesia, Village Potential Data Collection

Tabel
Table 7.2

**Banyaknya Koperasi Aktif Menurut Menurut Desa/
Kelurahan dan Jenis Koperasi di Kecamatan Cilacap
Tengah, 2021**
*Number of Cooperative by Villages/Kelurahan and Type of
Cooperative in Cilacap Tengah District, 2021*

Desa/Kelurahan <i>Village/Kelurahan</i>	Koperasi Unit Desa (KUD) <i>Village Cooperative Unit</i>	Koperasi Industri Kecil dan Kerajinan Rakyat (Kopinkra) <i>Small Industry and Citizen Handicraft Cooperative</i>
(1)	(2)	(3)
1. Kutawaru	0	0
2. Lomanis	0	0
3. Donan	0	0
4. Sidanegara	1	0
5. Gunungsimping	0	0
Cilacap Tengah	1	0

Lanjutan Tabel/*Continued Table 7.2*

Desa/Kelurahan Village/Kelurahan	Koperasi Simpan Pinjam (Kospin) Savings and Loan Cooperative	Koperasi Lainnya Other Cooperative
(1)	(4)	(5)
1. Kutawaru	0	0
2. Lomanis	2	0
3. Donan	0	0
4. Sidanegara	8	0
5. Gunungsimping	6	0
Cilacap Tengah	16	0

Catatan/Note: "

Sumber/Source: Badan Pusat Statistik, Pendataan Potensi Desa (Podes)/ BPS-Statistics Indonesia, Village Potential Data Collection

Tabel
Table 7.3

Banyaknya Sarana Perdagangan Menurut Desa/Kelurahan dan Jenis Sarana Perdagangan di Kecamatan Cilacap Tengah, 2021
Number of Trade Facilities by Villages/Kelurahan and Type of Trade Facilities in Cilacap Tengah District, 2021

Desa/Kelurahan Village/Kelurahan	Kelompok Pertokoan Shopping Complexs	Pasar dengan Bangunan Permanen Markets in Permanent Building	Pasar dengan Bangunan Semi Permanen Market in Semi Permanent Building
(1)	(2)	(3)	(4)
1. Kutawaru	0	0	0
2. Lomanis	1	0	0
3. Donan	2	0	0
4. Sidanegara	10	1	0
5. Gunungsimping	5	1	0
Cilacap Tengah	18	2	0

Lanjutan Tabel/*Continued Table* 7.3

Desa/Kelurahan Village/Kelurahan	Pasar tanpa Bangunan Market without Permanent Building	Mini Market/ Swalayan/ Supermarket Mini Market/Swalayan/ Supermarket	Restoran/ Rumah Makan Restaurant/ Food Stall
(1)	(5)	(6)	(7)
1. Kutawaru	0	1	2
2. Lomanis	0	4	7
3. Donan	0	3	6
4. Sidanegara	0	20	60
5. Gunungsimping	0	8	15
Cilacap Tengah	0	36	90

Catatan/Note: ..

Sumber/Source: Badan Pusat Statistik, Pendataan Potensi Desa (Podes)/ BPS-Statistics Indonesia, Village Potential Data Collection

DAFTAR PUSTAKA/BIBLIOGRAPHY

- Direktorat Jenderal Hortikultura & Badan Pusat Statistik. 2022. *Pedoman Statistik Pertanian Hortikultura (SPH)*. Jakarta: Kementerian Pertanian.
- Direktorat Statistik Ketahanan Sosial. 2021. *Buku 3: Konsep dan Definisi Podes 2021*. Jakarta: Badan Pusat Statistik.

<https://cilacapkab.bps.go.id>

ST 2023
SENSUS PERTANIAN

BerAKHLAK
Berorientasi Pelayanan Akuntabel Kompeten
Harmonis Loyal Adaptif Kolaboratif

**#bangga
melayani
bangsa**

DATA

MENCERDASKAN BANGSA

Enlighten The Nation



**BADAN PUSAT STATISTIK
KABUPATEN CILACAP
BPS-STATISTICS CILACAP**

Jl. Dr. Soetomo No. 16A Cilacap
Telp.: (0282) 534328 Fax.: (0282) 535011
Homepage: <http://cilacapkab.bps.go.id>, E-mail: bps3301@bps.go.id