



2019

KECAMATAN
BUNGURAN TIMUR LAUT
DALAM ANGKA



**BADAN PUSAT STATISTIK
KABUPATEN NATUNA**



2019

***KECAMATAN
BUNGURAN TIMUR LAUT
DALAM ANGKA***

Kecamatan Bunguran Timur Laut Dalam Angka 2019

ISSN: -

No. Publikasi: 21030.1918

Katalog: 1102001.2103051

Ukuran Buku: 14,8 cm x 21 cm

Jumlah Halaman: xii + 52 halaman

Naskah:

Badan Pusat Statistik Kabupaten Natuna

Penyunting:

Badan Pusat Statistik Kabupaten Natuna

Desain Kover:

Badan Pusat Statistik Kabupaten Natuna

Diterbitkan oleh:

© BPS Kabupaten Natuna

Dicetak oleh:

Percetakan Rizky Mandiri

**Dilarang mengumumkan, mendistribusikan, mengomunikasikan, dan/atau
menggandakan sebagian atau seluruh isi buku ini untuk tujuan komersial tanpa izin
tertulis dari Badan Pusat Statistik**

TIM PENYUSUN BUKU
Kecamatan Bunguran Timur Laut Dalam Angka
2019

Pengarah:
BUSTAMI

Tim Penyusun

Penanggung Jawab:
Bustami

Naskah:
Karno, ST.

Gambar Kulit:
Dio Dwi Saputra

KEPALA BPS KABUPATEN NATUNA
CHIEF STATISTICIAN OF NATUNA REGENCY



Drs. BUSTAMI



KATA PENGANTAR

Penerbitan buku Publikasi **“KECAMATAN BUNGURAN TIMUR LAUT DALAM ANGKA 2019”** merupakan kelanjutan penerbitan tahun sebelumnya. Hal ini dilakukan untuk memenuhi kebutuhan konsumen data. Buku ini diterbitkan sebagai salah satu bahan evaluasi untuk melihat perkembangan pembangunan khususnya Kecamatan Bunguran Timur Laut dan Kabupaten Natuna pada umumnya.

Saran dan kritik yang bersifat membangun tetap kami harapkan demi lebih sempurnanya penyusunan buku publikasi Kecamatan Bunguran Timur Laut di masa mendatang. Kami berharap dengan terbitnya publikasi ini dapat dijadikan bahan informasi bagi semua pihak dalam menentukan perencanaan dan kebijakan di periode mendatang.

Akhirnya, kepada semua pihak yang mendukung baik langsung maupun tidak langsung hingga terbitnya buku publikasi ini kami ucapkan terimakasih dan semoga buku ini bermanfaat bagi para konsumen pengguna data.

Ranai, September 2019

Kepala BPS

Kabupaten Natuna

Drs. Bustami

DAFTAR ISI

	Halaman
Kepala BPS Kabupaten Natuna	v
Kata Pengantar	vii
Daftar Isi	ix
Daftar Tabel	x
Penjelasan Umum	xiii
1 Geografi	1
2 Pemerintahan	11
3 Kependudukan dan Ketenagakerjaan	19
4 Sosial dan Kesejahteraan Rakyat	29
5 Perekonomian.....	51

DAFTAR TABEL

Halaman

1	GEOGRAFI	1
1.1	Letak dan Geografi, 2018	4
1.2	Luas Wilayah Menurut Desa/Kelurahan Tahun 2018	5
1.3	Persentase Luas Wilayah Menurut Jenis Penggunaan Tanah dan Desa/Kelurahan Tahun 2018.....	6
1.4	Jarak Lurus dari Ibukota Kecamatan ke Kantor Kepala Desa (Km).....	7
1.5	Titik Koordinat Kantor Desa/Kelurahan Menurut Desa/Kelurahan Tahun 2018	8
1.6	Letak Geografis dan Topografis Kecamatan Berdasarkan Desa/kelurahan.....	9
2	PEMERINTAHAN.....	11
2.1	Banyaknya Pegawai Negeri Sipil Menurut Unit Kerja dan Jenis Kelamin Tahun 2018	14
2.2	Banyaknya Pegawai Negeri Sipil Menurut Unit Kerja dan Golongan Tahun 2018	15
2.3	Banyaknya Pegawai Negeri Sipil Menurut Unit Kerja dan Tingkat Pendidikan Tahun 2018.....	16
2.4	Banyaknya Lingkungan, Dusun, RW dan RT Dirinci Menurut Desa/Kelurahan Tahun 2018.....	17
3	KEPENDUDUKAN DAN KETENAGAKERJAAN	19
3.1	Jumlah Penduduk dan Kepadatan Penduduk Dirinci Menurut Desa/Kelurahan Tahun 2018	22
3.2	Banyaknya Penduduk Dirinci Menurut Jenis Kelamin dan Desa/Kelurahan Tahun 2018	23
3.3	Banyaknya Penduduk, Rumah Tangga Dirinci Menurut Desa /Kelurahan Tahun 2018.....	24
3.4	Banyaknya Penduduk Menurut Kelompok Umur Tahun 2018	25
3.5	Banyaknya Kelahiran, Kematian, Penduduk Datang dan Pergi Menurut Desa/Kelurahan Tahun 2018	26

3.6	Banyaknya Tenaga Kerja yang Bekerja Menurut Lapangan Pekerjaan dan Desa/Kelurahan Tahun 2018	27
4	SOSIAL	29
4.1	Banyaknya sekolah PAUD dan TK Menurut Desa/Kelurahan 2018	33
4.2	Banyaknya SD dan MI Menurut Desa/Kelurahan 2018	34
4.3	Banyaknya SMP dan MTS Menurut Desa/Kelurahan 2018	35
4.4	Banyaknya SMA dan MA sederajat Menurut Desa/Kelurahan 2018	36
4.5	Banyaknya Murid PAUD dan TK Menurut Desa/Kelurahan 2018.....	37
4.6	Banyaknya Murid SD dan MI Menurut Desa/Kelurahan 2018	38
4.7	Banyaknya Murid SMP dan MTS Menurut Desa/Kelurahan 2018	39
4.8	Banyaknya Murid SMA dan MA sederajat Menurut Desa/Kelurahan 2018.....	40
4.9	Banyaknya Guru PAUD dan TK Menurut Desa/Kelurahan 2018	41
4.10	Banyaknya Guru SD dan MI Menurut Desa/Kelurahan 2018	42
4.11	Banyaknya Guru SMP dan MTS Menurut Desa/Kelurahan 2018	43
4.12	Banyaknya Guru SMA dan MA sederajat Menurut Desa/Kelurahan 2018.....	44
4.13	Banyaknya Sarana Kesehatan Dirinci Menurut Desa/Kelurahan Tahun 2018.....	45
4.14	Banyaknya Tenaga Kesehatan Dirinci Menurut Desa/Kelurahan Tahun 2018.....	47
4.15	Banyaknya Pasangan Usia Subur (PUS) Menurut Desa/Kelurahan Tahun 2018.....	48
4.16	Banyaknya Pasangan Usia Subur (PUS) yang Menggunakan Alat Kontrasepsi Menurut Jenis Alat Kontrasepsi dan Desa/Kelurahan Tahun 2018.....	49
4.17	Banyaknya Sarana Ibadah Menurut Agama dan Desa/Kelurahan Tahun 2018.....	51
4.18	Banyaknya Nikah, Rujuk dan Cerai Menurut Desa/Kelurahan Tahun 2018.....	52

PENJELASAN UMUM

Tanda-tanda, satuan-satuan, dan lain-lainnya yang digunakan dalam publikasi ini adalah sebagai berikut:

1. TANDA-TANDA

Data tidak tersedia	:	...
Tidak ada atau nol	:	–
Data dapat diabaikan	:	0
Tanda decimal	:	,
Data tidak dapat ditampilkan	:	NA
Angka perkiraan	:	e
Angka sementara	:	x
Angka sangat sementara	:	xx
Angka diperbaiki	:	r

2. SATUAN

barel	:	158,99 liter = $1/6,2898 \text{ m}^3$
hektar (ha)	:	10 000 m ²
kilometer (km)	:	1 000 meter (m)
knot	:	1,8523 km/jam
kuintal	:	100 kg
KWh	:	1 000 Watt hour
MWh	:	1 000 KWh
liter (untuk beras)	:	0,80 kg
ons	:	28,31 gram
ton	:	1 000 kg



Satuan lain: buah, dus, butir, helai/lembar, kaleng, batang, pulsa, ton kilometer (ton-km), jam, menit, persen (%).

Perbedaan angka di belakang koma disebabkan oleh pembulatan angka.



GEOGRAFI

BAB 01



Desa/Kelurahan **Pengadah**

adalah desa terjauh
dari ibukota kecamatan Bunguran Timur Laut



Desa/Kelurahan Terluas adalah
Selemam dengan rasio

36.88 %

Luas Kecamatan Bunguran Timur Laut

298,84 KM²

ULASAN

Kecamatan Bunguran Timur Laut terletak diantara $03^{\circ}46'50''$ - $04^{\circ}10'12''$ Lintang Utara, $108^{\circ}9'16''$ - $108^{\circ}22'05''$ Bujur Timur, yang berbatasan dengan Kecamatan Bunguran Timur Laut, di utara, Kecamatan Bunguran Utara, Selatan yaitu Kecamatan Bunguran Timur, Barat yaitu Kecamatan Bunguran Batubi, dan di timur berbatasan dengan Laut Natuna Utara

Kecamatan Bunguran Timur Laut memiliki luas wilayah daratan sebesar 185,74 km² yaitu 9,28 persen dari total luas wilayah daratan Kabupaten Natuna. Kecamatan ini berada sejauh 34,9 km dari Kantor Bupati Natuna jika ditarik garis lurus. Kecamatan ini terdiri atas 7 desa yaitu Ceruk, Tanjung, Kelanga, Pengadah, Sebadai Hulu, Limau Manis dan Selemam. Desa Tanjung adalah ibukota dari kecamatan ini. Di sisi lain, Desa Selemam merupakan desa terluas dengan rasio 36,88 persen atau sepertiga dari luas kecamatan. Sementara itu, Desa Pengadah adalah desa yang terjauh dari Kecamatan Bunguran Timur laut dengan jarak 15 km.

Sebesar 18 persen wilayah kecamatan ini dipergunakan untuk lahan pertanian yang umumnya bukan sawah. Lahan pertanian bukan sawah sering ditanami dengan umbi-umbian dan tanaman buah-buahan semusim maupun tahunan. Lahan pertanian terluas berada di Desa Kelanga sebesar 2000 hektar yaitu 59,12 persen dari luas lahan pertanian seluruhnya.

Wilayah Kecamatan Bunguran Timur Laut secara topografis merupakan daerah perbukitan dan dataran rendah. Daerah perbukitan terdapat di Desa Ceruk, Selemam, Sebadai Hulu, sebagian wilayah Desa Limau Manis dan Pengadah, sedang dataran rendah terdapat di Desa Tanjung, Desa Kelanga, sebagian wilayah Desa Pengadah dan Limau Manis. Daerah perbukitan ditunjukkan dengan banyaknya masyarakat yang tinggal di lereng bukit, sedangkan daerah dataran rendah ditunjukkan dengan pantai-pantai yang indah dan membentang di wilayah kecamatan ini.

Tabel 1.1 Letak dan Geografi, 2018

1.	Terletak Antara	
	Lintang Utara	03°46'50'' – 04°10'12''
	Bujur Timur	108°9'16'' – 108°22'05''
2.	Letak diatas Permukaan Laut	3-995 m
3.	Luas Wilayah Daratan	298,84 km ²
4.	Berbatasan Dengan	
	Sebelah Utara	Kecamatan Bunguran Utara
	Sebelah Selatan	Kecamatan Bungura Timur
	Sebelah Barat	Kecamatan Bungura Batubi
	Sebelah Timur	Laut Natuna Utara
5.	Jarak ke ibukota Kabupaten	34,9 km

Sumber : Kantor Kecamatan Serasan



Table 1.2 Luas Wilayah Menurut Desa/Kelurahan Tahun 2018

Desa/Kelurahan	Luas (km ²)	Rasio terhadap total Luas Kecamatan (%)
(1)	(2)	(3)
1. Ceruk	18,28	6,12
2. Kelanga	50,28	16,83
3. Tanjung	5,57	1,86
4. Pengadah	71,87	24,05
5. Sebadai Hulu	37,58	12,57
6. Limau Manis	5,05	1,69
7. Selemam	110,21	36,88
Bunguran Timur Laut	298,84	100,00

Sumber : Sekretariat Daerah Bagian Tata Pemerintahan Kabupaten Natuna

Tabel 1.3 Persentase Luas Wilayah Menurut Jenis Penggunaan Tanah dan Desa/Kelurahan Tahun 2018

Desa/Kelurahan	Luas Lahan Pertanian		Luas Lahan Non Pertanian	Jumlah
	Luas Sawah	Luas Bukan Sawah		
(1)	(2)	(3)	(4)	(5)
1. Ceruk	0	47.69	52.31	100
2. Kelanga	0	33.23	66.77	100
3. Tanjung	0	3.00	97.00	100
4. Pengadah	0	3.36	96.64	100
5. Sebadai Hulu	0	10.60	89.40	100
6. Limau Manis	3.16	12.64	84.20	100
7. Selemam	0.77	7.69	91.54	100
Bunguran Timur Laut	0.16	17.88	81.96	100

Sumber : Kantor Kecamatan



Table 1.4 Jarak Lurus dari Ibukota Kecamatan ke Kantor Kepala Desa (Km)

Desa/Kelurahan	Jarak dari Kantor Kepala Desa Ke Ibukota Kecamatan (Km)
(1)	(2)
1. Ceruk	5
2. Kelanga	4
3. Tanjung	11
4. Pengadah	15
5. Sebadai Hulu	8.5
6. Limau Manis	2.5
7. Selemam	6.5
Bunguran Timur Laut	-

Sumber : Kantor Kecamatan

<https://datunakab.bps.go.id>

Tabel 1.5 Titik Koordinat Kantor Desa/Kelurahan Menurut Desa/Kelurahan Tahun 2018

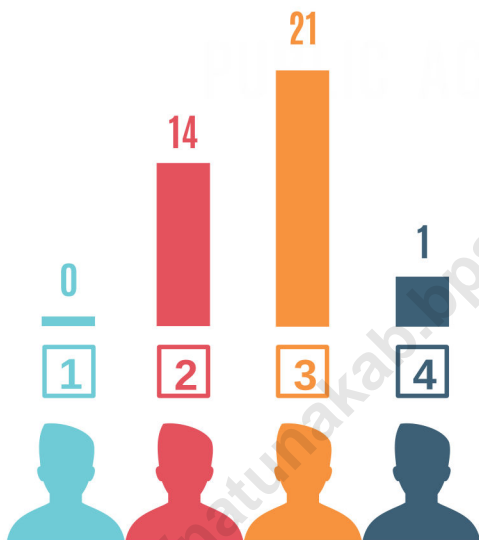
Desa/Kelurahan		Lintang Utara	Bujur Timur
(1)		(2)	(3)
1.	Ceruk	03°59'41"	108°18'15"
2.	Kelanga	04°01'12"	108°20'18"
3.	Tanjung	04°02'26"	108°18'34"
4.	Pengadah	04°07'27"	108°14'18"
5.	Sebadai Hulu	04°01'48"	108°17'15"
6.	Limau Manis	03°59'55"	108°20'18"
7.	Selemam	03°58'09"	108°17'34"
Bunguran Timur Laut		-	-

Sumber : Kantor Kecamatan

Tabel 1.6 Letak Geografis dan Topografis Kecamatan Berdasarkan Desa/kelurahan

Desa/Kelurahan	Geografis			Topografi		
	Pantai	Lembah	Lereng Bukit	Dataran Rendah	Dataran Tinggi	Berbukit
(1)	(2)	(3)	(4)	(5)	(6)	(7)
1. Ceruk	-	-	V	-	-	V
2. Kelanga	V	-	-	V	-	-
3. Tanjung	V	-	-	V	-	-
4. Pengadah	V	-	V	V	-	V
5. Sebadai Hulu	-	-	V	-	-	V
6. Limau Manis	V	-	V	V	-	V
7. Selemam	-	-	V	-	-	V
Bunguran Timur Laut	4	-	5	4	-	5

Sumber : Kantor Kecamatan



PNS MENURUT GOLONGAN

PNS MENURUT TINGKAT PENDIDIKAN YANG DITAMATKAN

PNS MENURUT UNIT KERJA DAN JENIS KELAMIN

KANTOR CAMAT



KANTOR DESA/KELURAHAN



UPTD PENDIDIKAN



PUSKESMAS



Laki-laki

Perempuan

ULASAN

Terbentuknya Kecamatan Bunguran Timur Laut adalah sebagai instansi eksekutif yang akan menjalankan roda pemerintahan dan pembangunan kemasyarakatan serta menjadi harapan untuk dapat menjawab setiap permasalahan maupun tantangan yang muncul sesuai dengan perkembangan sosial ekonomi, sosial budaya, politik dan lainnya dalam masyarakat.

Pemerintahan Bunguran Timur Laut dibentuk berdasarkan Undang-Undang No 53 Tahun 1999 yang berkedudukan setingkat dengan kecamatan lainnya di Kabupaten Natuna yang langsung bertanggung jawab kepada Bupati. Wilayah Kecamatan Bunguran Timur Laut meliputi desa / kelurahan yang terdiri dari Desa Ceruk, Desa Tanjung, Desa Kelanga, Desa Pengadah, Desa Sebadai Hulu, Desa Limau Manis dan Desa Selemam dan pada tingkat pemerintahan yang lebih kecil, Kecamatan Bunguran Timur Laut terdiri dari 14 Dusun, 20 RW dan 47 RT.

Persentase Jumlah Pegawai Negeri Sipil di lingkungan Kecamatan Bunguran Timur Laut pada Tahun 2018 di dominasi oleh Pegawai golongan III yaitu sebesar 58,3 persen dan pegawai golongan II sebesar 38,9 persen. Jumlah PNS berdasarkan tingkat pendidikan yang berpendidikan sarjana dan diploma sebesar 77,78 persen sedangkan yang berpendidikan SLTA sebesar 19,44 persen. Komposisi PNS di Kecamatan Bunguran Timur Laut pada tahun 2018 mengalami peningkatan jumlah PNS. Berdasarkan jenis kelamin, jumlah PNS perempuan lebih banyak dari pada jumlah PNS laki-laki

Tabel 2.1 Banyaknya Pegawai Negeri Sipil Menurut Unit Kerja dan Jenis Kelamin Tahun 2018

	Unit Kerja	Laki-laki	Perempuan	Jumlah
	(1)	(2)	(3)	(4)
1.	Kantor Camat	11	3	14
2.	Kantor Desa/Kelurahan	1	0	1
3.	KUA	0	0	0
4.	UPTD Pendidikan	2	1	3
5.	UPTD Pertanian	0	0	0
6.	UPTD Perikanan	0	0	0
7.	Puskesmas	3	15	18
	Bunguran Timur Laut	17	19	36

Sumber : Unit Kerja Instansi Terkait

<https://datunakab.bps.go.id>

Table 2.2 Banyaknya Pegawai Negeri Sipil Menurut Unit Kerja dan Golongan Tahun 2018

Unit Kerja	Golongan				Jumlah
	IV	III	II	I	
(1)	(2)	(3)	(4)	(5)	(6)
1. Kantor Camat	1	7	6	0	14
2. Kantor Desa/Kelurahan	0	0	1	0	1
3. KUA	0	0	0	0	0
4. UPTD Pendidikan	0	2	1	0	3
5. UPTD Pertanian	0	0	0	0	0
6. UPTD Perikanan	0	0	0	0	0
7. Puskesmas	0	12	6	0	18
Bunguran Timur Laut	1	21	14	0	36

Sumber : Unit Kerja Instansi Terkait

Tabel 2.3 Banyaknya Pegawai Negeri Sipil Menurut Unit Kerja dan Tingkat Pendidikan Tahun 2018

Unit Kerja	Golongan				Jumlah
	<=SLTP	SLTA	Diploma	S1	
(1)	(2)	(3)	(4)	(5)	(6)
1. Ceruk	1	5	0	8	14
2. Kelanga	0	1	0	0	1
3. Tanjung	0	0	0	0	0
4. Pengadah	0	1	0	2	3
5. Sebadai Hulu	0	0	0	0	0
6. Limau Manis	0	0	0	0	0
7. Selemam	0	0	14	4	18
Bunguran Timur Laut	1	7	14	14	36

Sumber : Unit Kerja Instansi Terkait

<https://datunakab.bps.go.id>

Table 2.4 Banyaknya Lingkungan, Dusun, RW dan RT Dirinci Menurut Desa/Kelurahan Tahun 2018

Desa/Kelurahan	Lingkungan	Dusun	R W	R T
(1)	(2)	(3)	(4)	(5)
1. Ceruk	0	3	3	8
2. Kelanga	0	2	4	8
3. Tanjung	0	2	3	8
4. Pengadah	0	2	2	7
5. Sebadai Hulu	0	2	2	4
6. Limau Manis	0	2	4	8
7. Selemam	0	1	2	4
Bunguran Timur Laut	0	14	20	47

Sumber : Kantor Kecamatan



JUMLAH PENDUDUK
KECAMATAN BUNGURAN TIMUR LAUT

5003 ORANG



3 orang /
keluarga

ULASAN

Di dalam Garis-Garis besar Haluan Negara dinyatakan bahwa jumlah penduduk yang besar baru menjadi modal dasar yang efektif bagi pembangunan nasional hanya bila penduduk yang besar tersebut berkualitas baik. Namun dengan pertambahan penduduk yang pesat sulit untuk meningkatkan mutu kehidupan dan kesejahteraan secara layak dan merata. Hal ini berarti bahwa penduduk yang besar dengan kualitas yang tinggi tidak akan mudah dicapai.

Registrasi penduduk merupakan kegiatan pencatatan tentang kependudukan dari bagian pemerintah di kecamatan. Data hasil registrasi penduduk yang dikirim ke kecamatan oleh masing-masing desa/kelurahan ini menjadi acuan prediksi sehingga terbentuklah tabel jumlah penduduk seperti yang tersaji di bawah ini. Hasil pencatatan menunjukkan masih belum lancarnya kegiatan registrasi penduduk, sebagai akibat banyaknya hambatan dalam pelaksanaan. Disamping itu, kegiatan pengecekan data sekaligus pembinaan aparat pelaksana kegiatan registrasi penduduk sampai ke tingkat desa/kelurahan serta kedisiplinan penduduk sendiri sangat diperlukan dalam menunjang usaha mendapatkan data kependudukan yang lengkap dan terpercaya sebagai dasar perencanaan pembangunan.

Dari hasil registrasi penduduk Kecamatan Bunguran Timur Laut Tahun 2018 diperoleh informasi bahwa jumlah penduduk Kecamatan Bunguran Timur Laut tercatat sebanyak 5.003 jiwa yang terdiri dari 2.602 jiwa laki-laki dan 2.401 jiwa perempuan. Rasio jenis kelamin (sex ratio) sebesar 108, yang berarti diantara 100 jiwa perempuan terdapat 108 jiwa laki-laki. Jumlah kepala rumah tangga penduduk adalah sebesar 1.559 rumah tangga, yang berarti rata-rata per rumah tangga terdiri dari 3 jiwa penduduk.

Kependudukan dan Ketenagakerjaan

Tabel 3.1 Jumlah Penduduk dan Kepadatan Penduduk Dirinci Menurut Desa/Kelurahan Tahun 2018

Desa/Kelurahan	Luas (Km2)	Jumlah Penduduk	Kepadatan Penduduk/Km2
(1)	(2)	(3)	(4)
1. Ceruk	18,28	992	54
2. Kelanga	50,28	920	18
3. Tanjung	5,57	965	173
4. Pengadah	71,87	543	8
5. Sebadai Hulu	37,58	378	10
6. Limau Manis	5,05	782	155
7. Selemam	110,21	423	4
Bunguran Timur Laut	298,84	5003	16,74

Sumber : Kantor Kecamatan

<https://datunakab.bpt.go.id>



Table 3.2 Banyaknya Penduduk Dirinci Menurut Jenis Kelamin dan Desa/Kelurahan Tahun 2018

Desa/Kelurahan		Laki-Laki	Perempuan	Jumlah
(1)		(2)	(3)	(4)
1.	Ceruk	524	468	992
2.	Kelanga	473	447	920
3.	Tanjung	507	458	965
4.	Pengadah	282	261	543
5.	Sebadai Hulu	196	182	378
6.	Limau Manis	390	392	782
7.	Selemam	230	193	423
Bunguran Timur Laut		2602	2401	5003

Sumber : Kantor Kecamatan

<https://datunakab.bps.go.id>

Kependudukan dan Ketenagakerjaan

Tabel 3.3 Banyaknya Penduduk, Rumah Tangga Dirinci Menurut Desa /Kelurahan Tahun 2018

Desa/Kelurahan	Penduduk	Kepala Keluarga	Rata-rata per Kepala Keluarga
(1)	(2)	(3)	(4)
1. Ceruk	992	333	2.98
2. Kelanga	920	287	3.21
3. Tanjung	965	291	3.32
4. Pengadah	543	163	3.33
5. Sebadai Hulu	378	130	2.91
6. Limau Manis	782	219	3.57
7. Selemam	423	136	3.11
Bunguran Timur Laut	5003	1559	3.21

Sumber : Kantor Kecamatan

<https://datunakab.bps.go.id>



Table 3.4 Banyaknya Penduduk Menurut Kelompok Umur Tahun 2018

Kelompok Umur	Jumlah
(1)	(2)
0 – 04	625
05 – 09	514
10 – 14	448
15 – 19	424
20 – 24	427
25 – 29	456
30 – 34	405
35 – 39	429
40 – 44	288
45 – 49	296
50 – 54	227
55 – 59	179
60 – 64	137
65-69	80
70-74	43
75+	58

Sumber : Kantor Kecamatan

Kependudukan dan Ketenagakerjaan

Tabel 3.5 Banyaknya Kelahiran, Kematian, Penduduk Datang dan Pergi Menurut Desa/ Kelurahan Tahun 2018

Desa/Kelurahan	Kelahiran	Kematian	Penduduk Datang	Penduduk Pergi
(1)	(2)	(3)	(4)	(5)
1. Ceruk	0	0	0	0
2. Kelanga	0	0	1	0
3. Tanjung	1	1	0	0
4. Pengadah	0	0	0	0
5. Sebadai Hulu	2	0	0	0
6. Limau Manis	0	0	0	0
7. Selemam	0	0	0	0
Bunguran Timur Laut	3	1	1	0

Sumber : Kantor Kecamatan

<https://datunakab.lps.go.id>



Table 3.6 Banyaknya Tenaga Kerja yang Bekerja Menurut Lapangan Pekerjaan dan Desa/Kelurahan Tahun 2018

Desa/Kelurahan		Pertanian	Perikanan
(1)		(2)	(3)
1.	Ceruk	173	6
2.	Kelanga	105	94
3.	Tanjung	36	72
4.	Pengadah	31	42
5.	Sebadai Hulu	38	4
6.	Limau Manis	65	13
7.	Selemam	94	2
Bunguran Timur Laut		542	233

<https://datunakab.bps.go.id>

Kependudukan dan Ketenagakerjaan

Lanjutan Tabel 3.6

Desa/Kelurahan	PNS/BUMN	Perdagangan
(1)	(4)	(5)
1. Ceruk	17	6
2. Kelanga	34	5
3. Tanjung	10	0
4. Pengadah	3	2
5. Sebadai Hulu	0	0
6. Limau Manis	16	0
7. Selemam	6	0
Bunguran Timur Laut	86	13

Sumber : Kecamatan Bunguran Timur Laut

<https://datunakab.bps.go.id>



SOSIAL

BAB 04



1141 MURID SEKOLAH



166 GURU

Ada sebanyak
845 PUS
di KECAMATAN
BUNGTILIA

3

Jenis
alat kontrasepsi
yang paling
diminati
dari peserta
aktif KB



60,21 persen
dari peserta
aktif KB
menggunakan
jenis

“Suntikan”

26,78 persen
dari peserta
aktif KB
menggunakan
jenis

“PIL”

10,29 persen
dari peserta
aktif KB
menggunakan
jenis

“Implant”

ULASAN

Penyajian data pada bab IV ini meliputi bidang sosial yang mencakup Pendidikan, Kesehatan dan Keluarga Berencana serta Agama.

Keberhasilan suatu daerah sangat dipengaruhi oleh tingkat pendidikan penduduknya, Semakin maju pendidikan berarti akan membawa berbagai pengaruh positif bagi masa depan berbagai bidang kehidupan. Faktor utama keberhasilan pembangunan di suatu daerah, salah satunya adalah tersedianya cukup Sumber Daya Manusia (SDM) yang berkualitas.

Di Kecamatan Bunguran Timur Laut pada tahun 2018 memiliki 7 buah Sekolah Dasar Negeri, 2 buah SMPN, 1 buah SMAN dan 1 buah SMK negeri dengan jumlah murid yaitu SD sebesar 653 siswa, SLTP sebesar 201 siswa dan SLTA sebesar 152 siswa, dengan masing-masing jumlah guru negeri dan swasta untuk SD sebanyak 98 guru, SLTP sebanyak 51 guru dan SLTA sebanyak 22 guru.

Rasio perbandingan murid dan guru pada tahun ajaran 2017/2018 untuk sekolah SD yaitu 6 berbanding 1, masih sangat ideal. Untuk SLTP yaitu 4 berbanding 1 yang artinya 4 orang murid diasuh oleh 1 guru. Sedangkan rasio untuk SLTA adalah 7 berbanding 1.

Fasilitas pendidikan dilingkungan kemenag hanya terdapat 1 buah Madrasah Tsanawiyah Suwasta yang terletak di desa Kelanga dengan 68 murid dan 10 orang guru.

Pembangunan bidang kesehatan bertujuan agar semua lapisan masyarakat dapat memperoleh pelayanan kesehatan secara merata dan murah. Dengan tujuan tersebut diharapkan akan tercapai derajat kesehatan masyarakat yang baik, yang pada gilirannya memperoleh kehidupan yang sehat dan produktif.

Berdasarkan data Kecamatan Bunguran Timur Laut Dalam tahun 2018. Kecamatan ini memiliki 1 unit Puskesmas, 3 unit Puskesmas Pembantu dan 4 unit Poskesdes serta ditunjang oleh 4 tempat Praktek Bidan dan 7 Posyandu.

Jumlah Pasangan Usia Subur (PUS) di Kecamatan Bunguran Timur Laut pada tahun 2018 sebanyak 845 pasangan. Angka ini meningkat jika dibandingkan pada tahun 2017 yang berjumlah 765 pasangan. Dari jumlah Pasangan Usia Subur (PUS) yang ada, 661 pasangan mengikuti program Keluarga Berencana.

Sedang Jenis alat kontrasepsi yang paling banyak diminati pada tahun 2018 adalah suntik sebanyak 398 peserta. Kemudian diikuti pil sebanyak 177 peserta, implan 68 peserta, IUD sebanyak 12 peserta dan Mop/Mow sebanyak 6 peserta.

Guna menghasilkan masyarakat yang bertakwa terhadap Tuhan Yang Maha Esa, maka telah disediakan berbagai tempat ibadah sesuai dengan agama dan kepercayaan masyarakat di Kecamatan Bunguran Timur Laut mayoritasnya penduduknya beragama Islam, hal tersebut dapat dilihat dari banyaknya tempat-tempat ibadah agama Islam. Pada tahun 2018 jumlah sarana ibadah yang ada adalah masjid sebanyak 10 buah dan surau sebanyak 17 buah, dan tempat ibadah lain belum tersedia di Bunguran Timur Laut.

Sedangkan persentase pemeluk agama pada tahun 2018, penduduk yang beragama Islam sebesar 99,00 persen. Kemudian diikuti oleh pemeluk agama Budha sebesar 0,76 persen, pemeluk Katolik 0,54 persen, Kristen 0,16 persen dan pemeluk agama Hindu sebesar 0,08 persen.

<https://natunakab.go.id>

Tabel 4.1 Banyaknya sekolah PAUD dan TK Menurut Desa/Kelurahan 2018

Desa/Kelurahan	PAUD		TK	
	Negeri	Swasta	Negeri	Swasta
(1)	(2)	(3)	(4)	(5)
1. Ceruk	0	1	0	1
2. Kelanga	0	1	1	0
3. Tanjung	0	1	1	1
4. Pengadah	0	1	0	1
5. Sebadai Hulu	0	1	0	1
6. Limau Manis	0	1	0	0
7. Selemam	0	1	0	0
Bunguran Timur Laut	0	17	2	4

Sumber : Kantor Kecamatan

Tabel 4.2 Banyaknya SD dan MI Menurut Desa/Kelurahan 2018

Desa/Kelurahan	SD		Madrasah Ibtidaiyah	
	Negeri	Swasta	Negeri	Swasta
(1)	(2)	(3)	(4)	(5)
1. Ceruk	1	0	0	0
2. Kelanga	1	0	0	0
3. Tanjung	1	0	0	0
4. Pengadah	1	0	0	0
5. Sebadai Hulu	1	0	0	0
6. Limau Manis	1	0	0	0
7. Selemam	1	0	0	0
Bunguran Timur Laut	7	0	0	0

Sumber : Kantor Kecamatan

<https://hatunakab.bps.go.id>

Tabel 4.3 Banyaknya SMP dan MTS Menurut Desa/Kelurahan 2018

Desa/Kelurahan	SMP		Madrasah Tsanawiyah	
	Negeri	Swasta	Negeri	Swasta
(1)	(2)	(3)	(4)	(5)
1. Ceruk	0	0	0	0
2. Kelanga	1	0	0	1
3. Tanjung	1	0	0	0
4. Pengadah	0	0	0	0
5. Sebadai Hulu	0	0	0	0
6. Limau Manis	0	0	0	0
7. Selemam	0	0	0	0
Bunguran Timur Laut	2	0	0	1

Sumber : Kantor Kecamatan

Tabel 4.4 Banyaknya SMA dan MA sederajat Menurut Desa/Kelurahan 2018

Desa/Kelurahan	SMA/SMK		Madrasah Aliyah	
	Negeri	Swasta	Negeri	Swasta
(1)	(2)	(3)	(4)	(5)
1. Ceruk	1	0	0	0
2. Kelanga	1	0	0	0
3. Tanjung	0	0	0	0
4. Pengadah	0	0	0	0
5. Sebadai Hulu	0	0	0	0
6. Limau Manis	0	0	0	0
7. Selemam	0	0	0	0
Bunguran Timur Laut	2	0	0	0

Sumber : Kantor Kecamatan

<https://datunakab.bps.go.id>

Tabel 4.5 Banyaknya Murid PAUD dan TK Menurut Desa/Kelurahan 2018

Desa/Kelurahan	PAUD		TK	
	Negeri	Swasta	Negeri	Swasta
(1)	(2)	(3)	(4)	(5)
1. Ceruk	0	34	0	25
2. Kelanga	0	16	35	0
3. Tanjung	0	25	51	22
4. Pengadah	0	21	0	27
5. Sebadai Hulu	0	18	0	...
6. Limau Manis	0	...	0	0
7. Selemam	0	13	0	0
Bunguran Timur Laut	0	...	86	...

Sumber : Kantor Kecamatan

Tabel 4.6 Banyaknya Murid SD dan MI Menurut Desa/Kelurahan 2018

Desa/Kelurahan	SD		Madrasah Ibtidaiyah	
	Negeri	Swasta	Negeri	Swasta
(1)	(2)	(3)	(4)	(5)
1. Ceruk	111	0	0	0
2. Kelanga	115	0	0	0
3. Tanjung	129	0	0	0
4. Pengadah	69	0	0	0
5. Sebadai Hulu	44	0	0	0
6. Limau Manis	122	0	0	0
7. Selemam	45	0	0	0
Bunguran Timur Laut	653	0	0	0

Sumber : Kantor Kecamatan

<https://hatunakab.bps.go.id>

Tabel 4.7 Banyaknya Murid SMP dan MTS Menurut Desa/Kelurahan 2018

Desa/Kelurahan	SMP		Madrasah Tsanawiyah	
	Negeri	Swasta	Negeri	Swasta
(1)	(2)	(3)	(4)	(5)
1. Ceruk	0	0	0	0
2. Kelanga	0	0	0	68
3. Tanjung	173	0	0	0
4. Pengadah	28	0	0	0
5. Sebadai Hulu	0	0	0	0
6. Limau Manis	0	0	0	0
7. Selemam	0	0	0	0
Bunguran Timur Laut	201	0	0	68

Sumber : Kantor Kecamatan

Tabel 4.8 Banyaknya Murid SMA dan MA sederajat Menurut Desa/Kelurahan 2018

Desa/Kelurahan	SMA/SMK		Madrasah Aliyah	
	Negeri	Swasta	Negeri	Swasta
(1)	(2)	(3)	(4)	(5)
1. Ceruk	...	0	0	0
2. Kelanga	...	0	0	0
3. Tanjung	0	0	0	0
4. Pengadah	0	0	0	0
5. Sebadai Hulu	0	0	0	0
6. Limau Manis	0	0	0	0
7. Selemam	0	0	0	0
Bunguran Timur Laut	...	0	0	0

Sumber : Kantor Kecamatan

<https://hatunakab.bps.go.id>

Tabel 4.9 Banyaknya Guru PAUD dan TK Menurut Desa/Kelurahan 2018

Desa/Kelurahan	PAUD		TK	
	Negeri	Swasta	Negeri	Swasta
(1)	(2)	(3)	(4)	(5)
1. Ceruk	0	...	0	0
2. Kelanga	0	...	6	0
3. Tanjung	0	...	7	0
4. Pengadah	0	...	0	5
5. Sebadai Hulu	0	...	0	0
6. Limau Manis	0	...	0	0
7. Selemam	0	...	0	0
Bunguran Timur Laut	0	...	13	4

Sumber : Kantor Kecamatan

Tabel 4.10 Banyaknya Guru SD dan MI Menurut Desa/Kelurahan 2018

Desa/Kelurahan	SD		Madrasah Ibtidaiyah	
	Negeri	Swasta	Negeri	Swasta
(1)	(2)	(3)	(4)	(5)
1. Ceruk	16	0	0	0
2. Kelanga	15	0	0	0
3. Tanjung	16	0	0	0
4. Pengadah	11	0	0	0
5. Sebadai Hulu	15	0	0	0
6. Limau Manis	13	0	0	0
7. Selemam	12	0	0	0
Bunguran Timur Laut	98	0	0	0

Sumber : Kantor Kecamatan

<https://hatunakab.bps.go.id>

Tabel 4.11 Banyaknya Guru SMP dan MTS Menurut Desa/Kelurahan 2018

Desa/Kelurahan	SMP		Madrasah Tsanawiyah	
	Negeri	Swasta	Negeri	Swasta
(1)	(2)	(3)	(4)	(5)
1. Ceruk	0	0	0	0
2. Kelanga	0	0	0	10
3. Tanjung	31	0	0	0
4. Pengadah	20	0	0	0
5. Sebadai Hulu	0	0	0	0
6. Limau Manis	0	0	0	0
7. Selemam	0	0	0	0
Bunguran Timur Laut	51	0	0	10

Sumber : Kantor Kecamatan

Tabel 4.12 Banyaknya Guru SMA dan MA sederajat Menurut Desa/Kelurahan 2018

Desa/Kelurahan	SMA/SMK		Madrasah Aliyah	
	Negeri	Swasta	Negeri	Swasta
(1)	(2)	(3)	(4)	(5)
1. Ceruk	...	0	0	0
2. Kelanga	...	0	0	0
3. Tanjung	0	0	0	0
4. Pengadah	0	0	0	0
5. Sebadai Hulu	0	0	0	0
6. Limau Manis	0	0	0	0
7. Selemam	0	0	0	0
Bunguran Timur Laut	...	0	0	0

Sumber : Kantor Kecamatan

<https://datunakab.bps.go.id>

Tabel 4.13 Banyaknya Sarana Kesehatan Dirinci Menurut Desa/Kelurahan Tahun 2018

Desa/Kelurahan	Puskesmas	Pusk. Pembantu	Polindes
(1)	(2)	(3)	(4)
1. Ceruk	0	0	0
2. Kelanga	0	0	0
3. Tanjung	1	0	0
4. Pengadah	0	1	0
5. Sebadai Hulu	0	1	0
6. Limau Manis	0	0	0
7. Selemam	0	1	0
Bunguran Timur Laut	1	3	0

Lanjutan Tabel 4.13

Desa/Kelurahan	Praktik Dokter	Posyandu	Poskesdes
(1)	(5)	(6)	(7)
1. Ceruk	0	1	1
2. Kelanga	0	1	1
3. Tanjung	0	1	1
4. Pengadah	0	1	0
5. Sebadai Hulu	0	1	0
6. Limau Manis	0	1	1
7. Selemam	0	1	0
Bunguran Timur Laut	0	7	4

Sumber : Kantor Kecamatan

<https://datunakab.bps.go.id>

Tabel 4.14 Banyaknya Tenaga Kesehatan Dirinci Menurut Desa/Kelurahan Tahun 2018

Desa/Kelurahan	Dokter	Bidan	Perawat	Dukun Bayi	Lainnya
(1)	(2)	(3)	(4)	(5)	(6)
1. Ceruk	0	2	0	1	0
2. Kelanga	0	1	0	0	0
3. Tanjung	2	9	19	0	13
4. Pengadah	0	1	1	2	0
5. Sebadai Hulu	0	1	0	2	0
6. Limau Manis	0	1	1	1	0
7. Selemam	0	1	0	1	0
Bunguran Timur Laut	2	16	21	7	13

Sumber : Kantor Kecamatan

Tabel 4.15 Banyaknya Pasangan Usia Subur (PUS) Menurut Desa/Kelurahan Tahun 2018

Desa/Kelurahan	Menggunakan Alat Kontrasepsi	Tidak Menggunakan Kontrasepsi	Jumlah
(1)	(2)	(3)	(4)
1. Ceruk	137	39	176
2. Kelanga	113	33	146
3. Tanjung	130	38	168
4. Pengadah	66	7	73
5. Sebadai Hulu	57	15	72
6. Limau Manis	94	41	135
7. Selemam	64	11	75
Bunguran Timur Laut	661	184	845

Sumber : Puskesmas Kecamatan

<https://datunakab.bps.go.id>

Table 4.16 Banyaknya Pasangan Usia Subur (PUS) yang Menggunakan Alat Kontrasepsi Menurut Jenis Alat Kontrasepsi dan Desa/Kelurahan Tahun 2018

Desa/Kelurahan	Iud	Pil	Kondom
(1)	(2)	(3)	(4)
1. Ceruk	3	35	0
2. Kelanga	2	26	0
3. Tanjung	4	56	0
4. Pengadah	1	14	0
5. Sebadai Hulu	2	6	0
6. Limau Manis	0	24	0
7. Selemam	0	16	0
Bunguran Timur Laut	12	177	0

Lanjutan Tabel 4.16

	Desa/Kelurahan	Suntikan	MOW	MOP	Implant
	(1)	(5)	(6)	(7)	(8)
1.	Ceruk	93	2	0	4
2.	Kelanga	77	0	0	8
3.	Tanjung	51	2	0	17
4.	Pengadah	28	0	0	23
5.	Sebadai Hulu	39	0	0	10
6.	Limau Manis	64	2	0	4
7.	Selemam	46	0	0	2
	Bunguran Timur Laut	398	6	0	68

Sumber : Puskesmas Kecamatan

<https://datunakab.bps.go.id>

Tabel 4.17 Banyaknya Sarana Ibadah Menurut Agama dan Desa/Kelurahan Tahun 2018

Desa/Kelurahan	Mesjid	Musholla	Gereja	Kuil	Vihara
(1)	(2)	(3)	(4)	(5)	(6)
1. Ceruk	1	2	0	0	0
2. Kelanga	1	5	0	0	0
3. Tanjung	2	3	0	0	0
4. Pengadah	2	1	0	0	0
5. Sebadai Hulu	1	2	0	0	0
6. Limau Manis	2	1	0	0	0
7. Selemam	1	3	0	0	0
Bunguran Timur Laut	10	17	0	0	0

Sumber : Kantor Kecamatan

Tabel 4.18 Banyaknya Nikah, Rujuk dan Cerai Menurut Desa/Kelurahan Tahun 2018

	Desa/Kelurahan	Nikah	Rujuk	Cerai	Jumlah
	(1)	(2)	(3)	(4)	(5)
1.	Ceruk	8
2.	Kelanga	10
3.	Tanjung	7
4.	Pengadah	6
5.	Sebadai Hulu	4
6.	Limau Manis	13
7.	Selemam	3
	Bunguran Timur Laut	51

Sumber : KUA Kecamatan

<https://datunakab.bps.go.id>



Sensus
Penduduk
2020

#MencatatIndonesia

DATA

MENCERDASKAN BANGSA



**BADAN PUSAT STATISTIK
KABUPATEN NATUNA**

Jl. HR. Soebrantas, Sual
RT. 01 RW. 05 Ranai,
Bunguran Timur, Natuna 29783

Web: <http://natunakab.bps.go.id> E-mail: bps2103@bps.go.id