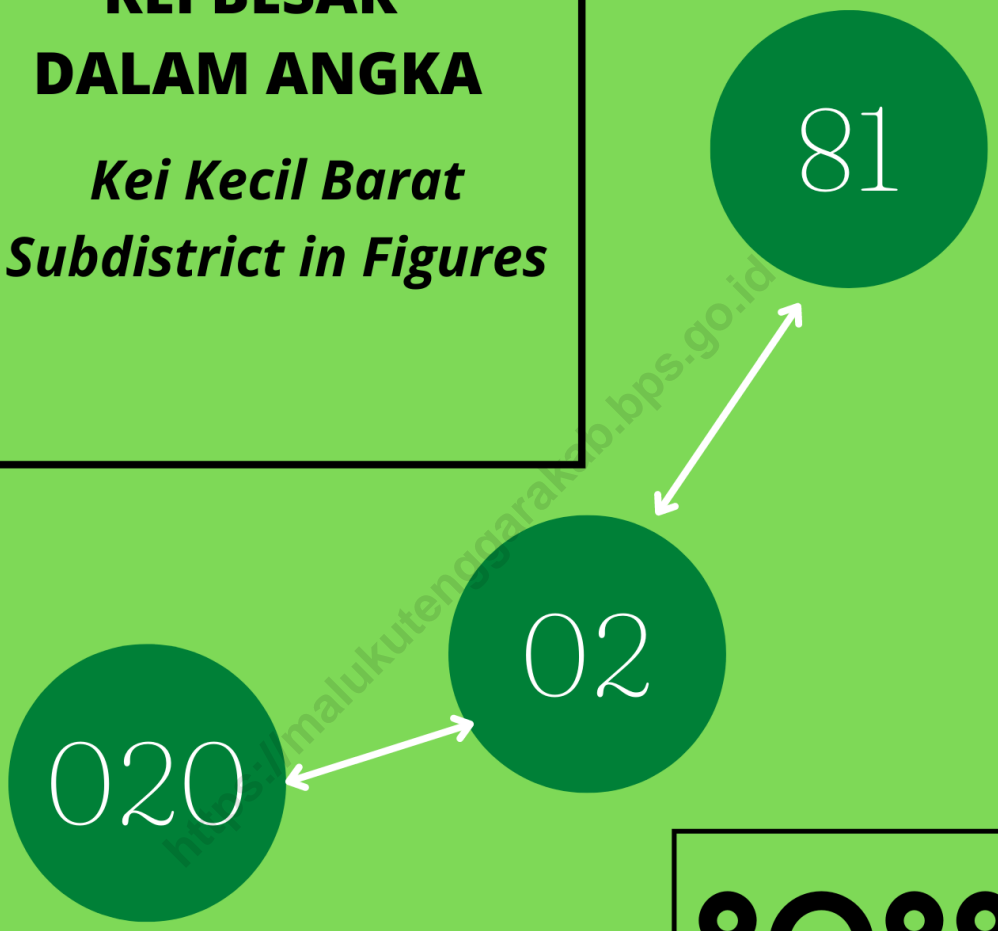




KECAMATAN KEI BESAR DALAM ANGKA

*Kei Kecil Barat
Subdistrict in Figures*

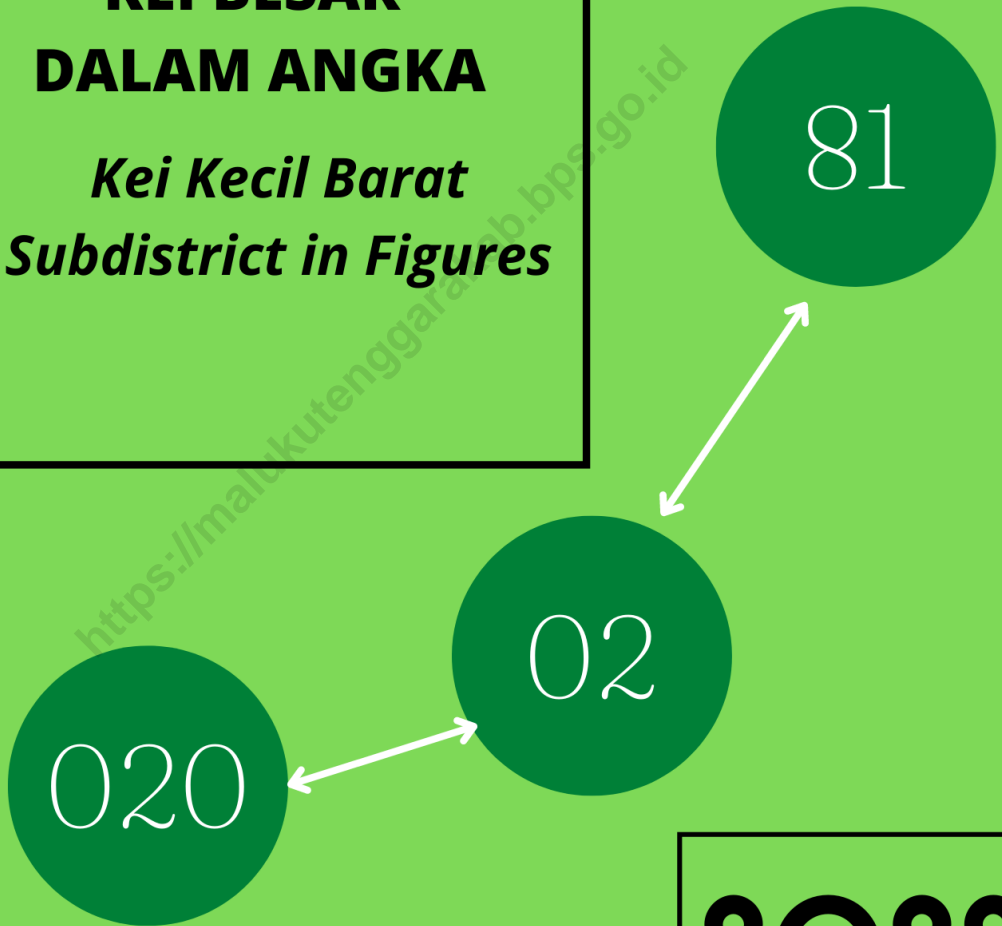


2022



KECAMATAN KEI BESAR DALAM ANGKA

*Kei Kecil Barat
Subdistrict in Figures*



2022

Kecamatan Kei Besar Dalam Angka

Kei Besar Subdistrict in Figures

2022

ISBN: 978-602-52738-5-8

No. Publikasi/Publication Number: 81020.2112

Katalog/Catalog: 1102001.8102021

Ukuran Buku/Book Size: 14,8 cm x 21 cm

Jumlah Halaman/Number of Pages: xx + 132 halaman /pages

Naskah/Manuscript:

Badan Pusat Statistik Kabupaten Maluku Tenggara

BPS-Statistics of Maluku Tenggara Regency

Penyunting/Editor:

Badan Pusat Statistik Kabupaten Maluku Tenggara

BPS-Statistics of Maluku Tenggara Regency

Desain Kover oleh/Cover Designed by:

Fungsi Integrasi Pengolahan dan Diseminasi Statistik BPS Kabupaten Maluku Tenggara

Function of Integration Processing and Statistics Dissemination BPS-Statistics of Maluku Tenggara Regency

Ilustrasi Kover/Cover Illustration:

Pelabuhan Elat/Elat Harbour

Penerbit/Published by:

© BPS Kabupaten Maluku Tenggara/*BPS-Statistics of Maluku Tenggara Regency*

Pencetak/Printed by:

CV. Aman Jaya/CV. Aman Jaya

Dilarang mengumumkan, mendistribusikan, mengomunikasikan, dan/atau menggandakan sebagian atau seluruh isi buku ini untuk tujuan komersial tanpa izin tertulis dari Badan Pusat Statistik

Prohibited to announce, distribute, communicate, and/or copy part or all of this book for commercial purpose without permission from BPS-Statistics Indonesia

Tim Penyusun/ *Team Members*

Pengarah/ *Director*

Richard Philip Thenu SE, M.Si

Penanggung Jawab/ *Person In Charge*

Richard Philip Thenu SE, M.Si

Penyunting/ *Editors*

Deden Aditya Nugraha, SST

Pengolah Data Dan Penulis Naskah/ *Data Processing And Authors*

Diny Shifag Luthfiyah Sahad, S.Tr.Stat

Penata Letak/ *Layout Designers*

Diny Shifag Luthfiyah Sahad, S.Tr.Stat

PETA WILAYAH KECAMATAN KEI BESAR

MAP OF KEI BESAR SUBDISTRICT



PEMERINTAH KABUPATEN MALUKU TENGGARA											
DATA BASE											
PETA KECAMATAN KEI BESAR											
Proyeksi : UTM	Titik Referensi : Meridional										
Denah Grid : UTM	Grid Interval : 500 Meter										
Datum : WGS 84	Zone : 53 Selatan										
Keterangan <table border="0"> <tr> <td>Administrasi</td> <td>Perbatasan</td> </tr> <tr> <td>● Pulau Kepulauan</td> <td>— Garis Pantai</td> </tr> <tr> <td>● Pulau Kecamatan</td> <td>— Lantai</td> </tr> <tr> <td>● Pulau Kecamatan</td> <td>— Lantai</td> </tr> <tr> <td>● Pulau Kecamatan</td> <td>— Lantai</td> </tr> </table>		Administrasi	Perbatasan	● Pulau Kepulauan	— Garis Pantai	● Pulau Kecamatan	— Lantai	● Pulau Kecamatan	— Lantai	● Pulau Kecamatan	— Lantai
Administrasi	Perbatasan										
● Pulau Kepulauan	— Garis Pantai										
● Pulau Kecamatan	— Lantai										
● Pulau Kecamatan	— Lantai										
● Pulau Kecamatan	— Lantai										
Legenda Jaringan Jalan — Jalan Wilayah Administrasi ■ Kecamatan Kei Besar ■ Desa Wilayah ■ Desa Kecamatan KMB ■ Desa Kecamatan KMB											
Sumber Peta: 1. Citra satelit Tahun 2012 2. Data Kabupaten Maluku Tenggara Tahun 2012-2020 3. Hasil Survei dan Pemetaan Tahun 2015											
Disusun oleh: I.S. Haru											

<https://malukutenggarakab.bps.go.id>

KEPALA BPS KABUPATEN MALUKU TENGGARA
CHIEF STATISTICIAN OF MALUKU TENGGARA REGENCY



Richard Philip Thenu SE, M.Si



KATA PENGANTAR

Kecamatan Kei Besar Dalam Angka 2022 merupakan publikasi tahunan yang diterbitkan oleh BPS Kabupaten Maluku Tenggara. Disadari bahwa publikasi ini belum sepenuhnya memenuhi harapan pihak pemakai data khususnya para perencana, namun diharapkan dapat membantu melengkapi penyusunan rencana pembangunan di Kabupaten Maluku Tenggara, khususnya di Kecamatan Kei Besar.

Publikasi ini dapat terwujud atas kerja sama dan bantuan dari berbagai pihak baik instansi pemerintah maupun swasta. Kepada semua pihak yang telah memberikan bantuan disampaikan penghargaan dan terima kasih yang sebesar-besarnya.

Walaupun publikasi ini telah disiapkan sebaik-baiknya, namun disadari masih ada kekurangan dan kesalahan yang terjadi. Untuk perbaikan publikasi ini, tanggapan dan saran yang bersifat konstruktif dari para pemakai sangat diharapkan.

Langgur, September 2022

Kepala BPS

Kabupaten Maluku Tenggara

Ir. Alisye Kakerissa



PREFACE

Kei Besar Subdistrict in Figures 2022 is an annual publication written by BPS-Statistics of Maluku Tenggara Regency. Honestly, this publication has not perfect yet and has not filled the user's hope, especially for the planners yet, but hopely it can help to equip compilation of development planning in Maluku Tenggara Regency, especially for Kei Besar Subdistrict.

This comprehensive publication has been made possible with the assistance and contribution from several governmental institutions and private organizations. To all parties who have been involved in the preparation of this publication, I would like to express my sincerest appreciation and gratitude.

Comments and constructive suggestions for the improvement of this publication are always welcome.

*Langgur, September 2022
Chief Statistician of
Maluku Tenggara Regency*

Ir. Alisye Kakerissa

DAFTAR ISI/CONTENTS

	halaman <i>page</i>
Peta Wilayah Kecamatan Kei Besar	vi
<i>Map of Kei Besar Subdistrict</i>	vi
Kepala BPS Kabupaten Maluku Tenggara	viii
<i>Chief Statistician of Maluku Tenggara Regency</i>	viii
Kata Pengantar	X
<i>Preface</i>	xi
Daftar Isi/Contents	xii
Daftar Tabel/ <i>List of Tables</i>	xiv
Daftar Gambar/ <i>List of Figures</i>	xxi
Penjelasan Umum/ <i>Explanatory Notes</i>	xxiii
1 Geografi dan Iklim	Error! Bookmark not defined.
<i>Geography and Climate</i>	Error! Bookmark not defined.
1.1 Geografi/ <i>Geography</i>	7
1.2 Iklim/ <i>Climate</i>	13
2 Pemerintahan	Error! Bookmark not defined.
<i>Government</i>	Error! Bookmark not defined.
2.1 Pemerintahan/ <i>Government</i>	23
3 Kependudukan	Error! Bookmark not defined.
<i>Population</i>	Error! Bookmark not defined.
3.1 Kependudukan/ <i>Population</i>	36
4 Sosial	Error! Bookmark not defined.
<i>Social</i>	Error! Bookmark not defined.
4.1 Pendidikan/ <i>Education</i>	47
4.2 Kesehatan/ <i>Health</i>	53
4.3 Agama/ <i>Religion</i>	62

5	Pertanian.....	Error! Bookmark not defined.
	<i>Agriculture</i>	Error! Bookmark not defined.
5.1	Tanaman Pangan/ <i>Food Crops</i>	72
5.2	Perkebunan/ <i>Plantation</i>	73
5.3	Peternakan/ <i>Livestock</i>	74
5.4	Perikanan/ <i>Fishery</i>	75
6	Energi dan Pertambangan.....	Error! Bookmark not defined.
	<i>Energy and Mining</i>	Error! Bookmark not defined.
6.1	Energi/ <i>Energy</i>	84
6.2	Pertambangan/ <i>Mining</i>	86
7	Perdagangan.....	Error! Bookmark not defined.
	<i>Trade</i>	Error! Bookmark not defined.
7.1.	Perdagangan/ <i>Trade</i>	98
7.2.	Keuangan/ <i>Financial</i>	100
8	Pariwisata.....	Error! Bookmark not defined.
	<i>Tourism</i>	Error! Bookmark not defined.
8.1	Hotel/ <i>Hotel</i>	110
8.2	Pariwisata/ <i>Tourism</i>	113
9	Transportasi dan Komunikasi.....	Error! Bookmark not defined.
	<i>Transportation and Communication</i>	Error! Bookmark not defined.
9.1	Transportasi/ <i>Transportation</i>	124
9.2	Komunikasi/ <i>Communication</i>	131
10	Perbandingan Antar Kecamatan.....	Error! Bookmark not defined.
	<i>Subdistrict Comparison</i>	Error! Bookmark not defined.

DAFTAR TABEL/LIST OF TABLES

	halaman page
1 Geografi dan Iklim.....	Error! Bookmark not defined.
1.1 Geografi/Geography	7
1.1.1 Letak Geografis Wilayah Kecamatan Kei Besar, 2021.....	7
<i>Geographical Position of Kei Besar Subdistrict, 2021</i>	<i>7</i>
1.1.2 Letak Pulau, Luas Wilayah, dan Ketinggian menurut Desa di Kecamatan Kei Besar, 2021.....	8
<i>Island Position, Total Area, and Altitude by Village in Kei Besar Subdistrict, 2021.....</i>	<i>8</i>
1.1.3 Nama-nama Pulau Besar dan Status Dihuni dan Wilayah Desa di Kecamatan Kei Besar, 2021.....	10
<i>Big Islands Names and Status Inhabited and Village Area in Kei Besar Subdistrict, 2021</i>	<i>10</i>
1.1.4 Klasifikasi Golongan Umur Beberapa Pulau/Kepulauan di Kecamatan Kei Besar, 2021.....	11
<i>Group Ages Classifications Some Islands/Archipelago in Kei Besar Subdistrict, 2021.....</i>	<i>11</i>
1.1.5 Distribusi Jenis Tanah/Batuan pada Kepulauan di Kecamatan Kei Besar, 2021	12
<i>Distribution Kinds of Land/Rock at Archipelago in Kei Besar Subdistrict, 2021.....</i>	<i>12</i>
1.2 Iklim/Climate	13
1.2.1 Banyaknya Gempa Bumi yang di rasakan menurut Bulan di Kabupaten Maluku Tenggara, 2021.....	13
<i>Number of Earthquakes Felt by Month in Maluku Tenggara Regency, 2021</i>	<i>13</i>
1.2.2 Jumlah Gempa Bumi berdasarkan Magnitudo di Kabupaten Maluku Tenggara, 2021	14
<i>Number of Earthquakes Based by Magnitudo in Maluku Tenggara Regency, 2021</i>	<i>14</i>

1.2.3	Data Klimatologi Bulanan Stasiun Meteorologi Dumatubun Langgur di Kecamatan Kei Besar, 2021.....	15
	<i>Monthly Climate Data Recorded at the Dumatubun Langgur Meteorology Station in Kei Besar Subdistrict, 2021</i>	15
2	Pemerintahan.....	Error! Bookmark not defined.
2.1	Pemerintahan/ <i>Government</i>	23
2.1.1	Nama-nama Camat menurut Masa Jabatannya di Kecamatan Kei Besar, 2021.....	23
	<i>Names of Subdistrict Major by Serving Period in Kei Besar Subdistrict, 2021</i>	23
2.1.2	Nama-nama Kepala Desa menurut Umur dan Tingkat Pendidikan di Kecamatan Kei Besar, 2021.....	24
	<i>Names of Village Head by Age and Educational level in Kei Besar Subdistrict, 2021</i>	24
2.1.2	Klasifikasi Desa di Kecamatan Kei Besar, 2019	26
	<i>Village Classification in Kei Besar Subdistrict, 2019</i>	26
3	Kependudukan	Error! Bookmark not defined.
3.1	Kependudukan/ <i>Population</i>	36
3.1.1	Jumlah Penduduk dan Keluarga menurut Desa di Kecamatan Kei Besar, 2021.....	36
	<i>Population by Villaged and Sex in Kei Besar Subdistrict, 2021.....</i>	36
3.1.2	Jumlah penduduk laki-laki dan perempuan serta Rasio Jenis Kelamin menurut Desa di Kecamatan Kei Besar, 2021.....	38
	<i>Population and Sex Ratio by Village in Kei Besar Subdistrict, 2021</i>	38
4	Sosial.....	Error! Bookmark not defined.
4.1	Pendidikan/ <i>Education</i>	47
4.1.1	Jumlah Sekolah Dasar/Madrasah Ibtidaiyah menurut Status di Kecamatan Kei Besar, 2021	47
	<i>Number of Elementary School by Status in Kei Besar Subdistrict, 2021</i>	47

4.1.2	Jumlah Sekolah Menengah Pertama/Madrasah Tsanawiyah menurut Status di Kecamatan Kei Besar, 2021	49
	<i>Number of Junior High School by Status in Kei Besar Subdistrict, 2021</i>	<i>49</i>
4.1.3	Jumlah Sekolah Menengah Umum/Kejuruan/Madrasah Aliyah menurut Status di Kecamatan Kei Besar, 2021	51
	<i>Number of Senior High Schools and Vocational High Schools by Status in Kei Besar Subdistrict, 2021.....</i>	<i>51</i>
4.2	Kesehatan/ <i>Health</i>	53
4.2.1	Jumlah Fasilitas Kesehatan menurut Desa di Kecamatan Kei Besar, 2021.....	53
	<i>Number of Health Facility by Village in Kei Besar Subdistrict, 2021.....</i>	<i>53</i>
4.2.2	Jumlah Dokter dan Tenaga Kesehatan Lainnya yang Berada di Kecamatan Kei Besar, 2021.....	57
	<i>Number of Physicians and Other Paramedics Stayed in Kei Besar Subdistrict, 2021.....</i>	<i>57</i>
4.2.3	Kegiatan Balai Kesehatan Ibu dan Anak di Kecamatan Kei Besar, 2021.....	59
	<i>Activities of the Mother and Children Polyclinics in Kei Besar Subdistrict, 2021.....</i>	<i>59</i>
4.2.4	Hasil Cakupan Imunisasi menurut Jenis di Kecamatan Kei Besar, 2021.....	60
	<i>Scooping Results of Immunization by Type in Kei Besar Subdistrict, 2021.....</i>	<i>60</i>
4.2.5	Peserta KB dan Alat Kontrasepsi di Kecamatan Kei Besar, 2021	61
	<i>Family Planning Acceptors and Contraceptions in Kei Besar Subdistrict, 2021.....</i>	<i>61</i>
4.3	Agama/ <i>Religion</i>	62
4.3.1	Jumlah Tempat Ibadah menurut Jenis dan menurut Desa di Kecamatan Kei Besar, 2021.....	62
	<i>Number of Worship Places by Type and by Village in Kei Besar Subdistrict, 2021.....</i>	<i>62</i>

5	Pertanian.....	Error! Bookmark not defined.
5.1	Tanaman Pangan/ <i>Food Crops</i>	72
5.1.1	Luas Areal, Luas Panen dan Produksi Tanaman Pangan menurut Komoditi di Kecamatan Kei Besar, 2021.....	72
	<i>Land Area, Area Harvested and Production of Food Crops by Commodity in Kei Besar Subdistrict, 2021</i>	72
5.2	Perkebunan/ <i>Plantation</i>	73
5.2.1	Luas Areal dan Produksi Tanaman Perkebunan di Kecamatan Kei Besar, 2021.....	73
	<i>Land Area and Production of Plantation in Kei Besar Subdistrict, 2021</i>	73
5.3	Peternakan/ <i>Livestock</i>	74
5.3.1	Populasi Ternak, Jumlah Pematongan dan Produksi Daging menurut Jenis Ternak di Kecamatan Kei Besar, 2021.....	74
	<i>Live Stocks Population, Slaughtered, and Meat Production by Live Stock in Kei Besar Subdistrict, 2021</i>	74
5.4	Perikanan/ <i>Fishery</i>	75
5.4.1	Jumlah Nelayan, Kelompok Nelayan, Perahu Nelayan dan Alat Penangkapan Ikan di Kecamatan Kei Besar, 2021.....	75
	<i>Number of Fishermen, Fishermen Groups, Fishing - Boat and Fishing Gears in Kei Besar Subdistrict, 2021</i>	75
6	Energi dan Pertambangan.....	Error! Bookmark not defined.
6.1	Energi/ <i>Energy</i>	84
6.1.1	Jumlah Keluarga Pengguna Listrik menurut Desa di Kecamatan Kei Besar, 2021	84
	<i>Number Of Electricity User families by Village in Kei Besar Subdistrict, 2021</i>	84
6.2	Pertambangan/ <i>Mining</i>	86
6.2.1	Lokasi Penggalian Bahan Galian C menurut Desa di Kecamatan Kei Besar, 2021	86
	<i>Location of Type–C Quarrying Sites by Village in Kei Besar Subdistrict, 2021</i>	86

6.2.2	Sumber Air Minum Utama menurut Desa di Kecamatan Kei Besar, 2021.....	88
	<i>Main Drink Water Source by Village in Kei Besar Subdistrict, 2021</i>	88
7	Perdagangan.....	Error! Bookmark not defined.
7.1.	Perdagangan/Trade.....	98
7.1.1.	Jumlah Toko/Kios menurut Desa di Kecamatan Kei Besar, 2021.....	98
	<i>Numbers of Stores/Shops by Village in Kei Besar Subdistrict, 2021</i>	98
7.2.	Kuangan/Financial.....	100
7.2.1.	Jumlah Bank dan Lembaga Keuangan Desa Lainnya menurut Desa di Kecamatan Kei Besar, 2021.....	100
	<i>Numbers of Banks and Other Village Financial Institutions by Village in Kei Besar Subdistrict, 2021</i>	100
8	Pariwisata	Error! Bookmark not defined.
8.1	Hotel/Hotel.....	110
8.1.1	Nama Akomodasi, Letak, Kamar, dan Tempat Tidur dan di Kecamatan Kei Besar, 2021.....	110
	<i>Names of Accomodations, Locations, Rooms, and Beds in Kei Besar Subdistrict, 2021</i>	110
8.1.2	Jumlah Warung Makan/Restoran menurut Desa di Kecamatan Kei Besar, 2021.....	111
	<i>Numbers of Diners/Restaurants by Villages in Kei Besar Subdistrict, 2021</i>	111
8.2	Pariwisata/Tourism	113
8.2.1	Objek Wisata di Kecamatan Kei Besar, 2021.....	113
	<i>Tourism Objects in Kei Besar Subdistrict, 2021</i>	113
8.2.2	Jumlah Tempat Hiburan dan Olahraga menurut Desa di Kecamatan Kei Besar, 2021.....	114
	<i>Numbers of Amusement Places and Sports Fitness by Village in Kei Besar Subdistrict, 2021</i>	114

9	Transportasi dan Komunikasi	Error! Bookmark not defined.
9.1	Transportasi/ <i>Transportation</i>	124
9.1.1	Jarak antara desa di Kecamatan Kei Besar dengan Ibukota Kecamatan dan Ibukota Kotamadya, 2021	124
	<i>Distances between villages in Kei Besar Subdistrict and Subdistrict Capital and Municipal Capital, 2021</i>	124
9.1.2	Kondisi, Jenis Permukaan, dan Status Jalan menurut Desa di Kecamatan Kei Besar, 2021	126
	<i>Conditions, Surface Type, and Road Status by Village in Kei Besar Subdistrict, 2021</i>	126
9.1.3	Transportasi untuk Menjangkau Desa dari Ibukota Kecamatan Kei Besar, 2021	128
	<i>Transportation to Reach Village from Kei Besar Capital Subdistrict, 2021</i>	128
9.1.4	Dermaga Pelabuhan Rakyat dan Rute di Kecamatan Kei Besar, 2021	130
	<i>Harbor and Route in Kei Besar Subdistrict, 2021</i>	130
9.2	Komunikasi/ <i>Communication</i>	131
9.2.1	Jaringan Telepon Kabel dan Seluler di Kecamatan Kei Besar, 2021	131
	<i>Cable and Cellular Phone Networks in Kei Besar Subdistrict, 2021</i>	131
10	Perbandingan Antar Kecamatan.....	Error! Bookmark not defined.
10.1	Luas Wilayah menurut Kecamatan di Kabupaten Maluku Tenggara, 2021	140
	<i>Total Area of Maluku Tenggara Regency by Subdistrict, 2021</i>	140
10.2	Jumlah Penduduk menurut Jenis Kelamin dan Kecamatan di Kabupaten Maluku Tenggara, 2021	141
	<i>Total Population by Sex and Subdistrict in Maluku Tenggara Regency, 2021</i>	141
10.3	Jumlah Sekolah menurut Kecamatan dan Jenjang Pendidikan di Kabupaten Maluku Tenggara, 2021	142
	<i>Number of Schools by Subdistrict and Educational Level in Maluku Tenggara Regency, 2021</i>	142

10.4 Banyaknya Puskesmas, Pukesmas Pembantu dan Posyandu menurut Kecamatan di Kabupaten Maluku Tenggara, 2021.....	143
<i>Number of Public Health Centres, by PHC Owned and Integrated Health Service Posts by Subdistrict in Maluku Tenggara Regency, 2021.....</i>	<i>143</i>

<https://malukutenggarakab.bps.go.id>

DAFTAR GAMBAR/LIST OF FIGURES

	halaman page
1 Jumlah Hari Hujan di Kecamatan Kei Besar, 2021 6 <i>Total of Rain Days in Kei Besar Subdistrict, 2021..... 6</i>	6
2 Jumlah Kepala Desa menurut Jenjang pendidikan di Kecamatan Kei Kecil, 2021 22 <i>Numbers of Village Head by Village in Kei Besar Subdistrict, 2021..... 22</i>	22
3 Jumlah Penduduk menurut Desa dan Jenis Kelamin di Kecamatan Kei Kecil, 2021 35 <i>Total Population by Village and Sex in Kei Besar Subdistrict, 2021..... 35</i>	35
4 Jumlah Sekolah menurut Jenjang Pendidikan di Kecamatan Kei Besar, 2021 46 <i>Number of School by education level in Kei Besar Subdistrict, 2021..... 46</i>	46
5 Persentase Produksi Tanaman Pangan menurut Komoditi di Kecamatan Kei Besar, 2021 71 <i>Percentage of Food Crops Production by Comodity in Kei Besar Subdistrict, 2021 71</i>	71
6 Persentase Penggunaan Sumber Air Minum Utama di Kecamatan Kei Kecil, 2021 83 <i>Percentage of Main Drinking Water Source in the Kei Besar Subdistrict, 2021 83</i>	83
7 Jumlah Toko/Kios di Kecamatan Kei Besar, 2021 97 <i>Numbers of Stores/Shops in Kei Besar Subdistrict, 2021..... 97</i>	97
8 Jumlah Tempat Hiburan di Kecamatan Kei Besar, 2021..... 109 <i>Numbers of Entertainment Venues in Kei Besar Subdistrict, 2021..... 109</i>	109
9 Kondisi jalan di Kecamatan Kei Besar, 2021 123 <i>Road Conditions in Kei Besar Subdistrict, 2021..... 123</i>	123

10 Persentase Jumlah Penduduk menurut Jenis Kelamin dan Kecamatan
di Kabupaten Maluku Tenggara, 2021..... 139
*Percentage Total Population by Sex and Subdistrict in Maluku
Tenggara Regency, 2021* 139

<https://malukutenggarakab.bps.go.id>

PENJELASAN UMUM/EXPLANATORY NOTES

Tanda-tanda, satuan-satuan, dan lain-lainnya yang digunakan dalam publikasi ini adalah sebagai berikut:

Symbols, measurement units, and acronyms which are used in this publication, are as follows:

1. TANDA-TANDA/SYMBOLS

Data tidak tersedia/ <i>Data not available</i>	: ...
Tidak ada atau nol / <i>Null or zero</i>	: –
Data dapat diabaikan/ <i>Data negligible</i>	: 0
Tanda decimal/ <i>Decimal point</i>	: ,
Data tidak dapat ditampilkan/ <i>Not applicable</i>	: NA
Angka perkiraan/ <i>Estimated figures</i>	: e
Angka sementara/ <i>Preliminary figures</i>	: x
Angka sangat sementara/ <i>Very preliminary figures</i>	: xx
Angka diperbaiki/ <i>Revised figures</i>	: r

2. SATUAN/UNITS


barel/ <i>barrel</i>	: 158,99 liter/ <i>litres</i> = 1/6,2898 m ³
hektar (ha)/ <i>hectare (ha)</i>	: 10 000 m ²
kilometer (km)/ <i>kilometres (km)</i>	: 1 000 meter/ <i>meters</i> (m)
knot/ <i>knot</i>	: 1,8523 km/jam (km/hour)
kuintal/ <i>quintal</i>	: 100 kg
KWh	: 1 000 Watt <i>hour</i>
MWh	: 1 000 KWh
liter (untuk beras)/ <i>litre (for rice)</i>	: 0,80 kg
ons/ <i>ounce</i>	: 28,31 gram/ <i>grams</i>
ton	: 1 000 kg

Satuan lain: buah, dus, butir, helai/lembar, kaleng, batang, pulsa, ton kilometer (ton-km), jam, menit, persen (%).

Other units: unit, pack, pieces, sheet, tin, pulse, ton-kilometres(ton-km), hour, minute, percent (%).

Perbedaan angka di belakang koma disebabkan oleh pembulatan angka.

The difference in decimal numbers is caused by rounding



BAB 1

GEORAFI DAN IKLIM

Geography and climate



<https://malukutenggarakab.bps.go.id>

PENJELASAN TEKNIS

TECHNICAL NOTES

1. Desa/Kelurahan Tepi Laut adalah desa/kelurahan yang sebagian atau seluruh wilayahnya bersinggungan langsung dengan laut, baik berupa pantai maupun tebing karang.
2. Desa/Kelurahan bukan tepi laut adalah desa/kelurahan yang wilayahnya tidak bersinggungan langsung dengan laut.
3. Iklim adalah keadaan hawa (kelembapan, awan, hujan dan sinar matahari) pada suatu daerah dalam jangka waktu yang lama.

1. *Coastal Village/Coastal Subdistrict is a village/Subdistrict which some areas are intersect/directly adjacent to the sea, either gently sloping/flat beach or cliffs/reef.*
2. *Non-Coastal Village/Non-Coastal Sub-Subdistrict is a village which has no area that intersect/directly adjacent to the sea.*
3. *Climate is state of the weather (humidity, rain, clouds and shine) in an area in the long.*

ULASAN

DESCRIPTION

Letak Geografis

Kecamatan Kei Besar menurut astronomi terletak antara: 5° 33'57"-5° 47'10" lintang selatan 132°51'58' – 133°9'49" bujur timur.

Adapun letaknya menurut geografis dibatasi antara lain oleh:

- Sebelah Selatan : Kec. Kei Besar Selatan
- Sebelah Utara : Kec. Kei Besar Utara Barat dan Kec. Kei Besar Utara Timur
- Sebelah Timur : Laut Arafura
- Sebelah Barat : Kota Tual, Kec. Kei Kecil

Topografi

Secara topografi Kecamatan Kei Besar berupa dataran yang memiliki luas 112,97 Km² yang terletak pada ketinggian 0-750 meter di atas permukaan laut.

Iklim

Iklim dipengaruhi oleh Laut Banda, Laut Arafura dan Samudera Indonesia juga dibayangi oleh Pulau Irian di bagian timur dan Benua Australia di bagian selatan, sehingga sewaktu-waktu terjadi perubahan.

Banyaknya gempa bumi yang tercatat serta frekuensi gempa dari

Geographic Location

The Kei Besar Subdistrict based on Astronomy is situated between 5° 33' - 5° 53' south latitudes and 132°32' - 132°47' east longitudes.

The position based on Geographist:

- *Southern part* : Kei Besar Selatan Sub.
- *Northern part* : Kei Besar Utara Sub.
- *Eastern part* : Arafura Sea
- *Western part* : Tual City, Kei Kecil Sub

Topography

Based on its topography Subdistrict of Kei Besar is a flat area of 112,97 Km² located between 0-750 meters above the sea level.

Climate

The Climate is influenced by Banda Sea, Arafura Sea dan Indonesia Ocean and also by Irian island in the eastern part and Australian continent in the southern part so that sometimes the climate changes.

To the number of earthquakes and earthquakes frequency from Geophysics Station of Tual can be seen at Table 1.2.1 and Table 1.2.3. In 2021 local earthquake

ERROR! NO TEXT OF SPECIFIED STYLE IN DOCUMENT.

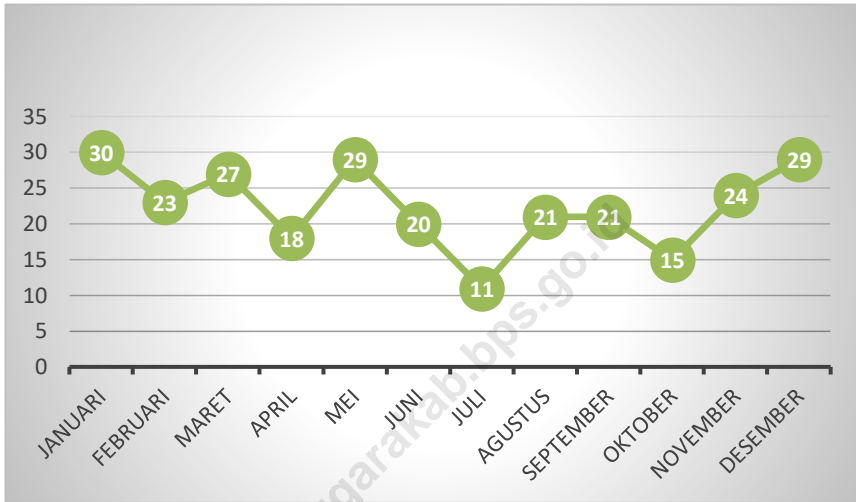
Stasiun Geofisika Tual dapat dilihat pada Tabel 1.2.1 dan Tabel 1.2.3. Pada tahun 2021 jumlah gempa lokal tidak tercatat oleh Stasiun Geofisika Tual.

amount that happened was not recorded by the Geophysics Station of Tual.

<https://malukutenggarakab.bps.go.id>

ERROR! NO TEXT OF SPECIFIED STYLE IN DOCUMENT.

Gambar 1 Jumlah Hari Hujan di Kecamatan Kei Besar, 2021
Picture Total of Rain Days in Kei Besar Subdistrict, 2021



Sumber/Source: Stasiun Meteorologi Dumatubun Langgur

1.1 GEOGRAFI/*GEOGRAPHY*

Tabel 1.1.1 Letak Geografis Wilayah Kecamatan Kei Besar, 2021
Table Geographical Position of Kei Besar Subdistrict, 2021

Kecamatan Kei Besar terletak diantara:

Kei Besar Subdistrict is situated between:

5° 33'57" - 5° 47'10" Lintang Selatan / *Southern Latitude*

132° 51'58" - 133°9'49" Bujur Timur / *Eastern Longitude*

Sebelah Selatan Berbatasan dengan	:	Kecamatan Kei Besar Selatan dan Kec. Kei Besar Selatan Barat
<i>The Southern part by</i>	:	<i>Kei Besar Selatan Subdistrict and Kei Besar Selatan Barat Subdistrict</i>
Sebelah Utara Berbatasan dengan	:	Kec. Kei Besar Utara Barat dan Kec. Kei Besar Utara Timur
<i>The Northern part by</i>	:	<i>Kei Besar Utara Barat and Kei Besar Utara Timur Subdistrict</i>
Sebelah Timur Berbatasan dengan	:	Kota Tual dan Kecamatan Kei Kecil
<i>The Eastern part by</i>	:	<i>Tual Municipality and Kei Kecil Subdistrict</i>
Sebelah Barat Berbatasan dengan	:	Laut Arafura
<i>The Western part by</i>	:	<i>Arafura Sea</i>

Sumber/source : BAPPEDA Kabupaten Maluku Tenggara

Tabel 1.1.2 Letak Pulau, Luas Wilayah, dan Ketinggian menurut Desa di Kecamatan Kei Besar, 2021
Table Island Position, Total Area, and Altitude by Village in Kei Besar Subdistrict, 2021

Desa <i>Village</i>	Pulau <i>Island</i>	Luas Daratan <i>Land Area</i> [km ²]	Luas Perairan <i>Sea Area</i> [km ²]	Ketinggian <i>Altitude</i> [m]
(1)	(2)	(3)	(3)	(4)
1. Ohoiwait	P.Yut
2. Ohoiel	P.Yut
3. Werka	P.Yut
4. Ler Ohoilim	P.Yut
5. Rahareng	P.Yut
6. Waur	P.Yut
7. Ngefuit	P.Yut
8. Waurtahait	P.Yut
9. Yamtel	P.Yut
10. Ohoinangan	P.Yut
11. Elat	P.Yut
12. Depur	P.Yut
13. Ohoilim	P.Yut
14. Fako	P.Yut
15. Reyamru	P.Yut
16. Elralang	P.Yut
17. Watuar	P.Yut
18. Mataholat	P.Yut
19. Harangur	P.Yut
20. Udar	P.Yut
21. Daftel	P.Yut
22. Karkarit	P.Yut
23. Rahareng Atas	P.Yut
24. Wulurat	P.Yut
25. Ngefuit Atas	P.Yut

Lanjutan / *Continued*

	Desa Village	Pulau Island	Luas Daratan Land Area [km²]	Luas Perairan Sea Area [km²]	Ketinggian Altitude [m]
	(1)	(2)	(3)	(3)	(4)
26	Nabaheng	P.Yut
27	Ohoiwang	P.Yut
28	Fangamas	P.Yut
29	Ohoingan Atas	P.Yut
30	Wakol	P.Yut
31	Ngurdu	P.Yut
32	Soindrat	P.Yut
33	Wermaf	P.Yut
34	Bombay	P.Yut
35	Watsin	P.Yut
36	Sirbante	P.Yut
37	Ngat	P.Yut
			134,19	...	0-750

Sumber/source : BAPPEDA Kabupaten Maluku Tenggara

**Tabel 1.1.3 Nama-nama Pulau Besar dan Status Dihuni dan Wilayah
Desa di Kecamatan Kei Besar, 2021**
*Big Islands Names and Status Inhabited and Village Area in
Kei Besar Subdistrict, 2021*

	Pulau Island	Desa Village	Status Dihuni Status Inhabited
	(1)	(2)	(3)
1.	P. Kei Besr/ P. Nuhuyut	Semua Desa	Ya
2.	P. Nuhuyanan	-	Tidak
3.	P. Ivat	-	Tidak
4.	P. Ngiru	-	Tidak
5.	P. Karodi	-	Tidak
6.	P. Vatngerit	-	Tidak
7.	P. Tidak ada nama	-	Tidak

Sumber/source : Kantor Kecamatan Kei Besar

Tabel 1.1.4 **Klasifikasi Golongan Umur Beberapa Pulau/Kepulauan di Kecamatan Kei Besar, 2021**
Table **Group Ages Classifications Some Islands/Archipelago in Kei Besar Subdistrict, 2021**

Nama Kepulauan <i>Name of Archipelago</i>	Klasifikasi <i>Classification</i>	Umur [Juta Tahun] <i>Ages [Million Year]</i>
(1)	(2)	(3)
Kepulauan Kei <i>Kei Islands</i>	Politoceen	70
	Neogen	50
	Kwartir/Polistoceen	1

Sumber/source : BAPPEDA Kabupaten Maluku Tenggara

Tabel 1.1.5 Distribusi Jenis Tanah/Batuan pada Kepulauan di Kecamatan Kei Besar, 2021
Distribution Kinds of Land/Rock at Archipelago in Kei Besar Subdistrict, 2021

Jenis Tanah/Batuan <i>Kinds of Land/Rock</i>	Jenis Batuan <i>Kinds of Rock</i>
1	2
Podzolik	Aluvium Undak
Rensina	Terumbul Coral
Lithosol	Seklis Habluk Paleogen Ulagan Paleozoikum

Sumber/source : Pola Dasar Kabupaten Maluku Tenggara

1.2 IKLIM/*CLIMATE*

Tabel 1.2.1 Banyaknya Gempa Bumi yang di rasakan menurut Bulan di Kabupaten Maluku Tenggara, 2021
Number of Earthquakes Felt by Month in Maluku Tenggara Regency, 2021

Bulan	Dirasakan <i>Felt</i>	Tidak dirasakan <i>Not felt</i>	Jumlah <i>Total</i>
(1)	(2)	(3)	(4)
Januari / <i>January</i>	---	---	---
Februari / <i>February</i>	---	---	---
Maret / <i>March</i>	---	---	---
April / <i>April</i>	---	---	---
Mei / <i>May</i>	---	---	---
Juni / <i>June</i>	---	---	---
Juli / <i>July</i>	---	---	---
Agustus / <i>August</i>	---	---	---
September / <i>September</i>	---	---	---
Oktober / <i>October</i>	---	---	---
November / <i>November</i>	---	---	---
Desember / <i>December</i>	---	---	---
2021	---	---	---

Sumber/source : Stasiun Geofisika Kelas I Ambon

Tabel 1.2.2 Jumlah Gempa Bumi berdasarkan Magnitudo di Kabupaten Maluku Tenggara, 2021
Table *Number of Earthquakes Based by Magnitudo in Maluku Tenggara Regency, 2021*

Bulan Month	Magnitudo Magnitudo							Jumlah Total
	<3,0	3,0-3,9	4,0-4,9	5,0-5,9	6,0-6,9	7,0-7,9	≥8,0	
(1)	(2)	(3)	(4)	(5)	(6)	(7)	(8)	(9)
Januari / January
Februari / February
Maret / March
April / April
Mei / May
Juni / June
Juli / July
Agustus / August
September / September
Oktober / October
November / November
Desember / December
2021

Catatan/ Note : 1^o = 111 Km

Sumber/source : Stasiun Geofisika Kelas I Ambon

Tabel 1.2.3 Data Klimatologi Bulanan Stasiun Meteorologi Dumatubun Langgur di Kecamatan Kei Besar, 2021
Monthly Climate Data Recorded at the Dumatubun Langgur Meteorology Station in Kei Besar Subdistrict, 2021

Bulan Month	Suhu/Temperature ° C			Jumlah Curah Hujan Rain fall [mm]	Jumlah Hari Hujan Rain Days	Rata-rata Penyinaran Matahari Average Solar Illumin- ation [%]
	Rata-rata Average	Maksi- mum Maxi- mal	Mini- mum Minimal			
(1)	(2)	(3)	(4)	(5)	(6)	(7)
Januari	26,6	30,7	...	389,7	30	16,38
Februari	26,6	30,7	...	290,4	23	14,60
Maret	26,9	30,5	...	278,7	27	32,16
April	26,2	31,1	...	162,0	18	35,93
Mei	27,5	28,2	...	215,7	29	27,70
Juni	26,4	29,9	...	188,8	20	36,5
Juli	26,4	29,5	24,2	314,1	11	21,38
Agustus	27,7	30,0	24,5	147,3	21	49,93
September	27,1	30,3	24,6	202,1	21	38,76
Oktober	27,9	32,2	23,2	100,5	15	44,19
November	27,1	31,6	23,6	340,4	24	25
Desember	26,7	30,9	23,9	586,1	29	21,16
2021	26,92	31,6	---	3 115,8	268	30,30
2020	27,07	32,4	...	2 728,7	239	43,33
2019	26,69	30,58	23,58	2 308,9	206	48,17
2018	26,70	30,90	23,30	2 648,9	222	45,00

BAB 2

PEMERINTAHAN ***Government***

<https://malukutenggarakab.bps.go.id>



ERROR! NO TEXT OF SPECIFIED STYLE IN DOCUMENT.

Bulan Month	Tekanan Udara Rata- rata Average Atmos- pheric Pressure[mb]	Kelembaban Udara Average Relative Humadity [%]	Angin/Wind			
			Kecepatan Rata-rata Average Speed [Knot]	Arah Terbanyak Prevailing Direction	Kecepatan Terbesar Max Speed	Arah Direct -ion
(1)	(8)	(9)	(10)	(11)	(12)	(13)
Januari	1005,6	92	1,0	...	17	...
Februari	1006,1	91	49,7	...	17	...
Maret	1007,3	91	41,1	...	15	...
April	1007,9	89	30,0	...	12	...
Mei	1007,4	87	100,8	...	15	...
Juni	1009,3	88	87,8	...	12	...
Juli	1008,4	89	101,1	...	12	...
Agustus	1009,6	86	123,8	...	13	...
September	1008,6	86	115,0	...	13	...
Oktober	1007,9	88	46,6	...	11	...
November	1006,1	91	27,3	...	11	...
Desember	1006,2	92	30,9	...	25	...
2021	1 007,53	89,17	62,92	***	12,17	***
2020	1 008,13	88,50	2,47	***	16,17	***
2019	1 008,58	85,08	2,78	...	15,67	...
2018	1 008,20	85,00	1,30	130	18,00	110

Sumber/Source: Stasiun Meteorologi Dumatubun Langgur

PENJELASAN TEKNIS

TECHNICAL NOTES

1. Camat merupakan pemimpin kecamatan sebagai perangkat daerah kabupaten atau kota. Camat berkedudukan sebagai koordinator penyelenggaraan pemerintahan di wilayah kecamatan.
2. Kepala Desa adalah sebutan pemimpin desa di Indonesia. Kepala desa merupakan pimpinan tertinggi dari pemerintah desa.

1. *Camat is the head of the subdistrict as a force of the regency or city. Camat serves as coordinator of governance in subdistrict.*
2. *Village Head is the head of the village in Indonesia. Village Head stands as the highest leader of village governance.*

ULASAN

DESCRIPTION

Sejarah Singkat

Kecamatan Kei Besar, yang beribukota di Elat, merupakan kecamatan induk yang ada sejak Kabupaten Maluku Tenggara berdiri, yaitu pada tahun 1957 ketika Maluku Tenggara menjadi Daerah Swatantra Tingkat II dengan membawahi 8 delapan kecamatan.

Kabupaten Maluku Tenggara dimekarkan menjadi dua kabupaten, yaitu : Kabupaten Maluku Tenggara dan Kabupaten Maluku Tenggara Barat pada tahun 2000. Kabupaten Maluku Tenggara hanya terdiri dari tiga kecamatan, yaitu:

1. Kecamatan Kei Kecil
2. Kecamatan Kei Besar
3. Kecamatan Pulau-pulau Aru

Kecamatan Kei Besar saat itu membawahi 44 desa

Pada tahun 2001 Kecamatan Kei Besar dipecah menjadi 3 (tiga) kecamatan :

1. Kecamatan Kei Besar terdiri dari 21 desa
2. Kecamatan Kei Besar Utara Timur terdiri dari 9 desa
3. Kecamatan Kei Besar Selatan terdiri dari 14 desa

Brief History

Kei Besar Subdistrict, capitalled in Elat, is a main district which was founded as the Regency of Maluku Tenggara was founded in 1957 as Second Level Swatantra Region with eight districts under its jurisdiction.

In year 2000, Regency of Maluku Tenggara was splitted into two regency : Regency Maluku Tenggara Barat and Regency of Maluku Tenggara itself. At that moment Regency of Maluku Tenggara consisted of:

1. *Kei Kecil Subdistrict*
2. *Kei Besar Subdistrict*
3. *Pulau-pulau Aru Subdistrict*

Kei Besar Subdistrict at that moment governed 44 villages.

In year 2001, Kei Besar Subdistrict was divided into three subdistricts :

1. *Kei Besar Subdistrict consisted 21 villages*
2. *Kei Besar Utara Timur Subdistrict consisted 9 villages*
3. *Kei Besar Selatan Subdistrict consisted 14 villages*

Pada tahun 2014, Kecamatan Kei Besar dipecah lagi menjadi 2 (dua) kecamatan :

1. Kecamatan Kei Besar terdiri dari 37 desa
2. Kecamatan Kei Besar Utara Barat terdiri dari 25 desa.

Pemerintahan Desa

Kecamatan Kei Besar terbagi menjadi 37 Desa dan kesemuanya berada di daerah perdesaan.

Tingkat perkembangan desa di Kecamatan Kei Besar pada tahun 2021 dapat dilihat dari klasifikasi desa (Tabel 2.1.3) dimana 37 desa Swadaya.

In year 2014, Kei Besar Subdistrict was divided into two districts :

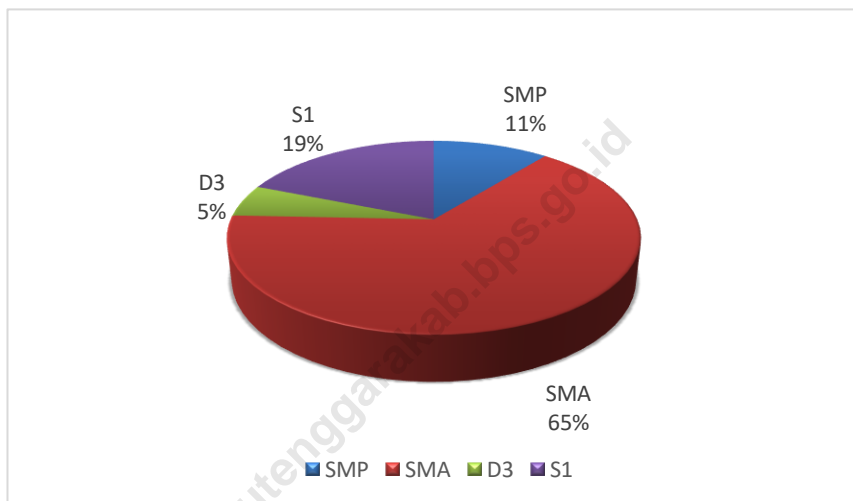
1. *Kei Besar Subditrict consisted of 37 villages*
2. *Kei Besar Utara Barat Subdistrict consisted of 25 villages*

Village Government

Kei Besar Subdistrict consisted of 37 villages which all are located in rural area.

Village growth in Kei Besar Subdistrict in 2021 can be seen from the village classification (Table 2.1.3.) as follows 37 Swadaya Villages.

Gambar 2 Jumlah Kepala Desa menurut Jenjang pendidikan di Kecamatan Kei Besar, 2021
Picture Numbers of Village Head by Village in Kei Besar Subdistrict, 2021



Sumber/source : Kantor Desa di Kecamatan Kei Besar

1.3 PEMERINTAHAN/*GOVERNMENT*

Tabel 1.3.1 Nama-nama Camat menurut Masa Jabatannya di Kecamatan Kei Besar, 2021
Names of Subdistrict Major by Serving Period in Kei Besar Subdistrict, 2021

Masa Jabatan <i>Period</i>	Nama <i>Name</i>	Lama Menjabat <i>Period Length</i>
(1)	(2)	(3)
1945 - 1949	V. Rahail	4
1949 - 1953	P. Tethool	4
1953 - 1959	P. Ditalebeth	5
1959 - 1963	J. M. Huliselan	4
1963 - 1966	J. Soselessa, BA	3
1966 - 1972	J. P. Nanlohy, BA	6
1972 - 1975	J. J. Lawalata, BA	3
1975 - 1980	A. H. F. Oersepuny, BA	5
1980 - 1983	La Arohama, BA	3
1983 - 1984	S. Latuwael, BA	1
1984 - 1985	J. Rettob, BA	1
1985 - 1988	Drs. TH. Berhitsu	3
1988 - 1993	Drs. J. Persulesy	5
1993 - 1996	G. Renuat, BA	3
1996 - 1999	Drs. B. R. Koedoeboen	3
1999 - 2004	H. Matdoan, SH	5
2004 - 2008	J. Ch. Elkel, SE	4
2008 - 2011	J. F. Ohirat, S.Sos	3
2010 - 2012	A. S. Refra, BA	2
2013 - 2021	Drs. Ch. Rahakbauw	8
2021 - Sekarang	Hendrikus Amrafel Renuth, S.Sos	1

Sumber/source : Kantor Kecamatan Kei Besar

Tabel 1.3.2 Nama-nama Kepala Desa menurut Umur dan Tingkat Pendidikan di Kecamatan Kei Besar, 2021
Names of Village Head by Age and Educational level in Kei Besar Subdistrict, 2021

Nama Desa Village	Nama Name	Status Status	Umur Age	Pendidikan Education	
(1)	(2)	(3)	(4)	(5)	
1	Ohoiwait	Yudiusman Notanubun	Pejabat	48	S1
2	Ohoiel	Titus Betaubun	Pejabat	52	S1
3	Werka	Indah Lestari Renurth	Kepala Desa	30	S1
4	Ler Ohoilim	Djamal Renuat	Pejabat	54	SMA
5	Rahareng	Said Sarkol	Pejabat	52	SMA
6	Waur	J. E. Sikteubun	Pejabat	39	S1
7	Ngefuit	Frengky M. Rahanra	Pejabat	44	SMA
8	Waurtahait	Donatus Titirlolobi	Pejabat	44	S1
9	Yamtel	Ruslani Ohoitenan	Kepala Desa	60	SMA
10	Ohoingan	Burhan Rusbal	Kepala Desa	62	SMA
11	Elat	Amirudin Suad	Pejabat	42	S1
12	Depur	Paiwandan Rumra	Pejabat	46	S1
13	Ohoilim	Andreas Reyaan	Sekdes	75	SMP
14	Fako	Donatus Neverlutur	Pejabat	48	SMA
15	Reyamru	Pius H. Warat	Pejabat	56	SMA
16	Elralang	Hasan Basri Rahawarin	Pejabat	53	SMA
17	Watuar	Cosmas Yanyaan	Kepala Desa	74	SMA
18	Mataholat	Udin Ingratubun	Kepala Desa	54	SMA
19	Harangur	Edison Heatubun	Kepala Desa	51	SMA
20	Udar	Yusuf Utiloly	Kepala Desa	46	SMP
21	Daftel	Zubair Difinubun	Kepala Desa	69	SMA
22	Karkarit	Ahmad Divinubun	Kepala Desa	54	SMA
23	Rahareng Atas	Roni F Ohoiner	Kepala Desa	44	SMA
24	Wulurat	Deonisius Sarkol	Pejabat	64	SMP
25	Ngefuit Atas	Vitalis Herlyanan	Pejabat	60	SMP

ERROR! NO TEXT OF SPECIFIED STYLE IN DOCUMENT.

Lanjutan / *Continued*

	Nama Desa Village	Nama Name	Status Status	Umur Age	Pendidikan Education
	(1)	(2)	(3)	(4)	(5)
26	Nabaheng	Yakobus Rumthe	Pejabat	40	D3
27	Ohoiwang	Serilius Uheubun	Pejabat	69	SMA
28	Fangamas	Muhris Samsaman	Pejabat	38	SMA
29	Ohoingan Atas	Albert Rahayaan	Pejabat	55	SMA
30	Wakol	Jubida Ngaja	Pejabat	46	SMA
31	Ngurdu	Michael Konyanan	Pejabat	46	SMA
32	Soindrat	Sosimus Toatubun	Pejabat	54	D3
33	Wermaf	Arfan Rahantoknam	Pejabat	37	SMA
34	Bombay	Robertus Wenehenubun	Pejabat	44	SMA
35	Watsin	Flores Heatubun	Pejabat	58	SMA
36	Sirbante	Adam Narayaman	Pejabat	58	SMEA
37	Ngat	Moses Heatubun	Pejabat	55	SMK

Sumber/source : Kantor Desa Di Kecamatan Kei Besar

Tabel 1.3.2 **Klasifikasi Desa di Kecamatan Kei Besar, 2021**
Table **Village Classification in Kei Besar Subdistrict, 2021**

	Nama Desa <i>Village</i>	Klasifikasi Desa <i>Village Classification</i>
	(1)	(2)
1	Ohoiwait	Swadaya
2	Ohoiel	Swadaya
3	Werka	Swadaya
4	Ler Ohoilim	Swadaya
5	Rahareng	Swadaya
6	Waur	Swadaya
7	Ngefuit	Swadaya
8	Waurtahait	Swadaya
9	Yamtel	Swadaya
10	Ohoinangan	Swadaya
11	Elat	Swadaya
12	Depur	Swadaya
13	Ohoilim	Swadaya
14	Fako	Swadaya
15	Reyamru	Swadaya
16	Elralang	Swadaya
17	Watuar	Swadaya
18	Mataholat	Swadaya
19	Harangur	Swadaya
20	Udar	Swadaya
21	Daftel	Swadaya
22	Karkarit	Swadaya
23	Rahareng Atas	Swadaya
24	Wulurat	Swadaya
25	Ngefuit Atas	Swadaya

Lanjutan / *Continued*

	Nama Desa Village	Klasifikasi Desa Village Classification
	(1)	(2)
26	Nabaheng	Swadaya
27	Ohoiwang	Swadaya
28	Fangamas	Swadaya
29	Ohoinangan Atas	Swadaya
30	Wakol	Swadaya
31	Ngurdu	Swadaya
32	Soindrat	Swadaya
33	Wermaf	Swadaya
34	Bombay	Swadaya
35	Watsin	Swadaya
36	Sirbante	Swadaya
37	Ngat	Swadaya

Sumber/source : Dinas Pemberdayaan Masyarakat dan Desa Kabupaten Maluku Tenggara

BAB 2

PEMERINTAHAN ***Government***



<https://malukutenggarakab.bpp.go.id>

ERROR! NO TEXT OF SPECIFIED STYLE IN DOCUMENT.

<https://malukutenggarakab.bps.go.id>

PENJELASAN TEKNIS

TECHNICAL NOTES

1. Sumber utama data kependudukan adalah sensus penduduk yang dilaksanakan setiap sepuluh tahun sekali. Sensus penduduk telah dilaksanakan sebanyak enam kali sejak Indonesia merdeka, yaitu tahun 1961, 1971, 1980, 1990, 2000, dan 2010.

Di dalam sensus penduduk, pencacahan dilakukan terhadap seluruh penduduk yang berdomisili di wilayah teritorial Indonesia termasuk warga negara asing kecuali anggota korps diplomatik negara sahabat beserta keluarganya.

Metode pengumpulan data dalam sensus dilakukan dengan wawancara antara petugas sensus dengan responden dan juga melalui *e-census*. Pencatatan penduduk menggunakan konsep *usual residence*, yaitu konsep di mana penduduk biasa bertempat tinggal. Bagi penduduk yang bertempat tinggal tetap dicacah di mana mereka biasa tinggal, sedangkan untuk penduduk yang tidak bertempat tinggal tetap dicacah di tempat di mana mereka ditemukan petugas sensus pada malam 'Hari

1. *The main source of demographic data is population census, which is conducted every ten years. Population Census has been conducted six times since Indonesia's independence: 1961, 1971, 1980, 1990, 2000, and 2010.*

The population census enumerates all residents who domicile in the entire territory of Indonesia including foreign citizens except the diplomatic corps members and their families.

The method of data collection in a population census involves interviewing respondents and conducting e-census. Enumeration of the population uses the concept of "usual residence", which is the concept of "places where people usually live". De jure was applied to the permanent residents, while de facto was applied to non-permanent residents. The permanent residents were enumerated in place where they normally live, the non-permanent

Sensus'. Termasuk penduduk yang tidak bertempat tinggal tetap adalah tuna wisma, awak kapal berbendera Indonesia, penghuni perahu/rumah apung, masyarakat terpencil/ terasing, dan pengungsi. Bagi mereka yang mempunyai tempat tinggal tetap dan sedang bepergian ke luar wilayah lebih dari enam bulan, tidak dicacah di tempat tinggalnya, tetapi dicacah di tempat tujuannya. Untuk tahun yang tidak dilaksanakan sensus penduduk, data kependudukan diperoleh dari hasil proyeksi penduduk. Proyeksi penduduk merupakan suatu perhitungan ilmiah yang didasarkan pada asumsi dari komponen-komponen perubahan penduduk, yaitu kelahiran, kematian, dan migrasi. Proyeksi penduduk Indonesia 2010–2035 menggunakan data dasar penduduk hasil SP2010.

2. **Penduduk Kecamatan Kei Besar** adalah semua orang yang berdomisili di wilayah teritorial Kecamatan Kei Besar selama 6 bulan atau lebih dan atau mereka yang berdomisili kurang dari 6 bulan tetapi bertujuan menetap.

residents were enumerated where they were found by the enumerators, on the night of 'Census Date'. The non-permanent residents include homeless people, ship crew, boat people, remote area community, and internally displaced persons. Those who had permanent residence and had been travelling away from their home for six months or more were not enumerated in their permanent place, but in the place where they were during the census. For the periods where the population census is not conducted, population projection is done to estimate population during those years. The population projection is an estimate based on the demographic components, such as birth, death, and migration. Indonesia's 2010–2035 population projection used the 2010 Population Census as the base population.

2. **The population of Kei Besar Subdistrict** are all residents of the entire territory of Kei Besar Subdistrict who have stayed for six months or longer, and those who intended to stay more than six months even though their length of stay is less than six months.

3. **Kepadatan penduduk** adalah rasio banyaknya penduduk per kilometer persegi.
 4. **Rasio jenis kelamin** adalah perbandingan antara penduduk laki-laki dan penduduk perempuan pada suatu wilayah dan waktu tertentu. Biasanya dinyatakan dengan banyaknya penduduk laki-laki untuk 100 penduduk perempuan.
 5. **Rumah tangga** adalah seseorang atau sekelompok orang yang mendiami sebagian atau seluruh bangunan fisik/sensus dan biasanya tinggal bersama serta pengelolaan makan dari satu dapur. Yang dimaksud makan dari satu dapur adalah jika pengurusan kebutuhan sehari-harinya dikelola bersama-sama menjadi satu.
3. **Population density** is ratio of population per square kilometer.
 4. **Sex ratio** is the ratio of male population to female population in a given area and time, usually expressed as the number of males for every 100 females.
 5. **Household** is an individual or group of people living in a physical/census building unit or part of it and usually commit on a common provision for food and other essentials of living. Common provision for food means one organising daily needs for all of household members.

ULASAN

DESCRIPTION

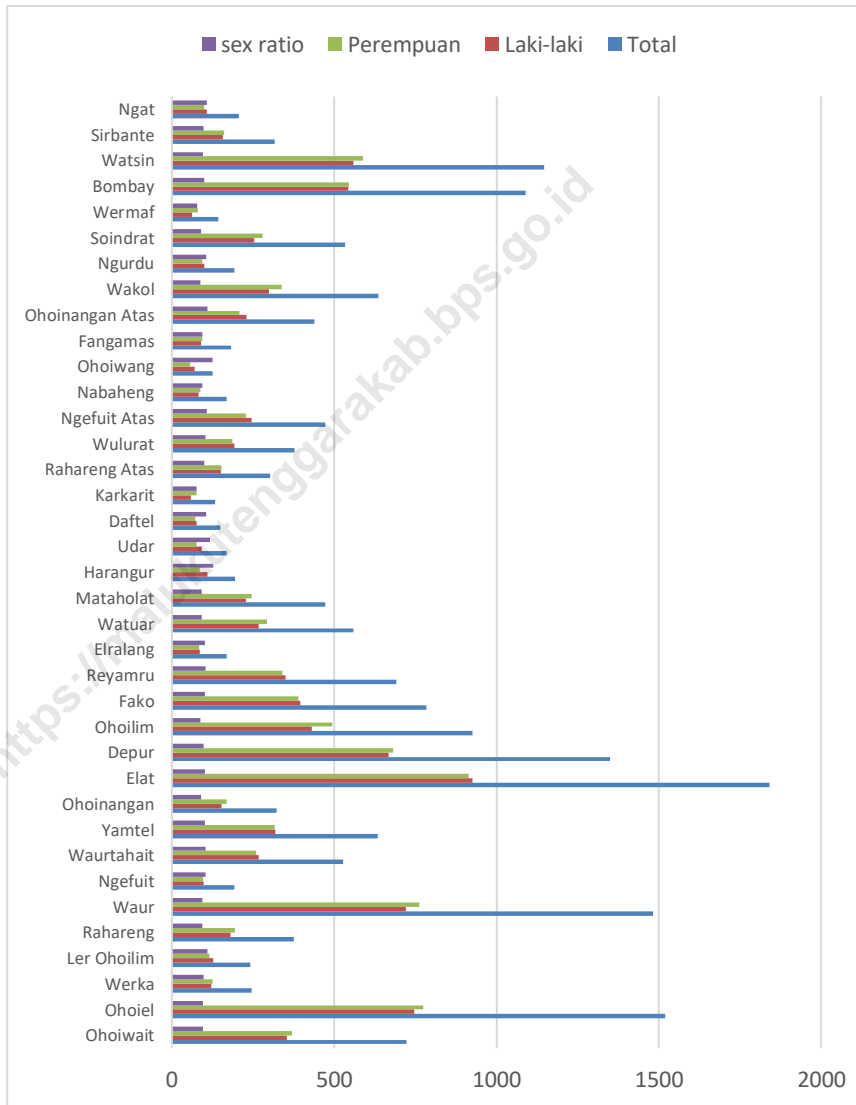
Jumlah Penduduk Kecamatan Kei Besar pada tahun 2021 adalah sebanyak 20.039 jiwa yang terdiri dari laki-laki sebanyak 9.911 jiwa dan perempuan sebanyak 10.128 jiwa (Tabel 3.1.1).

Population of Kei Besar Subdistrict on 2021 is 20.039 people, with consisted 9.911 males and 10.128 females (Table 3.1.1).

Sedangkan *sex ratio* untuk Kecamatan Kei Besar adalah sebesar 97 pada tahun 2021. Hal ini berarti secara rata-rata perbandingan laki-laki dan perempuan di Kecamatan Kei Besar adalah 97 : 100 Atau dapat pula dikatakan di Kecamatan Kei Besar pada tahun 2021 untuk setiap 100 orang perempuan terdapat 97 orang laki-laki (Tabel 3.1.2).

It comes to the result of calculation of Sex Ratio of Population of Kei Besar Subdistrict in 2021 as 97. It means that averagely the ratio of male to female in Kei Besar Subdistrict is 97 to 100. Or that we can say, Kei Besar Subdistrict on 2021 that for every 100 female there are 97 males averagely (Table 3.1.2).

Gambar 3 Jumlah Penduduk menurut Desa dan Jenis Kelamin di Kecamatan Kei Besar, 2021
Picture Total Population by Village and Sex in Kei Besar Subdistrict, 2021



Sumber/Source : BPS, Sensus Penduduk 2021

1.4 KEPENDUDUKAN/POPULATION

Tabel 1.4.1 Jumlah Penduduk dan Keluarga menurut Desa di Kecamatan Kei Besar, 2021
Table Population by Villaged and Sex in Kei Besar Subdistrict, 2021

	Nama Desa Village	Jumlah Total	Jumlah Keluarga
	(1)	(2)	(3)
1.	Ohoiwait	723	...
2.	Ohoiel	1520	...
3.	Werka	246	...
4.	Ler Ohoilim	242	...
5.	Rahareng	376	...
6.	Waur	1483	...
7.	Ngefuit	193	...
8.	Waurtahait	527	...
9.	Yamtel	635	...
10.	Ohoinangan	322	...
11.	Elat	1841	...
12.	Depur	1349	...
13.	Ohoilim	926	...
14.	Fako	784	...
15.	Reyamru	692	...
16.	Elralang	168	...
17.	Watuar	559	...
18.	Mataholat	473	...
19.	Harangur	195	...
20.	Udar	168	...
21.	Daftel	150	...
22.	Karkarit	134	...
23.	Rahareng Atas	303	...
24.	Wulurat	378	...
25.	Ngefuit Atas	473	...

Lanjutan/*Continued*

	Nama Desa Village	Jumlah Total	Jumlah Keluarga
	(1)	(2)	(3)
26.	Nabaheng	168	...
27.	Ohoiwang	126	...
28.	Fangamas	183	...
29.	Ohoinangan Atas	438	...
30.	Wakol	636	...
31.	Ngurdu	192	...
32.	Soindrat	534	...
33.	Wermaf	143	...
34.	Bombay	1090	...
35.	Watsin	1147	...
36.	Sirbante	316	...
37.	Ngat	206	...
	2021	20 039	...

Sumber/*Source* : BPS, Sensus Penduduk 2021

Tabel 1.4.2 Jumlah penduduk laki-laki dan perempuan serta Rasio Jenis Kelamin menurut Desa di Kecamatan Kei Besar, 2021
Population and Sex Ratio by Village in Kei Besar Subdistrict, 2021

	Nama Desa <i>Village</i>	Jumlah Penduduk <i>Population</i>		Rasio Jenis Kelamin <i>Sex Ratio</i>
		Laki-laki <i>Male</i>	Perempuan <i>Female</i>	
	(1)	(2)	(3)	(4)
1.	Ohoiwait	354	369	95
2.	Ohoiel	746	774	96
3.	Werka	121	125	96
4.	Ler Ohoilim	127	115	110
5.	Rahareng	181	195	92
6.	Waur	721	762	94
7.	Ngefuit	98	95	103
8.	Waurtahait	268	259	103
9.	Yamtel	319	316	100
10.	Ohoingan	153	169	90
11.	Elat	926	915	101
12.	Depur	668	681	98
13.	Ohoilim	431	495	87
14.	Fako	395	389	101
15.	Reyamru	351	341	102
16.	Elralang	85	83	102
17.	Watuvar	267	292	91
18.	Mataholat	227	246	92
19.	Harangur	109	86	126
20.	Udar	91	77	118
21.	Daftel	77	73	105
22.	Karkarit	58	76	76
23.	Rahareng Atas	151	152	99
24.	Wulurat	192	186	103
25.	Ngefuit Atas	246	227	108

Lanjutan/*Continued*

ERROR! NO TEXT OF SPECIFIED STYLE IN DOCUMENT.

Nama Desa <i>Village</i>	Jumlah Penduduk <i>Population</i>		Rasio Jenis Kelamin <i>Sex Ratio</i>
	Laki-laki <i>Male</i>	Perempuan <i>Female</i>	
(1)	(2)	(3)	(4)
26. Nabaheng	81	87	93
27. Ohoiwang	70	56	125
28. Fangamas	89	94	94
29. Ohoinangan Atas	229	209	109
30. Wakol	298	338	88
31. Ngurdu	99	93	106
32. Soindrat	254	280	90
33. Wermaf	63	80	78
34. Bombay	544	546	99
35. Watsin	559	588	95
36. Sirbante	156	160	97
37. Ngat	107	99	108
2021	9 911	10 128	97

Sumber/Source : BPS, Sensus Penduduk 2021

BAB 4

SOSIAL SOCIAL



PENJELASAN TEKNIS

TECHNICAL NOTES

1. **Jenjang Pendidikan Formal** terdiri atas pendidikan dasar, pendidikan menengah, dan pendidikan tinggi. Jenis pendidikan yang diajarkan mencakup pendidikan umum, kejuruan, akademik, profesi, vokasi, keagamaan, dan khusus.
 - a. Pendidikan Dasar berbentuk Sekolah Dasar (SD) dan Madrasah Ibtidaiyah (MI) atau bentuk lain yang sederajat serta Sekolah Menengah Pertama (SMP) dan Madrasah Tsanawiyah (MTs), atau bentuk lain yang sederajat.
 - b. Pendidikan Menengah terdiri dari Sekolah Menengah Atas (SMA), Madrasah Aliyah (MA), Sekolah Menengah Kejuruan (SMK), dan Madrasah Aliyah Kejuruan (MAK), atau bentuk lain yang sederajat.
 - c. Pendidikan Tinggi merupakan jenjang pendidikan setelah pendidikan menengah yang mencakup program pendidikan diploma, sarjana, magister, spesialis, dan doktor yang diselenggarakan oleh perguruan tinggi. Perguruan tinggi dapat berbentuk akademi, politeknik, sekolah tinggi, institut, atau universitas.

1. **The Formal Educational level** consists of primary education, secondary education, and high education. The kind of education that taught consists of general education, vocational, academic, professional, religious, and specific education.
 - a. The Primary Education consists of Elementary School and Madrasah Ibtidaiyah or other equivalent forms and Junior High School and Madrasah Tsanawiyah, or other equivalent forms.
 - b. The Secondary Education consists of the senior high school, Madrasah Aliyah, Vocational School, and Vocational Madrasah Aliyah, or other equivalent forms.
 - c. The High Education consists of the educational level after the secondary education that consists of diplomas, bachelor, master, specialist, and doctoral degrees that are held by the college. The colleges can be academy, polytechnic, high school, institute, or university.

2. Rumah Sakit adalah tempat pemeriksaan dan perawatan kesehatan, biasanya berada di bawah pengawasan dokter/tenaga medis, yang melayani penderita yang sakit untuk berobat rawat jalan atau rawat inap.

3. Puskesmas (Pusat Kesehatan Masyarakat) adalah unit pelaksana teknis dinas kesehatan kabupaten/kota yang mempunyai fungsi utama sebagai penyelenggara pelayanan kesehatan tingkat pertama. Wilayah kerja puskesmas maksimal adalah satu kecamatan dan untuk dapat menjangkau wilayah kerjanya, puskesmas mempunyai jaringan pelayanan yang meliputi unit Puskesmas Pembantu (Pustu), unit Puskesmas Keliling (Puskel), dan unit bidan desa/komunitas (Peraturan Menteri Kesehatan RI No. 75 Tahun 2014 Tentang Pusat Kesehatan Masyarakat).

2. Hospital is a place for health check, usually controlled/supervised by doctors/medical personnel to serve the ill patients to get outpatient or inpatient treatment services.

3. Public Health Center is technical implementation unit of regency health department that have the primary function as a first-level health care provider. The working area standard of public health center is one district and to reach their working areas, public health centers have a service network covering subsidiary of public health center, mobile public health center units, and midwife units (Regulation of the Minister of Health of Indonesia Number 75 Year 2014 about Public Health Center).

ULASAN

DESCRIPTION

Pendidikan

Kedadaan Pendidikan di Kecamatan Kei Besar dapat dilihat dari Tabel 4.1.1 s.d. Tabel 4.1.3

Di Kecamatan Kei Besar terdapat 30 Sekolah Dasar, 8 Sekolah Menengah Pertama, dan 5 Sekolah Menengah Atas (Tabel 4.1.1. s.d. Tabel 4.1.3).

Education

Information about education in Subdistrict of Kei Besar can be obtained from Table 4.1.1 to 4.1.3.

In Kei Besar Subdistrict there are 30 primary schools, 8 junior high school, and 5 senior high school (Table 4.1.1 to 4.1.3).

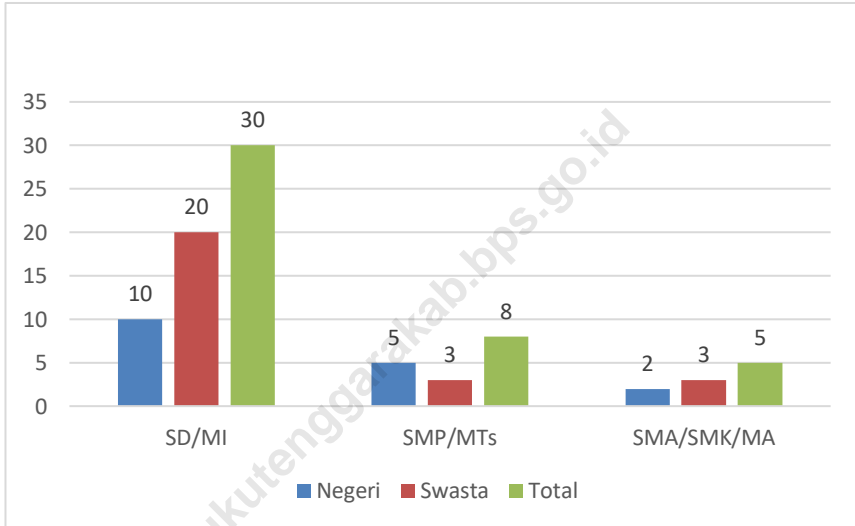
Kesehatan

Di Kecamatan Kei Besar terdapat 1 rumah sakit 6 Puskesmas, 9 Puskesmas Pembantu, 11 Poskesdes dan 46 Posyandu yang terdapat di setiap Desa Kecamatan Kei Besar (Tabel 4.2.1) dan (Tabel 4.2.2).

Health

In Kei Besar Subdistrict there are 1 hospitals, 6 health centers, 9 auxiliary, 11 health post, and 46 IHC contained in each Village Subdistrict of Kei Besar (Table 4.2.1) and (Table 4.2.2).

Gambar 4 Jumlah Sekolah menurut Jenjang Pendidikan di Kecamatan Kei Besar, 2021
Picture Number of School by education level in Kei Besar Subdistrict, 2021



Sumber/source: Kantor Desa di Kecamatan Kei Besar

1.5 PENDIDIKAN/*EDUCATION*

Tabel 1.5.1 Jumlah Sekolah Dasar/Madrasah Ibtidaiyah menurut Status di Kecamatan Kei Besar, 2021
Number of Elementary School by Status in Kei Besar Subdistrict, 2021

	Nama Desa <i>Village</i>	Negeri <i>State</i>	Swasta <i>Private</i>	Jumlah <i>Total</i>
	(1)	(2)	(3)	(4)
1	Ohoiwait	-	1	1
2	Ohoiel	-	2	2
3	Werka	-	1	1
4	Ler Ohoilim	1	-	1
5	Rahareng	1	-	1
6	Waur	1	1	2
7	Ngefuit	1	-	1
8	Waurtahait	-	1	1
9	Yamtel	-	1	1
10	Ohoinangan	-	1	1
11	Elat	-	1	1
12	Depur	3	-	3
13	Ohoilim	-	1	1
14	Fako	-	1	1
15	Reyamru	-	1	1
16	Elralang	-	-	-
17	Watuvar	-	1	1
18	Mataholat	1	-	1
19	Harangur	1	-	1
20	Udar	-	-	-
21	Daftel	-	-	-
22	Karkarit	-	-	-
23	Rahareng Atas	-	-	-
24	Wulurat	-	1	1
25	Ngefuit Atas	-	1	1

Lanjutan/*Continued*

	Nama Desa Village	Negeri State	Swasta Private	Jumlah Total
	(1)	(2)	(3)	(4)
26.	Nabaheng	-	-	-
27.	Ohoiwang	-	-	-
28.	Fangamas	-	-	-
29.	Ohoinangan Atas	-	1	1
30.	Wakol	-	-	-
31.	Ngurdu	-	-	-
32.	Soindrat	-	1	1
33.	Wermaf	-	-	-
34.	Bombay	1	1	2
35.	Watsin	-	1	1
36.	Sirbante	-	-	-
37.	Ngat	-	1	1
	2021	10	20	30

Sumber/*source*: Kantor Desa Di Kecamatan Kei Besar

Tabel 1.5.2 Jumlah Sekolah Menengah Pertama/Madrasah Tsanawiyah menurut Status di Kecamatan Kei Besar, 2021
Number of Junior High School by Status in Kei Besar Subdistrict, 2021

	Nama Desa <i>Village</i>	Negeri <i>State</i>	Swasta <i>Private</i>	Jumlah <i>Total</i>
	(1)	(2)	(3)	(4)
1	Ohoiwait	-	-	-
2	Ohoiel	-	1	1
3	Werka	-	-	-
4	Ler Ohoilim	-	-	-
5	Rahareng	-	1	1
6	Waur	-	1	1
7	Ngefuit	-	-	-
8	Waurtahait	1	-	1
9	Yamtel	-	-	-
10	Ohoinangan	-	-	-
11	Elat	-	-	-
12	Depur	2	-	2
13	Ohoilim	-	-	-
14	Fako	-	-	-
15	Reyamru	-	-	-
16	Elralang	-	-	-
17	Watur	-	-	-
18	Mataholat	-	-	-
19	Harangur	1	-	1
20	Udar	-	-	-
21	Daftel	-	-	-
22	Karkarit	-	-	-
23	Rahareng Atas	-	-	-
24	Wulurat	-	-	-
25	Ngefuit Atas	-	-	-

ERROR! NO TEXT OF SPECIFIED STYLE IN DOCUMENT.

Lanjutan/*Continued*

	Nama Desa Village	Negeri State	Swasta Private	Jumlah Total
	(1)	(2)	(3)	(4)
26	Nabaheng	-	-	-
27	Ohoiwang	-	-	-
28	Fangamas	-	-	-
29	Ohoilangan Atas	-	-	-
30	Wakol	-	-	-
31	Ngurdu	-	-	-
32	Soindrat	-	-	-
33	Wermaf	-	-	-
34	Bombay	1	-	1
35	Watsin	-	-	-
36	Sirbante	-	-	-
37	Ngat	-	-	-
	2021	5	3	8

Sumber/*source*: Kantor Desa Di Kecamatan Kei Besar

Tabel 1.5.3 Jumlah Sekolah Menengah Umum/Kejuruan/Madrasah Aliyah menurut Status di Kecamatan Kei Besar, 2021
Number of Senior High Schools and Vocational High Schools by Status in Kei Besar Subdistrict, 2021

	Nama Desa <i>Village</i>	Negeri <i>State</i>	Swasta <i>Private</i>	Jumlah <i>Total</i>
	(1)	(2)	(3)	(4)
1	Ohoiwait	-	-	-
2	Ohoiel	-	-	-
3	Werka	-	-	-
4	Ler Ohoilim	-	-	-
5	Rahareng	-	1	1
6	Waur	1	-	1
7	Ngefuit	-	-	-
8	Waurtahait	-	1	1
9	Yamtel	-	-	-
10	Ohoinangan	-	-	-
11	Elat	-	-	-
12	Depur	1	1	2
13	Ohoilim	-	-	-
14	Fako	-	-	-
15	Reyamru	-	-	-
16	Elralang	-	-	-
17	Watuvar	-	-	-
18	Mataholat	-	-	-
19	Harangur	-	-	-
20	Udar	-	-	-
21	Daftel	-	-	-
22	Karkarit	-	-	-
23	Rahareng Atas	-	-	-
24	Wulurat	-	-	-
25	Ngefuit Atas	-	-	-

Lanjutan/*Continued*

	Nama Desa Village	Negeri State	Swasta Private	Jumlah Total
	(1)	(2)	(3)	(4)
26	Nabaheng	-	-	-
27	Ohoiwang	-	-	-
28	Fangamas	-	-	-
29	Ohoinangan Atas	-	-	-
30	Wakol	-	-	-
31	Ngurdu	-	-	-
32	Soindrat	-	-	-
33	Wermaf	-	-	-
34	Bombay	-	-	-
35	Watsin	-	-	-
36	Sirbante	-	-	-
37	Ngat	-	-	-
	2021	2	3	5

Sumber/source: Kantor Desa Di Kecamatan Kei Besar

1.6 KESEHATAN/HEALTH

Tabel 1.6.1 Jumlah Fasilitas Kesehatan menurut Desa di Kecamatan Kei Besar, 2021
Table *Number of Health Facility by Village in Kei Besar Subdistrict, 2021*

	Nama Desa <i>Village</i>	Rumah Sakit <i>Hospital</i>	Puskesmas <i>Public Health Center</i>	Puskesmas Pembantu <i>Owned PHC</i>
	(1)	(2)	(3)	(4)
1	Ohoiwait	-	-	1
2	Ohoiel	-	1	-
3	Werka	-	-	1
4	Ler Ohoilim	-	-	1
5	Rahareng	1	-	-
6	Waur	-	-	1
7	Ngefuit	-	-	-
8	Waurtahait	-	-	1
9	Yamtel	-	-	-
10	Ohoinangan	-	-	-
11	Elat	-	1	-
12	Depur	-	-	1
13	Ohoilim	-	-	-
14	Fako	-	-	1
15	Reyamru	-	-	-
16	Elralang	-	1	-
17	Watur	-	-	-
18	Mataholat	-	1	-
19	Harangur	-	-	1
20	Udar	-	-	-
21	Daftel	-	-	-
22	Karkarit	-	-	-
23	Rahareng Atas	-	-	-
24	Wulurat	-	-	-
25	Ngefuit Atas	-	-	-

Sumber/source: Kantor Desa Di Kecamatan Kei Besar

Lanjutan Tabel 4.2.1

	Nama Desa Village	Posyandu Integrated Health Service Posts	Polindes/ Poskesdes Village Health/ Maternity Posts	Dokter Praktek Private Physicians
	(1)	(5)	(6)	(4)
1	Ohoiwait	2	-	-
2	Ohoiel	1	1	-
3	Werka	1	-	-
4	Ler Ohoilim	1	-	-
5	Rahareng	1	-	-
6	Waur	1	-	-
7	Ngefuit	1	1	-
8	Waurtahait	1	-	-
9	Yamtel	1	-	-
10	Ohoinangan	1	1	-
11	Elat	3	-	-
12	Depur	1	-	-
13	Ohoilim	1	-	-
14	Fako	1	-	-
15	Reyamru	1	1	-
16	Elralang	1	-	-
17	Watur	1	-	-
18	Mataholat	1	-	-
19	Harangur	1	-	-
20	Udar	1	-	-
21	Daftel	1	-	-
22	Karkarit	1	-	-
23	Rahareng Atas	1	1	-
24	Wulurat	1	1	-
25	Ngefuit Atas	1	1	-

Lanjutan Tabel 4.2.1

	Nama Desa <i>Village</i>	Rumah Sakit/Rumah Bersalin <i>Hospital</i>	Puskesmas <i>Public Health Center</i>	Puskesmas Pembantu <i>Owned PHC</i>
	(1)	(2)	(3)	(4)
26	Nabaheng	-	-	1
27	Ohoiwang	-	-	-
28	Fangamas	-	-	-
29	Ohoingan Atas	-	-	-
30	Wakol	-	1	-
31	Ngurdu	-	-	-
32	Soindrat	-	-	-
33	Wermaf	-	-	-
34	Bombay	-	-	-
35	Watsin	-	1	-
36	Sirbante	-	-	-
37	Ngat	-	-	-
	2021	1	6	9

Lanjutan Tabel 4.2.1

	Nama Desa Village	Posyandu Integrated Health Service Posts	Polindes/ Poskesdes Village Health/ Maternity Posts	Dokter Praktek Private Physicians
	(1)	(5)	(6)	(4)
26	Nabaheng	1	-	1
27	Ohoiwang	1	-	-
28	Fangamas	1	1	-
29	Ohoingan Atas	1	1	-
30	Wakol	1	-	-
31	Ngurdu	1	-	-
32	Soindrat	1	-	-
33	Wermaf	1	-	-
34	Bombay	1	-	-
35	Watsin	1	-	-
36	Sirbante	1	-	-
37	Ngat	1	-	-
	2021	46	9	-

Sumber/source: Kantor Desa Di Kecamatan Kei Besar

Tabel 1.6.2 Jumlah Dokter dan Tenaga Kesehatan Lainnya yang Berada di Kecamatan Kei Besar, 2021
Table *Number of Physicians and Other Paramedics Stayed in Kei Besar Subdistrict, 2021*

	Nama Desa Village	Dokter Physicians	Nakes Health Personnels	Bidan Midwives
	(1)	(2)	(3)	(4)
1.	Ohoiwait	1	1	-
2.	Ohoiel	1	1	3
3.	Werka	-	1	-
4.	Ler Ohoilim	-	1	2
5.	Rahareng	-	-	-
6.	Waur	-	2	1
7.	Ngefuit	-	1	-
8.	Waurtahait	-	1	1
9.	Yamtel	-	-	6
10.	Ohoinangan	-	-	-
11.	Elat	-	6	-
12.	Depur	1	14	4
13.	Ohoilim	-	-	-
14.	Fako	-	-	-
15.	Reyamru	-	-	-
16.	Elralang	1	1	4
17.	Watuvar	-	1	1
18.	Mataholat	-	6	5
19.	Harangur	-	-	-
20.	Udar	-	-	-
21.	Daftel	-	-	-
22.	Karkarit	-	-	1
23.	Rahareng Atas	-	2	1
24.	Wulurat	-	1	2
25.	Ngefuit Atas	-	-	1

Lanjutan / *Continued*

	Nama Desa Village	Dokter Physicians	Nakes Health Personnels	Bidan Midwives
	(1)	(2)	(3)	(4)
26	Nabaheng	-	-	-
27	Ohoiwang	-	-	1
28	Fangamas	-	-	-
29	Ohoilangan Atas	-	-	-
30	Wakol	1	2	5
31	Ngurdu	-	1	-
32	Soindrat	-	2	1
33	Wermaf	-	-	-
34	Bombay	-	6	-
35	Watsin	-	2	1
36	Sirbante	-	-	-
37	Ngat	-	-	-
	2021	5	54	40

Sumber/source: Kantor Desa Di Kecamatan Kei Besar

Tabel 1.6.3 Kegiatan Balai Kesehatan Ibu dan Anak di Kecamatan Kei Besar, 2021
Table Activities of the Mother and Children Polyclinics in Kei Besar Subdistrict, 2021

Kegiatan Activity	Banyaknya Number
(1)	(2)
1. Kunjungan / Visit	
a. Bayi / Infants	...
b. Balita / One to Five Years	...
c. Ibu Hamil / Pregnant Women	...
d. Ibu Menetek / Suckle Women	...
Jumlah / Total	...
2. Persalinan yang Ditolong / Birth Attended	
a. Bidan / by Educated Midwives	...
b. Dukun Terlatih / by Trained Midwives	...
Jumlah / Total	...

Sumber/Source: Dinas Kesehatan Kabupaten Maluku Tenggara

Tabel 1.6.4 Hasil Cakupan Imunisasi menurut Jenis di Kecamatan Kei Besar, 2021
Table
Scooping Results of Immunization by Type in Kei Besar Subdistrict, 2021

	Vaksin Vaccine	Penerima Acceptor
	(1)	(2)
1.	BCG / BCG	317
2.	DPT -HB3 / DPT-HB3	661
4.	Polio 4 / Polio 4	342
5.	Campak / Measles	...
7.	TT 1 Ibu Hamil / TT 1 for Pregnant Women	...
8.	TT 2 Ibu Hamil / TT 2 for Pregnant Women	...

Sumber/Source: Dinas Kesehatan Kabupaten Maluku Tenggara

Tabel 1.6.5 Peserta KB dan Alat Kontrasepsi di Kecamatan Kei Besar, 2021
Table *Family Planning Acceptors and Contraceptions in Kei Besar Subdistrict, 2021*

Alat Kontrasepsi <i>Contraception Means</i>	Peserta KB <i>Family Planning Acceptor</i>	
	Aktif <i>Active</i>	Baru <i>New</i>
	(1)	(2)
1. IUD/ <i>IUD</i>	37	2
2. Pil/ <i>Pill</i>	293	170
3. Kondom/ <i>Condom</i>	81	65
4. Suntikan/ <i>Injection</i>	515	213
5. MOP/ <i>MOP</i>	-	0
6. MOW/ <i>MOW</i>	40	0
7. Implant/ <i>Implant</i>	471	47

Sumber/source : Dinas Kesehatan Kabupaten Maluku Tenggara

1.7 AGAMA/RELIGION

Tabel 1.7.1 Jumlah Tempat Ibadah menurut Jenis dan menurut Desa di Kecamatan Kei Besar, 2021
Number of Worship Places by Type and by Village in Kei Besar Subdistrict, 2021

	Nama Desa <i>Village</i>	Pura <i>Shrine</i>	Masjid <i>Mosques</i>	Langgar <i>Moslem Chapels</i>	Gereja / <i>Churches</i>	
					Protestan	Katolik <i>Catholics</i>
	(1)	(2)	(3)	(4)	(5)	(6)
1.	Ohoiwait	-	1	-	1	-
2.	Ohoiel	-	-	-	1	1
3.	Werka	-	-	-	1	-
4.	Ler Ohoilim	-	1	-	1	-
5.	Rahareng	-	1	-	-	1
6.	Waur	-	-	-	-	1
7.	Ngefuit	-	-	-	1	-
8.	Waurtahait	-	-	-	1	-
9.	Yamtel	-	-	-	1	-
10.	Ohoinangan	-	1	-	-	-
11.	Elat	-	3	-	-	-
12.	Depur	-	3	-	1	1
13.	Ohoilim	-	-	-	-	1
14.	Fako	-	-	-	1	-
15.	Reyamru	-	-	-	-	1
16.	Elralang	-	1	-	-	-
17.	Watuvar	-	-	-	-	1
18.	Mataholat	-	1	-	-	-
19.	Harangur	-	-	-	1	-
20.	Udar	-	1	-	-	-
21.	Daftel	-	1	-	-	-
22.	Karkarit	-	1	-	-	-
23.	Rahareng Atas	-	-	-	1	-
24.	Wulurat	-	-	-	-	1
25.	Ngefuit Atas	-	-	-	-	1

Lanjutan / *Continued*

	Nama Desa <i>Village</i>	Pura <i>Shrine</i>	Masjid <i>Mosques</i>	Langgar <i>Moslem Chapels</i>	Gereja / <i>Churches</i>	
					Protestan <i>Protestants</i>	Katolik <i>Catholics</i>
	(1)	(2)	(3)	(4)	(5)	(6)
26	Nabaheng	-	-	-	1	-
27	Ohoiwang	-	-	-	-	1
28	Fangamas	-	1	-	-	-
29	Ohoinangan Atas	-	-	-	1	-
30	Wakol	-	3	-	-	-
31	Ngurdu	-	-	-	1	-
32	Soindrat	-	-	-	1	-
33	Wermaf	-	1	-	-	-
34	Bombay	-	-	-	-	1
35	Watsin	-	-	-	-	1
36	Sirbante	-	-	-	-	1
37	Ngat	-	-	-	1	-
	2021		20	-	16	13

Sumber/Source: Kantor Desa di kecamatan Kei Besar

<https://malukutenggarakab.bps.go.id>



BAB 5

PERTANIAN

Agriculture

<https://maluku.go.id>
<https://ngarakab.bps.go.id>

<https://malukutenggarakab.bps.go.id>

PENJELASAN TEKNIS

TECHNICAL NOTES

1. Tanaman pangan adalah segala jenis tanaman yang di dalamnya terdapat karbohidrat dan protein sebagai sumber energi manusia.
 2. Data statistik perikanan merupakan data sekunder yang bersumber dari Dinas Perikanan dan Kelautan Kabupaten Maluku Tenggara.
 3. Rumah Tangga Perikanan Tangkap adalah rumah tangga yang melakukan kegiatan penangkapan ikan/binatang air lainnya/tanaman air dengan tujuan sebagian/seluruh hasilnya untuk dijual.
1. *Crops are all kinds of plants that contain carbohydrates and protein as a source of human energy.*
 2. *Fishery statistical data is secondary data obtained from the Departement of Fisheries and marine of Maluku Tenggara Regency.*
 3. *A capture fishery household is a household conducting activities in catching fishes/other aquatic animals/aquatic plants, for which the products are wholly or partly to be sold.*

ULASAN

DESCRIPTION

Sektor pertanian merupakan sektor ekonomi utama yang menunjang kehidupan masyarakat di Kecamatan Kei Besar, terutama pertanian palawija.

Agriculture is the main economic sector which builds the living of the people of Subdistrict of Kei Besar, especially primary food agriculture.

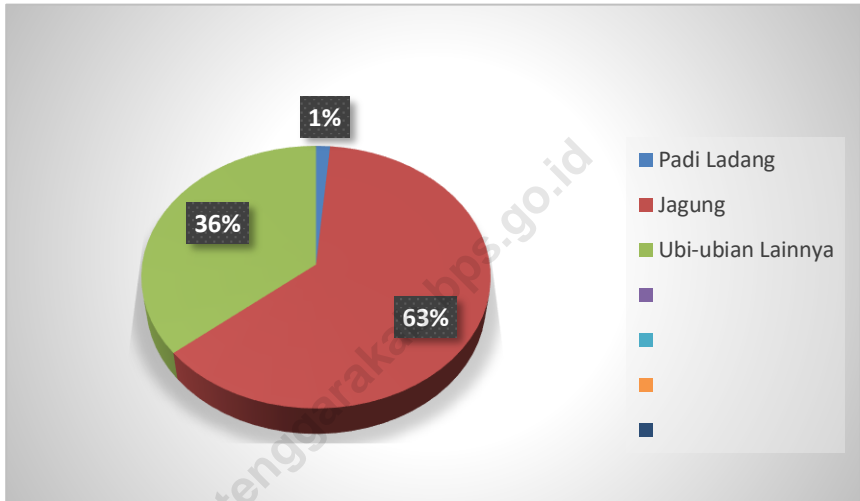
Luas areal pertanian padi palawija sebagai bahan makanan pokok adalah sebesar 65 ha (0,65 km²) saja. Produksi dari pertanian padi palawija yang paling dominan di Kecamatan Kei Besar adalah jagung sebesar 264 ton selama tahun 2021. Hal ini mencerminkan bahan makanan pokok sehari-hari penduduk Kecamatan Kei Besar (Tabel 5.1.1).

The agricultural areas used for primary food farm is 150 hectares (1,50 km²) only. The major production of primary food farm in Kei Besar Subdistrict is corn and its kind in amount of 264 tons during the year of 2021. It is so as cassava and its kind is the daily main food of people in Kei Besar Subdistrict (Table 5.1.1).

Peternakan di Kecamatan Kei Besar seperti terlihat di Tabel 5.2.1.

Animal livestock in Subdistrict of Kei Besar, as can be seen in Table 5.2.1.

Gambar 5 Persentase Produksi Tanaman Pangan menurut Komoditi di Kecamatan Kei Besar, 2021
Picture **Percentage of Food Crops Production by Comodity in Kei Besar Subdistrict, 2021**



Sumber/source : Dinas Pertanian Kabupaten Maluku Tenggara

1.8 TANAMAN PANGAN/FOOD CROPS

Tabel 1.8.1 Luas Areal, Luas Panen dan Produksi Tanaman Pangan menurut Komoditi di Kecamatan Kei Besar, 2021
Table Land Area, Area Harvested and Production of Food Crops by Commodity in Kei Besar Subdistrict, 2021

	Komoditi Commodities	Luas Areal Land Area [Ha]	Luas Panen Area Harvested [Ha]	Produksi Production [Ton]
	(1)	(2)	(3)	(4)
1.	Padi Ladang <i>Dry Land Paddy</i>	...	2	6
2.	Jagung <i>Maizy</i>	...	44	264
3.	Ketela Pohon <i>Cassava</i>
4.	Ketela Rambat <i>Sweet Potatoes</i>
5.	Kacang Tanah <i>Peanuts</i>
6.	Kacang Hijau <i>Mung Beans</i>
7.	Kacang-kacangan Lainnya <i>Other Pultes</i>
8.	Ubi-ubian Lainnya <i>Tubers</i>	...	19	152
9.	Kacang Kedelai <i>Soybean</i>
	2 0 2 1	...	65	422

Sumber/source : Dinas Pertanian Kabupaten Maluku Tenggara

1.9 PERKEBUNAN/*PLANTATION*

Tabel 1.9.1 Luas Areal dan Produksi Tanaman Perkebunan di Kecamatan Kei Besar, 2021
Table Land Area and Production of Plantation in Kei Besar Subdistrict, 2021

Komoditi <i>Commodities</i>	Luas Areal Tanaman/ <i>Land Area of Plants</i> [Ha]				Produksi <i>Production</i> [Ton]
	Muda <i>Young</i>	Menghasil- kan <i>Productive</i>	Tua/Rusak <i>Old/Dama ge</i>	Jumlah <i>Total</i>	
(1)	(2)	(3)	(4)	(5)	(6)
Pala/ <i>Pala</i>	1 439,00	170,00
Kelapa/ <i>Coconut</i>	2 495,00	1 227,49
Kopi/ <i>Coffee</i>	1,68	0,49
Kakao/ <i>Cocoa</i>	20	0,33
Jumlah/<i>Total</i>	3 955,68	1 398,31

Sumber/*source* : Dinas Pertanian Kabupaten Maluku Tenggara

1.10 PETERNAKAN/LIVESTOCK

Tabel 1.10.1 Populasi Ternak, Jumlah Pemotongan dan Produksi Daging menurut Jenis Ternak di Kecamatan Kei Besar, 2021
Live Stocks Population, Slaughtered, and Meat Production by Live Stock in Kei Besar Subdistrict, 2021

Jenis Ternak <i>Live Stock</i>	Populasi <i>Population</i>	Pemotongan <i>Slaughtered</i>	Produksi Daging <i>Meat Production</i> [Ton]
(1)	(2)	(3)	(4)
1. Sapi/ <i>Cows</i>	302	...	5,00
2. Kerbau/ <i>Buffaloes</i>
3. Kambing/ <i>Goats</i>	242	...	5,25
4. Domba/ <i>Sheeps</i>
5. Babi/ <i>Pigs</i>	335	...	4,13
6. Kuda/ <i>Horses</i>
2021	879	...	14,38

Sumber/source : Dinas Pertanian Kabupaten Maluku Tenggara

1.11 PERIKANAN/*FISHERY*

Tabel 1.11.1 Jumlah Nelayan, Kelompok Nelayan, Perahu Nelayan dan Alat Penangkapan Ikan di Kecamatan Kei Besar, 2021
Number of Fishermen, Fishermen Groups, Fishing - Boat and Fishing Gears in Kei Besar Subdistrict, 2021

Uraian <i>Description</i>		Jumlah <i>Number</i>
(1)		(2)
1.	Nelayan / <i>Fishermen</i>	711
2.	Kelompok Nelayan / <i>Fishermen Group</i>	...
3.	Perahu Nelayan / <i>Fishing Boats</i>	
	a. Perahu Tanpa Bermotor / <i>Non Powered Boats</i>	589
	b. Perahu Motor Tempel / <i>Out Board Motor Boats</i>	129
	c. Kapal Motor / <i>In Board Motor Boats</i>	3
4.	Alat Penangkapan Ikan / <i>Fishing Gears</i>	
	a. Bagan / <i>Lift Net</i>	12
	b. Jaring Insang Tetap / <i>Bottom Gill Net</i>	146
	c. Jaring Insang Hanyut / <i>Drift Gill Net</i>	82
	d. Jaring Insang Lingkar / <i>Encircling Gill Net</i>	241
	e. Pancing Tegak / <i>Vertical Line</i>	711
	f. Pancing Ulur / <i>Hand Line</i>	200
	g. Pancing Tonda / <i>Troll Line</i>	360
	h. Pancing Lainnya / <i>Other Fishing Gear</i>	...
	h. Sero Tancap / <i>Sero Net</i>	2
	i. Pengumpul Rumput Laut / <i>Seaweed Collectors</i>	..
	j. Bubu / <i>Fish Traps</i>	62
	k. Alat Penangkap Lainnya / <i>Other Fishing Gears</i>	...

Sumber/*Source*: Dinas Kelautan dan Perikanan Kabupaten Maluku Tenggara

BAB 6



INDUSTRI, ENERGI, DAN PERTAMBANGAN
Industry, Energy, and Mining

PENJELASAN TEKNIS

Pengumpulan data industri besar dan sedang dilakukan melalui Survei Industri Besar dan Sedang yang dilaksanakan setiap tahun secara lengkap (sensus) sejak tahun 1975. Survei Industri Besar dan Sedang mencakup semua perusahaan industri yang mempunyai tenaga kerja 20 orang atau lebih dengan menggunakan kuesioner II A.

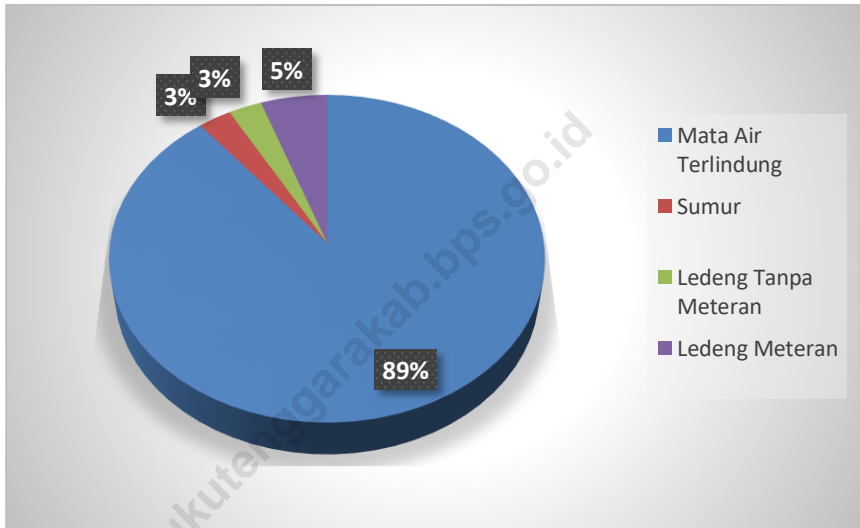
TECHNICAL NOTES

Data collection of large and medium scale manufacturing is conducted through The Large and Medium Manufacturing Establishment Survey that has been done annually for all industries (census) since 1975. Large and Medium Manufacturing Establishment Survey covers all manufactures/industries with 20 workers or more by questionnaire II A.

<https://malukutenggarakab.bps.go.id>

ULASAN	DESCRIPTION
<p>Sumber penerangan listrik PLN menjangkau semua Desa di Kecamatan Kei Besar (Tabel 6.1.1).</p>	<p><i>Government electricity source to reach all Villages in Subdistrict of Kei Besar (Table 6.1.1).</i></p>
<p>Di Kecamatan Kei Besar aktivitas pertambangan yang ada adalah penggalan bahan galian C yaitu penggalan pasir pantai (Tabel 6.2.1).</p>	<p><i>Mining activities existing in Subdistrict of Kei Besar is Type C quarrying which is coastal sand (Table 6.2.1).</i></p>
<p>Sumber utama air minum masyarakat di Kecamatan Kei Besar adalah Mata Air Terlindung. (Tabel 6.2.2).</p>	<p><i>The main source of drinking water people the Subdistrict of Kei Besar is protected springs. (Table 6.2.2).</i></p>

Gambar 6 **Persentase Penggunaan Sumber Air Minum Utama di Kecamatan Kei Besar, 2021**
Percentage of Main Drinking Water Source in the Kei Besar Subdistrict, 2021



Sumber/source: DPPKAD Kecamatan Kei Besar

1.12 ENERGI/ENERGY

Tabel 1.12.1 Jumlah Keluarga Pengguna Listrik menurut Desa di Kecamatan Kei Besar, 2021
Table Number of Electricity User families by Village in Kei Besar Subdistrict, 2021

	Nama Desa <i>Village</i>	Listrik PLN <i>Government Electricity</i>	Non-PLN <i>Non-Government Electricity</i>	Tidak Menggunakan Listrik <i>Not Using Electricity</i>
	(1)	(2)	(3)	(4)
1.	Ohoiwait	115	-	10
2.	Ohoiel	244	-	-
3.	Werka	58	-	6
4.	Ler Ohoilim	60	-	-
5.	Rahareng	72	-	4
6.	Waur	375	-	8
7.	Ngefuit	33	-	-
8.	Waurtahait	106	-	2
9.	Yamtel	131	6	-
10.	Ohoinangan	72	-	-
11.	Elat	329	-	-
12.	Depur	600	-	-
13.	Ohoilim	225	-	-
14.	Fako	114	-	3
15.	Reyamru	125	2	-
16.	Elralang	22	-	-
17.	Watuvar	112	-	5
18.	Mataholat	104	-	8
19.	Harangur	39	-	5
20.	Udar	43	-	2
21.	Daftel	18	-	10
22.	Karkarit	33	-	-
23.	Rahareng Atas	67	-	9
24.	Wulurat	85	-	5
25.	Ngefuit Atas	86	-	2

Lanjutan / *Continued*

	Nama Desa Village	Listrik PLN Government Electricity	Non-PLN Non-Government Electricity	Tidak Menggunakan Listrik Not Using Electricity
	(1)	(2)	(3)	(4)
26	Nabaheng	35	-	2
27	Ohoiwang	25	-	-
28	Fangamas	34	-	3
29	Ohoinangan Atas	88	-	24
30	Wakol	177	-	-
31	Ngurdu	40	-	7
32	Soindrat	123	-	-
33	Wermaf	18	-	-
34	Bombay	175	25	-
35	Watsin	217	-	-
36	Sirbante	58	-	-
37	Ngat	46	-	1
	2021	4 304	33	116

Sumber/source: Kantor Desa Di Kecamatan Kei Besar

1.13 PERTAMBANGAN/MINING

Tabel 1.13.1 Lokasi Penggalian Bahan Galian C menurut Desa di Kecamatan Kei Besar, 2021
Location of Type-C Quarrying Sites by Village in Kei Besar Subdistrict, 2021

	Nama Desa <i>Village</i>	Pasir Pantai <i>Coastal Sand</i>	Tanah Urug/Batu *) <i>Urug Grund/Stone</i>
	(1)	(2)	(3)
1.	Ohoiwait	1	-
2.	Ohoiel	1	-
3.	Werka	1	-
4.	Ler Ohoilim	1	-
5.	Rahareng	-	-
6.	Waur	-	-
7.	Ngefuit	-	-
8.	Waurtahait	-	-
9.	Yantel	-	-
10.	Ohoingan	-	-
11.	Elat	-	-
12.	Depur	1	-
13.	Ohoilim	-	-
14.	Fako	-	-
15.	Reyamru	1	-
16.	Elralang	-	-
17.	Watuar	1	-
18.	Mataholat	1	-
19.	Harangur	1	-
20.	Udar	1	-
21.	Daftel	1	-
22.	Karkarit	-	-
23.	Rahareng Atas	-	-
24.	Wulurat	-	-
25.	Ngefuit Atas	-	-

Lanjutan / *Continued*

	Nama Desa Village	Pasir Pantai Coastal Sand	Tanah Urug/Batu *) Urug Grund/Stone
	(1)	(2)	(3)
26.	Nabaheng	-	-
27.	Ohoiwang	-	-
28.	Fangamas	-	-
29.	Ohoingan Atas	-	-
30.	Wakol	-	-
31.	Ngurdu	-	-
32.	Soindrat	-	-
33.	Wermaf	-	-
34.	Bombay	-	-
35.	Watsin	-	-
36.	Sirbante	-	-
37.	Ngat	1	-
	2021	12	-

Sumber/source: Kantor Desa Di Kecamatan Kei Besar

Catatan : Termasuk tanah urug dan kerikil

Tabel 1.13.2 Sumber Air Minum Utama menurut Desa di Kecamatan Kei Besar, 2021
Main Drink Water Source by Village in Kei Besar Subdistrict, 2021

	Nama Desa <i>Village</i>	Sumber Air Minum Utama <i>Main Drinking Water Source</i>
	(1)	(2)
1.	Ohoiwait	Mata Air Terlindung
2.	Ohoiel	Mata Air Terlindung
3.	Werka	Mata Air Terlindung
4.	Ler Ohoilim	Mata Air Terlindung
5.	Rahareng	Mata Air Terlindung
6.	Waur	Mata Air Terlindung
7.	Ngefuit	Mata Air Terlindung
8.	Waurtahait	Mata Air Terlindung
9.	Yamtel	Mata Air Terlindung
10.	Ohoinangan	Mata Air Terlindung
11.	Elat	Leding Meteran
12.	Depur	Leding Meteran
13.	Ohoilim	Mata Air Terlindung
14.	Fako	Mata Air Terlindung
15.	Reyamru	Mata Air Terlindung
16.	Elralang	Mata Air Terlindung
17.	Watur	Mata Air Terlindung
18.	Mataholat	Mata Air Terlindung
19.	Harangur	Mata Air Terlindung
20.	Udar	Mata Air Terlindung
21.	Daftel	Sumur
22.	Karkarit	Mata Air Terlindung
23.	Rahareng Atas	Mata Air Terlindung
24.	Wulurat	Mata Air Terlindung
25.	Ngefuit Atas	Mata Air Terlindung

Lanjutan / *Continued*

	Nama Desa Village	Sumber Air Minum Utama Main Drinking Water Source
	(1)	(2)
26.	Nabaheng	Mata Air Terlindung
27.	Ohoiwang	Mata Air Terlindung
28.	Fangamas	Mata Air Terlindung
29.	Ohoingan Atas	Leding Tanpa Meteran
30.	Wakol	Mata Air Terlindung
31.	Ngurdu	Mata Air Terlindung
32.	Soindrat	Mata Air Terlindung
33.	Wermaf	Mata Air Terlindung
34.	Bombay	Mata Air Terlindung
35.	Watsin	Mata Air Terlindung
36.	Sirbante	Mata Air Terlindung
37.	Ngat	Mata Air Terlindung

Sumber/source: Kantor Desa Di Kecamatan Kei Besar

ERROR! NO TEXT OF SPECIFIED STYLE IN DOCUMENT.

<https://malukutenggarakab.bps.go.id>

BAB 7

PERDAGANGAN

Trade



ERROR! NO TEXT OF SPECIFIED STYLE IN DOCUMENT.

<https://malukutenggarakab.bps.go.id>

PENJELASAN TEKNIS

TECHNICAL NOTES

1. Perdagangan adalah konsep ekonomi dasar yang melibatkan pertukaran barang dan jasa dari satu orang ke orang yang lain dengan alat tukar berupa uang.
 2. Keuangan merupakan ilmu dan seni dalam mengelola uang yang mempengaruhi kehidupan setiap orang dan setiap organisasi. Keuangan berhubungan dengan proses, lembaga, pasar dan instrument yang terlibat dalam transfer uang baik antara individu maupun antara bisnis dan pemerintah.
 3. Harga adalah suatu nilai tukar yang bias disamakan dengan uang atau barang lain untuk manfaat yang diperoleh dari suatu barang atau jasa bagi seseorang atau kelompok pada waktu tertentu dan tempat tertentu. Istilah harga digunakan untuk memberikan nilai finansial pada suatu produk barang atau jasa.
1. *Trading is a basic economic concept that involves the transfer of the ownership of goods or services from one person or entity to another, in exchange for money goods or services.*
 2. *Finance is the science and art of managing money that affects the lives of every person and every organization. Finance relates to processes, institutions, markets, and instruments involved in the transfer of money between individuals and between business and government.*
 3. *Price is a value that will purchase a finite quantity, weight or other measure of a good or service in general terms. Price is a component of an exchange or transaction that takes place between two parties and refers to what must be given up by one party (buyer) in order to obtain something offered by another party (seller).*

ULASAN

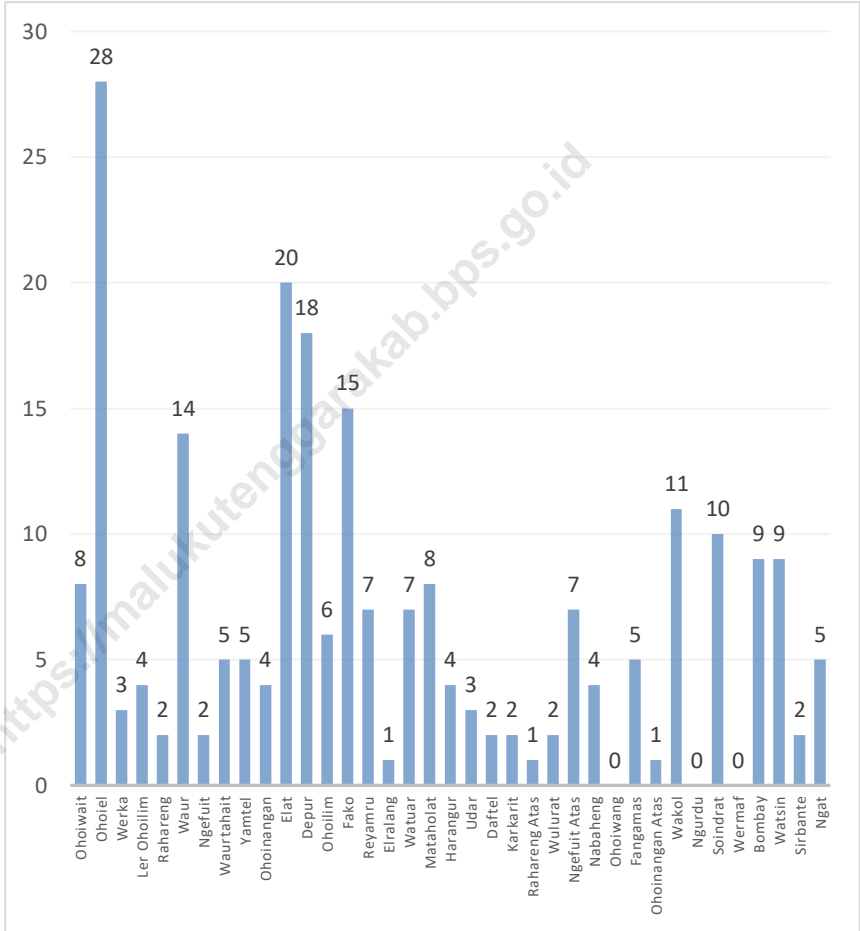
DESCRIPTION

Pada tahun 2021 di Kecamatan Kei Besar terdapat 234 toko/kios yang tersebar di semua Desa di Kecamatan Kei Besar (Tabel 7.1).

In year 2021, There are 234 stores/shops in spread in all Villages in Subdistrict of Kei Besar (Table 7.1).

<https://malukutenggarakab.bps.go.id>

Gambar 7 Jumlah Toko/Kios di Kecamatan Kei Besar, 2021
Picture Numbers of Stores/Shops in Kei Besar Subdistrict, 2021



Sumber/source : Kantor Desa di Kecamatan Kei Besar

7.1. PERDAGANGAN/TRADE

Tabel 7.1.1. Jumlah Toko/Kios menurut Desa di Kecamatan Kei Besar, 2021
Table Numbers of Stores/Shops by Village in Kei Besar Subdistrict, 2021

	Nama Desa Village	Toko/Kios Stores/Shops
	(1)	(2)
1.	Ohoiwait	8
2.	Ohoiel	28
3.	Werka	3
4.	Ler Ohoilim	4
5.	Rahareng	2
6.	Waur	14
7.	Ngefuit	2
8.	Waurtahait	5
9.	Yamtel	5
10.	Ohoinangan	4
11.	Elat	20
12.	Depur	18
13.	Ohoilim	6
14.	Fako	15
15.	Reyamru	7
16.	Elralang	1
17.	Watuar	7
18.	Mataholat	8
19.	Harangur	4
20.	Udar	3
21.	Daftel	2
22.	Karkarit	2
23.	Rahareng Atas	1
24.	Wulurat	2
25.	Ngefuit Atas	7

Lanjutan / *Continued*

	Nama Desa <i>Village</i>	Toko/Kios <i>Stores/Shops</i>
	(1)	(2)
26	Nabaheng	4
27	Ohoiwang	-
28	Fangamas	5
29	Ohoinangan Atas	1
30	Wakol	11
31	Ngurdu	-
32	Soindrat	10
33	Wermaf	-
34	Bombay	9
35	Watsin	9
36	Sirbante	2
37	Ngat	5
Jumlah / Total		234

Sumber/source: Kantor Desa Di Kecamatan Kei Besar

7.2. KEUANGAN/FINANCIAL

Tabel 7.2.1. Jumlah Bank dan Lembaga Keuangan Desa Lainnya menurut Desa di Kecamatan Kei Besar, 2021
Numbers of Banks and Other Village Financial Institutions by Village in Kei Besar Subdistrict, 2021

	Nama Desa Village	Bank Banks	KUD Village Unit Cooperatives	KSP Loan and Saving Cooperatives	Bumdes
	(1)	(2)	(3)	(4)	(5)
1	Ohoiwait	-	-	-	-
2	Ohoiel	-	-	-	-
3	Werka	-	-	-	-
4	Ler Ohoilim	-	-	-	-
5	Rahareng	-	-	-	-
6	Waur	-	-	-	-
7	Ngefuit	-	-	-	-
8	Waurtahait	-	-	-	-
9	Yamtel	-	-	-	1
10	Ohoinangan	-	-	-	-
11	Elat	-	-	-	-
12	Depur	3	-	-	-
13	Ohoilim	-	-	-	-
14	Fako	-	1	-	-
15	Reyamru	-	-	-	-
16	Elralang	-	-	-	-
17	Watuvar	-	-	-	-
18	Mataholat	-	-	-	1
19	Harangur	-	-	-	-
20	Udar	-	-	-	-
21	Daftel	-	-	-	-
22	Karkarit	-	-	-	-
23	Rahareng Atas	-	-	-	-
24	Wulurat	-	-	-	1
25	Ngefuit Atas	-	-	-	-

Lanjutan / *Continued*

	Nama Desa Village	Bank Banks	KUD Village Unit Cooperatives	KSP Loan and Saving Cooperatives	Bumdes
	(1)	(2)	(3)	(4)	(5)
26	Nabaheng	-	-	-	-
27	Ohoiwang	-	-	-	-
28	Fangamas	-	-	-	-
29	Ohoinangan Atas	-	-	-	-
30	Wakol	-	-	-	-
31	Ngurdu	-	-	-	-
32	Soindrat	-	-	-	-
33	Wermaf	-	-	-	-
34	Bombay	-	-	-	-
35	Watsin	-	-	-	-
36	Sirbante	-	-	-	-
37	Ngat	-	-	-	-
	2021	3	1	-	4

Sumber/source : Kantor Desa di Kecamatan Kei Besar



BAB 8

HOTEL DAN PARIWISATA

Hotel and tourism

<https://mail.tenggarakab.bps.go.id>

PENJELASAN TEKNIS

TECHNICAL NOTES

1. Hotel adalah penyediaan akomodasi secara harian berupa kamar-kamar di dalam satu bangunan yang dapat dilengkapi dengan jasa pelayanan makan dan minum, kegiatan hiburan dan atau fasilitas lainnya. Hotel terdiri dari hotel berbintang dan hotel non-bintang.
2. Restoran adalah suatu tempat yang menyediakan makanan dan minuman untuk dikonsumsi tamu melalui sebuah transaksi pembayaran.
3. Objek wisata adalah segala sesuatu yang ada di suatu daerah yang merupakan daya tarik agar orang-orang mau datang berkunjung ke tempat tersebut.

1. *Hotel is a daily supply of accommodation rooms within a building which can be equipped with eating and drinking services, entertainment activities and/or other facilities. Hotel consists of a classified hotel and a non-classified hotel.*
2. *A restaurant is a business which prepares and serves food and drinks to costumers in exchange for money*
3. *Tour objects is the interesting places in an area that makes people want ti visit that place.*

ULASAN

DESCRIPTION

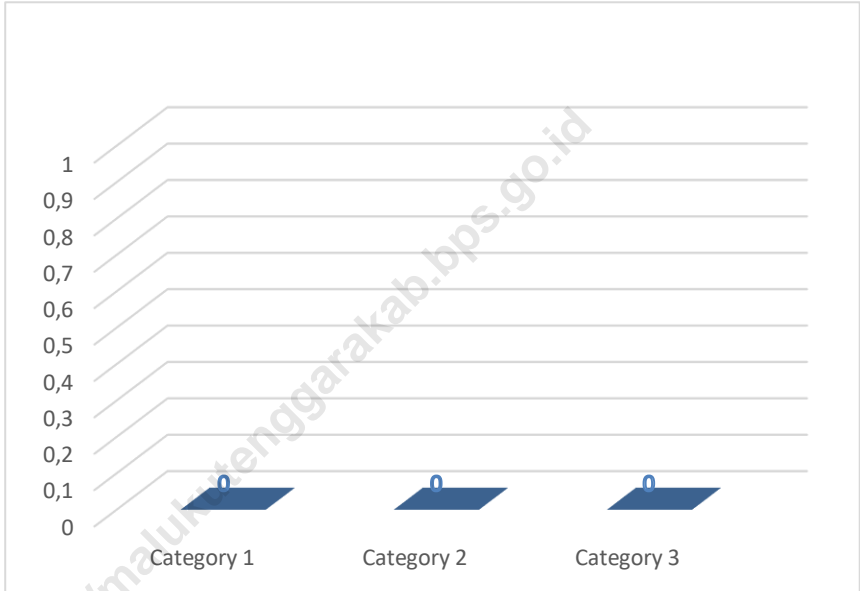
Di Kecamatan Kei Besar banyak lokasi wisata alam, namun hanya beberapa lokasi yang sering dikunjungi (Tabel 8.1.1).

Kei Besar Subdistrict has many nature tourism objects locations, but only a few locations often visited (Table 8.1.1).

Kecamatan Kei Besar tidak ada tempat hiburan, tempat karaoke, kecuali Lapangan sepak bola yang terletak di beberapa jenis olah raga lainnya di Kecamatan Kei Besar (Tabel 8.2.2).

Kei Besar Subdistrict There is no Entertainment place, but it has the Karoke and Football field which is located in some Village area in Kei Besar Subdistrict (Table 8.2.2).

Gambar 8 Jumlah Tempat Hiburan di Kecamatan Kei Besar, 2021
Picture Numbers of Entertainment Venues in Kei Besar Subdistrict, 2021



Sumber/source : Kantor Desa di Kecamatan Kei Besar

1.14 HOTEL/HOTEL

**Tabel 1.14.1 Nama Akomodasi, Letak, Kamar, dan Tempat Tidur dan di
Table Kecamatan Kei Besar, 2021
Names of Accomodations, Locations, Rooms, and Beds in Kei
Besar Subdistrict, 2021**

Desa/Kel Village	Nama Akomodasi Names of Acomodation	Kamar/ Rooms	Tempat Tidur/ Beds
(1)	(2)	(3)	(4)
Elat	Penginapan Sanohi	8	21
Depur	Penginapan Eden	6	12

Sumber/source : Dinas Pariwisata dan Kebudayaan Kabupaten Maluku Tenggara

Tabel 1.14.2 Jumlah Warung Makan/Restoran menurut Desa di Kecamatan Kei Besar, 2021
Table Numbers of Diners/Restaurants by Villages in Kei Besar Subdistrict, 2021

	Nama Desa Village	Warung Makan/Restoran Diners/Restaurants
	(1)	(2)
1.	Ohoiwait	-
2.	Ohoiel	-
3.	Werka	-
4.	Ler Ohoilim	-
5.	Rahareng	-
6.	Waur	-
7.	Ngefuit	-
8.	Waurtahait	-
9.	Yamtel	-
10.	Ohoingan	-
11.	Elat	2
12.	Depur	8
13.	Ohoilim	-
14.	Fako	-
15.	Reyamru	-
16.	Elralang	-
17.	Watuar	-
18.	Mataholat	-
19.	Harangur	-
20.	Udar	-
21.	Daftel	-
22.	Karkarit	-
23.	Rahareng Atas	-
24.	Wulurat	-
25.	Ngefuit Atas	-

ERROR! NO TEXT OF SPECIFIED STYLE IN DOCUMENT.

Lanjutan / *Continued*

	Nama Desa Village	Warung Makan/Restoran Diners/Restaurants
	(1)	(2)
26.	Nabaheng	-
27.	Ohoiwang	-
28.	Fangamas	-
29.	Ohoinangan Atas	-
30.	Wakol	-
31.	Ngurdu	-
32.	Soindrat	-
33.	Wermaf	-
34.	Bombay	-
35.	Watsin	-
36.	Sirbante	-
37.	Ngat	-
	2021	10

Sumber/source: Kantor Desa Di Kecamatan Kei Besar

1.15 PARIWISATA/*TOURISM*

Tabel 1.15.1 Objek Wisata di Kecamatan Kei Besar, 2021
Table *Tourism Objects in Kei Besar Subdistrict, 2021*

Objek Wisata <i>Tourism Objects</i>	Lokasi <i>Location</i>
(1)	(2)
Pantai Daftel	Ohoi Daftel
Pantai Walar	Ohoi Ohoiwait
Meriam Portugis Ohoiwait	Ohoi Ohoiwait
Pantai Ler Ohoilim	Ohoi Ler Ohoilim
Bukit Indah	Ohoi Bombay
Air Terjun Bombay	Ohoi Bombay
Benteng Wawulurat	Ohoi Wulurat

Sumber/source : Dinas Pariwisata dan Kebudayaan Kabupaten Maluku Tenggara

Tabel 1.15.2 Jumlah Tempat Hiburan dan Olahraga menurut Desa di Kecamatan Kei Besar, 2021
Numbers of Amusement Places and Sports Fitness by Village in Kei Besar Subdistrict, 2021

	Nama Desa Village	Hiburan Karaoke/ Karaoke Amusements	Lapangan Sepakbola/ Football Field	Lapangan olahraga lainnya/ Others Field
	(1)	(2)	(3)	(4)
1.	Ohoiwait	Tidak ada	Baik	Tidak ada
2.	Ohoiel	Tidak ada	Rusak sedang	Tenis Meja
3.	Werka	Tidak ada	Rusak sedang	Tidak ada
4.	Ler Ohoilim	Tidak ada	Tidak ada	Tidak ada
5.	Rahareng	Tidak ada	Tidak ada	Tidak ada
6.	Waur	Tidak ada	Baik	Futsal, Bilyard
7.	Ngefuit	Tidak ada	Tidak ada	Tidak ada
8.	Waurtahait	Tidak ada	Tidak ada	Futsal, Bola Voli
9.	Yamtel	Tidak ada	Tidak ada	Tidak ada
10.	Ohoinangan	Tidak ada	Tidak ada	Tidak ada
11.	Elat	Tidak ada	Tidak ada	Tidak ada
12.	Depur	Tidak ada	Rusak parah	Bola Voli
13.	Ohoilim	Tidak ada	Tidak ada	Tidak ada
14.	Fako	Tidak ada	Tidak ada	Bilyard
15.	Reyamru	Tidak ada	Tidak ada	Futsal
16.	Elralang	Tidak ada	Tidak ada	Tidak ada
17.	Watuvar	Tidak ada	Rusak parah	Tidak ada
18.	Mataholat	Tidak ada	Tidak ada	Futsal
19.	Harangur	Tidak ada	Tidak ada	Tidak ada
20.	Udar	Tidak ada	Tidak ada	Tidak ada
21.	Daftel	Tidak ada	Tidak ada	Tidak ada
22.	Karkarit	Tidak ada	Tidak ada	Tidak ada
23.	Rahareng Atas	Tidak ada	Baik	Tidak ada
24.	Wulurat	Tidak ada	Tidak ada	Tidak ada
25.	Ngefuit Atas	Tidak ada	Baik	Tidak ada

Lanjutan / *Continued*

	Nama Desa Village	Hiburan Karaoke/ Karaoke Amusements	Lapangan Sepakbola/ Football Field	Lapangan olahraga lainnya/ Others Field
	(1)	(2)	(3)	(4)
26.	Nabaheng	Tidak ada	Tidak ada	Tidak ada
27.	Ohoiwang	Tidak ada	Tidak ada	Tidak ada
28.	Fangamas	Tidak ada	Tidak ada	Tidak ada
29.	Ohoingan Atas	Tidak ada	Rusak sedang	Bola Voli
30.	Wakol	Tidak ada	Tidak ada	Bola Voli
31.	Ngurdu	Tidak ada	Tidak ada	Bilyard
32.	Soindrat	Tidak ada	Baik	Tidak ada
33.	Wermaf	Tidak ada	Tidak ada	Tidak ada
34.	Bombay	Tidak ada	Tidak ada	Tidak ada
35.	Watsin	Tidak ada	Tidak ada	Tidak ada
36.	Sirbante	Tidak ada	Tidak ada	Tidak ada
37.	Ngat	Tidak ada	Tidak ada	Tidak ada
	2021	-	10	11

Sumber/source : Kantor Desa di Kecamatan Kei Besar

BAB 9

TRANSPORTASI DAN KOMUNIKASI

Transportation and communication



PENJELASAN TEKNIS

TECHNICAL NOTES

1. **Mobil penumpang** adalah setiap kendaraan bermotor yang dilengkapi dengan tempat duduk untuk sebanyak-banyaknya delapan orang, tidak termasuk tempat duduk untuk pengemudi, baik dilengkapi atau tidak dilengkapi bagasi.
 2. **Telekomunikasi** adalah setiap pemancaran, pengiriman dan atau penerimaan dari setiap informasi dalam bentuk tanda-tanda, isyarat, tulisan, gambar, suara dan bunyi melalui sistem kawat, optik, radio atau sistem elektromagnetik lainnya.
 3. **Jaringan telekomunikasi** adalah rangkaian perangkat telekomunikasi dan kelengkapannya yang digunakan dalam bertelekomunikasi.
1. **Passenger cars** are any motor vehicles with no more than eight seats, excluding seat for driver, it can be with or without hoot.
 2. **Telecommunication** includes every transmitting, delivering and or receiving from every information of marking, signal, article, picture, sound and voice through strand of wire system, optic, radio or other electromagnetic system.
 3. **Telecommunication network** is peripheral network of telecommunication and its equipment used in the means of telecommunication.

ULASAN

DESCRIPTION

Kecamatan Kei Besar termasuk Kecamatan yang letaknya dijangkau dari ibukota kotamadya. Jarak antara Ibukota Kecamatan Kei Besar di Elat dan Ibukota kabupaten di ± 30 Km (Tabel 9.1.1).

Kei Besar Subdistrict is one of subdistricts located far The distance between capital city of Kei Besar Subdistrict in Elat and Maluku Tenggara Regency is about ± 30 Km (Table 9.1.1).

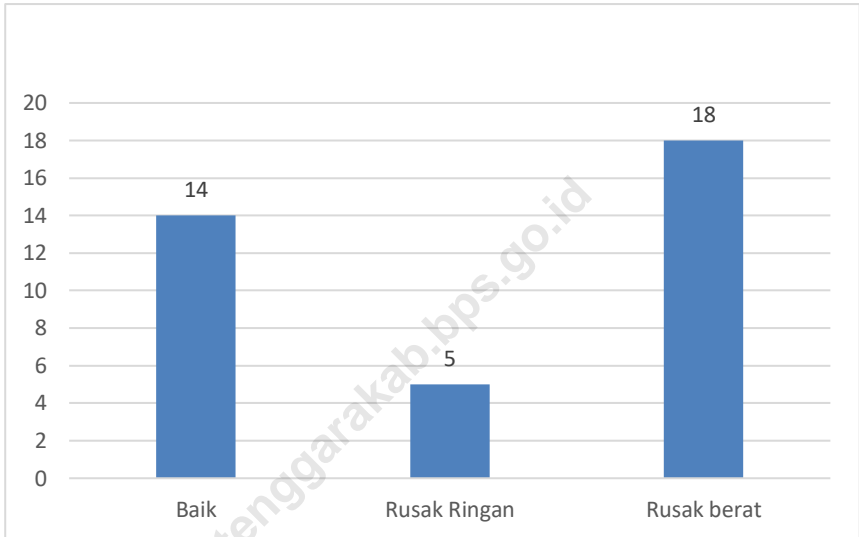
Seluruh desa di Kecamatan Kei Besar terletak di satu Pulau Kei Besar sehingga dapat dijangkau melalui jalan darat. Pemerintah telah membangun jalan aspal, namun kebanyakan dalam kondisi rusak (Tabel 9.1.2 – 9.1.3).

All of the villages in Kei Besar Subdistrict are located on Kei Besar Island, so it can be reached by land. Government has built asphalt road, but most of them in bad condition (Table 9.1.2 – 9.1.3).

Untuk komunikasi, masyarakat dapat menggunakan telepon seluler dan telepon kabel karena telah tersambung dengan layanan tersebut. Kekuatan sinyal yang diperoleh sudah cukup memadai (Tabel 9.2.1).

For communication, people can use cell phones and cable telephones because they have been with these services. The signal strength obtained is sufficient (Table 9.2.1).

Gambar 9 Kondisi jalan di Kecamatan Kei Besar, 2021
Picture Road Conditions in Kei Besar Subdistrict, 2021



Sumber/source : KantorDesa di Kecamatan Kei Besar

1.16 TRANSPORTASI/TRANSPORTATION

Tabel 1.16.1 Jarak antara desa di Kecamatan Kei Besar dengan Ibukota Kecamatan dan Ibukota Kotamadya, 2021
Distances between villages in Kei Besar Subdistrict and Subdistrict Capital and Municipal Capital, 2021

	Nama Desa Village	Jarak ke Kota Kecamatan Distance to District Capital [KM]	Jarak ke Kota Kabupaten Distance to Regency Capital [KM]
	(1)	(2)	(3)
1.	Ohoiwait	18,0	48,0
2.	Ohoiel	12,0	42,0
3.	Werka	8,0	38,0
4.	Ler Ohoilim	6,0	36,0
5.	Rahareng	1,0	31,0
6.	Waur	6,0	36,0
7.	Ngefuit	8,0	38,0
8.	Waurtahait	6,0	36,0
9.	Yamtel	6,0	36,0
10.	Ohoingan	4,0	34,0
11.	Elat	0,9	30,0
12.	Depur	1,2	30,7
13.	Ohoilim	4,0	24,0
14.	Fako	8,0	38,0
15.	Reyamru	14,0	44,0
16.	Elralang	10,0	40,0
17.	Watuar	16,0	46,0
18.	Mataholat	18,0	48,0
19.	Harangur	6,0	36,0
20.	Udar	7,0	37,0
21.	Daftel	5,0	35,0
22.	Karkarit	4,0	34,0
23.	Rahareng Atas	3,0	33,0
24.	Wulurat	1,0	31,0
25.	Ngefuit Atas	6,0	36,0

Lanjutan / *Continued*

	Nama Desa Village	Jarak ke Kota Kecamatan Distance to District Capital [KM]	Jarak ke Kota Kabupaten Distance to Regency Capital [KM]
	(1)	(2)	(3)
26.	Nabaheng	4,0	34,0
27.	Ohoiwang	5,0	35,0
28.	Fangamas	3,0	33,0
29.	Ohoinangan Atas	3,9	33,9
30.	Wakol	1,0	31,0
31.	Ngurdu	1,5	32,5
32.	Soindrat	3,0	33,0
33.	Wermaf	6,0	36,0
34.	Bombay	5,0	35,0
35.	Watsin	6,9	36,9
36.	Sirbante	7,0	37,0
37.	Ngat	8,0	38,0

Sumber/source: Kantor Desa Di Kecamatan Kei Besar

Tabel 1.16.2 Kondisi, Jenis Permukaan, dan Status Jalan menurut Desa di Kecamatan Kei Besar, 2021
Table Conditions, Surface Type, and Road Status by Village in Kei Besar Subdistrict, 2021

Nama Desa Villages	Akses dari dan ke desa Access from and to the village	Jenis Permukaan*) Surface Type	Kondisi Jalan **) Road Condition	Status Jalan Road Status
(1)	(2)	(3)	(4)	(5)
1. Ohoiwait	Darat	Aspal	Baik	Kabupaten
2. Ohoiel	Darat	Aspal	Rusak Berat	Kabupaten
3. Werka	Darat	Aspal	Baik	Kabupaten
4. Ler Ohoilim	Darat	Aspal	Rusak Berat	Kabupaten
5. Rahareng	Darat	Aspal	Baik	Kabupaten
6. Waur	Darat	Aspal	Rusak Berat	Kabupaten
7. Ngefuit	Darat	Aspal	Rusak Berat	Kabupaten
8. Waurtahait	Darat	Aspal	Baik	Kabupaten
9. Yamtel	Darat	Aspal	Baik	Kabupaten
10. Ohoinangan	Darat	Aspal	Rusak Berat	Kabupaten
11. Elat	Darat	Aspal	Rusak Ringan	Kabupaten
12. Depur	Darat	Aspal	Baik	Kabupaten
13. Ohoilim	Darat	Aspal	Rusak Ringan	Kabupaten
14. Fako	Darat	Aspal	Rusak Berat	Kabupaten
15. Reyamru	Darat	Aspal	Rusak Berat	Kabupaten
16. Elralang	Darat	Aspal	Rusak Ringan	Kabupaten
17. Watuar	Darat	Aspal	Baik	Kabupaten
18. Mataholat	Darat	Aspal	Baik	Kabupaten
19. Harangur	Darat	Aspal	Baik	Kabupaten
20. Udar	Darat	Aspal	Rusak Berat	Kabupaten
21. Daftel	Darat	Aspal	Rusak Ringan	Kabupaten
22. Karkarit	Darat	Aspal	Rusak Berat	Kabupaten
23. Rahareng Atas	Darat	Aspal	Rusak Berat	Kabupaten
24. Wulurat	Darat	Aspal	Rusak Berat	Kabupaten
25. Ngefuit Atas	Darat	Aspal	Rusak Berat	Kabupaten

Lanjutan / *Continued*

Nama Desa Villages	Akses dari dan ke desa Access from and to the village	Jenis Permukaan*) Surface Type	Kondisi Jalan **) Road Condition	Status Jalan Road Status
(1)	(2)	(3)	(4)	(5)
26. Nabaheng	Darat	Aspal	Rusak Berat	Kabupaten
27. Ohoiwang	Darat	Aspal	Rusak Berat	Kabupaten
28. Fangamas	Darat	Aspal	Rusak Berat	Kabupaten
29. Ohoinangan Atas	Darat	Aspal	Rusak Berat	Kabupaten
30. Wakol	Darat	Aspal	Baik	Kabupaten
31. Ngurdu	Darat	Aspal	Baik	Kabupaten
32. Soindrat	Darat	Aspal	Baik	Kabupaten
33. Wermaf	Darat	Aspal	Baik	Kabupaten
34. Bombay	Darat	Aspal	Rusak Berat	Kabupaten
35. Watsin	Darat	Aspal	Baik	Kabupaten
36. Sirbante	Darat	Aspal	Rusak Ringan	Kabupaten
37. Ngat	Darat	Aspal	Rusak Berat	Kabupaten

Catatan/Note : *) Jenis permukaan jalan untuk akses darat **) Kondisi jalan aspal

Sumber/source: Kantor Desa Di Kecamatan Kei Besar

**Tabel 1.16.3 Transportasi untuk Menjangkau Desa dari Ibukota
Kecamatan Kei Besar, 2021**
*Transportation to Reach Village from Kei Besar Capital
Subdistrict, 2021*

Nama Desa <i>Village</i>		Alat Transportasi untuk Menjangkau Desa dari Ibukota Kecamatan <i>Transportation to Reach Village from Subdistrict Capital</i>
(1)		(2)
1.	Ohoiwait	Ojek
2.	Ohoiel	Ojek
3.	Werka	Ojek
4.	Ler Ohoilim	Ojek
5.	Rahareng	Ojek
6.	Waur	Ojek
7.	Ngefuit	Ojek
8.	Waurtahait	Ojek
9.	Yamtel	Ojek
10.	Ohoilangan	Ojek
11.	Elat	Ojek
12.	Depur	Ojek
13.	Ohoilim	Angkutan Desa
14.	Fako	Angkutan Desa
15.	Reyamru	Angkutan Desa
16.	Elralang	Ojek
17.	Watuar	Ojek
18.	Mataholat	Ojek
19.	Harangur	Ojek
20.	Udar	Ojek
21.	Daftel	Ojek
22.	Karkarit	Ojek
23.	Rahareng Atas	Ojek
24.	Wulurat	Ojek
25.	Ngefuit Atas	Ojek

Lanjutan / *Continued*

Nama Desa <i>Village</i>	Jenis Angkutan <i>Type of Transportation</i>
(1)	(2)
26. Nabaheng	Ojek
27. Ohoiwang	Ojek
28. Fangamas	Ojek
29. Ohoinangan Atas	Ojek
30. Wakol	Ojek
31. Ngurdu	Ojek
32. Soindrat	Angkutan Desa
33. Wermaf	Ojek
34. Bombay	Ojek
35. Watsin	Angkutan Desa
36. Sirbante	Ojek
37. Ngat	Ojek

Sumber/source: Kantor Desa Di Kecamatan Kei Besar

Tabel 1.16.4 Dermaga Pelabuhan Rakyat dan Rute di Kecamatan Kei Besar, 2021
Table Harbor and Route in Kei Besar Subdistrict, 2021

	Pelabuhan Port	Rute yang Dilayani Available Routes	Jumlah Angkutan Number of Boats
	(1)	(2)	(3)
1	Elat	Elat – Langgur	3
2	Wetuar	Wetuar - Langgur	1

Sumber/source: Kantor Desa Di Kecamatan Kei Besar

1.17 KOMUNIKASI/*COMMUNICATION*

Tabel 1.17.1 Jaringan Telepon Kabel dan Seluler di Kecamatan Kei Besar, 2021
Table Cable and Cellular Phone Networks in Kei Besar Subdistrict, 2021

	Nama Desa <i>Village</i>	Telepon Kabel <i>Cable Phone</i>	Sinyal Ponsel <i>Cell-phone Signal Strength</i>
	(1)	(2)	(3)
1.	Ohoiwait	-	Sangat Kuat
2.	Ohoiel	-	Kuat
3.	Werka	-	Lemah
4.	Ler Ohoilim	-	Lemah
5.	Rahareng	-	Kuat
6.	Waur	-	Sangat Kuat
7.	Ngefuit	-	Tidak ada
8.	Waurtahait	-	Tidak ada
9.	Yamtel	-	Tidak ada
10.	Ohoinangan	-	Tidak ada
11.	Elat	-	Kuat
12.	Depur	-	Kuat
13.	Ohoilim	-	Lemah
14.	Fako	-	Tidak ada
15.	Reyamru	-	Lemah
16.	Elralang	-	Kuat
17.	Watuvar	-	Lemah
18.	Mataholat	-	Lemah
19.	Harangur	-	Lemah
20.	Udar	-	Lemah
21.	Daftel	-	Kuat
22.	Karkarit	-	Lemah
23.	Rahareng Atas	-	Sangat Kuat
24.	Wulurat	-	Sangat Kuat
25.	Ngefuit Atas	-	Sangat Kuat

Lanjutan / *Continued*

	Nama Desa Village	Telepon Kabel Cable Phone	Sinyal Ponsel Cell-phone Signal Strength
	(1)	(2)	(3)
26.	Nabaheng	-	Tidak ada
27.	Ohoiwang	-	Sangat Kuat
28.	Fangamas	-	Kuat
29.	Ohoinangan Atas	-	Tidak ada
30.	Wakol	-	Kuat
31.	Ngurdu	-	Kuat
32.	Soindrat	-	Kuat
33.	Wermaf	-	Sangat Kuat
34.	Bombay	-	Sangat Kuat
35.	Watsin	-	Sangat Kuat
36.	Sirbante	-	Kuat
37.	Ngat	-	Sangat Kuat

Sumber/source: Kantor Desa Di Kecamatan Kei Besar

<https://malukutenggarakab.bps.go.id>

BAB 10

PERBANDINGAN ANTAR KECAMATAN

Subdistrict Comparison



<https://malukutenggarakab.bps.go.id>

PENJELASAN TEKNIS

1. **Luas wilayah** adalah batasan wilayah yang terdiri dari perairan dan daratan yang menjadi territorial dari sebuah kedaulatan.
2. **Penduduk Indonesia** adalah semua orang yang berdomisili di wilayah teritorial Indonesia selama 6 bulan atau lebih dan atau mereka yang berdomisili kurang dari 6 bulan tetapi bertujuan menetap.
3. **Rasio murid terhadap guru** merupakan perbandingan beberapa orang murid untuk 1 orang guru.

TECHNICAL NOTES

1. **Total area** at the border which consist of water and land and become a part of territorial of region.
2. **The population of Indonesia** are all residents of the entire territory of Indonesia who have stayed for six months or longer, and those who intended to stay more than six months even though their length of stay is less than six months.
3. **Pupils to teacher ratio** is comparison some pupils to one teacher.

ULASAN

DESCRIPTION

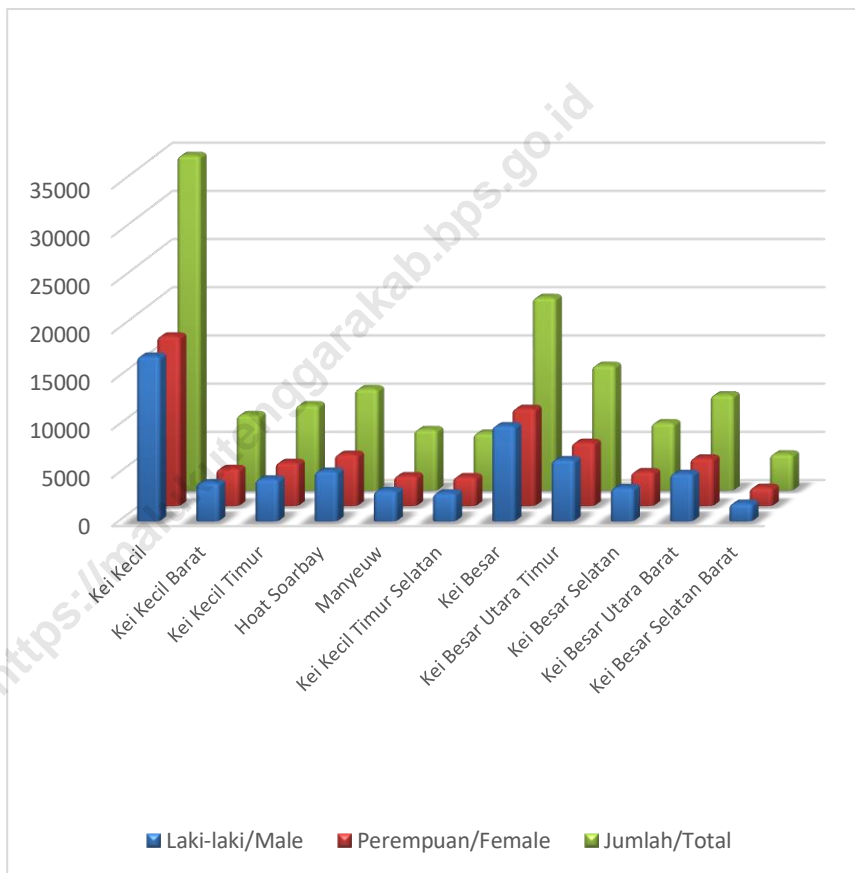
Jika dibandingkan dengan Kecamatan lain di Kabupaten Maluku Tenggara, luas daratan Kecamatan Kei Besar merupakan yang terbesar ketiga dengan luas 112,97 km².

Compared to others subdistricts in Maluku Tenggara Regency, the total land area of Kei Besar is the third smallest area with an area of 112,97 km².

Kecamatan Kei Besar memiliki jumlah penduduk terbesar kedua di Pulau Kei Besar/Nuhuroa, yaitu sebanyak 20.039 jiwa.

Kei Besar have second population Biggest in Kei Besar/ Nuhuroa Island which consist of 20.039 person.

Gambar 10 **Persentase Jumlah Penduduk menurut Jenis Kelamin dan Kecamatan di Kabupaten Maluku Tenggara, 2021**
Percentage Total Population by Sex and Subdistrict in Maluku Tenggara Regency, 2021



Sumber/source : BPS, Sensus Penduduk 2021

Tabel 7.1 Luas Wilayah menurut Kecamatan di Kabupaten Maluku Tenggara, 2021
Table Total Area of Maluku Tenggara Regency by Subdistrict, 2021

Kecamatan <i>District</i>	Luas Daratan <i>Land Area Width</i> [Km ²]	Luas Perairan <i>Sea Area Width</i> [Km ²]	Luas Total <i>Total Area Width</i> [Km ²]
(1)	(2)	(3)	(4)
1. Kei Kecil	109,27	283,23	392,50
2. Kei Kecil Barat	95,76	870,27	966,03
3. Kei Kecil Timur	68,26	85,81	154,07
4. Hoat Sorbay	82,28	22,62	104,90
5. Manyeuw	61,93	231,93	293,86
6. Kei Kecil Timur Selatan	55,48	125,49	180,97
7. Kei Besar	112,97	371,21	484,18
8. Kei Besar Utara Timur	167,09	351,62	518,71
9. Kei Besar Selatan	78,83	325,32	404,15
10. Kei Besar Utara Barat	157,81	353,55	511,36
11. Kei Besar Selatan Barat	42,13	159,68	201,81
Jumlah Total	1 031,81	3 180,73	4 212,54

Sumber/source : BAPPEDA Kabupaten Maluku Tenggara

Tabel 7.2 Jumlah Penduduk menurut Jenis Kelamin dan Kecamatan di Kabupaten Maluku Tenggara, 2021
Total Population by Sex and Subdistrict in Maluku Tenggara Regency, 2021

Kecamatan <i>Subdistrict</i>	Laki-laki <i>Male</i>	Perempuan <i>Female</i>	Jumlah <i>Total</i>
(1)	(2)	(3)	(4)
1. Kei Kecil	17 138	17 626	34 764
2. Kei Kecil Barat	3 990	3 888	7 878
3. Kei Kecil Timur	4 388	4 518	8 906
4. Hoat Sorbay	5 205	5 362	10 567
5. Manyeuw	3 194	3 140	6 334
6. Kei Kecil Timur Selatan	2 934	3 034	5 968
7. Kei Besar	9 911	10 128	20 039
8. Kei Besar Utara Timur	6 398	6 598	12 996
9. Kei Besar Selatan	3 489	3 556	7 045
10. Kei Besar Utara Barat	4 962	4 976	9 938
11. Kei Besar Selatan Barat	1 869	1 935	3 804
Jumlah Total	63 478	64 761	128 239

Sumber/source : Dinas Kependudukan dan Catatan Sipil Kabupaten Maluku Tenggara

Tabel 7.3 Jumlah Sekolah menurut Kecamatan dan Jenjang Pendidikan di Kabupaten Maluku Tenggara, 2021
Table Number of Schools by Subdistrict and Educational Level in Maluku Tenggara Regency, 2021

Kecamatan Subdistrict	SD Primary School	SMP Junior High Schools	SMA Senior High Schools	SMK Vocational Senior High Schools
(1)	(2)	(3)	(4)	(5)
Kei Kecil	23	13	9	6
Kei Kecil Barat	10	5	1	..
Kei Kecil Timur	13	6	3	3
Hoat Sorbay	9	3	1	1
Manyeuw	8	2
Kei Kecil Timur Selatan	5	2	1	...
Kei Besar	28	8	2	...
Kei Besar Utara Timur	24	7	2	...
Kei Besar Selatan	14	5	1	...
Kei Besar Utara Barat	15	5
Kei Besar Selatan Barat	6	2
Jumlah/Total	155	58	20	10

Sumber/source: Dinas Pendidikan dan Kebudayaan Kabupaten Maluku Tenggara

Tabel 7.4 Banyaknya Puskesmas, Pukesmas Pembantu dan Posyandu menurut Kecamatan di Kabupaten Maluku Tenggara, 2021
Table Number of Public Health Centres, by PHC Owned and Integrated Health Service Posts by Subdistrict in Maluku Tenggara Regency, 2021

Kecamatan District	Rumah Sakit Hospital	Puskesmas Public Health Center	Puskesmas Pembantu Owned PHC	Posyandu Integrated Health Service Posts
(1)	(2)	(3)	(4)	(5)
Kei Kecil	2	3	5	23
Kei Kecil Barat	...	1	4	13
Kei Kecil Timur	...	1	2	18
Hoat Sorbay	4	22
Manyeuw	...	1	2	11
Kei Kecil timur Timur Selatan	...	1	1	13
Kei Besar	1	6	9	43
Kei Besar Utara Timur	...	3	6	30
Kei Besar Selatan	...	2	4	16
Kei Besar Utara Barat	...	2	4	26
Kei Besar Selatan Barat	2	13
Kabupaten Maluku Tenggara	3	20	38	237

Sumber/source : BPS, Pendataan Potensi Desa
 Dinas Kesehatan Kabupaten Maluku Tenggara

ERROR! NO TEXT OF SPECIFIED STYLE IN DOCUMENT.

<https://malukutenggarakab.bps.go.id>

DATA

Mencerdaskan Bangsa
Enighten The Nation



BADAN PUSAT STATISTIK
KABUPATEN MALUKU TENGGARA
BPS-Statistic of Maluku TenggaraRegency
Tlpn.(0916) 21348 E-mail; bps8102@bps.go.id
home page: <https://malukutenggarakab.bps.go.id>

ERROR! NO TEXT OF SPECIFIED STYLE IN DOCUMENT.

<https://malukutenggarakab.bps.go.id>