

Katalog/catalogue: 1102001.3329120
ISSN 2621-4334

KECAMATAN KERSANA *Dalam Angka*

**KERSANA DISTRICT
IN FIGURES**

2024
VOLUME 37, 2024



**BADAN PUSAT STATISTIK
KABUPATEN BREBES
BPS-STATISTICS BREBES REGENCY**

**KECAMATAN
KERSANA**
Dalam Angka

**KERSANA DISTRICT
IN FIGURES**

2024
VOLUME 37, 2024



**BADAN PUSAT STATISTIK
KABUPATEN BREBES
BPS-STATISTICS BREBES REGENCY**

KECAMATAN KERSANA DALAM ANGKA

Kersana District in Figures

2024

Volume 37, 2024

Katalog /*Catalogue*: 1102001.3329120

ISSN: 2621-4334

Nomor Publikasi/*Publication Number*: 3329120.24011

Ukuran Buku/*Book Size*: 14,8 cm x 21 cm

Jumlah Halaman/*Number of Pages* : xxvi+ 84 hal/*pages*

Penyusun Naskah/*Manuscript Drafter*:

BPS Kabupaten Brebes

BPS-Statistics Brebes Regency

Penyunting/*Editor*:

BPS Kabupaten Brebes

BPS-Statistics Brebes Regency

Pembuat Kover/*Cover Designer*:

BPS Kabupaten Brebes

BPS-Statistics Brebes Regency

Penerbit/*Publisher*

©BPS Kabupaten Brebes/*BPS-Statistics Brebes Regency*

Sumber Ilustrasi/*Illustration Source*: canva.com

Dilarang mereproduksi dan/atau menggandakan sebagian atau seluruh isi buku ini untuk tujuan komersial tanpa izin tertulis dari Badan Pusat Statistik Kabupaten Brebes.
It is prohibited to reproduce and/or duplicate part or all of this book for commercial purpose without permission from BPS-Statistics Brebes Regency .

TIM PENYUSUN/COMPILERS
KECAMATAN KERSANA DALAM ANGKA
Kersana District in Figures
2024

Volume 37, 2024

Pengarah/Director

Windy Prabowo Setyawan

Penanggung Jawab/Persons in Charge

Windy Prabowo Setyawan

Penyunting/Editors

Hayyun Kartika Tri H • Wahyu Tri Wibowo

Pengolah Data dan Penulis Naskah/Data Processor and Writers

Tri Disa Ismoyowati

Pembuat Infografis/Infographics Designer

Wahyu Tri Wibowo

Penata Letak/Layout Designers

Nur Laila Tri • Disa Ismoyowati

Penerjemah/Translators

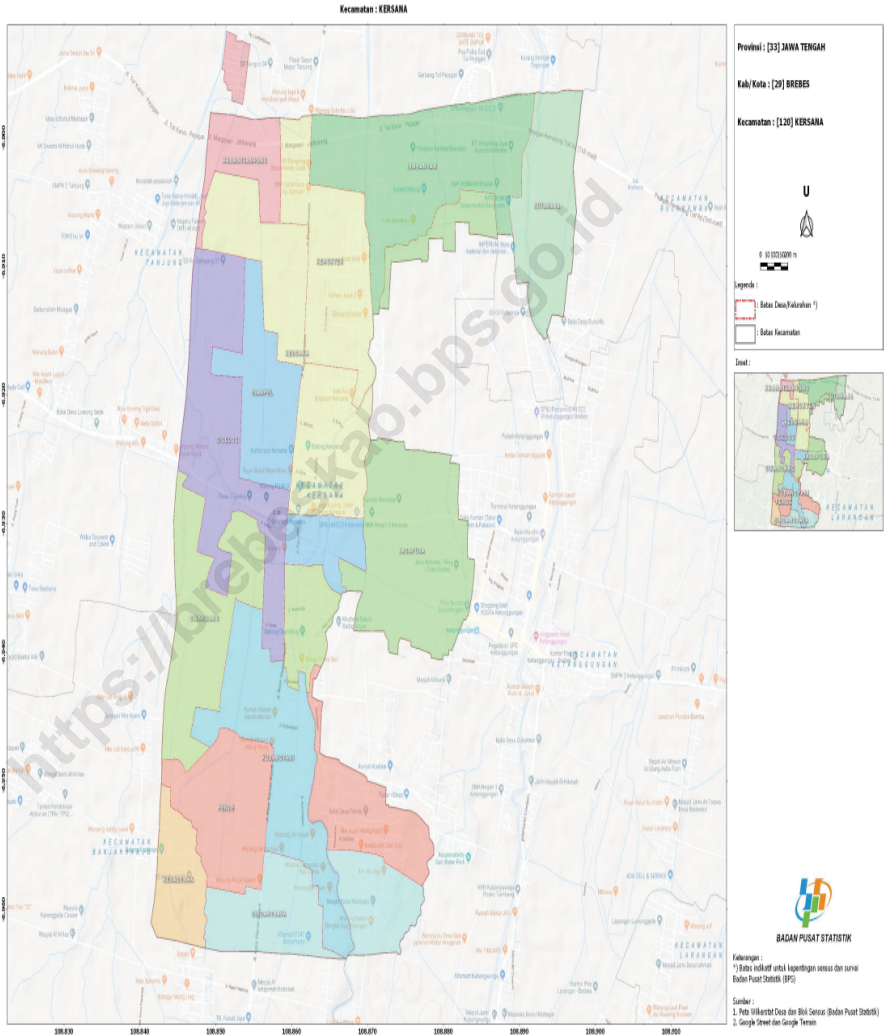
Tri Disa Ismoyowati

KONTRIBUTOR DATA/DATA CONTRIBUTORS

1. Kementerian Agama/*Ministry of Religious Affair*
2. Kementerian Pendidikan dan Kebudayaan/*Ministry of Education and Culture*
3. Kementerian Pertanian/*Ministry of Agriculture*
4. Badan Pusat Statistik/*BPS-Statistics Indonesia*
5. Dinas Kependudukan dan Pencatatan Sipil Kabupaten Brebes
6. Dinas Pengelolaan Sumber Daya Air dan Penataan Ruang (DPSDAPR) Kabupaten Brebes
7. Puskesmas Kersana
8. Polsek Kersana
9. Balai Penyuluhan KB Kecamatan Kersana
10. KUA Kersana
11. Pemerintahan Desa Se-Kecamatan Kersana

PETA WILAYAH KECAMATAN KERSANA

MAP OF KERSANA DISTRICT



KEPALA BPS KABUPATEN BREBES
HEAD OF BPS-STATISTICS BREBES REGENCY



WINDY PRABOWO SETYAWAN

KATA PENGANTAR

Kecamatan Kersana Dalam Angka 2024 merupakan publikasi tahunan yang diterbitkan oleh BPS Kabupaten Brebes. Publikasi ini memuat data-data tentang keadaan Geografi, Pemerintahan, Penduduk dan Ketenagakerjaan, Sosial dan Ekonomi Kecamatan Kersana . Oleh karena itu dengan data-data tersebut diharapkan dapat membantu melengkapi penyusunan rencana dan evaluasi pembangunan di Kecamatan Kersana dan Kabupaten Brebes.

Pada tahun ini publikasi Kecamatan Kersana Dalam Angka 2024 terbit dengan format baru dengan tampilan dua bahasa untuk lebih memenuhi kebutuhan data Masyarakat Pengguna Data. Publikasi ini dapat terwujud berkat kerja sama dan bantuan dari berbagai pihak baik instansi pemerintah maupun swasta. Kepada semua pihak yang telah memberikan bantuan disampaikan penghargaan dan terima kasih yang sebesar – besarnya.

Akhirnya tanggapan dan saran yang bersifat konstruktif dari para pemakai sangat diharapkan untuk perbaikan publikasi yang akan datang. Semoga publikasi ini bermanfaat bagi kita semua.

Brebes, September 2024

Kepala BPS

Kabupaten Brebes



WINDY PRABOWO SETYAWAN

PREFACE

Kersana District in Figures 2024 is an annual publication written by BPS Statistics of Brebes Regency. This publication include of datas such as condition of geographic, government, Population and Employment, Social and Economic of Kersana District. Therefore hopely it can help to equip compilation of development planning and evaluation in Kersana District and Brebes Regency.

This year, the publication of Kersana District in Numbers 2024 was published in a new format with a bilingual display to better meet the data needs of the Data User Community This publication has been made possible with the assistance and contribution from several governmental institutions and private organizations. To all parties who have been involved in the preparation of this publication, I would like to express my sincerest appreciation and gratitude.

Finally, Comments and constructive suggestions for the improvement of this publication are always welcome. May this publication will be beneficial for all.

Brebes, September 2024
Head of BPS-Statistics Brebes Regency



WINDY PRABOWO SETYAWAN

DAFTAR ISI/CONTENTS
KECAMATAN KERSANA DALAM ANGKA
Kersana District in Figures
2024
 Volume 37, 2024

	Halaman <i>Page</i>
Kata Pengantar.....	xi
Preface.....	xii
Daftar Isi/Contents.....	xiii
Daftar Tabel/ <i>List of Tables</i>	xv
Daftar Gambar/ <i>List of Figures</i>	xxi
Penjelasan Umum/ <i>Explanatory Notes</i>	xxiii
Daftar Singkatan/ <i>List of Abbreviation</i>	xxv
1. Geografi Dan Iklim/ <i>Geography And Climate</i>	1
2. Pemerintahan/ <i>Government</i>	11
3. Penduduk/ <i>Population</i>	23
4. Sosial dan Kesejahteraan Rakyat/ <i>Social and Welfare</i>	43
5. Pertanian/ <i>Agriculture</i>	63
Daftar Pustaka/ <i>Bibliography</i>	83

DAFTAR TABEL/LIST OF TABLES

Tabel Table		Halaman Page
1.	GEOGRAFI DAN IKLIM/GEOGRAPHY AND CLIMATE	
1.1	Luas Daerah Menurut Desa/Kelurahan di Kecamatan Kersana, 2023 <i>Total Area by Villages/Kelurahan in Kersana District, 2023</i>	7
1.2	Jarak ke Ibukota Kecamatan dan Ibukota Kabupaten/Kota Menurut Desa/Kelurahan di Kecamatan Kersana (km), 2023 <i>Distance to the District Capital and Regency/Municipal Capital by Villages/Kelurahan in Kersana District (km), 2023</i>	8
1.3	Pengamatan Unsur Iklim Menurut Bulan di Kecamatan Kersana , 2023 <i>Observation of Climate Elements by Month at Kersana District, 2023</i> .	9
2.	PEMERINTAHAN/GOVERNMENT	
2.1	WILAYAH ADMINISTRATIF ADMINISTRATIVE AREA	
2.1.1	Jumlah Rukun Warga (RW) dan Rukun Tetangga (RT) Menurut Desa/Kelurahan di Kecamatan Kersana, 2023 <i>Number of Rukun Warga and Rukun Tetangga by Villages/Kelurahan in Kersana District, 2023</i>	17
2.2	SUMBER DAYA MANUSIA HUMAN RESOURCES	
2.2.1	Banyaknya Perangkat Desa Menurut Desa/Kelurahan dan Pendidikan di Kecamatan Kersana, 2023 <i>Number of Rural Civil Servants by Villages/Kelurahan and Educations in Kersana District, 2023</i>	18
2.2.2	Jumlah Linmas Menurut Desa/Kelurahan dan Jenis Kelamin di Kecamatan Kersana, 2023 <i>Number of Rural Civil Servants by Villages/Kelurahan and Sex in Kersana District, 2023</i>	20

2.2.3	Jumlah Pendapatan Asli Desa (PAD) dan Alokasi Anggaran Pemerintah Menurut Desa/Kelurahan (Rupiah) di Kecamatan Kersana, 2023 <i>Villages Originaly Income and Village Budgetary Allocation by Villages/Kelurahan in Kersana District (Rupiah), 2023</i>	21
3.	PENDUDUK/POPULATION	
3.1	Penduduk, Distribusi Persentase Penduduk, Kepadatan Penduduk, Rasio Jenis Kelamin Penduduk Menurut Desa/Kelurahan di Kecamatan Kersana, 2023 <i>Population, Percentage Distribution of Population, Population Density, and Population Sex Ratio by Villages/Kelurahan in Kersana District, 2023.....</i>	29
3.2	Jumlah Penduduk Menurut Kelompok Umur dan Jenis Kelamin di Kecamatan Kersana, 2023 <i>Population by Age Groups and Sex in Kersana District, 2023.....</i>	31
3.3	Jumlah Penduduk Menurut Kelompok Umur, Jenis Kelamin dan Desa/Kelurahan di Kecamatan Kersana, 2023 <i>Population by Age Groups, Sex and Village/kelurahan in Kersana District, 2023.....</i>	32
3.4	Jumlah Peserta KB Aktif Menurut Desa dan Metode Kontrasepsi Jalur Pemerintah di Kecamatan Kersana, 2023 <i>Number of Active Acceptors by Village and Contraception Method in Kersana District, 2023.....</i>	40
4.	SOSIAL DAN KESEJAHTERAAN RAKYAT/SOCIAL AND WELFARE	
4.1	PENDIDIKAN EDUCATION	
4.1.1	Banyaknya Desa ¹ /Kelurahan yang Memiliki Fasilitas Sekolah Menurut Tingkat Pendidikan di Kecamatan Kersana, 2021–2023 <i>Number of Villages¹/Kelurahan Having Educational Facilities by Educational Level in Kersana District, 2021–2023</i>	49

Tabel Table	Halaman Page	
4.1.2	Jumlah Sekolah Menurut Tingkat Pendidikan di Kecamatan Kersana, 2023/2024 <i>Number of Schools by Educational Level in Kersana District, 2023/2024</i>	50
4.1.3	Jumlah Guru Menurut Tingkat Pendidikan di Kecamatan Kersana, 2023/2024 <i>Number of Teachers by Educational Level in Kersana District, 2023/2024</i>	51
4.1.4	Jumlah Murid Menurut Tingkat Pendidikan di Kecamatan Kersana, 2023/2024 <i>Number of Pupils by Educational Level in Kersana District, 2023/2024</i>	52
4.2	KESEHATAN HEALTH	
4.2.1	Banyaknya Desa ¹ /Kelurahan yang Memiliki Sarana Kesehatan Menurut Jenis Sarana Kesehatan di Kecamatan Kersana, 2021–2023 <i>Number of Villages¹/Kelurahan Health Facilities by Type of Health Facilities in Kersana District, 2021–2023</i>	53
4.2.2	Peserta Status Gizi Anak Balita yang Ditimbang Menurut Desa/Kelurahan dan Jenisnya di Kecamatan Kersana, 2023 <i>Nutritional Status of Children Under Five Years by Villages/Kelurahan and Type of Health Facilities in Kersana District, 2023</i>	54
4.2.3	Hasil Imunisasi Menurut Desa/Kelurahan dan Jenisnya di Kecamatan Kersana, 2023 <i>Number of Children Who Had Immunization by Villages/Kelurahan and Type of Health Facilities in Kersana District, 2023</i>	55
4.3	AGAMA DAN SOSIAL LAINNYA RELIGION AND OTHER SOCIAL AFFAIRS	
4.3.1	Jumlah Tempat Peribadatan Menurut Desa/ Kelurahan di Kecamatan Kersana, 2023 <i>Number of Worship Places by Villages/Kelurahan in Kersana District, 2023</i>	58
4.3.2	Jumlah Penduduk Menurut Agama dan Desa/ Kelurahan di Kecamatan Kersana, 2023 <i>Population by Religion and Villages/Kelurahan in Kersana District, 2023</i>	59

Tabel Table	Halaman Page
4.3.3	Jumlah Jamaah Haji yang Diberangkatkan ke Tanah Suci Mekah Menurut Desa/Kelurahan dan Jenis Kelamin di Kecamatan Kersana, 2023 <i>Number of Hajj Pilgrims Departured to The Holyland of Mecca by Village/Kelurahan and Sex in Kersana District, 2023</i> 60
4.3.4	Jumlah Kejadian Kejahatan Menurut Desa/ Kelurahan di Kecamatan Kersana, 2023 <i>Number of Crime Incident by Villages/Kelurahan in Kersana District, 2023</i> 61
4.3.5	Banyaknya Pos Keamanan Lingkungan Menurut Desa/Kelurahan di Kecamatan Kersana, 2023 <i>Number of Security Posts by Villages/Kelurahan in Kersana District, 2023</i> 62
5.	PERTANIAN/AGRICULTURE
5.1	Luas Panen Tanaman Sayuran dan Buah-buahan Semusim Menurut Jenis Tanaman di Kecamatan Kersana (ha), 2020–2023 <i>Harvested Area of Seasonal Vegetables and Fruits by Kind of Plant in Kersana District (ha), 2020–2023</i> 69
5.2	Produksi Tanaman Sayuran dan Buah-buahan Semusim Menurut Jenis Tanaman di Kecamatan Kersana (kuintal), 2020–2023 <i>Production of Seasonal Vegetables and Fruits by Kind of Plant in Kersana District (quintal), 2020–2023</i> 70
5.3	Luas Panen Tanaman Biofarmaka Menurut Jenis Tanaman di Kecamatan Kersana (m ²), 2020–2023 <i>Harvested Area of Medicinal Plants by Kind of Plant in Kersana District (m²), 2020–2023</i> 71
5.4	Produksi Tanaman Biofarmaka Menurut Jenis Tanaman di Kecamatan Kersana (kg), 2020–2023 <i>Production of Medicinal Plants by Kind of Plant in Kersana District (kg), 2020–2023</i> 72

5.5	Luas Panen Tanaman Hias Menurut Jenis Tanaman di Kecamatan Kersana (m ²), 2020–2023 <i>Harvested Area of Ornamental Plants by Kind of Plant in Kersana District (m²), 2020–2023</i>	73
5.6	Produksi Tanaman Hias Menurut Jenis Tanaman di Kecamatan Kersana (tangkai), 2020–2023 <i>Production of Ornamental Plants by Kind of Plant n Kersana District (stalks), 2020–2023</i>	74
5.7	Produksi Buah-Buahan dan Sayuran Tahunan Menurut Jenis Tanaman di Kecamatan Kersana (kuintal), 2020–2023 <i>Production of Annual Fruits and Vegetables by Kind of Plant in Kersana District (quintal), 2020–2023</i>	75
5.8	Luas Tanam dan Luas Panen Jagung Menurut Subround di Kecamatan Kersana (Ha), 2020–2023 <i>Planted Areas and Harvested Area of Corn by Subround in Kersana District (Ha), 2020–2023</i>	76
5.9	Luas Tanam dan Luas Panen kedelai Menurut Subround di Kecamatan Kersana (Ha), 2020–2023 <i>Planted Areas and Harvested Area of Soybean by Subround in Kersana District (Ha), 2020–2023</i>	77
5.10	Luas Tanam dan Luas Panen Kacang Tanah Menurut Subround di Kecamatan Kersana (Ha), 2020–2023 <i>Planted Areas and Harvested Area of Peanut by Subround in Kersana District (Ha), 2020–2023</i>	78
5.11	Luas Tanam dan Luas Panen Kacang Hijau Menurut Subround di Kecamatan Kersana (Ha), 2020–2023 <i>Planted Areas and Harvested Area of Mungbean by Subround in Kersana District (Ha), 2020–2023</i>	79
5.12	Luas Tanam dan Luas Panen Ubi Kayu Menurut Subround di Kecamatan Kersana (Ha), 2020–2023 <i>Planted Areas and Harvested Area of Cassava by Subround in Kersana District (Ha), 2020–2023</i>	80

Tabel
Table

Halaman
Page

5.13	Luas Tanam dan Luas Panen Ubi Jalar Menurut Subround di Kecamatan Kersana (Ha), 2020–2023 <i>Planted Areas and Harvested Area of Sweet Potato by Subround in Kersana District (Ha), 2020–2023</i>	81
------	--	----

<https://brebeskab.bps.go.id>

DAFTAR GAMBAR/LIST OF FIGURES

Gambar Figure		Halaman Page
1.1	Luas Daerah menurut Desa/Kelurahan (%), 2023 <i>Total Area by Village/Kelurahan (%), 2023</i>	5
1.2	Jarak ke Ibukota Kecamatan Menurut Desa/ Kelurahan di Kecamatan Kersana (km), 2023 <i>Distance to the District Capital by Village/Kelurahan in Kersana District (km), 2023</i>	6
2.1	Jumlah Rukun Warga (RW) dan Rukun Tetangga (RT) Menurut Desa/Kelurahan di Kecamatan Kersana, 2023 <i>Number of Rukun Warga and Rukun Tetangga by Villages/Kelurahan in Kersana District, 2023</i>	15
2.2	Jumlah Linmas Menurut Desa/Kelurahan dan Jenis Kelamin di Kecamatan Kersana, 2023 <i>Number of Rural Civil Servants by Villages/Kelurahan and Sex in Kersana District, 2023</i>	16
3.1	Jumlah Penduduk Menurut Kelompok Umur dan Jenis Kelamin di Kecamatan Kersana, 2023 <i>Population by Age Groups and Sex in Kersana District, 2023</i>	27
3.2	Distribusi Persentase Penduduk Menurut Desa/ Kelurahan di Kecamatan Kersana, 2023 <i>Percentage Distribution of Population by Villages/Kelurahan in Kersana District, 2023</i>	28
4.1	Jumlah Sekolah Pendidikan Dasar di Kecamatan Kersana, 2023/2024 <i>Number of Schools Primary Educational in Kersana District, 2023/2024</i>	47
4.2	Jumlah Sekolah Pendidikan Menengah di Kecamatan Kersana, 2023/2024 <i>Number of Schools Secondary Educational in Kersana District, 2023/2024</i>	48
5.1	Luas Tanam dan Luas Panen Jagung di Kecamatan Kersana (Ha), 2020-2023 <i>Planted Areas and Harvested Area of Corn in Kersana District (Ha), 2020-2023</i>	67

Gambar
Figure

Halaman
Page

5.2	Luas Panen dan Produksi Tanaman Biofarmaka Menurut Jenis Tanaman di Kecamatan Kersana, 2023 <i>Harvested Area and Production of Medicinal Plants by Kind of Plant in Kersana District, 2023</i>	68
-----	---	----

<https://brebeskab.bps.go.id>

PENJELASAN UMUM/EXPLANATORY NOTES

Tanda-tanda, satuan-satuan, dan lain-lainnya yang digunakan dalam publikasi ini adalah sebagai berikut:

Symbols, measurement units, and acronyms which are used in this publication, are as follows:

1. TANDA-TANDA/SYMBOLS

Data tidak tersedia/ <i>Data not available</i>	: ...
Tidak ada atau nol / <i>Null or zero</i>	: -
Data dapat diabaikan/ <i>Data negligible</i>	: ~0
Tanda decimal/ <i>Decimal point</i>	: ,
Data tidak dapat ditampilkan/ <i>Not applicable</i>	: NA
Angka estimasi/ <i>Estimated figures</i>	: e
Angka diperbaiki/ <i>Revised figures</i>	: r
Angka sementara/ <i>Preliminary figures</i>	: *
Angka sangat sementara/ <i>Very preliminary figures</i>	: **
Angka sangat sangat sementara/ <i>Very very preliminary figures</i>	: ***

2. SATUAN/UNITS

barel/ <i>barrel</i>	: 158,99 liter/ <i>litres</i> = 1/6,2898 m ³
hektare (ha)/ <i>hectare (ha)</i>	: 10.000 m ²
kilometer (km)/ <i>kilometres (km)</i>	: 1.000 meter/ <i>meters (m)</i>
knot/ <i>knot</i>	: 1,8523 km/jam (<i>km/hour</i>)
kuintal/ <i>quintal</i>	: 100 kg
KWh	: 1.000 Watt hour
MWh	: 1.000 KWh
liter (untuk beras)/ <i>litre (for rice)</i>	: 0,80 kg
MMSCF	: 1/35,3 m ³
metrik ton (m.ton)/ <i>metric ton (m. ton)</i>	: 0,98421 long ton = 1.000 kg
ons/ <i>ounce</i>	: 28,31 gram/ <i>grams</i>
ton	: 1.000 kg

Satuan lain: buah, dus, butir, helai/lembar, kaleng, batang, pulsa, ton kilometer (ton-km), jam, menit, persen (%).

Other units: unit, pack, pieces, sheet, tin, pulse, ton-kilometres(ton-km), hour, minute, percent (%).

Perbedaan angka di belakang koma disebabkan oleh pembulatan angka.

The difference in decimal numbers is caused by rounding.

DAFTAR SINGKATAN/LIST OF ABBREVIATION

SI	: Stasiun Iklim/ <i>Climate Station</i>
SMPK	: Stasiun Meterologi Pertanian Khusus/ <i>Special Agricultural Meteorological Station</i>
t.t	: Tempat tidur/ <i>Bed</i>
BCG	: Bacillus Calmette Guerin
DPT	: Difteri, Pertusis, Tetanus/ <i>Diphtheria, Tetanus, and Pertussis</i>
TT	: Tetanus Toxoid
IOT	: Industri Obat Tradisional/ <i>Traditional Medicine Industry</i>
IKOT	: Industri Kecil Obat Tradisional/ <i>Traditional Medicine Small Industry</i>
Alkes	: Alat kesehatan/ <i>Health Kits</i>
PKRT	: Perbekalan Kesehatan Rumah tangga/ <i>Household Health Logistics</i>
Kompl	: Komplemen/ <i>Complement</i>
IRTP	: Industri Pangan Produksi Rumah Tangga/ <i>Foods Home Industry</i>
PBF	: Pedagang Besar Farmasi/ <i>Pharmacy Whole-seller</i>
GFK	: Gudang Farmasi Kab/Kota/Regency/ <i>Municipality Pharmacy Warehouse</i>
RB	: Rumah Bersalin/ <i>Delivery House</i>
Pustu	: Puskesmas pembantu/ <i>Auxiliary Public Health Center</i>
BP	: Balai Pengobatan/ <i>Polyclinic</i>
TPS	: Tempat Pembuangan Sampah Sementara / <i>landfill</i>
Jamkesmas	: Jaminan kesehatan masyarakat miskin/ <i>Poor public health insurance</i>
PJKMU	: Program Jaminan Kesehatan Masyarakat Umum/ <i>General Public Health Insurance Program</i>
SIUP	: Surat Ijin Usaha Perdagangan/ <i>Trading Permission Letter</i>
TDP	: Tanda Daftar Perusahaan/ <i>Company Registration Identity</i>
API	: Angka Pengenal Importir/ <i>Importer's Identity Number</i>



BAB 1 GEOGRAFI DAN IKLIM

GEOGRAPHY AND CLIMATE



Selama tahun 2023
Curah Hujan Tertinggi
di Kecamatan Kersana
terjadi di bulan Januari
sebanyak 570 mm
dengan 22 hari hujan

LUAS DAERAH

Desa Limbangan
merupakan Desa Terluas
di Kecamatan Kersana
dengan luas 2,83 km² (10,49%)



ULASAN

Kecamatan Kersana terletak di sebelah barat daya ibu kota Kabupaten Brebes yang berbatasan dengan wilayah Kecamatan Tanjung. Sedangkan sebelah Selatan berbatasan dengan Kecamatan Ketanggungan dan Banjarharjo. Sebelah barat masih berbatasan dengan Kecamatan Tanjung dan sebelah Timur berbatasan dengan Kecamatan Ketanggungan dan Bulakamba. Secara geografis Kecamatan Kersana terletak diantara $6^{\circ}54 - 6^{\circ}58$ LS dan $108^{\circ}51 - 108^{\circ}45$ BT.

Kecamatan Kersana mempunyai luas wilayah sebesar 2.697,40 Ha yang terbagi menjadi 13 desa. Desa Limbangan adalah desa terluas dengan luas 283,01 Ha. Sedangkan Desa dengan luas wilayah paling kecil adalah desa Kramatsampang sebesar 86,96 Ha.

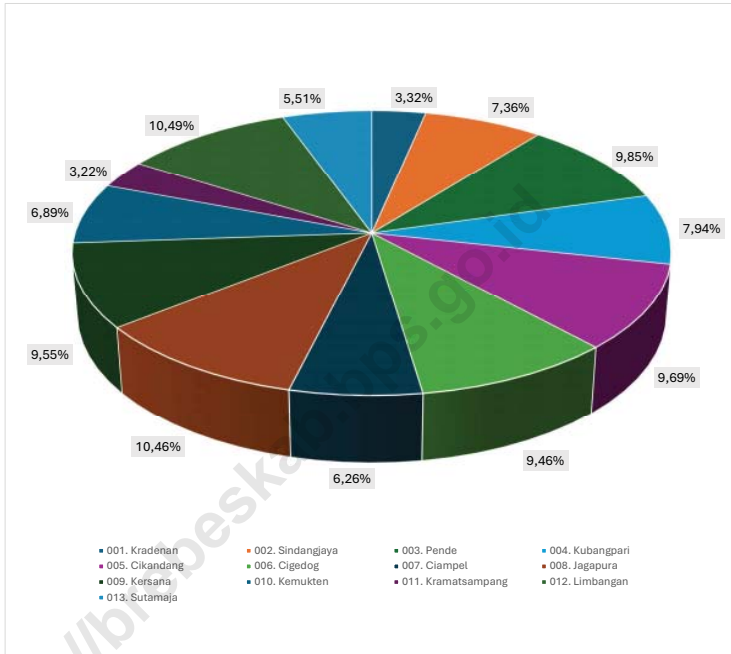
Pada tahun 2023 curah hujan tertinggi terjadi pada bulan Januari yaitu dengan rata-rata curah hujan sebanyak 570 mm dengan rata-rata hari hujan selama 22 hari.

DESCRIPTION

Kersana District is located in the southwest of the capital city of Brebes Regency which borders the Tanjung District area. While the south is bordered by Ketanggungan and Banjarharjo Districts. The west is still bordered by Tanjung District and the east is bordered by Ketanggungan and Bulakamba Districts. Geographically, Kersana District is located between $6054 - 6058$ LS and $108051 - 108045$ BT.

Total area of Kersana District is 2.697,40 hectare and by administration divided into 13 village. Limbangan village is the largest village area has 283,01 hectare. While the smallest village area is Kramatsampang village has 86,96 hectare.

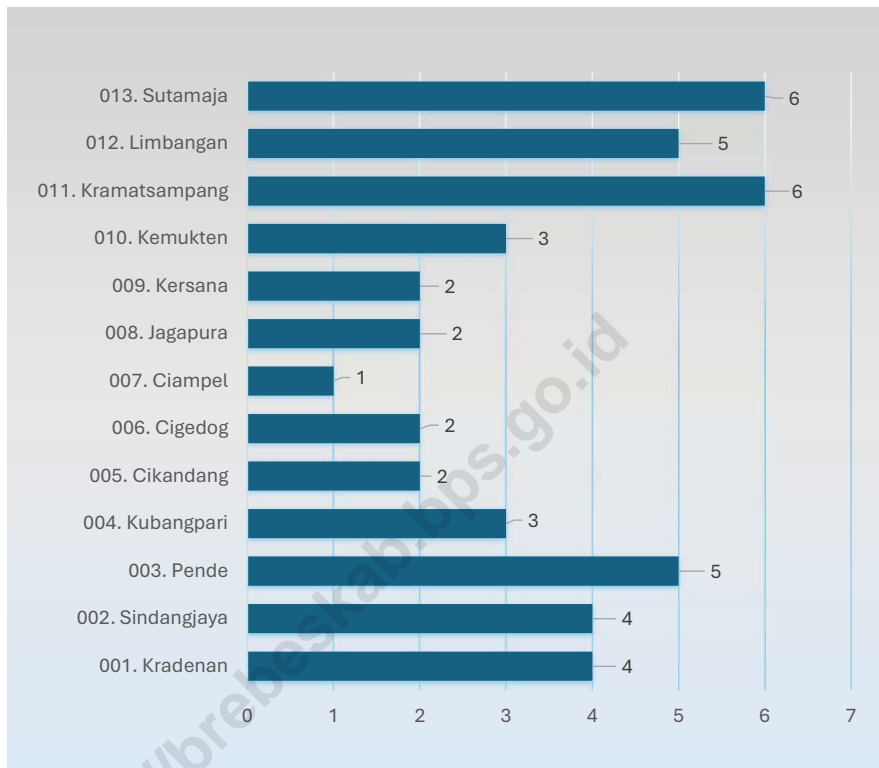
In 2023 the highest amount of precipitation occurred in January is 570 mm and average of rainy days is 22 days.



Sumber/Source : Pendataan Citra Satelit Dinas Pertanian dengan Kementerian Pertanian 2015

Gambar 1.1
Figures

Luas Daerah menurut Desa/Kelurahan (%), 2023
Total Area by Village/Kelurahan (%), 2023



Sumber/Source : BPS, Pendataan Potensi Desa (Podes) 2021/ BPS-Statistics Indonesia, Village Potential Collecting 2021

Gambar 1.2
Figures

Jarak ke Ibukota Kecamatan Menurut Desa/Kelurahan di Kecamatan Kersana (km), 2023
Distance to the District Capital by Village/Kelurahan in Kersana District (km), 2023

Tabel 1.1
Table

Luas Daerah Menurut Desa/Kelurahan di Kecamatan Kersana, 2023
Total Area by Villages/Kelurahan in Kersana District, 2023

Desa/Kelurahan Village/Kelurahan	Luas Total Area (km²/sq.km)	Persentase terhadap Luas Kecamatan Percentage to District Area
(1)	(2)	(3)
001. Kradenan	0,90	3,32
002. Sindangjaya	1,98	7,36
003. Pende	2,66	9,85
004. Kubangpari	2,14	7,94
005. Cikandang	2,61	9,69
006. Cigedog	2,55	9,46
007. Ciampel	1,69	6,26
008. Jagapura	2,82	10,46
009. Kersana	2,58	9,55
010. Kemukten	1,86	6,89
011. Kramatsampang	0,87	3,22
012. Limbangan	2,83	10,49
013. Sutamaja	1,49	5,51
Kecamatan Kersana	26,97	100

Catatan/Note: -

Sumber/Source: Pendataan Citra Satelit Dinas Pertanian dengan Kementerian Pertanian 2015

Tabel
Table 1.2

Jarak ke Ibukota Kecamatan dan Ibukota Kabupaten/Kota Menurut Desa/Kelurahan di Kecamatan Kersana (km), 2023
Distance to the District Capital and Regency/Municipal Capital by Villages/Kelurahan in Kersana District (km), 2023

Desa/Kelurahan <i>Village/Kelurahan</i>	Jarak ke Ibukota Kecamatan <i>Distance to District Capital</i>	Jarak ke Ibukota Kabupaten/ Kota <i>Distance to Regency/Municipal Capital</i>
(1)	(2)	(3)
001. Kradenan	4	32
002. Sindangjaya	4	28
003. Pende	5	30
004. Kubangpari	3	30
005. Cikandang	2	26
006. Cigedog	2	25
007. Ciampel	1	25
008. Jagapura	2	27
009. Kersana	2	25
010. Kemukten	3	24
011. Kramatsampang	6	23
012. Limbangan	5	30
013. Sutamaja	6	22

Catatan/Note: -

Sumber/Source: BPS, Pendataan Potensi Desa (Podes) 2021/ BPS-Statistics Indonesia, Village Potential Collecting 2021

Tabel 1.3
Table

Pengamatan Unsur Iklim Menurut Bulan di Kecamatan Kersana , 2023
Observation of Climate Elements by Month at Kersana District, 2023

Bulan Month	Jumlah Curah Hujan Number of Precipitation (mm)	Jumlah Hari Hujan (hari) Number of Rainy Days (day)
(1)	(2)	(3)
Januari/January	570	22
Februari/February	303	18
Maret/March	509	16
April/April	267	10
Mei/May	94	7
Juni/June	15	2
Juli/July	36	2
Agustus/August	0	0
September/September	0	0
Oktober/October	49	5
November/November	145	9
Desember/December	114	7
Jumlah	2.102	98
Rata-rata	175	8

Catatan/Note: -

Sumber/Source: Dinas Pengelolaan Sumber Daya Air dan Penataan Ruang (DPSDAPR) Kabupaten Brebes



BAB 2 PEMERINTAHAN GOVERNMENT



**Secara Administrasi
Kecamatan Kersana
terdiri dari 13 Desa**

**Desa Limbangan
memiliki Jumlah RW dan RT Terbanyak
yaitu 7 RW dan 54 RT**



**Jumlah Linmas Terbanyak
terdapat di Desa Kemukten
yaitu 42 Orang**

ULASAN

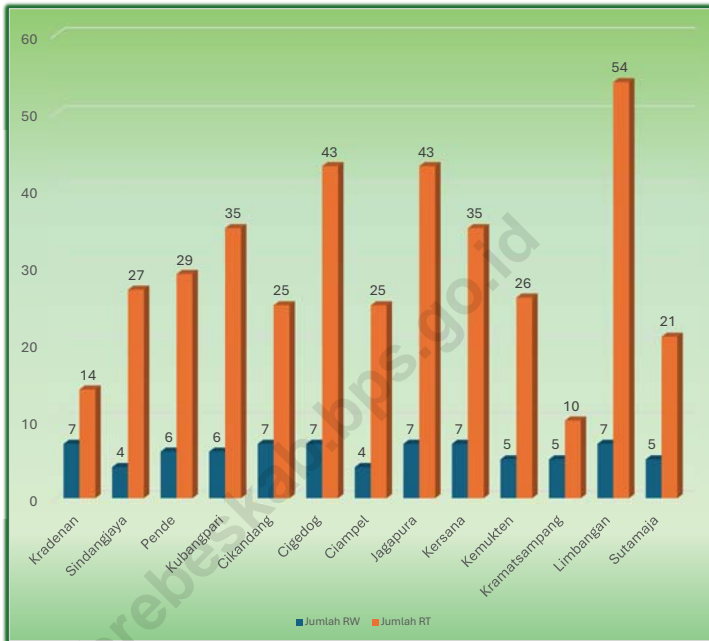
Kecamatan Kersana terbagi menjadi 13 desa. Terbagi dalam 77 rukun warga (RW) dan 387 rukun tetangga (RT). Jumlah RT terbanyak ada di desa Limbangan sebanyak 54 RT. Sedangkan jumlah RT yang paling sedikit ada di desa Kramatsampang, sebanyak 10 RT.

Jumlah perangkat desa di lingkungan Pemerintah Kecamatan Kersana pada tahun 2023 sebanyak 122 orang. Adapun menurut tingkat pendidikan terdiri dari 27 orang berpendidikan Sarjana, 16 orang berpendidikan Diploma, 78 orang berpendidikan SMA dan 1 orang berpendidikan SMP ke bawah.

DESCRIPTION

Kersana District is divided into 13 villages. Divided into 77 RW and 386 RT. The highest number of RT is in Limbangan village as many as 53 RT. While the least number of RT is in Kramatsampang village, as many as 10 RT

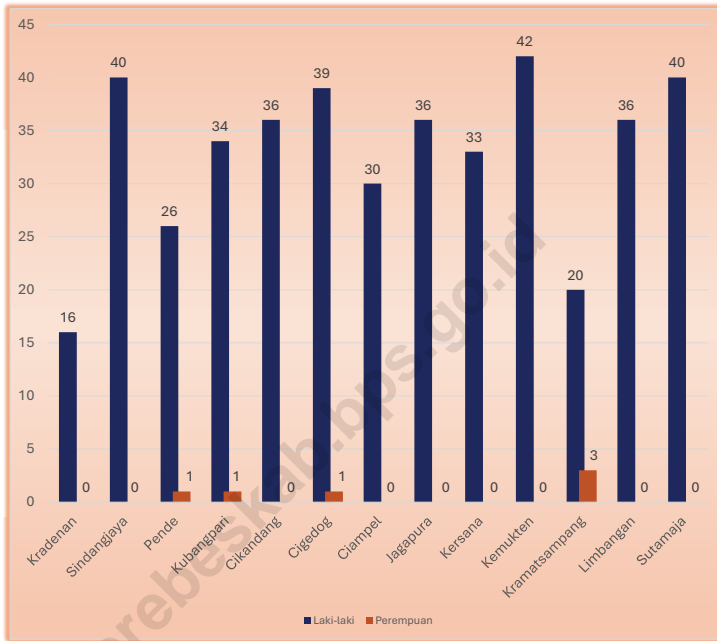
The number of Rural Civil Servant within the Kersana District Government in 2023 about 122 persons. As for according to the level of education consists of 27 people with Bachelor's education, 16 people with Diploma education, 78 people with high school education and 1 people with junior high school education and below.



Sumber/Source : Data Pokok Desa Kecamatan Kersana

Gambar 2.1
Figures

**Jumlah Rukun Warga (RW) dan Rukun Tetangga (RT)
Menurut Desa/Kelurahan di Kecamatan Kersana, 2023**
**Number of Rukun Warga and Rukun Tetangga by Villages/
Kelurahan in Kersana District, 2023**



Sumber/Source : Data Pokok Desa Kecamatan Kersana

Gambar 2.2
Figures

Jumlah Linmas Menurut Desa/Kelurahan dan Jenis Kelamin di Kecamatan Kersana, 2023
Number of Rural Civil Servants by Villages/Kelurahan and Sex in Kersana District, 2023

2.1 WILAYAH ADMINISTRATIF ADMINISTRATIVE AREA

Tabel 2.1.1 Jumlah Rukun Warga (RW) dan Rukun Tetangga (RT) Menurut Desa/Kelurahan di Kecamatan Kersana, 2023
Table *Number of Rukun Warga and Rukun Tetangga by Villages/ Kelurahan in Kersana District, 2023*

Desa/Kelurahan <i>Village/Kelurahan</i>	Rukun Warga (RW)	Rukun Tetangga (RT)
(1)	(2)	(3)
001. Kradenan	7	14
002. Sindangjaya	4	27
003. Pende	6	29
004. Kubangpari	6	35
005. Cikandang	7	25
006. Cigedog	7	43
007. Ciampel	4	25
008. Jagapura	7	43
009. Kersana	7	35
010. Kemukten	5	26
011. Kramatsampang	5	10
012. Limbangan	7	54
013. Sutamaja	5	21
Kecamatan Kersana	77	387

Catatan/Note: -

Sumber/Source: Data Pokok Desa Kecamatan Kersana

2.2 SUMBER DAYA MANUSIA HUMAN RESOURCES

Tabel 2.2.1 Banyaknya Perangkat Desa Menurut Desa/Kelurahan dan Pendidikan di Kecamatan Kersana, 2023
Table *Number of Rural Civil Servants by Villages/Kelurahan and Educations in Kersana District, 2023*

Desa/Kelurahan Village/Kelurahan	Non SD	SD	SLTP	SMU	D-I
(1)	(2)	(3)	(4)	(5)	(6)
001. Kradenan	-	-	-	7	-
002. Sindangjaya	-	-	-	8	-
003. Pende	-	-	-	7	-
004. Kubangpari	-	-	-	5	-
005. Cikandang	-	-	-	5	-
006. Cigedog	-	-	-	5	-
007. Ciampel	-	-	-	3	-
008. Jagapura	-	-	-	8	-
009. Kersana	-	-	1	4	-
010. Kemukten	-	-	-	8	-
011. Kramatsampang	-	-	-	9	-
012. Limbangan	-	-	-	3	-
013. Sutamaja	-	-	-	6	-
Kecamatan Kersana	-	-	1	78	-

Lanjutan Tabel/*Continued Table 2.2.1*

Desa/Kelurahan Village/Kelurahan	D-II	D-III	S-1	S-2/S-3	Jumlah
(1)	(7)	(8)	(9)	(10)	(11)
001. Kradenan	-	-	3	-	10
002. Sindangjaya	-	-	2	-	10
003. Pende	-	1	2	-	10
004. Kubangpari	-	-	3	-	8
005. Cikandang	-	3	1	-	9
006. Cigedog	-	-	3	-	8
007. Ciampel	-	5	1	-	9
008. Jagapura	-	1	1	-	10
009. Kersana	-	2	3	-	10
010. Kemukten	-	1	1	-	10
011. Kramatsampang	-	-	1	-	10
012. Limbangan	-	1	4	-	8
013. Sutamaja	-	2	2	-	10
Kecamatan Kersana	-	16	27	-	122

Catatan/*Note*: -Sumber/*Source*: Data Pokok Desa Kecamatan Kersana

Tabel 2.2.2 Jumlah Linmas Menurut Desa/Kelurahan dan Jenis Kelamin di Kecamatan Kersana, 2023
Table *Number of Rural Civil Servants by Villages/Kelurahan and Sex in Kersana District, 2023*

Desa/Kelurahan Village/Kelurahan	Laki-Laki	Perempuan	Jumlah
(1)	(2)	(3)	(4)
001. Kradenan	16	-	16
002. Sindangjaya	40	-	40
003. Pende	26	1	27
004. Kubangpari	34	1	35
005. Cikandang	36	-	36
006. Cigedog	39	1	40
007. Ciampel	30	-	30
008. Jagapura	36	-	36
009. Kersana	33	-	33
010. Kemukten	42	-	42
011. Kramatsampang	20	3	23
012. Limbangan	36	-	36
013. Sutamaja	40	-	40
Kecamatan Kersana	428	6	434

Catatan/Note: -

Sumber/Source: Data Pokok Desa Kecamatan Kersana

Tabel
Table 2.2.3

Jumlah Pendapatan Asli Desa (PAD) dan Alokasi Anggaran Pemerintah Menurut Desa/Kelurahan (Rupiah) di Kecamatan Kersana, 2023
Villages Originally Income and Village Budgetary Allocation by Villages/Kelurahan in Kersana District (Rupiah), 2023

Desa/Kelurahan Village/Kelurahan	PAD	Anggaran Pemerintah	Jumlah
(1)	(2)	(3)	(4)
001. Kradenan	195.500.000	1.392.818.717	1.588.318.717
002. Sindangjaya	342.400.000	1.665.395.000	2.007.795.000
003. Pende	342.000.000	1.428.817.809	1.770.817.809
004. Kubangpari	306.000.000	1.560.122.874	1.866.122.874
005. Cikandang	171.000.000	1.743.174.000	1.914.174.000
006. Cigedog	202.100.000	1.926.423.546	2.128.523.546
007. Ciampel	223.237.000	1.208.121.200	1.431.358.200
008. Jagapura	150.700.000	1.992.900.399	2.143.600.399
009. Kersana	159.000.000	1.676.645.853	1.835.645.853
010. Kemukten	199.078.600	1.498.069.162	1.697.147.762
011. Kramatsampang	139.500.000	1.125.990.000	1.265.490.000
012. Limbangan	245.000.000	2.300.593.000	2.545.593.000
013. Sutamaja	175.500.000	1.771.632.914	1.947.132.914

Catatan/Note: -

Sumber/Source: Data Pokok Desa Kecamatan Kersana



BAB 3 PENDUDUK POPULATION

Tahun 2023
Jumlah Penduduk
Kecamatan Kersana
sebanyak 69.400 Jiwa



Laki-laki
35.084 jiwa



Perempuan
34.316 jiwa



Desa Limbangan
merupakan Desa Terpadat
dengan Kepadatan Penduduk
 3.404 Jiwa/Km^2



Desa Limbangan memiliki Peserta KB Aktif Metode Kontrasepsi Jalur Pemerintah terbanyak dengan jumlah 1.121 jiwa dengan Metode Suntik

ULASAN

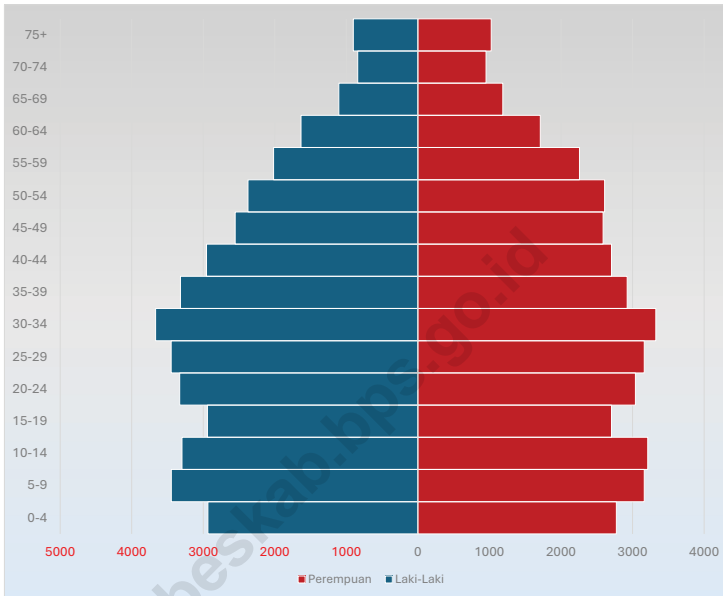
Jumlah Penduduk Kecamatan Kersana pada akhir tahun 2023 adalah 68.986 jiwa.

Jika dilihat dari tingkat kepadatannya, dimana luas daerah ikut diperhitungkan, Desa Limbangan menempati urutan pertama sebagai desa yang paling padat penduduknya di Kecamatan Kersana, dimana kepadatan penduduknya 3.404 penduduk/Km² yang berarti bahwa tiap 1 Km² ditempati 3.404 penduduk. Sedangkan desa dengan kepadatan penduduk terendah ditempati oleh desa Kramatsampang, dimana kepadatan penduduknya hanya 1.848 penduduk/Km² yang berarti bahwa tiap 1 Km² hanya ditempati 1.848 penduduk.

DESCRIPTION

At the end of 2023, Kersana District Population was 69.400 person.

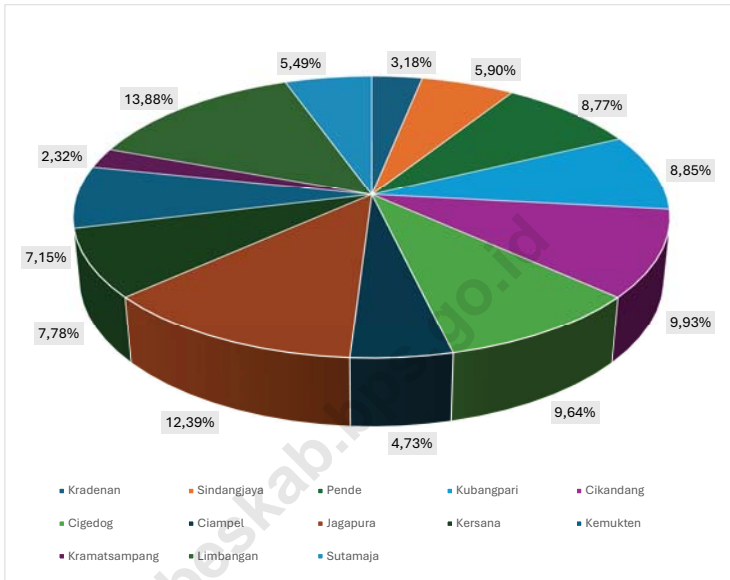
If viewed by the level density, where the area taken into account, Limbangan Village ranks first as the most populous village in Kersana, where population density person/sq.km is 3.404 which means that each 1 sq.km occupied by 3.404 person. While the district with the lowest population density was Kramatsampang village, where the population density of only 1.848 person/sq.km which means that each 1 sq.km is occupied only 1.848 residents.



Sumber/Source : Dinas Kependudukan dan Pencatatan Sipil Kabupaten Brebes

Gambar 3.1
Figures

Jumlah Penduduk Menurut Kelompok Umur dan Jenis Kelamin di Kecamatan Kersana, 2023
Population by Age Groups and Sex in Kersana District, 2023



Sumber/Source : Dinas Kependudukan dan Pencatatan Sipil Kabupaten Brebes

Gambar 3.2
Figures

Distribusi Persentase Penduduk Menurut Desa/Kelurahan di Kecamatan Kersana, 2023
Percentage Distribution of Population by Villages/ Kelurahan in Kersana District, 2023

Tabel 3.1
Table

Penduduk, Distribusi Persentase Penduduk, Kepadatan Penduduk, Rasio Jenis Kelamin Penduduk Menurut Desa/ Kelurahan di Kecamatan Kersana, 2023
Population, Percentage Distribution of Population, Population Density, and Population Sex Ratio by Villages/ Kelurahan in Kersana District, 2023

Desa/Kelurahan <i>Village/Kelurahan</i>	Penduduk/Population		
	Laki-Laki/Male	Perempuan/Female	Jumlah/Total
(1)	(2)	(3)	(4)
001. Kradenan	1.102	1.105	2.207
002. Sindangjaya	2.094	1.998	4.092
003. Pende	3.037	3.050	6.087
004. Kubangpari	3.145	2.995	6.140
005. Cikandang	3.481	3.407	6.888
006. Cigedog	3.375	3.312	6.687
007. Ciampel	1.641	1.641	3.282
008. Jagapura	4.354	4.245	8.599
009. Kersana	2.731	2.669	5.400
010. Kemukten	2.505	2.458	4.963
011. Kramatsampang	830	777	1.607
012. Limbangan	4.830	4.805	9.635
013. Sutamaja	1.959	1.854	3.813
Kecamatan Kersana	35.084	34.316	69.400

Lanjutan Tabel/*Continued Table 3.1*

Desa/Kelurahan <i>Village/Kelurahan</i>	Persentase Penduduk <i>Percentage of Total Population</i>	Kepadatan Penduduk (per km ²) <i>Population Density per sq.km</i>	Rasio Jenis Kelamin Penduduk <i>Population Sex Ratio</i>
(1)	(5)	(6)	(7)
001. Kradenan	3,18	2.466	100
002. Sindangjaya	5,90	2.062	105
003. Pende	8,77	2.290	100
004. Kubangpari	8,85	2.868	105
005. Cikandang	9,93	2.636	102
006. Cigedog	9,64	2.621	102
007. Ciampel	4,73	1.945	100
008. Jagapura	12,39	3.048	103
009. Kersana	7,78	2.095	102
010. Kemukten	7,15	2.670	102
011. Kramatsampang	2,32	1.848	107
012. Limbangan	13,88	3.404	101
013. Sutamaja	5,49	2.565	106
Kecamatan Kersana	100,00	2.573	102

Catatan/*Note*: -Sumber/*Source*: Dinas Kependudukan dan Pencatatan Sipil Kabupaten Brebes

Tabel 3.2
Table

Jumlah Penduduk Menurut Kelompok Umur dan Jenis Kelamin di Kecamatan Kersana, 2023
Population by Age Groups and Sex in Kersana District, 2023

Kelompok Umur Age Groups	Jenis Kelamin/Sex		
	Laki-Laki Male	Perempuan Female	Jumlah Total
(1)	(2)	(3)	(4)
0-4	2.584	2.393	4.977
5-9	2.945	2.802	5.747
10-14	2.960	2.741	5.701
15-19	2.433	2.459	4.892
20-24	3.104	2.957	6.061
25-29	3.016	2.853	5.869
30-34	3.138	2.800	5.938
35-39	2.543	2.489	5.032
40-44	2.883	2.890	5.773
45-49	2.447	2.424	4.871
50-54	2.036	2.047	4.083
55-59	1.624	1.773	3.397
60-64	1.368	1.432	2.800
65-69	891	991	1.882
70-74	653	637	1.290
75+	459	628	1.087
Kecamatan Kersana	35.084	34.316	69.400

Catatan/Note: -

Sumber/Source: Dinas Kependudukan dan Pencatatan Sipil Kabupaten Brebes

Tabel
Table 3.3

Jumlah Penduduk Menurut Kelompok Umur, Jenis Kelamin dan Desa/Kelurahan di Kecamatan Kersana, 2023
Population by Age Groups, Sex and Village/kelurahan in Kersana District, 2023

Desa/Kelurahan Village/Kelurahan	0-4			5-9		
	L	P	L+P	L	P	L+P
(1)	(2)	(3)	(4)	(5)	(6)	(7)
001. Kradenan	76	76	152	103	92	195
002. Sindangjaya	138	135	273	183	159	342
003. Pende	222	228	450	245	253	498
004. Kubangpari	223	206	429	239	224	463
005. Cikandang	233	228	461	303	265	568
006. Cigedog	245	220	465	276	266	542
007. Ciampel	112	106	218	138	119	257
008. Jagapura	316	298	614	352	393	745
009. Kersana	217	183	400	210	195	405
010. Kemukten	180	169	349	217	213	430
011. Kramatsampang	66	68	134	72	61	133
012. Limbangan	404	336	740	440	409	849
013. Sutamaja	152	140	292	167	153	320
Kecamatan Kersana	2.584	2.393	4.977	2.945	2.802	5.747

Lanjutan Tabel/*Continued Table 3.3*

Desa/Kelurahan <i>Village/Kelurahan</i>	10-14			15-19		
	L	P	L+P	L	P	L+P
(1)	(2)	(3)	(4)	(5)	(6)	(7)
001. Kradenan	79	88	167	72	67	139
002. Sindangjaya	180	136	316	141	141	282
003. Pende	224	239	463	218	211	429
004. Kubangpari	258	218	476	206	211	417
005. Cikandang	277	276	553	241	243	484
006. Cigedog	293	267	560	245	249	494
007. Ciampel	153	122	275	98	132	230
008. Jagapura	383	341	724	341	333	674
009. Kersana	230	212	442	205	164	369
010. Kemukten	212	200	412	174	168	342
011. Kramatsampang	87	59	146	45	45	90
012. Limbangan	407	428	835	310	366	676
013. Sutamaja	177	155	332	137	129	266
Kecamatan Kersana	2.960	2.741	5.701	2.433	2.459	4.892

Lanjutan Tabel/*Continued Table 3.3*

Desa/Kelurahan <i>Village/Kelurahan</i>	20-24			25-29		
	L	P	L+P	L	P	L+P
(1)	(2)	(3)	(4)	(5)	(6)	(7)
001. Kradenan	92	82	174	68	90	158
002. Sindangjaya	172	177	349	190	172	362
003. Pende	268	259	527	223	213	436
004. Kubangpari	267	273	540	280	244	524
005. Cikandang	317	272	589	303	283	586
006. Cigedog	308	268	576	295	265	560
007. Ciampel	154	140	294	127	124	251
008. Jagapura	377	386	763	378	345	723
009. Kersana	247	249	496	234	246	480
010. Kemukten	207	220	427	229	219	448
011. Kramatsampang	70	79	149	84	69	153
012. Limbangan	430	394	824	436	446	882
013. Sutamaja	195	158	353	169	137	306
Kecamatan Kersana	3.104	2.957	6.061	3.016	2.853	5.869

Lanjutan Tabel/*Continued Table* 3.3

Desa/Kelurahan <i>Village/Kelurahan</i>	30-34			35-39		
	L	P	L+P	L	P	L+P
(1)	(2)	(3)	(4)	(5)	(6)	(7)
001. Kradenan	83	75	158	80	88	168
002. Sindangjaya	207	191	398	159	127	286
003. Pende	279	231	510	210	245	455
004. Kubangpari	294	260	554	222	213	435
005. Cikandang	301	271	572	264	248	512
006. Cigedog	295	251	546	248	271	519
007. Ciampel	157	134	291	134	113	247
008. Jagapura	371	336	707	314	332	646
009. Kersana	232	216	448	214	170	384
010. Kemukten	233	200	433	171	156	327
011. Kramatsampang	68	59	127	49	62	111
012. Limbangan	424	401	825	359	341	700
013. Sutamaja	194	175	369	119	123	242
Kecamatan Kersana	3.138	2.800	5.938	2.543	2.489	5.032

Lanjutan Tabel/*Continued Table 3.3*

Desa/Kelurahan <i>Village/Kelurahan</i>	40-44			45-49		
	L	P	L+P	L	P	L+P
(1)	(2)	(3)	(4)	(5)	(6)	(7)
001. Kradenan	97	105	202	85	78	163
002. Sindangjaya	162	174	336	132	134	266
003. Pende	257	268	525	222	218	440
004. Kubangpari	265	255	520	203	235	438
005. Cikandang	278	265	543	256	265	521
006. Cigedog	278	270	548	229	236	465
007. Ciampel	115	128	243	103	120	223
008. Jagapura	361	354	715	329	319	648
009. Kersana	214	206	420	172	185	357
010. Kemukten	198	200	398	164	158	322
011. Kramatsampang	90	70	160	48	52	100
012. Limbangan	416	426	842	350	288	638
013. Sutamaja	152	169	321	154	136	290
Kecamatan Kersana	2.883	2.890	5.773	2.447	2.424	4.871

Lanjutan Tabel/*Continued Table 3.3*

Desa/Kelurahan <i>Village/Kelurahan</i>	50-54			55-59		
	L	P	L+P	L	P	L+P
(1)	(2)	(3)	(4)	(5)	(6)	(7)
001. Kradenan	80	83	163	62	54	116
002. Sindangjaya	128	120	248	108	99	207
003. Pende	212	191	403	147	156	303
004. Kubangpari	171	180	351	166	150	316
005. Cikandang	205	232	437	157	185	342
006. Cigedog	183	191	374	147	174	321
007. Ciampel	97	106	203	82	105	187
008. Jagapura	248	250	498	217	189	406
009. Kersana	147	166	313	123	156	279
010. Kemukten	147	148	295	126	140	266
011. Kramatsampang	51	38	89	33	44	77
012. Limbangan	260	238	498	188	236	424
013. Sutamaja	107	104	211	68	85	153
Kecamatan Kersana	2.036	2.047	4.083	1.624	1.773	3.397

Lanjutan Tabel/*Continued Table 3.3*

Desa/Kelurahan <i>Village/Kelurahan</i>	60-64			65-69		
	L	P	L+P	L	P	L+P
(1)	(2)	(3)	(4)	(5)	(6)	(7)
001. Kradenan	49	42	91	29	35	64
002. Sindangjaya	63	84	147	63	61	124
003. Pende	123	130	253	71	92	163
004. Kubangpari	146	133	279	81	73	154
005. Cikandang	137	141	278	83	111	194
006. Cigedog	131	134	265	104	108	212
007. Ciampel	78	86	164	53	52	105
008. Jagapura	159	149	308	103	94	197
009. Kersana	118	131	249	69	91	160
010. Kemukten	100	96	196	63	77	140
011. Kramatsampang	32	31	63	13	11	24
012. Limbangan	163	196	359	113	129	242
013. Sutamaja	69	79	148	46	57	103
Kecamatan Kersana	1.368	1.432	2.800	891	991	1.882

Lanjutan Tabel/*Continued Table 3.3*

Desa/Kelurahan <i>Village/Kelurahan</i>	70-74			75+		
	L	P	L+P	L	P	L+P
(1)	(2)	(3)	(4)	(5)	(6)	(7)
001. Kradenan	27	20	47	20	30	50
002. Sindangjaya	32	38	70	36	50	86
003. Pende	82	61	143	34	55	89
004. Kubangpari	73	58	131	51	62	113
005. Cikandang	77	71	148	49	51	100
006. Cigedog	54	72	126	44	70	114
007. Ciampel	27	25	52	13	29	42
008. Jagapura	57	69	126	48	57	105
009. Kersana	59	50	109	40	49	89
010. Kemukten	51	43	94	33	51	84
011. Kramatsampang	13	13	26	9	16	25
012. Limbangan	70	88	158	60	83	143
013. Sutamaja	31	29	60	22	25	47
Kecamatan Kersana	653	637	1.290	459	628	1.087

Catatan/Note: -

Sumber/Source: Dinas Kependudukan dan Pencatatan Sipil Kabupaten Brebes

Tabel
Table 3.4

Jumlah Peserta KB Aktif Menurut Desa dan Metode Kontrasepsi Jalur Pemerintah di Kecamatan Kersana, 2023
Number of Active Acceptors by Village and Contraception Method in Kersana District, 2023

Desa/Kelurahan <i>Village/Kelurahan</i>	Metode Kontrasepsi Jangka Panjang (MKJP)			
	AKDR	MOP	MOW	SUSUK
(1)	(2)	(3)	(4)	(5)
001. Kradenan	14	-	7	47
002. Sindangjaya	27	-	6	42
003. Pende	26	-	13	123
004. Kubangpari	37	-	8	134
005. Cikandang	25	-	18	44
006. Cigedog	30	-	10	63
007. Ciampel	15	1	16	51
008. Jagapura	54	-	50	96
009. Kersana	50	2	23	67
010. Kemukten	31	2	12	61
011. Kramatsampang	1	-	3	31
012. Limbangan	41	-	21	60
013. Sutamaja	14	2	17	38
Kecamatan Kersana	365	7	204	857

Lanjutan Tabel/*Continued Table* 3.4

Desa/Kelurahan <i>Village/Kelurahan</i>	Metode Non-MKJP			Jumlah
	Suntik	Pil	Kondom	
(1)	(2)	(3)	(4)	(5)
001. Kradenan	133	41	3	177
002. Sindangjaya	325	95	1	421
003. Pende	448	109	1	558
004. Kubangpari	508	122	3	633
005. Cikandang	561	49	5	615
006. Cigedog	332	124	5	461
007. Ciampel	209	32	5	246
008. Jagapura	698	120	1	819
009. Kersana	266	74	3	343
010. Kemukten	494	34	12	540
011. Kramatsampang	206	8	-	214
012. Limbangan	1.095	26	-	1.121
013. Sutamaja	331	70	-	401
Kecamatan Kersana	5.606	904	39	6.549

Catatan/*Note*: -Sumber/*Source*: Pelayanan Balai Penyuluhan KB Kecamatan Kersana



BAB 4 **SOSIAL DAN** **KESEJAHTERAAN** **RAKYAT** *SOCIAL AND WELFARE*



Tahun 2023, banyaknya sekolah SD/MI di Kecamatan Kersana adalah sebanyak 40 unit



Tahun 2023, Masjid terbanyak terdapat di Desa Jagapura dan Limbangan yaitu sebanyak 4 unit

ULASAN

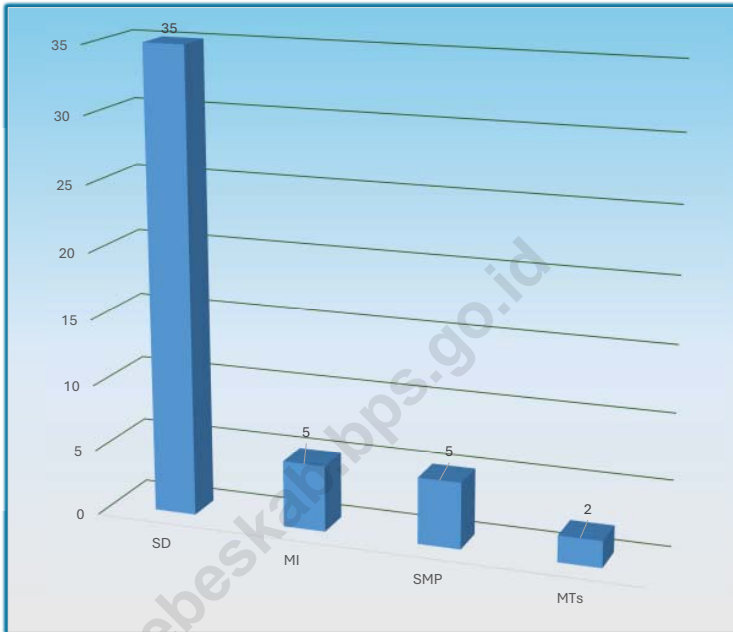
Pendidikan merupakan bagian integral dari pembangunan yang dapat dijadikan indikator kemajuan suatu bangsa. Pembangunan suatu bangsa tidak bisa mengandalkan sumber daya alam semata maka usaha dalam meningkatkan kualitas sumber daya manusia mutlak diperlukan, dimana pendidikan adalah salah satu faktor untuk meningkatkan sumber daya manusia (SDM) tersebut.

Tersedianya fasilitas pendidikan yang memadai sangat diperlukan dalam upaya peningkatan sumber daya manusia. Hal ini akan terwujud bila adanya dukungan pemerintah dan swasta sekaligus. Pada tahun ajaran 2023/2024 jumlah sekolah tingkat menengah atas di Kecamatan Kersana sebanyak 1 SMA, 3 SMK, dan 2 MA.

DESCRIPTION

Education is an integral part of development that can be used as indicators of the progress of a nation. Development of a nation can not rely on mere natural resources in the effort to improve the quality of human resources is absolutely necessary, in which education is one factor to improve the human resource (HR).

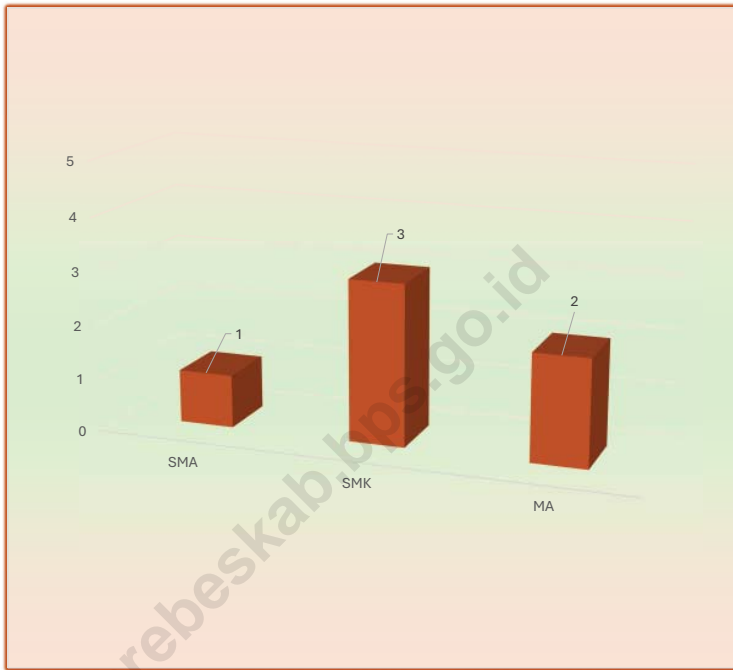
Education facilities are required in improving human resources. Beside the share of government, privates subsidies have also supported education facilities. In academic year 2023/2024, the number of high school in Kersana District is 1 senior high school, 3 vocational high school and 2 madrasah aliyah.



- Sumber/Source: ¹ Kementerian Pendidikan, Kebudayaan, Riset, dan Teknologi; <https://dapo.kemdikbud.go.id/sp>; data semester genap per tanggal 3 September 2024 /Ministry of Education, Culture, Research, and Technology; <https://dapo.kemdikbud.go.id/sp>; even semester data as of 3 September 2024
- ² Kementerian Agama, EMIS, data semester genap laporan sampai dengan 30 Juni 2024/Ministry of Religious Affairs, EMIS, odd semester report data up to 30 June 2024
- ⁴ Kementerian Pendidikan, Kebudayaan, Riset, dan Teknologi; Sistem Data Pokok Pendidikan; data semester ganjil laporan sampai dengan 30 November 2023/Ministry of Education, Culture, Research, and Technology; Basic Education Data System; odd semester report data up to 30 November 2023

Gambar
Figures 4.1

Jumlah Sekolah Pendidikan Dasar di Kecamatan Kersana, 2023/2024
Number of Schools Primary Educational in Kersana District, 2023/2024



Sumber/Source: ¹ Kementerian Pendidikan, Kebudayaan, Riset, dan Teknologi; <https://dapo.kemdikbud.go.id/sp>; data semester genap per tanggal 3 September 2024 /Ministry of Education, Culture, Research, and Technology; <https://dapo.kemdikbud.go.id/sp>; even semester data as of 3 September 2024
² Kementerian Agama, EMIS, data semester genap laporan sampai dengan 30 Juni 2024/Ministry of Religious Affairs, EMIS, odd semester report data up to 30 June 2024
⁴ Kementerian Pendidikan, Kebudayaan, Riset, dan Teknologi; Sistem Data Pokok Pendidikan; data semester ganjil laporan sampai dengan 30 November 2023/Ministry of Education, Culture, Research, and Technology; Basic Education Data System; odd semester report data up to 30 November 2023

Gambar 4.2
Figures

Jumlah Sekolah Pendidikan Menengah di Kecamatan Kersana, 2023/2024
Number of Schools Secondary Educational in Kersana District, 2023/2024

4.1 PENDIDIKAN EDUCATION

Tabel 4.1.1 Banyaknya Desa¹/Kelurahan yang Memiliki Fasilitas Sekolah Menurut Tingkat Pendidikan di Kecamatan Kersana, 2021–2023
Number of Villages¹/Kelurahan Having Educational Facilities by Educational Level in Kersana District, 2021–2023

Tingkat Pendidikan Educational Level	2021 ²	2022 ³	2023 ³
(1)	(2)	(3)	(4)
Sekolah Dasar (SD) <i>Primary School</i>	12
Madrasah Ibtidaiyah (MI) <i>Madrasah Ibtidaiyah</i>	4
Sekolah Menengah Pertama (SMP) <i>Junior High School</i>	3
Madrasah Tsanawiyah (MTs) <i>Madrasah Tsanawiyah (MTs)</i>	2
Sekolah Menengah Atas (SMA) <i>Senior High School</i>	1
Sekolah Menengah Kejuruan (SMK) <i>Vocational High School</i>	3
Madrasah Aliyah (MA) <i>Madrasah Aliyah</i>	2
Akademi/Perguruan Tinggi <i>Academy/University</i>	-

Catatan/Note: ¹Desa pada tabel ini termasuk Unit Permukiman Transmigrasi (UPT) yang masih dibina oleh kementerian terkait/
Villages in this table include Transmigration Settlement Unit which is still fostered by the relevant ministries.

Sumber/Source: ²Badan Pusat Statistik, Pendataan Potensi Desa (Podes)/BPS-Statistics Indonesia, Village Potential Data Collecting

Tabel 4.1.2 Jumlah Sekolah Menurut Tingkat Pendidikan di Kecamatan Kersana, 2023/2024
Table Number of Schools by Educational Level in Kersana District, 2023/2024

Tingkat Pendidikan Educational Level	Negeri/Public	Swasta/Private	Jumlah/Total
(1)	(2)	(3)	(4)
Taman Kanak-Kanak (TK) ¹ Kindergarten ¹	-	17	17
Raudatul Athfal (RA) ² Raudatul Athfal (RA) ²	-	4	4
Sekolah Dasar (SD) ⁴ Elementary Schools ⁴	34	1	35
Madrasah Ibtidaiyah (MI) ² Madrasah Ibtidaiyah (MI) ²	-	5	5
Sekolah Menengah Pertama (SMP) ⁴ Junior High Schools ⁴	3	2	5
Madrasah Tsanawiyah (MTs) ² Madrasah Tsanawiyah (MTs) ²	-	2	2
Sekolah Menengah Atas (SMA) ⁴ Senior High Schools ⁴	1	-	1
Sekolah Menengah Kejuruan (SMK) ⁴ Vocational High Schools ⁴	1	2	3
Madrasah Aliyah (MA) ² Madrasah Aliyah (MA) ²	-	2	2

Catatan/Note: ³ Seluruh Raudatul Athfal (RA) berstatus swasta/All Raudatul Athfal (RA) are private

Sumber/Source: ¹ Kementerian Pendidikan, Kebudayaan, Riset, dan Teknologi; <https://dapo.kemdikbud.go.id/sp>; data semester genap per tanggal 3 September 2024 /Ministry of Education, Culture, Research, and Technology; <https://dapo.kemdikbud.go.id/sp>; even semester data as of 3 September 2024

² Kementerian Agama, EMIS, data semester genap laporan sampai dengan 30 Juni 2024/Ministry of Religious Affairs, EMIS, odd semester report data up to 30 June 2024

⁴ Kementerian Pendidikan, Kebudayaan, Riset, dan Teknologi; Sistem Data Pokok Pendidikan; data semester ganjil laporan sampai dengan 30 November 2023/Ministry of Education, Culture, Research, and Technology; Basic Education Data System; odd semester report data up to 30 November 2023

Tabel 4.1.3 Jumlah Guru Menurut Tingkat Pendidikan di Kecamatan Kersana, 2023/2024
Table Number of Teachers by Educational Level in Kersana District, 2023/2024

Tingkat Pendidikan Educational Level	Negeri/Public	Swasta/Private	Jumlah/Total
(1)	(2)	(3)	(4)
Taman Kanak-Kanak (TK) ¹ <i>Kindergarten¹</i>	-	31	31
Raudatul Athfal (RA) ² <i>Raudatul Athfal (RA)²</i>	-	19	19
Sekolah Dasar (SD) ^{4,5} <i>Elementary Schools^{4,5}</i>	289	5	294
Madrasah Ibtidaiyah (MI) ² <i>Madrasah Ibtidaiyah (MI)²</i>	-	49	49
Sekolah Menengah Pertama (SMP) ^{4,5} <i>Junior High Schools^{4,5}</i>	114	17	131
Madrasah Tsanawiyah (MTs) ² <i>Madrasah Tsanawiyah (MTs)²</i>	-	45	45
Sekolah Menengah Atas (SMA) ^{4,5} <i>Senior High Schools^{4,5}</i>	50	-	50
Sekolah Menengah Kejuruan (SMK) ^{4,5} <i>Vocational High Schools^{4,5}</i>	97	115	212
Madrasah Aliyah (MA) ² <i>Madrasah Aliyah (MA)²</i>	-	21	21

Catatan/Note: ³ Seluruh Raudatul Athfal (RA) berstatus swasta/*All Raudatul Athfal (RA) are private*

⁵ Jumlah guru termasuk kepala sekolah dan guru/*The total of teachers including headmaster and teacher.*

Sumber/Source: ¹ Kementerian Pendidikan, Kebudayaan, Riset, dan Teknologi; <https://dapo.kemdikbud.go.id/sp>; data semester genap per tanggal 3 September 2024 /*Ministry of Education, Culture, Research, and Technology; https://dapo.kemdikbud.go.id/sp; even semester data as of 3 September 2024*

² Kementerian Agama, EMIS, data semester genap laporan sampai dengan 30 Juni 2024/*Ministry of Religious Affairs, EMIS, odd semester report data up to 30 June 2024*

⁴ Kementerian Pendidikan, Kebudayaan, Riset, dan Teknologi; Sistem Data Pokok Pendidikan; data semester ganjil laporan sampai dengan 30 November 2023/*Ministry of Education, Culture, Research, and Technology; Basic Education Data System; odd semester report data up to 30 November 2023*

Tabel 4.1.4 Jumlah Murid Menurut Tingkat Pendidikan di Kecamatan Kersana, 2023/2024
Table Number of Pupils by Educational Level in Kersana District, 2023/2024

Tingkat Pendidikan Educational Level	Negeri/Public	Swasta/Private	Jumlah/Total
(1)	(2)	(3)	(4)
Taman Kanak-Kanak (TK) ¹ Kindergarten ¹	-	735	735
Raudatul Athfal (RA) ² Raudatul Athfal (RA) ²	-	223	223
Sekolah Dasar (SD) ⁴ Elementary Schools ⁴	5.447	284	5.731
Madrasah Ibtidaiyah (MI) ² Madrasah Ibtidaiyah (MI) ²	-	871	871
Sekolah Menengah Pertama (SMP) ⁴ Junior High Schools ⁴	2.191	222	2.413
Madrasah Tsanawiyah (MTs) ² Madrasah Tsanawiyah (MTs) ²	-	631	631
Sekolah Menengah Atas (SMA) ⁴ Senior High Schools ⁴	954	-	954
Sekolah Menengah Kejuruan (SMK) ⁴ Vocational High Schools ⁴	1.626	2.816	4.442
Madrasah Aliyah (MA) ² Madrasah Aliyah (MA) ²	-	154	154

Catatan/Note: ³Seluruh Raudatul Athfal (RA) berstatus swasta/All Raudatul Athfal (RA) are private

Sumber/Source: ¹Kementerian Pendidikan, Kebudayaan, Riset, dan Teknologi; <https://dapo.kemdikbud.go.id/sp>; data semester genap per tanggal 3 September 2024 /Ministry of Education, Culture, Research, and Technology; <https://dapo.kemdikbud.go.id/sp>; even semester data as of 3 September 2024

²Kementerian Agama, EMIS, data semester genap laporan sampai dengan 30 Juni 2024/Ministry of Religious Affairs, EMIS, odd semester report data up to 30 June 2024

⁴Kementerian Pendidikan, Kebudayaan, Riset, dan Teknologi; Sistem Data Pokok Pendidikan; data semester ganjil laporan sampai dengan 30 November 2023/Ministry of Education, Culture, Research, and Technology; Basic Education Data System; odd semester report data up to 30 November 2023

4.2 KESEHATAN HEALTH

Tabel 4.2.1 Banyaknya Desa¹/Kelurahan yang Memiliki Sarana Kesehatan Menurut Jenis Sarana Kesehatan di Kecamatan Kersana, 2021–2023
Number of Villages¹/Kelurahan Health Facilities by Type of Health Facilities in Kersana District, 2021–2023

Jenis Sarana Kesehatan <i>Type of Health Facilities</i>	2021 ²	2022 ³	2023 ³
(1)	(2)	(3)	(4)
Rumah Sakit <i>Hospital</i>	-
Rumah Sakit Bersalin <i>Maternity Hospital</i>	-
Poliklinik/Balai Pengobatan <i>Polyclinic</i>	1
Puskesmas Rawat Inap <i>Public Health Center with Inpatient Care</i>	1
Puskesmas Tanpa Rawat Inap <i>Public Health Center without Inpatient Care</i>	-
Apotek <i>Pharmacy</i>	7

Catatan/Note: ¹Desa pada tabel ini termasuk Unit Permukiman Transmigrasi (UPT) yang masih dibina oleh kementerian terkait/
Villages in this table include Transmigration Settlement Unit which is still fostered by the relevant ministries.

Sumber/Source: ²Badan Pusat Statistik, Pendataan Potensi Desa (Podes)/BPS-Statistics Indonesia, Village Potential Data Collecting
³...

Tabel 4.2.2 **Peserta Status Gizi Anak Balita yang Ditimbang Menurut Desa/Kelurahan dan Jenisnya di Kecamatan Kersana, 2023**
Table **Nutritional Status of Children Under Five Years by Villages/ Kelurahan and Type of Health Facilities in Kersana District, 2023**

Desa/Kelurahan Village/Kelurahan	Buruk	Kurang	Baik	Lebih
(1)	(2)	(3)	(4)	(5)
001. Kradenan	5	4	100	16
002. Sindangjaya	6	29	178	14
003. Pende	8	25	157	15
004. Kubangpari	2	12	343	27
005. Cikandang	6	31	228	18
006. Cigedog	5	32	191	25
007. Ciampel	4	7	107	10
008. Jagapura	12	27	307	90
009. Kersana	3	8	293	32
010. Kemukten	5	21	142	17
011. Kramatsampang	0	3	73	7
012. Limbangan	5	31	426	28
013. Sutamaja	6	20	127	8
Kecamatan Kersana	67	250	2.672	307

Catatan/Note: -

Sumber/Source: Puskesmas Kersana

Tabel 4.2.3
Table

Hasil Imunisasi Menurut Desa/Kelurahan dan Jenisnya di Kecamatan Kersana, 2023
Number of Children Who Had Immunization by Villages/ Kelurahan and Type of Health Facilities in Kersana District, 2023

Desa/Kelurahan Village/Kelurahan	HBO	BCG	DPT-1	DPT-2	DPT-3
(1)	(2)	(3)	(4)	(5)	(6)
001. Kradenan	21	25	23	26	25
002. Sindangjaya	48	52	52	52	48
003. Pende	92	96	95	92	98
004. Kubangpari	78	79	79	82	87
005. Cikandang	102	97	94	95	95
006. Cigedog	93	89	93	89	98
007. Ciampel	41	41	46	43	32
008. Jagapura	113	115	117	128	114
009. Kersana	80	77	75	79	81
010. Kemukten	73	75	79	76	75
011. Kramatsampang	30	30	29	30	32
012. Limbangan	157	168	169	170	159
013. Sutamaja	50	48	53	52	51
Kecamatan Kersana	978	992	1.004	1.014	995

Lanjutan Tabel/*Continued Table* 4.2.3

Desa/Kelurahan Village/Kelurahan	POL-1	POL-2	POL-3	POL-4	Campak
(1)	(2)	(3)	(4)	(5)	(6)
001. Kradenan	25	23	26	25	24
002. Sindangjaya	52	52	52	48	47
003. Pende	96	95	92	98	77
004. Kubangpari	79	79	82	87	82
005. Cikandang	97	94	95	95	85
006. Cigedog	89	93	89	98	93
007. Ciampel	41	46	43	32	51
008. Jagapura	115	117	128	114	115
009. Kersana	77	75	79	81	72
010. Kemukten	75	79	76	75	61
011. Kramatsampang	30	29	30	32	41
012. Limbangan	168	169	170	159	160
013. Sutamaja	48	53	52	51	63
Kecamatan Kersana	992	1.004	1.014	995	971

Lanjutan Tabel/*Continued Table* 4.2.3

Desa/Kelurahan Village/Kelurahan	TT-1	TT-2	TT-3	TT-4	TT-5
(1)	(2)	(3)	(4)	(5)	(6)
001. Kradenan	0	4	17	3	0
002. Sindangjaya	0	14	34	11	1
003. Pende	1	27	38	11	0
004. Kubangpari	0	10	51	41	21
005. Cikandang	29	38	66	34	25
006. Cigedog	1	9	62	38	2
007. Ciampel	0	4	47	26	10
008. Jagapura	64	66	57	28	22
009. Kersana	5	7	59	28	7
010. Kemukten	20	43	47	26	1
011. Kramatsampang	1	8	23	11	0
012. Limbangan	32	52	116	39	21
013. Sutamaja	51	51	8	4	1
Kecamatan Kersana	204	333	625	300	111

Catatan/Note:

Sumber/Source: Puskesmas Kersana

4.3 AGAMA DAN SOSIAL LAINNYA RELIGION AND OTHER SOCIAL AFFAIRS

Tabel 4.3.1 Jumlah Tempat Peribadatan Menurut Desa/Kelurahan di Kecamatan Kersana, 2023
Table Number of Worship Places by Villages/Kelurahan in Kersana District, 2023

Desa/Kelurahan Village/Kelurahan	Masjid Mosque	Mushola Pray Room	Gereja Protestan Protestant Church	Gereja Katholik Catholic Church	Pura Temple	Vihara
(1)	(2)	(3)	(4)	(5)	(6)	(7)
001. Kradenan	1	6	-	-	-	-
002. Sindangjaya	1	17	-	-	-	-
003. Pende	2	21	-	-	-	-
004. Kubangpari	2	19	-	-	-	-
005. Cikandang	1	16	-	-	-	-
006. Cigedog	2	12	-	-	-	-
007. Ciampel	1	13	-	-	-	-
008. Jagapura	4	21	-	-	-	-
009. Kersana	2	13	-	-	-	-
010. Kemukten	3	8	-	-	-	-
011. Kramatsampang	1	1	-	-	-	-
012. Limbangan	4	17	-	-	-	-
013. Sutamaja	2	7	-	-	-	-
Kecamatan Kersana	26	171	-	-	-	-

Catatan/Note: -

Sumber/Source: Kantor Urusan Agama Kecamatan Kersana

Tabel 4.3.2
Table

**Jumlah Penduduk Menurut Agama dan Desa/Kelurahan
di Kecamatan Kersana, 2023**
*Population by Religion and Villages/Kelurahan in Kersana
District, 2023*

Desa/Kelurahan Village/Kelurahan	Islam	Katolik	Protestan	Hindu	Budha	Konghuchu	Kepercayaan
(1)	(2)	(3)	(4)	(5)	(6)	(7)	(8)
001. Kradenan	2.207	-	-	-	-	-	-
002. Sindangjaya	4.092	-	-	-	-	-	-
003. Pende	6.086	-	-	1	-	-	-
004. Kubangpari	6.140	-	-	-	-	-	-
005. Cikandang	6.859	12	14	-	-	-	3
006. Cigedog	6.608	30	40	-	9	-	-
007. Ciampel	3.240	13	28	-	1	-	-
008. Jagapura	8.476	9	109	-	5	-	-
009. Kersana	5.259	15	119	-	-	-	7
010. Kemukten	4.956	2	5	-	-	-	-
011. Kramatsampang	1.607	-	-	-	-	-	-
012. Limbangan	9.586	2	46	-	-	-	1
013. Sutamaja	3.740	15	58	-	-	-	-
Kecamatan Kersana	68.856	98	419	1	15	-	11

Catatan/Note: -

Sumber/Source: Dinas Kependudukan dan Pencatatan Sipil Kabupaten Brebes

Tabel 4.3.3 Jumlah Jamaah Haji yang Diberangkatkan ke Tanah Suci Mekah Menurut Desa/Kelurahan dan Jenis Kelamin di Kecamatan Kersana, 2023
Number of Hajj Pilgrims Departured to The Holyland of Mecca by Village/Kelurahan and Sex in Kersana District, 2023

Desa/Kelurahan Village/Kelurahan	Jenis Kelamin		Jumlah
	Laki-laki	Perempuan	
(1)	(2)	(3)	(4)
001. Kradenan	-	-	-
002. Sindangjaya	1	-	1
003. Pende	2	2	4
004. Kubangpari	3	2	5
005. Cikandang	3	2	5
006. Cigedog	1	1	2
007. Ciampel	-	-	-
008. Jagapura	4	3	7
009. Kersana	1	1	2
010. Kemukten	1	-	1
011. Kramatsampang	-	-	-
012. Limbangan	3	2	5
013. Sutamaja	-	-	-
Kecamatan Kersana	19	13	32

Catatan/Note: -

Sumber/Source: Kantor Urusan Agama Kecamatan Kersana

Tabel
Table 4.3.4

Jumlah Kejadian Kejahatan Menurut Desa/Kelurahan di Kecamatan Kersana, 2023
Number of Crime Incident by Villages/Kelurahan in Kersana District, 2023

Desa/Kelurahan Village/Kelurahan	Lapor	Proses	Selesai
(1)	(2)	(3)	(4)
001. Kradenan	4	-	2
002. Sindangjaya	2	1	1
003. Pende	9	-	8
004. Kubangpari	11	-	9
005. Cikandang	3	-	3
006. Cigedog	1	-	1
007. Ciampel	2	-	-
008. Jagapura	18	1	3
009. Kersana	6	-	5
010. Kemukten	1	-	1
011. Kramatsampang	-	-	-
012. Limbangan	8	-	2
013. Sutamaja	2	-	-
Kecamatan Kersana	67	2	35

Catatan/Note: -

Sumber/Source: Polsek Kersana

Tabel 4.3.5 Banyaknya Pos Keamanan Lingkungan Menurut Desa/
Table Kelurahan Kecamatan Kersana, 2023
Number of Security Posts by Villages/Kelurahan in Kersana District, 2023


Desa/Kelurahan Village/Kelurahan	Tipe A	Tipe B	Tipe C	Jumlah
(1)	(2)	(3)	(4)	(5)
001. Kradenan	-	-	2	2
002. Sindangjaya	-	-	2	2
003. Pende	-	-	14	14
004. Kubangpari	-	-	3	3
005. Cikandang	-	-	4	4
006. Cigedog	-	-	3	3
007. Ciampel	-	-	4	4
008. Jagapura	-	-	5	5
009. Kersana	-	-	3	3
010. Kemukten	-	-	5	5
011. Kramatsampang	-	-	3	3
012. Limbangan	-	-	5	5
013. Sutamaja	-	-	3	3
Kecamatan Kersana	-	-	56	56

Catatan/Note: -

Sumber/Source: Polsek Kersana



BAB 5 PERTANIAN *AGRICULTURE*



Produksi Tanaman Sayuran dan Buah-buahan semusim tahun 2023 di Kecamatan Kersana terbanyak adalah tanaman Bawang Meah yaitu sebesar 53.015 kuintal



Tahun 2023, Luas Panen Jagung di Kecamatan Kersana yaitu sebesar 133,70 Ha terjadi pada Subround 1, sebesar 328,60 Ha terjadi pada Subround 2 dan sebesar 608,00 Ha terjadi pada Subround 2



ULASAN

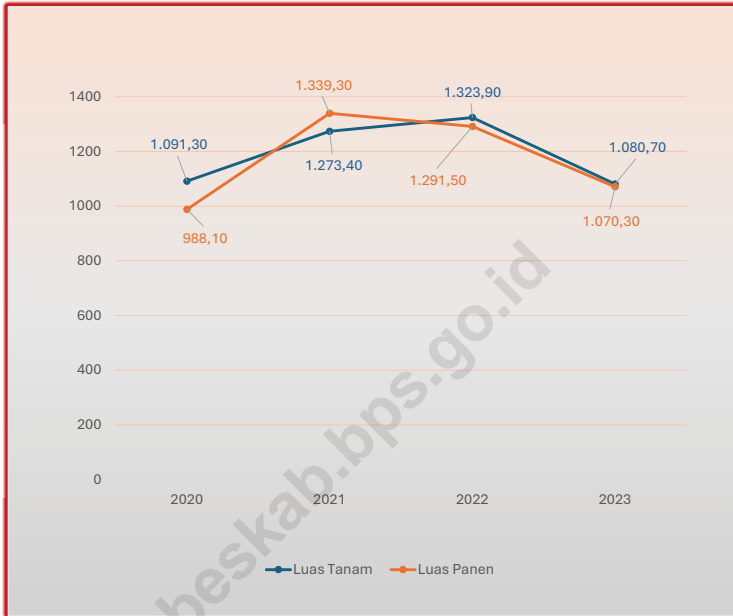
Tanaman jagung adalah tanaman palawija yang mendominasi di Kecamatan Kersana dengan luas tanam pada tahun 2023 sebanyak 1.080,70 Ha. Sedangkan untuk tanaman hortikultura masih didominasi oleh tanaman bawang merah. Luas panen bawang merah pada tahun 2023 sebanyak 579 Ha dengan jumlah produksi sebesar 53.015 Kuintal.

Tanaman biofarmaka yang mendominasi di Kecamatan Kersana adalah tanaman kunyit. Pada tahun 2023 luas panen kunyit sebanyak 5.440 m² dengan jumlah produksi sebesar 3.845 kg. Sedangkan tanaman sayuran dan buah-buahan didominasi oleh tanaman mangga dengan produksi pada tahun 2023 sebesar 3.260 kuintal.

DESCRIPTION

Corn was dominated the crops in Kersana District with planting area in 2023 reach 1.080,70 hectare. While vegetables was still dominated in Kersana District was the shallot. The harvest area of shallot in 2023 were 579 Ha with its production were 53.015 quintals.

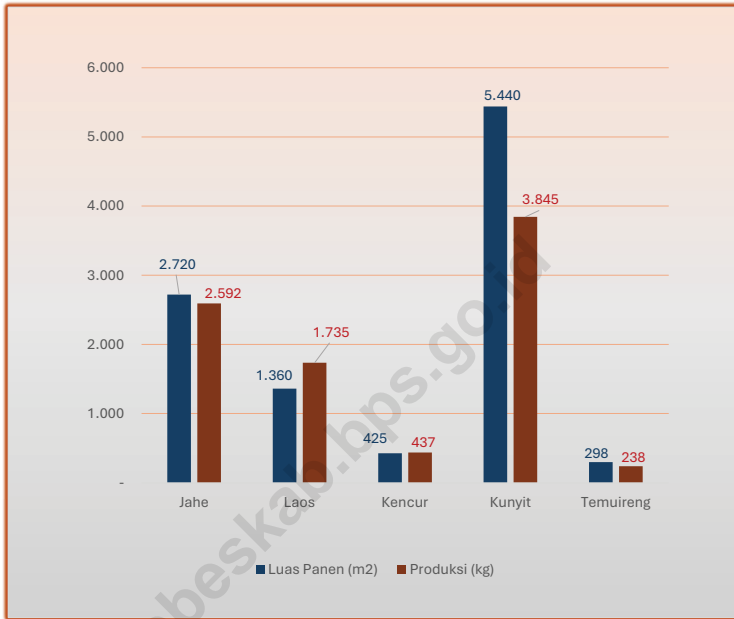
The medicinal plant that dominates in Kersana District is the turmeric. In 2023, the harvest area of turmeric is 5.440 m² with a total production of 3.845 kg. Meanwhile, Annual Fruits and Vegetables are dominated by mango with production in 2023 of 3.260 quintals.



Sumber/Source : BPS, Statistik Pertanian Tanaman Pangan-SP Palawija/ BPS-Statistics Indonesia, Agricultural Statistic for Food Crops SP-Palawija

Gambar 5.1
Figures

Luas Tanam dan Luas Panen Jagung di Kecamatan Kersana (Ha), 2020-2023
Planted Areas and Harvested Area of Corn in Kersana District (Ha), 2020-2023



Sumber/Source : Badan Pusat Statistik, Statistik Pertanian Hortikultura SPH-TBF/BPS-Statistics Indonesia, Agricultural Statistic for Horticulture SPH-TBF

Gambar 5.2
Figures

Luas Panen dan Produksi Tanaman Biofarmaka Menurut Jenis Tanaman di Kecamatan Kersana, 2023
Harvested Area and Production of Medicinal Plants by Kind of Plant in Kersana District, 2023

Tabel 5.1
Table

Luas Panen Tanaman Sayuran dan Buah-buahan Semusim Menurut Jenis Tanaman di Kecamatan Kersana (ha), 2020–2023
Harvested Area of Seasonal Vegetables and Fruits by Kind of Plant in Kersana District (ha), 2020–2023

Jenis Tanaman Kind of Plants	2020	2021	2022	2023
(1)	(2)	(3)	(4)	(5)
Sayuran/Vegetables:				
Bawang Merah/ <i>Shallots</i>	882,00	1.315,00	1.126 ,00	579,00
Cabai Besar/TW/Teropong <i>Chili/Big Chili</i>	144,00	127,00	47,00	211,00
Cabai Keiting <i>Curly Chili</i>	...	-	-	-
Cabai Rawit <i>Chili/Cayenne Pepper</i>	-	-	-	-
Kentang/ <i>Potato</i>	-	-	-	-
Kubis/ <i>Cabbage</i>	-	-	-	-
Tomat/ <i>Tomato</i>	-	-	-	-
Bawang Putih/ <i>Garlic</i>	-	-	-	-
Jamur Tiram/ <i>King Oyster</i> <i>Mushrooms (m²)</i>	...	250,00	150,00	150,00
Buah–buahan/Fruits:				
Melon/ <i>Melon</i>	-	-	-	-
Semangka/ <i>Water Melon</i>	11,00	16,00	-	-

Catatan/Note: -

Sumber/Source: Badan Pusat Statistik, Statistik Pertanian Hortikultura SPH-SBS/BPS-Statistics Indonesia, *Agricultural Statistic for Horticulture SPH-SBS*

Tabel
Table 5.2

**Produksi Tanaman Sayuran dan Buah-buahan Semusim
Menurut Jenis Tanaman di Kecamatan Kersana (kuintal),
2020–2023**

*Production of Seasonal Vegetables and Fruits by Kind of
Plant in Kersana District (kuintal), 2020–2023*

Jenis Tanaman Kind of Plants	2020	2021	2022	2023
(1)	(2)	(3)	(4)	(5)
Sayuran/Vegetables:				
Bawang Merah/ Shallots	69.790,00	109.140,00	92.904,00	53.015,00
Cabai Besar/TW/Teropong Chili/Big Chili	3.600,00	2.319 ,00	3.226 ,00	5.524,00
Cabai Keiting Curly Chili	...	-	-	-
Cabai Rawit Chili/Cayenne Pepper	-	-	-	-
Kentang/Potato	-	-	-	-
Kubis/Cabbage	-	-	-	-
Tomat/Tomato	-	-	-	-
Bawang Putih/Garlic	-	-	-	-
Jamur Tiram/ King Oyster Mushrooms (kg)	...	845,00	117,00	16,00
Buah–buahan/Fruits:				
Melon/ Melon	-	-	-	-
Semangka/ Water Melon	800,00	4.000,00	-	-

Catatan/Note: -

Sumber/Source: Badan Pusat Statistik, Statistik Pertanian Hortikultura SPH-SBS/BPS-Statistics Indonesia, Agricultural Statistic for Horticulture SPH-SBS

Tabel 5.3
Table

**Luas Panen Tanaman Biofarmaka Menurut Jenis Tanaman
di Kecamatan Kersana (m²), 2020–2023**
**Harvested Area of Medicinal Plants by Kind of Plant in
Kersana District (m²), 2020–2023**

Jenis Tanaman Kind of Plants	2020	2021	2022	2023
(1)	(2)	(3)	(4)	(5)
Jahe/Ginger	1.235,00	1.600,00	1.600,00	2.720,00
Laos/Lengkuas/Galanga	985,00	800,00	800,00	1.360,00
Kencur/East Indian Galangal	107,00	250,00	250,00	425,00
Kunyit/Turmeric	2.328,00	3.200,00	3.200,00	5.440,00
Temuireng/ Black Turmeric	167,00	175,00	175,00	298,00

Catatan/Note: -

Sumber/Source: Badan Pusat Statistik, Statistik Pertanian Hortikultura SPH-TBF/BPS-Statistics Indonesia, Agricultural Statistic for Horticulture SPH-TBF

Tabel 5.4 **Produksi Tanaman Biofarmaka Menurut Jenis Tanaman di Kecamatan Kersana (kg), 2020–2023**
Table **Production of Medicinal Plants by Kind of Plant in Kersana District (kg), 2020–2023**

Jenis Tanaman Kind of Plants	2020	2021	2022	2023
(1)	(2)	(3)	(4)	(5)
Jahe/ <i>Ginger</i>	8.652,00	2.500,00	2.500,00	2.592,00
Laos/Lengkuas/ <i>Galanga</i>	8.865,00	1.500,00	1.500,00	1.735,00
Kencur/ <i>East Indian Galangal</i>	535,00	1.000,00	1.000,00	437,00
Kunyit/ <i>Turmeric</i>	18.624,00	7.500,00	7.500,00	3.845,00
Temuireng/ <i>Black Turmeric</i>	153,00	1.000,00	1.000,00	238,00
Mengkudu/ <i>Indian Mulberry</i>	19.500,00	12.000,00	18.000,00	276,00

Catatan/Note: -

Sumber/Source: Badan Pusat Statistik, Statistik Pertanian Hortikultura SPH-TBF/BPS-Statistics Indonesia, Agricultural Statistic for Horticulture SPH-TBF

Tabel
5.5
Table

**Luas Panen Tanaman Hias Menurut Jenis Tanaman di
Kecamatan Kersana (m²), 2020–2023**
**Harvested Area of Ornamental Plants by Kind of Plant in
Kersana District (m²), 2020–2023**

Jenis Tanaman Kind of Plants	2020	2021	2022	2023
(1)	(2)	(3)	(4)	(5)
Anggrek Pot/Pot Orchid	-	-	-	-
Anggrek Potong/Cut Orchid	-	-	-	-
Krisan/Chrysantemum	-	-	-	-
Mawar/Rose	-	-	-	-
Sedap Malam/Tuberose	-	-	-	-
Melati/Jasmine	-	-	-	-
Sedap Malam/ Tuberose	-	-	-	-

Catatan/Note: -

Sumber/Source: Badan Pusat Statistik, Statistik Pertanian Hortikultura SPH-TH/BPS-Statistics Indonesia, Agricultural Statistik for Horticulture SPH-TH

Tabel 5.6 **Produksi Tanaman Hias Menurut Jenis Tanaman di Kecamatan Kersana (tangkai), 2020–2023**
Table **Production of Ornamental Plants by Kind of Plant n Kersana District (stalks), 2020–2023**

Jenis Tanaman Kind of Plants	2020	2021	2022	2023
(1)	(2)	(3)	(4)	(5)
Anggrek Pot/Pot Orchid	-	-	-	-
Anggrek Potong/Cut Orchid	-	-	-	-
Krisan/Chrysantemum	-	-	-	-
Mawar/Rose	-	-	-	-
Sedap Malam/Tuberose	-	-	-	-
Melati/ Jasmine	-	-	-	-
Sedap Malam/ Tuberose	-	-	-	-

Catatan/Note: -

Sumber/Source: Badan Pusat Statistik, Statistik Pertanian Hortikultura SPH-TH/BPS-Statistics Indonesia, Agricultural Statistik for Horticulture SPH-TH

Tabel
Table 5.7

Produksi Buah-Buahan dan Sayuran Tahunan Menurut Jenis Tanaman di Kecamatan Kersana (kuintal), 2020–2023

Production of Annual Fruits and Vegetables by Kind of Plant in Kersana District (quintal), 2020–2023

Jenis Tanaman <i>Kind of Plants</i>	2020	2021	2022	2023
(1)	(2)	(3)	(4)	(5)
Buah–Buahan/Fruits:				
Mangga/ <i>Mango</i>	18.762,00	-	13.001,00	3.260,00
Durian/ <i>Durian</i>	-	-	-	-
Jeruk Siam/ <i>Keprok/Orange/Tangerine</i>	-	-	-	-
Pisang/ <i>Banana</i>	13.430,00	10.803,00	7.460,30	2.472,00
Pepaya/ <i>Papaya</i>	446,00	72,00	266,30	106,00
Salak/ <i>Snakefruit</i>	-	-	-	-
Belimbing/ <i>Star Fruit</i>	111,00	36,00	86,00	142,00
Jambu Biji/ <i>Guava</i>	548,00	472,00	158,56	226,00
Sayuran/Vegetables:				
Melinjo/ <i>Gnetum</i>	692,00	1 000,00	344,00	...
Petai/ <i>Twisted Cluster Bean</i>	115,00	71,00	70,00	...

Catatan/Note: -

Sumber/Source: Badan Pusat Statistik, Statistik Pertanian Hortikultura SPH-BST/BPS-Statistics Indonesia, *Agricultural Statistic for Horticulture SPH-BST*

Tabel
Table 5.8

**Luas Tanam dan Luas Panen Jagung Menurut Subround
di Kecamatan Kersana (Ha), 2020–2023**
*Planted Areas and Harvested Area of Corn by Subround in
Kersana District (Ha), 2020–2023*

Tahun dan Subround / Year and Subround	Luas Tanam / Planted Area	Luas Panen/Harvested
(1)	(2)	(3)
2020	1.091,30	988,10
Jan-April	152,80	133,60
Mei-Agustus	705,50	507,90
September-Desember	233,00	346,60
2021	1.273,40	1.339,30
Jan-April	354,20	323,70
Mei-Agustus	737,80	430,50
September-Desember	181,40	585,10
2022	1.323,90	1.291,50
Jan-April	214,80	160,40
Mei-Agustus	922,00	255,80
September-Desember	187,10	875,30
2023	1.080,70	1.070,30
Jan-April	261,70	133,70
Mei-Agustus	676,80	328,60
September-Desember	142,20	608,00

Catatan/Note: -

Sumber/Source: BPS, Statistik Pertanian Tanaman Pangan-SP Palawija/ BPS-Statistics Indonesia, Agricultural Statistic for Food Crops SP-Palawija

Tabel
Table 5.9

Luas Tanam dan Luas Panen kedelai Menurut Subround di Kecamatan Kersana (Ha), 2020–2023
Planted Areas and Harvested Area of Soybean by Subround in Kersana District (Ha), 2020–2023

Tahun dan Subround / Year and Subround	Luas Tanam / Planted Area	Luas Panen/Harvested
(1)	(2)	(3)
2020	-	-
Jan-April	-	-
Mei-Agustus	-	-
September-Desember	-	-
2021	-	-
Jan-April	-	-
Mei-Agustus	-	-
September-Desember	-	-
2022	-	-
Jan-April	-	-
Mei-Agustus	-	-
September-Desember	-	-
2023	-	-
Jan-April	-	-
Mei-Agustus	-	-
September-Desember	-	-

Catatan/Note: -

Sumber/Source: BPS, Statistik Pertanian Tanaman Pangan-SP Palawija/ BPS-Statistics Indonesia, Agricultural Statistic for Food Crops SP-Palawija

Tabel
Table 5.10

Luas Tanam dan Luas Panen Kacang Tanah Menurut Subround di Kecamatan Kersana (Ha), 2020–2023
Planted Areas and Harvested Area of Peanut by Subround in Kersana District (Ha), 2020–2023

Tahun dan Subround / Year and Subround	Luas Tanam / Planted Area	Luas Panen/Harvested
(1)	(2)	(3)
2020	-	-
Jan-April	-	-
Mei-Agustus	-	-
September-Desember	-	-
2021	-	-
Jan-April	-	-
Mei-Agustus	-	-
September-Desember	-	-
2022	-	-
Jan-April	-	-
Mei-Agustus	-	-
September-Desember	-	-
2023	-	-
Jan-April	-	-
Mei-Agustus	-	-
September-Desember	-	-

Catatan/Note: -

Sumber/Source: BPS, Statistik Pertanian Tanaman Pangan-SP Palawija/ BPS-Statistics Indonesia, Agricultural Statistic for Food Crops SP-Palawija

Tabel
Table 5.11

Luas Tanam dan Luas Panen Kacang Hijau Menurut Subround di Kecamatan Kersana (Ha), 2020–2023
Planted Areas and Harvested Area of Mungbean by Subround in Kersana District (Ha), 2020–2023

Tahun dan Subround / Year and Subround	Luas Tanam / Planted Area	Luas Panen/Harvested
(1)	(2)	(3)
2020	-	-
Jan-April	-	-
Mei-Agustus	-	-
September-Desember	-	-
2021	-	-
Jan-April	-	-
Mei-Agustus	-	-
September-Desember	-	-
2022	70,60	70,60
Jan-April	-	-
Mei-Agustus	70,60	-
September-Desember	-	70,60
2023	54,00	-
Jan-April	-	-
Mei-Agustus	54,00	53,50
September-Desember	-	53,50

Catatan/Note: -

Sumber/Source: BPS, Statistik Pertanian Tanaman Pangan-SP Palawija/ BPS-Statistics Indonesia, Agricultural Statistic for Food Crops SP-Palawija

Tabel
Table 5.12

**Luas Tanam dan Luas Panen Ubi Kayu Menurut Subround
di Kecamatan Kersana (Ha), 2020–2023**
*Planted Areas and Harvested Area of Cassava by Subround
in Kersana District (Ha), 2020–2023*

Tahun dan Subround / Year and Subround	Luas Tanam / Planted Area	Luas Panen/Harvested
(1)	(2)	(3)
2020	-	1,00
Jan-April	-	-
Mei-Agustus	-	1,00
September-Desember	-	-
2021	-	-
Jan-April	-	-
Mei-Agustus	-	-
September-Desember	-	-
2022	-	-
Jan-April	-	-
Mei-Agustus	-	-
September-Desember	-	-
2023	-	-
Jan-April	-	-
Mei-Agustus	-	-
September-Desember	-	-

Catatan/Note: -

Sumber/Source: BPS, Statistik Pertanian Tanaman Pangan-SP Palawija/ BPS-Statistics Indonesia, Agricultural Statistic for Food Crops SP-Palawija

Tabel
Table 5.13

**Luas Tanam dan Luas Panen Ubi Jalar Menurut Subround
di Kecamatan Kersana (Ha), 2020–2023**
*Planted Areas and Harvested Area of Sweet Potato by
Subround in Kersana District (Ha), 2020–2023*

Tahun dan Subround / Year and Subround	Luas Tanam / Planted Area	Luas Panen/Harvested
(1)	(2)	(3)
2020	-	-
Jan-April	-	-
Mei-Agustus	-	-
September-Desember	-	-
2021	-	-
Jan-April	-	-
Mei-Agustus	-	-
September-Desember	-	-
2022	-	-
Jan-April	-	-
Mei-Agustus	-	-
September-Desember	-	-
2023	-	-
Jan-April	-	-
Mei-Agustus	-	-
September-Desember	-	-

Catatan/Note: -

Sumber/Source: BPS, Statistik Pertanian Tanaman Pangan-SP Palawija/ BPS-Statistics Indonesia, Agricultural Statistic for Food Crops SP-Palawija

DAFTAR PUSTAKA/BIBLIOGRAPHY

- Direktorat Jenderal Hortikultura & Badan Pusat Statistik. 2022. *Pedoman Statistik Pertanian Hortikultura (SPH)*. Jakarta: Kementerian Pertanian.
- Direktorat Statistik Ketahanan Sosial. 2021. *Buku 3: Konsep dan Definisi Podes 2021*. Jakarta: Badan Pusat Statistik.

<https://brebeskab.bps.go.id>

ST 2023
SENSUS PERTANIAN

BerAKHLAK
Berorientasi Pelayanan | Akuntabel | Kompeten
Harmonis | Adaptif | Inovatif

**# bangga
melayani
bangsa**

DATA

MENCERDASKAN BANGSA

Enlighten The Nation



**BADAN PUSAT STATISTIK
KABUPATEN BREBES**

Jl. MT Haryono No. 74 Brebes 52212
Telp. (0283) 671168, Fax (0283) 671168

Homepage : <https://brebeskab.bps.go.id>, Email: bps3329@bps.go.id