



Sensus  
Penduduk  
2020

katalog bps : 1102001.6311041

# KECAMATAN PARINGIN SELATAN

## DALAM ANGKA

# 2019




BADAN PUSAT STATISTIK  
KABUPATEN BALANGAN

# KECAMATAN PARINGIN SELATAN

## DALAM ANGKA

# 2019

MONUMEN DURIAN DAN MARITAM

A large, modern monument with a central spire topped by a durian fruit. The monument is surrounded by palm trees and a low wall with the text 'MONUMEN DURIAN DAN MARITAM'.

# **Kecamatan Paringin Selatan Dalam Angka**

## **South Paringin Subdistrict in Figures 2019**

**No. Publikasi/Publication Number:** 63110.1909

**Katalog/Catalog:** 1102001.6311041

**Ukuran Buku/Book Size:** 14 cm x 20,5 cm

**Jumlah Halaman/Number of Pages:** iv + 41 halaman /pages

**Naskah/Manuscript:**

Badan Pusat Statistik Kabupaten Balangan

*BPS-Statistics of Balangan Regency*

**Gambar Kover oleh/Cover Designed by:**

Badan Pusat Statistik Kabupaten Balangan

*BPS-Statistics of Balangan Regency*

**Diterbitkan oleh/Published by:**

© BPS Kabupaten Balangan/*BPS-Statistics of Balangan Regency*

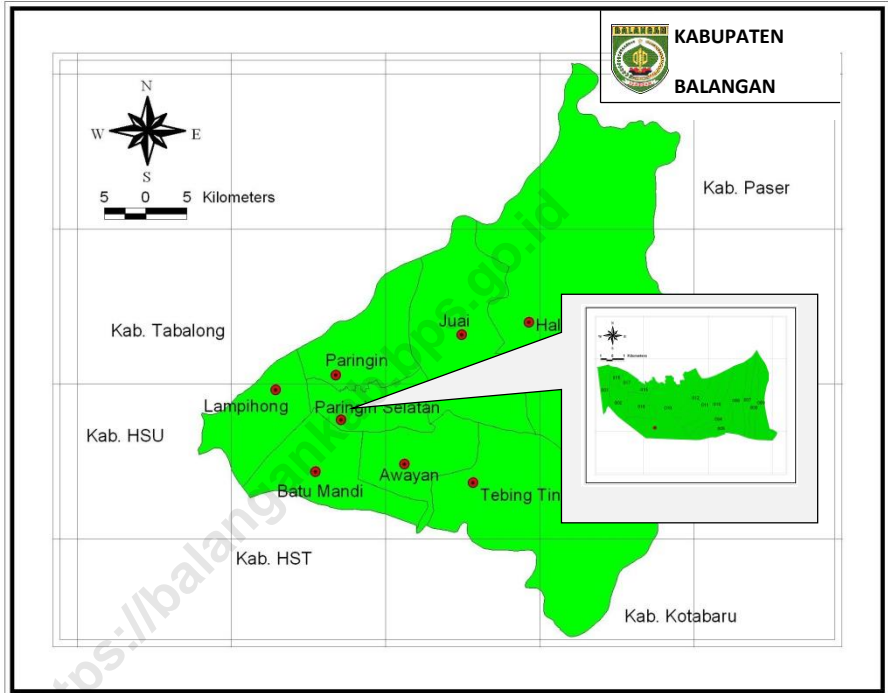
**Dicetak oleh/Printed by:**

**CV.Karya Bintang Musim**

**Dilarang mengumumkan, mendistribusikan, mengomunikasikan, dan/atau menggandakan sebagian atau seluruh isi buku ini untuk tujuan komersial tanpa izin tertulis dari Badan Pusat Statistik**

*Prohibited to announce, distribute, communicate, and/or copy part or all of this book for commercial purpose without permission from BPS-Statistics Indonesia*

**KECAMATAN PARINGIN SELATAN**  
**DALAM PETA KABUPATEN BALANGAN**  
*(Paringin Selatan on the Balangan Map)*





## **KATA PENGANTAR**

Kecamatan Dalam Angka 2019 merupakan publikasi tahunan yang diterbitkan oleh BPS Kabupaten Balangan. Disadari bahwa publikasi ini belum sepenuhnya memenuhi harapan pihak pemakai data khususnya para perencana, namun diharapkan dapat membantu melengkapi penyusunan rencana pembangunan di Kabupaten Balangan.

Publikasi ini dapat terwujud berkat kerja sama dan bantuan dari berbagai pihak baik instansi pemerintah maupun swasta. Kepada semua pihak yang telah memberikan bantuan disampaikan penghargaan dan terima kasih yang sebesar –besarnya.

Walaupun publikasi ini telah disiapkan sebaik-baiknya, namun disadari masih ada kekurangan dan kesalahan yang terjadi. Untuk perbaikan publikasi ini, tanggapan dan saran yang bersifat konstruktif dari para pemakai sangat diharapkan.

Paringin Selatan, September 2019

Kepala BPS

Kabupaten Balangan

Deddy Winarno, S.ST, M.Si

**DAFTAR ISI**  
**TABLE OF CONTENT**

		Halaman/Page
	Halaman Katalog / Catalog Page .....	i
	Peta Kecamatan / <i>District Map</i> .....	ii
	Kata pengantar / <i>Preface</i> .....	ii
	Daftar Isi / <i>Table of Content</i> .....	iv
Bab	1 Geografi dan Iklim/ <i>Geography and Climate</i>	
	1.1. Keadaan Geografi / <i>Geography Condition</i> .....	1
Bab	2 Sosial dan Kesejahteraan Rakyat/ <i>Social and Welfare</i>	
	2.1. Pendidikan / <i>Education</i> .....	3
	2.2. Kesehatan / <i>Health</i> .....	6
	2.3. Agama dan Sosial Lainnya/ <i>Religion and Other Social Affairs</i> .	12
Bab	3 Pertanian, Kehutanan, Peternakan dan Perikanan <i>Agriculture, Forestry, Livestock, Fishery</i>	
	3.1. Holtikultura/ <i>Horticulture</i> .....	15
	3.2. Perkebunan/ <i>Estate Crops</i> .....	36
Bab	4 Pariwisata/ <i>Tourism</i>	
	4.1. Jumlah Rumah Makan/ Restoran Menurut Kelurahan/Desa <i>Number of Restaurants by Kelurahan/Village, 2016-2019.....</i>	41

# **BAB 1**

## **GEOGRAFI DAN IKLIM**

### **/ GEOGRAPHY AND CLIMATE**







# 1. Geografi dan Iklim/*Geography and Climate*

## 1.1 Keadaan Geografi/*Geography Condition*

**Tabel 1.1.1** Luas Daerah dan Jumlah Pulau Menurut Kelurahan/Desa, (2019)


*Table Total Area and Number of Islands by Kelurahan/Village, (2019)*

Kelurahan/Desa <i>Kelurahan/Village</i>	Luas <sup>1</sup> (Km <sup>2</sup> ) <i>Total Area<sup>1</sup> (square.km)</i>	Persentase terhadap Luas Kecamatan <i>Percentage to Sub District's Area</i>
(1)	(2)	(3)
01. Murung Jambu	4,80	5,53
02. Halubau	6,20	7,14
03. Panggung	4,40	5,07
04. Inan	4,25	4,89
05. Murung Abuin	5,20	6
06. Baruh Bahinu Dalam	4,25	4,89
07. Binjai	4,15	4,78
08. Telaga Purun	5,10	5,88
09. Galombang	4,40	5,06
10. Maradap	3,30	4,95
11. Baruh Bahinu Luar	4,40	5,06
12. Bungin	3,10	3,57
13. Lingsir	4,05	4,7
14. Halubau Utara	3,30	3,8
15. Tarangan	3,45	3,97
16. Batu Piring	21,45	24,71
Kecamatan Paringin Selatan	86,80	100

Catatan/Note:

Sumber/Source: Pemda Kabupaten Balangan, UU No.2 Tahun 2003 dan Perda Kabupaten Balangan No.23 tahun 2006/*Balangan Regency Government, Rules Number 2 / 2003 and Domestic Rule Number 23 / 2006*

**BAB 2**  
**SOSIAL**  
**DAN**  
**KESEJAHTERAAN RAKYAT**  
**/ SOCIAL AND WELFARE**



## 2. Sosial dan Kesejahteraan Rakyat/Social and Welfare

### 2.1 Pendidikan/Education

Tabel 2.1.1 Jumlah Fasilitas Pendidikan Menurut Kelurahan/Desa dan Tingkat Pendidikan, 2016– 2018

Table Number of Educational Facilities by Villages<sup>1</sup>/Kelurahan and Educational Level, 2016-2018

Kelurahan/Desa Regency/ Municipality	SD Primary School			SMP Junior High School		
	2016	2017	2018	2016	2017	2018
	(2)	(3)	(4)	(5)	(6)	(7)
(1)						
01. Murung Jambu	-	-	-	-	-	-
02. Halubau	1	1	1	-	-	-
03. Panggung				-	-	-
04. Inan	1	1	1	1	1	1
05. Murung Abuin	1	1	1	-	-	-
06. Baruh Bahinu Dalam	2	2	2	1	1	1
07. Binjai	-	-	-	-	-	-
08. Telaga Purun	1	1	1	-	-	-
09. Galombang	1	1	1	1	1	1
10. Maradap	1	1	1	-	-	-
11. Baruh Bahinu Luar	1	1	1	-	-	-
12. Bungin				-	-	-
13. Lingsir	1	1	1	1	1	1
14. Halubau Utara	1	1	1	-	-	-
15. Tarangan	1	1	1	-	-	-
16. Batu Piring	6	6	6	-	-	-
Kecamatan Paringin Selatan	18	18	18	4	4	4

Lanjutan Tabel/Continued Table 2.1.1

Kelurahan/Desa Regency/ Municipality	SMA Senior High School			SMK Vocational School		
	2016 (8)	2017 (9)	2018 (10)	2016 (11)	2017 (12)	2018 (13)
01. Murung Jambu	-	-	-	-	-	-
02. Halubau	-	-	-	-	-	-
03. Panggung	-	-	-	-	-	-
04. Inan	1	1	1	-	-	-
05. Murung Abuin	-	-	-	-	-	-
06. Baruh Bahinu Dalam	-	-	-	-	-	-
07. Binjai	-	-	-	-	-	-
08. Telaga Purun	-	-	-	-	-	-
09. Galombang	-	-	-	-	-	-
10. Maradap	-	-	-	-	-	-
11. Baruh Bahinu Luar	-	-	-	-	-	-
12. Bungin	-	-	-	-	-	-
13. Lingsir	-	-	-	-	-	-
14. Halubau Utara	-	-	-	-	-	-
15. Tarangan	-	-	-	-	-	-
16. Batu Piring	3	3	3	1	1	1
Kecamatan Paringin Selatan	4	4	4	1	1	1

Lanjutan Tabel/*Continued Table* 2.1.1

Kelurahan/Desa <i>Regency/ Municipality</i>	Perguruan Tinggi <i>University</i>		
	2016	2017	2018
(1)	(14)	(15)	(16)
01. Murung Jambu	-	-	-
02. Halubau	-	-	-
03. Panggung	-	-	-
04. Inan	-	-	-
05. Murung Abuin	-	-	-
06. Baruh Bahinu Dalam	-	-	-
07. Binjai	-	-	-
08. Telaga Purun	-	-	-
09. Galombang	-	-	-
10. Maradap	-	-	-
11. Baruh Bahinu Luar	-	-	-
12. Bungin	-	-	-
13. Lingsir	-	-	-
14. Halubau Utara	-	-	-
15. Tarangan	-	-	-
16. Batu Piring	-	-	1
Kecamatan Paringin Selatan	-	-	1

Catatan/Note:

Sumber/Source: BPS, Pendataan Potensi Desa (Podes)/ *BPS-Statistics Indonesia, Village Potential Data Collection*

## 2.2 Kesehatan/Health

Table 2.2.1 Jumlah Fasilitas Kesehatan Menurut Desa/Kelurahan, 2016–2018

Table Number of Health Facilities by Villages<sup>1</sup>/Kelurahan, 2016-2018

Kelurahan/Desa <i>Regency/ Municipality</i>	Rumah Sakit <i>Hospital</i>			Rumah Sakit Bersalin <i>Maternity Hospital</i>		
	2016	2017	2018	2016	2017	2018
(1)	(2)	(3)	(4)	(5)	(6)	(7)
01. Murung Jambu	-	-	-	-	-	-
02. Halubau	-	-	-	-	-	-
03. Panggung	-	-	-	-	-	-
04. Inan	-	-	-	-	-	-
05. Murung Abuin	-	-	-	-	-	-
06. Baruh Bahinu Dalam	-	-	-	-	-	-
07. Binjai	-	-	-	-	-	-
08. Telaga Purun	-	-	-	-	-	-
09. Galombang	-	-	-	-	-	-
10. Maradap	-	-	-	-	-	-
11. Baruh Bahinu Luar	-	-	-	-	-	-
12. Bungin	-	-	-	-	-	-
13. Lingsir	-	-	-	-	-	-
14. Halubau Utara	-	-	-	-	-	-
15. Tarangan	-	-	-	-	-	-
16. Batu Piring	-	-	-	-	-	-
Kecamatan Paringin Selatan	-	-	-	-	-	-

Lanjutan Tabel/*Continued Table* 2.2.1

Kelurahan/Desa <i>Regency/ Municipality</i>	Poliklinik <i>Polyclinic</i>			Puskesmas <i>Public Health Center</i>		
	2016 (8)	2017 (9)	2018 (10)	2016 (11)	2017 (12)	2018 (13)
(1)						
01. Murung Jambu	-	-	-	-	-	-
02. Halubau	-	-	-	-	-	-
03. Panggung	-	-	-	-	-	-
04. Inan	-	-	-	-	-	-
05. Murung Abuin	-	-	-	-	-	-
06. Baruh Bahinu Dalam	-	-	-	-	-	-
07. Binjai	-	-	-	-	-	-
08. Telaga Purun	-	-	-	-	-	-
09. Galombang	-	-	-	-	-	-
10. Maradap	-	-	-	-	-	-
11. Baruh Bahinu Luar	-	-	-	-	-	-
12. Bungin	-	-	-	-	-	-
13. Lingsir	-	-	-	-	-	-
14. Halubau Utara	-	-	-	-	-	-
15. Tarangan	-	-	-	-	-	-
16. Batu Piring	-	-	-	1	1	1
Kecamatan Paringin Selatan	-	-	-	1	1	1

Lanjutan Tabel/Continued Table 2.2.1

Kelurahan/Desa <i>Regency/ Municipality</i>	Puskesmas Pembantu <i>Subsidiary of Public Health Center</i>			Apotek <i>Pharmacy</i>		
	2016 (14)	2017 (15)	2018 (16)	2016 (17)	2017 (18)	2018 (19)
(1)						
01. Murung Jambu	-	-	-	-	-	-
02. Halubau	-	-	-	-	-	-
03. Panggung	-	-	-	-	-	-
04. Inan	1	1	1	-	-	-
05. Murung Abuin	-	-	-	-	-	-
06. Baruh Bahinu Dalam	1	1	1	-	-	-
07. Binjai	-	-	-	-	-	-
08. Telaga Purun	-	-	-	-	-	-
09. Galombang	-	-	-	-	-	-
10. Maradap	-	-	-	-	-	-
11. Baruh Bahinu Luar	-	-	-	-	-	-
12. Bungin	-	-	-	-	-	-
13. Lingsir	-	-	-	-	-	-
14. Halubau Utara	-	-	-	-	-	-
15. Tarangan	-	-	-	-	-	-
16. Batu Piring	-	-	-	1	1	1
Kecamatan Paringin Selatan	2	2	2	1	1	1

Catatan/Note:

Sumber/Source: BPS, Pendataan Potensi Desa (Podes)/ BPS–Statistics Indonesia, Village Potential Data Collection



Tabel 2.2.2 Jumlah Tenaga Kesehatan Menurut Desa/Kelurahan, 2019

Table Number of Medical Personnel Kelurahan/Village, 2019

Kelurahan/Desa <i>Regency/ Village</i>	Dokter <i>Doctor</i>	Perawat <i>Nurse</i>	Bidan <i>Midwife</i>	Farmasi <i>Pharmacist</i>	Ahli Gizi <i>Nutritionist</i>
(1)	(2)	(3)	(4)	(5)	(6)
01. Murung Jambu	-	-	1	-	-
02. Halubau	-	-	1	-	-
03. Panggung	-	-	1	-	-
04. Inan	-	-	-	-	-
05. Murung Abuin	-	-	1	-	-
06. Baruh Bahinu Dalam	-	-	1	-	-
07. Binjai	-	-	1	-	-
08. Telaga Purun	-	-	1	-	-
09. Galombang	-	-	1	-	-
10. Maradap	-	-	1	-	-
11. Baruh Bahinu Luar	-	-	1	-	-
12. Bungin	-	-	1	-	-
13. Lingsir	-	-	1	-	-
14. Halubau Utara	-	-	1	-	-
15. Tarangan	-	-	1	-	-
16. Batu Piring	3	-	6	-	-
Kecamatan Paringin Selatan	3	-	21	-	-

Catatan/Note:

Sumber/Source: Puskesmas Paringin Selatan/ South Paringin Public Health Center

Tabel 2.2.3 Jumlah Rumah Sakit Umum, Rumah Sakit Khusus, dan Puskesmas Menurut Kelurahan/Desa, 2017 dan 2018

Table Number of General Hospital, Special Hospital, and Public Health Center by Kelurahan/Village, 2017 and 2018

Kelurahan/Desa  <i>Regency/ Municipality</i>	Rumah Sakit Umum		Rumah Sakit Khusus		Rumah Sakit Bersalin/ Rumah Bersalin		Puskesmas	
	<i>General Hospital</i>		<i>Special Hospital</i>		<i>Maternity Hospital</i>		<i>Public Health Center</i>	
	2017	2018	2017	2018	2017	2018	2017	2018
(1)	(2)	(3)	(4)	(5)	(6)	(7)	(8)	(9)
01. Murung Jambu	-	-	-	-	-	-	-	-
02. Halubau	-	-	-	-	-	-	-	-
03. Panggung	-	-	-	-	-	-	-	-
04. Inan	-	-	-	-	-	-	-	-
05. Murung Abuin	-	-	-	-	-	-	-	-
06. Baruh Bahinu Dalam	-	-	-	-	-	-	-	-
07. Binjai	-	-	-	-	-	-	-	-
08. Telaga Purun	-	-	-	-	-	-	-	-
09. Galombang	-	-	-	-	-	-	-	-
10. Maradap	-	-	-	-	-	-	-	-
11. Baruh Bahinu Luar	-	-	-	-	-	-	-	-
12. Bungin	-	-	-	-	-	-	-	-
13. Lingsir	-	-	-	-	-	-	-	-
14. Halubau Utara	-	-	-	-	-	-	-	-
15. Tarangan	-	-	-	-	-	-	-	-
16. Batu Piring	-	-	-	-	-	-	1	1
Kecamatan Paringin Selatan	-	-	-	-	-	-	1	1

Lanjutan Tabel/Continued Table 2.2.3

Kelurahan/Desa  <i>Regency/ Municipality</i>	Klinik/Balai Kesehatan <i>Clinic/Health Center</i>		Posyandu  <i>Maternal &amp; Child Health Center</i>		Polindes  <i>Village Maternity House</i>	
	2017	2018	2017	2018	2017	2018
	(1)	(10)	(11)	(12)	(13)	(14)
01. Murung Jambu	-	-	1	1	-	-
02. Halubau	-	-	1	1	-	-
03. Panggung	-	-	1	1	-	-
04. Inan	-	-	1	1	-	-
05. Murung Abuin	-	-	1	1	-	-
06. Baruh Bahinu Dalam	-	-	1	1	-	-
07. Binjai	-	-	1	1	-	-
08. Telaga Purun	-	-	1	1	-	-
09. Galombang	-	-	1	1	-	-
10. Maradap	-	-	1	1	-	-
11. Baruh Bahinu Luar	-	-	1	1	-	-
12. Bungin	-	-	1	1	-	-
13. Lingsir	-	-	1	1	-	-
14. Halubau Utara	-	-	1	1	-	-
15. Tarangan	-	-	1	1	-	-
16. Batu Piring	-	-	10	10	-	-
Kecamatan Paringin Selatan	-	-	25	25	-	-

Catatan/Note:

Sumber/Source: BPS, Pendataan Potensi Desa (Podes)/ BPS-Statistics Indonesia, Village Potential Data Collection

## 2.3 Agama dan Sosial Lainnya/*Religion and Other Social Affairs*

**Table| 2.3.1** Jumlah Penduduk Menurut Kelurahan/Desa dan Agama yang Dianut, 2019

*Table Population by Kelurahan/Village and Religion, 2019*

Kelurahan/Desa <i>Regency/ Village</i>	Islam <i>Islam</i>	Protestan <i>Christian</i>	Katolik <i>Catholic</i>	Hindu <i>Hindu</i>	Budha <i>Buddha</i>	Lainnya <i>Other</i>
(1)	(2)	(3)	(4)	(5)	(6)	(7)
01. Murung Jambu						
02. Halubau						
03. Panggung						
04. Inan						
05. Murung Abuin						
06. Baruh Bahinu Dalam						
07. Binjai						
08. Telaga Purun						
09. Galombang						
10. Maradap						
11. Baruh Bahinu Luar						
12. Bungin						
13. Lingsir						
14. Halubau Utara						
15. Tarangan						
16. Batu Piring						
Kecamatan Paringin Selatan						

Catatan/Note: Data tidak tersedia/ Data is not available

Sumber/Source:

Tabel 2.3.2 Jumlah Tempat Peribadatan Menurut Kelurahan/Desa, 2018


Table Number of Worship Facilities by Kelurahan/Village and Religion, 2018

Kelurahan/Desa	Masjid	Musholla	Gereja Protestan	Gereja Katolik	Pura	Vihara
Regency/ Village	Mosque	Pray Room	Christian Church	Catholic Church	Hindus Temple	Bhuddist Temple
(1)	(2)	(3)	(4)	(5)	(6)	(7)
01. Murung Jambu	-	2	-	-	-	-
02. Halubau	1	3	-	-	-	-
03. Panggung	1	2	-	-	-	-
04. Inan	1	1	-	-	-	-
05. Murung Abuin	-	2	-	-	-	-
06. Baruh Bahinu Dalam	1	1	-	-	-	-
07. Binjai	-	4	-	-	-	-
08. Telaga Purun	-	3	-	-	-	-
09. Galombang	-	2	-	-	-	-
10. Maradap	1	-	-	-	-	-
11. Baruh Bahinu Luar	1	2	-	-	-	-
12. Bungin	1	3	-	-	-	-
13. Lingsir	1	3	-	-	-	-
14. Halubau Utara	-	3	-	-	-	-
15. Tarangan	1	2	-	-	-	-
16. Batu Piring	4	14	-	-	-	-
Kecamatan Paringin Selatan	13	45	-	-	-	-

Catatan/Note:

Sumber/Source: Kantor Urusan Agama Paringin Selatan/ South Paringin Religious Affairs Office

**BAB 3**  
**PERTANIAN, KEHUTANAN,**  
**PETERNAKAN DAN**  
**PERIKANAN**  
**AGRICULTURE,**  
**FORESTRY, LIVESTOCK AND**  
**FISHERY**



### 3. Pertanian, Kehutanan, Peternakan, dan Perikanan *Agriculture, Forestry, Livestock, and Fishery*

#### 3.1 Hortikultura/*Horticulture*

**Tabel 3.1.1** Luas Panen Tanaman Sayuran Menurut Kelurahan/Desa dan Jenis Tanaman (Ha), 2017 dan 2018

*Table Harvested Area of Vegetables by Kelurahan/Village and Kind of Plant (Ha), 2017 and 2018*

Kelurahan/Desa <i>Regency/ Municipality</i>	Bawang Merah <i>Shallot</i>		Cabai <i>Chilli</i>		Kentang <i>Potato</i>		Kubis <i>Cabbage</i>	
	2017	2018	2017	2018	2017	2018	2017	2018
(1)	(2)	(3)	(4)	(5)	(6)	(7)	(8)	(9)
01. Murung Jambu	...	...	...	...	...	...	...	...
02. Halubau	...	...	...	...	...	...	...	...
03. Panggung	...	...	...	...	...	...	...	...
04. Inan	...	...	...	...	...	...	...	...
05. Murung Abuin	...	...	...	...	...	...	...	...
06. Baruh Bahinu Dalam	...	...	...	...	...	...	...	...
07. Binjai	...	...	...	...	...	...	...	...
08. Telaga Purun	...	...	...	...	...	...	...	...
09. Galombang	...	...	...	...	...	...	...	...
10. Maradap	...	...	...	...	...	...	...	...
11. Baruh Bahinu Luar	...	...	...	...	...	...	...	...
12. Bungin	...	...	...	...	...	...	...	...
13. Lingsir	...	...	...	...	...	...	...	...
14. Halubau Utara	...	...	...	...	...	...	...	...
15. Tarangan	...	...	...	...	...	...	...	...
16. Batu Piring	...	...	...	...	...	...	...	...
Kecamatan Paringin Selatan	-	-	40	75	-	-	-	-

Lanjutan Tabel/Continued Table 3.1.1

Kelurahan/Desa <i>Regency/ Municipality</i>	Petsai		Tomat		Wortel	
	<i>Chinese Cabbage</i>		<i>Tomato</i>		<i>Carrot</i>	
	2017	2018	2017	2018	2017	2018
(1)	(10)	(11)	(12)	(13)	(14)	(15)
01. Murung Jambu	...	...	...	...	...	...
02. Halubau	...	...	...	...	...	...
03. Panggung	...	...	...	...	...	...
04. Inan	...	...	...	...	...	...
05. Murung Abuin	...	...	...	...	...	...
06. Baruh Bahinu Dalam	...	...	...	...	...	...
07. Binjai	...	...	...	...	...	...
08. Telaga Purun	...	...	...	...	...	...
09. Galombang	...	...	...	...	...	...
10. Maradap	...	...	...	...	...	...
11. Baruh Bahinu Luar	...	...	...	...	...	...
12. Bungin	...	...	...	...	...	...
13. Lingsir	...	...	...	...	...	...
14. Halubau Utara	...	...	...	...	...	...
15. Tarangan	...	...	...	...	...	...
16. Batu Piring	...	...	...	...	...	...
Kecamatan Paringin Selatan	-	-	8	12	-	-

Catatan/Note:

Sumber/Source: BPS, Statistik Pertanian Hortikultura SPH-SBS/BPS-Statistics Indonesia, Agricultural Statistic for Horticulture SPH-SBS



Tabel 3.1.2 Produksi Tanaman Sayuran Menurut Kelurahan/Desa dan Jenis Tanaman (ton), 2017 dan 2018

Table Production of Vegetables by Kelurahan/Village and Kind of Plant (ton), 2017 and 2018

Kelurahan/Desa <i>Regency/ Municipality</i>	Bawang Merah <i>Shallot</i>		Cabai <i>Chilli</i>		Kentang <i>Potato</i>		Kubis <i>Cabbage</i>	
	2017	2018	2017	2018	2017	2018	2017	2018
(1)	(2)	(3)	(4)	(5)	(6)	(7)	(8)	(9)
01. Murung Jambu	...	...	...	...	...	...	...	...
02. Halubau	...	...	...	...	...	...	...	...
03. Panggung	...	...	...	...	...	...	...	...
04. Inan	...	...	...	...	...	...	...	...
05. Murung Abuin	...	...	...	...	...	...	...	...
06. Baruh Bahinu Dalam	...	...	...	...	...	...	...	...
07. Binjai	...	...	...	...	...	...	...	...
08. Telaga Purun	...	...	...	...	...	...	...	...
09. Galombang	...	...	...	...	...	...	...	...
10. Maradap	...	...	...	...	...	...	...	...
11. Baruh Bahinu Luar	...	...	...	...	...	...	...	...
12. Bungin	...	...	...	...	...	...	...	...
13. Lingsir	...	...	...	...	...	...	...	...
14. Halubau Utara	...	...	...	...	...	...	...	...
15. Tarangan	...	...	...	...	...	...	...	...
16. Batu Piring	...	...	...	...	...	...	...	...
Kecamatan Paringin Selatan	-	-	37,5	155,7	-	-	-	-

Lanjutan Tabel/Continued Table 3.1.2

Kelurahan/Desa <i>Regency/ Municipality</i>	Petsai <i>Chinese Cabbage</i>		Tomat <i>Tomato</i>		Wortel <i>Carrot</i>	
	2017	2018	2017	2018	2017	2018
(1)	(10)	(11)	(12)	(13)	(14)	(15)
01. Murung Jambu	...	...	...	...	...	...
02. Halubau	...	...	...	...	...	...
03. Panggung	...	...	...	...	...	...
04. Inan	...	...	...	...	...	...
05. Murung Abuin	...	...	...	...	...	...
06. Baruh Bahinu Dalam	...	...	...	...	...	...
07. Binjai	...	...	...	...	...	...
08. Telaga Purun	...	...	...	...	...	...
09. Galombang	...	...	...	...	...	...
10. Maradap	...	...	...	...	...	...
11. Baruh Bahinu Luar	...	...	...	...	...	...
12. Bungin	...	...	...	...	...	...
13. Lingsir	...	...	...	...	...	...
14. Halubau Utara	...	...	...	...	...	...
15. Tarangan	...	...	...	...	...	...
16. Batu Piring	...	...	...	...	...	...
Kecamatan Paringin Selatan	-	-	1,7	138,5	-	-

Catatan/Note:

Sumber/Source: BPS, Statistik Pertanian Hortikultura SPH-SBS/BPS-Statistics Indonesia, Agricultural Statistic for Horticulture SPH-SBS

Tabel 3.1.3 Luas Panen Tanaman Sayuran dan Buah–Buahan Semusim Menurut Jenis Tanaman (ha), 2016–2018

Table *Harvested Area of Seasonal Vegetables and Fruits by Kind of Plant (ha), 2016-2018*

Jenis Tanaman/ <i>Kind of Plants</i>	2016	2017	2018
(1)	(2)	(3)	(4)
Bawang Daun	-	-	-
Bawang Merah	-	-	-
Bawang Putih	-	-	-
Bayam	-	-	10
Blewah	-	-	-
Buncis	4	3	7
Cabai Besar	8	-	15
Cabai Rawit	3	40	60
Jamur	-	-	-
Kacang Merah	-	-	-
Kacang Panjang	5	5	16
Kangkung	-	1	14
Kembang Kol	-	-	-
Kentang	-	-	-
Ketimun	1	-	11
Kubis	-	-	-
Labu Siam	-	-	-
Lobak	-	-	-
Melon	-	-	-
Paprika	-	-	-
Petsai/Sawi	-	-	-
Semangka	3	2	11
Stroberi	-	-	-
Terung	3	4	14
Tomat	8	8	12
Wortel	-	-	-

Catatan/Note:

Sumber/Source:

BPS, Statistik Pertanian Hortikultura SPH-SBS/BPS-Statistics Indonesia, Agricultural Statistic for Horticulture SPH-

SBS

Tabel 3.1.4 Produksi Tanaman Sayuran dan Buah–Buahan Semusim Menurut Jenis Tanaman (ton), 2016–2018

Table Production of Seasonal Vegetables and Fruits by Kind of Plant (ha), 2016-2018

Jenis Tanaman/ Kind of Plants	2016	2017	2018
(1)	(2)	(3)	(4)
Bawang Daun	-	-	-
Bawang Merah	-	-	-
Bawang Putih	-	-	-
Bayam	-	-	2
Blewah	-	-	-
Buncis	1	-,9	48,3
Cabai Besar	8	-	45,2
Cabai Rawit	4,1	37,5	109,5
Jamur	-	-	-
Kacang Merah	-	-	-
Kacang Panjang	4,2	3,8	64,5
Kangkung	-	-,2	4,4
Kembang Kol	-	-	-
Kentang	-	-	-
Ketimun	1,8	-	174,2
Kubis	-	-	-
Labu Siam	-	-	-
Lobak	-	-	-
Melon	-	-	-
Paprika	-	-	-
Petsai/Sawi	-	-	-
Semangka	3,5	3,6	66,8
Stroberi	-	-	-
Terung	1,4	-,8	76,7
Tomat	2,3	1,7	138,5
Wortel	-	-	-

Catatan/Note:

Sumber/Source: BPS, Statistik Pertanian Hortikultura SPH-SBS/BPS-Statistics Indonesia, Agricultural Statistic for Horticulture SPH-SBS

Tabel 3.1.5 Luas Panen Tanaman Biofarmaka Menurut Kelurahan/Desa dan Jenis Tanaman (m<sup>2</sup>), 2017 dan 2018

Table Harvested Area of Medicinal Plants by Kelurahan/Village and Kind of Plant (m<sup>2</sup>), 2017 and 2018

Kelurahan/Desa <i>Regency/ Municipality</i>	Jahe / <i>Ginger</i>		Laos/Lengkuas / <i>Galanga</i>	
	2017	2018	2017	2018
(1)	(2)	(3)	(4)	(5)
01. Murung Jambu	...	...	...	...
02. Halubau	...	...	...	...
03. Panggung	...	...	...	...
04. Inan	...	...	...	...
05. Murung Abuin	...	...	...	...
06. Baruh Bahinu Dalam	...	...	...	...
07. Binjai	...	...	...	...
08. Telaga Purun	...	...	...	...
09. Galombang	...	...	...	...
10. Maradap	...	...	...	...
11. Baruh Bahinu Luar	...	...	...	...
12. Bungin	...	...	...	...
13. Lingsir	...	...	...	...
14. Halubau Utara	...	...	...	...
15. Tarangan	...	...	...	...
16. Batu Piring	...	...	...	...
Kecamatan Paringin Selatan	280,00	268,00	10,00	15,00

Lanjutan Tabel/Continued Table 3.1.5

Kelurahan/Desa Regency/ Municipality (1)	Kencur / <i>East Indian Galangal</i>		Kunyit / <i>Turmeric</i>	
	2017 (2)	2018 (3)	2017 (4)	2018 (5)
01. Murung Jambu	...	...	...	...
02. Halubau	...	...	...	...
03. Panggung	...	...	...	...
04. Inan	...	...	...	...
05. Murung Abuin	...	...	...	...
06. Baruh Bahinu Dalam	...	...	...	...
07. Binjai	...	...	...	...
08. Telaga Purun	...	...	...	...
09. Galombang	...	...	...	...
10. Maradap	...	...	...	...
11. Baruh Bahinu Luar	...	...	...	...
12. Bungin	...	...	...	...
13. Lingsir	...	...	...	...
14. Halubau Utara	...	...	...	...
15. Tarangan	...	...	...	...
16. Batu Piring	...	...	...	...
Kecamatan Paringin Selatan	105,00	44,00	0	19,00

Catatan/Note:

Sumber/Source:  
TBF

BPS, Statistik Pertanian Hortikultura SPH-TBF/BPS-Statistics Indonesia, Agricultural Statistic for Horticulture SPH-TBF

Tabel 3.1.6 Produksi Tanaman Biofarmaka Menurut Kelurahan/Desa dan Jenis Tanaman (kg), 2017 dan 2018

Table Production of Medicinal Plants by Kelurahan/Village and Kind of Plant (kg), 2017 and 2018

Kelurahan/Desa <i>Regency/ Municipality</i>	Jahe / <i>Ginger</i>		Laos/Lengkuas / <i>Galanga</i>	
	2017	2018	2017	2018
(1)	(2)	(3)	(4)	(5)
01. Murung Jambu	...	...	...	...
02. Halubau	...	...	...	...
03. Panggung	...	...	...	...
04. Inan	...	...	...	...
05. Murung Abuin	...	...	...	...
06. Baruh Bahinu Dalam	...	...	...	...
07. Binjai	...	...	...	...
08. Telaga Purun	...	...	...	...
09. Galombang	...	...	...	...
10. Maradap	...	...	...	...
11. Baruh Bahinu Luar	...	...	...	...
12. Bungin	...	...	...	...
13. Lingsir	...	...	...	...
14. Halubau Utara	...	...	...	...
15. Tarangan	...	...	...	...
16. Batu Piring	...	...	...	...
Kecamatan Paringin Selatan	643,00	268,00	45,00	21,00

Lanjutan Tabel/Continued Table 3.1.6

Kelurahan/Desa <i>Regency/ Municipality</i>	Kencur / <i>East Indian Galangal</i>		Kunyit / <i>Turmeric</i>	
	2017	2018	2017	2018
(1)	(6)	(7)	(8)	(9)
01. Murung Jambu	...	...	...	...
02. Halubau	...	...	...	...
03. Panggung	...	...	...	...
04. Inan	...	...	...	...
05. Murung Abuin	...	...	...	...
06. Baruh Bahinu Dalam	...	...	...	...
07. Binjai	...	...	...	...
08. Telaga Purun	...	...	...	...
09. Galombang	...	...	...	...
10. Maradap	...	...	...	...
11. Baruh Bahinu Luar	...	...	...	...
12. Bungin	...	...	...	...
13. Lingsir	...	...	...	...
14. Halubau Utara	...	...	...	...
15. Tarangan	...	...	...	...
16. Batu Piring	...	...	...	...
Kecamatan Paringin Selatan	202,00	85,00	-	28,00

Catatan/Note:

Sumber/Source:

BPS, Statistik Pertanian Hortikultura SPH-TBF/BPS-Statistics Indonesia, Agricultural Statistic for Horticulture SPH-TBF



Tabel 3.1.7 Luas Panen Tanaman Biofarmaka Menurut Jenis Tanaman (m<sup>2</sup>), 2016–2018Table *Harvested Area of Medicinal Plants by Kind of Plant (m<sup>2</sup>), 2016-2018*

Jenis Tanaman/ <i>Kind of Plants</i>	2016	2017	2018
(1)	(2)	(3)	(4)
Dlingo/Dringo	-	-	-
Jahe	105	280	170
Kapulaga	-	-	-
Keji Beling	-	-	-
Kencur	90	105	44
Kunyit	20	-	19
Laos/Lengkuas	-	10	15
Lempuyang	-	-	-
Lidah Buaya	-	-	1
Mahkota Dewa	70	-	3
Mengkudu/Pace	45	-	5
Sambiloto	-	-	2
Temuireng	-	-	-
Temukunci	-	-	-
Temulawak	-	-	-

Catatan/Note:

Mahkota Dewa dan Mengkudu dalam satuan pohon/ *Mahkota Dewa dan Mengkudu in tree units*

Sumber/Source:

BPS, Statistik Pertanian Hortikultura SPH-TBF/BPS-Statistics Indonesia, *Agricultural Statistic for Horticulture SPH-TBF*

Tabel 3.1.8 Produksi Tanaman Biofarmaka Menurut Jenis Tanaman (kg), 2016–2018

Table Production of Medicinal Plants by Kind of Plant (kg), 2016-2018

Jenis Tanaman/ Kind of Plants	2016	2017	2018
(1)	(2)	(3)	(4)
Dlingo/Dringo	-	-	-
Jahe	580	643	268
Kapulaga	-	-	-
Keji Beling	-	-	-
Kencur	383	202	85
Kunyit	100	-	28
Laos/Lengkuas	-	45	21
Lempuyang	-	-	-
Lidah Buaya	-	-	6
Mahkota Dewa	1,000	-	66
Mengkudu/Pace	110	-	3
Sambiloto	-	-	2
Temuireng	-	-	-
Temukunci	-	-	-
Temulawak	-	-	-

Catatan/Note:

Sumber/Source:

BPS, Statistik Pertanian Hortikultura SPH-TBF/BPS-Statistics Indonesia, Agricultural Statistic for Horticulture SPH-

TBF

Tabel 3.1.9 Luas Panen Tanaman Hias Menurut Kelurahan/Desa dan Jenis Tanaman (m<sup>2</sup>), 2017 dan 2018

Table Harvested Area of Ornamental Plants by Kelurahan/Village and Kind of Plant (m<sup>2</sup>), 2017 and 2018

Kelurahan/Desa Regency/ Municipality (1)	Anggrek / <i>Orchid</i>		Krisan / <i>Chrysantemum</i>	
	2017 (2)	2018 (3)	2017 (4)	2018 (5)
01. Murung Jambu	...	...	...	...
02. Halubau	...	...	...	...
03. Panggung	...	...	...	...
04. Inan	...	...	...	...
05. Murung Abuin	...	...	...	...
06. Baruh Bahinu Dalam	...	...	...	...
07. Binjai	...	...	...	...
08. Telaga Purun	...	...	...	...
09. Galombang	...	...	...	...
10. Maradap	...	...	...	...
11. Baruh Bahinu Luar	...	...	...	...
12. Bungin	...	...	...	...
13. Lingsir	...	...	...	...
14. Halubau Utara	...	...	...	...
15. Tarangan	...	...	...	...
16. Batu Piring	...	...	...	...
Kecamatan Paringin Selatan	-	-	-	-

Lanjutan Tabel/Continued Table 3.1.9

Kelurahan/Desa <i>Regency/ Municipality</i>	Mawar / <i>Rose</i>		Sedap Malam / <i>Tuberose</i>	
	2017	2018	2017	2018
(1)	(6)	(7)	(8)	(9)
01. Murung Jambu	...	...	...	...
02. Halubau	...	...	...	...
03. Panggung	...	...	...	...
04. Inan	...	...	...	...
05. Murung Abuin	...	...	...	...
06. Baruh Bahinu Dalam	...	...	...	...
07. Binjai	...	...	...	...
08. Telaga Purun	...	...	...	...
09. Galombang	...	...	...	...
10. Maradap	...	...	...	...
11. Baruh Bahinu Luar	...	...	...	...
12. Bungin	...	...	...	...
13. Lingsir	...	...	...	...
14. Halubau Utara	...	...	...	...
15. Tarangan	...	...	...	...
16. Batu Piring	...	...	...	...
Kecamatan Paringin Selatan	-	-	-	-

Catatan/Note:

Sumber/Source:

BPS, Statistik Pertanian Hortikultura SPH-TH/BPS-Statistics Indonesia, *Agricultural Statistic for Horticulture SPH-TH*

TH

Tabel 3.1.10 Produksi Tanaman Hias Menurut Kelurahan/Desa dan Jenis Tanaman (tangkai), 2017 dan 2018

Table Production of Medicinal Plants by Kelurahan/Village and Kind of Plant (stalks), 2017 and 2018

Kelurahan/Desa <i>Regency/ Municipality</i>	Anggrek / <i>Orchid</i>		Krisan / <i>Chrysantemum</i>	
	2017	2018	2017	2018
(1)	(2)	(3)	(4)	(5)
01. Murung Jambu	...	...	...	...
02. Halubau	...	...	...	...
03. Panggung	...	...	...	...
04. Inan	...	...	...	...
05. Murung Abuin	...	...	...	...
06. Baruh Bahinu Dalam	...	...	...	...
07. Binjai	...	...	...	...
08. Telaga Purun	...	...	...	...
09. Galombang	...	...	...	...
10. Maradap	...	...	...	...
11. Baruh Bahinu Luar	...	...	...	...
12. Bungin	...	...	...	...
13. Lingsir	...	...	...	...
14. Halubau Utara	...	...	...	...
15. Tarangan	...	...	...	...
16. Batu Piring	...	...	...	...
Kecamatan Paringin Selatan	-	-	-	-

Lanjutan Tabel/Continued Table 3.1.10

Kelurahan/Desa <i>Regency/ Municipality</i>	Mawar / <i>Rose</i>		Sedap Malam / <i>Tuberose</i>	
	2017	2018	2017	2018
(1)	(2)	(3)	(4)	(5)
01. Murung Jambu	...	...	...	...
02. Halubau	...	...	...	...
03. Panggung	...	...	...	...
04. Inan	...	...	...	...
05. Murung Abuin	...	...	...	...
06. Baruh Bahinu Dalam	...	...	...	...
07. Binjai	...	...	...	...
08. Telaga Purun	...	...	...	...
09. Galombang	...	...	...	...
10. Maradap	...	...	...	...
11. Baruh Bahinu Luar	...	...	...	...
12. Bungin	...	...	...	...
13. Lingsir	...	...	...	...
14. Halubau Utara	...	...	...	...
15. Tarangan	...	...	...	...
16. Batu Piring	...	...	...	...
Kecamatan Paringin Selatan	-	-	-	-

Catatan/Note:

Sumber/Source:

BPS, Statistik Pertanian Hortikultura SPH-TH/BPS-Statistics Indonesia, *Agricultural Statistic for Horticulture SPH-TH*

TH

Tabel 3.1.11 Luas Panen Tanaman Hias Menurut Jenis Tanaman (m<sup>2</sup>), 2016–2018Table *Harvested Area of Ornamental Plants by Kind of Plant (m<sup>2</sup>), 2016-2018*

Jenis Tanaman/ Kind of Plants	2016	2017	2018
(1)	(2)	(3)	(4)
Adenium (Kamboja Jepang)	-	-	-
Aglaonema	-	-	-
Anggrek	-	-	-
Anthurium Bunga	-	-	-
Anthurium Daun	-	-	-
Anyelir	-	-	-
Caladium	-	-	-
Cordyline	-	-	-
Diffenbachia	-	-	-
Dracaena	-	-	-
Euphorbia	-	-	-
Gerbera (Herbras)	-	-	-
Gladiol	-	-	-
Heliconia (Pisang-Pisangan)	-	-	-
Ixora (Soka)	-	-	-
Krisan	-	-	-
Mawar	-	-	-
Melati	-	-	-
Monstera	-	-	-
Pakis	-	-	-
Palem	-	-	-
Phylodendron	-	-	-
Sansevieria (Pedang-Pedangan)	-	-	-
Sedap Malam	-	-	-

Catatan/Note:

Sumber/Source:

BPS, Statistik Pertanian Hortikultura SPH-TH/BPS-Statistics Indonesia, Agricultural Statistic for Horticulture SPH-

TH

Tabel 3.1.12 Produksi Tanaman Hias Menurut Jenis Tanaman (tangkai), 2016–2018

Table Production of Ornamental Plants by Kind of Plant (stalks), 2016-2018

Jenis Tanaman/ Kind of Plants	2016	2017	2018
(1)	(2)	(3)	(4)
Adenium (Kamboja Jepang)	-	-	-
Aglaonema	-	-	-
Anggrek	-	-	-
Anthurium Bunga	-	-	-
Anthurium Daun	-	-	-
Anyelir	-	-	-
Caladium	-	-	-
Cordyline	-	-	-
Diffenbachia	-	-	-
Dracaena	-	-	-
Euphorbia	-	-	-
Gerbera (Herbras)	-	-	-
Gladiol	-	-	-
Heliconia (Pisang-Pisangan)	-	-	-
Ixora (Soka)	-	-	-
Krisan	-	-	-
Mawar	-	-	-
Melati	-	-	-
Monstera	-	-	-
Pakis	-	-	-
Palem	-	-	-
Phylodendron	-	-	-
Sansevieria (Pedang-Pedangan)	-	-	-
Sedap Malam	-	-	-

Catatan/Note:

Sumber/Source:

BPS, Statistik Pertanian Hortikultura SPH-TH/BPS-Statistics Indonesia, Agricultural Statistic for Horticulture SPH-

TH



Tabel 3.1.13 Produksi Buah-Buahan dan Sayuran Menurut Jenis Tanaman (ton),  
2017 dan 2018

Table Production of Annual Fruits and Vegetables by Kind of Plant (ton), 2017 and 2018

Kelurahan/Desa <i>Kelurahan/ Village</i>	Mangga / <i>Mango</i>		Durian / <i>Durian</i>		Jeruk / <i>Orange</i>	
	2017	2018	2017	2018	2017	2018
(1)	(2)	(3)	(4)	(5)	(6)	(7)
01. Murung Jambu	...	...	...	...	...	...
02. Halubau	...	...	...	...	...	...
03. Panggung	...	...	...	...	...	...
04. Inan	...	...	...	...	...	...
05. Murung Abuin	...	...	...	...	...	...
06. Baruh Bahinu Dalam	...	...	...	...	...	...
07. Binjai	...	...	...	...	...	...
08. Telaga Purun	...	...	...	...	...	...
09. Galombang	...	...	...	...	...	...
10. Maradap	...	...	...	...	...	...
11. Baruh Bahinu Luar	...	...	...	...	...	...
12. Bungin	...	...	...	...	...	...
13. Lingsir	...	...	...	...	...	...
14. Halubau Utara	...	...	...	...	...	...
15. Tarangan	...	...	...	...	...	...
16. Batu Piring	...	...	...	...	...	...
Kecamatan Paringin Selatan	-	3,9	80	19,3	52,5	2,4

Lanjutan Tabel/Continued Table 3.1.13

Kelurahan/Desa <i>Kelurahan/ Village</i>	Pisang / <i>Banana</i>		Pepaya / <i>Papaya</i>		Salak / <i>Salacca</i>	
	2017	2018	2017	2018	2017	2018
(1)	(8)	(9)	(10)	(11)	(12)	(13)
01. Murung Jambu	...	...	...	...	...	...
02. Halubau	...	...	...	...	...	...
03. Panggung	...	...	...	...	...	...
04. Inan	...	...	...	...	...	...
05. Murung Abuin	...	...	...	...	...	...
06. Baruh Bahinu Dalam	...	...	...	...	...	...
07. Binjai	...	...	...	...	...	...
08. Telaga Purun	...	...	...	...	...	...
09. Galombang	...	...	...	...	...	...
10. Maradap	...	...	...	...	...	...
11. Baruh Bahinu Luar	...	...	...	...	...	...
12. Bungin	...	...	...	...	...	...
13. Lingsir	...	...	...	...	...	...
14. Halubau Utara	...	...	...	...	...	...
15. Tarangan	...	...	...	...	...	...
16. Batu Piring	...	...	...	...	...	...
Kecamatan Paringin Selatan	17,8	4,5	22	2,7	-	-

Catatan/Note:

Sumber/Source:

BPS, Statistik Pertanian Hortikultura SPH-BST/BPS-Statistics Indonesia, Agricultural Statistic for Horticulture SPH-

BST

Tabel 3.1.14 Produksi Buah-Buahan dan Sayuran Menurut Jenis Tanaman (ton),  
2016 – 2018

Table Production of Annual Fruits and Vegetables by Kind of Plant (ton), 2016–2018

Jenis Tanaman/ Kind of Plants	2016	2017	2018
(1)	(2)	(3)	(4)
Alpukat	-	-	-,1
Anggur	-	-	-
Apel	-	-	-
Belimbing	-	-	1,5
Duku/Langsat/Kokosan	-	-	5,8
Durian	15,2	80	19,3
Jambu Air	-	-	-
Jambu Biji	2,9	1,6	-,8
Jengkol	-	-	-,3
Jeruk Besar	-	-	-
Jeruk Siam/Kepron	36,9	52,5	2,4
Mangga	-	19,1	3,9
Manggis	-	-	-
Markisa/Konyal	-	-	-
Melinjo	-	-	-
Nangka/Cempedak	-	370,5	9,3
Nenas	3,2	1	-,3
Pepaya	9,8	22	2,7
Petai	-	-	-,2
Pisang	48	17,8	4,5
Rambutan	12	155,7	7,6
Salak	-	-	-
Sawo	-	-	-,1
Sirsak	27,5	9,9	1,3
Sukun	-	-	-

Catatan/Note:

Sumber/Source: BPS, Statistik Pertanian Hortikultura SPH-BST/BPS-Statistics Indonesia, Agricultural Statistic for Horticulture SPH-BST

### 3.2 Perkebunan/*Estate Crops*

**Table| 3.2.1** Luas Areal Tanaman Perkebunan Menurut Kelurahan/Desa dan Jenis Tanaman (Ha), 2018 dan 2019

*Table Planted Area of Estate Crops by Kelurahan/Village and Type of Crops (Ha), 2018 and 2019*

Kelurahan/Desa <i>Regency/ Municipality</i>	Kelapa Sawit <i>Oil Palm</i>		Kelapa <i>Coconut</i>		Karet <i>Rubber</i>		Kopi <i>Coffee</i>	
	2018	2019	2018	2019	2018	2019	2018	2019
	(1)	(2)	(3)	(4)	(5)	(6)	(7)	(8)
01. Murung Jambu								
02. Halubau								
03. Panggung								
04. Inan								
05. Murung Abuin								
06. Baruh Bahinu Dalam								
07. Binjai								
08. Telaga Purun								
09. Galombang								
10. Maradap								
11. Baruh Bahinu Luar								
12. Bungin								
13. Lingsir								
14. Halubau Utara								
15. Tarangan								
16. Batu Piring								
Kecamatan Paringin Selatan								

Lanjutan Tabel/Continued Table 3.2.1

Kelurahan/Desa <i>Regency/ Municipality</i>	Kakao		Tebu		Teh		Tembakau	
	<i>Cocoa</i>		<i>Sugar Cane</i>		<i>Tea</i>		<i>Tobacco</i>	
	2018	2019	2018	2019	2018	2019	2018	2019
(1)	(10)	(11)	(12)	(13)	(14)	(15)	(16)	(17)
01. Murung Jambu								
02. Halubau								
03. Panggung								
04. Inan								
05. Murung Abuin								
06. Baruh Bahinu Dalam								
07. Binjai								
08. Telaga Purun								
09. Galombang								
10. Maradap								
11. Baruh Bahinu Luar								
12. Bungin								
13. Lingsir								
14. Halubau Utara								
15. Tarangan								
16. Batu Piring								
Kecamatan Paringin Selatan								

Catatan/Note: Data belum tersedia/ Data not yet available

Sumber/Source:

Tabel 3.2.2 Produksi Perkebunan Menurut Kelurahan/Desa dan Jenis Tanaman (ton), 2018 dan 2019

Table Production of Estate Crops by Kelurahan/Village and Type of Crops (ton), 2018 and 2019

Kelurahan/Desa <i>Regency/ Municipality</i>	Kelapa Sawit <i>Oil Palm</i>		Kelapa <i>Coconut</i>		Karet <i>Rubber</i>		Kopi <i>Coffee</i>	
	2018	2019	2018	2019	2018	2019	2018	2019
(1)	(2)	(3)	(4)	(5)	(6)	(7)	(8)	(9)
01. Murung Jambu								
02. Halubau								
03. Panggung								
04. Inan								
05. Murung Abuin								
06. Baruh Bahinu Dalam								
07. Binjai								
08. Telaga Purun								
09. Galombang								
10. Maradap								
11. Baruh Bahinu Luar								
12. Bungin								
13. Lingsir								
14. Halubau Utara								
15. Tarangan								
16. Batu Piring								
Kecamatan Paringin Selatan								

Lanjutan Tabel/Continued Table 3.2.2

Kelurahan/Desa <i>Regency/ Municipality</i>	Kakao <i>Cocoa</i>		Tebu <i>Sugar Cane</i>		The <i>Tea</i>		Tembakau <i>Tobacco</i>	
	2018	2019	2018	2019	2018	2019	2018	2019
	(1)	(10)	(11)	(12)	(13)	(14)	(15)	(16)
01. Murung Jambu								
02. Halubau								
03. Panggung								
04. Inan								
05. Murung Abuin								
06. Baruh Bahinu Dalam								
07. Binjai								
08. Telaga Purun								
09. Galombang								
10. Maradap								
11. Baruh Bahinu Luar								
12. Bungin								
13. Lingsir								
14. Halubau Utara								
15. Tarangan								
16. Batu Piring								
Kecamatan Paringin Selatan								

Catatan/Note: Data belum tersedia/ *Data not yet available*

Sumber/Source:

# BAB 4

## PARIWISATA

### /TOURISM





#### 4. Pariwisata / Tourism

Tabel 4.1 Jumlah Rumah Makan/Restoran Menurut Kelurahan/Desa, 2016-2019

Table Number of Restaurants by Kelurahan/Village, 2016-2019

Kelurahan/Desa Regency/ Municipality (1)	2016 (2)	2017 (3)	2018 (4)	2019 (5)
01. Murung Jambu				
02. Halubau				
03. Panggung				
04. Inan				
05. Murung Abuin				
06. Baruh Bahinu Dalam				
07. Binjai				
08. Telaga Purun				
09. Galombang				
10. Maradap				
11. Baruh Bahinu Luar				
12. Bungin				
13. Lingsir				
14. Halubau Utara				
15. Tarangan				
16. Batu Piring				
Kecamatan Paringin Selatan				

Catatan/Note: Data belum tersedia/ Data not yet available

Sumber/Source:



Sensus  
Penduduk  
2020

# DATA

MENCERDASKAN BANGSA

*Enlighten The Nation*

Sensus Online

Feb-Maret 2020

[sensus.bps.go.id](https://sensus.bps.go.id)

BANTU KAMI,  
MENCATAT INDONESIA.



BADAN PUSAT STATISTIK  
KABUPATEN BALANGAN

Statistics Of Balangan Regency

Jl. A. Yani Km. 2,5 Paringin Selatan 71619

+62 526 2028201 +62 526 2028202

bps6311@bps.go.id <http://balangankab.bps.go.id>