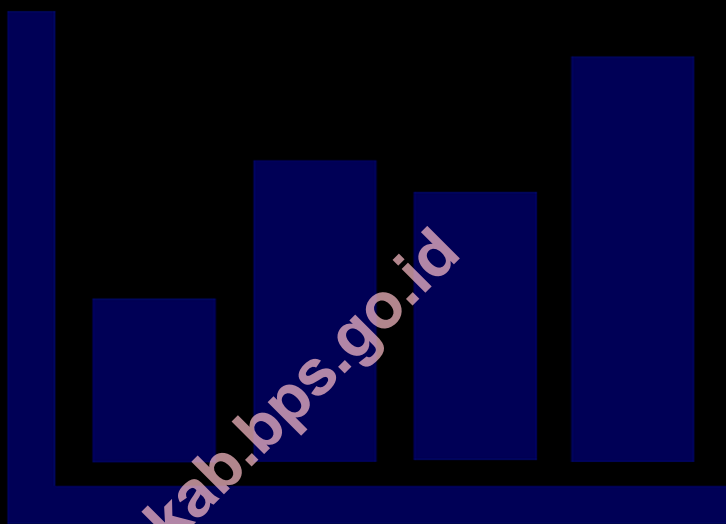


Katalog BPS : 1101002.3523160

STATISTIK DAERAH

KECAMATAN KEREK

2016



BADAN PUSAT STATISTIK KABUPATEN TUBAN

Jl. Manunggal No.8 Palang (0356)321974 tuban

STATISTIK DAERAH KECAMATAN KEREK

TAHUN 2016

No. Publikasi : 35230.1643

Katalog BPS : 1101002.3523160

Ukuran Buku : 16 cm x 21,5 cm

Jumlah Halaman : 13 Halaman

Naskah : Koordinator Statistik Kecamatan Kerek

Gambar Kulit : Logo Kecamatan Kerek

Desain : Koordinator Statistik Kecamatan Kerek

Diterbitkan Oleh : Badan Pusat Statistik Kabupaten Tuban

Boleh dikutip dengan menyebutkan sumbernya



KATA SAMBUTAN

Dengan memanjatkan puji syukur kehadiran Tuhan Yang Maha Kuasa, saya menyambut baik penerbitan publikasi **Statistik Kecamatan** yang dilakukan oleh Koordinator Statistik Kecamatan (KSK) Kerek. Penyusunan publikasi **Statistik Kecamatan** ini merupakan inovasi dan pengembangan kegiatan perstatistikan serta penyebarluasan informasi sebagai salah satu upaya untuk mewujudkan visi BPS sebagai *"PELOPOR DATA STATISTIK TERPERCAYA UNTUK SEMUA"*.

Penerbitan publikasi **Statistik Kecamatan** dimaksudkan untuk melengkapi publikasi statistik yang telah ada, seperti Kecamatan Dalam Angka (KDA) yang telah terbit secara rutin. Buku ini menyajikan indikator-indikator terpilih yang menggambarkan tentang kondisi daerah dalam bentuk tampilan uraian deskriptif sederhana.

Semoga publikasi **Statistik Kecamatan** ini dapat memberikan manfaat bagi pemerintah dan masyarakat, serta dapat membantu para pengguna data lainnya dalam memahami kondisi umum wilayahnya.

Akhirnya, saya mengucapkan terima kasih dan penghargaan setinggi-tingginya kepada semua pihak yang telah berpartisipasi hingga terbitnya publikasi ini, semoga Tuhan Yang Maha Kuasa senantiasa meridhoi usaha kita.

Tuban, Nopember 2016
Kepala Badan Pusat Statistik
Kabupaten Tuban,

Ir. PRAYOGO SETYO WIDODO, MM



KATA PENGANTAR

Publikasi **Statistik Daerah Kecamatan Kerek Tahun 2016** merupakan terbitan kelima oleh Koordinator Statistik Kecamatan (KSK) Kerek yang berisi beberapa informasi seputar Kecamatan Kerek dengan tambahan analisis deskriptif dengan maksud membantu konsumen data dalam memahami perkembangan pembangunan dan potensi yang ada.

Publikasi ini disajikan guna melengkapi publikasi Kecamatan Kerek Dalam Angka yang sudah terbit secara rutin setiap tahun. Data yang disajikan dalam Statistik Daerah Kecamatan Kerek Tahun 2016 ini, diharapkan dapat memberikan gambaran singkat mengenai kondisi yang ada Kecamatan Kerek.

Disadari bahwa publikasi ini masih jauh dari sempurna, oleh karena itu kritik serta saran yang konstruktif dari semua pihak demi penyempurnaan penerbitan publikasi mendatang sangat diharapkan.

Semoga publikasi ini dapat membantu kebutuhan akan data oleh konsumen data sekalian.

Koordinator Statistik Kecamatan
(KSK) Kerek

AGUS TRIYANTO,SE
NIP. 19711019 199401 1 001

DAFTAR ISI

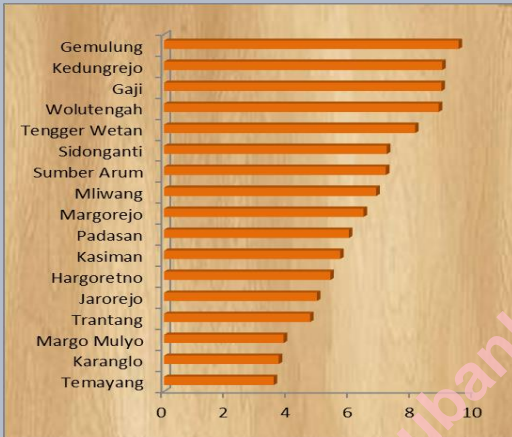
1. Geografis	1
2. Pemerintahan	4
3. Penduduk	6
4. Pendidikan	8
5. Kesehatan	11
6. Pertanian	12
7. Keuangan	13

<http://tubankab.bps.go.id>



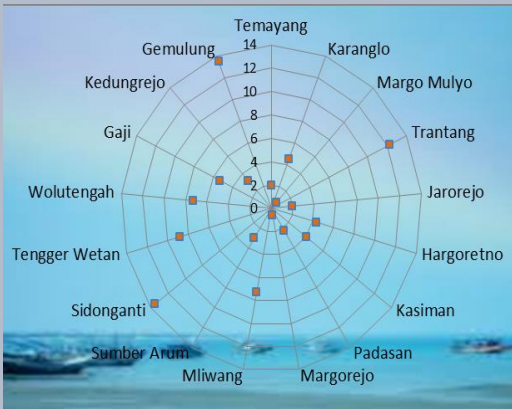


Luas Tiap Desa di Kecamatan Kerek



Sumber : Kec Kerek Dalam Angka 2016

Jarak Tiap Desa dari Ibukota Kecamatan Kerek



Luas wilayah Kecamatan Kerek adalah yang kedua terbesar dari 20 Kecamatan yang ada di Kabupaten Tuban dengan luas 136,55 km² atau hanya 7,42 persen dari total luas wilayah Kabupaten Tuban yang mencapai 1.839,24 km².

Desa Gemulung adalah desa yang memiliki luas terbesar, yakni 9,84 km² atau 8,66 persen dari seluruh luas Kecamatan Kerek, sedang Desa yang memiliki luas wilayah terkecil adalah Temayang dengan luas 3,53 km² atau 3,22 persen Dari seluruh luas Kecamatan Kerek.


Dari sisi geologi, jenis tanah di wilayah Kerek adalah jenis mediteran merah kuning, yaitu jenis tanah yang berasal dari endapan batu kapur di daerah bukit. Tidak mengherankan jika wilayah ini kaya akan barang

1

GEOGRAFI

galian batu kapur yang menjadi bahan baku industri semen.

Meskipun ada dua sungai yang mata airnya dari Kecamatan kerek, yaitu Sungai Simbatan dan Sungai Kedung Kayen, namun kedua sungai ini hanya bisa digunakan untuk mengairi kurang lebih 350 Ha sawah di sekitarnya saja, sehingga untuk keperluan irigasi pertanian, penduduk Kecamatan ini mengandalkan dari air hujan (sawah tadah hujan).



Sumber : Kec Kerek Dalam Angka 2016

Jumlah Dusun, RT, dan RW Dalam Wilayah Kecamatan Kerek Tahun 2015

Desa	Jumlah RT	Jumlah RW	Jumlah Dusun	Jumlah Perangkat
(1)	(2)	(3)	(4)	(5)
Gemulung	26	7	5	11
Wolutengah	29	4	3	11
Trantang	8	2	2	9
Sidonganti	18	4	2	10
Tegger Wetan	12	3	3	8
Hargoretno	15	3	2	8
Temayang	13	3	2	9
Padasan	18	4	3	11
Karanglo	22	5	3	11
Sumber Arum	9	3	3	13
Margo Mulyo	32	5	2	9
Jarorejo	24	7	2	12
Margorejo	31	8	3	11
Gaji	52	9	4	18
Kedungrejo	22	5	3	11
Kasiman	9	3	3	11
Mliwang	8	2	1	7
Jumlah	348	77	46	180

Sumber : Kec Kerek Dalam Angka 2016

Kecamatan Kerek terdiri dari 17 Desa, 46 Dusun 77 Rukun Warga (RW) dan 348 Rukun Tetangga (RT). Desa Gaji tercatat memiliki jumlah RT terbanyak (52 RT dan 9 RW). Sedangkan Gemulung merupakan desa dengan jumlah dusun terbanyak yaitu 5 dusun.

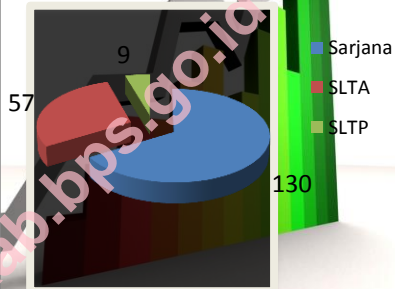
Dalam menjalankan pemerintahannya, seorang kepala desa dibantu oleh beberapa perangkat desa dimana rata-rata dalam satu desa ada sekitar 10 perangkat yang terdiri dari kades, sekdes, kasun, kaur dan kasi. Terdapat 180 orang perangkat (termasuk kades) di seluruh wilayah Kecamatan Kerek yang tersebar di ke-17 desa dalam wilayah Kecamatan Kerek.

Dari ketujuh belas kades di Kecamatan Kerek, 15 kades berjenis kelamin laki-laki dan 2 perempuan. Sedangkan dilihat dari tingkat pendidikannya, semua berijazah SLTA keatas, tepatnya 12 orang berijazah SLTA dan 5 orang berijazah S1.

PNS yang ada dilingkungan Kecamatan kerek pada tahun 2015 tercatat berjumlah 195 orang dimana 141 orang (72,3 persen) diantaranya adalah laki-laki dan 54 orang (27,7 persen) lainnya adalah perempuan.

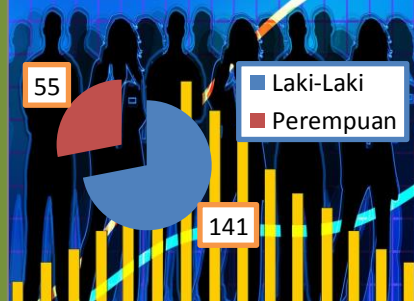
Jenjang pendidikan PNS, yang dianggap mewakili gambaran kualitas PNS, diperoleh catatan bahwa di Kecamatan Kerek sekitar 76 persen PNS tersebut telah berijazah sarjana.

Jumlah PNS Menurut Pendidikan di Kecamatan Kerek Tahun 2015



Sumber : Kec Kerek Dalam Angka 2016

Jumlah PNS Menurut Jenis Kelamin di Kecamatan Kerek Tahun 2015

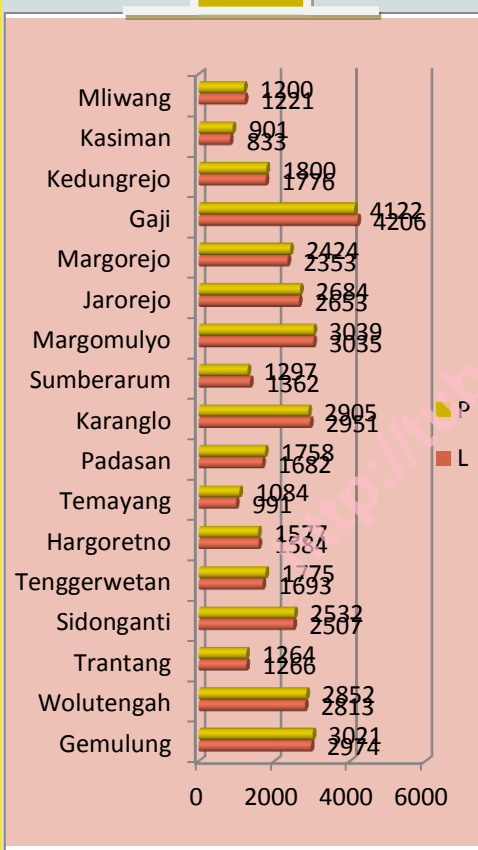


Sumber : Kec Kerek Dalam Angka 2016

3



Jumlah Penduduk Menurut Jenis Kelamin Di Kecamatan Kerek Tahun 2015

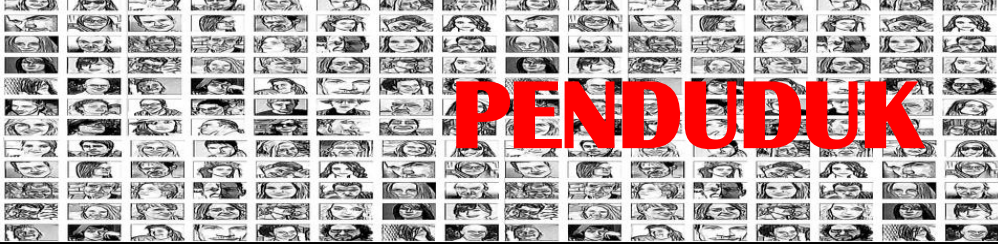


Penduduk/Tahun	2010	2015
Jumlah Penduduk	64865	72135
Laki-Laki	32055	35900
Perempuan	32810	36235

Sumber : Kecamatan Kerek Dalam Angka 2016

Data penduduk merupakan salah satu data vital yang mestinya selalu ada dan ter-update secara kontinyu. Informasi kependudukan paling lengkap adalah dari hasil sensus penduduk, namun sayangnya data itu hanya bisa kita peroleh sepuluh tahun sekali. Selain SP, ada sumber data lain yaitu registrasi penduduk, namun data penduduk yang dikumpulkan dari hasil registrasi bulanan seringkali tidak terupdate sebagaimana mestinya, sehingga terkadang underestimate atau sebaliknya.

Dari hasil SP 2010 jumlah penduduk Kecamatan Kerek sebesar 64.865 jiwa terdiri dari 32.055 jiwa penduduk laki-laki dan 32.810 perempuan. Dengan luas wilayah 109,5 km² maka kepadatan penduduk di Kecamatan Kerek cukup tinggi, yaitu 3.851 jiwa per km².



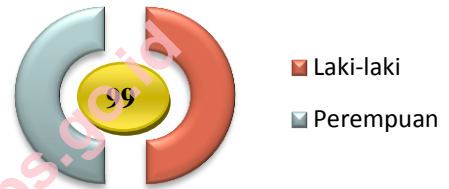
PENDUDUK



Sedangkan dari hasil registrasi penduduk yang tercatat di kantor kecamatan, jumlah penduduk Kecamatan Kerek tahun 2015 adalah 72.135 jiwa, yang terdiri dari 35.900 laki-laki dan 36.235 perempuan. Sehingga sex rasionya adalah sebesar 99 persen.

Penduduk terbanyak adalah Desa Gaji dengan 8.328 jiwa, dan paling sedikit adalah penduduk Desa Kasiman yaitu 1.734 jiwa. Namun demikian dari segi kepadatan, desa dengan penduduk terpadat adalah Desa Karanglo dengan jumlah kepadatan 1586, sedangkan untuk kepadatan penduduk terendah sama dengan jumlah penduduk terendah yaitu desa kasiman desa ini masih belum begitu banyak pemukimannya.

Sex Ratio Penduduk di Kecamatan Kerek Tahun 2015



Laki-laki	Perempuan	Sex Ratio
35900	36035	99

Kepadatan Penduduk Di Kecamatan Kerek Tahun 2015

Desa	Jumlah Penduduk	Luas (Km2)	Kepadatan
Gemulung	5995	9,48	632
Wolutengah	5665	8,84	640
Trantang	2530	4,7	538
Sidonganti	5039	7,17	702
Tegger Wetan	3468	8,08	429
Hargoretmo	3161	5,35	590
Temayang	2075	3,53	587
Padasan	3440	5,95	578
Karanglo	5856	3,69	1586
Sumber Arum	2659	7,14	372
Margo Mulyo	6074	3,85	1577
Jarorejo	5337	4,92	1084
Margorejo	4777	6,42	744
Gaji	8328	8,93	932
Kedungrejo	3576	8,95	399
Kasiman	1734	5,67	305
Mliwang	2421	6,83	354
Jumlah :	72.135	109,5	658

Sumber : Kecamatan Kerek Dalam Angka 2016

Keberadaan sektor pendidikan di Kecamatan Kerek sangat mendapatkan perhatian dari Pemerintah baik Pusat maupun Daerah. Hal ini dibuktikan dengan banyaknya sarana pendidikan yang tersebar ke seluruh Desa/Kelurahan di Kecamatan Kerek

Pada tahun 2015 jumlah Sekolah Dasar/ sederajat di Kecamatan Kerek sebesar 37 sekolah. Dimana sekolah Dasar Negeri sebanyak 29 sekolah. Yang tidak berubah selama dua tahun terakhir. Sedangkan jumlah SD Swasta sebesar 8 sekolah

Jumlah SLTP/ Sederajat di kecamatan Kerek pada tahun 2015 sebanyak 8 sekolah yang terbagi menjadi SLTP Negeri sebanyak 4 sekolah sementara SLTP Swasta juga berjumlah 4 sekolah.

Pada Tahun 2015 jumlah Sekolah Lanjutan Tingkat Atas (SLTA) di Kecamatan Kerek sebanyak 3 sekolah yang terbagi menjadi 1 Sekolah SLTA Negeri yang berada di desa Jarorejo dan 2 SLTA Swasta yang berada di desa Hargoretno dan Margomulyo.

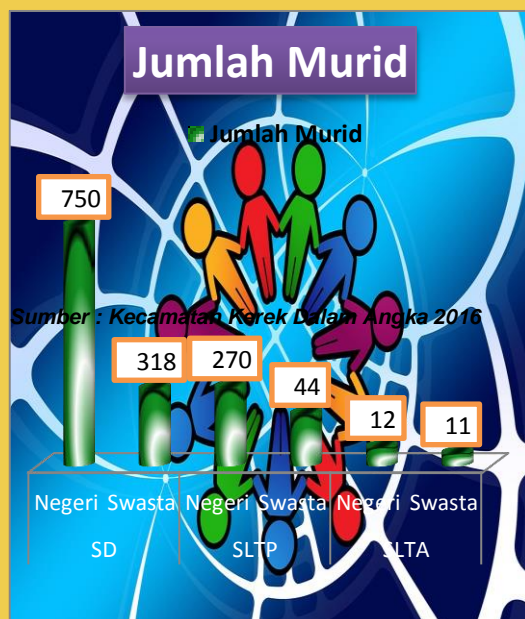
Pada tahun pelajaran 2014/2015 tercatat banyaknya murid SD/ sederajat adalah 5068 yang terbagi menjadi 3750 murid SD Negeri dan 1318 murid SD Swasta. Sedangkan Jumlah Guru

Jumlah Sekolah SD,SLTP,SLTA Di Kecamatan Kerek tahun 2015

Desa	SD		SLTP		SLTA	
	Negeri	Swasta	Negeri	Swasta	Negeri	Swasta
Gemulung	3	-	1	-	-	-
Wolutengah	2	-	1	-	-	-
Trantang	1	-	-	-	-	-
Sidonganti	2	-	1	-	-	-
Tegger Wetan	2	-	-	-	-	-
Hargoretno	2	-	-	1	-	1
Temayang	1	-	-	-	-	-
Padasan	1	2	-	-	-	-
Karanglo	2	1	-	1	-	-
Sumber Amra	1	-	-	-	-	-
Margomulyo	1	1	1	1	-	1
Jarorejo	2	-	-	-	1	-
Margorejo	1	-	-	-	-	-
Gaji	4	1	-	1	-	-
Kedungrejo	2	1	-	-	-	-
Kasiman	1	1	-	-	-	-
Miwang	1	1	-	-	-	-
Jumlah	29	8	4	4	1	2

Sumber : Kecamatan Kerek Dalam Angka 2016

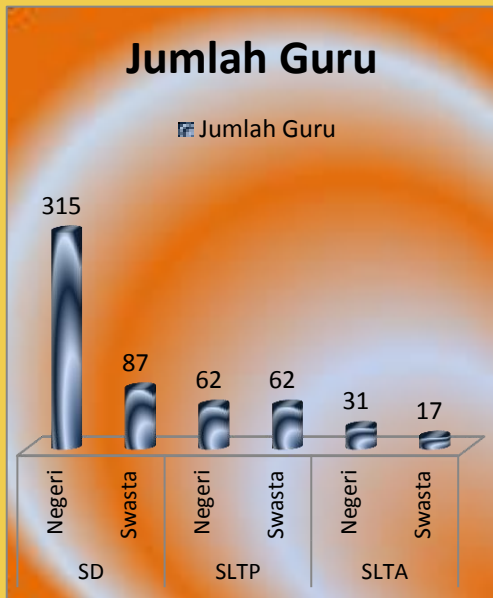
Jumlah Murid SD,SLTP,SLTA di Kecamatan Kerek tahun 2015



Sumber : Kecamatan Kerek Dalam Angka 2016

Sumber : Kecamatan Kerek Dalam Angka 2016

Jumlah Guru SD,SLTP,SLTA di Kecamatan Kerek tahun 2015



SD/ sederajat sebanyak 402 guru, yang terbagi menjadi 315 guru SD Negeri sedangkan sisanya 87 guru merupakan guru SD Swasta

Sedangkan Murid Sekolah Lanjutan Tingkat Pertama (SLTP) sebanyak 2114 murid terbagi menjadi 1270 murid SLTP Negeri dan 844 murid SLTP Swasta dengan Jumlah Guru sebanyak 124 guru dimana 62 guru SLTP Negeri dan sisanya 62 guru SLTP Swasta sedangkan

Kalau Jumlah Murid Sekolah Lanjutan Tingkat Atas (SLTA) sebanyak 523 murid, terbagi menjadi 312 murid SLTA Negeri dan 211 murid SLTA Swasta, Dengan jumlah guru sebanyak 48 guru dimana 31 guru SLTA Negeri dan 17 guru SLTA Swasta. Sebagaimana digambarkan oleh grafik ataupun diagram di samping.

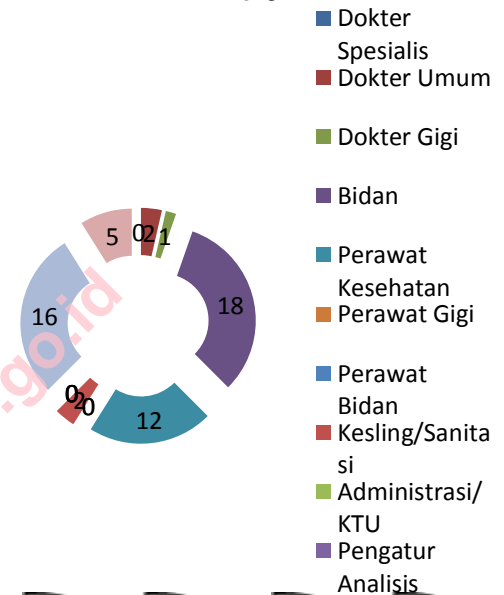
Selanjutnya adalah Kesehatan. Di wilayah Kecamatan Kerek Pelayanan kepada masyarakat di bidang kesehatan juga tidak terlupakan. Dengan adanya 2 Puskesmas milik Pemerintah, dan 2 Puskesmas Pembantu serta fasilitas kesehatan lainnya termasuk 17 Polindes dan Pokesdes ,demi mengoptimalkan pelayanan Kesehatan kepada masyarakat

Desa	SD		SLTP		SLTA	
	Negeri	Swasta	Negeri	Swasta	Negeri	Swasta
Gemlung	382	-	121	-	-	-
Wolutengah	446	-	398	-	-	-
Trantang	171	-	-	-	-	-
Sidonganti	281	-	-	-	-	-
Tegger Wetan	182	-	-	-	-	-
Hargoretno	237	-	-	81	-	-
Temayang	128	-	-	-	-	-
Padasan	36	198	-	-	-	-
Karanglo	161	257	-	142	-	-
Sumber Arum	172	-	-	-	-	-
Margo Mulyo	466	466	751	460	312	211
Jarorejo	296	-	-	-	-	-
Margorejo	32	-	-	-	-	-
Gaji	426	218	-	161	-	-
Kedungrejo	119	-	-	-	-	-
Kasiman	88	98	-	-	-	-
Miwang	127	81	-	-	-	-
Jumlah	3750	1318	1270	844	312	211

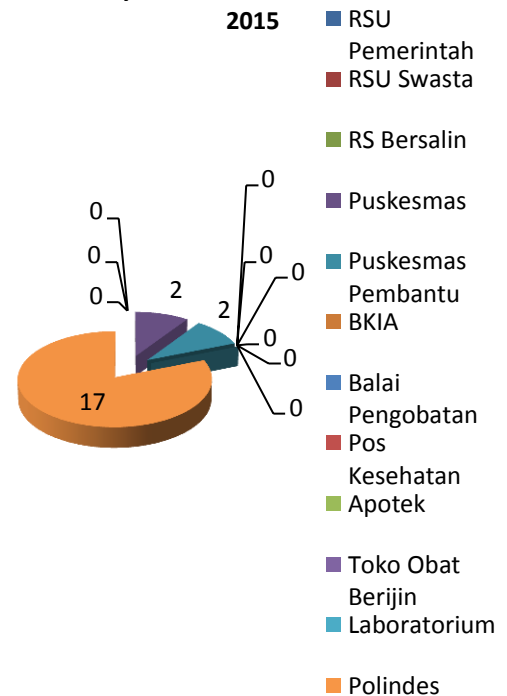
Sumber : Kecamatan Kerek Dalam Angka 2016

Semua ini juga ditunjang dengan adanya tenaga medis yang cukup memadai yaitu sebanyak 56 tenaga medis. Yang terdiri dari dokter umum 2, dokter gigi 1, perawat kesehatan 12, sanitasi 2, dukun bayi 16 dan paramedis lainnya sebanyak 5 Orang. Dan juga terus memperbarui prasarana kesehatan termasuk merenovasi gedung puskesmas kerek yang sekarang sudah jadi.

Jumlah Tenaga Kesehatan Menurut Jenisnya Di Kecamatan Kerek Tahun 2015



Jumlah Sarana Kesehatan Menurut Jenisnya Di Kecamatan Kerek Tahun 2015



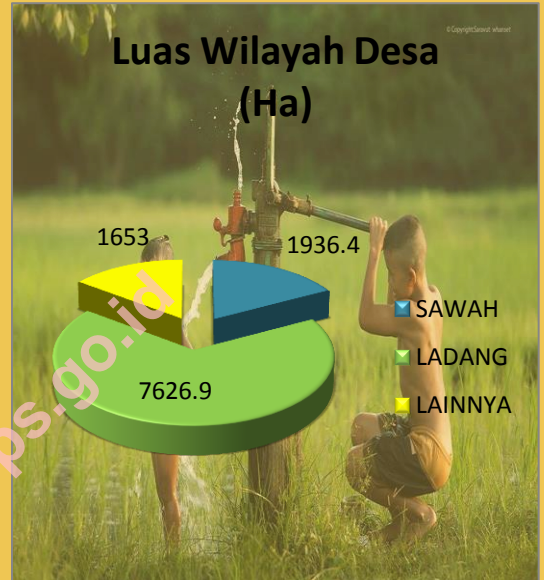
Sumber : Kecamatan Kerek Dalam Angka 2016

6

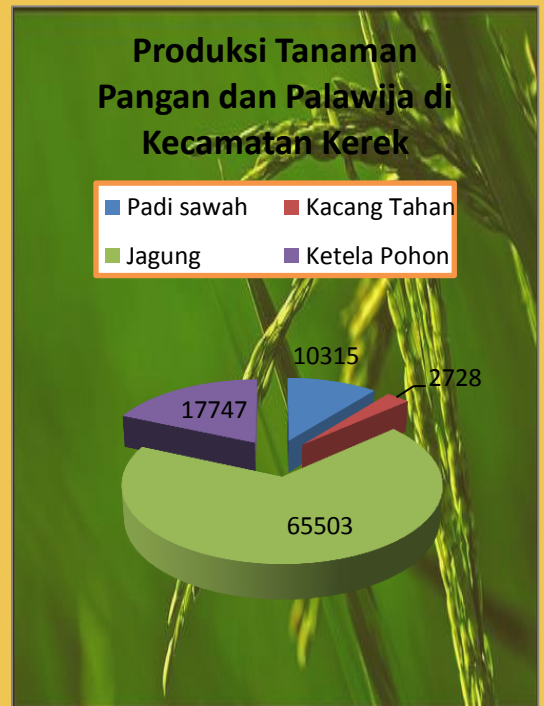
PERTANIAN

Pertanian merupakan sektor unggulan di Kecamatan Kerek Hampir di Setiap desa/kelurahan. Selain itu Kecamatan Kerek sebagian besar merupakan daerah Industri rumah tangga. Lahan pertanian di Kecamatan Kerek adalah 9563,30 ha (terdiri dari lahan sawah sebesar 1.936,40 ha dan sisanya seluas 7,626,90 ha adalah lahan tegalan/ladang)

Potensi sektor pertanian di Kecamatan Kerek walaupun Pengairannya Mengandalkan dari hujan tetapi turut memberikan kontribusi terhadap perekonomian masyarakat kecamatan Kerek. Pada tahun 2015 tercatat produksi padi sawah sebesar 10315 Ton, jagung 65503 Ton Kacang tanah 2728 ton sedangkan untuk Ketela Pohon sebesar 17747 ton.



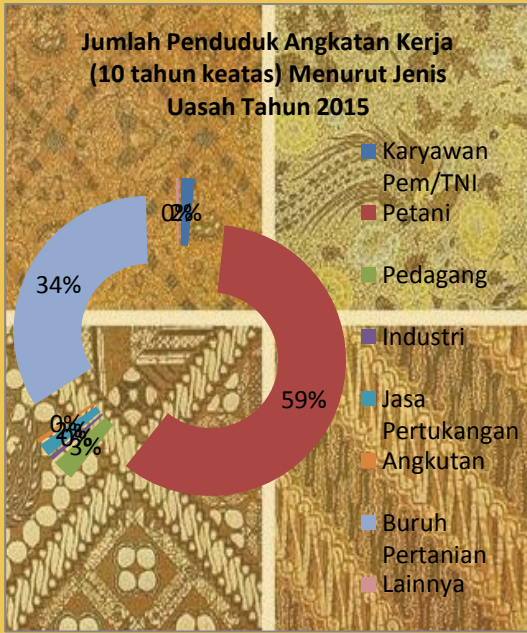
Sumber: Kecamatan Dalam Angka 2016



Sumber: Kecamatan Dalam Angka 2016

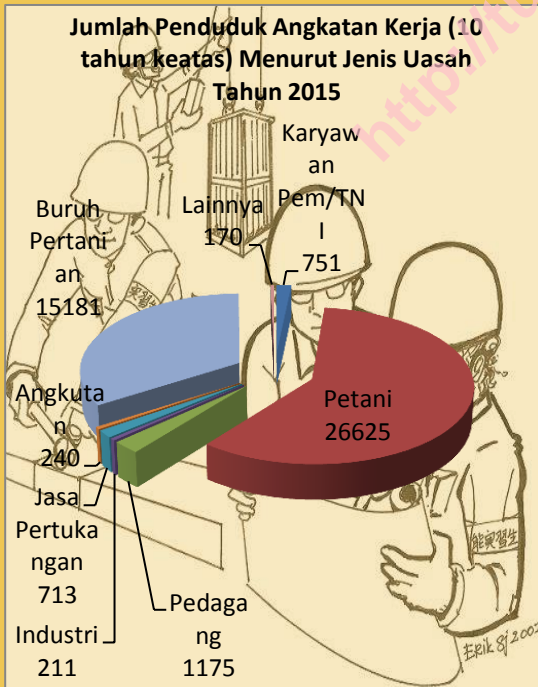
PERTANIAN

6



Sumber: Kecamatan Dalam Angka 2016

Sebagai salah satu kecamatan yang tidak memiliki wilayah pesisir, tapi di wilayah Kecamatan Kerek sangat berpotensi di sektor pertanian ini dapat dilihat dari mayoritas penduduk kecamatan Kerek yang lebih dari 93% penduduknya berprofesi atau bermata pencaharian di sektor pertanian baik sebagai Petani maupun buruh tani.



Sumber: Kecamatan Dalam Angka 2016

Sedangkan dilihat dari mata pencaharian Penduduk Kecamatan Kerek yang bekerja sebagai petani sebanyak 26.625 petani, Buruh tani 15.181 angkutan 240, jasa pertukangan 713, karyawan Pem/TNI sebanyak 751, Pedagang 1175, serta industri 211 orang yang tersebar di Wilayah Kecamatan Kerek.

Salah satu sumber Pendapatan Asli Daerah di Kecamatan Kerek adalah Pajak Bumi dan Bangunan (PBB). Penerimaan pajak di Kecamatan Kerek dari tahun ke tahun terus meningkat

Pada tahun 2015 target dan realisasi Pajak Bumi dan Bangunan (PBB) di Kecamatan Kerek sebesar Rp 900.889.000,- Angka tersebut tersebar di 17 Desa yang ada di Kecamatan Kerek

Target dan realisasi PBB terbesar dari Desa Wolutengah Rp.81.877.000 diikuti Desa Sumber arum senilai Rp. 81.785.000,- dan Desa Margomulyo Rp.68.632.000 sedang nilai PBB terkecil Rp 32.100.000 adalah Desa Trantang

Baku Dan Realisasi PBB Tiap Desa Di Wilayah Kecamatan Kerek Tahun 2015

Desa	Baku	Realisasi	Persentase (%)
	(000 RP)	(000 RP)	
Gemlung	38662	38662	100
Wolutengah	81877	81877	100
Trantang	32100	32100	100
Sidonganti	53450	53450	100
Tegger Wetan	50912	50912	100
Hargoretno	34222	34222	100
Temayang	35426	35426	100
Padasan	46126	46126	100
Karanglo	45002	45002	100
Sumber Arum	81785	81785	100
Margo Mulyo	68632	68632	100
Jarorejo	67361	67361	100
Margorejo	45322	45322	100
Gaji	66880	66880	100
Kedungrejo	62271	62271	100
Kasiman	51876	51876	100
Mliwang	38985	38985	100
Jumlah	900889	900889	

Sumber: kecamatan Kerek Dalam Angka 2016

DATA

MENCERDASKAN BANGSA



BADAN PUSAT STATISTIK KABUPATEN TUBAN

Jl. Manunggal No.8 Palang (0356) 321974 Tuban