



st2013  
BERSUS PERTANIAN

Katalog BPS : 1102001.1275020

# KECAMATAN MEDAN JOHOR DALAM ANGKA 2012



**BADAN PUSAT STATISTIK  
KOTA MEDAN**  
BPS-Statistics of Medan City



Katalog BPS: 1102001.1275.020

# **KECAMATAN MEDAN JOHOR DALAM ANGKA**

*Medan Jhor  
In Figure*

# 2012



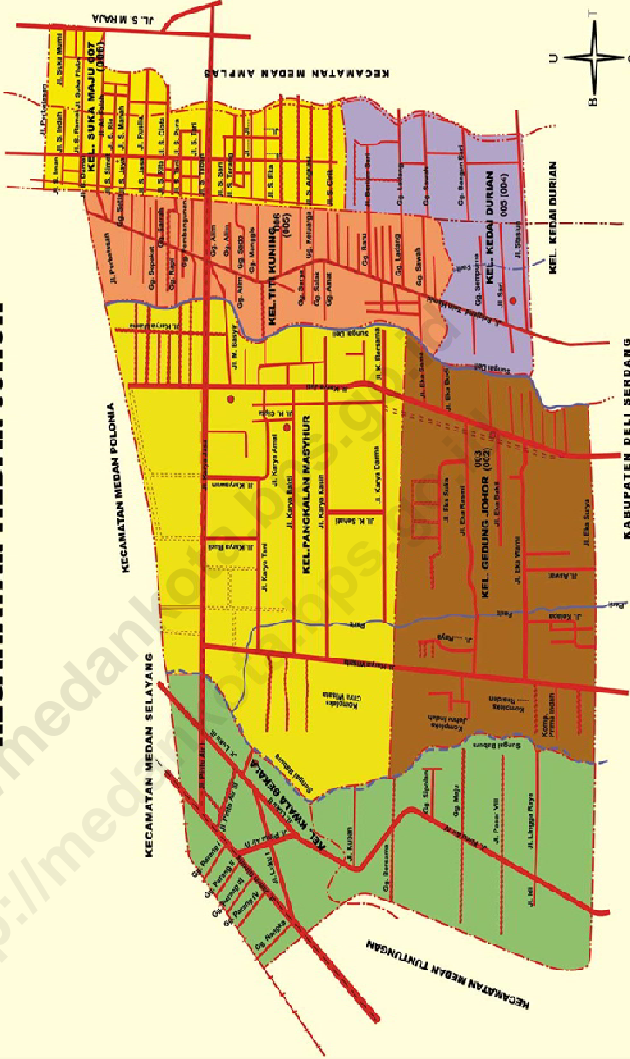
BADAN PUSAT STATISTIK KOTA MEDAN  
*BPS – Statistic of Medan City*

**KECAMATAN MEDAN JOHOR  
DALAM ANGKA 2012  
*Medan Johor In Figures 2012***

ISSN/ *Issn Number* :  
Katalog BPS : 1102001.1275.020  
No. Publikasi : 12750.1204  
  
Ukuran buku/ *Book size* : 21cm x 15 cm  
Jumlah Halaman/ *Number of pages*: xx + 8

Boleh dikutip dengan menyebut sumbernya  
*May be Cited With Reference to the Source*

# SKETSA PETA KECAMATAN MEDAN JOHOR



## PEMERINTAH KOTA MEDAN



### Pengertian lambang Kota Medan :

- Suatu perisai terbagi atas 5 bagian yang masing-masing melukiskan 5 bahan pokok terpenting yang diekspor dari Medan yakni Nenas Ssal, Teh, Pohon Getah, Kelapa Sawit dan Tembakau.
- Suatu lingkaran yang terdiri dari setangkai padi dan sedahan kapas, masing-masing terdiri dari 17 biji padi dan 8 bunga kapas.
- Suatu bambu runcing yang terletak di belakang perisai.
- Suatu bintang bambu runcing dan 4 tiang yang menjinjing perisai dan lingkaran tersebut dan menghubungkan pita sutera.

### Arti lambang-lambang yang terdapat pada Logo Kota Medan:

- 17 Biji padi berarti tanggal 17 dari Hari Proklamasi Kemerdekaan Republik Indonesia.
- 8 Bunga kapas berarti bulan ke-8 dari Tahun Proklamasi Kemerdekaan Republik Indonesia.
- 4 Tiang dan 5 bahagian dari perisai berarti Tahun 45 dari Proklamasi Kemerdekaan Republik Indonesia.
- Satu bambu runcing yang terletak di belakang perisai, adalah lambang perjuangan Kemerdekaan Republik Indonesia, dan lima bahan-bahan pokok yang terpenting di hadapan bambu runcing, berarti kemakmuran serta Keadilan Sosial yang merata ada di hadapan kita.
- Bintang yang bersinar lima adalah Bintang Nasional yang berarti bahwa hidup penduduk Kota Medan khususnya dan Indonesia umumnya akan bersinar-sinar, bahagia dan lepas dari kemiskinan dan kemelaratan.
- Lima sinar Bintang, lima bahan-bahan pokok terpenting yang diekspor dari Medan dan lima bahagian perisai berarti Pancasila, yang menjadi Dasar Negara Republik Indonesia.



**PEMERINTAH KOTA MEDAN  
CAMAT MEDAN JOHOR**

**KATA SAMBUTAN**

Pertama-tama saya mengucapkan terima kasih kepada Koordinator Statistik Kecamatan Medan Johor serta kerjasama seluruh aparat kecamatan dan kelurahan seKecamatan Medan Johor atas terbitnya publikasi Kecamatan Medan Johor Dalam Angka Tahun 2012.

Buku publikasi Kecamatan Medan Johor dalam Angka Tahun 2012 ini memuat data tentang keadaan Kecamatan Medan Johor dalam bentuk angka-angka yang diperoleh dari sumbernya langsung yaitu kantor kecamatan, kantor kelurahan dan instansi pemerintah lainnya yang ada di Kecamatan Medan Johor, sehingga data yang termuat dalam publikasi ini merupakan data yang aktual dan akurat serta mencerminkan keadaan Kecamatan Medan Johor pada tahun 2011.

Buku ini diperlukan oleh pengguna data baik instansi pemerintah maupun masyarakat sebagai bahan perencanaan pembangunan di segala bidang, serta merupakan sumber informasi tentang kondisi Kecamatan Medan Johor yang saat ini sedang berkembang.

Akhirnya sekali lagi saya ucapkan terima kasih kepada Koordinator Statistik Kecamatan Medan Johor yang telah berusaha keras dalam penyusunan buku ini dan saya harapkan terus berkelanjutan untuk masa yang akan datang.

Medan, September 2012  
CAMAT MEDAN JOHOR

Mhd. Azwarlin Nasution,SH  
NIP. 19640705 198612 1 001



**BADAN PUSAT STATISTIK KOTA MEDAN  
KSK MEDAN JOHOR**

**KATA PENGANTAR**

Dengan memanjatkan puji dan syukur ke hadirat Tuhan Yang Maha Esa, kami telah dapat menyelesaikan publikasi "Kecamatan Medan Johor Dalam Angka Tahun 2012" ini. Usainya penerbitan publikasi ini dimungkinkan berkat adanya bantuan dari Pemerintah Kecamatan Medan Johor serta instansi pemerintah lainnya yang ada di Kecamatan Medan Johor.

Kebutuhan akan data statistik semakin meningkat untuk saat ini. Hal itu menjadi pendorong bagi kami untuk menyusun publikasi ini. Data yang disajikan dalam publikasi ini bersumber dari data yang terdapat di kantor Kecamatan Medan Johor, kantor kelurahan seKecamatan Medan Johor serta instansi pemerintah lainnya yang ada di Kecamatan Medan Johor. Selain itu data yang ada pada publikasi ini merupakan data yang bersumber dari berbagai kegiatan rutin, survei, maupun sensus yang diselenggarakan Badan Pusat Statistik di Kecamatan Medan Johor.

Pada kesempatan ini kami mengucapkan terima kasih kepada Camat Medan Johor atas perhatian dan bantuannya sehingga terbitnya publikasi ini, serta kepada instansi pemerintah lainnya.

Saran dan kritik yang bersifat membangun dari berbagai pihak sangat kami harapkan demi penyempurnaan publikasi ini di masa yang akan datang.

Akhirnya semoga penyajian data statistik ini dapat membantu dalam memenuhi kebutuhan data bagi pihak-pihak yang memerlukan, serta bermanfaat bagi semua pihak.

Medan, September 2012  
KSK MEDAN JOHOR

Daftar Publikasi BPSK Wesley N. Tambunan, SS  
NIP. 19871206 201101 1 013

Daftar Publikasi BPS Kota Medan Tahun 2011  
*Publication List of BPS Statistics of Medan City Published in 2011*

No.	Title	Published	Available in Printed Form	Available in Machine Readable Data	
				Flash Disk	CD-ROM
(1)	(2)	(3)	(4)	(5)	(6)
1.	Perhitungan Pendapatan Regional Kota Medan Tahun 2009	2011	Yes	Yes	Yes
2.	Produk Domestik Regional Bruto Menurut Penggunaan Kota Medan 2000-2009	2011	Yes	Yes	Yes
3.	Buku Saku Data Pokok Statistik Kota Medan 2011	2011	Yes	Yes	Yes
4.	Medan Dalam Angka 2011	2011	Yes	Yes	Yes
5.	Kecamatan Medan Tuntungan Dalam Angka 2011	2011	Yes	Yes	Yes
6.	Kecamatan Medan Johor Dalam Angka 2011	2011	Yes	Yes	Yes
7.	Kecamatan Medan Amplas Dalam Angka 2011	2011	Yes	Yes	Yes
8.	Kecamatan Medan Denai Dalam Angka 2011	2011	Yes	Yes	Yes
9.	Kecamatan Medan Area Dalam Angka 2011	2011	Yes	Yes	Yes



10.	Kecamatan Medan Kota Dalam Angka 2011	2011	Yes	Yes	Yes
11.	Kecamatan Medan Maimun Dalam Angka 2011	2011	Yes	Yes	Yes
12.	Kecamatan Medan Polonia Dalam Angka 2011	2011	Yes	Yes	Yes
13.	Kecamatan Medan Baru Dalam Angka 2011	2011	Yes	Yes	Yes
14.	Kecamatan Medan Selayang Dalam Angka 2011	2011	Yes	Yes	Yes
15.	Kecamatan Medan Sunggal Dalam Angka 2011	2011	Yes	Yes	Yes
16.	Kecamatan Medan Helvetia Dalam Angka 2011	2011	Yes	Yes	Yes
17.	Kecamatan Medan Petisah Dalam Angka 2011	2011	Yes	Yes	Yes
18.	Kecamatan Medan Barat Dalam Angka 2011	2011	Yes	Yes	Yes
19.	Kecamatan Medan Timur Dalam Angka 2011	2011	Yes	Yes	Yes
20.	Kecamatan Medan Perjuangan Dalam Angka 2011	2011	Yes	Yes	Yes

21.	Kecamatan Medan Tembung Dalam Angka 2011	2011	Yes	Yes	Yes
22.	Kecamatan Medan Deli Dalam Angka 2011	2011	Yes	Yes	Yes
23.	Kecamatan Medan Labuhan Dalam Angka 2011	2011	Yes	Yes	Yes
24.	Kecamatan Medan Marelan Dalam Angka 2011	2011	Yes	Yes	Yes
25.	Kecamatan Medan Belawan Dalam Angka 2011	2011	Yes	Yes	Yes
26.	PDRB Kota Medan Per Kecamatan tahun 2009	2011	Yes	Yes	Yes
27.	Statistik Daerah Kota Medan 2011	2011	Yes	Yes	Yes
28.	Gini Ratio Kota Medan tahun 2001-2009	2011	Yes	Yes	Yes
29.	Statistik Daerah Kecamatan Medan Tuntungan 2011	2011	Yes	Yes	Yes
30.	Statistik Daerah Kecamatan Medan Jhbor 2011	2011	Yes	Yes	Yes
31.	Statistik Daerah Kecamatan Medan Amplas 2011	2011	Yes	Yes	Yes
32.	Statistik Daerah Kecamatan Medan Denai 2011	2011	Yes	Yes	Yes
33.	Statistik Daerah	2011	Yes	Yes	Yes

	Kecamatan Medan Area 2011				
34.	Statistik Daerah Kecamatan Medan Kota 2011	2011	Yes	Yes	Yes
35.	Statistik Daerah Kecamatan Medan Maimun 2011	2011	Yes	Yes	Yes
36.	Statistik Daerah Kecamatan Medan Polonia 2011	2011	Yes	Yes	Yes
37.	Statistik Daerah Kecamatan Medan Baru 2011	2011	Yes	Yes	Yes
38.	Statistik Daerah Kecamatan Medan Selayang 2011	2011	Yes	Yes	Yes
39.	Statistik Daerah Kecamatan Medan Sunggal 2011	2011	Yes	Yes	Yes
40.	Statistik Daerah Kecamatan Medan Helvetia 2011	2011	Yes	Yes	Yes
41.	Statistik Daerah Kecamatan Medan Petisah 2011	2011	Yes	Yes	Yes
42.	Statistik Daerah Kecamatan Medan Barat 2011	2011	Yes	Yes	Yes
43.	Statistik Daerah Kecamatan Medan Timur 2011	2011	Yes	Yes	Yes
44.	Statistik Daerah Kecamatan Medan Perjuangan 2011	2011	Yes	Yes	Yes
45.	Statistik Daerah	2011	Yes	Yes	Yes

	Kecamatan Medan Tembung 2011				
46.	Statistik Daerah Kecamatan Medan Deli 2011	2011	Yes	Yes	Yes
47.	Statistik Daerah Kecamatan Medan Labuhan 2011	2011	Yes	Yes	Yes
48.	Statistik Daerah Kecamatan Medan Marelan 2011	2011	Yes	Yes	Yes
49.	Statistik Daerah Kecamatan Medan Belawan 2011	2011	Yes	Yes	Yes

<http://medankota.bps.go.id>  
<http://medankota.bps.go.id>



## Daftar Isi / Contents

	Halaman <i>Page</i>
Peta Kecamatan Medan Joho .....	3
Lambang Daerah Kota Medan.....	4
Kata Sambutan Camat Medan Johor .....	5
Kata Pengantar KSK Medan Johor .....	6
Daftar Publikasi BPS Kota Medan Terbitan tahun 2011.....	7
Daftar Isi / <i>Contents</i> .....	xiii
Daftar Tabel / <i>List of Table</i> .....	xiv
BAB I : Keadaan Geografis.....	1
BAB II : Pemerintahan.....	9
BAB III : Penduduk dan Tenaga Kerja.....	17
BAB IV : Sosial 33	
BAB V : Industri, Energi, dan Air Minum .....	51
BAB VI : Ekonomi .....	59
BAB VII : Hotel, Restoran, dan Pariwisata .....	69
BAB VIII : Keuangan dan Harga.....	77
Lampiran .....	83

Daftar Tabel / List of Table

Judul Tabel	Halaman Page
<b>Tabel 1.1 :</b> Letak dan geografis Kecamatan Medan Jhor tahun 2011 .....	5
<b>Tabel 1.2 :</b> Luas wilayah dirinci per kelurahan di Kecamatan Medan Jhor tahun 2011.....	6
<b>Tabel 1.3 :</b> Jarak kantor lurah ke kantor camat di Kecamatan Medan Jhor tahun 2011.....	7
<b>Tabel 1.4 :</b> Daftar alamat kantor kelurahan se Kecamatan Medan Jhor tahun 2011.....	8
<b>Tabel 2.1 :</b> Jumlah lingkungan, RW, RT, dan blok sensus, dirinci menurut kelurahan di Kecamatan Medan Jhor tahun 2011.....	13
<b>Tabel 2.2 :</b> Jumlah pegawai negeri di kantor camat dan instansi pemerintah di Kecamatan Medan Jhor tahun 2011 (Jwa) .....	14
<b>Tabel 2.3 :</b> Jumlah pegawai negeri menurut golongan dirinci menurut kelurahan di Kecamatan Medan Jhor tahun 2011 (Jwa) .....	15
<b>Tabel 2.4 :</b> Banyaknya pertahanan sipil dirinci menurut kelurahan di Kecamatan Medan Jhor tahun 2011.....	16
<b>Tabel 3.3 :</b> Jumlah penduduk menurut jenis kelamin dirinci menurut kelurahan di Kecamatan Medan Jhor tahun 2011.....	23

Sumber :	Badan Pusat Statistik Kota Medan.....	23
<b>Tabel 3.4 :</b>	Jumlah penduduk menurut kelompok umur dan jenis kelamin di Kecamatan Medan Jhor tahun 2011..	24
<b>Tabel 3.6:</b>	Jumlah Warga Negara Indonesia turunan Cina dirinci menurut jenis kelamin per kelurahan di Kecamatan Medan Jhor tahun 2011.....	26
<b>Tabel 3.8:</b>	Jumlah mutasi dan mutandis penduduk dirinci menurut kelurahan di Kecamatan Medan Jhor tahun 2011	28
<b>Tabel 3.9:</b>	Komposisi mata pencaharian penduduk dirinci menurut kelurahan di Kecamatan Medan Jhor tahun 2011	29
<b>Tabel 3.10 :</b>	Jumlah penduduk dirinci menurut agama yang dianut per kelurahan di Kecamatan Medan Jhor tahun 2011	31
<b>Tabel 4.1 :</b>	Jumlah Taman Kanak-kanak (TK) Negeri, dan Swasta dirinci menurut Kelurahan di Kecamatan Medan Jhor tahun 2011 .....	37
<b>Tabel 4.2 :</b>	Jumlah Sekolah Dasar Negeri dan Swasta dirinci menurut Kelurahan di Kecamatan Medan Jhor tahun 2011	38
<b>Tabel 4.3 :</b>	Jumlah murid Sekolah Dasar Negeri dan Swasta dirinci menurut Kelurahan di Kecamatan Medan Jhor tahun 2011.....	39
<b>Tabel 4.4:</b>	Jumlah guru Sekolah Dasar Negeri dan Swasta dirinci menurut Kelurahan di Kecamatan Medan Jhor tahun 2011 .....	40



<b>Tabel 4.5 :</b> Jumlah Sekolah Menengah Pertama Negeri dan Swasta dirinci menurut Kelurahan di Kecamatan Medan Jhor tahun 2011 .....	41
<b>Tabel 4.6 :</b> Jumlah Sekolah Menengah Atas Negeri dan Swasta dirinci menurut kelurahan di Kecamatan Medan Jhor tahun 2011 .....	42
<b>Tabel 4.7 :</b> Jumlah Rumah Sakit, Puskesmas, BPU dan BKIA dirinci menurut kelurahan di Kecamatan Medan Jhor tahun 2011 .....	43
<b>Tabel 4.8 :</b> Jumlah Posyandu, Praktek Dokter, dan Praktek Bidan dirinci menurut kelurahan di Kecamatan Medan Jhor tahun 2011 .....	44
<b>Tabel 4.9 :</b> Jumlah Pasangan Usia Subur (PUS) yang menggunakan alat kontrasepsi IUD, MOP/W, implant, suntik, pil, kondom dirinci menurut kelurahan di Kecamatan Medan Jhor tahun 2011 .....	45
<b>Tabel 4.11 :</b> Jumlah nikah, talak, cerai dan rujuk dirinci menurut kelurahan di Kecamatan Medan Jhor tahun 2011 .....	48
<b>Tabel 4.12 :</b> Jumlah lapangan olah raga dirinci menurut jenis olah raga per kelurahan di Kecamatan Medan Jhor tahun 2011 .....	49
<b>Tabel 5.1 :</b> Jumlah industri besar/ sedang, industri kecil dan industri rumah tangga dirinci menurut kelurahan di Kecamatan Medan Jhor tahun 2011 .....	55

<b>Tabel 5.2 :</b> Jumlah rumah tangga pelanggan air PAM dirinci menurut kelurahan di Kecamatan Medan Jhor tahun 2011	156
*) Data tidak tersedia.....56	
<b>Tabel 5.3 :</b> Jumlah rumah tangga pelanggan listrik negara dirinci menurut kelurahan di Kecamatan Medan Jhor tahun 2011	57
<b>Tabel 5.4 :</b> Jumlah rumah tangga pelanggan gas kota dirinci menurut kelurahan se Kecamatan Medan Jhor tahun 2011	58
<b>Tabel 6.1 :</b> Jumlah pasar, kelompok pertokoan, minimarket, dan mall dirinci menurut kelurahan di Kecamatan Medan Jhor tahun 2011	63
<b>Tabel 6.2 :</b> Jumlah pasar yang dikelola pemerintah, swasta, dan tanpa pengelola dirinci menurut kelurahan di Kecamatan Medan Jhor tahun 2011	64
<b>Tabel 6.3 :</b> Jumlah SPBU dan agen minyak tanah dirinci menurut kelurahan di Kecamatan Medan Jhor tahun 2011	66
<b>Tabel 6.4 :</b> Jumlah bengkel sepeda motor dan mobil dirinci menurut kelurahan di Kecamatan Medan Jhor tahun 2011	66
<b>Tabel 6.5 :</b> Jumlah doorsmer sepeda motor dan mobil dirinci menurut kelurahan di Kecamatan Medan Jhor tahun 2011	67
<b>Tabel 7.1 :</b> Jumlah hotel, bioskop, night club dan bilyard dirinci menurut kelurahan di Kecamatan Medan Jhor tahun 2011	73

- Tabel 7.2 :** Jumlah restoran/rumah makan dan warung makan/minum dirinci menurut kelurahan di Kecamatan Medan Jhor tahun 2011..... 74
- Tabel 7.3 :** Jumlah panti pijat/massege, dukun patah, tukang pangkas, dan salon kecantikan dirinci menurut kelurahan di Kecamatan Medan Jhor tahun 2011..... 75
- Tabel 7.4 :** Jumlah rental video game/ play station dan warnet/ game online dirinci menurut kelurahan di Kecamatan Medan Jhor tahun 2011..... 76
- Tabel 8.1 :** Jumlah lembaga keuangan dirinci menurut kelurahan di Kecamatan Medan Jhor tahun 2011..... 80

## Daftar Gambar / *List of Picture*

Judul Gambar	Halaman <i>Page</i>
<b>Gambar 1.1</b> Luas wilayah tiap kelurahan di Kecamatan Medan Jhor tahun 2011 (Km <sup>2</sup> ) .....	4
<b>Gambar 2.1</b> Jumlah blok sensus tiap kelurahan di Kecamatan Medan Jhor tahun 2011.....	12
<b>Gambar 2.2</b> Jumlah PNS di kantor camat dan instansi pemerintah di Kecamatan Medan Jhor menurut golongan (Jwa)12	
<b>Gambar 3.1</b> Jumlah penduduk per kelurahan se Kecamatan Medan Jhor tahun 2011.....	20
<b>Gambar 3.2</b> Komposisi mata pencarian penduduk di Kecamatan Medan Jhor tahun 2011.....	20
<b>Gambar 4.1</b> Jumlah Rumah sakit, Puskesmas, BPU, dan BKIA di Kecamatan Medan Jhor tahun 2011.....	36
<b>Gambar 5.1</b> Jumlah rumah tangga pelanggan air PAM, listrik PLN dan gas kota di Kecamatan Medan Jhor tahun 2011 .54	
<b>Gambar 6.1</b> Jumlah pasar, kelompok pertokoan, minimarket, dan mall di Kecamatan Medan Jhor tahun 2011.....	62
<b>Gambar 7.1</b> Jumlah hotel, restoran/rumah makan, dan warung makan/ minum dirinci menurut kelurahan di Kecamatan Medan Jhor tahun 2011.....	72

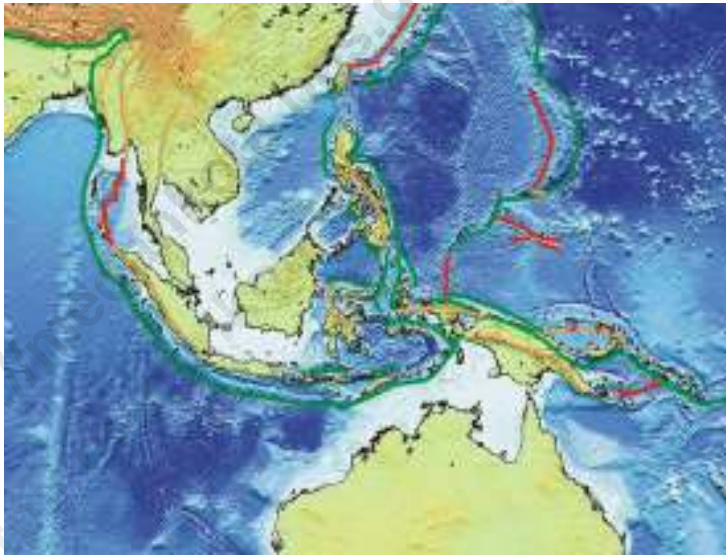
Daftar Lampiran Lainnya / *List of Appendix*

- Daftar 1 :** Nama camat dan lamanya menjabat di Kecamatan Medan Jhor sejak tahun 1974 s/d sekarang ..... 84
- Daftar 2 :** Nama lurah dan lamanya menjabat dirinci menurut kelurahan di Kecamatan Medan Jhor ..... 85
- Daftar 3 :** Daftar nama dan alamat kantor kelurahan di Kecamatan Medan Jhor tahun 2011..... 88

<http://medankota.bps.go.id>  
<http://medankota.bps.go.id>

# BAB I

## KEADAAN GEOGRAFIS





### **1.1 Letak dan Geografis Kecamatan Medan Jhor Tahun 2011**

Kecamatan Medan Jhor merupakan salah satu kecamatan di Kota Medan yang mempunyai luas sekitar 16,96 km<sup>2</sup>. Jarak kantor kecamatan ke kantor walikota Medan yaitu sekitar 10 km. Kecamatan Medan Jhor berbatasan langsung dengan Kecamatan Medan Polonia di sebelah utara, Kabupaten Deli Serdang di sebelah selatan, Kecamatan Medan Amplas di sebelah timur, dan Kecamatan Medan Selayang di sebelah barat.

### **1.2 Luas Wilayah Dirinci per Kelurahan di Kecamatan Medan Jhor Tahun 2011**

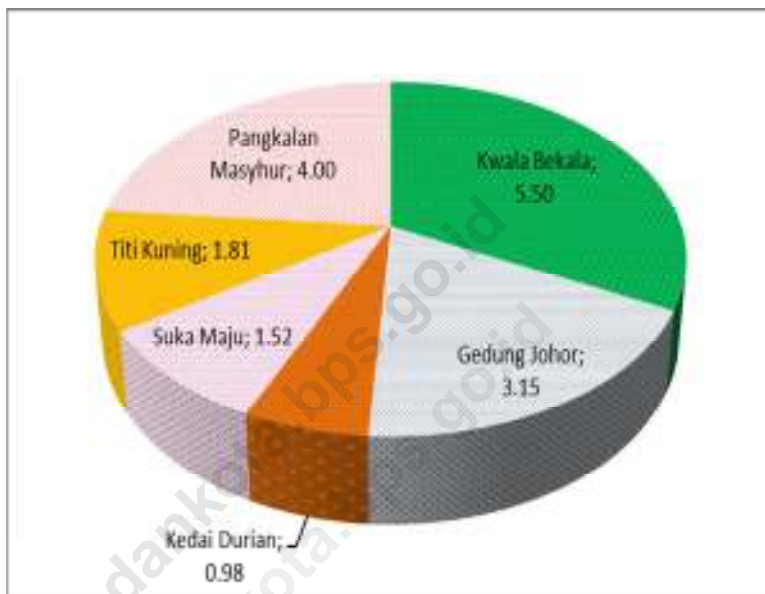
Dari enam kelurahan di Kecamatan Medan Jhor, Kelurahan Kwala Bekala memiliki luas wilayah terbesar yaitu sebesar 5,50 km<sup>2</sup> sedangkan Kelurahan Kedai Durian memiliki luas wilayah terkecil yaitu 0,98 km<sup>2</sup>.

### **1.3 Jarak Kantor Lurah ke Kantor Camat di Kecamatan Medan Jhor Tahun 2011**

Ditinjau dari jarak antara kantor kelurahan dan kantor kecamatan, kantor Kelurahan Kwala Bekala dan Suka Maju memiliki jarak terjauh dari kantor Kecamatan Medan Jhor yaitu sekitar 4 km. Sedangkan kantor Kelurahan Pangkalan Masyhur memiliki jarak terdekat dari kantor Kecamatan Medan Jhor yaitu sekitar 0,5 km.



**Gambar 1.1** Luas wilayah tiap kelurahan di Kecamatan Medan Johor tahun 2011 (Km<sup>2</sup>)



Sumber : Kantor Camat Medan Johor

**Tabel 1.1** : Letak dan geografis Kecamatan Medan Johor tahun 2011

---

1. Luas Wilayah	:	16,96	Km <sup>2</sup>
2. Letak di atas permukaan Laut	:	28	Meter
3. Terletak antara			
Lintang Utara	:		
Lintang Selatan	:		
Bujur Timur	:		
4. Berbatasan dengan			
Sebelah Utara	:	Kec. Medan Polonia	
Sebelah Selatan	:	Kab. Deli Serdang	
Sebelah Timur	:	Kec. Medan Amplas	
Sebelah Barat	:	Kec. Medan Selayang	
5. Jarak Kantor Camat ke Kantor Walikota Medan	:	10	Km.

---

Sumber : Kantor Camat Medan Johor

**Tabel 1.2 :** Luas wilayah dirinci per kelurahan di Kecamatan Medan Johor tahun 2011

Kelurahan	Luas (Km <sup>2</sup> )	Persentase terhadap Luas Kecamatan
(1)	(2)	(3)
1. Kwala Bekala	5,50	32,43
2. Gedung Jhor	3,15	18,57
3. Kedai Durian	0,98	5,79
4. Suka Maju	1,52	8,96
5. Titi Kuning	1,81	10,67
6. Pangkalan Masyhur	4,00	23,58
<b>Medan Jhor</b>	<b>16,96</b>	<b>100</b>

Sumber : Kantor Camat Medan Jhor

**Tabel 1.3 :** Jarak kantor lurah ke kantor camat di Kecamatan Medan Johor tahun 2011

Kelurahan	Jarak ke Kantor Camat (Km)
(1)	(2)
1. Kwala Bekala	4
2. Gedung Jbhor	2
3. Kedai Durian	3
4. Suka Maju	4
5. Titi Kuning	3
6. Pangkalan Masyhur	0,5
<b>Rata-rata</b>	<b>2,8</b>

Sumber : Kantor Lurah se Kecamatan Medan Jbhor.

**Tabel 1.4 :** Daftar alamat kantor kelurahan se Kecamatan Medan Johor tahun 2011

Kelurahan	Alamat Kantor	Telepon
(1)	(2)	(3)
1. Kwala Bekala	J. Luku II No. 2 Kode Pos 20142	061 8634332
2. Gedung Jbhor	J. Karya Jaya No. 128 Kode Pos 20144	061 7870290
3. Kedai Durian	J. Sari No. 6 Kode Pos 20145	061 7630720
4. Suka Maju	J. STM No 40 Kode Pos 20146	061 7868771
5. Titi Kuning	J. B.Zein Hamid Km 6,2 Kode Pos 20146	061 7868676
6. Pangkalan Masyhur	J. Karya Jaya No. 44 Kode Pos 20143	-

Sumber : Kantor Camat Medan Jbhor

# BAB II

## PEMERINTAHAN





## **2.1 Pemerintahan Kecamatan Medan Johor**

Kecamatan Medan Johor dipimpin oleh seorang camat, dimana saat ini terdiri dari 6 kelurahan yang terbagi atas 81 lingkungan, serta 298 blok sensus.

## **2.2 Struktur Pegawai Negeri di Kecamatan Medan Johor**

Tahun 2011 terdapat 230 pegawai negeri yang dialokasikan di kantor camat dan instansi pemerintah lainnya di Kecamatan Medan Johor. Alokasi pegawai terbesar berada di puskesmas yaitu 95 pegawai, sedangkan alokasi pegawai terkecil terdapat pada instansi statistik kecamatan yaitu hanya berjumlah 1 pegawai.

Jika dirinci menurut golongan, dari 230 pegawai negeri ternyata sudah banyak pegawai negeri yang bergolongan III yaitu sebanyak 134 pegawai.

## **2.3 Struktur Pegawai Negeri tiap Kelurahan di Kecamatan Medan Johor**

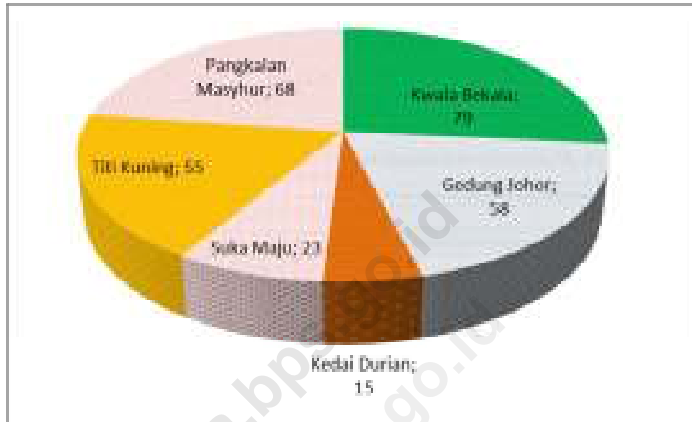
Tahun 2011, di 6 kantor kelurahan se Kecamatan Medan Johor terdapat 42 pegawai negeri sipil, dimana Kelurahan Kwala Berkala memiliki jumlah pegawai negeri sipil paling sedikit yaitu 5 pegawai.

## **2.4 Struktur Pertahanan Sipil Kecamatan Medan Johor**

Pada tahun 2011, Kecamatan Medan Johor memiliki 6 linmas yang terdapat pada tiap kelurahan.

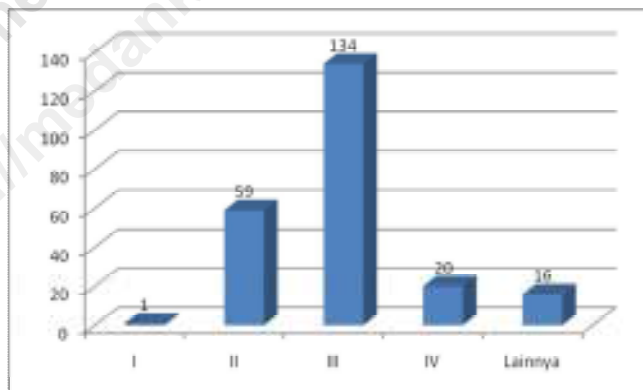


**Gambar 2.1** Jumlah blok sensus tiap kelurahan di Kecamatan Medan Johor tahun 2011



Sumber : Kantor Lurah se Kecamatan Medan Johor

**Gambar 2.2** Jumlah PNS di kantor camat dan instansi pemerintah di Kecamatan Medan Johor menurut golongan (Jwa)



Sumber : Kantor Camat Medan Johor dan instansi pemerintah di Kecamatan Medan Johor

**Tabel 2.1** : Jumlah lingkungan, RW, RT, dan blok sensus, dirinci menurut kelurahan di Kecamatan Medan Johor tahun 2011

Kelurahan	Jumlah			
	Lingkungan	RW	RT	Blok Sensus
(1)	(2)	(3)	(4)	(5)
1. Kwala Bekala	20	-	-	79
2. Gedung Johor	13	-	-	58
3. Kedai Durian	5	-	-	15
4. Suka Maju	13	-	-	23
5. Titi Kuning	15	-	-	55
6. Pangkalan Masyhur	15	-	-	68
<b>Medan Johor</b>	<b>81</b>	<b>-</b>	<b>-</b>	<b>298</b>

Sumber : Kantor Lurah se Kecamatan Medan Johor.

**Tabel 2.2 :** Jumlah pegawai negeri di kantor camat dan instansi pemerintah di Kecamatan Medan Johor tahun 2011 (Jiwa)

Instansi	Golongan					Jumlah
	I	II	III	IV	Lainnya	
(1)	(2)	(3)	(4)	(5)	(6)	(7)
1. Kantor Camat	1	16	18	1	1	37
2. Kelurahan	0	12	30	0	0	42
3. Statistik	0	0	1	0	0	1
4. PPLKB	0	2	3	1	0	6
5. Pertanian	0	0	1	0	2	3
6. PD Kebersihan	0	6	0	0	0	6
7. Disduk	0	1	1	0	0	2
8. Dispenda	0	0	1	0	10	11
9. Puskesmas	0	21	65	7	2	95
10. UPT Pendidikan	0	1	8	11	1	21
11. KUA	0	0	6	0	0	6
<b>Medan Johor</b>	<b>1</b>	<b>59</b>	<b>134</b>	<b>20</b>	<b>16</b>	<b>230</b>

Sumber : Kantor Camat Medan Johor dan instansi pemerintah di Kecamatan Medan Johor

**Tabel 2.3 :** Jumlah pegawai negeri menurut golongan dirinci menurut kelurahan di Kecamatan Medan Johor tahun 2011 (Jiwa)

Kelurahan	Golongan					Jumlah
	I	II	III	IV	Lainnya	
(1)	(2)	(3)	(4)	(5)	(6)	(7)
1. Kwala Bekala	0	0	5	0	0	5
2. Gedung Jhor	0	3	5	0	0	8
3. Kedai Durian	0	3	5	0	0	8
4. Suka Maju	0	2	5	0	0	7
5. Titi Kuning	0	1	5	0	0	6
6. Pangkalan Masyhur	0	3	5	0	0	8
<b>Medan Jhor</b>	<b>0</b>	<b>12</b>	<b>30</b>	<b>0</b>	<b>0</b>	<b>42</b>

Sumber : Kantor Camat Medan Jhor.

**Tabel 2.4** : Banyaknya pertahanan sipil dirinci menurut kelurahan di Kecamatan Medan Johor tahun 2011

Kelurahan	Pertahanan Sipil			Jumlah
	Wanra	Kamra	Linmas	
(1)	(2)	(3)	(4)	(5)
1. Kwala Bekala	0	0	1	1
2. Gedung Jhor	0	0	1	1
3. Kedai Durian	0	0	1	1
4. Suka Maju	0	0	1	1
5. Titi Kuning	0	0	1	1
6. Pangkalan Masyhur	0	0	1	1
<b>Medan Jhor</b>	<b>0</b>	<b>0</b>	<b>6</b>	<b>6</b>

Sumber : Kantor Camat Medan Jhor

# BAB III

## PENDUDUK DAN TENAGA KERJA





### **3.1 Jumlah Penduduk, Luas Kelurahan, Kepadatan Penduduk per Km Dirinci Menurut Kelurahan di Kecamatan Medan Johor Tahun 2011**

Kecamatan Medan Johor dihuni oleh 125.456 jiwa. Jumlah penduduk paling banyak berada di Kelurahan Kwala Bekala yaitu sebanyak 32.951 jiwa, sedangkan jumlah penduduk paling kecil di Kelurahan Kedai Durian yaitu sebanyak 6.691 jiwa.

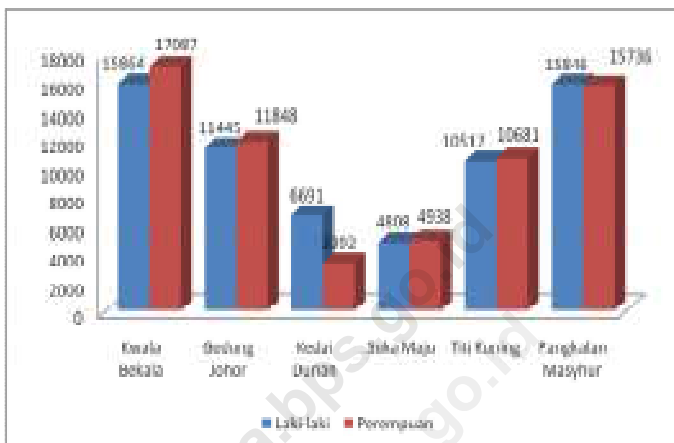
Jika dibandingkan antara jumlah penduduk serta luas wilayahnya, maka Kelurahan Titi Kuning merupakan kelurahan terpadat yaitu 11.709 jiwa tiap km<sup>2</sup>.

### **3.2 Struktur Penduduk Berdasarkan Jenis Kelamin dan Kelompok Umur di Kecamatan Medan Johor Tahun 2011**

Jumlah Penduduk Kecamatan Medan Johor sebanyak 125.456 jiwa terdiri dari 61.867 jiwa laki-laki serta 63.589 jiwa perempuan. Berdasarkan kelompok umur, distribusi penduduk Kecamatan Medan Johor relatif hampir merata di setiap kelompok umur.

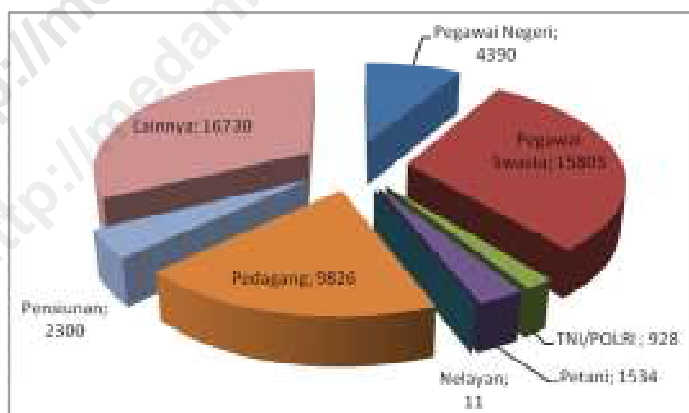


**Gambar 3.1** Jumlah penduduk per kelurahan se Kecamatan Medan Johor tahun 2011



Sumber : Badan Pusat Statistik Kota Medan.

**Gambar 3.2** Komposisi mata pencarian penduduk di Kecamatan Medan Johor tahun 2011



Sumber : Kantor Lurah Se Kecamatan Medan Johor

**Tabel 3.1 :** Jumlah penduduk, luas kelurahan, kepadatan penduduk per km<sup>2</sup>, dirinci menurut kelurahan di Kecamatan Medan Jhor tahun 2011

Kelurahan	Jumlah Penduduk (Jwa)	Luas Wilayah (Km <sup>2</sup> )	Kepadatan Penduduk per Km <sup>2</sup>
(1)	(2)	(3)	(4)
1. Kwala Bekala	32 951	5,50	5 991
2. Gedung Jhor	23 293	3,15	7 395
3. Kedai Durian	6 691	0,98	6 828
4. Suka Maju	9 746	1,52	6 412
5. Titi Kuning	21 193	1,81	11 709
6. Pangkalan Masyhur	31 582	4,00	7 896
<b>Medan Jhor</b>	<b>125 456</b>	<b>16,96</b>	<b>7 397</b>

Sumber : Badan Pusat Statistik Kota Medan

**Tabel 3.2:** Jumlah rumah tangga, penduduk, dan rata-rata anggota rumah tangga, dirinci menurut kelurahan di Kecamatan Medan Jhor tahun 2011

Kelurahan	Jumlah		Rata-rata Anggota Rumah Tangga (Jwa)
	Rumah Tangga	Penduduk (Jwa)	
(1)	(2)	(3)	(4)
1. Kwala Bekala	7 792	32 951	4
2. Gedung Jhor	5 264	23 293	4
3. Kedai Durian	1 577	6 691	4
4. Suka Maju	2 207	9 746	4
5. Titi Kuning	4 906	21 193	4
6. Pangkalan Masyhur	7 098	31 582	5
<b>Medan Jhor</b>	<b>28 844</b>	<b>125 456</b>	<b>4</b>

Sumber : Badan Pusat Statistik Kota Medan

**Tabel 3.3 :** Jumlah penduduk menurut jenis kelamin dirinci menurut kelurahan di Kecamatan Medan Johor tahun 2011

Kelurahan	Jenis Kelamin		Jumlah (Jwa)
	Laki-laki (Jwa)	Perempuan (Jwa)	
(1)	(2)	(3)	(4)
1. Kwala Bekala	15 864	17 087	32 951
2. Gedung Johor	11 445	11 848	23 293
3. Kedai Durian	3 392	3 299	6 691
4. Suka Maju	4 808	4 938	9 746
5. Titi Kuning	10 512	10 681	21 193
6. Pangkalan Masyhur	15 846	15 736	31 582
<b>Medan Johor</b>	<b>61 867</b>	<b>63 589</b>	<b>125 456</b>

Sumber : Badan Pusat Statistik Kota Medan



















































































































































# DATA

## MENCERDASKAN BANGSA

Publikasi ini menyajikan gambaran umum tentang Kecamatan Medan Johor pada tahun 2011.

*This publication explained general information of Medan Johor District in 2011.*

Cakupan data meliputi/*Scope data involves:*

1. Geografi/ *Geography*
2. Pemerintahan/ *Government*
3. Penduduk dan Tenaga Kerja/ *Population and Man Power*
4. Sosial/ *Social*
5. Industri, Energi dan Air Minum/ *Industry, Energy and Water Clean*
6. Ekonomi/ *Economy*
7. Hotel, Restoran dan Pariwisata/ *Hotel Restaurant and Tourism*
8. Keuangan dan Harga/ *Money and Prices*

Publikasi Kecamatan Medan Johor Dalam Angka 2012  
Ini diterbitkan oleh Badan Pusat Statistik Kota Medan

*Publication Medan Johor District in Figures 2012*  
*Published by BPS-Statistics of Medan City*



**Badan Pusat Statistik Kota Medan**

Jl. Budi Pembangunan III No. 16 Pulo Brayan - Medan 20116

Telp. (061) 661 9936 - Fax. (061) 662 8217

Email : medankota@bps.go.id