

Katalog : 1102001.3307050

KECAMATAN LEKSONO DALAM ANGKA 2018



BADAN PUSAT STATISTIK
KABUPATEN WONOSOBO

KECAMATAN LEKSONO DALAM ANGKA 2018



KECAMATAN LEKSONO DALAM ANGKA 2018

No.Publikasi : 3307050.1811
Katalog BPS : 1102001.3307050

Ukuran Buku : 14.8 cm x 21 cm
Jumlah Halaman : xvi + 124 halaman

Naskah :
Koordinator Statistik Kecamatan Leksono

Penyunting :
Badan Pusat Statistik Kabupaten Wonosobo

Gambar Kulit :
Badan Pusat Statistik Kabupaten Wonosobo

Diterbitkan oleh :
Badan Pusat Statistik Kabupaten Wonosobo

Boleh dikutip dengan menyebutkan sumbernya

SAMBUTAN CAMAT KECAMATAN LEKSONO

Assalamualaikum Wr. Wb.,

Puji syukur kita panjatkan kepada Tuhan Yang Maha Kuasa atas terbitnya buku Kecamatan Leksono Dalam Angka tahun 2018 yang berisi data tahun 2017.

Saya sangat mengapresiasi atas terbitnya buku ini. Semoga buku ini dapat bermanfaat bagi semua pihak, baik sebagai pendukung penelitian, perencanaan, serta implementasi pembangunan. Terlebih pada pelaku-pelaku pemerintah buku ini bisa digunakan dalam rangka dasar perumusan, implementasi, evaluasi kebijakan guna mendapatkan berbagai dampak program yang lebih baik.

Ucapan terima kasih saya berikan kepada Koordinator Statistik Kecamatan Leksono yang telah bekerja menyusun buku ini dengan baik, semoga bermanfaat bagi masyarakat banyak.

Wassalamualaikum Wr Wb.

Leksono, September 2018

Camat Leksono

Mukhamat Najib, S. Kom

NIP. 19601205 198304 1 004

KATA PENGANTAR

Buku **Kecamatan Leksono Dalam Angka 2018** merupakan publikasi yang berkesinambungan dari tahun ke tahun yang diterbitkan oleh Badan Pusat Statistik Kabupaten Wonosobo. Isi dari buku ini merupakan kompilasi data monografi desa dan data sekunder dari instansi/dinas yang ada di Kecamatan Leksono.

Terbitnya publikasi ini tidak terlepas dari dukungan berbagai pihak. Untuk itu kami ucapkan terimakasih dan penghargaan, kepada:

1. Camat Leksono;
2. Sekretaris Camat Leksono;
3. Dinas/Instansi di Kecamatan Leksono;
4. Kepala Desa se- Kecamatan Leksono;

Kesempurnaan buku ini menjadi keinginan kita bersama, maka dengan senang hati penyusun menerima masukan yang bermanfaat untuk kita semua, dengan harapan semoga Allah SWT berkenan memberikan rahmat dan hidayah-Nya kepada kita semua. *Amin*.

Demikian yang dapat kami sampaikan sebagai pengantar dipublikasikannya buku ini, semoga publikasi ini tidak saja bermanfaat bagi para pengguna data tetapi dapat pula berguna sebagai acuan kebijakan pembangunan daerah di Kecamatan Leksono.

Leksono, September 2018
Penyusun,

Nurharis Mustofa
NIP. 19780423 200701 1 002

DAFTAR ISI

	Halaman
Sambutan Camat.....	iii
Kata Pengantar.....	v
Daftar Isi.....	vii
Daftar Tabel	ix
Peta Letak Kecamatan.....	xiii
Peta Desa	xv
1. Geografi dan Iklim	1
2. Pemerintahan	15
3. Kependudukan dan Ketenagakerjaan.....	25
4. Sosial.....	41
5. Pertanian	75
6. Perekonomian	95
7. Transportasi dan Komunikasi	113
Lampiran.....	121

DAFTAR TABEL

	Halaman
Keadaan Geografi	
1.1 Jarak dan Waktu Tempuh ke Ibukota Kecamatan dan Kabupaten di Kecamatan Leksono, 2017	5
1.2 Luas Lahan Sawah Menurut Jenis Penggunaan di Kecamatan Leksono (ha), 2017	6
1.3 Luas Lahan Bukan Sawah Menurut Jenis Penggunaan di Kecamatan Leksono (ha), 2017	8
1.4 Luas Lahan Sawah dan Lahan Bukan Sawah di Kecamatan Leksono (ha), 2017	11
1.5 Keadaan PH, Kemiringan Tanah, Drainase, Asal Tanah, Kedalaman, dan Tinggi Tanah di Kecamatan Leksono, 2017	12
1.6 Letak Geografis Kantor Desa di Kecamatan Leksono, 2017	14
Pemerintahan	
2.1 Status Hukum dan Status Desa di Kecamatan Leksono, 2017	19
2.2 Banyaknya Rukun Tetangga (RT), Rukun Warga (RW), Dusun, dan Dukuh di Kecamatan Leksono, 2017	20
2.3 Sarana Pemerintahan Desa/Kelurahan di Kecamatan Leksono, 2017....	21
2.4 Luas Tanah Bengkok dan Tanah Kas Desa di Kecamatan Leksono, 2017	22
2.5 Banyaknya Aparat Pemerintahan Desa/Kelurahan di Kecamatan Leksono, 2017	24
Penduduk dan Ketenagakerjaan	
3.1 Jumlah Penduduk Menurut Jenis Kelamin dan Sex Ratio di Kecamatan Leksono, 2017	29
3.2 Kepadatan Penduduk di Kecamatan Leksono, 2017	30

3.3	Jumlah Penduduk Menurut Kelompok Umur di Kecamatan Leksono, 2017.....	31
3.4	Banyaknya Tenaga Kerja Indonesia Menurut Jenis Kelamin di Kecamatan Leksono, 2017	39

Sosial dan Kesejahteraan Rakyat

4.1	Banyaknya Sekolah, Guru, Murid, dan Rasio Murid Terhadap Guru Kelompok Bermain di Kecamatan Leksono, 2017/2018	45
4.2	Banyaknya Sekolah, Guru, Murid, dan Rasio Murid Terhadap Guru Taman Kanak-Kanak di Kecamatan Leksono, 2017/2018	46
4.3	Banyaknya Sekolah, Guru, Murid, dan Rasio Murid Terhadap Guru Sekolah Dasar di Kecamatan Leksono, 2017/2018	47
4.4	Banyaknya Sekolah, Guru, Murid, dan Rasio Murid Terhadap Guru Madrasah Ibtidaiyah di Kecamatan Leksono, 2017/2018.....	48
4.5	Banyaknya Sekolah, Guru, Murid, dan Rasio Murid Terhadap Guru Sekolah Menengah Pertama di Kecamatan Leksono, 2017/2018.....	49
4.6	Banyaknya Sekolah, Guru, Murid, dan Rasio Murid Terhadap Guru Madrasah Tsanawiyah di Kecamatan Leksono, 2017/2018	50
4.7	Banyaknya Sekolah, Guru, Murid, dan Rasio Murid Terhadap Guru Sekolah Menengah Kejuruan di Kecamatan Leksono, 2017/2018.....	51
4.8	Banyaknya Sekolah, Guru, Murid, dan Rasio Murid Terhadap Guru Sekolah Menengah Atas di Kecamatan Leksono, 2017/2018	52
4.9	Banyaknya Taman Pendidikan Al Qur'an, Ustadz, Santri, dan Rasio Santri Terhadap Ustadz di Kecamatan Leksono, 2017/2018	53
4.10	Banyaknya Pondok Pesantren, Ustadz, Santri, dan Rasio Santri Terhadap Ustadz di Kecamatan Leksono, 2017/2018.....	54
4.11	Banyaknya Sarana Kesehatan di Kecamatan Leksono, 2017.....	55
4.12	Banyaknya Tenaga Kesehatan di Kecamatan Leksono, 2017	57
4.13	Banyaknya Pasangan Usia Subur (PUS), Wanita Usia Subur (WUS), dan Akseptor Keluarga Berencana (KB) di Kecamatan Leksono, 2017...	59
4.14	Banyaknya Penyandang Cacat di Kecamatan Leksono, 2017.....	61
4.15	Banyaknya Kejadian Kriminalitas di Kecamatan Leksono, 2017.....	63
4.16	Banyaknya Kejadian Bencana Alam di Kecamatan Leksono, 2017.....	64
4.17	Banyaknya Sarana Olahraga di Kecamatan Leksono, 2017.....	66

4.18	Banyaknya Unit Kesenian dan Sarana Rekreasi di Kecamatan Leksono, 2017	67
4.19	Banyaknya Tempat Ibadah di Kecamatan Leksono, 2017	68
4.20	Banyaknya Pemeluk Agama di Kecamatan Leksono, 2017	70
4.21	Banyaknya Nikah, Talak, Cerai dan Rujuk di Kecamatan Leksono, 2017	71
4.22	Banyaknya Jamaah Haji di Kecamatan Leksono, 2017	72
4.23	Banyaknya Peserta Keluarga Berencana (KB) di Kecamatan Leksono, 2017	73

Pertanian

5.1	Luas Panen, Produksi dan Produktivitas Tanaman Pangan di Kecamatan Leksono, 2017	79
5.2	Luas Panen, Produksi dan Produktivitas Sayur-Sayuran di Kecamatan Leksono, 2017	81
5.3	Luas/Populasi dan produksi Tanaman Buah-Buahan di Kecamatan Leksono, 2017	85
5.4	Luas Tanaman Biofarma di Kecamatan Leksono, 2017	88
5.5	Luas/Populasi Tanaman Perkebunan Menurut Jenis di Kecamatan Leksono, 2017	89
5.6	Luas/Populasi Tanaman Kehutanan Menurut Jenis di Kecamatan Leksono, 2017	90
5.7	Banyaknya Kelompok Tani dan Kelas Kelompok Tani di Kecamatan Leksono, 2017	92
5.8	Banyaknya Kelompok Wanita Tani, Taruna Tani dan Kelompok Petani Kecil di Kecamatan Leksono, 2017	93

Perekonomian

6.1	Banyaknya Sarana Perekonomian di Kecamatan Leksono, 2017	99
6.2	Banyaknya Usaha Akomodasi Komersial di Kecamatan Leksono, 2017	102
6.3	Banyaknya Industri di Kecamatan Leksono, 2017	103
6.4	Banyaknya Penggajian Kayu, Penggilingan Padi, Jagung dan Ubi Kayu di Kecamatan Leksono, 2017	104

6.5	Banyaknya Usaha Persewaan di Kecamatan Leksono, 2017	105
6.6	Banyaknya Usaha Sektor Jasa di Kecamatan Leksono, 2017.....	107

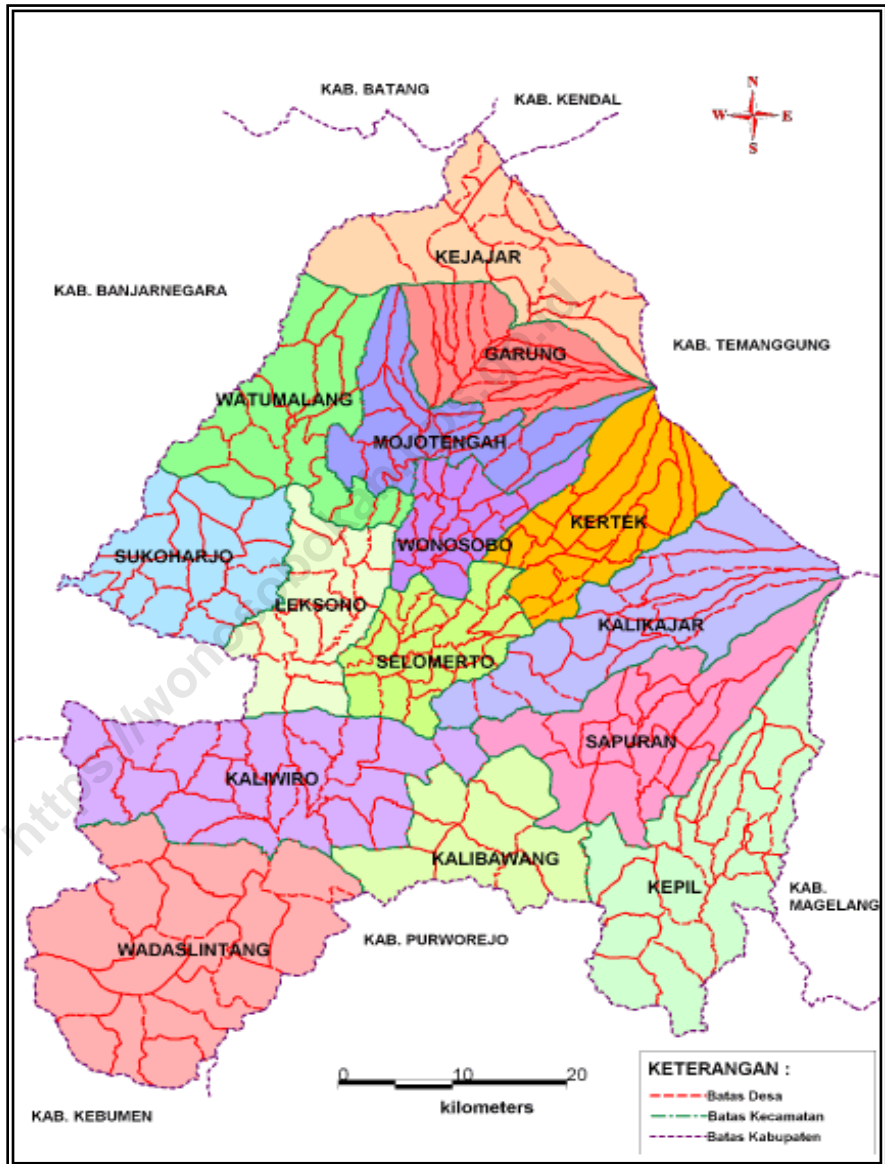
Transportasi dan Komunikasi

7.1	Banyaknya Sarana Transportasi di Kecamatan Leksono, 2017	117
7.2	Banyaknya Sarana Komunikasi di Kecamatan Leksono, 2017.....	119

Lampiran

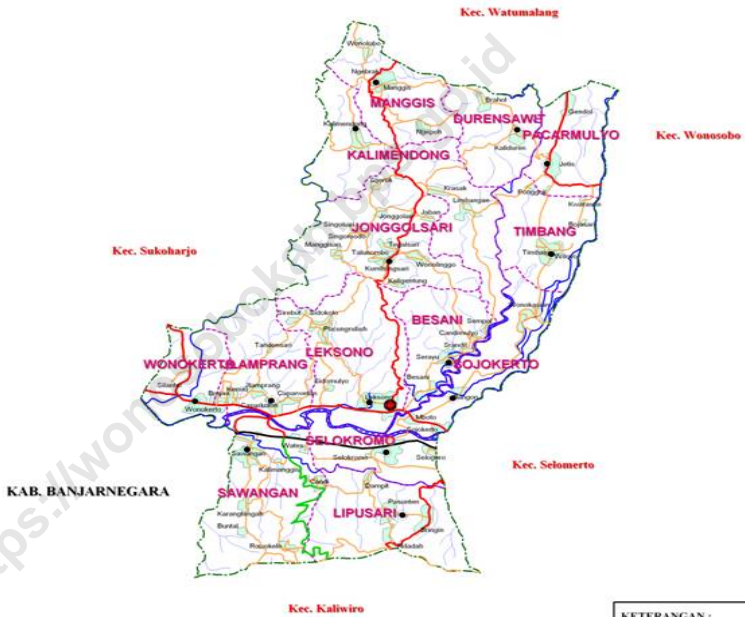
<https://wonosobokab.bps.go.id>

PETA LETAK KECAMATAN



PETA DESA

**PETA ADMINISTRASI
KECAMATAN LEKSONO
KABUPATEN WONOSOBO
SKALA = 1 : 50.000**



KETERANGAN :

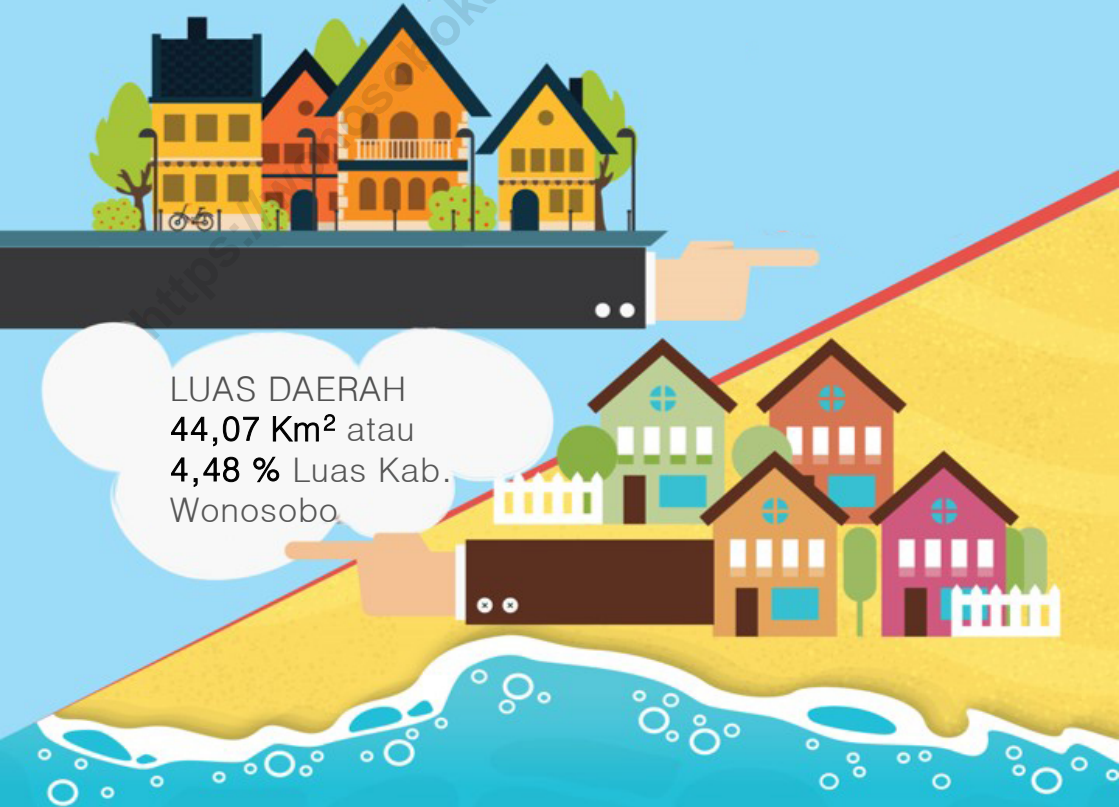
- ▭ Ibukota Kabupaten
- Ibukota Kecamatan
- Kantor Desa
- - - - - Batas Kecamatan
- - - - - Batas Desa/Kelurahan
- Jalan Negara
- Jalan Propinsi
- Jalan Kabupaten
- Jalan Desa
- Sungai
- Sungai Musiman
- Peremukiman
- Waduk/Telaga

GEOGRAFI DAN IKLIM
GEOGRAPHY AND CLIMATE

1

KECAMATAN LEKSONO

LUAS DAERAH
44,07 Km² atau
4,48 % Luas Kab.
Wonosobo



Letak Geografi

Kecamatan Leksono merupakan salah satu dari 15 kecamatan di Kabupaten Wonosobo, terletak antara $7^{\circ} 20' 40''$ sampai $7^{\circ} 26' 47''$ Lintang Selatan (LS) dan $109^{\circ} 48' 09''$ sampai $109^{\circ} 53' 28''$ Bujur Timur (BT). Kecamatan Leksono mempunyai luas 4.407,00 ha, atau 4,48% dari luas Kabupaten Wonosobo, berjarak 10 km dari ibukota Kabupaten Wonosobo dan 132 km dari ibukota Provinsi Jawa Tengah (Semarang). Kecamatan Leksono berbatasan langsung dengan:

1. Sebelah Utara : Kecamatan Watumalang
2. Sebelah timur : Kecamatan Selomerto
3. Sebelah Selatan : Kecamatan Kaliwiro
4. Sebelah Barat : Kecamatan Sukoharjo dan Kabupaten Banjarnegara

Keadaan Iklim dan Tanah

Sesuai dengan keadaan daerah yang berbukit-bukit, Kecamatan Leksono mempunyai ketinggian 400 s.d 800 m diatas permukaan laut dengan suhu udara antara $24 - 26^{\circ}C$. Kecamatan Leksono beriklim tropis dengan dua musim dalam setahunnya yaitu musim kemarau dan musim penghujan dengan rata-rata curah hujan/tahun 3.376,160 mm. Berdasarkan hasil pemetaan tentang jenis tanah di wilayah Kecamatan Leksono, terdapat dua macam jenis tanah yaitu tanah podsolid (sekitar 14 % dari keseluruhan jenis tanah yang ada di Kecamatan Leksono) dan tanah regosol (sekitar 86 % dari keseluruhan jenis tanah yang ada di Kecamatan Leksono).

Tabel 1.1 Jarak dan Waktu Tempuh ke Ibukota Kecamatan dan Kabupaten di Kecamatan Leksono, 2017

Desa/Kelurahan	Ibukota Kecamatan		Ibukota Kabupaten	
	Km	Menit	Km	Menit
(1)	(2)	(3)	(4)	(5)
1. Sawangan	3,3	9	13,2	25
2. Lipursari	5,5	20	12,4	30
3. Selokromo	3,6	10	10,5	20
4. Sojokerto	0,9	5	9,2	19
5. Besani	1,0	5	10,4	20
6. Leksono	0,2	1	10,1	18
7. Jlamprang	2,1	4	12,2	22
8. Wonokerto	3,2	6	13,3	23
9. Jongsari	4,1	10	14,2	30
10. Timbang	4,4	12	6,3	14
11. Kalimendong	7,2	18	17,3	35
12. Manggis	8,7	22	18,8	38
13. Durensawit	7,7	20	6,5	15
14. Pacarmulyo	6,2	16	4,6	10
Rata-rata	4,2	11	11	23

Sumber: BPS Kabupaten Wonosobo

Tabel 1.2 Luas Lahan Sawah Menurut Jenis Penggunaan di Kecamatan Leksono (ha), 2017

Desa/Kelurahan	Lahan Sawah		
	Teknis	Setengah Teknis	Sederhana
(1)	(2)	(3)	(4)
1. Sawangan	-	45	38
2. Lipursari	-	-	17
3. Selokromo	-	24	51
4. Sojokerto	-	49	66
5. Besani	-	18	45
6. Leksono	-	13	84
7. Jlamprang	-	-	17
8. Wonokerto	-	15	67
9. Jongsari	-	0	33
10. Timbang	-	26	46
11. Kalimendong	-	-	-
12. Manggis	-	16	29
13. Durensawit	-	0	15
14. Pacarmulyo	-	39	67
Jumlah 2017	-	245	575
2016	-	245	575
2015	-	245	575

Sumber: BPS Kabupaten Wonosobo

Lanjutan Tabel 1.2

Desa/Kelurahan	Lahan Sawah	
	Tadah Hujan	Jumlah
(1)	(5)	(6)
1. Sawangan	-	83
2. Lipursari	3	20
3. Selokromo	1	76
4. Sojokerto	-	115
5. Besani	-	63
6. Leksono	2	99
7. Jlamprang	5	22
8. Wonokerto	-	82
9. Jonggolsari	3	36
10. Timbang	2	74
11. Kalimendong	2	2
12. Manggis	4	49
13. Durensawit	2	17
14. Pacarmulyo	-	106
Jumlah 2017	24	844
2016	24	844
2015	24	844

Sumber: BPS Kabupaten Wonosobo

Tabel 1.3 Luas Lahan Bukan Sawah Menurut Jenis Penggunaan di Kecamatan Leksono (ha), 2017

Desa/Kelurahan	Lahan Bukan Sawah		
	Pekarangan	Tegalan	Padang Rumput
(1)	(2)	(3)	(4)
1. Sawangan	35	127	-
2. Lipursari	17	196	-
3. Selokromo	10	68	-
4. Sojokerto	29	59	-
5. Besani	16	91	-
6. Leksono	37	279	-
7. Jlamprang	10	192	-
8. Wonokerto	17	59	-
9. Jongsari	41	392	-
10. Timbang	12	167	-
11. Kalimendong	16	317	-
12. Manggis	7	240	-
13. Durensawit	7	188	-
14. Pacarmulyo	19	62	-
Jumlah 2017	274	2 437	-
2016	274	2 689	-
2015	274	2 689	-

Sumber: BPS Kabupaten Wonosobo

Lanjutan Tabel 1.3

Desa/Kelurahan	Lahan Bukan Sawah		
	Kolam	Hutan Negara	Waduk/ Telaga
(1)	(5)	(6)	(7)
1. Sawangan	2	45	-
2. Lipursari	1	97	-
3. Selokromo	1	-	-
4. Sojokerto	5	-	-
5. Besani	2	-	-
6. Leksono	2	20	-
7. Jlamprang	1	42	-
8. Wonokerto	1	-	-
9. Jongsari	1	43	-
10. Timbang	2	-	-
11. Kalimendong	2	70	-
12. Manggis	1	-	-
13. Durensawit	1	-	-
14. Pacarmulyo	2	-	-
Jumlah 2017	23	316	-
2016	52	316	-
2015	52	316	-

Sumber: BPS Kabupaten Wonosobo

Lanjutan Tabel 1.3

Desa/Kelurahan	Lahan Bukan Sawah		
	Perkebunan	Lainnya	Jumlah
(1)	(8)	(9)	(10)
1. Sawangan	-	72	281
2. Lipursari	-	26	337
3. Selokromo	-	30	109
4. Sojokerto	-	68	161
5. Besani	-	84	193
6. Leksono	-	31	369
7. Jlamprang	-	13	258
8. Wonokerto	-	40	117
9. Jongsari	-	21	498
10. Timbang	-	32	213
11. Kalimendong	-	7	412
12. Manggis	-	17	265
13. Durensawit	-	34	230
14. Pacarmulyo	-	39	122
Jumlah 2017	-	514	3 565
2016	-	514	3 565
2015	-	514	3 565

Sumber: BPS Kabupaten Wonosobo

Tabel 1.4 Luas Lahan Sawah dan Lahan Bukan Sawah di Kecamatan Leksono (ha), 2017

Desa/Kelurahan	Lahan Sawah	Lahan Bukan Sawah	Jumlah
(1)	(2)	(3)	(4)
1. Sawangan	83	281	364
2. Lipursari	20	337	357
3. Selokromo	76	109	185
4. Sojokerto	115	161	276
5. Besani	63	193	256
6. Leksono	99	369	468
7. Jlamprang	22	258	280
8. Wonokerto	82	116	198
9. Jongsalsari	36	498	534
10. Timbang	73	213	286
11. Kalimendong	2	411	413
12. Manggis	49	265	314
13. Durensawit	17	230	247
14. Pacarmulyo	107	122	229
Jumlah 2017	844	3 565	4 407
2016	843	3 565	4 407
2015	877	3 565	4 407

Sumber: BPS Kabupaten Wonosobo

Tabel 1.5 Keadaan PH, Kemiringan Tanah, Drainase, Asal Tanah, Jenis Tanah, dan Tinggi Tanah di Kecamatan Leksono, 2017

Desa/Kelurahan	PH Tanah	Kemiringan Tanah	Drainase
(1)	(2)	(3)	(4)
1. Sawangan	6,5 – 6,8	0,9 – 2	Baik
2. Lipursari	6 – 6,5	10,1 – 20	Baik
3. Selokromo	6,5 – 6,8	0,9 – 2	Baik
4. Sojokerto	6,5 – 6,8	0,9 – 2	Baik
5. Besani	6,5 – 6,8	0,9 – 2	Baik
6. Leksono	6,5 – 6,8	>40	Baik
7. Jlamprang	6,5 – 6,8	>40	Baik
8. Wonokerto	6,5 – 6,8	0,9 – 2	Baik
9. Jonggolsari	6,5 – 6,8	2,0 – 15	Baik
10. Timbang	6,5 – 6,8	0,9 – 2	Baik
11. Kalimendong	6 – 6,5	10,1 – 20	Baik
12. Manggis	6,5 – 6,8	10,1 – 20	Baik
13. Durensawit	6,5 – 6,8	10,1 – 20	Baik
14. Pacarmulyo	6,5 – 6,8	0,9 – 2	Baik

Sumber: BPS Kabupaten Wonosobo

Lanjutan Tabel 1.5

Desa/Kelurahan	Asal Tanah	Jenis Tanah	Tinggi Tanah (m dpl)
(1)	(5)	(6)	(7)
1. Sawangan	Abu Vulkanik	Regosol	600 – 700
2. Lipursari	Abu Vulkanik	Podsolid	700 – 750
3. Selokromo	Abu Vulkanik	Regosol	600 – 700
4. Sojokerto	Abu Vulkanik	Regosol	600 – 700
5. Besani	Abu Vulkanik	Regosol	600 – 700
6. Leksono	Abu Vulkanik	Regosol	600 – 700
7. Jlamprang	Abu Vulkanik	Regosol	600 – 700
8. Wonokerto	Abu Vulkanik	Regosol	600 – 700
9. Jonggolsari	Abu Vulkanik	Regosol	700 – 750
10. Timbang	Abu Vulkanik	Regosol	650 – 700
11. Kalimendong	Abu Vulkanik	Podsolid	750 – 800
12. Manggis	Abu Vulkanik	Regosol	750 – 800
13. Durensawit	Abu Vulkanik	Regosol	700 – 750
14. Pacarmulyo	Abu Vulkanik	Regosol	650 – 700

Sumber: BPS Kabupaten Wonosobo

Tabel 1.6. Letak Geografis Kantor Desa di Kecamatan Leksono, 2017

Desa/Kelurahan	Bujur (derajat)	Lintang (derajat)	Ketinggian DPL
(1)	(2)	(3)	(4)
1. Sawangan	109.83470	-7.42560	459
2. Lipursari	109.85800	-7.43710	543
3. Selokromo	109.85510	-7.42470	489
4. Sojokerto	109.86590	-7.41656	518
5. Besani	109.86510	-7.41110	513
6. Leksono	109.85490	-7.41770	499
7. Jlamprang	109.83830	-7.41720	461
8. Wonokerto	109.82710	-7.41730	446
9. Jongsari	109.85625	-7.39312	669
10. Timbang	109.88950	-7.39070	633
11. Kalimendong	109.85080	-7.36670	752
12. Manggis	109.85460	-7.36190	813
13. Durensawit	109.87560	-7.37030	708
14. Pacarmulyo	109.88010	-7.37604	693

Sumber: BPS Kabupaten Wonosobo

JUMLAH APARAT DESA/KELURAHAN DI KECAMATAN LEKSONO TAHUN 2017 ADALAH 119 ORANG



JUMLAH RUKUN
WARGA (RW) 95



JUMLAH RUKUN
TETANGGA (RT) 385



Pembagian Wilayah Administrasi

Kecamatan Leksono memiliki luas 4.407,00 ha, terdiri dari 1 kelurahan dan 13 desa. Banyaknya RT sejumlah 385, RW sejumlah 95, dan 35 Dusun. Jumlah RT di masing-masing desa/kelurahan berbeda-beda. Kelurahan Leksono memiliki jumlah RT dan RW terbanyak yaitu terdiri dari 55 RT dan 11 RW. Sedangkan Desa Durensawit memiliki jumlah RT dan RW paling sedikit yaitu 14 RT dan 4 RW.

Tanah Bengkok Desa

Luas tanah bengkok desa di Kecamatan Leksono pada tahun 2017 mencapai 149,541 ha, dan tanah kas desa sebesar 21,374 ha. Sebagian besar penggunaan tanah terluas berupa lahan sawah sebesar 147,991 ha. Desa Sojokerto memiliki tanah bengkok terluas yaitu sebesar 18,735 ha, dan desa dengan tanah bengkok terkecil adalah Desa Wonokerto dengan luas tanah bengkok 6,445 ha.

Aparat Pemerintah Desa

Aparat pemerintahan desa di Kecamatan Leksono untuk posisi jabatan Kepala Desa atau Kelurahan belum semuanya terisi, yaitu sebanyak 11 kades dan 1 kalur. Sementara untuk jabatan Kades yang masih belum terisi terdapat di Desa Selokromo dan Jonggolsari. Sedangkan untuk jabatan Sekertaris Desa di Kecamatan Leksono terdapat 10 orang, sedangkan empat desa yang belum terisi sekdes yaitu Desa Lipursari, Desa Selokromo, Desa Sojokerto dan Desa Kalimendong.

Tabel 2.1 Status Hukum dan Status Desa di Kecamatan Leksono, 2017

Desa/Kelurahan	Status Hukum	Status Desa
(1)	(2)	(3)
1. Sawangan	Definitif	Desa
2. Lipursari	Definitif	Desa
3. Selokromo	Definitif	Desa
4. Sojokerto	Definitif	Desa
5. Besani	Definitif	Desa
6. Leksono	Definitif	Kelurahan
7. Jlamprang	Definitif	Desa
8. Wonokerto	Definitif	Desa
9. Jonggolsari	Definitif	Desa
10. Timbang	Definitif	Desa
11. Kalimendong	Definitif	Desa
12. Manggis	Definitif	Desa
13. Durensawit	Definitif	Desa
14. Pacarmulyo	Definitif	Desa

Sumber: BPS Kabupaten Wonosobo

Tabel 2.2 Banyaknya Rukun Tetangga (RT), Rukun Warga (RW), dan Dusun di Kecamatan Leksono, 2017

Desa/Kelurahan	RT	RW	Dusun
(1)	(2)	(3)	(4)
1. Sawangan	22	7	7
2. Lipursari	18	5	3
3. Selokromo	23	9	2
4. Sojokerto	34	11	3
5. Besani	22	3	3
6. Leksono	55	11	11
7. Jlamprang	22	7	6
8. Wonokerto	20	4	1
9. Jongsalsari	41	8	11
10. Timbang	24	7	4
11. Kalimendong	29	4	3
12. Manggis	25	6	4
13. Durensawit	14	4	2
14. Pacarmulyo	36	9	3
Jumlah 2017	385	95	63
2016	385	95	63
2015	385	95	63

Sumber: BPS Kabupaten Wonosobo

Tabel 2.3 Sarana Pemerintahan Desa/Kelurahan di Kecamatan Leksono, 2017

Desa/Kelurahan	Balai Desa	Kantor Desa
(1)	(2)	(3)
1. Sawangan	1	1
2. Lipursari	1	1
3. Selokromo	1	1
4. Sojokerto	1	1
5. Besani	1	1
6. Leksono	1	1
7. Jlamprang	1	1
8. Wonokerto	1	1
9. Jonggolsari	1	1
10. Timbang	1	1
11. Kalimendong	1	1
12. Manggis	1	1
13. Durensawit	1	1
14. Pacarmulyo	1	1
Jumlah 2017	14	14
2016	14	14
2015	14	14

Sumber: BPS Kabupaten Wonosobo

Tabel 2.4 Luas Tanah Bengkok dan Tanah Kas Desa di Kecamatan Leksono (ha), 2017

Desa/Kelurahan	Luas Tanah Bengkok			
	Sawah	Kering	Kolam	Jumlah
(1)	(2)	(3)	(4)	(5)
1. Sawangan	12,000	-	0,050	12,050
2. Lipursari	10,000	-	-	10,000
3. Selokromo	7,970	-	-	7,970
4. Sojokerto	18,735	-	-	18,735
5. Besani	8,473	-	-	8,473
6. Leksono	13,383	-	-	13,382
7. Jlamprang	12,924	-	-	12,924
8. Wonokerto	6,445	-	-	6,445
9. Jongsalsari	8,250	-	-	8,250
10. Timbang	6,624	-	-	6,624
11. Kalimendong	6,930	1,000	0,500	8,430
12. Manggis	13,000	-	-	13,000
13. Durensawit	8,528	-	-	8,528
14. Pacarmulyo	14,730	-	-	14,730
Jumlah 2017	147,991	1,000	0,550	149,541
2016	147,991	1,000	0,550	149,541
2015	147,991	1,000	0,550	149,541

Sumber: BPS Kabupaten Wonosobo

Lanjutan Tabel 2.4

Desa/Kelurahan	Luas Tanah Kas Desa				Jumlah
	Sawah	Kering	Kolam	Lain-nya	
(1)	(6)	(7)	(8)	(9)	(10)
1. Sawangan	3,900	-	-	-	3,900
2. Lipursari	-	-	-	-	-
3. Selokromo	2,150	-	-	-	2,150
4. Sojokerto	1,404	-	-	-	1,404
5. Besani	0,395	-	-	-	0,395
6. Leksono	1,380	-	-	-	1,380
7. Jlamprang	-	-	-	-	-
8. Wonokerto	1,500	-	-	-	1,500
9. Jonggolsari	-	-	-	-	-
10. Timbang	-	-	-	-	-
11. Kalimendong	-	-	-	-	-
12. Manggis	6,200	-	-	-	6,200
13. Durensawit	-	-	-	-	-
14. Pacarmulyo	4,840	-	-	-	4,840
Jumlah 2017	21,374	-	-	-	21,374
2016	21,374	-	-	-	21,374
2015	21,374	-	-	-	21,374

Sumber: BPS Kabupaten Wonosobo

Tabel 2.5 Banyaknya Aparat Pemerintahan Desa/Kelurahan di Kecamatan Leksono, 2017

Desa/Kelurahan	Kades	Sekdes	Kasi/ Kaur	Kadus	Jumlah
(1)	(2)	(3)	(4)	(5)	(6)
1. Sawangan	1	1	5	2	9
2. Lipursari	1	-	5	3	9
3. Selokromo	-	-	5	2	7
4. Sojokerto	1	-	5	3	9
5. Besani	1	1	5	3	10
6. Leksono	1	1	2	-	3
7. Jlamprang	1	1	5	3	10
8. Wonokerto	1	1	5	1	8
9. Jonggolsari	-	-	5	2	7
10. Timbang	1	1	5	4	11
11. Kalimendong	1	-	5	2	8
12. Manggis	1	1	5	4	11
13. Durensawit	1	1	3	2	9
14. Pacarmulyo	1	1	5	2	9
Jumlah 2017	12	9	65	33	119
2016	12	9	65	33	119
2015	11	9	67	33	120

Sumber: BPS Kabupaten Wonosobo

KEPENDUDUKAN DAN KETENAGAKERJAAN

3

2017

40 787 Jiwa

JUMLAH PENDUDUK
KECAMATAN LEKSONO

20 062 Jiwa


JUMLAH PENDUDUK
PEREMPUAN

20 725 Jiwa

JUMLAH PENDUDUK
LAKI - LAKI

KEPADATAN PENDUDUK DI KECAMATAN LEKSONO TIDAK MERATA

- **DESA SELOKROMO TERPADAT 2 246
JIWA/KM²**
- **DESA LIPURSARI KEPADATAN PALING
RENDAH 551 JIWA/KM²**



Kependudukan

Setiap tahun jumlah penduduk di Kecamatan Leksono terus mengalami peningkatan. Berdasarkan hasil Proyeksi Penduduk pada tahun 2017 penduduk Kecamatan Leksono tercatat sebanyak 40.787 jiwa dengan komposisi 20.624 laki-laki dan 19.965 perempuan. *Sex ratio* (perbandingan antara jumlah penduduk laki-laki terhadap penduduk perempuan) di Kecamatan Leksono pada tahun 2017 adalah 103 dengan rata-rata kepadatan penduduk adalah 920 jiwa per km².

Dari 14 desa/kelurahan di Kecamatan Leksono, jumlah penduduk terbesar terdapat di Kelurahan Leksono yaitu sejumlah 4.190 jiwa, disusul Desa Sojokerto 3.829 jiwa dan Desa Jonggolsari sebanyak 3.747 jiwa. Sedangkan desa/kelurahan dengan jumlah penduduk paling sedikit adalah Desa Durensawit dengan jumlah penduduk sebesar 1.570 jiwa.

Jumlah penduduk di Kecamatan Leksono menurut kelompok umur 0-4 tahun sebanyak 3.517 jiwa atau 8,84 persen, kelompok umur 5-14 tahun sebanyak 6.783 atau 16,87 persen, kelompok umur 15-49 tahun 20.191 jiwa atau 50,02 persen, kelompok umur 50-64 tahun sebanyak 6.612 atau 15,97 persen dan usia > 65 tahun sebanyak 3.459 jiwa atau 8,29 persen.

Tabel 3.1 Jumlah Penduduk Menurut Jenis Kelamin dan *Sex Ratio* di Kecamatan Leksono, 2017

Desa/Kelurahan	Penduduk			Sex Ratio
	Laki-laki	Perempuan	Jumlah	
(1)	(2)	(3)	(4)	(5)
1. Sawangan	1 794	1 723	3 517	104
2. Lipursari	1 130	1 092	2 222	102
3. Selokromo	1 485	1 389	2 874	107
4. Sojokerto	1 943	1 901	3 844	102
5. Besani	1 545	1 492	3 037	103
6. Leksono	2 073	2 142	4 215	96
7. Jlamprang	1 427	1 374	2 801	104
8. Wonokerto	1 028	942	1 970	109
9. Jonggolsari	1 893	1 872	3 765	101
10. Timbang	1 340	1 287	2 627	105
11. Kalimendong	1 445	1 392	2 837	103
12. Manggis	1 197	1 194	2 391	100
13. Durensawit	821	758	1 579	108
14. Pacarmulyo	1 604	1 504	3 108	107
Jumlah 2017	20 725	20 062	40 787	103
2016	20 624	19 965	40 589	103
2015	20 593	19 963	40 556	103

Sumber: BPS Kabupaten Wonosobo

Tabel 3.2 Kepadatan Penduduk di Kecamatan Leksono, 2017

Desa/Kelurahan	Luas Wilayah (km ²)	Jumlah Penduduk	Kepadatan Penduduk
(1)	(2)	(3)	(4)
1. Sawangan	3,549	3 517	991
2. Lipursari	4,036	2 222	551
3. Selokromo	1,725	3 874	2 246
4. Sojokerto	2,156	3 844	1 783
5. Besani	2,627	3 037	1 156
6. Leksono	4,584	4 215	920
7. Jlamprang	3,140	2 801	892
8. Wonokerto	1,664	1 970	1 184
9. Jonggolsari	5,397	3 765	698
10. Timbang	2,972	2 627	884
11. Kalimendong	4,326	2 837	656
12. Manggis	3,324	2 391	719
13. Durensawit	2,464	1 579	641
14. Pacarmulyo	2,107	3 108	1 475
Jumlah 2017	44,071	40 787	925
2016	44,071	40 589	924
2015	44,071	40 556	920

Sumber: BPS Kabupaten Wonosobo

Tabel 3.3 Jumlah Penduduk Menurut Kelompok Umur di Kecamatan Leksono, 2017

Desa/Kelurahan	0-4 Tahun			5-9 Tahun		
	Laki-laki	Perempuan	Jumlah	Laki-laki	Perempuan	Jumlah
(1)	(2)	(3)	(4)	(5)	(6)	(7)
1. Sawangan	148	184	332	182	155	337
2. Lipursari	89	95	184	123	110	233
3. Selokromo	115	109	224	143	111	254
4. Sojokerto	192	143	335	173	169	290
5. Besani	140	150	290	143	147	342
6. Leksono	174	160	334	144	184	328
7. Jlamprang	113	131	244	119	118	237
8. Wonokerto	69	85	154	77	80	157
9. Jonggolsari	156	153	309	151	124	275
10. Timbang	113	112	225	131	98	229
11. Kalimendong	127	122	249	105	91	196
12. Manggis	101	84	185	83	88	171
13. Durensawit	62	60	122	85	60	145
14. Pacarmulyo	158	124	282	127	143	270
Jumlah 2017	1 757	1 712	3 469	1 786	1 678	3 464
2016	1 782	1 735	3 517	1 769	1 689	3 485
2015	1 815	1 769	3 584	1 808	1 702	3 510

Sumber: BPS Kabupaten Wonosobo

Lanjutan Tabel 3.3

Desa/Kelurahan	10-14 Tahun			15-19 Tahun		
	Laki-laki	Perempuan	Jumlah	Laki-laki	Perempuan	Jumlah
(1)	(8)	(9)	(10)	(11)	(12)	(13)
1. Sawangan	156	144	300	117	101	218
2. Lipursari	95	111	206	117	73	190
3. Selokromo	117	118	235	162	91	253
4. Sojokerto	146	161	307	180	187	367
5. Besani	114	116	230	121	95	216
6. Leksono	173	166	339	131	158	289
7. Jlamprang	119	112	231	133	95	228
8. Wonokerto	103	78	181	92	85	177
9. Jonggolsari	141	143	284	144	148	292
10. Timbang	104	93	197	93	88	181
11. Kalimendong	97	102	199	121	121	218
12. Manggis	90	97	187	90	90	163
13. Durensawit	67	65	132	57	57	121
14. Pacarmulyo	138	120	258	134	134	236
Jumlah 2017	1 660	1 626	3 286	1 692	1 523	3 149
2016	1 667	1 631	3 298	1 706	1 466	3 172
2015	1 684	1 649	3 333	1 716	1 475	3 191

Sumber: BPS Kabupaten Wonosobo

Lanjutan Tabel 3.3

Desa/Kelurahan	20-24 Tahun			25-29 Tahun		
	Laki-laki	Perempuan	Jumlah	Laki-laki	Perempuan	Jumlah
(1)	(14)	(15)	(16)	(17)	(18)	(19)
1. Sawangan	133	109	242	105	118	223
2. Lipursari	90	78	168	70	71	141
3. Selokromo	110	76	186	96	93	189
4. Sojokerto	156	135	291	126	126	252
5. Besani	118	109	227	95	109	204
6. Leksono	156	141	297	130	144	274
7. Jlamprang	110	104	214	121	95	216
8. Wonokerto	84	65	149	59	56	115
9. Jonggolsari	148	134	282	128	118	246
10. Timbang	89	82	171	82	77	159
11. Kalimendong	120	99	219	87	82	169
12. Manggis	76	72	148	65	59	124
13. Durensawit	57	47	104	42	33	75
14. Pacarmulyo	117	96	213	105	103	208
Jumlah 2017	1 564	1 347	2 911	1 311	1 284	2 595
2016	1 543	1 335	2 878	1 293	1 277	2 570
2015	1 525	1 331	2 856	1 287	1 283	2 570

Sumber: BPS Kabupaten Wonosobo

Lanjutan Tabel 3.3

Desa/Kelurahan	30-34 Tahun			35-39 Tahun		
	Laki-laki	Perempuan	Jumlah	Laki-laki	Perempuan	Jumlah
(1)	(20)	(21)	(22)	(23)	(24)	(25)
1. Sawangan	112	119	231	151	129	280
2. Lipursari	62	65	127	64	80	144
3. Selokromo	91	107	198	99	100	199
4. Sojokerto	136	140	276	139	136	275
5. Besani	115	112	227	115	101	216
6. Leksono	142	154	296	151	172	323
7. Jlamprang	92	88	180	93	118	211
8. Wonokerto	75	69	144	72	72	144
9. Jonggolsari	119	132	251	155	138	293
10. Timbang	81	83	164	97	107	204
11. Kalimendong	74	89	163	107	119	226
12. Manggis	63	84	147	85	107	192
13. Durensawit	36	45	81	63	66	129
14. Pacarmulyo	101	92	193	122	129	251
Jumlah 2017	1 299	1 379	2 678	1 513	1 574	3 087
2016	1 316	1 404	2 720	1 531	1 582	3 113
2015	1 336	1 431	2 767	1 554	1 598	3 152

Sumber: BPS Kabupaten Wonosobo

Lanjutan Tabel 3.3

Desa/Kelurahan	40-44 Tahun			45-49 Tahun		
	Laki-laki	Perempuan	Jumlah	Laki-laki	Perempuan	Jumlah
(1)	(26)	(27)	(28)	(29)	(30)	(31)
1. Sawangan	129	130	259	128	116	244
2. Lipursari	71	82	153	88	60	148
3. Selokromo	114	117	231	86	102	188
4. Sojokerto	132	149	281	129	113	242
5. Besani	112	102	214	115	109	224
6. Leksono	164	140	304	150	155	305
7. Jlamprang	107	88	195	82	89	171
8. Wonokerto	69	82	151	74	48	122
9. Jonggolsari	140	139	279	123	133	256
10. Timbang	125	100	225	74	91	165
11. Kalimendong	97	102	199	83	99	182
12. Manggis	92	79	171	67	76	143
13. Durensawit	66	61	127	75	54	129
14. Pacarmulyo	133	97	230	95	108	203
Jumlah 2017	1 551	1 468	3 019	1 369	1 353	2 722
2016	1 551	1 468	3 019	1 366	1 353	2 719
2015	1 554	1 473	3 027	1 367	1 356	2 723

Sumber: BPS Kabupaten Wonosobo

Lanjutan Tabel 3.3

Desa/Kelurahan	50-54 Tahun			55-59 Tahun		
	Laki-laki	Perempuan	Jumlah	Laki-laki	Perempuan	Jumlah
(1)	(32)	(33)	(34)	(35)	(36)	(37)
1. Sawangan	97	100	197	106	98	204
2. Lipursari	72	77	149	51	48	99
3. Selokromo	77	105	182	96	90	186
4. Sojokerto	94	113	207	101	130	231
5. Besani	90	78	168	74	79	153
6. Leksono	132	146	278	130	134	264
7. Jlamprang	67	76	143	74	89	163
8. Wonokerto	59	76	135	60	53	113
9. Jonggolsari	107	124	231	114	109	223
10. Timbang	84	87	171	67	93	160
11. Kalimendong	85	90	175	121	115	236
12. Manggis	78	84	162	81	84	165
13. Durensawit	42	61	103	61	47	108
14. Pacarmulyo	98	113	211	85	86	171
Jumlah 2017	1 182	1 130	2 512	1 221	1 255	2 476
2016	1 171	1 310	2 481	1 196	1 210	2 406
2015	1 164	1 294	2 458	1 171	1 168	2 339

Sumber: BPS Kabupaten Wonosobo

Lanjutan Tabel 3.3

Desa/Kelurahan	60-64 Tahun			65-69 Tahun		
	Laki-laki	Perempuan	Jumlah	Laki-laki	Perempuan	Jumlah
(1)	(38)	(39)	(40)	(41)	(42)	(43)
1. Sawangan	71	70	141	68	58	126
2. Lipursari	51	45	96	31	34	65
3. Selokromo	59	44	103	47	45	92
4. Sojokerto	81	77	158	77	48	125
5. Besani	76	64	140	51	40	91
6. Leksono	104	85	189	74	76	150
7. Jlamprang	45	60	105	57	45	102
8. Wonokerto	48	43	91	34	17	51
9. Jonggolsari	105	92	197	62	47	109
10. Timbang	65	55	120	55	36	91
11. Kalimendong	84	71	155	56	35	91
12. Manggis	78	69	147	54	49	103
13. Durensawit	31	35	66	34	25	59
14. Pacarmulyo	73	58	131	40	27	67
Jumlah 2017	971	868	1 839	740	582	1 322
2016	929	823	1 725	700	563	1 263
2015	890	790	1 680	672	550	1 176

Sumber: BPS Kabupaten Wonosobo

Lanjutan Tabel 3.3

Desa/Kelurahan	70-74 Tahun			75 Tahun +		
	Laki-laki	Perempuan	Jumlah	Laki-laki	Perempuan	Jumlah
(1)	(44)	(45)	(46)	(47)	(48)	(49)
1. Sawangan	32	37	69	59	55	114
2. Lipursari	26	29	55	30	34	64
3. Selokromo	31	34	65	42	47	89
4. Sojokerto	35	35	70	46	39	85
5. Besani	22	38	60	44	43	87
6. Leksono	43	49	92	75	78	153
7. Jlamprang	32	30	62	63	36	99
8. Wonokerto	17	15	32	36	18	54
9. Jonggolsari	43	56	99	57	82	139
10. Timbang	43	40	83	37	45	82
11. Kalimendong	35	32	67	46	47	93
12. Manggis	43	40	83	51	49	100
13. Durensawit	19	12	31	24	23	47
14. Pacarmulyo	29	40	69	49	66	115
Jumlah 2017	450	487	937	659	662	1 321
2016	441	475	916	636	644	1 280
2015	433	467	900	617	627	1 244

Sumber: BPS Kabupaten Wonosobo

Tabel 3.4 Banyaknya Tenaga Kerja Indonesia Menurut Jenis Kelamin di Kecamatan Leksono, 2017

Desa/Kelurahan	Tenaga Kerja Indonesia (TKI)		
	Laki-laki	Perempuan	Jumlah
(1)	(2)	(3)	(4)
1. Sawangan	14	38	52
2. Lipursari	4	13	17
3. Selokromo	2	14	16
4. Sojokerto	8	22	30
5. Besani	2	24	26
6. Leksono	6	22	28
7. Jlamprang	4	19	23
8. Wonokerto	3	12	15
9. Jonggolsari	8	11	19
10. Timbang	9	28	37
11. Kalimendong	6	16	22
12. Manggis	4	36	40
13. Durensawit	6	16	22
14. Pacarmulyo	3	61	64
Jumlah 2017	79	332	411
2016	82	410	492
2015	75	421	496

Sumber: BPS Kabupaten Wonosobo

Jumlah Sarana Kesehatan di Kecamatan Leksono sebanyak 54 sarana meliputi 1 Puskesmas, 2 Puskesmas Pembantu, dan 50 Posyandu.

Terdapat 63 Masjid dan 82 Musholla di Kecamatan Leksono

SOSIAL

4

Tahun 2017

Jumlah Siswa TK/Sederajat sebanyak 1100 siswa

Jumlah Siswa SD/Sederajat sebanyak 4 378 siswa

Jumlah Siswa SMP/Sederajat sebanyak 1 563 siswa

Jumlah Siswa SMK sebanyak 275 siswa

Pendidikan

Bidang pendidikan di Kecamatan Leksono bisa dikatakan sudah cukup memadai dilihat dari fasilitas pendidikan yang ada dan cukup mudah untuk dijangkau. Di Kecamatan Leksono terdapat 19 Play Group, 24 TK, 26 SD dan 5 MI yang tersebar di seluruh desa dan kelurahan, 6 SMP dan 1 MTS, 2 SMK dan 1 SMA.

Kesehatan dan Keluarga Berencana/KB

Tersedianya fasilitas kesehatan yang memadai sangat diperlukan dalam upaya peningkatan status kesehatan masyarakat. Untuk fasilitas kesehatan yang ada di Kecamatan Leksono pada tahun 2017 terdapat 2 Puskesmas, 2 Puskesmas Pembantu dan 50 Posyandu. Dilihat dari pasangan usia subur (PUS) di Kecamatan Leksono yang telah masuk KB aktif sebanyak 6.284 pasangan sehingga dari 7548 Pasangan Usia Subur (PUS) sudah mencapai 81,12 persen, dan yang terbesar adalah KB suntik yaitu sebanyak 3.071 orang. Sedangkan untuk banyaknya peserta KB yang berasal dari Pemerintah sebanyak 4.698 atau 67,95 persen dari peserta KB dan yang peserta KB dari swasta sebanyak 2.223 atau 32,05 persen.

Sarana Rekreasi dan Olah Raga

Pada tahun 2017 di Kecamatan Leksono terdapat 18 lapangan sepak bola, 20 lapangan bulu tangkis, 15 lapangan bola volley, 1 lapangan bola basket, dan 38 meja pingpong. Sedangkan unit kesenian tercatat sebanyak 83 unit yang tersebar di seluruh desa di Kecamatan Leksono.

Agama

Mayoritas penduduk di Kecamatan Leksono memeluk agama Islam dengan persentase sebesar 99,09 persen, selain itu beragama Kristen dan

Katolik. Kemudian dari fasilitas tempat ibadah yang ada, masing-masing terdapat 63 masjid, 82 mushola, dan 2 gereja.

<https://wonosobokab.bps.go.id>

Tabel 4.1 Banyaknya Sekolah, Guru, Murid, dan Rasio Murid Terhadap Guru Kelompok Bermain di Kecamatan Leksono, 2017/2018

Desa/Kelurahan	Sekolah	Guru	Murid	Rasio Murid Guru
(1)	(2)	(3)	(4)	(5)
1. Sawangan	1	4	33	8,25
2. Lipursari	1	4	24	6,00
3. Selokromo	1	3	34	11,33
4. Sojokerto	2	13	56	4,31
5. Besani	1	4	42	10,50
6. Leksono	2	4	38	9,50
7. Jlamprang	2	7	49	7,00
8. Wonokerto	1	6	33	5,50
9. Jonggolsari	2	5	73	14,60
10. Timbang	1	3	29	9,67
11. Kalimendong	2	7	66	9,43
12. Manggis	1	5	34	6,80
13. Durensawit	1	4	32	8,00
14. Pacarmulyo	1	7	44	6,29
Jumlah 2017	19	76	587	7,72
2016	19	76	575	7,51
2015	19	76	569	7,16

Sumber: BPS Kabupaten Wonosobo

Tabel 4.2 Banyaknya Sekolah, Guru, Murid, dan Rasio Murid Terhadap Guru Taman Kanak-Kanak di Kecamatan Leksono, 2017/2018

Desa/Kelurahan	Sekolah	Guru	Murid	Rasio Murid Guru
(1)	(2)	(3)	(4)	(5)
1. Sawangan	2	4	88	22,00
2. Lipursari	1	3	63	21,00
3. Selokromo	1	3	89	29,67
4. Sojokerto	2	7	86	12,29
5. Besani	4	9	104	11,56
6. Leksono	3	11	168	15,27
7. Jlamprang	2	4	42	10,50
8. Wonokerto	1	2	54	27,00
9. Jongsalsari	1	2	40	20,00
10. Timbang	1	4	64	16,00
11. Kalimendong	2	4	62	15,50
12. Manggis	1	3	63	21,00
13. Durensawit	1	3	54	18,00
14. Pacarmulyo	2	8	123	15,38
Jumlah 2017	24	67	1 100	16,42
2016	24	67	1 095	18,19
2015	24	67	1 037	20,80

Sumber: BPS Kabupaten Wonosobo

Tabel 4.3 Banyaknya Sekolah, Guru, Murid, dan Rasio Murid Terhadap Guru Sekolah Dasar di Kecamatan Leksono, 2017/2018

Desa/Kelurahan	Sekolah	Guru	Murid	Rasio Murid Guru
(1)	(2)	(3)	(4)	(5)
1. Sawangan	2	16	248	15,50
2. Lipursari	1	8	148	18,50
3. Selokromo	2	16	365	22,80
4. Sojokerto	2	15	257	17,10
5. Besani	2	14	189	13,50
6. Leksono	3	22	420	19,10
7. Jlamprang	2	15	292	19,50
8. Wonokerto	1	8	182	22,80
9. Jonggolsari	3	22	364	16,50
10. Timbang	1	14	254	18,10
11. Kalimendong	2	13	276	21,20
12. Manggis	2	16	201	12,60
13. Durensawit	1	8	194	24,30
14. Pacarmulyo	2	18	373	20,70
Jumlah 2017	26	205	3 763	18,73
2016	26	238	3 827	16,08
2015	26	235	3 827	16,06

Sumber: BPS Kabupaten Wonosobo

Tabel 4.4 Banyaknya Sekolah, Guru, Murid, dan Rasio Murid Terhadap Guru Madrasah Ibtidaiyah di Kecamatan Leksono, 2017/2018

Desa/Kelurahan	Sekolah	Guru	Murid	Rasio Murid Guru
(1)	(2)	(3)	(4)	(5)
1. Sawangan	-	-	-	-
2. Lipursari	1	9	136	15,11
3. Selokromo	-	-	-	-
4. Sojokerto	1	10	124	12,40
5. Besani	2	19	162	8,53
6. Leksono	1	11	193	17,55
7. Jlamprang	-	-	-	-
8. Wonokerto	-	-	-	-
9. Jongsalsari	-	-	-	-
10. Timbang	-	-	-	-
11. Kalimendong	-	-	-	-
12. Manggis	-	-	-	-
13. Durensawit	-	-	-	-
14. Pacarmulyo	-	-	-	-
Jumlah 2017	5	49	615	12,55
2016	5	49	585	10,98
2015	5	51	560	9,82

Sumber: BPS Kabupaten Wonosobo

Tabel 4.5 Banyaknya Sekolah, Guru, Murid, dan Rasio Murid Terhadap Guru Sekolah Menengah Pertama di Kecamatan Leksono, 2017/2018

Desa/Kelurahan	Sekolah	Guru	Murid	Rasio Murid Guru
(1)	(2)	(3)	(4)	(5)
1. Sawangan	-	-	-	-
2. Lipursari	-	-	-	-
3. Selokromo	1	9	116	12,33
4. Sojokerto	-	-	-	-
5. Besani	-	-	-	-
6. Leksono	2	39	752	16,50
7. Jlamprang	-	-	-	-
8. Wonokerto	-	-	-	-
9. Jonggolsari	-	-	-	-
10. Timbang	-	-	-	-
11. Kalimendong	-	-	-	-
12. Manggis	1	18	218	15,89
13. Durensawit	-	-	-	-
14. Pacarmulyo	1	20	309	15,41
Jumlah 2017	5	86	1 395	11,95
2016	5	96	1 531	15,95
2015	5	96	1 439	14,98

Sumber: BPS Kabupaten Wonosobo

Tabel 4.6 Banyaknya Sekolah, Guru, Murid, dan Rasio Murid Terhadap Guru Madrasah Tsanawiyah di Kecamatan Leksono, 2017/2018

Desa/Kelurahan	Sekolah	Guru	Murid	Rasio Murid Guru
(1)	(2)	(3)	(4)	(5)
1. Sawangan	-	-	-	-
2. Lipursari	-	-	-	-
3. Selokromo	-	-	-	-
4. Sojokerto	1	19	168	9,26
5. Besani	-	-	-	-
6. Leksono	-	-	-	-
7. Jlamprang	-	-	-	-
8. Wonokerto	-	-	-	-
9. Jonggolsari	-	-	-	-
10. Timbang	-	-	-	-
11. Kalimendong	-	-	-	-
12. Manggis	-	-	-	-
13. Durensawit	-	-	-	-
14. Pacarmulyo	-	-	-	-
Jumlah 2017	1	19	168	8,84
2016	1	19	176	9,26
2015	1	19	167	8,79

Sumber: BPS Kabupaten Wonosobo

Tabel 4.7 Banyaknya Sekolah, Guru, Murid, dan Rasio Murid Terhadap Guru Sekolah Menengah Kejuruan di Kecamatan Leksono, 2017/2018

Desa/Kelurahan	Sekolah	Guru	Murid	Rasio Murid Guru
(1)	(2)	(3)	(4)	(5)
1. Sawangan	1	19	141	7,42
2. Lipursari	-	-	-	-
3. Selokromo	-	-	-	-
4. Sojokerto	1	6	134	22,33
5. Besani	-	-	-	-
6. Leksono	-	-	-	-
7. Jlamprang	-	-	-	-
8. Wonokerto	-	-	-	-
9. Jonggolsari	-	-	-	-
10. Timbang	-	-	-	-
11. Kalimendong	-	-	-	-
12. Manggis	-	-	-	-
13. Durensawit	-	-	-	-
14. Pacarmulyo	-	-	-	-
Jumlah 2017	2	25	275	14,88
2016	2	30	286	9,53
2015	1	17	268	9,53

Sumber: BPS Kabupaten Wonosobo

Tabel 4.8 Banyaknya Sekolah, Guru, Murid, dan Rasio Murid Terhadap Guru Sekolah Menengah Atas Kecamatan Leksono, 2017/2018

Desa/Kelurahan	Sekolah	Guru	Murid	Rasio Murid Guru
(1)	(2)	(3)	(4)	(5)
1. Sawangan	-	-	-	-
2. Lipursari	-	-	-	-
3. Selokromo	-	-	-	-
4. Sojokerto	-	-	-	-
5. Besani	-	-	-	-
6. Leksono	1	11	196	17,82
7. Jlamprang	-	-	-	-
8. Wonokerto	-	-	-	-
9. Jongsalsari	-	-	-	-
10. Timbang	-	-	-	-
11. Kalimendong	-	-	-	-
12. Manggis	-	-	-	-
13. Durensawit	-	-	-	-
14. Pacarmulyo	-	-	-	-
Jumlah 2017	1	17	138	17,82
2016	1	17	143	8,41
2015	1	17	138	8,12

Sumber: BPS Kabupaten Wonosobo

Tabel 4.9 Banyaknya Taman Pendidikan Al Qur'an, Ustadz, Santri, dan Rasio Santri Terhadap Ustadz di Kecamatan Leksono, 2017/2018

Desa/Kelurahan	Sekolah	Ustadz	Santri	Rasio Santri Ustadz
(1)	(2)	(3)	(4)	(5)
1. Sawangan	8	18	246	13,67
2. Lipursari	3	8	172	21,50
3. Selokromo	5	16	259	16,19
4. Sojokerto	4	39	297	7,62
5. Besani	6	57	383	6,72
6. Leksono	10	29	212	7,31
7. Jlamprang	13	26	478	18,38
8. Wonokerto	9	16	279	17,44
9. Jonggolsari	10	17	297	17,47
10. Timbang	11	31	247	7,97
11. Kalimendong	4	19	269	14,16
12. Manggis	4	29	264	9,10
13. Durensawit	2	7	189	27,00
14. Pacarmulyo	11	58	361	6,22
Jumlah 2017	100	370	3 953	10,68
2016	100	383	4 056	9,82
2015	100	413	4 028	9,78

Sumber: BPS Kabupaten Wonosobo

Tabel 4.10 Banyaknya Pondok Pesantren, Ustadz, Santri, dan Rasio Santri Terhadap Ustadz di Kecamatan Leksono, 2017/2018

Desa/Kelurahan	Sekolah	Ustadz	Santri	Rasio Santri Ustadz
(1)	(2)	(3)	(4)	(5)
1. Sawangan	1	5	42	8,80
2. Lipursari	1	3	171	48,33
3. Selokromo	1	4	38	12,75
4. Sojokerto	1	12	113	9,67
5. Besani	-	-	-	-
6. Leksono	-	-	-	-
7. Jlamprang	-	-	-	-
8. Wonokerto	-	-	-	-
9. Jonggolsari	-	-	-	-
10. Timbang	1	10	168	16,80
11. Kalimendong	-	-	-	-
12. Manggis	-	-	-	-
13. Durensawit	-	-	-	-
14. Pacarmulyo	1	11	122	11,09
Jumlah 2017	6	45	646	14,36
2016	6	45	654	14,53
2015	8	45	628	14,27

Sumber: BPS Kabupaten Wonosobo

Tabel 4.11 Banyaknya Sarana Kesehatan di Kecamatan Leksono, 2017

Desa/Kelurahan	Rumah Bersalin	Puskesmas	Puskesmas Pembantu
(1)	(2)	(3)	(4)
1. Sawangan	-	1	-
2. Lipursari	-	-	-
3. Selokromo	-	-	-
4. Sojokerto	-	-	-
5. Besani	-	-	-
6. Leksono	-	1	-
7. Jlamprang	-	-	-
8. Wonokerto	-	-	-
9. Jongsalsari	-	-	1
10. Timbang	-	-	-
11. Kalimendong	-	-	-
12. Manggis	-	-	-
13. Durensawit	-	-	-
14. Pacarmulyo	-	-	1
Jumlah 2017	-	2	2
2016	-	2	2
2015	-	2	2

Sumber: BPS Kabupaten Wonosobo

Lanjutan Tabel 4.11

Desa/Kelurahan	Balai Pengobatan/ Klinik	Posyandu	Jumlah
(1)	(5)	(6)	(7)
1. Sawangan	-	4	5
2. Lipursari	-	2	2
3. Selokromo	-	2	2
4. Sojokerto	-	2	2
5. Besani	-	2	2
6. Leksono	-	10	11
7. Jlamprang	-	2	2
8. Wonokerto	-	6	6
9. Jonggolsari	-	2	3
10. Timbang	-	7	7
11. Kalimendong	-	2	2
12. Manggis	-	6	6
13. Durensawit	-	1	1
14. Pacarmulyo	-	2	3
Jumlah 2017	-	50	54
2016	-	50	54
2015	-	50	54

Sumber: BPS Kabupaten Wonosobo

Tabel 4.12 Banyaknya Tenaga Kesehatan di Kecamatan Leksono, 2017

Desa/Kelurahan	Dokter Umum/ Spesialis	Dokter Gigi	Perawat/ Mantri
(1)	(2)	(3)	(4)
1. Sawangan	1	-	3
2. Lipursari	-	-	4
3. Selokromo	-	-	3
4. Sojokerto	1	-	7
5. Besani	-	-	2
6. Leksono	1	-	4
7. Jlamprang	-	-	-
8. Wonokerto	-	-	2
9. Jongsalsari	-	-	2
10. Timbang	-	-	3
11. Kalimendong	-	-	2
12. Manggis	-	-	-
13. Durensawit	-	-	-
14. Pacarmulyo	1	-	2
Jumlah 2017	4	-	34
2016	4	-	34
2015	4	-	31

Sumber: BPS Kabupaten Wonosobo

Lanjutan Tabel 4.12

Desa/Kelurahan	Bidan Praktek	Bidan Desa	Dukun Bayi	Jumlah
(1)	(5)	(6)	(7)	(8)
1. Sawangan	-	1	4	9
2. Lipursari	-	1	2	7
3. Selokromo	-	1	2	5
4. Sojokerto	1	1	5	15
5. Besani	-	1	2	5
6. Leksono	2	1	4	10
7. Jlamprang	-	1	3	4
8. Wonokerto	-	1	-	3
9. Jongsalsari	-	1	4	7
10. Timbang	-	1	3	7
11. Kalimendong	1	1	1	5
12. Manggis	-	1	5	6
13. Durensawit	-	1	3	4
14. Pacarmulyo	-	1	1	5
Jumlah 2017	4	14	39	92
2016	4	14	39	92
2015	4	14	39	92

Sumber: UPTD KB Kecamatan

Tabel 4.13 Banyaknya Pasangan Usia Subur (PUS), Wanita Usia Subur (WUS), dan Akseptor Keluarga Berencana (KB) di Kecamatan Leksono, 2017

Desa/Kelurahan	PUS	WUS	Akseptor KB		
			IUD/ Spiral	MOP	MOW
(1)	(2)	(3)	(4)	(5)	(6)
1. Sawangan	602	1 099	38	1	29
2. Lipursari	444	708	6	3	11
3. Selokromo	422	791	31	-	10
4. Sojokerto	670	1 115	69	4	29
5. Besani	497	795	11	-	3
6. Leksono	789	1 265	60	-	47
7. Jlamprang	465	860	26	-	6
8. Wonokerto	405	642	12	-	26
9. Jonggolsari	788	1 159	23	3	43
10. Timbang	480	771	22	1	36
11. Kalimendong	618	856	44	1	20
12. Manggis	465	688	28	2	10
13. Durensawit	339	513	29	2	23
14. Pacarmulyo	523	975	15	-	33
Jumlah 2017	7 507	12 237	414	17	326
2016	7548	11 937	596	27	480
2015	8 627	12 267	610	26	505

Sumber: UPTD KB Kecamatan

Lanjutan Tabel 4.13

Desa/Kelurahan	Implan/ Susuk	Akseptor KB			Jumlah
		Suntik	Pil	Kondom	
(1)	(7)	(8)	(9)	(10)	(11)
1. Sawangan	198	323	19	6	676
2. Lipursari	123	236	28	6	423
3. Selokromo	83	169	53	14	371
4. Sojokerto	217	235	21	3	625
5. Besani	156	284	17	1	494
6. Leksono	311	279	15	2	701
7. Jlamprang	143	228	17	1	448
8. Wonokerto	82	198	9	8	331
9. Jonggolsari	331	187	58	4	665
10. Timbang	97	192	47	13	398
11. Kalimendong	201	267	31	5	639
12. Manggis	187	161	25	2	460
13. Durensawit	93	124	19	6	310
14. Pacarmulyo	132	189	53	2	446
Jumlah 2017	2 354	3 071	412	73	6 987
2016	2 332	3 051	407	67	6 998
2015	2 163	3 259	512	63	7 294

Sumber: UPTD KB Kecamatan

Tabel 4.14 Banyaknya Penyandang Cacat di Kecamatan Leksono, 2017

Desa/Kelurahan	Bibir Sumbing	Tuna Wicara	Cacat Mental	Tuna Rungu
(1)	(2)	(3)	(4)	(5)
1. Sawangan	3	2	3	-
2. Lipursari	1	1	1	2
3. Selokromo	-	2	3	2
4. Sojokerto	-	5	6	7
5. Besani	-	3	4	4
6. Leksono	2	4	3	6
7. Jlamprang	2	-	3	-
8. Wonokerto	-	-	1	1
9. Jonggolsari	-	4	-	4
10. Timbang	1	-	1	-
11. Kalimendong	-	-	1	-
12. Manggis	1	1	8	-
13. Durensawit	-	-	-	-
14. Pacarmulyo	-	-	3	8
Jumlah 2017	10	22	37	34
2016	10	22	39	34
2015	10	22	41	35

Sumber: BPS Kabupaten Wonosobo

Lanjutan Tabel 4.14

Desa/Kelurahan	Tuna Netra	Lumpuh	Sakit Jiwa	Jumlah
(1)	(6)	(7)	(8)	(9)
1. Sawangan	1	8	1	15
2. Lipursari	1	1	-	6
3. Selokromo	1	1	-	9
4. Sojokerto	1	1	1	20
5. Besani	1	1	1	14
6. Leksono	2	3	-	18
7. Jlamprang	6	1	-	10
8. Wonokerto	1	1	-	4
9. Jonggolsari	5	4	-	17
10. Timbang	1	3	-	5
11. Kalimendong	5	-	1	7
12. Manggis	1	4	2	16
13. Durensawit	2	2	2	6
14. Pacarmulyo	3	-	-	14
Jumlah 2017	31	30	10	161
2016	31	32	11	184
2015	32	33	11	194

Sumber: BPS Kabupaten Wonosobo

Tabel 4.15 Banyaknya Kejadian Bencana Alam di Kecamatan Leksono, 2017

Desa/Kelurahan	Banjir	Tanah Longsor	Angin Puting Beliung	Kebakaran Hutan
(1)	(2)	(3)	(4)	(5)
1. Sawangan	-	-	-	-
2. Lipursari	-	-	-	-
3. Selokromo	-	1	-	-
4. Sojokerto	-	1	-	-
5. Besani	-	-	-	-
6. Leksono	-	-	-	-
7. Jlamprang	-	-	-	-
8. Wonokerto	-	-	-	-
9. Jongsalsari	-	-	-	-
10. Timbang	-	-	-	-
11. Kalimendong	-	-	-	-
12. Manggis	-	-	-	-
13. Durensawit	-	-	-	-
14. Pacarmulyo	-	-	-	-
Jumlah 2017	-	-	-	-
2016	-	2	-	-
2015	-	-	-	-

Sumber: BPS Kabupaten Wonosobo

Tabel 4.16 Banyaknya Sarana Olahraga di Kecamatan Leksono, 2017

Desa/Kelurahan	Lapangan Sepak Bola	Lapangan Bulu Tangkis	Lapangan Bola Voli	Lapangan Bola basket
(1)	(2)	(3)	(4)	(5)
1. Sawangan	2	1	-	-
2. Lipursari	1	-	-	-
3. Selokromo	1	2	2	-
4. Sojokerto	2	2	1	-
5. Besani	1	1	3	-
6. Leksono	2	5	1	-
7. Jlamprang	1	2	3	-
8. Wonokerto	1	1	1	-
9. Jonggolsari	1	-	-	-
10. Timbang	1	1	-	-
11. Kalimendong	1	1	2	-
12. Manggis	2	-	1	1
13. Durensawit	1	-	-	-
14. Pacarmulyo	1	1	1	-
Jumlah 2017	18	17	15	1
2016	18	20	15	1
2015	18	20	15	1

Sumber: BPS Kabupaten Wonosobo

Lanjutan Tabel 4.16

Desa/Kelurahan	Tenis Meja	Sanggar Senam	Fitness	Jumlah
(1)	(6)	(7)	(8)	(9)
1. Sawangan	4	-	-	10
2. Lipursari	-	-	-	1
3. Selokromo	2	-	-	7
4. Sojokerto	3	-	-	8
5. Besani	-	1	-	6
6. Leksono	7	1	-	16
7. Jlamprang	5	-	1	12
8. Wonokerto	1	-	-	4
9. Jonggolsari	2	-	-	3
10. Timbang	3	-	-	5
11. Kalimendong	3	-	-	7
12. Manggis	3	-	-	7
13. Durensawit	-	-	-	1
14. Pacarmulyo	4	-	-	7
Jumlah 2017	37	2	1	94
2016	37	2	1	94
2015	38	2	1	95

Sumber: BPS Kabupaten Wonosobo

Tabel 4.17 Banyaknya Unit Kesenian dan Sarana Rekreasi di Kecamatan Leksono, 2017

Desa/Kelurahan	Unit Kesenian	Sarana Rekreasi
(1)	(2)	(3)
1. Sawangan	8	-
2. Lipursari	3	-
3. Selokromo	7	-
4. Sojokerto	8	-
5. Besani	7	-
6. Leksono	3	-
7. Jlamprang	7	-
8. Wonokerto	6	-
9. Jonggolsari	4	-
10. Timbang	4	-
11. Kalimendong	6	-
12. Manggis	10	-
13. Durensawit	7	-
14. Pacarmulyo	3	-
Jumlah 2017	83	-
2016	83	-
2015	83	-

Sumber: BPS Kabupaten Wonosobo

Tabel 4.18 Banyaknya Tempat Ibadah di Kecamatan Leksono, 2017

Desa/Kelurahan	Masjid	Mushola	Gereja	Pura/ Vihara
(1)	(2)	(3)	(4)	(5)
1. Sawangan	8	3	-	-
2. Lipursari	4	3	-	-
3. Selokromo	3	8	-	-
4. Sojokerto	5	11	-	-
5. Besani	5	6	-	-
6. Leksono	7	6	1	-
7. Jlamprang	7	5	-	-
8. Wonokerto	3	7	-	-
9. Jongsalsari	6	4	1	-
10. Timbang	4	6	-	-
11. Kalimendong	3	6	-	-
12. Manggis	4	5	-	-
13. Durensawit	2	2	-	-
14. Pacarmulyo	2	10	-	-
Jumlah 2017	63	82	2	-
2016	63	82	2	-
2015	63	82	2	-

Sumber: Kantor Urusan Agama

Tabel 4.19 Banyaknya Pemeluk Agama di Kecamatan Leksono, 2017

Desa/Kelurahan	Islam	Kristen Protestan	Kristen Katholik	Budha
(1)	(2)	(3)	(4)	(5)
1. Sawangan	3 509	-	8	-
2. Lipursari	2 222	-	-	-
3. Selokromo	2 854	12	8	-
4. Sojokerto	3 844	-	-	-
5. Besani	3 037	-	-	-
6. Leksono	4 150	31	34	-
7. Jlamprang	2 775	26	-	-
8. Wonokerto	1 962	8	-	-
9. Jonggolsari	3 515	250	-	-
10. Timbang	2 625	2	-	-
11. Kalimendong	2 836	1	-	-
12. Manggis	2 388	3	-	-
13. Durensawit	1 579	-	-	-
14. Pacarmulyo	3 108	-	-	-
Jumlah 2017	40 404	333	50	-
2016	40 206	333	50	-
2015	40 180	331	45	-

Sumber: BPS Kabupaten Wonosobo

Lanjutan Tabel 4.19

Desa/Kelurahan	Hindu	Khonghucu	Lainnya	Jumlah
(1)	(6)	(7)	(8)	(9)
1. Sawangan	-	-	-	3 517
2. Lipursari	-	-	-	2 222
3. Selokromo	-	-	-	2 874
4. Sojokerto	-	-	-	3 844
5. Besani	-	-	-	3 037
6. Leksono	-	-	-	4 215
7. Jlamprang	-	-	-	2 801
8. Wonokerto	-	-	-	1 970
9. Jonggolsari	-	-	-	3 765
10. Timbang	-	-	-	2 627
11. Kalimendong	-	-	-	2 837
12. Manggis	-	-	-	1 391
13. Durensawit	-	-	-	1 579
14. Pacarmulyo	-	-	-	3 108
Jumlah 2017	-	-	-	40 787
2016	-	-	-	40 589
2015	-	-	-	40 556

Sumber: BPS Kabupaten Wonosobo

Tabel 4.20 Banyaknya Nikah, Talak, Cerai dan Rujuk di Kecamatan Leksono, 2017

Desa/Kelurahan	Nikah	Talak	Cerai	Rujuk	Jumlah
(1)	(2)	(3)	(4)	(5)	(6)
1. Sawangan	36	-	4	-	50
2. Lipursari	31	1	6	-	30
3. Selokromo	17	1	4	-	22
4. Sojokerto	32	1	3	-	40
5. Besani	31	-	5	-	42
6. Leksono	39	-	6	-	55
7. Jlamprang	41	1	3	-	45
8. Wonokerto	11	-	7	-	16
9. Jonggolsari	36	-	1	-	46
10. Timbang	38	-	-	-	44
11. Kalimendong	25	-	-	-	25
12. Manggis	13	-	2	-	21
13. Durensawit	21	-	-	-	18
14. Pacarmulyo	24	-	-	-	28
Jumlah 2017	395	4	41	-	440
2016	415	17	50	-	482
2015	416	46	91	-	553

Sumber: Kantor Urusan Agama

Tabel 4.21 Banyaknya Jamaah Haji di Kecamatan Leksono, 2017

Desa/Kelurahan	Jenis Kelamin		Jumlah
	Laki-Laki	Perempuan	
(1)	(2)	(3)	(4)
1. Sawangan	-	-	-
2. Lipursari	-	-	-
3. Selokromo	-	-	-
4. Sojokerto	1	1	2
5. Besani	-	-	-
6. Leksono	5	4	9
7. Jlamprang	-	-	-
8. Wonokerto	-	-	-
9. Jongsalsari	-	-	-
10. Timbang	-	-	-
11. Kalimendong	-	-	-
12. Manggis	2	2	4
13. Durensawit	1	1	2
14. Pacarmulyo	-	-	-
Jumlah 2017	9	8	17
2016	10	12	21
2015	11	15	23

Sumber: Kantor Urusan Agama

Tabel 4.22 Banyaknya Peserta Keluarga Berencana (KB) di Kecamatan Leksono, 2017

Desa/Kelurahan	Peserta KB	
	Pemerintah	Swasta
(1)	(2)	(3)
1. Sawangan	564	136
2. Lipursari	327	71
3. Selokromo	216	152
4. Sojokerto	416	167
5. Besani	224	282
6. Leksono	446	235
7. Jlamprang	249	204
8. Wonokerto	214	113
9. Jonggolsari	489	172
10. Timbang	264	141
11. Kalimendong	365	256
12. Manggis	372	115
13. Durensawit	253	67
14. Pacarmulyo	299	112
Jumlah 2017	4 698	2 223
2016	4 755	2 243
2015	4 937	2 417

Sumber: UPTD KB Kecamatan

Tabel 4.23 Banyaknya Keluarga Bukan Peserta Keluarga Berencana (KB) di Kecamatan Leksono, 2017

Desa/Kelurahan	Bukan Peserta KB			
	Hamil	Ingin Anak segera	Ingin Anak Ditunda	Tidak Ingin Anak Lagi
(1)	(2)	(3)	(4)	(5)
1. Sawangan	22	98	24	26
2. Lipursari	17	61	14	15
3. Selokromo	14	47	9	9
4. Sojokerto	13	87	13	14
5. Besani	9	62	20	20
6. Leksono	18	93	28	32
7. Jlamprang	13	47	24	24
8. Wonokerto	21	46	10	14
9. Jonggolsari	37	82	18	22
10. Timbang	24	38	12	13
11. Kalimendong	14	112	17	19
12. Manggis	15	66	16	17
13. Durensawit	23	29	7	8
14. Pacarmulyo	21	58	9	10
Jumlah 2017	261	926	221	243
2016	221	901	243	213
2015	277	858	198	186

Sumber: UPTD KB Kecamatan

PERTANIAN

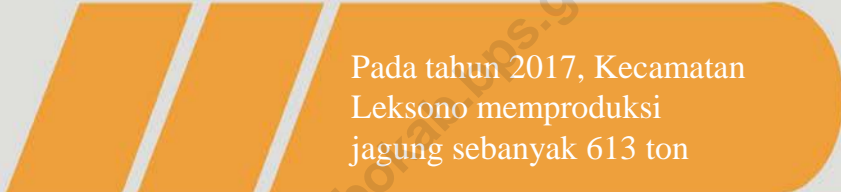
5



Jumlah Produksi Padi di
Kecamatan Leksono Tahun 2017
Sebanyak 9 639Ton



Luas Panen Padi di Kecamatan
Leksono 1 817 Ha



Pada tahun 2017, Kecamatan
Leksono memproduksi
jagung sebanyak 613 ton



Luas Panen Jagung di
Kecamatan Leksono 147 Ha



Produksi Ubi kayu Tahun 2017
sebanyak 2952 Ton



Produksi Salak di Kecamatan Leksono
Tahun 2017 211 136 Kw dengan
jumlah pohon 985 120



Pertanian

Sebagian besar masyarakat di Kecamatan Leksono bermata pencaharian sebagai petani, baik sebagai petani sendiri, penggarap, maupun sebagai buruh tani.

Pertanian padi masih menjadi unggulan terutama di Desa Sojokerto, Wonokerto dan sekitarnya. Untuk tanaman pangan seperti padi dengan luas panen sebanyak 1970 ha menghasilkan produksi sebesar 10.098 ton. sedangkan untuk tanaman jagung mengalami penurunan luas panen maupun produksi yang cukup signifikan dengan luas panen 130 ha menghasilkan produksi 518 ton atau turun 68 persen dari tahun sebelumnya, dan tanaman palawija lainnya adalah ubi kayu dengan luas panen 173 ha menghasilkan produksi sebesar 6.618 ton atau turun 57 persen dari tahun sebelumnya.

Sedangkan unggulan tanaman pertanian yang lain adalah tanaman hortikultura salak yang mayoritas terdapat di Desa Kalimendong, Jonggolsari dan Manggis dimana jumlah produksinya terus meningkat setiap tahunnya. Pada tahun 2017 jumlah produksi salak di Kecamatan Leksono sebesar 211 136 Kw atau naik 59.377 Kw dibanding tahun 2016 atau naik 39 persen.

Disamping tanaman pertanian tanaman pangan dan hortikultura, tanaman kehutanan di Kecamatan Leksono juga memiliki potensi yang cukup besar. Hal tersebut bisa dilihat dari semakin banyaknya jumlah tanaman kehutanan terutama jenis albasia atau sengon, disamping bisa sebagai mata pencaharian karena memiliki nilai ekonomis yang tinggi namun juga bisa sebagai upaya untuk menjaga kelestarian lingkungan. Hal ini juga tidak lepas dari peran pemerintah dan masyarakat secara umum.

Tabel 5.1 Luas Panen, Produksi dan Produktivitas Tanaman Pangan di Kecamatan Leksono, 2013-2017

Komoditas	Tahun	Luas Panen (ha)	Produksi (kw)	Produktivitas (kw/ha)
(1)	(2)	(3)	(4)	(5)
Padi	2017	1 817	96 390	53,05
	2016	1 759	98 590	56,05
	2015	1 767	100 098	56,65
	2014	1 568	87 346	55,71
	2013	1 674	92 221	55,09
Jagung	2017	147	6 130	41,70
	2016	194	7 550	38,92
	2015	130	5 180	39,85
	2014	78	3 108	39,85
	2013	94	3 745	39,84

Sumber: Dinas Pertanian Kabupaten Wonosobo

Lanjutan Tabel 5.1

Komoditas	Tahun	Luas Panen (ha)	Produksi (kw)	Produktivitas (kw/ha)
(1)	(2)	(3)	(4)	(5)
Ubi kayu	2017	82	29 520	360,00
	2016	160	60 790	379,94
	2015	173	66 180	382,54
	2014	236	84 960	360,00
	2013	197	70 920	360,00
Ubi Jalar	2017	13	2 110	162,31
	2016	13	2 140	164,62
	2015	17	3 034	178,47
	2014	14	2 688	192,00
	2013	15	2 880	192,00

Sumber: Dinas Pertanian Kabupaten Wonosobo

Tabel 5.2 Luas Panen, Produksi dan Produktivitas Sayur-Sayuran di Kecamatan Leksono, 2013-2017

Komoditas	Tahun	Luas Panen (ha)	Produksi (kw)	Produktivitas (kw/ha)
(1)	(2)	(3)	(4)	(5)
Buncis	2017	-	-	-
	2016	1	61	61,00
	2015	1	63	63,00
	2014	1	88	88,00
	2013	1	68	58,00
Kacang panjang	2017	-	-	-
	2016	-	-	-
	2015	4	144	36,00
	2014	1	38	38,00
	2013	-	-	-

Sumber: Dinas Pertanian Kabupaten Wonosobo

Lanjutan Tabel 5.2

Komoditas	Tahun	Luas Panen (ha)	Produksi (kw)	Produktivitas (kw/ha)
(1)	(2)	(3)	(4)	(5)
Cabe Besar	2017	25	1 876	75,04
	2016	24	1 567	65,29
	2015	33	2 112	64,00
	2014	36	2 341	65,03
	2013	32	2 034	63,56
Cabe Rawit	2017	20	326	16,30
	2016	23	308	13,39
	2015	13	167	12,85
	2014	18	178	9,89
	2013	22	294	13,36

Sumber: Dinas Pertanian Kabupaten Wonosobo

Lanjutan Tabel 5.2

Komoditas	Tahun	Luas Panen (ha)	Produksi (kw)	Produktivitas (kw/ha)
(1)	(2)	(3)	(4)	(5)
Tomat	2017	-	-	-
	2016	-	-	-
	2015	6	498	83,00
	2014	-	-	-
	2013	7	536	76,57
Bawang Daun	2017	-	-	-
	2016	3	342	114,00
	2015	-	-	-
	2014	4	386	96,50
	2013	-	-	-

Sumber: Dinas Pertanian Kabupaten

Lanjutan Tabel 5.2

Komoditas	Tahun	Luas Panen (ha)	Produksi (kw)	Produktivitas (kw/ha)
(1)	(2)	(3)	(4)	(5)
Sawi/Petsai	2017	-	-	-
	2016	2	194	97,00
	2015	-	-	-
	2014	1	96	96,00
	2013	-	-	-
Kembang Kol	2017	-	-	-
	2016	1	133	133,0
	2015	-	-	-
	2014	-	-	-
	2013	4	534	133,50

Sumber: Dinas Pertanian Kabupaten

Tabel 5.3 Luas/Populasi dan Produksi Tanaman Buah-Buahan di Kecamatan Leksono, 2015-2017

Komoditas	Tahun	Jumlah Pohon	Produksi (kw)
(1)	(2)	(3)	(4)
Pepaya	2017	1 970	1 180
	2016	1 687	1 673
	2015	2 450	1 342
Pisang	2017	37 674	15 001
	2016	36 517	12 752
	2015	36 587	17 234
Salak	2017	985 120	211 136
	2016	793 065	151 759
	2015	789 875	124 812
Durian	2017	56 246	126 288
	2016	54 246	154 860
	2015	53 245	52 713
Nanas	2017	13 525	969
	2016	12 687	1 923
	2015	14 587	1 265

Sumber: Dinas Pertanian Kabupaten

Lanjutan Tabel 5.3

Komoditas	Tahun	Jumlah Pohon	Produksi (kw)
(1)	(2)	(3)	(4)
Jambu Biji	2017	6 270	6 958
	2016	3 355	3 444
	2015	3 355	2 083
Alpukat	2017	440	569
	2016	395	1 195
	2015	385	246
Belimbing	2017	-	-
	2016	584	464
	2015	564	204
Duku	2017	19 544	13 643
	2016	14 985	20 932
	2015	1 257	10 641
Jeruk	2017	75	191
	2016	505	468
	2015	105	23

Sumber: Dinas Pertanian Kabupaten

Lanjutan Tabel 5.3

Komoditas	Tahun	Jumlah Pohon	Produksi (kw)
(1)	(2)	(3)	(4)
Nangka	2017	6 750	8 017
	2016	6 125	14 158
	2015	6 125	6097
Manggis	2017	1 450	2 209
	2016	845	1 832
	2015	845	943
Rambutan	2017	1 721	2 818
	2016	1 387	1 005
	2015	1 387	1 686
Petai	2017	7 250	10 435
	2016	6 650	10 563
	2015	6 650	3 259
Jengkol	2017	585	561
	2016	468	398
	2015	-	-

Sumber: Dinas Pertanian Kabupaten

Tabel 5.4 Luas Tanaman Biofarma di Kecamatan Leksono, 2015-2017

Komoditas	Tahun	Luas Panen (m ²)	Produksi (Kg)
(1)	(2)	(3)	(4)
Jahe	2017	73 080	47 050
	2016	60 922	85 318
	2015	63 380	62 586
Kapulaga	2017	72 070	341 938
	2016	175 773	251 847
	2015	524 100	727 205
Temulawak	2017	7 425	9 160
	2016	2 275	2 312
	2015	750	989
Kencur	2017	5 215	4 589
	2016	2 106	2 053
	2015	750	842
Lengkuas	2017	14 565	34 956
	2016	-	-
	2015	-	-

Sumber: Dinas Pertanian Kabupaten

Tabel 5.5 Luas/Populasi Tanaman Perkebunan Menurut Jenis di Kecamatan Leksono, 2017

Desa/Kelurahan	Tanaman Perkebunan		
	Kakao (Pohon)	Kelapa (Pohon)	Lainnya (Pohon)
(1)	(2)	(3)	(4)
1. Sawangan	1 510	418	432
2. Lipursari	1 812	372	381
3. Selokromo	209	124	93
4. Sojokerto	85	127	217
5. Besani	282	233	319
6. Leksono	322	353	491
7. Jlamprang	438	252	224
8. Wonokerto	134	303	253
9. Jonggolsari	3 389	528	358
10. Timbang	338	341	281
11. Kalimendong	4 086	524	325
12. Manggis	3 900	427	248
13. Durensawit	1 491	336	136
14. Pacarmulyo	197	242	172
Jumlah 2017	18 193	4 580	3 930
2016	18 520	4 604	3 921
2015	18 613	4 627	3 941

Sumber: BPS Kabupaten Wonosobo

Tabel 5.6 Luas/Populasi Tanaman Kehutanan Menurut Jenis di Kecamatan Leksono, 2017

Desa/Kelurahan	Luas HR (ha)	Jenis Tanaman Kehutanan	
		Albasia (Pohon)	Mahoni (Pohon)
(1)	(2)	(3)	(4)
1. Sawangan	156,600	480 038	5 558
2. Lipursari	158,440	67 114	1 755
3. Selokromo	61,450	17 772	1 395
4. Sojokerto	53,220	17 024	1 008
5. Besani	121,550	63 899	1 463
6. Leksono	226,800	112 504	2 853
7. Jlamprang	124,600	48 225	2 966
8. Wonokerto	57,400	19 175	1 378
9. Jonggolsari	295,350	170 292	4 525
10. Timbang	125,685	62 905	2 865
11. Kalimendong	297,360	197 115	5 365
12. Manggis	82350	27 348	3 601
13. Durensawit	96,450	46 362	2 227
14. Pacarmulyo	53,500	31 335	663
Jumlah 2017	1 910,755	1 361 108	37 621
2016	1 910,755	1 354 337	37 433
2015	1 910,755	1 347 599	37 247

Sumber: BPS Kabupaten Wonosobo

Lanjutan Tabel 5.6

Desa/Kelurahan	Tanaman Kehutanan		
	Suren (Pohon)	Jenitri (Pohon)	Jati (Pohon)
(1)	(5)	(6)	(7)
1. Sawangan	8 877	310	5 162
2. Lipursari	2 252	182	4 880
3. Selokromo	1 021	53	42
4. Sojokerto	743	67	1 202
5. Besani	1 542	95	4 578
6. Leksono	4 921	318	9 600
7. Jlamprang	2 098	128	3 159
8. Wonokerto	1 189	107	55
9. Jonggolsari	7 234	330	8 886
10. Timbang	3 611	228	6 083
11. Kalimendong	3 468	332	10 302
12. Manggis	4 665	301	9 882
13. Durensawit	6 003	156	7 898
14. Pacarmulyo	352	138	-
Jumlah 2017	47 977	2 743	71 730
2016	47 738	2 494	71 372
2015	47 500	2 375	63 197

Sumber: BPS Kabupaten Wonosobo

Tabel 5.7 Banyaknya Kelompok Tani dan Kelas Kelompok Tani di Kecamatan Leksono, 2017

Desa/Kelurahan	Kelas Kelompok Tani				Jumlah
	Pemula	Lanjut	Madya	Utama	
(1)	(2)	(3)	(4)	(5)	(6)
1. Sawangan	4	1	-	-	5
2. Lipursari	1	2	-	-	3
3. Selokromo	2	2	-	-	4
4. Sojokerto	1	2	-	-	3
5. Besani	4	1	-	-	5
6. Leksono	2	-	1	-	2
7. Jlamprang	3	2	-	-	5
8. Wonokerto	4	1	-	-	5
9. Jonggolsari	6	1	-	-	7
10. Timbang	2	2	-	-	4
11. Kalimendong	3	1	-	-	4
12. Manggis	2	1	-	-	4
13. Durensawit	2	1	-	-	3
14. Pacarmulyo	2	1	-	-	3
Jumlah 2017	38	18	1	-	57
2016	38	18	1	-	57
2015	38	18	1	-	57

Sumber: BPP Kecamatan

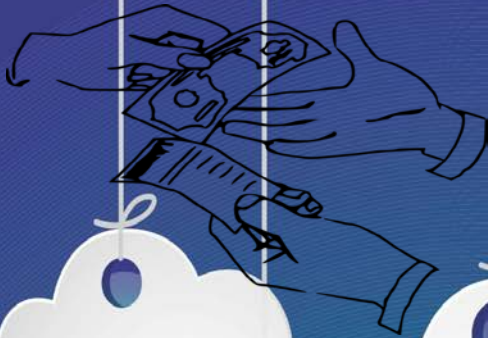
Tabel 5.8 Banyaknya Kelompok Wanita Tani, Taruna Tani dan Kelompok Petani Kecil di Kecamatan Leksono, 2017

Desa/Kelurahan	Kelompok Wanita Tani	Kelompok Taruna Tani	Kelompok Petani Kecil (KPK)	Kelompok Petani Lainnya
(1)	(2)	(3)	(4)	(5)
1. Sawangan	-	-	-	-
2. Lipursari	1	-	-	-
3. Selokromo	1	-	-	-
4. Sojokerto	1	-	-	-
5. Besani	1	-	-	-
6. Leksono	1	-	-	-
7. Jlamprang	1	-	-	-
8. Wonokerto	1	1	-	-
9. Jongsalsari	-	-	-	-
10. Timbang	1	-	-	-
11. Kalimendong	1	-	-	-
12. Manggis	1	-	-	-
13. Durensawit	1	-	-	-
14. Pacarmulyo	-	1	-	-
Jumlah 2017	11	2	-	-
2016	11	2	-	-
2015	11	2	-	-

Sumber: BPP Kecamatan

PEREKONOMIAN

6




**Jumlah usaha
Penggergajian
kayu
23 unit**

**Jumlah Usaha Sektor
Jasa 60 unit**

**Jumlah usaha
persewaan
81 unit**

**Jumlah usaha cuci
mobil/motor 14
unit**

**Jumlah Usaha Warung
makan 63 unit**



Perekonomian

Sarana perekonomian yang memadai sangat diperlukan masyarakat guna menunjang kegiatan ekonominya yang pada akhirnya dapat menyejahterakan masyarakat. Tingkat perekonomian di Kecamatan Leksono sudah cukup baik. Hal ini bisa dilihat dari jumlah sarana perekonomian yang cukup memadai. Jumlah pasar umum di Kecamatan Leksono pada tahun 2017 ada 3 tempat, yang terdapat di Kelurahan Leksono, Desa Jlamprang dan Desa Jonggolsari, sedangkan toko kelontong atau warung berjumlah 780 yang jumlahnya sedikit meningkat dari tahun sebelumnya. Disamping itu juga di Kecamatan Leksono terdapat 63 warung makan, 18 toko besi dan bangunan, 10 kios saprotan, 23 penggilingan padi, 22 penggergajian kayu, 26 koperasi, 3 Bank, dan 6 BMT.

Sektor industri di Kecamatan Leksono juga cukup potensial, hal ini bisa ditunjukkan dari semakin bertambahnya jumlah usaha di bidang industri dan bisa menyerap tenaga kerja yang cukup banyak terutama Industri rumah tangga (*home Industry*). Industri rumah tangga (*home Industry*) adalah sektor usaha yang paling dominan di Kecamatan Leksono yaitu sebanyak 1.468 unit usaha. Selain itu juga bertambahnya jumlah industri sedang yang jumlah tenaga kerjanya lebih dari 20 orang dimana sebelumnya hanya ada industri sedang bertambah menjadi 5 industri sedang yang tersebar di beberapa desa serta 55 industri kecil yang jumlah tenaga kerjanya 5-19 orang. Industri gula kelapa merupakan salah satu usaha yang cukup berpotensi dan paling banyak menyerap tenaga kerja, sentra industri gula kelapa banyak terdapat di Desa Kalimendong, Lipursari dan Jonggolsari.

Selain sektor perdagangan dan industri, perekonomian di Kecamatan Leksono juga banyak yang bergerak di sektor jasa. Hal ini bisa dilihat dari banyaknya usaha dimana terdapat 68 persewaan alat pesta, 105 penjahit, 14 jasa cuci motor/mobil, 24 tukang las, 60 tukang pijat, 12 toko fotocopy, 34 jasa reparasi elektronik, 35 bengkel sepeda motor, 13 bengkel mobil, 14 salon kecantikan, dan 23 rias pengantin dan lain-lain.

Tabel 6.1 Banyaknya Sarana Perekonomian di Kecamatan Leksono, 2017

Desa/Kelurahan	Pasar Umum/ Desa	Pasar Ikan	Pasar Hewan	Toko/ Warung Kelontong
(1)	(2)	(3)	(4)	(5)
1. Sawangan	-	-	-	69
2. Lipursari	-	-	-	36
3. Selokromo	-	-	-	29
4. Sojokerto	-	-	-	68
5. Besani	-	-	-	53
6. Leksono	1	-	-	86
7. Jlamprang	1	-	-	52
8. Wonokerto	-	-	-	28
9. Jongsalsari	1	-	-	52
10. Timbang	-	-	-	53
11. Kalimendong	-	-	-	49
12. Manggis	-	-	-	31
13. Durensawit	-	-	-	23
14. Pacarmulyo	-	-	-	66
Jumlah 2017	3	-	-	695
2016	3	-	-	780
2015	3	-	-	780

Sumber: BPS Kabupaten Wonosobo

Lanjutan Tabel 6.1

Desa/Kelurahan	Warung Makan	Toko Bangunan	Kios Saprotan	Pengging- lingan Padi/RMU
(1)	(6)	(7)	(8)	(9)
1. Sawangan	18	-	2	4
2. Lipursari	1	-	-	1
3. Selokromo	14	2	-	1
4. Sojokerto	4	1	2	2
5. Besani	-	-	-	1
6. Leksono	9	3		1
7. Jlamprang	4	1	-	2
8. Wonokerto	2	1	2	-
9. Jongsalsari	2	2	-	4
10. Timbang	1	1	-	1
11. Kalimendong	-	2	-	1
12. Manggis	1	2	-	-
13. Durensawit	2	-	-	1
14. Pacarmulyo	5	3	1	3
Jumlah 2017	63	18	10	22
2016	63	18	10	22
2015	43	18	10	23

Sumber: BPS Kabupaten Wonosobo

Lanjutan Tabel 6.1

Desa/Kelurahan	Koperasi	Bank	BMT/BPR
(1)	(10)	(11)	(12)
1. Sawangan	2	-	-
2. Lipursari	2	-	-
3. Selokromo	2	-	1
4. Sojokerto	5	-	-
5. Besani	1	-	-
6. Leksono	3	3	5
7. Jlamprang	-	-	-
8. Wonokerto	5	-	-
9. Jongsalsari	1	-	-
10. Timbang	1	-	-
11. Kalimendong	2	-	-
12. Manggis	2	-	-
13. Durensawit	-	-	-
14. Pacarmulyo	-	-	-
Jumlah 2017	26	3	6
2016	26	3	6
2015	26	3	6

Sumber: BPS Kabupaten Wonosobo

Tabel 6.2 Banyaknya Usaha Akomodasi Komersial di Kecamatan Leksono, 2017

Desa/Kelurahan	Hotel	Gedung Serbaguna	Restoran/ Cafe	Jumlah
(1)	(2)	(3)	(4)	(5)
1. Sawangan	-	1	1	2
2. Lipursari	-	1	-	1
3. Selokromo	-	1	2	3
4. Sojokerto	-	2	-	2
5. Besani	-	1	-	1
6. Leksono	-	3	3	6
7. Jlamprang	-	1	-	1
8. Wonokerto	-	1	-	1
9. Jonggolsari	-	1	-	1
10. Timbang	-	1	-	1
11. Kalimendong	-	2	-	2
12. Manggis	-	1	-	1
13. Durensawit	-	1	-	1
14. Pacarmulyo	-	1	-	1
Jumlah 2017	-	18	6	24
2016	-	18	6	24
2015	-	18	6	24

Sumber: BPS Kabupaten Wonosobo

Tabel 6.3 Banyaknya Industri di Kecamatan Leksono, 2017

Desa/Kelurahan	Besar	Sedang	Kecil	Rumah Tangga	Jumlah
(1)	(2)	(3)	(4)	(5)	(6)
1. Sawangan	1	1	9	66	77
2. Lipursari	-	-	1	123	124
3. Selokromo	-	1	7	64	72
4. Sojokerto	-	-	4	84	88
5. Besani	-	-	6	96	102
6. Leksono	-	1	9	78	88
7. Jlamprang	-	1	2	37	40
8. Wonokerto	-	-	2	19	21
9. Jonggolsari	-	-	5	178	183
10. Timbang	-	1	2	127	130
11. Kalimendong	-	-	2	234	236
12. Manggis	-	-	2	56	58
13. Durensawit	-	-	-	35	35
14. Pacarmulyo	-	-	4	49	53
Jumlah 2017	1	5	55	1246	1 307
2016	-	5	55	1 468	1 529
2015	-	3	55	1 468	1 528

Sumber: BPS Kabupaten Wonosobo

Tabel 6.4 Banyaknya Penggajian Kayu, Penggilingan Padi, Jagung dan Ubi Kayu di Kecamatan Leksono, 2017

Desa/Kelurahan	Penggajian Kayu	Penggilingan			Jumlah
		Padi	Jagung	Ubi Kayu	
(1)	(2)	(3)	(4)	(5)	(6)
1. Sawangan	6	4	-	-	10
2. Lipursari	-	1	1	6	8
3. Selokromo	3	1	-	1	5
4. Sojokerto	2	2	-	-	4
5. Besani	-	1	-	-	1
6. Leksono	2	1	-	-	3
7. Jlamprang	3	2	1	1	7
8. Wonokerto	3	-	-	-	3
9. Jongsalsari	4	4	1	-	9
10. Timbang	-	1	2	1	4
11. Kalimendong	-	1	2	-	3
12. Manggis	-	-	1	-	1
13. Durensawit	-	2	2	-	4
14. Pacarmulyo	-	3	-	-	3
Jumlah 2017	23	23	10	9	65
2016	23	23	10	9	65
2015	23	23	10	9	65

Sumber: BPS Kabupaten Wonosobo

Tabel 6.5 Banyaknya Usaha Persewaan di Kecamatan Leksono, 2017

Desa/Kelurahan	Mobil Rental	Alat Pertanian	Jasa Persewaan Alat Pesta	Sound System
(1)	(2)	(3)	(4)	(5)
1. Sawangan	2	-	10	5
2. Lipursari	-	-	6	2
3. Selokromo	3	-	4	2
4. Sojokerto	-	-	5	-
5. Besani	-	-	-	2
6. Leksono	4	-	11	1
7. Jlamprang	-	-	3	-
8. Wonokerto	2	-	3	1
9. Jonggolsari	-	-	12	4
10. Timbang	-	-	4	2
11. Kalimendong	4	-	3	1
12. Manggis	-	-	3	1
13. Durensawit	-	-	2	3
14. Pacarmulyo	-	-	2	1
Jumlah 2017	15	-	68	25
2016	1	-	68	25
2015	1	-	69	24

Sumber: BPS Kabupaten Wonosobo

Lanjutan Tabel6.5

Desa/Kelurahan	Pakaian Pengantin	Rental Kaset CD	Playstation	Jumlah
(1)	(6)	(7)	(8)	(9)
1. Sawangan	2	-	3	20
2. Lipursari	2	-	1	11
3. Selokromo	3	-	2	11
4. Sojokerto	1	-	3	9
5. Besani	1	-	1	4
6. Leksono	2	2	2	19
7. Jlamprang	-	-	2	5
8. Wonokerto	1	-	-	5
9. Jonggolsari	1	-	-	17
10. Timbang	2	-	1	9
11. Kalimendong	2	-	2	8
12. Manggis	3	-	-	7
13. Durensawit	-	-	1	6
14. Pacarmulyo	2	1	2	8
Jumlah 2017	22	3	20	139
2016	22	3	20	139
2015	21	3	22	140

Sumber: BPS Kabupaten Wonosobo

Tabel 6.6 Banyaknya Usaha Sektor Jasa di Kecamatan Leksono, 2017

Desa/Kelurahan	Tukang Batu/Kayu	Penjahit/Obras	Tukang Foto/Studio	Sablون
(1)	(2)	(3)	(4)	(5)
1. Sawangan	83	12	1	1
2. Lipursari	81	5	1	1
3. Selokromo	14	6	1	-
4. Sojokerto	63	11	-	-
5. Besani	109	21	-	-
6. Leksono	92	12	1	-
7. Jlamprang	86	5	1	-
8. Wonokerto	45	6	-	-
9. Jonggolsari	66	3	1	-
10. Timbang	115	3	-	2
11. Kalimendong	91	8	1	-
12. Manggis	98	3	-	-
13. Durensawit	49	5	-	-
14. Pacarmulyo	84	3	1	-
Jumlah 2017	1 076	103	8	4
2016	1 076	105	8	4
2015	1 090	105	8	4

Sumber: BPS Kabupaten Wonosobo

Lanjutan Tabel 6.6

Desa/Kelurahan	Tukang Cukur	Sol Sepatu	Jasa Cuci Mobil/Motor	Tukang Las
(1)	(6)	(7)	(8)	(9)
1. Sawangan	5	-	2	3
2. Lipursari	1	-	-	1
3. Selokromo	4	2	1	4
4. Sojokerto	4	1	-	2
5. Besani	1	-	-	1
6. Leksono	6	2	2	2
7. Jlamprang	2	1	1	1
8. Wonokerto	2	-	3	2
9. Jonggolsari	1	-	2	1
10. Timbang	2	-	-	2
11. Kalimendong	4	-	-	-
12. Manggis	1	4	1	2
13. Durensawit	1	1	-	-
14. Pacarmulyo	3	-	2	3
Jumlah 2017	37	11	14	24
2016	37	11	14	24
2015	35	12	13	24

Sumber: BPS Kabupaten Wonosobo

Lanjutan Tabel 6.6

Desa/Kelurahan	Tukang Pijat	Fotocopy	Reparasi Elektronik	Reparasi Jam
(1)	(10)	(11)	(12)	(13)
1. Sawangan	11	3	4	1
2. Lipursari	3	-	4	2
3. Selokromo	4	2	3	-
4. Sojokerto	9	1	3	-
5. Besani	5	-	2	-
6. Leksono	5	4	5	3
7. Jlamprang	6	-	2	1
8. Wonokerto	4	-	1	-
9. Jonggolsari	2	1	2	-
10. Timbang	1	-	2	-
11. Kalimendong	1	-	2	-
12. Manggis	2	-	2	-
13. Durensawit	1	-	1	-
14. Pacarmulyo	6	1	1	-
Jumlah 2017	60	12	34	7
2016	60	12	34	7
2015	62	11	34	7

Sumber: BPS Kabupaten Wonosobo

Lanjutan Tabel 6.6

Desa/Kelurahan	Bengkel Sepeda	Bengkel Sepeda Motor	Bengkel Mobil	Pandai Besi
(1)	(14)	(15)	(16)	(17)
1. Sawangan	-	2	5	-
2. Lipursari	1	-	-	-
3. Selokromo	2	2	2	-
4. Sojokerto	-	4	-	-
5. Besani	1	1	-	-
6. Leksono	2	8	2	-
7. Jlamprang	-	3	-	-
8. Wonokerto	1	1	2	-
9. Jonggolsari	1	4	1	-
10. Timbang	-	3	-	-
11. Kalimendong	1	2	-	-
12. Manggis	-	2	1	-
13. Durensawit	-	-	-	-
14. Pacarmulyo	1	3	-	-
Jumlah 2017	10	35	13	-
2016	10	35	13	-
2015	10	35	13	-

Sumber: BPS Kabupaten Wonosobo

Lanjutan Tabel 6.6

Desa/Kelurahan	Salon Kecantikan	Rias Pengantin	Sanggar Senam
(1)	(18)	(19)	(20)
1. Sawangan	3	2	-
2. Lipursari	-	2	-
3. Selokromo	2	3	-
4. Sojokerto	1	1	-
5. Besani	-	1	-
6. Leksono	2	2	-
7. Jlamprang	1	-	1
8. Wonokerto	1	2	-
9. Jongsalsari	1	1	-
10. Timbang	-	1	-
11. Kalimendong	2	2	-
12. Manggis	-	3	-
13. Durensawit	-	-	-
14. Pacarmulyo	1	3	-
Jumlah 2017	14	23	1
2016	14	23	-
2015	14	23	-

Sumber: BPS Kabupaten Wonosobo


Lanjutan Tabel 6.6

Desa/Kelurahan	Kursus Ketrampilan	Kursus Bahasa	Lainnya	Jumlah
(1)	(21)	(22)	(23)	(24)
1. Sawangan	1	-	-	139
2. Lipursari	-	-	-	102
3. Selokromo	-	-	-	52
4. Sojokerto	-	-	-	100
5. Besani	-	-	-	142
6. Leksono	1	1	-	152
7. Jlamprang	-	-	-	110
8. Wonokerto	-	-	-	70
9. Jonggolsari	-	-	-	87
10. Timbang	-	-	-	131
11. Kalimendong	1	-	-	117
12. Manggis	-	-	-	119
13. Durensawit	-	-	-	58
14. Pacarmulyo	1	-	-	113
Jumlah 2017	4	1	-	1 492
2016	4	1	-	1 505
2015	4	1	-	1 516

Sumber: BPS Kabupaten Wonosobo

**TRANSPORTASI DAN
KOMUNIKASI**

7



JUMLAH
ANGKODES

15 unit

JUMLAH MOBIL
BARANG

199 unit



JUMLAH ANGKOT 46 UNIT

Transportasi dan Komunikasi

Sarana transportasi merupakan hal yang penting untuk menunjang mobilitas penduduk, dengan meningkatnya prasarana jalan yang ada maka hal tersebut dapat merangsang masyarakat untuk memiliki kendaraan bermotor, dan angkutan darat menjadi sarana transportasi utama di Kecamatan Leksono karena tidak ada sarana transportasi yang lainnya. Jumlah sarana transportasi di Kecamatan Leksono dari tahun ke tahun terus mengalami peningkatan, hal tersebut disebabkan karena kondisi ekonomi yang semakin membaik juga karena faktor akses jalan yang sebagian besar wilayah di Kecamatan Leksono sudah bisa dilalui kendaraan dengan mudah. Pada tahun 2017 di Kecamatan Leksono terdapat angkutan ojek sebanyak 428 buah yang terus mengalami penurunan dari tahun ke tahun dikarenakan masyarakat sudah banyak yang memiliki motor sendiri disamping juga dikarenakan fasilitas angkutan umum yang cukup memadai, mobil angkutan barang ada 212 buah, angkot/angkudes ada 61 buah dan bus ada 71 buah.

Sarana komunikasi juga tidak kalah penting, karena dapat memperlancar komunikasi dan informasi yang dibutuhkan. Dari tahun ke tahun jumlah sarana komunikasi di Kecamatan Leksono mengalami peningkatan yang cukup pesat, terutama telepon seluler (HP), sehingga mengurangi minat masyarakat untuk menggunakan telepon kabel maupun wartel yang mengakibatkan pengguna telepon kabel mengalami penurunan dari tahun sebelumnya. Di Kecamatan Leksono sarana telekomunikasi seperti counter HP sebanyak 56 buah dan yang masih berlangganan telepon kabel sebanyak 66 orang.

Tabel 7.1 Banyaknya Sarana Transportasi di Kecamatan Leksono, 2017

Desa/Kelurahan	Ojek	Angkudes	Angkot	Bus
(1)	(2)	(3)	(4)	(5)
1. Sawangan	46	-	8	36
2. Lipursari	22	-	-	-
3. Selokromo	26	-	4	-
4. Sojokerto	39	4	12	2
5. Besani	53	-	-	-
6. Leksono	34	1	7	3
7. Jlamprang	56	-	-	-
8. Wonokerto	22	-	3	2
9. Jonggolsari	32	4	-	-
10. Timbang	26	2	1	-
11. Kalimendong	17	-	2	-
12. Manggis	15	4	-	-
13. Durensawit	-	-	2	-
14. Pacarmulyo	18	-	7	2
Jumlah 2017	406	15	46	45
2016	428	16	45	71
2015	428	16	45	69

Sumber: BPS Kabupaten Wonosobo

Lanjutan Tabel 7.1


Desa/Kelurahan	Mobil Barang	Andong/ Dokar	Becak	Lainnya
(1)	(6)	(7)	(8)	(9)
1. Sawangan	36	-	-	-
2. Lipursari	11	-	-	-
3. Selokromo	6	-	-	-
4. Sojokerto	7	-	-	-
5. Besani	14	-	-	-
6. Leksono	13	-	-	-
7. Jlamprang	9	-	-	-
8. Wonokerto	12	-	-	-
9. Jongsalsari	22	-	-	-
10. Timbang	12	-	-	-
11. Kalimendong	21	-	-	-
12. Manggis	16	-	-	-
13. Durensawit	11	-	-	-
14. Pacarmulyo	9	-	-	-
Jumlah 2017	199	-	-	-
2016	212	-	-	-
2015	204	-	-	-

Sumber: BPS Kabupaten Wonosobo

Tabel 7.2 Banyaknya Sarana Komunikasi di Kecamatan Leksono, 2017

Desa/Kelurahan	Pemancar/ Stasiun Radio	Counter HP	Telepon Kabel
(1)	(2)	(3)	(4)
1. Sawangan	-	6	-
2. Lipursari	-	1	-
3. Selokromo	-	4	-
4. Sojokerto	-	4	-
5. Besani	-	3	-
6. Leksono	-	12	46
7. Jlamprang	-	3	-
8. Wonokerto	-	3	-
9. Jonggolsari	-	3	-
10. Timbang	-	1	-
11. Kalimendong	-	5	-
12. Manggis	-	3	-
13. Durensawit	-	-	-
14. Pacarmulyo	-	6	-
Jumlah 2017	-	54	46
2016	-	56	66
2015	-	56	66

Sumber: BPS Kabupaten Wonosobo



LAMPIRAN

<https://www.kemendiknas.go.id>

Lampiran 1 Daftar nama Kepala Desa/Kepala Lurah dan Sekretaris Desa/Sekretaris Lurah di Kecamatan Leksono, 2018

Desa/Kelurahan	Kades/Kalur	Sekdes/Seklur
(1)	(2)	(3)
1. Sawangan	Sistoyo, S.Sos	Daryono S.pd
2. Lipursari	Wagiman	Ahmad Zuher Amd KL
3. Selokromo	Agus Iswahyudi Amd	Sarwono
4. Sojokerto	Mungarifin	Amar Syarif
5. Besani	Jarir	Nasokha
6. Leksono	Jumadi SIP	Sri Suparyanti
7. Jlamprang	Sulaiman, S.H	Iyan Eka Saputra
8. Wonokerto	-	-
9. Jongsalsari	Warno	Marno
10. Timbang	Yoga Pramana	Siti Khalimatut Toyibah
11. Kalimendong	Sugito	Nungky Irawan
12. Manggis	Suyanto	Suprihati
13. Durensawit	Yanto	Lusi Rahmawati
14. Pacarmulyo	Drs. Bambang Sulistiyo	Ngadimin

DATA

MENCERDASKAN BANGSA



**BADAN PUSAT STATISTIK
KABUPATEN WONOSOBO**

Jl. Mayjend Bambang Sugeng KM 2,2
Wonosobo
Telp. 0286-324270 Fax. 0286-3325380
e-mail : bps3307@bps.go.id
<https://wonosobokab.bps.go.id>