

10 0902 3084

LABEL SEMENTARA
SENSUS BARANG 2014

Ruang	ID	Lokasi	Petugas
B2309	121.0902.1309-1	KEC II	NPU



ISSN 0852 - 023J
3324.A.0111

KECAMATAN GEMUH DALAM ANGKA TAHUN 2001



315.598
Kec.
Ind.
BPS Badan Pusat Statistik

Disusun Oleh
**MANTRI STATISTIK
KECAMATAN GEMUH**

BPS **Badan Pusat Statistik Kabupaten Kendal**
Jl. Pramuka (Komplek Perkantoran) Telp. (0294) 381461-383461
E-mail: bps3324@semarang.wasantara.net.id



No. PUSTAKA : 10.0902.3084	ISSN 0852 - 0231 3824.A.0111
M F N : 6152	
MILIK : UPT. PERPUSTAKAAN & BOK. STAT. DES. JAWA	

KECAMATAN GEMUH DALAM ANGKA TAHUN 2001



Disusun Oleh
**MANTRI STATISTIK
KECAMATAN GEMUH**

BPS

Badan Pusat Statistik Kabupaten Kendal

Jl. Pramuka (Komplek Perkantoran) Telp. (0294) 381461-383461
E-mail : bps3324@semarang.wasantara.net.id


KATA SAMBUTAN

Buku "KECAMATAN GEMUH DALAM ANGKA TAHUN 2001" yang menyajikan informasi data tentang geografi, kependudukan, sosial, pertanian, dan data yang lain adalah suatu upaya yang baik dan tepat guna membantu akan kebutuhan data dalam berbagai keperluan di bidang pembangunan dan bidang yang lain.

Dengan diterbitkannya buku ini saya menyambut baik dan mengucapkan terima kasih karena buku ini sangat bermanfaat bagi lembaga Pemerintah maupun Swasta dan masyarakat untuk dapat lebih berperan aktif dalam pembangunan.

Kepada Kepala Kantor/Dinas/Instansi yang ada di Kecamatan Gemuh saya minta untuk lebih meningkatkan kerjasama dan partisipasinya yang lebih baik dalam memberikan data yang lebih lengkap, agar penerbitan pada tahun-tahun mendatang akan lebih baik lagi dan lebih akurat.

Semoga buku ini benar-benar dapat bermanfaat bagi semua pihak, dan atas perhatiannya disampaikan terima kasih.



KATA PENGANTAR

Buku "KECAMATAN GEMUH DALAM ANGKA TAHUN 2001" ini kami susun dari data registrasi penduduk, monografi, dan data lain serta dari Dinas/Lembaga di Kecamatan Gemuh. Buku ini kami terbitkan setiap tahun dengan harapan dapat membantu kebutuhan informasi data yang berkesinambungan.

Berhasilnya penerbitan buku ini tidak lepas dari kerjasama dan partisipasi yang baik dari semua pihak. Maka pada kesempatan yang baik ini kami sampaikan terima kasih kepada:

1. Yth. Bapak Camat Gemuh Kab. Kendal;
2. Yth. Ibu Kepala BPS Kabupaten Kendal;
3. Yth. Kepala Kantor/Dinas/Lembaga di Kecamatan Gemuh.

Perlu dimaklumi dalam publikasi ini masih banyak kekurangannya dan belum dapat sepenuhnya memenuhi harapan pengguna data. Oleh karena itu kami tetap mengharap bantuan Dinas/Lembaga untuk memberikan data yang lebih lengkap.

Akhirnya kami berharap semoga buku ini bermanfaat.

Gemuh, April 2002
Mantri Statistik Kecamatan Gemuh



M. ZAENURI
NIP. 340 007 163

DAFTAR ISI

		hlm
Sambutan Camat Gemuh.....		i
Kata Pengantar.....		ii
Daftar isi		iii
Daftar grafik		vii
Letak Geografis		viii
Peta Wilayah Kabupaten Kendal.....		1
Peta Wilayah Kecamatan Gemuh.....		2
BAB I	PEMERINTAHAN	
Tabel 1.1	Luas Wilayah Dirinci Menurut Desa	3
Tabel 1.2	Jarak Desa ke Ibukota Kecamatan..	4
Tabel 1.3	Luas Wilayah Dirinci Menurut Peng gunaan	5
Tabel 1.4	Luas Tanah Sawah Menurut Jenis Pengairannya.....	7
Tabel 1.5	Luas Tanah Kering Menurut Jenis- nya.....	8
Tabel 1.6	Banyaknya Hari Hujan.....	10
Tabel 1.7	Banyaknya Curah Hujan.....	11
Tabel 2.1	Banyaknya Dusun/Dukuh, Rukun War- ga, dan Rukun Tetangga	12
Tabel 2.2	Banyaknya Balai Desa Dan Kantor Desa	13
Tabel 2.3	Banyaknya Perangkat Desa.....	14
BAB II	SOSIAL KEPENDUDUKAN	
Tabel 3.1	Banyaknya Kepala Keluarga dan Ba- ngunan Tempat Tinggal	15
Tabel 3.2	Kepadatan Keluarga.....	16
Tabel 3.3	Banyaknya Keluarga Menurut Tahap- an.....	17

Tabel	3.4	Banyaknya Tempat Tinggal Penduduk	18
Tabel	3.5	Banyaknya Penduduk Dirinci Menurut Jenis Kelamin	19
Tabel	3.6	Kepadatan Penduduk Dirinci Per Desa.....	20
Tabel	3.7	Sex Ratio Penduduk Laki-laki Terhadap Perempuan.....	21
Tabel	3.8	Perkembangan Penduduk Per Tahun .	22
Tabel	3.9	Banyaknya Penduduk Menurut Kelompok Umur dan Jenis Kelamin.....	23
Tabel	3.10	Banyaknya Penduduk Umur 5-6, 7-12, 13-15	25
Tabel	3.11	Banyaknya Mutasi Penduduk	26
Tabel	3.12	Banyaknya Penduduk Dirinci Menurut Pendidikan	27
Tabel	3.13	Banyaknya Penduduk Dirinci Menurut Mata Pencarian	29
Tabel	4.1	Banyaknya PUS Akseptor KB Aktif .	31
Tabel	5.1	Banyaknya Pemeluk Agama	33
Tabel	5.2	Banyaknya Tempat Ibadah	34
Tabel	5.3	Peserta Calon Jamaah Haji	35
Tabel	5.4	Banyaknya Ulama, Mubaligh, dan Khotib.....	36
Tabel	5.5	Banyaknya Nikah, Talak, Cerai dan Rujuk.....	37
Tabel	6.1	Banyaknya Sekolah TK, Murid, dan Guru	38
Tabel	6.2	Banyaknya Sekolah Dasar Negeri, Murid, dan Guru	39
Tabel	6.3	Banyaknya Madrasah Ibtidaiyah, Murid, dan Guru	40
Tabel	6.4	Banyaknya Sekolah Lanjutan Pertama Negeri, Murid, dan Guru	41

Tabel 6.5	Banyaknya Sekolah Lanjutan Pertama Swasta, Murid, dan Guru	42
Tabel 6.6	Banyaknya Madrasah Tsanawiyah, Murid, dan Guru.....	43
Tabel 6.7	Banyaknya Madrasah Aliyah, Murid, dan Guru.....	44
Tabel 7.1	Banyaknya Dokter, Tenaga Medis, Bidan, Dukun Bayi, dan Juru Sunat	45
Tabel 7.2	Banyaknya Fasilitas Kesehatan ...	46
Tabel 7.3	Banyaknya Sarana Air Bersih	48
Tabel 7.4	Banyaknya Jamban Umum, Inpres, dan Swadaya.....	49
Tabel 8.1	Banyaknya Penderita Cacat	50

BAB III PERTANIAN, PETERNAKAN, PERKEBUNAN DAN PERIKANAN

Tabel 9.1	Luas Panen dan Produksi Padi Sawah dan Gogo.....	51
Tabel 9.2	Luas Panen dan Produksi Padi Dan Jagung.....	52
Tabel 9.3	Luas Panen dan Produksi Kacang Tanah dan Kedelai	53
Tabel 9.4	Luas Panen dan Produksi Kacang Hijau dan Sorgum (Cantel).....	54
Tabel 9.5	Luas Panen dan Produksi Bawang Merah dan Lombok.....	55
Tabel 9.6	Luas Panen dan Produksi Tembakau.	56
Tabel 9.6	Banyaknya Unggas	57
Tabel 9.7	Banyaknya Ternak.....	59

BAB IV PERHUBUNGAN DAN KOMUNIKASI

Tabel 10.1	Banyaknya Sarana Angkutan Darat Kendaraan Bermotor	61
------------	--	----

Tabel 10.2	Banyaknya Sarana Angkutan Darat Kendaraan Tak Bermotor.....	62
Tabel 10.3	Jenis Permukaan, Kondisi, dan Kelas Jalan.....	63
Tabel 10.4	Banyaknya Jembatan Desa.....	64
Tabel 11.1	Banyaknya Televisi, Radio, Listrik, PLN dan Telephon.....	65
BAB V LAIN-LAIN		
Tabel 12.1	Banyaknya Lapangan Olahraga.....	66
Tabel 13.1	Banyaknya Surat Pemberitahuan Pajak Terdaftar.....	67
Tabel 13.2	Pemasukan Pajak Bumi dan Bangunan	68

DAFTAR GRAFIK

Grafik 1.	Luas Wilayah Dirinci Menurut Penggunaan	6
Grafik 2.	Banyaknya Penduduk Menurut Kelompok Umur dan Jenis Kelamin.....	24

<https://kendalkab.bps.go.id>

LETAK GEOGRAFIS

1. Kecamatan Gemuh terletak dalam:

Wilayah Pembantu Bupati : Weleri
Kabupaten : Kendal
Propinsi : Jawa Tengah

2. Batas-batas wilayah:

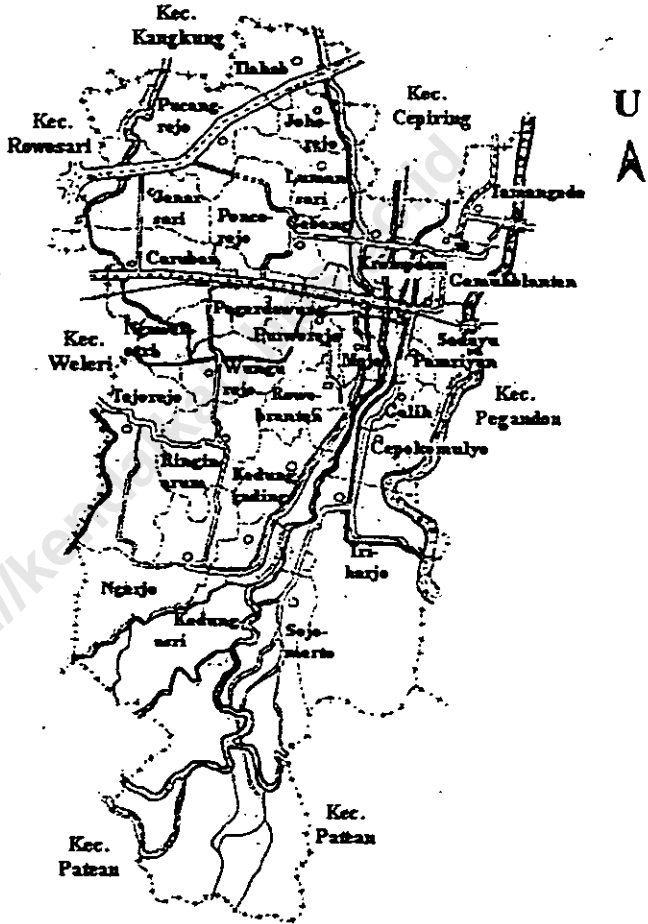
Sebelah utara : Kecamatan Cepiring
Sebelah selatan : Kecamatan Patean
Sebelah barat : Kecamatan Weleri
Sebelah timur : Kecamatan Pegandon

3. Jarak dari Ibukota Gemuh ke beberapa kota:

Kota Propinsi Jawa Tengah : 41 Km
Kota Kabupaten Kendal : 12 Km
Kota Kecamatan Cepiring : 5 Km
Kota Kecamatan Patean : 36 Km
Kota Kecamatan Weleri : 10 Km
Kota Kecamatan Pegandon : 2 Km

4. Ketinggian tanah: \pm 6 meter dpl

KECAMATAN GEMUH



Tabel : 1.1.

**LUAS WILAYAH KECAMATAN GEMUH
DIRINCI MENURUT DESA**

TAHUN : 2001

DESA	LUAS	PERSENTASE
(1)	(Km ²) (2)	(%) (3)
01. Ngerjo	3,29	5,34
02. Kedungsari	4,07	6,60
03. Sojomerto	9,99	16,21
04. Triharjo	7,83	12,70
05. Cepokmutyo	1,66	2,68
06. Kedunggading	1,89	3,08
07. Ringinarum	2,55	4,13
08. Tejorejo	2,54	4,12
09. Ngawensari	1,20	1,95
10. Wungurejo	1,46	2,37
11. Rowobranten	1,01	1,64
12. Galih	0,95	1,54
13. Pamriyan	0,87	1,41
14. Mojo	0,85	1,38
15. Purworejo	1,23	1,99
16. Pagerdawang	1,08	1,75
17. Caruban	2,33	3,78
18. Jenarsari	2,20	3,57
19. Poncorejo	2,20	3,57
20. Gebang	1,44	2,34
21. Krompaan	0,73	1,18
22. Sedayu	0,94	1,53
23. Gemuhblanten	0,94	1,52
24. Tamangede	1,18	1,92
25. Lumansari	1,51	2,44
26. Johorejo	1,15	1,86
27. Tlahab	1,43	2,33
28. Pucangrejo	3,15	5,11
JUMLAH	61,67	100,00

Sumber data : Statistik Kecamatan Gemuh

Catatan :

BPS Kabupaten Kendal

Tabel : 1.2

**JARAK DESA KE IBUKOTA KECAMATAN
KECAMATAN GEMUH
TAHUN : 2001**

DESA	JARAK
(1)	(Km) (2)
01. Ngerjo	10,00
02. Kedungsari	9,00
03. Sojomerto	9,00
04. Triharjo	5,00
05. Cepokomulyo	4,00
06. Kedunggading	6,00
07. Ringinarum	9,00
08. Tejorejo	10,00
09. Ngawensari	7,00
10. Wungurejo	7,00
11. Rowobranten	5,00
12. Galih	3,00
13. Pamriyan	2,00
14. Mojo	3,00
15. Purworejo	4,00
16. Pagerdawung	5,00
17. Caruban	7,00
18. Jenarsari	8,00
19. Poncorejo	3,00
20. Gebang	2,00
21. Krompaan	1,00
22. Sedayu	2,00
23. Gemuhblanten	0,00
24. Tamangede	1,00
25. Lumansari	4,00
26. Johorejo	5,00
27. Tlahab	6,00
28. Pucangrejo	7,00

Sumber data : Statistik Kecamatan Gemuh
Catatan :

Tabel : 1.3

LUAS WILAYAH KECAMATAN GEMUH
DIRINCI MENURUT PENGGUNAAN

TAHUN : 2001

JENIS PENGGUNAAN	LUAS (Km ²)	PERSENTASE (%)
(1)	(2)	(3)
01. Tanah Sawah	26,27	42,60
02. Tanah Pekarangan	13,10	21,25
03. Tanah Tegalan	3,77	6,11
04. Tambak dan Kolam	0,00	0,00
05. Hutan	17,17	27,85
06. Perkebunan	0,00	0,00
07. Lain-lain	1,35	2,20
JUMLAH	61,67	100,00

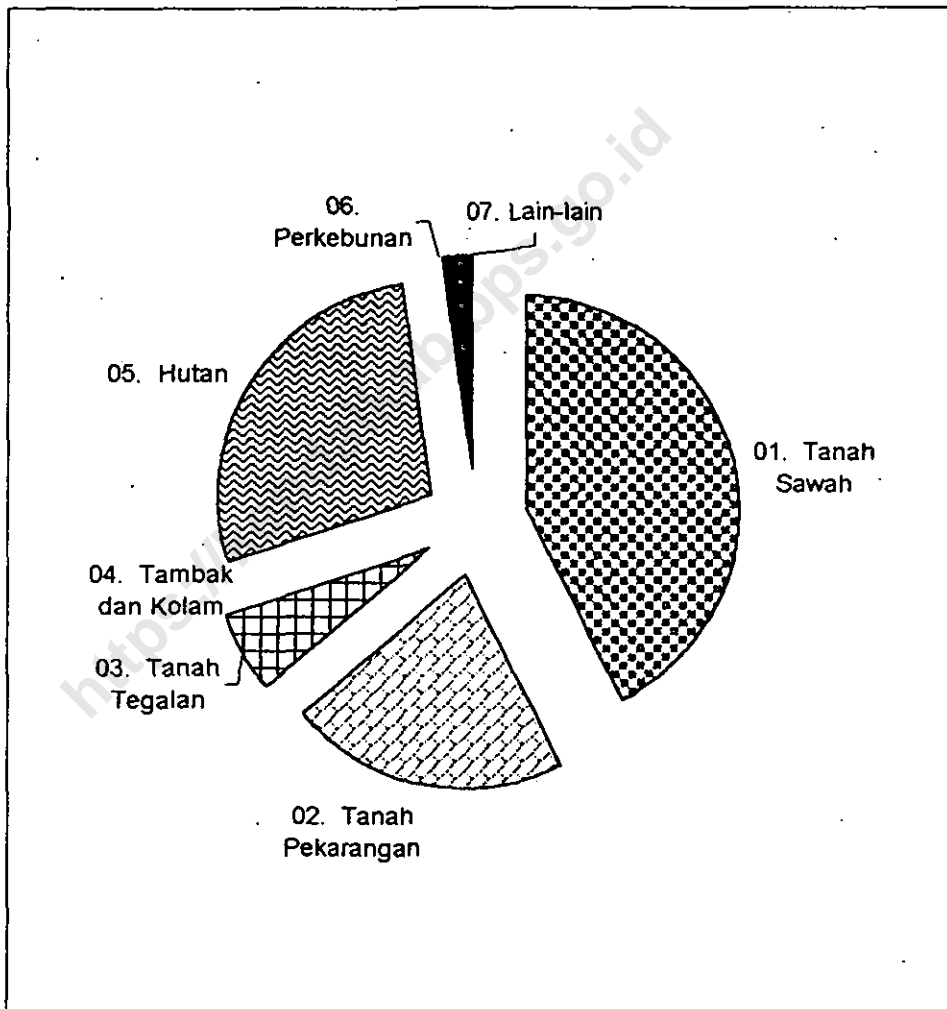
Sumber data : Statistik Kecamatan Gemuh
Catatan :

BPS Kabupaten Kendal

Grafik : 1

LUAS WILAYAH KECAMATAN GEMUH
DIRINCI MENURUT PENGGUNAAN

TAHUN : 2001



BPS Kabupaten Kendal

Sumber data : Statistik Kecamatan Gemuh

Catatan :

Tabel : 1.4

**LUAS TANAH SAWAH MENURUT JENIS PENGAIRANNYA
KECAMATAN GEMUH**

TAHLUN : 2001

DESA	TEHNIS	SETENGAH	NON	TADAH	JUMLAH
	(Ha)	TEHNIS (Ha)	TEHNIS (Ha)	HUJAN DRUSAHAKAN (Ha)	
(1)	(2)	(3)	(4)	(5)	(6)
01. Ngerjo	65,01	0,00	0,00	0,00	65,01
02. Kedungsari	55,38	0,00	0,00	0,00	55,38
03. Sojomerto	60,62	96,00	0,00	0,00	156,62
04. Triharjo	94,68	0,00	0,00	0,00	94,68
05. Cepokomulyo	62,32	0,00	0,00	0,00	62,32
06. Kedunggading	112,01	0,00	0,00	0,00	112,01
07. Ringinarum	168,40	0,00	0,00	0,00	168,40
08. Tejorejo	160,69	0,00	0,00	0,00	160,69
09. Ngawensari	78,01	0,00	0,00	0,00	78,01
10. Wungurejo	91,14	0,00	0,00	0,00	91,14
11. Rowobranten	64,99	0,00	0,00	0,00	64,99
12. Galih	58,62	0,00	0,00	0,00	58,62
13. Pamriyan	49,50	0,00	0,00	0,00	49,50
14. Mojo	45,46	0,00	0,00	0,00	45,46
15. Purworejo	92,16	0,00	0,00	0,00	92,16
16. Pagerdawang	79,08	0,00	0,00	0,00	79,08
17. Caruban	98,21	0,00	0,00	0,00	98,21
18. Jenarsari	108,43	0,00	0,00	0,00	108,43
19. Poncorejo	155,29	0,00	0,00	0,00	155,29
20. Gebang	103,10	0,00	0,00	0,00	103,10
21. Krompaan	51,56	0,00	0,00	0,00	51,56
22. Sedayu	42,00	0,00	0,00	0,00	42,00
23. Gemuhblanten	39,00	0,00	0,00	0,00	39,00
24. Tamangede	64,50	0,00	0,00	0,00	64,50
25. Lumansari	109,00	0,00	0,00	0,00	109,00
26. Johorejo	62,43	0,00	0,00	0,00	62,43
27. Tlahab	99,70	0,00	0,00	0,00	99,70
28. Pucangrejo	203,60	0,00	0,00	0,00	203,60
<hr/>					
JUMLAH 2001	2.531,09	96,00	0,00	0,00	2.627,09
2000	2.531,09	96,00	0,00	0,00	2.627,09
1999	2.531,09	96,00	0,00	0,00	2.627,09

BPS Kabupaten Kendal

Sumber data : Statistik Kecamatan Gemuh
Catatan :

Tabel : 1.5

**LUAS TANAH KERING DIRINCI MENURUT JENISNYA
KECAMATAN GEMUH**

TAHUN : 2001

DESA	PEKA-	TEGALAN	PENGGEM-	TAMBAK	KOLAM
	RANGAN		BALAAAN		
	(Ha)	(Ha)	(Ha)	(Ha)	(Ha)
(1)	(2)	(3)	(4)	(5)	(6)
01. Ngerjo	28,22	15,28	0,00	0,00	0,00
02. Kedungsari	51,00	11,99	0,00	0,00	0,00
03. Sojomerto	130,00	22,47	0,00	0,00	0,00
04. Triharjo	63,23	52,55	0,00	0,00	0,00
05. Cepokmulyo	52,16	27,00	0,00	0,00	0,00
06. Kedunggading	67,10	4,72	0,00	0,00	0,00
07. Ringinanum	63,74	20,11	0,00	0,00	0,00
08. Tejorejo	75,83	14,17	0,00	0,00	0,00
09. Ngawensari	36,17	0,00	0,00	0,00	0,00
10. Wungurejo	41,57	7,72	0,00	0,00	0,00
11. Rowobranten	34,58	0,00	0,00	0,00	0,00
12. Galih	30,06	0,82	0,00	0,00	0,00
13. Pamriyan	31,10	1,26	0,00	0,00	0,00
14. Mojo	35,54	1,00	0,00	0,00	0,00
15. Purworejo	27,48	0,58	0,00	0,00	0,00
16. Pagerdawang	25,72	0,00	0,00	0,00	0,00
17. Caruban	73,84	55,79	0,00	0,00	0,00
18. Jenarsari	39,41	65,78	0,00	0,00	0,00
19. Poncorejo	43,56	19,23	0,00	0,00	0,00
20. Gebang	31,56	0,00	0,00	0,00	0,00
21. Krompaan	19,00	0,00	0,00	0,00	0,00
22. Sedayu	49,46	0,00	0,00	0,00	0,00
23. Gemuhblanten	46,56	2,52	0,00	0,00	0,00
24. Tamangede	49,37	0,00	0,00	0,00	0,00
25. Lumansari	32,99	5,00	0,00	0,00	0,00
26. Johorejo	29,30	0,00	0,00	0,00	0,00
27. Tlahab	41,65	0,00	0,00	0,00	0,00
28. Pucangrejo	59,26	49,87	0,00	0,00	0,00
JUMLAH 2001	1.310,36	376,66	0,00	0,00	0,00
2000	1.310,36	376,66	0,00	0,00	0,00
1999	1.310,36	376,66	0,00	0,00	0,00

BPS Kabupaten Kendal

Sumber data : Statistik Kecamatan Gemuh

Catatan :

Tabel : 1.5 (lanjutan)

**LUAS TANAH KERING DIRINCI MENURUT JENISNYA
KECAMATAN GEMUH**

TAHUN : 2001

DESA	HUTAN		PERKEBUNAN		LAIN-	JUMLAH
	RAKYAT	NEGARA	RAKYAT	NEGARA	LAIN	
	(Ha)	(Ha)	(Ha)	(Ha)	(Ha)	
(1)	(7)	(8)	(9)	(10)	(11)	(12)
01. Ngerjo	0,00	183,10	0,00	0,00	17,46	244,06
02. Kedungsari	0,00	263,60	0,00	0,00	4,34	361,73
03. Sojomerto	0,00	662,40	0,00	0,00	7,90	842,77
04. Triharjo	0,00	568,30	0,00	0,00	4,50	668,58
05. Cepokomulyo	0,00	0,00	0,00	0,00	4,08	63,24
06. Kedunggading	0,00	0,00	0,00	0,00	4,80	76,62
07. Ringinarum	0,00	0,00	0,00	0,00	4,58	68,44
08. Tejorejo	0,00	0,00	0,00	0,00	3,42	93,52
09. Ngawensari	0,00	0,00	0,00	0,00	5,82	41,99
10. Wungurejo	0,00	0,00	0,00	0,00	5,44	54,73
11. Rowobranten	0,00	0,00	0,00	0,00	1,73	36,31
12. Gatih	0,00	0,00	0,00	0,00	7,42	38,30
13. Pamriyan	0,00	0,00	0,00	0,00	4,91	37,27
14. Mojo	0,00	0,00	0,00	0,00	3,00	39,54
15. Purworejo	0,00	0,00	0,00	0,00	2,79	30,86
16. Pagerdawung	0,00	0,00	0,00	0,00	3,00	28,72
17. Caruban	0,00	0,00	0,00	0,00	5,34	134,97
18. Jenarsari	0,00	0,00	0,00	0,00	6,49	111,68
19. Poncorejo	0,00	0,00	0,00	0,00	2,04	64,83
20. Gebang	0,00	0,00	0,00	0,00	9,60	41,16
21. Krompaan	0,00	0,00	0,00	0,00	2,00	21,00
22. Sedayu	0,00	0,00	0,00	0,00	2,92	52,38
23. Gemuhblanten	0,00	0,00	0,00	0,00	5,70	54,60
24. Tamangede	0,00	0,00	0,00	0,00	4,31	53,68
25. Lumansari	0,00	0,00	0,00	0,00	3,60	41,59
26. Johorejo	0,00	0,00	0,00	0,00	2,77	32,07
27. Tlahab	0,00	0,00	0,00	0,00	2,05	43,70
28. Pucangrejo	0,00	0,00	0,00	0,00	3,35	111,48
JUMLAH 2001	0,00	1.717,40	0,00	0,00	135,37	3.540,01
2000	0,00	1.717,40	0,00	0,00	135,37	3.540,01
1999	0,00	1.717,40	0,00	0,00	135,37	3.540,01

BPS Kabupaten Kendal

Sumber data : Statistik Kecamatan Gemuh

Catalan :

Tabel : 1.8

**BANYAKNYA HARI HILJIAN
KECAMATAN GEMUH
TAHUN 1998 - 2001**

BULAN	1998	1999	2000	2001
(1)	(2)	(3)	(4)	(5)
01. Januari	11	21	23	12
02. Pebruari	13	15	15	16
03. Maret	12	12	17	16
04. April	14	11	16	8
05. Mei	7	4	8	3
06. Juni	8	5	5	2
07. Juli	13	0	5	3
08. Agustus	7	2	1	1
09. September	9	3	7	5
10. Oktober	12	13	9	10
11. Nopember	9	13	21	8
12. Desember	17	16	11	11
JUMLAH	132	115	138	95
Rata-rata	11	10	12	8

BPS Kabupaten Kendal

Sumber data : Cabang Dinas Pengairan Wilayah Weleri
Catatan :

Tabel : 1.7

**BANYAKNYA CURAH HUJAN
KECAMATAN GEMUH
TAHUN 1997 - 2000**

BULAN	1998	1999	2000	2001
(1)	(2)	(3)	(4)	(5)
01. Januari	164	328	571	258
02. Pebruari	229	418	214	367
03. Maret	227	252	333	342
04. April	325	208	349	282
05. Mei	79	59	204	37
06. Juni	187	92	118	113
07. Juli	146	0	97	78
08. Agustus	149	68	7	8
09. September	108	59	79	55
10. Oktober	178	275	227	147
11. Nopember	189	319	349	144
12. Desember	282	567	178	117
JUMLAH	2.263	2.643	2.724	1.958
Rata-rata	189	220	227	163

BPS Kabupaten Kendal

Sumber data : Cabang Dinas Pengairan Wilayah Weleri
Catatan :

Tabel : 2.1

**BANYAKNYA DUSUN/DUKUH, RUKUN WARGA, DAN RUKUN TETANGGA
KECAMATAN GEMUH**

TAHUN : 2001

DESA	DUSUN	RUKUN	RUKUN
	DUKUH	WARGA	TETANGGA
(1)	(2)	(3)	(4)
01. Ngerjo	1	2	15
02. Kedungsari	3	3	13
03. Sojomerto	8	8	37
04. Triharjo	3	5	25
05. Cepokomulyo	3	4	25
06. Kedunggading	5	5	34
07. Ringinarum	4	4	36
08. Tejorejo	6	6	30
09. Ngawensari	3	3	15
10. Wungurejo	3	3	13
11. Rowobranten	2	6	19
12. Galih	2	3	15
13. Pamriyan	3	3	15
14. Mojo	1	2	17
15. Purworejo	3	5	16
16. Pagerdawang	3	4	16
17. Caruban	4	4	19
18. Jenarsari	3	5	15
19. Poncorejo	5	8	19
20. Gebang	3	8	23
21. Krompaan	1	5	13
22. Sedayu	1	4	11
23. Gemuhblanten	3	3	20
24. Tamangede	4	4	25
25. Lumansari	3	3	13
26. Johorejo	2	2	10
27. Tlahab	2	3	12
28. Pucangrejo	6	6	20
JUMLAH 2001	90	121	541
2000	80	120	535
1999	80	120	535

BPS Kabupaten Kendal

Sumber data : Statistik Kecamatan Gemuh

Catatan :

Tabel : 2.2.

**BANYAKNYA BALAI DESA DAN KANTOR DESA
KECAMATAN GEMUH**

TAHUN : 2001

DESA	BALAI DESA	KANTOR DESA
(1)	(2)	(3)
01. Ngerjo	1	1
02. Kedungsari	1	1
03. Sojomerto	0	0
04. Triharjo	1	1
05. Cepokomulyo	1	1
06. Kedunggading	1	1
07. Ringinarum	1	1
08. Tejorejo	1	1
09. Ngawensari	1	1
10. Wungurejo	1	1
11. Rowobranten	1	1
12. Galih	1	1
13. Pamriyan	1	1
14. Mojo	1	1
15. Purwarejo	1	1
16. Pagerdawang	1	1
17. Canuban	1	1
18. Jenarsari	1	1
19. Poncorejo	1	1
20. Gebang	1	1
21. Krompaan	1	1
22. Sedayu	0	0
23. Gemuhblanten	1	1
24. Tamangede	1	1
25. Lumansari	1	1
26. Johorejo	1	1
27. Tlahab	1	1
28. Pucangrejo	1	1
JUMLAH	26	28

BPS Kabupaten Kendal

Sumber data : Kantor Kecamatan Gemuh

Catatan : Untuk Desa Sojomerto dan Desa Sedayu balai desa dibakar/dirusak massa.
Kantor desa dirumah Kades

Tabel : 2.3

**BANYAKNYA PERANGKAT DESA
KECAMATAN GEMUH**

TAHUN : 2001

DESA	KEPALA DESA/ KEL.		SEK. DESA/ KEL.		KEPALA URUSAN		PEMBANTU KEPALA URUSAN		KEPALA DUSUN		PEMBANTU KEPALA DUSUN		JUMLAH	
	L	P	L	P	L	P	L	P	L	P	L	P	L	P
	(1)	(2)	(3)	(4)	(5)	(6)	(7)	(8)	(9)	(10)	(11)	(12)	(13)	(14)
01. Ngerjo	1	0	1	0	4	0	0	0	1	0	0	0	7	0
02. Kedungsari	0	0	1	0	3	0	1	0	3	0	0	0	8	0
03. Sojomerto	1	0	0	0	4	0	2	0	5	0	0	0	12	0
04. Triharjo	1	0	1	0	5	0	4	0	3	0	0	0	14	0
05. Cepokomutyo	1	0	0	0	4	0	0	0	4	0	0	0	9	0
06. Kedunggading	1	0	1	0	5	0	0	0	4	0	0	0	11	0
07. Ringinarum	1	0	0	0	5	0	1	0	8	0	0	0	15	0
08. Tejorejo	1	0	1	0	2	0	3	0	3	0	0	0	10	0
09. Ngawensari	1	0	0	0	3	0	0	0	2	0	0	0	6	0
10. Wungurejo	1	0	1	0	5	0	0	0	3	0	0	0	10	0
11. Rowobranten	1	0	1	0	4	0	0	0	1	0	0	0	7	0
12. Gafih	1	0	1	0	4	0	0	0	2	0	0	0	8	0
13. Pamriyan	1	0	1	0	3	0	0	0	1	0	0	0	6	0
14. Mojo	1	0	0	0	1	0	0	0	1	0	0	0	3	0
15. Purworejo	1	0	1	0	4	0	0	0	3	0	0	0	9	0
16. Pagerdawang	1	0	1	0	4	0	0	0	3	0	0	0	9	0
17. Caruban	1	0	1	0	4	0	0	0	4	0	0	0	10	0
18. Jenarsari	1	0	1	0	5	0	1	0	3	0	0	0	11	0
19. Poncorejo	0	1	1	0	5	0	2	0	4	0	0	0	12	1
20. Gebang	1	0	0	0	5	0	0	0	2	0	0	0	8	0
21. Krompaan	0	0	1	0	5	0	0	0	0	0	0	0	6	0
22. Sedayu	1	0	1	0	2	0	0	0	0	0	0	0	4	0
23. Gemuhblanten	1	0	1	0	3	0	0	0	3	0	0	0	8	0
24. Tamangede	1	0	1	0	2	1	0	0	1	0	0	0	5	1
25. Lumansari	1	0	0	0	5	0	1	0	2	0	0	0	9	0
26. Johorejo	1	0	1	0	5	0	0	0	1	0	0	0	8	0
27. Tlahab	1	0	1	0	4	0	0	0	1	0	0	0	7	0
28. Pucangrejo	1	0	0	0	5	0	1	0	5	0	0	0	12	0
JUMLAH 2001	25	1	20	0	110	1	16	0	73	0	0	0	244	2
2000	25	1	20	0	110	1	16	0	73	0	0	0	244	2
1999	26	1	20	0	110	1	20	0	72	0	0	0	244	2

BPS Kabupaten Kendal

Sumber data : Kantor Kecamatan Gemuh

Catatan :

Tabel : 3.1.

**BANYAKNYA RUMAH TANGGA DAN BANGUNAN TEMPAT TINGGAL
KECAMATAN GEMUH**

TAHUN : 2001

DESA	RUMAH	BANGUNAN
	TANGGA	TEMPAT TINGGAL
(1)	(2)	(3)
01. Ngerjo	504	477
02. Kedungsari	728	680
03. Sojomerto	1.564	1.346
04. Triharjo	900	892
05. Cepokomulyo	854	779
06. Kedunggading	943	894
07. Ringinarum	1.066	996
08. Tejorejo	1.087	1.063
09. Ngawensari	481	469
10. Wungurejo	556	540
11. Rowobranten	531	504
12. Galih	508	508
13. Pamriyan	448	434
14. Mojo	588	542
15. Purworejo	583	557
16. Pagerdawang	480	448
17. Caruban	1.001	926
18. Jenarsari	489	488
19. Poncorejo	816	743
20. Gebang	622	600
21. Krompaan	402	384
22. Sedayu	519	506
23. Gemuhblanten	747	638
24. Tamangede	1.066	1.017
25. Lumansari	708	668
26. Johorejo	457	463
27. Tlhab	508	497
28. Pucangrejo	1.003	908
JUMLAH 2001	20.142	19.006
2000	19.940	18.854
1999	19.393	16.079

BPS Kabupaten Kendal

Sumber data : Statistik Kecamatan Gemuh

Catatan :

Tabel : 3.2

**KEPADATAN RUMAH TANGGA
KECAMATAN GEMUH
TAHUN : 2001**

DESA	PENDUDUK	RUMAH TANGGA	KEPADATAN (Orang/KK)
(1)	(2)	(3)	(4)
01. Ngerjo	2.147	504	4
02. Kedungsari	2.798	728	4
03. Sojomerto	5.833	1.584	4
04. Triharjo	3.643	900	4
05. Cepokomulyo	3.057	854	4
06. Kedunggading	3.574	943	4
07. Ringinarum	4.208	1.056	4
08. Tejorejo	4.466	1.097	4
09. Ngawensari	2.176	481	5
10. Wungurejo	2.301	556	4
11. Rowobranten	2.189	531	4
12. Galih	2.230	508	4
13. Pamriyan	1.959	448	4
14. Mojo	2.204	586	4
15. Purworejo	2.586	583	4
16. Pagerdawang	1.929	480	4
17. Canuban	4.062	1.001	4
18. Jenarsari	2.394	488	5
19. Poncorejo	3.195	816	4
20. Gebang	2.523	622	4
21. Krompaan	1.912	402	5
22. Sedayu	2.174	519	4
23. Gemuhblanten	2.981	747	4
24. Tamangede	4.697	1.066	4
25. Lumansari	2.765	708	4
26. Johorejo	1.997	457	4
27. Tlahab	2.253	506	4
28. Pucangrejo	4.073	1.003	4
<hr/>			
JUMLAH 2001	82.302	20.142	4
2000	82.005	19.940	0
1999	81.163	19.393	0

BPS Kabupaten Kendal

Sumber data : Statistik Kecamatan Gemuh

Calalan :

Tabel : 3.3

**BANYAKNYA KELUARGA MENURUT TAHAPAN
KECAMATAN GEMUH**

TAHUN : 2001

DESA	PRA SEJAHTERA		SEJAHTERA I		SEJAH- TERA	JUM
	ALEK	BAE	ALEK	BAE	III	LAH
	(1)	(2)	(3)	(4)	(5)	(6)
01. Ngerjo	186	250	0	5	60	501
02. Kedungsari	248	220	38	24	21	551
03. Sojomerto	500	783	0	24	68	1.375
04. Triharjo	443	363	4	36	143	979
05. Cepokmulyo	299	467	2	56	46	870
06. Kedunggading	581	198	46	39	70	934
07. Ringinarum	262	539	0	12	190	1.003
08. Tejorejo	387	604	0	0	118	1.109
09. Ngawensari	198	207	0	0	83	488
10. Wungurejo	138	329	0	10	49	526
11. Rowobranten	316	47	54	23	62	502
12. Gajah	190	165	3	43	114	535
13. Pamriyan	158	137	39	30	47	411
14. Mojo	328	146	0	24	113	611
15. Purworejo	211	333	0	5	73	622
16. Pagerdawang	254	100	0	0	107	461
17. Caruban	447	265	0	24	234	970
18. Jenarsari	314	103	0	2	168	587
19. Poncorejo	247	256	0	0	289	792
20. Gebang	165	282	1	36	150	633
21. Krompaan	92	138	1	31	142	404
22. Sedayu	328	11	16	23	164	542
23. Gemuhblanten	139	298	0	0	295	732
24. Tamangede	334	85	31	116	505	1.071
25. Lumansari	223	237	0	39	160	659
26. Johorejo	209	188	0	14	60	491
27. Tlahab	129	297	34	75	41	576
28. Pucangrejo	442	207	4	0	257	910
JUMLAH 2001	7.768	7.265	273	690	3.849	19.845
2000	7.758	7.314	273	690	3.659	19.894
1999						

BPS Kabupaten Kendal

Sumber data : PPLKB Kecamatan Gemuh

Catatan : - ALEK : Alasan Ekonomi

- BAE : Bukan Alasan Ekonomi

Tabel : 3.4

**BANYAKNYA TEMPAT TINGGAL PENDUDUK
KECAMATAN GEMUH**

TAHUN : 2001

DESA	PER- MANEN	SEMI PER- MANEN	PAPAN	BAMBU	JUMLAH
(1)	(2)	(3)	(4)	(5)	(6)
01. Ngerjo	21	5	415	36	477
02. Kedungsari	42	8	462	168	680
03. Sojomerto	68	10	1.018	250	1.346
04. Triharjo	58	8	713	115	692
05. Cepokomulyo	38	0	661	60	779
06. Kedunggading	39	0	743	112	694
07. Ringinarum	37	7	917	34	995
08. Tejorejo	84	5	975	19	1.083
09. Ngawensari	30	0	422	17	469
10. Wungurejo	30	0	495	15	540
11. Rowobranten	28	7	414	55	504
12. Galih	55	36	395	23	509
13. Pamriyan	64	10	331	9	434
14. Mojo	40	3	458	41	542
15. Purworejo	30	3	453	71	557
16. Pagerdawung	61	1	380	6	448
17. Caruban	87	30	787	22	926
18. Jenarsari	39	8	427	14	488
19. Poncorejo	38	23	667	15	743
20. Gebang	95	2	493	10	600
21. Krompaan	43	5	318	18	384
22. Sedayu	94	10	365	37	506
23. Gemuhblanten	203	118	304	15	638
24. Tamangede	521	30	411	55	1.017
25. Lumansari	81	8	565	6	658
26. Johorejo	86	5	339	33	463
27. Tlahab	64	15	410	8	497
28. Pucangrejo	152	17	723	46	938
JUMLAH 2001	2.246	369	15.081	1.330	19.026
2000	2.003	501	14.483	1.887	18.854
1999	1.680	481	13.855	1.683	18.079

BPS Kabupaten Kendal

Sumber data : Statistik Kecamatan Gemuh
Catatan :

Tabel : 3.5

**BANYAKNYA PENDUDUK DIRINCI MENURUT JENIS KELAMIN
KECAMATAN GEMUH
TAHUN : 2001**

DESA	LAKILAKI	PEREMPUAN	JUMLAH
(1)	(2)	(3)	(4)
01. Ngerjo	1.121	1.028	2.147
02. Kedungsari	1.385	1.411	2.796
03. Sojomerto	2.684	2.949	5.633
04. Triharjo	1.739	1.904	3.643
05. Cepokmutyo	1.511	1.548	3.057
06. Kedunggading	1.748	1.829	3.574
07. Ringinarum	2.117	2.091	4.208
08. Tejorejo	2.218	2.249	4.465
09. Ngawensari	1.091	1.086	2.176
10. Wungurejo	1.140	1.161	2.301
11. Rowobranten	1.088	1.100	2.188
12. Galih	1.090	1.140	2.230
13. Pamriyan	957	1.002	1.959
14. Mojo	1.091	1.113	2.204
15. Purworejo	1.279	1.287	2.566
16. Pagerdawang	962	967	1.929
17. Caruban	1.985	2.077	4.062
18. Jenarsari	1.220	1.174	2.394
19. Poncorejo	1.543	1.652	3.195
20. Gebang	1.299	1.225	2.523
21. Krompaan	926	986	1.912
22. Sedayu	1.115	1.059	2.174
23. Gemuhblanten	1.468	1.515	2.981
24. Tamangede	2.247	2.450	4.697
25. Lumansari	1.337	1.428	2.765
26. Johorejo	1.011	966	1.977
27. Tlahab	1.091	1.162	2.253
28. Pucangrejo	1.977	2.086	4.073
<hr/>			
JUMLAH 2001	40.633	41.689	82.302
2000	40.424	41.581	82.005
1999	40.011	41.152	81.163

BPS Kabupaten Kendal

Sumber data: Monografi DESA 2001

Catatan :

Tabel : 3.6

**KEPADATAN PENDUDUK
KECAMATAN GEMUH**

TAHLUN : 2001

DESA	PENDUDUK	LUAS	KEPADATAN	
		(Km ²)	(Orang/Km ²)	
(1)	(2)	(3)	(4)	
01. Ngerjo	2.147	3,29	652	
02. Kedungsari	2.788	4,07	687	
03. Sojomerto	5.833	9,99	584	
04. Triharjo	3.843	7,83	485	
05. Cepokmutyo	3.057	1,68	1.848	
06. Kedunggading	3.574	1,89	1.885	
07. Ringinarum	4.208	2,55	1.651	
08. Tejorejo	4.465	2,54	1.758	
09. Ngawensari	2.178	1,20	1.813	
10. Wungurejo	2.301	1,48	1.577	
11. Rowobranten	2.168	1,01	2.160	
12. Galih	2.230	0,95	2.349	
13. Pamriyan	1.959	0,87	2.259	
14. Mojo	2.204	0,85	2.593	
15. Purworejo	2.568	1,23	2.088	
16. Pagerdawang	1.929	1,08	1.789	
17. Caruban	4.082	2,33	1.742	
18. Jenarsari	2.394	2,20	1.088	
19. Poncorejo	3.186	2,20	1.451	
20. Gebang	2.523	1,44	1.749	
21. Krompaan	1.912	0,73	2.635	
22. Sedayu	2.174	0,94	2.309	
23. Gemuhblanten	2.981	0,94	3.178	
24. Tamangede	4.697	1,18	3.974	
25. Lumansari	2.766	1,51	1.838	
26. Johorejo	1.997	1,15	1.744	
27. Tlahab	2.253	1,43	1.571	
28. Pucangrejo	4.073	3,15	1.292	
	JUMLAH 2001	82.302	61,67	1.335
	2000	82.006	61,87	1.330
	1999	81.163	61,67	1.316

BPS Kabupaten Kendal

Sumber data : Statistik Kecamatan Gemuh
Cetakan :

Tabel : 3.7

SEX RATIO PENDUDUK LAKI-LAKI TERHADAP PEREMPUAN
KECAMATAN GEMUH

TAHUN : 2001

DESA	PENDUDUK		SEX RATIO (PER 1000)
	LAKI-LAKI	PEREMPUAN	
(1)	(2)	(3)	(4)
01. Ngerjo	1.121	1.026	1.093
02. Kedungsari	1.366	1.411	982
03. Sojomerto	2.664	2.949	978
04. Triharjo	1.739	1.904	913
05. Cepokmutyo	1.511	1.546	977
06. Kedunggading	1.746	1.828	955
07. Ringinarum	2.117	2.091	1.012
08. Tejorejo	2.216	2.249	985
09. Ngawensari	1.091	1.065	1.006
10. Wungurejo	1.140	1.161	962
11. Rowobranten	1.066	1.100	969
12. Galih	1.090	1.140	956
13. Pamriyan	957	1.002	955
14. Mojo	1.091	1.113	980
15. Purworejo	1.279	1.267	994
16. Pagerdawang	962	967	995
17. Caruban	1.965	2.077	956
18. Jenarsari	1.220	1.174	1.039
19. Poncorejo	1.543	1.652	934
20. Gebang	1.298	1.225	1.060
21. Krompaan	926	966	939
22. Sedayu	1.115	1.059	1.053
23. Gemuhblanten	1.466	1.515	968
24. Tamangede	2.247	2.450	917
25. Lumansari	1.337	1.428	936
26. Johorejo	1.011	966	1.025
27. Tlahab	1.091	1.162	939
28. Pucangrejo	1.977	2.096	943
<hr/>			
JUMLAH 2001	40.633	41.669	975
2000	40.424	41.591	972
1999	40.011	41.152	972

BPS Kabupaten Kendal

Sumber data : Statistik Kecamatan Gemuh

Catatan :

Tabel : 3.8

**PERKEMBANGAN PENDUDUK PER TAHUN
KECAMATAN GEMUH**

TAHUN : 2001

TAHUN	PENDUDUK	PERKEMBANGAN PENDUDUK (%)
(1)	(2)	(3)
1982	68.925	
1983	67.504	0,87
1984	68.178	1,00
1985	69.310	1,66
1986	70.398	1,57
1987	71.115	1,02
1988	72.104	1,39
1989	73.037	1,29
1990	76.177	4,30
1991	76.571	0,52
1992	76.942	0,48
1993	77.236	0,38
1994	77.683	0,58
1995	78.113	0,55
1996	79.825	2,19
1997	80.266	0,56
1998	80.844	0,70
1999	81.163	0,39
2000	82.006	1,04
2001	82.302	0,36

BPS Kabupaten Kendal

Sumber data : Statistik Kecamatan Gemuh

Catatan :

Tabel : 3.9

**BANYAKNYA PENDUDUK MENURUT KELOMPOK UMUR
DAN JENIS KELAMIN
KECAMATAN GEMUH
TAHUN : 2001**

UMUR	LAKI-LAKI	PEREMPUAN	JUMLAH
(1)	(2)	(3)	(4)
0 - 4	3.589	3.718	7.305
5 - 9	4.024	4.214	8.238
10 - 14	4.699	4.990	9.689
15 - 19	4.421	4.185	8.606
20 - 24	3.601	3.338	7.139
25 - 29	3.067	2.938	6.005
30 - 39	6.141	6.162	12.303
40 - 49	5.068	4.901	9.969
50 - 59	2.847	3.221	6.068
60: keatas	2.979	4.004	6.983
JUMLAH 2001	40.633	41.669	82.302
2000	40.424	41.581	82.005
1999	40.011	41.152	81.163

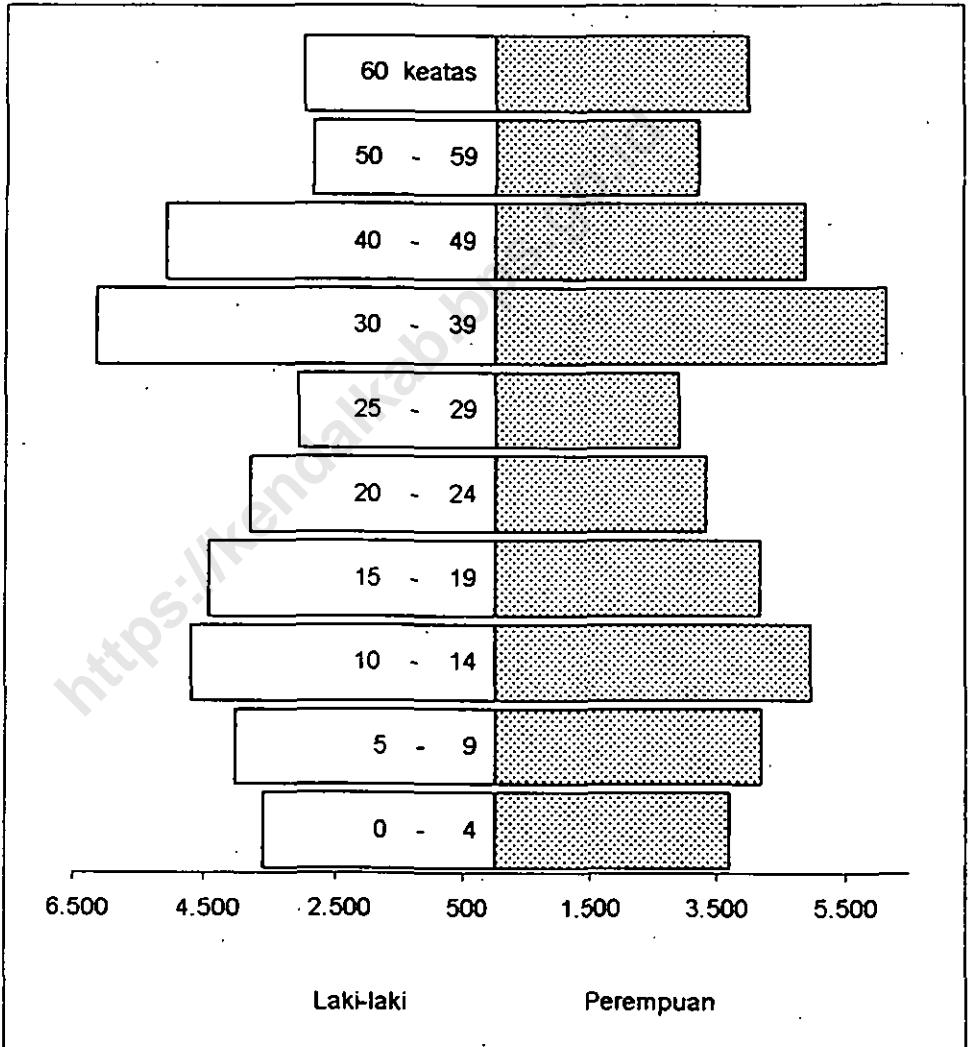
Sumber data : Statistik Kecamatan Gemuh

Catatan :

BPS Kabupaten Kendal

Grafik : 2

**BANYAKNYA PENDUDUK MENURUT KELOMPOK UMUR
DAN JENIS KELAMIN
KECAMATAN GEMUH
TAHUN : 2001**



Sumber data : Statistik Kecamatan Gemuh
Catatan :

Tabel : 3.10

**BANYAKNYA PENDUDUK UMUR 5 - 6, 7 - 12, 13 - 15
KECAMATAN GEMUH**

TAHUN : 2001

DESA	5 - 6	7 - 12	13 - 15
(1)	(2)	(3)	(4)
01. Ngerjo	84	281	159
02. Kedungsari	110	366	206
03. Sojomerto	229	763	430
04. Triharjo	143	476	269
05. Cepokomulyo	120	399	226
06. Kedunggading	140	467	263
07. Ringinarum	165	550	310
08. Tejorejo	175	584	329
09. Ngawensari	86	284	161
10. Wungurejo	91	301	170
11. Rowobranten	86	266	162
12. Galih	87	291	165
13. Pamriyan	77	256	144
14. Mojo	86	268	163
15. Purworejo	101	335	189
16. Pagerdawung	76	252	142
17. Caruban	159	531	300
18. Jenarsari	94	313	176
19. Poncorejo	125	418	236
20. Gebang	99	330	186
21. Krompaan	75	250	141
22. Sedayu	86	284	160
23. Gemuhblanten	117	390	221
24. Tamangede	184	614	346
25. Lumansari	108	361	204
26. Johorejo	78	261	147
27. Tlahab	88	294	166
28. Pucangrejo	160	532	300
JUMLAH 2001	3.228	10.757	6.070
2000	3.420	11.094	5.906
1999	3.850	12.025	5.480

BPS Kabupaten Kendal

Sumber data : Statistik Kecamatan Gemuh
Catatan :

Tabel : 3.11

**BANYAKNYA MUTASI PENDUDUK
KECAMATAN GEMUH**

TAHUN : 2001

DESA	KELA- HIRAN	KEMA- TIAN	DATANG	PERGI
(1)	(2)	(3)	(4)	(5)
01. Ngerjo	12	7	70	98
02. Kedungsari	58	11	0	0
03. Sojomerto	11	28	18	10
04. Triharjo	31	16	0	0
05. Cepokmutyo	8	7	0	0
06. Kedunggading	41	26	10	0
07. Ringinarum	41	23	2	5
08. Tejorejo	42	28	19	18
09. Ngawensari	17	16	0	0
10. Wungurejo	36	8	54	0
11. Rowobranten	20	11	4	3
12. Galih	33	15	10	3
13. Pamriyan	28	16	1	10
14. Mojo	10	20	0	0
15. Purworejo	33	16	1	3
16. Pagerdawang	10	16	0	0
17. Caruban	23	11	0	1
18. Jenarsari	30	15	0	0
19. Poncorejo	25	24	5	3
20. Gebang	7	11	0	0
21. Krompaan	18	15	13	4
22. Sedayu	26	12	4	1
23. Gemuhblanten	29	18	0	2
24. Tamangede	38	26	0	7
25. Lumansari	14	15	0	0
26. Johorejo	20	12	1	0
27. Thahab	20	13	3	11
28. Pucangrejo	49	34	14	10
JUMLAH 2001	728	470	229	189
2000	825	558	717	142
1999	700	494	332	219

BPS Kabupaten Kendal

Sumber data : Kantor Kecamatan Gemuh

Catatan :

Tabel : 3.12

**BANYAKNYA PENDUDUK DI ATAS 5 TAHUN
DIRINCI MENURUT PENDIDIKAN
KECAMATAN GEMUH
TAHUN : 2001**

DESA	TIDAK	TIDAK	BELUM	TAMAT SD
	SEKOLAH	TAMAT SD		
(1)	(2)	(3)	(4)	(5)
01. Ngerjo	174	269	295	795
02. Kedungsari	203	462	455	1.158
03. Sojomerto	375	1.198	851	2.023
04. Triharjo	230	716	497	1.347
05. Cepokomulyo	359	463	435	1.255
08. Kedunggading	369	708	404	1.236
07. Ringinarum	88	421	429	2.252
08. Tejorejo	145	448	673	2.394
09. Ngawensari	107	291	375	876
10. Wungurejo	149	502	260	927
11. Rowobranten	107	346	281	869
12. Galih	87	140	433	1.090
13. Pamriyan	125	173	238	693
14. Mojo	112	317	291	973
15. Purworejo	109	218	313	1.067
16. Pagerdawang	116	180	257	816
17. Caruban	209	511	590	1.636
18. Jenarsari	92	331	254	994
19. Poncorejo	145	157	370	1.654
20. Gebang	143	178	419	1.108
21. Krompaan	98	337	232	577
22. Sedayu	132	454	248	764
23. Gemuhblanten	107	221	409	918
24. Tamangede	287	705	560	1.538
25. Lumansari	171	353	338	915
26. Johorejo	177	254	299	795
27. Tlahab	92	253	271	789
28. Pucangrejo	121	228	417	1.639
JUMLAH 2001	4.639	10.870	10.892	33.238
2000	5.005	9.355	11.142	34.575
1999	5.060	10.013	11.326	35.008

BPS Kabupaten Kendal

Sumber data : Statistik Kecamatan Gemuh
Catatan :

Tabel : 3.12 (Lanjutan)

**BANYAKNYA PENDUDUK DI ATAS 5 TAHUN
DIRINCI MENURUT PENDIDIKAN
KECAMATAN GEMUH
TAHUN : 2001**

DESA	TAMAT		
	SLTP	SLTA	PT /AKADEMI
(1)	(6)	(7)	(8)
01. Ngerjo	314	89	1
02. Kedungsari	189	56	6
03. Sojomerto	490	375	7
04. Triharjo	316	195	17
05. Cepokomulyo	191	36	7
06. Kedunggading	330	202	10
07. Ringinarum	462	159	14
08. Tejorejo	301	102	7
09. Ngawensari	265	61	7
10. Wungurejo	182	68	9
11. Rowobranten	194	86	11
12. Galih	184	89	9
13. Pamriyan	409	136	14
14. Mojo	234	73	6
15. Purworejo	469	149	13
16. Pagerdawung	254	130	6
17. Caruban	457	270	26
18. Jenarsari	284	200	24
19. Poncorejo	421	149	16
20. Gebang	268	146	15
21. Krompaan	271	206	21
22. Sedayu	257	109	15
23. Gemuhblanten	582	399	81
24. Tamangede	704	436	52
25. Lumansari	395	311	38
26. Johorejo	187	87	22
27. Tlahab	414	202	33
28. Pucangrejo	748	525	34
JUMLAH 2001	9.791	5.048	519
2000	8.787	4.758	408
1999	7.642	4.256	377

BPS Kabupaten Kendal

Sumber data : Statistik Kecamatan Gemuh

Catatan :

Tabel : 3.13

**BANYAKNYA PENDUDUK DI ATAS 10 TAHUN YANG BEKERJA
DIRINCI MENURUT MATA PENCAHARIAN
KECAMATAN GEMUH
TAHUN : 2001**

DESA	PETANI	BURUH	NELAYAN	PENGU-	BURUH
		TANI		SAHA	INDUSTRI/ BANGUNAN
(1)	(2)	(3)	(4)	(5)	(6)
01. Ngerjo	345	775	0	2	37
02. Kedungsari	539	939	0	1	101
03. Sojomerto	1.038	1.333	0	10	201
04. Triharjo	747	1.008	5	3	78
05. Cepokomulyo	434	907	0	4	63
06. Kedunggading	559	1.061	0	19	179
07. Ringinarum	724	1.234	0	5	104
08. Tejorejo	819	1.221	0	7	33
09. Ngawensari	302	782	0	2	33
10. Wungurejo	361	775	0	2	16
11. Rowobranten	302	717	0	9	31
12. Galih	226	492	0	12	114
13. Pamriyan	174	597	0	5	76
14. Mojo	148	521	4	25	104
15. Purworejo	332	681	0	3	33
16. Pagerdawang	286	484	0	5	72
17. Caruban	731	906	0	9	93
18. Jenarsari	274	785	0	6	32
19. Poncorejo	691	895	3	2	59
20. Gebang	369	713	6	3	77
21. Krompaan	158	506	0	5	72
22. Sedayu	291	449	0	6	136
23. Gemuhblanten	118	191	0	18	260
24. Tamangede	187	297	3	78	639
25. Lumansari	510	563	84	5	135
26. Johorejo	329	469	2	12	130
27. Tlahab	287	402	4	27	67
28. Pucangrejo	792	957	0	21	196
JUMLAH 2001	12.073	20.898	111	306	3.169
2000	11.523	24.442	155	275	3.051
1999	11.355	23.058	89	227	2.967

BPS Kabupaten Kendal

Sumber data : Statistik Kecamatan Gemuh

Catatan :

Tabel : 3.13 (Lanjutan)

**BANYAKNYA PENDUDUK DI ATAS 10 TAHUN YANG BEKERJA
DIRINCI MENURUT MATA PENCAHARIAN
KECAMATAN GEMUH
TAHUN : 2001**

DESA	PE -	ANG -	PNS /	PEN -	LAIN-
	DAGANG	KUTAN	ABRI	SIUN	LAIN
(1)	(7)	(8)	(9)	(10)	(11)
01. Ngerjo	50	8	8	2	63
02. Kedungsari	68	2	22	3	148
03. Sojomerto	241	82	41	27	179
04. Triharjo	90	15	17	28	142
05. Cepokomutyo	129	3	4	0	182
06. Kedunggading	99	11	9	5	111
07. Ringinarum	97	27	9	1	122
08. Tejorejo	128	14	24	8	451
09. Ngawensari	45	14	9	8	43
10. Wungurejo	72	14	20	3	30
11. Rowobranten	101	12	12	2	72
12. Galih	251	37	9	4	58
13. Pamriyan	92	18	28	6	53
14. Mojo	230	22	8	1	145
15. Purworejo	131	32	30	8	103
16. Pagerdawang	85	45	29	18	60
17. Caruban	291	90	34	32	210
18. Jenarsari	87	15	40	8	69
19. Poncorejo	116	17	27	8	38
20. Gebang	109	43	21	7	152
21. Krompaan	100	27	21	6	54
22. Sedayu	132	28	14	14	187
23. Gemuhblanten	279	84	165	75	257
24. Tamangede	298	138	48	44	545
25. Lumansari	99	18	48	2	97
26. Johorejo	103	23	18	8	122
27. Tlahab	149	49	29	13	322
28. Pucangrejo	158	20	38	15	152
JUMLAH 2001	3.608	902	778	352	4.168
2000	1.592	782	760	341	3.966
1999	1.649	791	754	358	3.866

BPS Kabupaten Kendal

Sumber data : Statistik Kecamatan Gemuh
Catatan :

Tabel : 4.1.

**BANYAKNYA PUS AKSEPTOR KB AKTIF
KECAMATAN GEMUH**

TAHUN : 2001

DESA	PUS	KONTRASEPSI		
		IUD	PIL	KONDOM
(1)	(2)	(3)	(4)	(5)
01. Ngerjo	253	4	39	0
02. Kedungsari	371	5	56	0
03. Sojomerto	845	0	254	0
04. Triharjo	557	31	88	0
05. Cepokomulyo	497	8	148	0
06. Kedunggading	579	40	107	0
07. Ringinarum	568	6	80	0
08. Tejorejo	642	2	137	0
09. Ngawensari	312	5	54	0
10. Wungurejo	310	0	95	0
11. Rowobranten	312	4	94	0
12. Galih	302	5	84	0
13. Pamriyan	313	2	78	0
14. Mojo	321	0	170	0
15. Purworejo	339	3	82	0
16. Pagerdawang	251	3	69	0
17. Caruban	587	3	128	0
18. Jenarsari	321	6	77	0
19. Poncorejo	575	8	122	0
20. Gebang	335	7	108	0
21. Krompaan	254	1	77	0
22. Sedayu	297	4	83	0
23. Gemuhblanten	496	60	21	0
24. Tamangede	572	11	148	0
25. Lumansari	393	7	80	0
26. Johorejo	304	3	89	0
27. Tlahab	408	7	103	0
28. Pucangrejo	509	8	144	0
JUMLAH 2001	11.823	243	2.771	0
2000	11.784	232	2.763	0
1999	11.691	329	2.949	5

BPS Kabupaten Kendal

Sumber data : PPLKB Kecamatan Gemuh

Catatan :

Tabel : 4.1. (lanjutan)

**BANYAKNYA PUS AKSEPTOR KB AKTIF
KECAMATAN GEMUH**

TAHUN : 2001

DESA	KONTRASEPSI				JUMLAH
	INP	SUNTIK	MOP	MOW	
(1)	(6)	(7)	(8)	(9)	(10)
01. Ngerjo	11	121	5	13	193
02. Kedungsari	88	151	2	21	321
03. Sojomerto	88	245	48	3	636
04. Triharjo	27	188	82	30	446
05. Cepokomulyo	30	150	32	6	372
06. Kedunggading	14	284	22	19	466
07. Ringinarum	46	175	2	130	439
08. Tejorejo	68	200	10	117	534
09. Ngawensari	34	84	46	13	236
10. Wungurejo	42	54	34	10	235
11. Rowobranten	8	153	14	7	280
12. Galih	13	127	8	8	223
13. Pamriyan	3	121	2	3	209
14. Mojo	16	68	0	4	258
15. Purworejo	10	144	5	15	259
16. Pagerdawang	3	117	6	11	209
17. Caruban	44	199	4	78	456
18. Jenarsari	54	91	10	15	253
19. Poncorejo	17	261	2	9	439
20. Gebang	34	94	0	6	249
21. Krompaan	15	91	0	8	192
22. Sedayu	22	106	4	15	234
23. Gemuhblanten	75	184	8	36	364
24. Tamangede	71	181	13	24	446
25. Lumansari	61	146	3	28	305
26. Johorejo	45	87	0	7	231
27. Tlahab	40	127	0	33	310
28. Pucangrejo	80	138	0	22	362
JUMLAH 2000	1.056	4.105	360	691	9.225
1999	927	3.668	360	691	8.641
1998	1.130	4.025	402	684	9.524

BPS Kabupaten Kendal

Sumber data : PPLKB Kecamatan Gemuh

Catatan :

Tabel : 5.1

**BANYAKNYA PEMELUK AGAMA
KECAMATAN GEMUH**

TAHUN : 2001

DESA	ISLAM	KRISTEN		BUDHA	HINDU	LAINNYA
		PROT.	CTL.			
(1)	(2)	(3)	(4)	(5)	(6)	(7)
01. Ngerjo	2.146	0	1	0	0	0
02. Kedungsari	2.793	0	3	0	0	0
03. Sojomerto	5.833	0	0	0	0	0
04. Triharjo	3.643	0	0	0	0	0
05. Cepokomulyo	3.057	0	0	0	0	0
06. Kedunggading	3.574	0	0	0	0	0
07. Ringinarum	4.208	0	0	0	0	0
08. Tejorejo	4.402	52	11	0	0	0
09. Ngawensari	2.171	0	5	0	0	0
10. Wungurejo	2.301	0	0	0	0	0
11. Rowobranten	2.188	0	0	0	0	0
12. Galih	2.230	0	0	0	0	0
13. Pamriyan	1.959	0	0	0	0	0
14. Mojo	2.204	0	0	0	0	0
15. Purworejo	2.566	0	0	0	0	0
16. Pagerdawang	1.929	0	0	0	0	0
17. Caruban	4.058	4	0	0	0	0
18. Jenarsari	2.382	0	2	0	0	0
19. Poncorejo	3.195	0	0	0	0	0
20. Gebang	2.518	0	5	0	0	0
21. Krompaan	1.912	0	0	0	0	0
22. Sedayu	2.167	17	7	0	0	0
23. Gemuhblanten	2.940	37	24	0	0	0
24. Tamangede	4.597	0	63	0	0	0
25. Lumansari	2.764	0	1	0	0	0
26. Johorejo	1.997	0	0	0	0	0
27. Tlahab	2.253	0	0	0	0	0
28. Pucangrejo	4.073	0	0	0	0	0
JUMLAH 2001	82.070	110	122	0	0	0
2000	81.770	109	125	1	0	0
1999	80.927	109	126	1	0	0

BPS Kabupaten Kendal

Sumber data : Statistik Kecamatan Gemuh
Calatan :

Tabel : 5.2

**BANYAKNYA TEMPAT IBADAH
KECAMATAN GEMUH**

TAHUN : 2001

DESA	MASJID	MUSHOLA	GEREJA	KUIL/ PURA
(1)	(2)	(3)	(4)	(5)
01. Ngerjo	1	9	0	0
02. Kedungsari	3	11	0	0
03. Sojomerto	5	17	0	0
04. Triharjo	3	12	0	0
05. Cepokomulyo	2	10	0	0
06. Kedunggading	2	15	0	0
07. Ringinarum	2	12	0	0
08. Tejorejo	3	13	1	0
09. Ngawensari	2	8	0	0
10. Wungurejo	1	8	0	0
11. Rowobrarten	1	7	0	0
12. Galih	1	7	0	0
13. Pamriyan	1	10	0	0
14. Mojo	1	9	0	0
15. Purworejo	2	8	0	0
16. Pagerdawang	1	7	0	0
17. Caruban	5	11	0	0
18. Jenarsari	3	7	0	0
19. Poncorejo	1	12	0	0
20. Gebang	1	10	0	0
21. Krompaan	1	4	0	0
22. Sedayu	1	8	0	0
23. Gemuhblanten	1	11	1	0
24. Tamangede	1	13	0	0
25. Lumansari	2	4	0	0
26. Johorejo	1	8	0	0
27. Tlahab	2	5	0	0
28. Pucangrejo	2	19	0	0
<hr/>				
JUMLAH 2001	52	275	2	0
2000	52	274	2	0
1999	51	270	2	0

BPS Kabupaten Kendal

Sumber data : Statistik Kecamatan Gemuh

Catatan :

Tabel : 5.3

**PESERTA CALON JAMAAH HAJI
KECAMATAN GEMUH
TAHUN: 1999 - 2001**

DESA	1999	2000	2001
(1)	(2)	(3)	(4)
01. Ngerjo	0	3	1
02. Kedungsari	0	0	3
03. Sojomerto	0	0	8
04. Triharjo	0	0	2
05. Cepokomulyo	0	2	8
06. Kedunggading	0	2	0
07. Ringinarum	0	2	4
08. Tejorejo	1	0	0
09. Ngawensari	0	5	2
10. Wungurejo	0	0	0
11. Rowobranten	0	1	0
12. Galih	3	2	3
13. Pamriyan	2	2	10
14. Mojo	0	0	3
15. Purworejo	0	0	1
16. Pagerdawang	0	2	2
17. Canuban	0	3	1
18. Jenarsari	0	1	2
19. Poncorejo	0	0	0
20. Gebang	0	2	0
21. Krompaan	0	1	8
22. Sedayu	1	0	10
23. Gemuhblanten	0	5	1
24. Tamangede	0	6	6
25. Lumansari	0	0	0
26. Johorejo	0	2	12
27. Tlahab	1	6	6
28. Pucangrejo	3	4	22
JUMLAH	11	51	115

BPS Kabupaten Kendal

Sumber data : KUA Kecamatan Gemuh

Calatan :

Tabel : 5.4

**BANYAKNYA ULAMA, MUBALIGH, DAN KHOTIB
KECAMATAN GEMUH**

TAHUN : 2001

DESA	ULAMA	MUBALIGH	KHOTIB
(1)	(2)	(3)	(4)
01. Ngerjo	0	12	5
02. Kedungsari	2	16	15
03. Sojomerto	0	14	15
04. Triharjo	0	12	10
05. Cepokomulyo	1	13	10
06. Kedunggading	0	13	10
07. Ringinarum	1	13	10
08. Tejorejo	0	14	15
09. Ngawensari	1	14	10
10. Wungurejo	0	13	5
11. Rowobranten	0	14	5
12. Galih	0	14	6
13. Pamriyan	2	18	5
14. Mojo	0	10	5
15. Purworejo	0	15	10
16. Pagerdawang	0	15	5
17. Caruban	0	13	20
18. Jenarsari	0	14	15
19. Poncorejo	0	15	5
20. Gebang	1	17	5
21. Krompaan	1	12	5
22. Sedayu	0	14	7
23. Gemuhblanten	0	15	5
24. Tamangede	2	13	5
25. Lumansari	0	12	10
26. Johorejo	2	14	5
27. Tlahab	1	14	10
28. Pucangrejo	1	18	10
JUMLAH 2001	15	389	243
2000	224	202	214
1999			

BPS Kabupaten Kendal

Sumber data : KUA Kecamatan Gemuh

Catatan :

Tabel 5.5

**BANYAKNYA NIKAH, TALAK, CERAI DAN RUJUK
KECAMATAN GEMUH**

TAHUN : 2001

DESA	NIKAH	TALAK	CERAI	RUJUK
(1)	(2)	(3)	(4)	(5)
01. Ngerjo	12	2	0	0
02. Kedungsari	23	0	2	0
03. Sojomerto	61	1	3	0
04. Triharjo	57	2	1	0
05. Cepokmutyo	32	2	1	0
06. Kedunggading	43	0	0	0
07. Ringinarum	43	4	4	0
08. Tejorejo	31	5	1	0
09. Ngawensari	13	0	2	0
10. Wungurejo	23	1	2	0
11. Rowobranten	22	0	0	0
12. Galih	22	0	6	0
13. Pamriyan	18	0	0	0
14. Mojo	28	1	1	0
15. Purworejo	23	1	2	0
16. Pagerdawang	20	0	0	0
17. Canuban	32	0	0	0
18. Jenarsari	27	3	2	0
19. Poncorejo	44	1	3	0
20. Gebang	19	1	1	0
21. Krompaan	26	0	2	0
22. Sedayu	17	0	2	1
23. Gemuhblanten	25	0	0	0
24. Tamangede	46	2	4	0
25. Lumansari	25	1	2	0
26. Johorejo	13	0	0	0
27. Tahab	26	0	1	0
28. Pucangrejo	37	2	1	0
JUMLAH 2001	808	29	43	1
2000	801	6	27	0
1999	820	72	76	0

BPS Kabupaten Kendal

Sumber data : KUA Kecamatan Gemuh

Catalan :

Tabel : 6.1

**BANYAKNYA SEKOLAH TK, MURID DAN GURU
KECAMATAN GEMUH**

TAHUN : 2001

DESA	SEKOLAH	MURID	GURU
(1)	(2)	(3)	(4)
01. Ngerjo	0	0	0
02. Kedungsari	0	0	0
03. Sojomerto	1	25	2
04. Triharjo	1	46	4
05. Cepokmutyo	1	22	2
06. Kedunggading	0	0	0
07. Ringinarum	1	69	4
08. Tejorejo	1	50	2
09. Ngawensari	1	36	3
10. Wungurejo	1	74	3
11. Rowobranten	1	21	3
12. Galih	1	60	2
13. Pamriyan	1	30	2
14. Mojo	1	32	2
15. Purworejo	1	50	2
16. Pagerdawang	1	35	2
17. Caruban	1	63	4
18. Jenarsari	1	44	2
19. Poncorejo	1	81	2
20. Gebang	1	54	2
21. Krompaan	1	61	2
22. Sedayu	1	32	2
23. Gemuhblanten	1	45	2
24. Tamangede	1	60	3
25. Lumansari	1	49	2
26. Johorejo	1	38	2
27. Tlahab	1	29	2
28. Pucangrejo	2	84	5
JUMLAH 2001	26	1.191	63
2000	26	1.079	51
1999	26	955	50

BPS Kabupaten Kendal

Sumber data : Depdikbud Kecamatan Gemuh

Catatan :

Tabel : 6.2

**BANYAKNYA SEKOLAH DASAR NEGERI, MURID DAN GURU
KECAMATAN GEMUH
TAHUN : 2001**

DESA	SEKOLAH	MURID	GURU
(1)	(2)	(3)	(4)
01. Ngerjo	1	295	7
02. Kedungsari	2	455	14
03. Sojomerto	3	861	27
04. Triharjo	3	497	18
05. Cepokmutyo	2	435	14
06. Kedunggading	3	404	21
07. Ringinarum	3	429	18
08. Tejorejo	3	673	19
09. Ngawensari	2	375	13
10. Wungurejo	1	260	8
11. Rowobranten	1	92	6
12. Galih	2	433	14
13. Pamriyan	1	238	7
14. Mojo	1	199	6
15. Purworejo	1	244	8
16. Pagerdawang	1	152	6
17. Caruban	1	346	7
18. Jenarsari	2	254	12
19. Poncorejo	2	370	14
20. Gebang	2	419	14
21. Krompaan	1	232	7
22. Sedayu	1	248	8
23. Gemuhblanten	2	409	13
24. Tamangede	2	362	15
25. Lumansari	2	338	15
26. Johorejo	1	167	6
27. Tlahab	1	191	7
28. Pucangrejo	2	250	11
<hr/>			
JUMLAH 2001	49	9.636	335
2000	49	9.811	331
1999	49	9.997	336

BPS Kabupaten Kendal

Sumber data : Depdikbud Kecamatan Gemuh

Catatan :

Tabel : 6.3

**BANYAKNYA MADRASAH IBTIDAIYAH, MURID DAN GURU
KECAMATAN GEMUH**

TAHUN : 2001

DESA	SEKOLAH	MURID	GURU
(1)	(2)	(3)	(4)
01. Ngerjo	0	0	0
02. Kedungsari	0	0	0
03. Sojomerto	0	0	0
04. Triharjo	0	0	0
05. Cepokomutyo	0	0	0
06. Kedunggading	0	0	0
07. Ringinanum	0	0	0
08. Tejorejo	0	0	0
09. Ngawensari	0	0	0
10. Wungurejo	0	0	0
11. Rowobranten	1	189	7
12. Galih	0	0	0
13. Pamriyan	0	0	0
14. Mojo	1	92	5
15. Purworejo	1	69	6
16. Pagerdawang	1	105	9
17. Caruban	1	244	7
18. Jenarsari	0	0	0
19. Poncorejo	0	0	0
20. Gebang	0	0	0
21. Krompaan	0	0	0
22. Sedayu	0	0	0
23. Gemuhblanten	0	0	0
24. Tamangede	1	178	7
25. Lumansari	0	0	0
26. Johorejo	1	132	8
27. Tlahab	1	80	6
28. Pucangrejo	1	167	7
<hr/>			
JUMLAH 2001	9	1.258	62
2000	9	1.274	57
1999	9	1.328	54

BPS Kabupaten Kendal

Sumber data : PPA Kecamatan Gemuh

Catatan :

Tabel : 6.4

**BANYAKNYA SEKOLAH LANJUTAN PERTAMA NEGERI, MURID DAN GURU
KECAMATAN GEMUH**

TAHUN : 2001

DESA	SEKOLAH	MURID	GURU
(1)	(2)	(3)	(4)
01. Ngerjo	0	0	0
02. Kedungsari	0	0	0
03. Sojomerto	0	0	0
04. Triharjo	0	0	0
05. Cepokomulyo	0	0	0
06. Kedunggading	0	0	0
07. Ringinarum	1	653	26
08. Tejorejo	0	0	0
09. Ngawensari	0	0	0
10. Wungurejo	0	0	0
11. Rowobranten	0	0	0
12. Galih	0	0	0
13. Pamriyan	0	0	0
14. Mojo	0	0	0
15. Purworejo	0	0	0
16. Pagerdawung	0	0	0
17. Caruban	0	0	0
18. Jenarsari	0	0	0
19. Poncorejo	0	0	0
20. Gebang	0	0	0
21. Krompaan	0	0	0
22. Sedayu	0	0	0
23. Gemuhblanten	1	715	24
24. Tamangede	0	0	0
25. Lumansari	0	0	0
26. Johorejo	0	0	0
27. Tlahab	0	0	0
28. Pucangrejo	0	0	0
<hr/>			
JUMLAH 2001	2	1.368	50
2000	2	1.335	45
1999	2	1.377	54

BPS Kabupaten Kendal

Sumber data : Masing-masing Sekolah di Kecamatan Gemuh

Catatan : Termasuk SLTP Kejuruan Negeri

Tabel : 6.5

**BANYAKNYA SEKOLAH LANJUTAN PERTAMA SWASTA, MURID DAN GURU
KECAMATAN GEMUH**

TAHUN : 2001

DESA	SEKOLAH	MURID	GURU
(1)	(2)	(3)	(4)
01. Ngerjo	0	0	0
02. Kedungsari	0	0	0
03. Sojomerto	0	0	0
04. Triharjo	0	0	0
05. Cepokmutyo	0	0	0
06. Kedunggading	0	0	0
07. Ringinarum	1	562	22
08. Tejorejo	0	0	0
09. Ngawensari	0	0	0
10. Wungurejo	0	0	0
11. Rowobranten	0	0	0
12. Galih	0	0	0
13. Pamriyan	0	0	0
14. Mojo	0	0	0
15. Purworejo	0	0	0
16. Pagerdawang	0	0	0
17. Caruban	1	205	15
18. Jenarsari	0	0	0
19. Poncorejo	0	0	0
20. Gebang	0	0	0
21. Krompaan	1	157	16
22. Sedayu	0	0	0
23. Gemuhblanten	1	782	29
24. Tamangede	0	0	0
25. Lumansari	0	0	0
26. Johorejo	0	0	0
27. Tlahab	0	0	0
28. Pucangrejo	0	0	0
<hr/>			
JUMLAH 2001	4	1.688	82
2000	4	1.718	75
1999	4	1.679	80

BPS Kabupaten Kendal

Sumber data : Masing-masing Sekolah di Kecamatan Gemuh
Catatan : Termasuk SLTP Kejuruan Swasta

Tabel : 6.6

**BANYAKNYA MADRASAH TSANAWIYAH, MURID DAN GURU
KECAMATAN GEMUH**

TAHUN : 2001

DESA	SEKOLAH	MURID	GURU
(1)	(2)	(3)	(4)
01. Ngerjo	0	0	0
02. Kedungsari	0	0	0
03. Sojomerto	0	0	0
04. Triharjo	0	0	0
05. Cepokomulyo	0	0	0
06. Kedunggading	0	0	0
07. Ringinarum	0	0	0
08. Tejorejo	0	0	0
09. Ngawensari	0	0	0
10. Wungurejo	0	0	0
11. Rowobranten	0	0	0
12. Galih	0	0	0
13. Pamriyan	1	1.097	33
14. Mojo	0	0	0
15. Purworejo	0	0	0
16. Pagerdawung	0	0	0
17. Caruban	0	0	0
18. Jenarsari	0	0	0
19. Poncorejo	0	0	0
20. Gebang	0	0	0
21. Krompaan	0	0	0
22. Sedayu	0	0	0
23. Gemuhblanten	0	0	0
24. Tamangede	0	0	0
25. Lumansari	0	0	0
26. Johorejo	0	0	0
27. Tlahab	0	0	0
28. Pucangrejo	1	411	20
JUMLAH 2001	2	1.508	53
2000	2	1.498	55
1999	2	1.331	53

BPS Kabupaten Kendal

Sumber data : Masing-masing Sekolah di Kecamatan Gemuh
Calatan :

Tabel : 6.7

**BANYAKNYA MADRASAH ALIYAH, MURID DAN GURU
KECAMATAN GEMUH**

TAHUN : 2001

DESA	SEKOLAH	MURID	GURU
(1)	(2)	(3)	(4)
01. Ngerjo	0	0	0
02. Kedungsari	0	0	0
03. Sojomerto	0	0	0
04. Triharjo	0	0	0
05. Cepokomulyo	0	0	0
06. Kedunggading	0	0	0
07. Ringinanam	0	0	0
08. Tejorejo	0	0	0
09. Ngawensari	0	0	0
10. Wungurejo	0	0	0
11. Rowobranten	0	0	0
12. Galih	0	0	0
13. Pamriyan	1	104	13
14. Mojo	0	0	0
15. Purworejo	0	0	0
16. Pagerdawang	0	0	0
17. Caruban	0	0	0
18. Jenarsari	0	0	0
19. Poncorejo	0	0	0
20. Gebang	0	0	0
21. Krompaan	0	0	0
22. Sedayu	0	0	0
23. Gemuhbianten	0	0	0
24. Tamangede	0	0	0
25. Lumansari	0	0	0
26. Johorejo	0	0	0
27. Tlahab	0	0	0
28. Pucangrejo	0	0	0
<hr/>			
JUMLAH 2001	1	104	13
2000	1	65	14
1999	1	75	15

BPS Kabupaten Kendal

Sumber data : Masing-masing Sekolah di Kecamatan Gemuh
Catatan :

Tabel : 7.1

**BANYAKNYA DOKTER, TENAGA MEDIS (MANTRI KESEHATAN),
 BIDAN, DUKUN BAYI, DAN JURU SUNAT
 KECAMATAN GEMUH
 TAHUN : 2001**

DESA	DOKTER	MANTRI KES.	BIDAN	DUKUN BAYI	JURU SUNAT
(1)	(2)	(3)	(4)	(5)	(6)
01. Ngerjo	0	0	0	0	0
02. Kedungsari	0	0	1	1	0
03. Sojomerto	0	1	1	3	0
04. Triharjo	0	1	1	2	0
05. Cepokomulyo	0	0	1	2	0
06. Kedunggading	0	0	1	1	0
07. Ringinarum	1	2	1	3	0
08. Tejorejo	0	0	1	2	0
09. Ngawensari	0	0	1	2	0
10. Wungurejo	0	0	1	2	0
11. Rowobranten	0	1	1	1	0
12. Galih	0	0	1	1	0
13. Pamriyan	2	2	1	1	0
14. Mojo	0	0	1	2	0
15. Purworejo	0	1	2	0	0
16. Pagerdawang	0	0	0	2	0
17. Caruban	0	2	2	2	0
18. Jenarsari	0	0	2	1	0
19. Poncorejo	0	1	1	3	0
20. Gebang	0	0	1	2	0
21. Krompaan	0	0	0	1	0
22. Sedayu	0	1	0	1	0
23. Gemuhblanten	1	2	1	2	0
24. Tamangede	0	1	1	3	0
25. Lumansari	0	1	1	2	0
26. Johorejo	0	0	0	0	0
27. Tahab	1	3	2	2	0
28. Pucangrejo	0	2	1	2	0
JUMLAH 2001	5	21	27	46	0
2000	6	32	33	50	0
1999	4	26	33	50	0

BPS Kabupaten Kendal

Sumber data : Puskesmas Kecamatan Gemuh
 Catatan :

Tabel : 7.2

BANYAKNYA FASILITAS KESEHATAN
KECAMATAN GEMUH

TAHUN : 2001

DESA	RSU	PUSKESMAS	PUSKESMAS	
			PEMBANTU	
(1)	(2)	(3)	(4)	
01. Ngerjo	0	0	0	0
02. Kedungsari	0	0	0	0
03. Sojomerto	0	0	0	1
04. Triharjo	0	0	0	0
05. Cepokomulyo	0	0	0	0
06. Kedunggading	0	0	0	0
07. Ringinarum	0	1	0	0
08. Tejorejo	0	0	0	0
09. Ngawensari	0	0	0	0
10. Wungurejo	0	0	0	0
11. Rowobranten	0	0	0	1
12. Galih	0	0	0	0
13. Pamriyan	0	1	0	0
14. Mojo	0	0	0	0
15. Purworejo	0	0	0	0
16. Pagerdawang	0	0	0	0
17. Caruban	0	0	0	1
18. Jenarsari	0	0	0	0
19. Poncorejo	0	0	0	0
20. Gebang	0	0	0	1
21. Krompaan	0	0	0	0
22. Sedayu	0	0	0	0
23. Gemuhblanten	0	0	0	1
24. Tamangede	0	0	0	0
25. Lumansari	0	0	0	0
26. Johorejo	0	0	0	0
27. Tlahab	0	0	0	0
28. Pucangrejo	0	0	0	1
JUMLAH 2001	0	2	2	6
2000	0	2	2	6
1999	0	2	2	6

BPS Kabupaten Kendal

Sumber data: Puskesmas Kecamatan Gemuh

Catatan :

Tabel : 7.2 (lanjutan)

**BANYAKNYA FASILITAS KESEHATAN
KECAMATAN GEMUH**

TAHUN : 2001

DESA	DOKTER	DOKTER	RUMAH
	UMUM	GIGI	BERSALIN
(1)	(2)	(3)	(4)
01. Ngerjo	0	0	0
02. Kedungsari	0	0	0
03. Sojomerto	0	0	0
04. Triharjo	0	0	0
05. Cepokomulyo	0	0	0
06. Kedunggading	0	0	0
07. Ringinarum	1	0	0
08. Tejorejo	0	0	0
09. Ngawensari	0	0	0
10. Wungurejo	0	0	0
11. Rowobranten	0	0	0
12. Galih	0	0	0
13. Pamriyan	1	1	0
14. Mojo	0	0	0
15. Purworejo	0	0	0
16. Pagerdawang	0	0	0
17. Caruban	0	0	0
18. Jenarsari	0	0	0
19. Poncorejo	0	0	0
20. Gebang	0	0	0
21. Krompaan	0	0	0
22. Sedayu	0	0	0
23. Gemuhblanten	1	0	1
24. Tamangede	0	0	0
25. Lumansari	0	0	0
26. Johorejo	0	0	0
27. Tlahab	1	0	1
28. Pucangrejo	0	0	0
JUMLAH 2001	4	1	2
2000	5	1	2
1999	4	1	1

BPS Kabupaten Kendal

Sumber data: Puskesmas Kecamatan Gemuh

Catatan :

Tabel : 7.3

**BANYAKNYA SARANA AIR BERSIH
KECAMATAN GEMUH**

TAHUN : 2001

DESA	SUMUR	SPT	SUMUR	PELANG- GAN
	ARTETIS		GALI	PAM
(1)	(2)	(3)	(4)	(5)
01. Ngerjo	0	0	411	0
02. Kedungsari	0	0	321	0
03. Sojomerto	0	40	444	0
04. Triharjo	0	35	450	0
05. Cepokmulyo	0	0	426	0
06. Kedunggading	0	0	430	0
07. Ringinarum	0	0	709	0
08. Tejorejo	0	0	722	0
09. Ngawensari	0	0	430	0
10. Wungurejo	0	0	411	0
11. Rowobrarten	0	0	419	0
12. Galih	0	0	366	0
13. Panriyan	0	2	178	0
14. Mojo	0	0	268	0
15. Purworejo	0	0	398	0
16. Pagerdawang	0	0	372	0
17. Caruban	0	0	733	0
18. Jenarsari	0	2	408	0
19. Poncorejo	0	0	264	0
20. Gebang	0	35	266	48
21. Krompaan	0	0	176	18
22. Sedayu	0	5	215	0
23. Gemuhblanten	0	1	339	209
24. Tamangede	0	5	663	240
25. Lumansari	0	0	308	0
26. Johorejo	0	0	421	0
27. Tlahab	0	0	419	0
28. Pucangrejo	0	12	587	0
JUMLAH 2001	0	137	11.598	513
2000	0	133	11.484	494
1999	0	128	11.212	423

BPS Kabupaten Kendal

Sumber data : Puskesmas & PDAM Kecamatan Gemuh
Catatan :

Tabel : 7.4

**BANYAKNYA JAMBAAN UMUM, INPRES, DAN SWADAYA
KECAMATAN GEMUH**

TAHUN : 2001

DESA	UMUM	INPRES	SWADAYA
(1)	(2)	(3)	(4)
01. Ngerjo	0	0	45
02. Kedungsari	0	0	42
03. Sojomerto	0	125	98
04. Triharjo	0	125	91
05. Cepokmutyo	0	0	224
06. Kedunggading	0	0	95
07. Ringinarum	0	0	246
08. Tejorejo	0	0	360
09. Ngawensari	0	0	70
10. Wungurejo	0	0	87
11. Rowobranten	0	0	275
12. Galih	0	0	139
13. Pamriyan	0	5	107
14. Mojo	2	27	209
15. Purworejo	0	0	160
16. Pagerdawang	0	0	72
17. Caruban	0	0	209
18. Jenarsari	0	0	196
19. Poncorejo	0	0	310
20. Gebang	0	125	55
21. Krompaan	0	0	71
22. Sedayu	0	0	126
23. Gemuhblanten	0	0	367
24. Tamangede	2	0	322
25. Lumansari	0	0	52
26. Johorejo	0	0	69
27. Tlahab	0	0	119
28. Pucangrejo	0	0	422
JUMLAH 2001	4	407	4.870
2000	4	407	3.923
1999	4	407	3.322

BPS Kabupaten Kendal

Sumber data : Puskesmas Kecamatan Gemuh

Catatan :

Tabel : 8.1

BANYAKNYA PENDERITA CACAT
KECAMATAN GEMUH

TAHUN : 2001

DESA	JENIS PENDERITA CACAT					
	TUNA NETRA	TUBUH	MEN TAL	BISU TULI	MENTAL PSIKOTIK	JUM LAH
(1)	(2)	(3)	(4)	(5)	(6)	(7)
01. Ngerjo	0	3	4	1	0	8
02. Kedungsari	2	2	3	1	0	8
03. Sojomerto	2	2	1	1	0	6
04. Triharjo	3	9	3	1	0	16
05. Cepokomulyo	1	4	4	1	0	10
06. Kedunggading	2	4	1	2	0	9
07. Ringinarum	3	3	0	1	0	7
08. Tejorejo	1	8	1	2	0	12
09. Ngawensari	2	4	2	2	0	10
10. Wungurejo	1	3	2	2	0	8
11. Rowobranten	4	4	2	1	0	11
12. Galih	3	4	0	0	0	7
13. Pamriyan	1	5	5	2	1	14
14. Mojo	3	5	3	2	0	13
15. Purworejo	3	7	5	4	0	19
16. Pagerdawang	0	10	8	3	0	21
17. Caruban	3	19	3	3	0	28
18. Jenarsari	2	8	3	1	0	14
19. Poncorejo	2	5	4	0	0	11
20. Gebang	1	4	4	2	0	11
21. Krompaan	2	7	3	1	1	14
22. Sedayu	1	4	3	2	1	11
23. Gemuhblanten	4	3	9	0	0	16
24. Tamangede	8	2	1	1	0	12
25. Lumansari	1	5	1	2	0	9
26. Johorejo	1	2	1	0	0	4
27. Tlahab	2	5	2	1	0	10
28. Pucangrejo	2	11	2	3	0	18
JUMLAH 2001	60	152	60	42	3	337
2000	59	155	86	5	0	305
1999	59	145	94	12	0	310

BPS Kabupaten Kendal

Sumber data : PSK Kecamatan Gemuh
Catatan :

Tabel : 9.1

**LUAS PANEN DAN PRODUKSI PADI SAWAH DAN GOGO
KECAMATAN GEMUH**

TAHUN : 2001

DESA	PADI SAWAH		PADI GOGO	
	LUAS	PRODUKSI	LUAS	PRODUKSI
	(Ha)	(Ton)	(Ha)	(Ton)
(1)	(2)	(3)	(4)	(5)
01. Ngerjo	83,00	481,40	0,00	0,00
02. Kedungsari	54,00	366,40	15,00	63,00
03. Sojomerto	86,00	533,20	20,00	84,00
04. Triharjo	81,00	363,80	5,00	20,00
05. Cepokomulyo	51,00	290,70	0,00	0,00
06. Kedunggading	111,00	743,70	0,00	0,00
07. Ringinarum	161,00	1.030,40	0,00	0,00
08. Tejorejo	156,00	920,40	0,00	0,00
09. Ngawensari	58,00	359,60	0,00	0,00
10. Wungurejo	89,00	516,20	0,00	0,00
11. Rowobranten	81,00	364,30	0,00	0,00
12. Galih	47,00	291,40	0,00	0,00
13. Pamriyan	39,00	214,50	0,00	0,00
14. Mojo	43,00	266,60	0,00	0,00
15. Purworejo	78,00	530,40	0,00	0,00
16. Pagerdawung	77,00	477,40	0,00	0,00
17. Caruban	73,00	459,90	0,00	0,00
18. Jenarsari	73,00	467,20	0,00	0,00
19. Poncorejo	134,00	871,00	0,00	0,00
20. Gebang	100,00	660,00	0,00	0,00
21. Krompaan	50,00	255,00	0,00	0,00
22. Sedayu	36,00	183,60	0,00	0,00
23. Gemuhblanten	36,00	205,20	0,00	0,00
24. Tamagede	60,00	318,00	0,00	0,00
25. Lumansari	83,00	569,30	0,00	0,00
26. Johorejo	81,00	420,90	0,00	0,00
27. Tlahab	89,00	605,20	0,00	0,00
28. Pucangrejo	75,00	472,50	0,00	0,00
JUMLAH 2001	2.127,00	13.267,20	40,00	167,00
2000	2.085,00	12.341,00	30,00	126,00
1999	2.623,00	15.619,00	20,00	83,00

BPS Kabupaten Kendal

Sumber data : Mantri Tani Kecamatan Gemuh

Catatan :

Tabel : 9.2

**LUAS PANEN DAN PRODUKSI PADI DAN JAGUNG
KECAMATAN GEMUH**

TAHUN : 2001

DESA	PADI		JAGUNG	
	LUAS	PRODUKSI	LUAS	PRODUKSI
	(Ha)	(Ton)	(Ha)	(Ton)
(1)	(2)	(3)	(4)	(5)
01. Ngerjo	83,00	481,40	10,00	68,00
02. Kedungsari	69,00	428,40	7,00	44,10
03. Sojomerto	101,00	617,20	86,00	560,40
04. Triharjo	66,00	373,80	61,00	396,50
05. Cepokmutyo	51,00	290,70	51,00	321,30
06. Kedunggading	111,00	743,70	5,00	32,00
07. Ringinarum	181,00	1.030,40	19,00	129,20
08. Tejorejo	156,00	920,40	70,00	504,00
09. Ngawensari	58,00	369,60	25,00	172,50
10. Wungurejo	89,00	516,20	30,00	201,00
11. Rowobranten	61,00	384,30	4,00	26,80
12. Galih	47,00	291,40	15,00	96,00
13. Pamriyan	39,00	241,50	23,00	140,30
14. Mojo	43,00	266,60	1,00	6,30
15. Purworejo	78,00	530,40	3,00	19,20
16. Pagerdawang	77,00	477,40	0,00	0,00
17. Caruban	73,00	459,90	70,00	504,00
18. Jenarsari	73,00	467,20	40,00	292,00
19. Poncorejo	134,00	871,00	15,00	102,00
20. Gebang	100,00	680,00	1,00	6,10
21. Krompaan	50,00	255,00	0,00	0,00
22. Sedayu	36,00	183,60	36,00	223,20
23. Gemuhblanten	38,00	205,20	0,00	0,00
24. Tamangede	60,00	318,00	2,00	11,40
25. Lumansari	83,00	589,30	26,00	174,20
26. Johorejo	81,00	420,90	20,00	142,00
27. Tlahab	89,00	605,20	10,00	71,00
28. Pucangrejo	75,00	472,50	200,00	1.440,00
JUMLAH 2001	2.182,00	13.461,20	630,00	5.673,50
2000	2.115,00	12.467,00	690,00	4.655,00
1999	2.643,00	15.702,00	1.181,00	7.319,00

BPS Kabupaten Kendal

Sumber data : Mantri Tani Kecamatan Gemuh
Catatan :

Tabel : 9.3

**LUAS PANEN DAN PRODUKSI KACANG TANAH DAN KEDELAI
KECAMATAN GEMUH**

TAHUN : 2001

DESA	KACANG TANAH		KEDELAI	
	LUAS (Ha)	PRODUKSI (Ton)	LUAS (Ha)	PRODUKSI (Ton)
(1)	(2)	(3)	(4)	(5)
01. Ngerjo	0,00	0,00	0,00	0,00
02. Kedungsari	0,00	0,00	0,00	0,00
03. Sojomerto	0,00	0,00	0,00	0,00
04. Triharjo	0,00	0,00	0,00	0,00
05. Cepokomulyo	0,00	0,00	0,00	0,00
06. Kedunggading	0,00	0,00	0,00	0,00
07. Ringinarum	0,00	0,00	3,00	8,00
08. Tejorejo	0,00	0,00	2,00	4,00
09. Ngawensari	0,00	0,00	0,00	0,00
10. Wungurejo	0,00	0,00	5,00	10,00
11. Rowobranten	0,00	0,00	0,00	0,00
12. Galih	0,00	0,00	0,00	0,00
13. Pamriyan	0,00	0,00	0,00	0,00
14. Mojo	0,00	0,00	0,00	0,00
15. Purworejo	0,00	0,00	0,00	0,00
16. Pagerdawang	0,00	0,00	0,00	0,00
17. Caruban	0,00	0,00	0,00	0,00
18. Jenarsari	0,00	0,00	0,00	0,00
19. Poncorejo	0,00	0,00	0,00	0,00
20. Gebang	0,00	0,00	0,00	0,00
21. Krompaan	0,00	0,00	0,00	0,00
22. Sedayu	0,00	0,00	0,00	0,00
23. Gemuhblanten	0,00	0,00	0,00	0,00
24. Tamangede	0,00	0,00	0,00	0,00
25. Lumansari	0,00	0,00	0,00	0,00
26. Johorejo	0,00	0,00	0,00	0,00
27. Tizhab	0,00	0,00	0,00	0,00
28. Pucangrejo	0,00	0,00	0,00	0,00
JUMLAH 2001	0,00	0,00	10,00	20,00
2000	0,00	0,00	62,00	73,00
1999	0,00	0,00	60,00	73,00

BPS Kabupaten Kendal

Sumber data : Mantri Tani Kecamatan Gemuh

Catatan :

Tabel : 9.4

**LUAS PANEN DAN PRODUKSI KACANG HIJAU DAN SORGUM (CANTEL)
KECAMATAN GEMUH**

TAHUN : 2001

DESA	KACANG HIJAU		SORGUM (CANTEL)	
	LUAS (Ha)	PRODUKSI (Ton)	LUAS (Ha)	PRODUKSI (Ton)
(1)	(2)	(3)	(4)	(5)
01. Ngerjo	0,00	0,00	0,00	0,00
02. Kedungsari	0,00	0,00	0,00	0,00
03. Sojomerto	8,00	5,60	0,00	0,00
04. Triharjo	13,00	7,80	0,00	0,00
05. Cepokomulyo	15,00	9,00	0,00	0,00
06. Kedunggading	3,00	1,80	0,00	0,00
07. Ringinarum	36,00	21,00	0,00	0,00
08. Tejorejo	45,00	27,00	0,00	0,00
09. Ngawensari	30,00	18,00	0,00	0,00
10. Wungurejo	18,00	9,60	0,00	0,00
11. Rowobranten	45,00	31,50	0,00	0,00
12. Galih	11,00	7,70	0,00	0,00
13. Pamriyan	0,00	0,00	0,00	0,00
14. Mojo	0,00	0,00	0,00	0,00
15. Purworejo	29,00	17,40	0,00	0,00
16. Pagerdawung	11,00	6,60	0,00	0,00
17. Caruban	17,00	10,20	0,00	0,00
18. Jenarsari	15,00	9,00	0,00	0,00
19. Poncorejo	3,00	1,80	0,00	0,00
20. Gebang	0,00	0,00	0,00	0,00
21. Krompaan	0,00	0,00	0,00	0,00
22. Sedayu	8,00	3,60	0,00	0,00
23. Gemuhblanten	0,00	0,00	0,00	0,00
24. Tamangede	0,00	0,00	0,00	0,00
25. Lumansari	0,00	0,00	0,00	0,00
26. Johorejo	0,00	0,00	0,00	0,00
27. Tlahab	13,00	9,10	0,00	0,00
28. Pucangrejo	20,00	14,00	0,00	0,00
JUMLAH 2001	336,00	210,70	0,00	0,00
2000	400,00	340,00	0,00	0,00
1999				

BPS Kabupaten Kendal

Sumber data : Mantri Tani Kecamatan Gemuh

Catatan :

Tabel : 9.5

**LUAS PANEN DAN PRODUKSI BAWANG MERAH DAN LOMBOK
KECAMATAN GEMUH**

TAHUN : 2001

DESA	BAWANG MERAH		LOMBOK	
	LUAS	PROD	LUAS	PROD
	(Ha)	(Ton)	(Ha)	(Ton)
(1)	(2)	(3)	(4)	(5)
01. Ngerjo	60,00	594,00	3,00	24,90
02. Kedungsari	30,00	306,00	0,00	0,00
03. Sojomerto	5,00	49,50	3,00	27,60
04. Triharjo	5,00	49,00	0,00	0
05. Cepokmutyo	3,00	30,60	0,00	0,00
06. Kedunggading	100,00	1.070,00	0,00	0,00
07. Ringinarum	66,00	719,40	0,00	0,00
08. Tejorejo	32,00	294,40	3,00	24,60
09. Ngawensari	0,00	0,00	0,00	0,00
10. Wungurejo	0,00	0,00	2,00	17,40
11. Rowobranten	19,00	201,40	0,00	0,00
12. Galih	19,00	195,70	2,00	20,40
13. Pamriyan	0,00	0,00	0,00	0,00
14. Mojo	0,00	0,00	0,00	0,00
15. Purworejo	0,00	0,00	0,00	0,00
16. Pagerdawang	0,00	0,00	0,00	0,00
17. Caruban	0,00	0,00	3,00	30,30
18. Jenarsari	0,00	0,00	0,00	0,00
19. Poncorejo	49,00	518,40	3,00	29,10
20. Gebang	0,00	0,00	0,00	0,00
21. Krompaan	4,00	36,60	0,00	0,00
22. Sedayu	3,00	27,60	0,00	0,00
23. Gemuhblanten	0,00	0,00	0,00	0,00
24. Tamangede	0,00	0,00	0,00	0,00
25. Lumansari	0,00	0,00	0,00	0,00
26. Johorejo	5,00	49,00	0,00	0,00
27. Tlahab	0,00	0,00	0,00	0,00
28. Pucangrejo	0,00	0,00	2,00	18,20
JUMLAH 2001	399,00	4.141,80	21,00	192,50
2000	454,00	3.678,00	0,00	0,00
1999	1.163,00	10.488,00	0,00	0,00

BPS Kabupaten Kendal

Sumber data : Mantri Tani Kecamatan Gemuh

Catatan :

Tabel : 9.6

**LUAS PANEN DAN PRODUKSI TEMBAKAU
KECAMATAN GEMUH
TAHUN : 2001**

DESA	LUAS (Ha)	PRODUKSI (Ton)
(1)	(2)	(3)
01. Ngerjo	100,29	105,30
02. Kedungsari	67,37	70,74
03. Sojomerto	112,09	105,36
04. Triharjo	147,23	141,34
05. Cepokomulyo	109,32	104,85
06. Kedunggading	118,73	122,57
07. Ringinarum	186,51	195,84
08. Tejorejo	174,86	183,60
09. Ngawensari	79,01	81,91
10. Wungurejo	99,86	103,80
11. Rowobranten	64,49	67,70
12. Galih	57,44	53,99
13. Pamriyan	50,76	46,70
14. Mojo	46,00	47,84
15. Purworejo	92,74	97,36
16. Pagerdawang	79,03	84,56
17. Caruban	153,99	161,69
18. Jenarsari	167,21	175,57
19. Poncorejo	179,52	183,11
20. Gebang	103,09	101,03
21. Krompaan	51,56	501,01
22. Sedayu	42,00	40,74
23. Gemuhblanten	41,52	39,86
24. Tamangede	64,50	61,28
25. Lumansari	114,00	119,70
26. Johorejo	82,42	86,54
27. Tlahab	99,70	104,68
28. Pucangrejo	245,67	257,95
<hr/>		
JUMLAH 2001	2.926,91	3.446,74
2000	2.764,00	2.941,00
1999	2.173,00	2.369,30

BPS Kabupaten Kendal

Sumber data : Petugas Perkebunan
Catatan :

Tabel : 9.7

**BANYAKNYA UNGGAS
KECAMATAN GEMUH
TAHUN : 2001**

DESA	AYAM KAMPUNG	AYAM RAS PETELOR	AYAM RAS PEDAGING	BEBEK/ ITIK
(1)	(2)	(3)	(4)	(5)
01. Ngerjo	2.918	0	0	529
02. Kedungsari	1.841	0	0	20
03. Sojomerto	2.675	0	0	0
04. Triharjo	3.675	0	0	16
05. Cepokomulyo	3.679	0	0	58
06. Kedunggading	2.918	0	0	30
07. Ringinarum	3.007	0	0	116
08. Tejorejo	6.798	0	0	20
09. Ngawensari	3.000	0	0	30
10. Wungurejo	1.840	0	0	115
11. Rowobranten	2.291	0	0	340
12. Galih	3.150	0	0	300
13. Pamriyan	2.612	0	0	56
14. Mojo	2.635	0	0	0
15. Purworejo	2.316	0	0	26
16. Pagerdawung	1.099	0	0	86
17. Caruban	2.322	0	0	18
18. Jenarsari	2.151	0	0	0
19. Poncorejo	3.169	0	0	0
20. Gebang	2.570	0	0	81
21. Krompaan	4.511	0	0	158
22. Sedayu	1.656	0	0	55
23. Gemuhblanten	3.347	0	0	24
24. Tamangede	5.212	0	0	22
25. Lumansari	2.011	0	0	75
26. Johorejo	1.152	0	0	0
27. Tlahab	2.787	0	0	390
28. Pucangrejo	2.417	0	0	114
<hr/>				
JUMLAH 2001	79.759	0	0	2.877
2000	94.933	0	1.000	4.563
1999	89.144	0	0	3.250

BPS Kabupaten Kendal

Sumber data : Petugas Pelemakan Kecamatan Gemuh

Catatan :

Tabel : 9.7 (lanjutan)

**BANYAKNYA UNGGAS
KECAMATAN GEMULIH**

TAHUN : 2001

DESA	ITIK	BURUNG	ANGSA
	MANILAJ ENTOG	PLUYUH	
(1)	(2)	(3)	(4)
01. Ngerjo	0	0	0
02. Kedungsari	0	0	0
03. Sojomerto	65	0	0
04. Triharjo	0	0	0
05. Cepokomulyo	0	0	0
06. Kedunggading	0	0	0
07. Ringinarum	0	0	0
08. Tejorejo	0	0	0
09. Ngawensari	0	0	0
10. Wungurejo	0	0	0
11. Rowobranten	0	0	0
12. Galih	0	0	0
13. Pamriyan	0	0	0
14. Mojo	0	0	0
15. Purworejo	0	0	0
16. Pagerdawang	44	0	0
17. Caruban	16	0	0
18. Jenarsari	0	0	0
19. Poncorejo	0	0	0
20. Gebang	32	0	0
21. Krompaan	43	0	0
22. Sedayu	0	0	0
23. Gemuhblanten	28	0	14
24. Tamangede	32	0	5
25. Lumansari	52	0	17
26. Johorejo	0	0	0
27. Tlahab	71	0	17
28. Pucangrejo	58	0	28
JUMLAH 2001	461	0	82
2000	2.043	1.000	272
1999	1.771	0	254

BPS Kabupaten Kendal

Sumber data : Petugas Pelemakan Kecamatan Gemuh

Catatan :

Tabel : 9.8

**BANYAKNYA TERNAK
KECAMATAN GEMUH**

TAHUN : 2001

DESA	SAPI		KERBAU	KUDA
	BIASA	PERAH		
(1)	(2)	(3)	(4)	(5)
01. Ngerjo	0	0	14	0
02. Kedungsari	9	0	71	0
03. Sojomerto	9	0	97	24
04. Triharjo	10	0	0	0
05. Cepokomulyo	30	0	8	0
06. Kedunggading	0	0	8	3
07. Ringinarum	3	0	6	2
08. Tejorejo	0	0	0	3
09. Ngawensari	0	0	0	3
10. Wungurejo	0	0	0	5
11. Rowobranten	0	0	0	1
12. Galih	8	0	0	7
13. Pamriyan	4	0	0	5
14. Mojo	0	0	0	8
15. Purworejo	0	0	0	20
16. Pagerdawang	0	0	7	6
17. Canuban	0	0	8	4
18. Jenarsari	4	0	0	0
19. Poncorejo	0	0	0	6
20. Gebang	0	0	0	4
21. Krompaan	0	0	0	2
22. Sedayu	26	0	0	5
23. Gemuhblanten	0	0	0	0
24. Tamangede	2	0	0	0
25. Lumansari	0	0	0	0
26. Johorejo	11	0	0	0
27. Tlahab	0	0	4	2
28. Pucangrejo	27	0	0	5
JUMLAH 2001	143	0	223	115
2000	220	0	290	149
1999	228	0	326	149

BPS Kabupaten Kendal

Sumber data : Pelugas Peternakan Kecamatan Gemuh

Calatan :

Tabel : 8.8 (lanjutan)

**BANYAKNYA TERNAK
KECAMATAN GEMUH**

TAHUN : 2001

DESA	KAMBING	DOMBA	BABI
(1)	(2)	(3)	(4)
01. Ngerjo	142	34	0
02. Kedungsari	379	158	0
03. Sojomerto	225	174	0
04. Triharjo	301	94	0
05. Cepokomulyo	299	121	0
06. Kedunggading	269	19	0
07. Ringinanum	293	0	0
08. Tejorejo	368	29	0
09. Ngawensari	221	23	0
10. Wungurejo	167	7	0
11. Rowobranten	27	15	0
12. Galih	79	0	0
13. Pamriyan	25	121	0
14. Mojo	96	0	0
15. Purworejo	47	0	0
16. Pagerdawung	27	15	0
17. Caruban	122	21	0
18. Jenarsari	286	0	0
19. Poncorejo	81	0	0
20. Gebang	170	0	0
21. Krompaan	86	17	0
22. Sedayu	120	43	0
23. Gemuhblanten	45	12	0
24. Tamangede	68	29	0
25. Lumansari	93	65	0
26. Johorejo	56	9	0
27. Tlahab	42	12	0
28. Pucangrejo	226	58	0
JUMLAH 2001	4.216	1.074	0
2000	4.565	1.271	0
1999	4.526	1.290	0

BPS Kabupaten Kendal

Sumber data : Pelugas Peternakan Kecamatan Gemuh
Catatan :

Tabel : 10.1

**BANYAKNYA SARANA ANGKUTAN DARAT
KENDARAAN BERMOTOR
KECAMATAN GEMUH
TAHUN : 2001**

DESA	MOBIL	BUS	TRUK	MOBIL	SEPEDA
	PENUMPANG UMUM			PRIBADI/ DINAS	MOTOR
(1)	(2)	(3)	(4)	(5)	(6)
01. Ngerjo	6	0	0	3	158
02. Kedungsari	0	0	0	6	179
03. Sojomerto	6	0	0	25	148
04. Triharjo	7	0	0	10	282
05. Cepokomulyo	0	0	0	6	270
06. Kedunggading	0	0	0	7	310
07. Ringinarum	2	0	0	9	371
08. Tejorejo	2	0	0	6	343
09. Ngawensari	0	0	0	3	154
10. Wungurejo	2	0	0	5	190
11. Rowobranten	0	0	1	8	91
12. Galih	20	0	0	7	169
13. Pamriyan	4	0	0	1	143
14. Mojo	2	0	0	4	148
15. Purworejo	2	0	0	5	163
16. Pagerdawang	5	0	0	1	120
17. Caruban	0	0	2	4	301
18. Jenarsari	3	0	1	7	117
19. Poncorejo	0	0	0	8	292
20. Gebang	0	0	0	6	179
21. Krompaan	3	0	0	2	151
22. Sedayu	0	0	0	11	197
23. Gemuhblanten	21	0	14	17	253
24. Tamangede	12	0	3	23	207
25. Lumansari	3	0	0	4	218
26. Johorejo	5	0	1	3	157
27. Tlahab	9	0	3	13	140
28. Pucangrejo	16	0	1	4	274
JUMLAH 2001					
	132	0	26	208	5.723
2000					
	136	0	23	188	4.230
1999					
	126	0	24	208	3.379

BPS Kabupaten Kendal

Sumber data : Statistik Kecamatan Gemuh

Catatan :

Tabel : 10.2

**BANYAKNYA SARANA ANGKUTAN DARAT
KENDARAAN TAK BERMOTOR
KECAMATAN GEMUH
TAHUN : 2001**

DESA	DOKAR	GEROBAK	GEROBAK	BECAK	SEPEDA
		DORONG	HEWAN		
(1)	(2)	(3)	(4)	(5)	(6)
01. Ngerjo	0	11	0	0	218
02. Kedungsari	0	0	0	0	374
03. Sojomerto	24	0	0	0	265
04. Triharjo	0	0	0	1	547
05. Cepokomulyo	0	0	0	4	155
06. Kedunggading	3	0	0	1	197
07. Ringinarum	2	57	0	3	614
08. Tejorejo	3	10	0	15	255
09. Ngawensari	3	0	0	17	175
10. Wungurejo	5	12	0	5	202
11. Rowobranten	1	11	0	2	176
12. Galih	7	0	0	10	154
13. Pamriyan	5	6	0	7	245
14. Mojo	8	8	0	2	188
15. Purworejo	20	0	0	0	139
16. Pagerdawang	6	15	0	15	200
17. Caruban	4	70	0	50	360
18. Jenarsari	0	40	0	2	169
19. Poncorejo	6	40	0	6	180
20. Gebang	4	0	0	8	102
21. Krompaan	2	12	0	13	106
22. Sedayu	5	0	0	18	105
23. Gemuhblanten	0	5	0	36	167
24. Tamangede	0	18	0	18	242
25. Lumansari	0	15	0	20	201
26. Johorejo	0	0	0	3	108
27. Tlahab	2	17	0	6	162
28. Pucangrejo	5	81	0	9	369
<hr/>					
JUMLAH 2001	115	428	0	271	6.375
2000	145	419	0	272	6.177
1999	148	0	0	278	6.089

BPS Kabupaten Kendal

Sumber data : Statistik Kecamatan Gemuh
Catalan :

Tabel : 10.3

**JENIS PERMUKAAN, KONDISI, DAN KELAS JALAN
KECAMATAN GEMUH**

TAHUN : 2001

KEADAAN	PANJANG JALAN		
	1999	2000	2001
	(Km)	(Km)	(Km)
(1)	(2)	(3)	(4)
I. Jenis Permukaan			
a. Aspal	53,00	53,00	53,00
b. Kenkil	120,00	120,00	120,00
c. Tanah	81,00	81,00	81,00
d. Lainnya	0,00	0,00	0,00
Jumlah	254,00	254,00	254,00
II. Kondisi Jalan			
a. Baik	72,00	72,00	72,00
b. Sedang	101,00	101,00	101,00
c. Rusak	81,00	81,00	81,00
d. Rusak Beral	0,00	0,00	0,00
Jumlah	254,00	254,00	254,00
III. Kelas Jalan			
a. Kelas I	0,00	0,00	0,00
b. Kelas II	5,00	5,00	5,00
c. Kelas III	0,00	0,00	0,00
d. Kelas IIIA	16,00	16,00	16,00
e. Kelas IV	9,00	9,00	9,00
f. Kelas V	0,00	0,00	0,00
g. Lainnya	224,00	224,00	224,00
Jumlah	254,00	254,00	254,00

BPS Kabupaten Kendal

Sumber data : Kantor Kecamatan Gemuh

Catatan :

Tabel : 10.4

**BANYAKNYA JEMBATAN DESA
KECAMATAN GEMUH
TAHUN : 2001**

DESA	JEMBATAN			
	BESI	BETON	KAYU	BAMBU
(1)	(2)	(3)	(4)	(5)
01. Ngerjo	9	0	1	0
02. Kedungsari	0	4	0	0
03. Sojomerto	8	2	15	1
04. Triharjo	11	0	1	1
05. Cepokomulyo	0	1	0	0
06. Kedunggading	9	0	0	0
07. Ringinanun	0	6	0	1
08. Tejorejo	0	14	0	1
09. Ngawensari	2	4	0	0
10. Wungurejo	6	0	1	3
11. Rowobranten	6	0	0	0
12. Galih	8	1	1	1
13. Pamriyan	2	6	3	2
14. Mojo	0	5	2	0
15. Purworejo	1	6	4	3
16. Pagerdawang	2	0	0	0
17. Caruban	1	11	0	0
18. Jenarsari	3	0	0	0
19. Poncorejo	3	0	0	0
20. Gebang	1	6	0	0
21. Krompaan	2	0	0	3
22. Sedayu	5	0	1	1
23. Gemuhblanten	0	5	2	0
24. Tamangede	1	0	0	0
25. Lumansari	12	0	0	0
26. Johorejo	4	0	0	0
27. Tlahab	13	0	1	0
28. Pucangrejo	8	0	2	0
JUMLAH 2001	117	71	34	17
2000	117	71	34	17
1999				

BPS Kabupaten Kendal

Sumber data : Kantor Kecamatan Gemuh
Catatan :

Tabel : 11.1

**BANYAKNYA TELEVISI, RADIO, LISTRIK PLN, DAN TELEPHON
KECAMATAN GEMUH**

TAHUN : 2001

DESA	TV	RADIO	LISTRİK	TELEPHON
			PLN	
(1)	(2)	(3)	(4)	(5)
01. Ngerjo	169	144	281	0
02. Kedungsari	203	58	332	0
03. Sojomerto	438	295	645	0
04. Triharjo	424	658	509	0
05. Cepokmulyo	226	29	355	0
06. Kedunggading	418	148	451	0
07. Ringinanum	483	387	606	0
08. Tejorejo	490	77	618	19
09. Ngawensari	273	140	271	0
10. Wungurejo	224	156	282	10
11. Rowobranten	163	43	252	0
12. Galih	272	57	330	13
13. Pamriyan	227	45	224	10
14. Mojo	169	72	335	0
15. Purworejo	246	41	335	0
16. Pagerdawang	240	50	322	0
17. Caruban	550	105	448	14
18. Jenarsari	310	210	408	18
19. Poncorejo	516	58	494	3
20. Gebang	261	86	383	1
21. Krompaan	239	150	266	10
22. Sedayu	268	57	316	10
23. Gemuhblanten	473	92	521	22
24. Tamangede	612	186	725	31
25. Lumansari	278	295	371	0
26. Johorejo	283	75	269	0
27. Tlahab	230	88	421	18
28. Pucangrejo	530	360	840	21
JUMLAH 2001	9.233	4.184	11.810	200
2000	6.845	4.030	10.433	176
1999	5.634	4.026	10.228	156

BPS Kabupaten Kendal

Sumber data : Statistik Kecamatan Gemuh

Catatan :

Tabel : 12.1

**BANYAKNYA LAPANGAN OLAAHRAHA
KECAMATAN GEMUH**

TAHUN : 2001

DESA	SEPAK	VOLLEY	BULU	TENIS
	BOLA		TANGKIS	
(1)	(2)	(3)	(4)	(5)
01. Ngerjo	1	0	0	0
02. Kedungsari	1	0	1	0
03. Sojomerto	1	2	2	0
04. Triharjo	1	0	1	0
05. Cepokomulyo	1	1	1	0
06. Kedunggading	1	1	1	0
07. Ringinarum	1	2	1	0
08. Tejorejo	1	2	5	0
09. Ngawensari	0	0	1	0
10. Wungurejo	1	1	1	0
11. Rowobranten	0	0	1	0
12. Galih	1	1	1	0
13. Pamriyan	1	1	1	0
14. Mojo	0	1	0	0
15. Purworejo	1	1	1	0
16. Pagerdawang	0	1	2	0
17. Caruban	1	1	3	0
18. Jenarsari	1	0	1	0
19. Poncorejo	1	1	0	0
20. Gebang	1	1	1	0
21. Krompaan	1	0	1	0
22. Sedayu	0	1	0	0
23. Gemuhblanten	0	3	3	0
24. Tamangede	1	1	4	0
25. Lumansari	1	0	1	0
26. Johorejo	0	0	1	0
27. Tlahab	1	2	0	0
28. Pucangrejo	1	1	2	0
JUMLAH 2001	21	25	37	0
2000	21	25	37	0
1999				

BPS Kabupaten Kendal

Sumber data : Kantor Kecamatan Gemuh

Catatan :

Tabel : 13.1

**BANYAKNYA SURAT PEMBERITAHUAN PAJAK TERDAFTAR
KECAMATAN GEMUH**

TAHUN : 2001

DESA	BANYAKNYA	
	SURAT PEMBERITAHUAN PAJAK TERDAFTAR	
(1)	(2)	
01. Ngerjo		1.083
02. Kedungsari		1.106
03. Sojomerto		2.522
04. Triharjo		1.992
05. Cepokomulyo		1.553
06. Kedunggading		1.748
07. Ringinarum		1.964
08. Tejorejo		1.898
09. Ngawensari		949
10. Wungurejo		1.071
11. Rowobranten		1.040
12. Galih		931
13. Pamriyan		812
14. Mojo		1.215
15. Purworejo		1.086
16. Pagerdawang		802
17. Caruban		1.784
18. Jenarsari		1.277
19. Poncorejo		1.736
20. Gebang		1.087
21. Krompaan		696
22. Sedayu		936
23. Gemuhblanten		1.032
24. Tamangede		1.747
25. Lumansari		1.113
26. Johorejo		909
27. Tlahab		1.029
28. Pucangrejo		2.550
	JUMLAH 2001	37.675
	2000	37.547
	1999	37.818

BPS Kabupaten Kendal

Sumber data : BPR BKK Kecamatan Gemuh

Catatan :

Tabel : 13.2

**PEMASUKAN PAJAK BUMI DAN BANGUNAN
KECAMATAN GEMUH**

TAHUN : 2001

DESA	TARGET	REALISASI	PERSENTASE
(1)	(Rp.000.-) (2)	(Rp.000.-) (3)	(%) (4)
01. Ngerjo	12.412	12.412	100,00
02. Kedungsari	12.848	9.803	76,30
03. Sojomerto	28.091	17.960	63,94
04. Triharjo	21.613	19.821	91,71
05. Cepokomulyo	18.905	18.643	98,61
06. Kedunggading	21.494	21.494	100,00
07. Ringinarum	25.491	25.491	100,00
08. Tejorejo	24.538	24.538	100,00
09. Ngawensari	14.041	14.041	100,00
10. Wungurejo	14.806	9.517	65,16
11. Rowobranten	12.276	8.351	68,03
12. Galih	9.943	7.819	78,64
13. Pamriyan	9.277	9.277	100,00
14. Mojo	7.522	6.355	84,49
15. Purworejo	12.688	12.688	100,00
16. Pagerdawung	12.588	12.588	100,00
17. Caruban	26.315	26.315	100,00
18. Jenarsari	33.258	33.258	100,00
19. Poncorejo	21.667	21.667	100,00
20. Gebang	14.551	5.007	34,41
21. Krompaan	8.259	6.249	75,66
22. Sedayu	6.652	6.652	100,00
23. Gemuhblanten	18.907	18.907	100,00
24. Tamangede	18.380	17.277	94,00
25. Lumansari	18.210	14.976	82,24
26. Johorejo	12.607	9.681	76,79
27. Tlahab	13.683	11.369	83,23
28. Pucangrejo	53.267	50.150	94,15
Jumlah 2001			
	504.089	452.326	89,73
2000			
	365.884	362.669	99,39
1999			
	374.686	328.169	87,59

BPS Kabupaten Kendal

Sumber data : BPR BKK Gemuh

Catatan :