

Katalog : 1102001.5105030

Kecamatan KLUNGKUNG DALAM ANGKA 2016



**BADAN PUSAT STATISTIK
KABUPATEN KLUNGKUNG**

Kecamatan KLUNGKUNG DALAM ANGKA 2016



Kecamatan Klungkung Dalam Angka 2016

ISSN : 2477-7560

No. Publikasi : 51050.1603

Katalog BPS : 1102001.5105030

Ukuran Buku : 21 cm x 14,8 cm

Jumlah Halaman : xviii + 112

Naskah :

Badan Pusat Statistik Kabupaten Klungkung

Gambar Kulit :

Badan Pusat Statistik Kabupaten Klungkung

Ilustrasi Cover :

Monumen Puputan Klungkung

Diterbitkan oleh :

©Badan Pusat Statistik Kabupaten Klungkung

Dicetak oleh :

Percetakan "Bali"

Jl. Gajah Mada I No. 1 Denpasar

Dilarang mengumumkan, mendistribusikan, mengomunikasikan, dan/atau menggandakan sebagian atau seluruh buku ini untuk tujuan komersil tanpa izin tertulis dari Badan Pusat Statistik

KEPALA BPS KABUPATEN KLUNGKUNG



Ir. A.A.A. Raka Suarningsih



Kata Pengantar

“Kecamatan Klungkung Dalam Angka 2016” merupakan seri publikasi lanjutan dari publikasi sejenis sebelumnya. Publikasi ini menyajikan hasil kompilasi data statistik dari berbagai bidang kegiatan, yang menggambarkan keadaan geografis serta berbagai karakteristik sosial ekonomi penduduk Kecamatan Klungkung tahun 2015.

Kepada semua pihak, baik instansi Pemerintah maupun Swasta yang terlibat langsung maupun tidak langsung dalam penerbitan publikasi ini disampaikan penghargaan dan terima kasih yang sebesar-besarnya.

Walaupun publikasi ini telah disiapkan sebaik-baiknya, namun masih banyak kekurangan dan kesalahan yang mungkin terjadi. Oleh karena itu tanggapan dan saran untuk perbaikan selanjutnya sangat diharapkan, dan semoga buku ini memberi manfaat bagi pemakai data.

Semarapura, Juli 2016
Kepala BPS Kabupaten Klungkung

Ir. A.A.A. Raka Suarningsih

Daftar Isi

Kata Pengantar	vii
Daftar Isi	ix
Daftar Tabel	xi
Daftar Gambar	xv
Penjelasan Umum	xvii
1. Geografi	1
2. Pemerintahan	9
3. Kependudukan	21
4. Sosial	29
4.1 Pendidikan	33
4.2 Kesehatan	41
4.3 Peradilan	46
4.4 Agama	47
4.5 Sosial Lainnya	50
5. Pertanian	53
6. Industri, Penggalian, dan Jasa-jasa	79
7. Transportasi	93
8. Keuangan	97

Daftar Tabel

	Halaman
1 GEOGRAFI	
1.1 Letak Daerah dan Klasifikasi Desa/Kelurahan di Kecamatan Klungkung, 2015.....	5
1.2 Letak Wilayah Menurut Jenis Penggunaan Tanah Per Desa/ Kelurahan di Kecamatan Klungkung, 2015.....	6
2 PEMERINTAHAN	
2.1 Jumlah Desa Adat, Dusun, dan Pamong Desa Menurut Desa/ Kelurahan di Kecamatan Klungkung, 2015.....	13
2.2 Banyaknya Pos Keamanan dan Jumlah Personilnya Menurut Desa / Kelurahan di Kecamatan Klungkung, 2015	14
2.3 Sarana Perekonomian Pasar Menurut Jenis Pasar per Desa/ Kelurahan di Kecamatan Klungkung, 2015.....	15
2.4 Jumlah Kios dan Los dalam Pasar serta Jumlah Pedagang di Kecamatan Klungkung, 2015.....	16
2.5 Jumlah Rumah Makan/Warung dan Art Shop Menurut Desa/ Kelurahan di Kecamatan Klungkung, 2015.....	17
2.6 Sarana Bank dan Lembaga Keuangan Lainnya Menurut Desa/ Kelurahan di Kecamatan Klungkung, 2015.....	18
2.7 Jumlah Koperasi Menurut Desa /Kelurahan di Kecamatan Klungkung, 2015	19
2.8 Jumlah Koperasi Menurut Jenis Usaha dan Desa/Kelurahan di Kecamatan Klungkung, 2015.....	20
3 KEPENDUDUKAN	
3.1 Jumlah Penduduk, Luas Wilayah, dan Kepadatan Penduduk di Kecamatan Klungkung, 2015.....	25
3.2 Jumlah Penduduk Menurut Jenis Kelamin dan Sex Ratio di Kecamatan Klungkung, 2015.....	26
3.3 Jumlah Penduduk Menurut Kelompok Umur dan Jenis Kelamin di Kecamatan Klungkung, 2015.....	27
4 SOSIAL	
4.1 Pendidikan	
4.1.1 Banyaknya Sekolah Menurut Jenisnya per Desa/Kelurahan di Kecamatan Klungkung, 2015.....	33
4.1.2 Banyaknya Guru/Dosen Menurut Desa/Kelurahan dan Tempat Mengajar di Kecamatan Klungkung, 2015	34
4.1.3 Banyaknya Murid Taman Kanak-kanak Menurut Desa/Kelurahan dan Jenis Kelamin di Kecamatan Klungkung, 2015	35

4.1.4	Banyaknya Murid Sekolah Dasar Menurut Desa/Kelurahan dan Jenis Kelamin di Kecamatan Klungkung, 2015	36
4.1.5	Banyaknya Murid Sekolah Menengah Pertama Menurut Desa/ Kelurahan dan Jenis Kelamin di Kecamatan Klungkung, 2015	37
4.1.6	Banyaknya Murid Sekolah Menengah Atas Menurut Desa/ Kelurahan dan Jenis Kelamin di Kecamatan Klungkung, 2015	38
4.1.7	Banyaknya Murid Sasaran Didik dalam Kepramukaan Menurut Desa/Kelurahan dan Jenisnya di Kecamatan Klungkung, 2015	39
4.1.8	Banyaknya Gugus Depan Sumber Didik dalam Kepramukaan Menurut Desa/Kelurahan dan Jenisnya di Kecamatan Klungkung, 2015	40
4.2	Kesehatan	
4.2.1	Banyaknya Sarana Kesehatan Menurut Desa/Kelurahan dan Jenisnya di Kecamatan Klungkung, 2015.....	41
4.2.2	Banyaknya Tenaga Kesehatan Menurut Desa/Kelurahan dan Jenisnya di Kecamatan Klungkung, 2015.....	42
4.2.3	Banyaknya Penderita Cacat Menurut Desa/Kelurahan dan Jenisnya di Kecamatan Klungkung, 2015	43
4.2.4	Banyaknya Peserta Keluarga Berencana Menurut Desa/Kelurahan dan Alat Kontrasepsi yang Digunakan di Kecamatan Klungkung, 2015	44
4.3	Peradilan	
4.3.1	Banyaknya Pelanggaran / Kejahatan yang Dilaporkan ke Polisi Menurut Desa/Kelurahan dan Jenisnya di Kecamatan Klungkung, 2015	46
4.4	Agama	
4.4.1	Banyaknya Penduduk Menurut Agama di Kecamatan Klungkung 2012-2015	47
4.4.2	Banyaknya Tempat Peribadatan Menurut Agama dan Desa/ Kelurahan di Kecamatan Klungkung, 2015.....	48
4.4.3	Banyaknya Pura Menurut Agama dan Desa/Kelurahan di Kecamatan Klungkung, 2015.....	49
4.5	Sosial Lainnya	
4.5.1	Banyaknya Organisasi Sosial Menurut Desa/Kelurahan dan Jenisnya di Kecamatan Klungkung, 2015	50
4.5.2	Banyaknya Organisasi Kesenian Menurut Desa/Kelurahan dan Jenisnya di Kecamatan Klungkung, 2015.....	51
4.5.3	Banyaknya Fasilitas Lapangan Olahraga Menurut Desa/Kelurahan dan Jenisnya di Kecamatan Klungkung, 2015.....	52
5	PERTANIAN	
5.1	Luas Tanam, Panen, dan Produksi Tanaman Padi Menurut Desa/ Kelurahan di Kecamatan Klungkung, 2015.....	57

5.2	Luas Tanam, Panen, dan Produksi Tanaman Jagung Menurut Desa/ Kelurahan di Kecamatan Klungkung, 2015.....	58
5.3	Luas Tanam, Panen, dan Produksi Tanaman Kacang Tanah Menurut Desa/Kelurahan di Kecamatan Klungkung, 2015	59
5.4	Luas Tanam, Panen, dan Produksi Tanaman Kedelai Menurut Desa/ Kelurahan di Kecamatan Klungkung, 2015.....	60
5.5	Luas Panen, dan Produksi Tanaman Sayur-sayuran Menurut Desa/ Kelurahan di Kecamatan Klungkung, 2015.....	61
5.6	Jumlah Pohon dan Produksi Tanaman Jambu Air Menurut Desa/ Kelurahan di Kecamatan Klungkung, 2015.....	62
5.7	Jumlah Pohon dan Produksi Tanaman Jambu Biji Menurut Desa/ Kelurahan di Kecamatan Klungkung, 2015.....	63
5.8	Jumlah Pohon dan Produksi Tanaman Sawo Menurut Desa/Kelurahan di Kecamatan Klungkung, 2015	64
5.9	Jumlah Pohon dan Produksi Tanaman Nanas Menurut Desa/ Kelurahan di Kecamatan Klungkung, 2015.....	65
5.10	Jumlah Pohon dan Produksi Tanaman Pepaya Menurut Desa/ Kelurahan di Kecamatan Klungkung, 2015.....	66
5.11	Jumlah Pohon dan Produksi Tanaman Pisang Menurut Desa/ Kelurahan di Kecamatan KLungkung, 2015.....	67
5.12	Jumlah Pohon dan Produksi Tanaman Manggis Menurut Desa/ Kelurahan di Kecamatan Klungkung, 2015.....	68
5.13	Jumlah Pohon dan Produksi Tanaman Duku Menurut Desa/Kelurahan di Kecamatan Klungkung, 2015	69
5.14	Jumlah Pohon dan Produksi Tanaman Rambutan Menurut Desa/ Kelurahan di Kecamatan Klungkung, 2015.....	70
5.15	Luas dan Produksi Tanaman Kelapa Menurut Desa/Kelurahan di Kecamatan Klungkung, 2015.....	71
5.16	Luas dan Produksi Tanaman Cengkeh Menurut Desa/Kelurahan di Kecamatan Klungkung, 2015.....	72
5.17	Luas dan Produksi Tanaman Durian Menurut Desa/Kelurahan di Kecamatan Klungkung, 2015.....	73
5.18	Luas dan Produksi Tanaman Coklat Menurut Desa/Kelurahan di Kecamatan Klungkung, 2015.....	74
5.19	Luas dan Produksi Tanaman Kopi Robusta Menurut Desa/Kelurahan di Kecamatan Klungkung, 2015	75
5.20	Banyaknya Populasi Sapi, Kerbau, Kambing, Kuda dan Babi Menurut Desa/Kelurahan di Kecamatan KLungkung, 2015	76
5.21	Banyaknya Populasi Unggas Ayam Ras, Ayam Kampung, Itik dan Unggas Lainnya Menurut Desa /Kelurahan di Kecamatan Klungkung 2015	77
5.22	Produksi Ikan Tongkol, Ikan Teri dan Ikan Laut Lainnya Menurut Desa/ Kelurahan di Kecamatan Klungkung, 2015.....	78

6 INDUSTRI, PENGGALIAN, DAN JASA-JASA

6.1	Banyaknya Perusahaan Industri Menurut Kelompok Industri dan Desa/Kelurahan di Kecamatan Klungkung, 2015	83
6.2	Jumlah Tenaga Kerja di Sektor Industri Menurut Desa/Kelurahan di Kecamatan Klungkung, 2015	84
6.3	Banyaknya Industri Besar dan Sedang Menurut Jenis Industri per Desa/Kelurahan di Kecamatan Klungkung, 2015	85
6.4	Banyaknya Industri Kecil Menurut Jenis Industri per Desa/Kelurahan di Kecamatan Klungkung, 2015	86
6.5	Banyaknya Industri Kerajinan Rumah Tangga Menurut Jenis Industri per Desa /Kelurahan di Kecamatan Klungkung, 2015	87
6.6	Banyaknya Tenaga Kerja dan Produksi Sektor Galian Menurut Desa/Kelurahan di Kecamatan Klungkung, 2015	88
6.7	Banyaknya Usaha Jasa Perseorangan / Rumah Tangga Menurut Desa/Kelurahan di Kecamatan Klungkung, 2015	89

7 TRANSPORTASI

7.1	Panjang Jalan Menurut Jenis Jalan dan Desa/Kelurahan di Kecamatan Klungkung, 2015	96
-----	---	----

8 KEUANGAN

8.1	Pendapatan dan Pengeluaran Pemerintah Desa/Kelurahan di Kecamatan Klungkung, 2015 (Ribuan Rupiah)	101
8.2	Penerimaan Pembangunan Desa/Kelurahan Dirinci Menurut Sumber Penerimaan di Kecamatan Klungkung, 2015	102

Daftar Gambar

	Halaman
1.1 Luas Desa/Kelurahan Kecamatan Klungkung Tahun 2015	4
1.2 Penggunaan Lahan Per Desa/Kelurahan di Kecamatan Klungkung Tahun 2015	4
2.1 Perkembangan Jumlah Pedagang Dalam Pasar di Kecamatan Klungkung Tahun 2011-2015	12
2.2 Perkembangan Jumlah Anggota Koperasi Non KUD di Kecamatan Klungkung Tahun 2011-2015	12
3.1 Jumlah Penduduk Kecamatan Klungkung Per Desa/Kelurahan Tahun 2015	24
3.2 Kepadatan Penduduk Kecamatan Klungkung Per Desa/Kelurahan Tahun 2015	24
5.1 Luas Lahan Sawah di Masing-Masing Desa/Kelurahan Tahun 2015 .	56
6.1 Tenaga Kerja Industri Berdasarkan Golongan Industri di Kecamatan Klungkung Tahun 2015	82
6.2 Usaha Jasa Perorangan Menurut Jenisnya di Kecamatan Klungkung Tahun 2015	82
8.1 Pendapatan Asli Desa (PAD) di Kecamatan Klungkung Tahun 2015 (Dalam Ribuan Rupiah)	100

Penjelasan Umum

Tanda-tanda, satuan-satuan, dan lain-lainnya yang digunakan dalam publikasi ini adalah sebagai berikut:

1. TANDA-TANDA

Data tidak tersedia	...
Tidak ada atau nol	-
Dapat diabaikan	0
Tanda decimal	,
Data tidak dapat ditampilkan	NA

2. SATUAN

barel	158,99 liter
Hektar (ha)	10 000 m ²
kuintal	100 kg
KWh	1 000 what hour
ons	28,31 gram
ton	1 000 kg

Satuan lain: buah, dus, butir, helai/lembar, kaleng, batang, pulsa, ton kilometer (ton-km), jam, menit, persen (%). Perbedaan angka di belakang koma disebabkan oleh pembulatan angka.

3. SINGKATAN

ADB	<i>Asian Development Bank</i>
AIDS	<i>Acquired Immunodeficiency Syndrome</i>
AOC	<i>Aircraft Operator Certificate</i>
APBD	Anggaran Pendapatan dan Belanja Daerah
APBN	Anggaran Pendapatan dan Belanja Negara

ASEAN	<i>Association of South East Asia Nation</i>
BBM	Bahan Bakar Minyak
BKN	Badan Kepegawaian Negara
BMKG	Badan Meteorologi, Klimatologi, dan Geofisika
BPS	Badan Pusat Statistik
BUMN	Badan Usaha Milik Negara
CDMA	<i>Code Division Multiple Access</i>
DBD	Demam Berdarah Dengue
DPRD	Dewan Perwakilan Rakyat Daeah
GKG	Gabah Kering Giling
GKP	Gabah Kering Panen
GSM	<i>Global System for Mobile Telecommunications</i>
HIV	<i>Human Immunodeficiency Virus</i>
IHK	Indeks Harga Konsumen
IHP	Indek Harga Perdesaan
Jamsostek	Jaminan Sosial Tenaga Kerja

BAB

1

GEOGRAFI



PENJELASAN TEKNIS

1. Data terkait rupa bumi merupakan data sekunder yang bersumber dari Jawatan Topografi.
2. Topografi adalah keadaan muka bumi pada suatu kawasan atau daerah.
 - a. Puncak adalah bagian paling atas gunung/pegunungan.
 - b. Lereng adalah bagian dari gunung/ pegunungan/bukit yang letaknya di Antara puncak sampai lembah.
 - c. Lembah adalah daerah rendah diantara dua gunung/ pegunungan atau daerah yang mempunyai kedudukan lebih rendah dibandingkan daerah sekitarnya. Lembah di daerah pegunungan lipatan sering disebut slinkin. Lembah di daerah pegunungan patahan disebut graben atau slenk. Sedangkan lembah didaerah yang ber gunung-gunung disebut lembah antar pegunungan.
3. Dataran adalah bagian atau sisi bidang tanah yang tampak datar, rata, dan membentang.
4. Jenis tanah yang ada di Bali sebagian besar didominasi oleh tanah Regusol dan Latasol serta sebagian kecil saja terdapat jenis tanah Alluvial, Mediteran, dan Andosol.

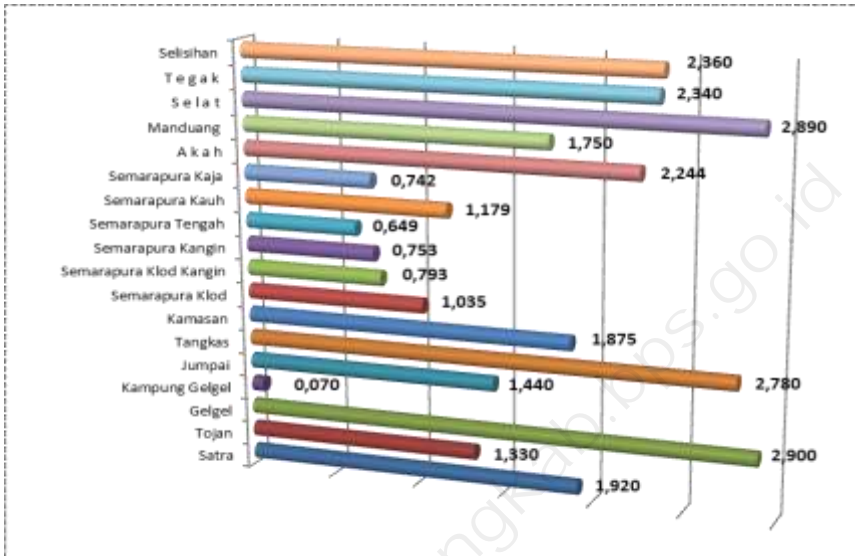
1. Geografi

Kecamatan Klungkung merupakan salah satu kecamatan di Kabupaten Klungkung yang merupakan tempat Ibu Kota Kabupaten Klungkung. Kecamatan ini merupakan kecamatan terkecil dengan luas wilayah 29,05 Km². Kecamatan Klungkung berbatasan dengan Kabupaten Karangasem di sebelah utara, Kecamatan Dawan di sebelah timur, Selat Badung di sebelah selatan, dan Kecamatan Banjarangkan di sebelah barat.

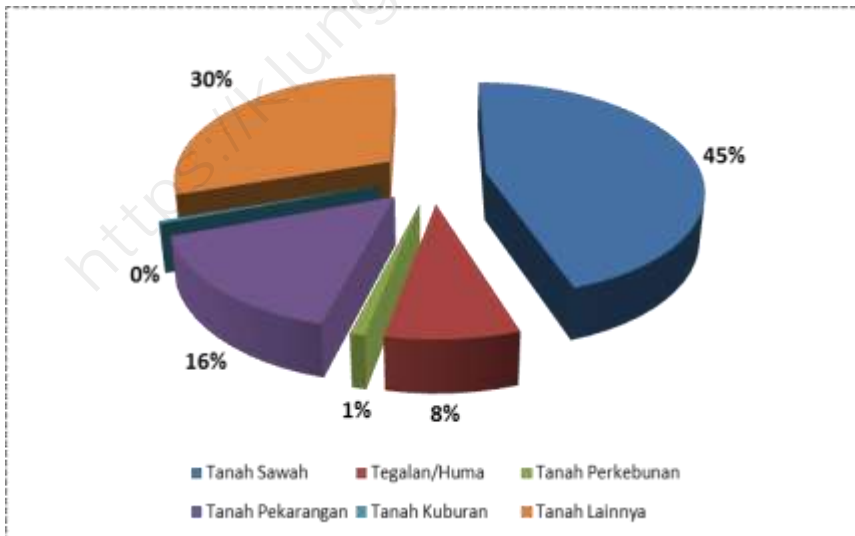
Kecamatan Klungkung terdiri dari 18 desa. Dari kedelapan belas desa tersebut, Gelgel merupakan desa terluas mencapai 2,9 Km² sedangkan Kampung Gelgel merupakan desa dengan luas wilayah terkecil, yaitu 0,07 Km². Dari 18 desa itu juga terdapat 4 desa memiliki wilayah yang berbatasan langsung dengan laut, yaitu Desa Satra, Tojan, Gelgel dan Jumpai. Sementara dari 18 desa tersebut 6 berstatus kelurahan 12 berstatus desa. Enam wilayah kelurahan tersebut adalah Kelurahan Semarapura Klod, Semarapura Kold Kangin, Semarapura Kangin, Semarapura Tengah, Semarapura Kauh dan Semarapura Kaja.

Ditinjau dari penggunaan lahan, sebagian besar wilayah di Kecamatan Klungkung adalah tanah sawah, yaitu sebesar 45%. Penggunaan lahan tanah pekarangan dan tegalan cukup besar yaitu 16% dan 8%. Penggunaan lahan lainnya juga dominan yaitu sebesar 30%. Selebihnya merupakan tanah perkebunan dan kuburan

Gambar. 1.1. Luas Desa dan Kelurahan Kecamatan Klungkung Tahun 2015



Gambar. 1.2. Penggunaan Lahan Per Desa/Kelurahan di Kecamatan Klungkung Tahun 2015



Tabel 1.1 Letak Daerah dan Klasifikasi Desa/Kelurahan di Kecamatan Klungkung, 2015

Desa/Kelurahan	Letak		Daerah		Klasifikasi		
	Pantai	Bukan Pantai	Kota	Perdesaan	Swadaya	Swakarya	Swasembada
(1)	(2)	(3)	(4)	(5)	(6)	(7)	(8)
01 Satra	1	-	1	-	-	-	1
02 Tojan	1	-	1	-	-	-	1
03 Gelgel	1	-	1	-	-	-	1
04 Kampung Gelgel	-	1	1	-	-	-	1
05 Jumpai	1	-	-	1	-	-	1
06 Tangkas	-	1	1	-	-	-	1
07 Kamasan	-	1	1	-	-	-	1
08 Semarapura Klod	-	1	1	-	-	-	1
09 Semarapura Klod Kangin	-	1	1	-	-	-	1
10 Semarapura Kangin	-	1	1	-	-	-	1
11 Semarapura Tengah	-	1	1	-	-	-	1
12 Semarapura Kauh	-	1	1	-	-	-	1
13 Semarapura Kaja	-	1	1	-	-	-	1
14 Akah	-	1	1	-	-	-	1
15 Manduang	-	1	-	1	-	-	1
16 Selat	-	1	-	1	-	-	1
17 Tegak	-	1	1	-	-	-	1
18 Selisihan	-	1	-	1	-	-	1
2015	4	14	14	4	-	-	18
2014	4	14	13	5	-	-	18
2013	4	14	13	5	-	-	18
2012	4	14	13	5	-	-	18
2011	4	14	13	5	-	-	18

Sumber : Kantor Desa dan BPS Kabupaten

Tabel 1.2 Letak Wilayah Menurut Jenis Penggunaan Tanah per Desa/Kelurahan di Kecamatan Klungkung, 2015

Desa/Kelurahan	Penggunaan Tanah			
	Tanah Sawah	Tegalan /Huma	Tanah Perkebunan	Hutan Rakyat
(1)	(2)	(3)	(4)	(5)
01 Satra	81,92	29,7	-	-
02 Tojan	86,85	8,97	-	-
03 Gelgel	233,08	9,7	-	-
04 Kampung Gelgel	-	2	-	-
05 Jumpai	80,95	16,82	-	-
06 Tangkas	33,42	155,57	-	-
07 Kamasan	39,35	19,3	-	-
08 Semarapura Klod	31,91	2,6	-	-
09 Semarapura Klod Kangin	12,28	0	-	-
10 Semarapura Kangin	8,03	2	-	-
11 Semarapura Tengah	-	8	-	-
12 Semarapura Kauh	13,88	29,57	-	-
13 Semarapura Kaja	43,55	4,1	-	-
14 Akah	109,56	9,17	0,3	-
15 Manduang	140,05	4,2	1	-
16 Selat	191,27	32,6	14,2	-
17 Tegak	33,49	23,7	5	-
18 Selisihan	87,39	24	4,5	-
2015	1 227	226,43	25,00	-
2014	1 227	226,43	25,00	-
2013	1 227	226,43	25,00	-
2012	1 227	382,00	25,00	-
2011	1 246	382,00	25,00	-

Sumber : UPT Pertanian Kecamatan

Lanjutan Tabel 1.2

Desa/Kelurahan	Penggunaan Tanah			Luas Desa (Km ²)
	Tanah Pekarangan	Tanah Kuburan	Tanah Lainnya	
(1)	(6)	(7)	(8)	(9)
01 Satra	8,88	0,50	71,00	1,920
02 Tojan	17,04	0,00	20,14	1,330
03 Gelgel	26,28	1,50	19,44	2,900
04 Kampung Gelgel	4,00	0,50	0,50	0,070
05 Jumpai	18,14	1,00	27,09	1,440
06 Tangkas	24,22	0,50	64,29	2,780
07 Kamasan	42,85	0,00	86,00	1,875
08 Semarapura Klod	41,56	0,00	27,43	1,035
09 Semarapura Klod Kangin	30,80	0,25	35,97	0,793
10 Semarapura Kangin	47,43	1,00	16,84	0,753
11 Semarapura Tengah	33,61	1,50	21,79	0,649
12 Semarapura Kauh	47,52	0,50	26,43	1,179
13 Semarapura Kaja	7,67	2,00	16,88	0,742
14 Akah	17,91	0,30	87,16	2,244
15 Manduang	9,54	0,20	20,01	1,750
16 Selat	18,42	0,50	32,01	2,890
17 Tegak	32,11	0,00	139,70	2,340
18 Selisihan	13,64	0,50	105,97	2,360
2015	441,62	10,75	818,65	29,050
2014	441,62	10,75	818,65	29,050
2013	441,62	10,75	818,65	29,050
2012	447,00	10,75	813,60	29,050
2011	422,60	10,75	819,00	29,050

Sumber : UPT Pertanian Kecamatan

BAB 2

PEMERINTAHAN



PENJELASAN TEKNIS

1. Desa adalah desa dan desa adat atau yang disebut dengan nama lain, selanjutnya disebut Desa adalah kesatuan masyarakat hukum yang memiliki batas wilayah yang berwenang untuk mengatur dan mengurus urusan pemerintahan, kepentingan masyarakat setempat berdasarkan prakarsa masyarakat, hak asal usul, dan/atau hak tradisional yang diakui dan dihormati dalam system Pemerintahan Negara Kesatuan Republik Indonesia (Undang-Undang Nomor 6 Tahun 2014 tentang Desa).
2. Kelurahan adalah suatu wilayah yang dipimpin oleh seorang Lurah sebagai perangkat daerah kabupaten dan atau daerah kota di bawah kecamatan (Undang-Undang No. 32 Tahun 2004 tentang Pemerintahan Daerah).
3. Pegawai negeri sipil (PNS) adalah setiap warga negara Republik Indonesia yang telah memenuhi syarat yang ditentukan, diangkat oleh pejabat yang berwenang dan disertai tugas dalam jabatan negeri, atau disertai tugas negara lainnya, dan digaji berdasarkan peraturan perundang-undangan yang berlaku. PNS terdiri dari PNS pusat dan PNS daerah.
4. Kecamatan adalah pembagian wilayah administratif di Indonesia di bawah kabupaten atau kota. Kecamatan terdiri atas desa-desa atau Kelurahan-kelurahan. Kecamatan atau sebutan lain adalah wilayah kerja camat sebagai perangkat daerah kabupaten/kota (PP. 19 tahun 2008). Kedudukan kecamatan merupakan perangkat daerah kabupaten/kota sebagai pelaksana teknis kewilayahan yang mempunyai wilayah kerja tertentu dan dipimpin oleh camat.

2. PEMERINTAHAN DAN SARANANYA

Kecamatan Klungkung merupakan kecamatan ibu kota Kabupaten Klungkung. Kecamatan ini memiliki 18 Desa dan 6 Kelurahan. Dari 12 desa dan 6 kelurahan memiliki wilayah administrasi dibawahnya yang disebut Banjar Dinas untuk desa dan Lingkungan untuk kelurahan. Namun ada satu desa yang tidak mempunyai wilayah dusun maupun lingkungan yaitu Desa Kampung Gelgel. Jumlah banjar dinas/lingkungan terbanyak terdapat di Desa Selat yaitu sebanyak 7 banjar dinas. Demikian pula untuk jumlah aparat desa/pamong desa terbanyak juga dimiliki oleh Desa Selat sebanyak 14 pamong desa.

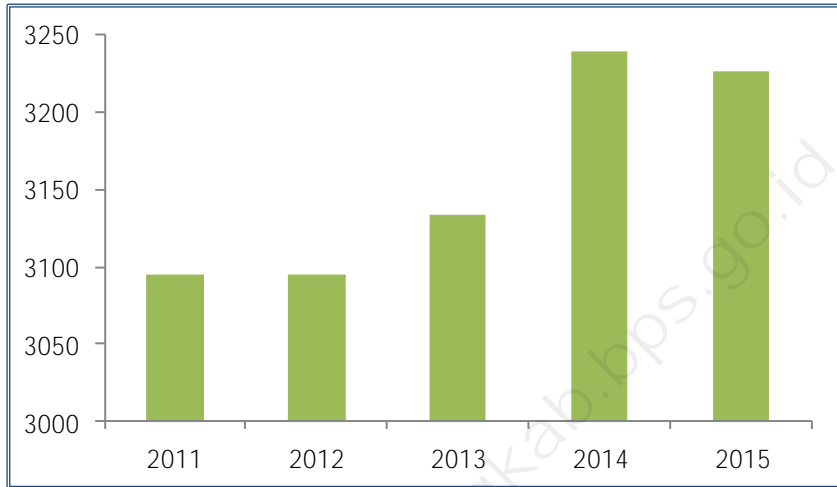
Sementara sarana perekonomian yang ada di Kecamatan Klungkung adalah Pasar, Pertokoan, Warung, Bank, LPD dan sarana perekonomian lainnya seperti KUD, Kopersai Simpan Pinjam dan warung.

Jumlah pasar yang ada di Kecamatan Klungkung sebanyak 7 pasar yang terletak di Desa Gelgel, Kamasan, Akah, Selat, Tegak, Kelurahan Semarapura Klod dan Semarapura Klod Kangin. Dari 7 pasar tersebut 5 dikelola oleh desa adat setempat dan 2 pasar dikelola oleh Pemerintah Daerah.

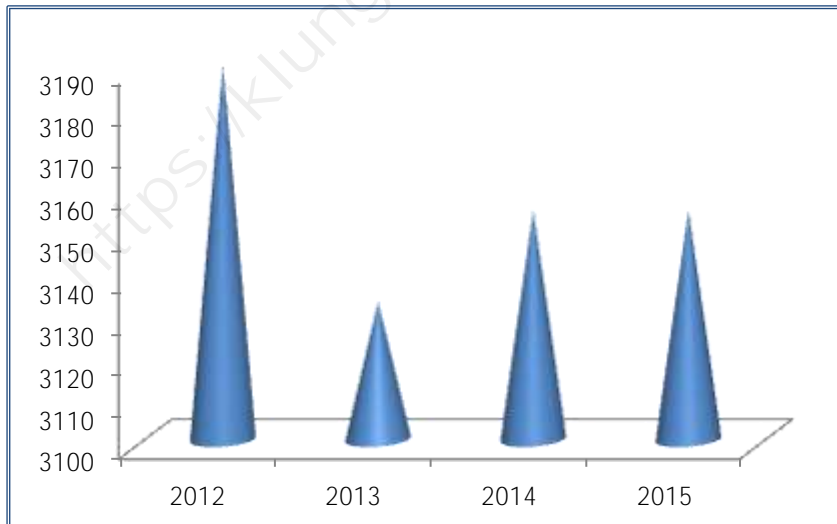
Untuk komplek pertokoan ada sebanyak 7 lokasi, terletak di Kelurahan Semarapura Klod 1 lokasi, Semarapura Klod Kangin 4 lokasi dan di Semarapura Kangin 2 lokasi.

Sarana perekonomian lainnya adalah bank, jumlah kantor bank di Kecamatan Klungkung tahun 2015 adalah 14 yang terdiri dari 6 bank perkreditan rakyat (BPR) dan 8 bank umum termasuk kantor unit pembantu BRI yang ada dimasing-masing desa/kelurahan.

Gambar.2.1 Perkembangan Jumlah Pedagang Dalam Pasar di Kecamatan Klungkung Tahun 2011-2015



Gambar.2.2 Perkembangan Jumlah Anggota Koperasi Non KUD di Kecamatan Klungkung Tahun 2011-2015



Tabel 2.1 Jumlah Desa Adat, Dusun, dan Pamong Desa Menurut Desa/Kelurahan di Kecamatan Klungkung, 2015

Desa/Kelurahan	Desa Adat	Banjar Dinas	Pamong Desa
(1)	(2)	(3)	(4)
01 Satra	1	2	9
02 Tojan	-	4	11
03 Gelgel	1	6	13
04 Kampung Gelgel	-	-	7
05 Jumpai	1	2	9
06 Tangkas	1	4	11
07 Kamasan	-	4	11
08 Semarapura Klod	1	4	8
09 Semarapura Klod Kangin	-	2	7
10 Semarapura Kangin	-	2	8
11 Semarapura Tengah	-	2	8
12 Semarapura Kauh	2	3	8
13 Semarapura Kaja	2	3	7
14 Akah	1	6	13
15 Manduang	1	3	10
16 Selat	7	7	14
17 Tegak	3	4	11
18 Selisihan	1	2	9
2015	22	60	174
2014	22	60	174
2013	22	59	173
2012	22	59	173
2011	22	59	173

Sumber : Kantor Desa

Tabel 2.2 Banyaknya Pos Keamanan dan Jumlah Personilnya Menurut Desa/Kelurahan di Kecamatan Klungkung, 2015

Desa/Kelurahan	Pos Keamanan			
	Peleton Hansip	Personil Hansip	Peleton Binmas/Babinsa	Personil Binmas/Babinsa
(1)	(2)	(3)	(4)	(5)
01 Satra	1	31	2	2
02 Tojan	1	31	2	2
03 Gelgel	1	31	2	2
04 Kampung Gelgel	1	31	2	2
05 Jumpai	1	31	2	2
06 Tangkas	1	31	2	2
07 Kamasan	1	31	2	2
08 Semarapura Klod	1	31	2	2
09 Semarapura Klod Kangin	1	31	2	2
10 Semarapura Kangin	1	31	2	2
11 Semarapura Tengah	1	31	2	2
12 Semarapura Kauh	1	31	2	2
13 Semarapura Kaja	1	31	2	2
14 Akah	1	31	2	2
15 Manduang	1	31	2	2
16 Selat	1	31	2	2
17 Tegak	1	31	2	2
18 Selisihan	1	31	2	2
2015	18	558	36	36
2014	18	558	36	36
2013	18	558	36	36
2012	18	558	36	36
2011	18	558	36	36

Sumber : Kapolsek,/Danramil

Tabel 2.3 Sarana Perekonomian Pasar Menurut Jenis Pasar per Desa/Kelurahan di Kecamatan Klungkung, 2015

Desa/Kelurahan	Jenis Pasar			
	Pasar Umum	Pasar Hewan	TPI	Kelompok Toko
(1)	(2)	(3)	(4)	(5)
01 Satra	-	-	-	-
02 Tojan	-	-	-	-
03 Gelgel	1	-	-	-
04 Kampung Gelgel	-	-	-	-
05 Jumpai	-	-	-	-
06 Tangkas	-	-	-	-
07 Kamasan	1	-	-	-
08 Semarapura Klod	1	-	-	1
09 Semarapura Klod Kangin	1	-	-	4
10 Semarapura Kangin	-	-	-	2
11 Semarapura Tengah	-	-	-	-
12 Semarapura Kauh	-	-	-	-
13 Semarapura Kaja	-	-	-	-
14 Akah	1	-	-	-
15 Manduang	-	-	-	-
16 Selat	1	-	-	-
17 Tegak	1	-	-	-
18 Selisihan	-	-	-	-
2015	7	-	-	7
2014	7	-	-	7
2013	7	-	-	7
2012	7	-	-	7
2011	7	-	-	7

Sumber : Kantor Desa

Tabel 2.4 Jumlah Kios dan Los dalam Pasar serta Jumlah Pedagang di Kecamatan Klungkung, 2015

Desa/Kelurahan	Kios	Los	Pedagang
(1)	(2)	(3)	(4)
01 Satra	-	-	-
02 Tojan	-	-	-
03 Gelgel	-	1	74
04 Kampung Gelgel	-	-	-
05 Jumpai	-	-	-
06 Tangkas	-	-	-
07 Kamasan	-	1	57
08 Semarapura Klod	105	1.535	1.744
09 Semarapura Klod Kangin	914	14	1.214
10 Semarapura Kangin	-	-	12
11 Semarapura Tengah	-	-	-
12 Semarapura Kauh	-	-	-
13 Semarapura Kaja	-	-	-
14 Akah	-	1	38
15 Manduang	-	-	-
16 Selat	-	2	55
17 Tegak	-	2	45
18 Selisihan	-	-	-
2015	1 019	1 556	3 239
2014	1 019	1 556	3 239
2013	1 160	1 007	3 134
2012	1 733	1 006	3 095
2011	1 733	1 006	3 095

Sumber : Mantri Pasar

Tabel 2.5 Jumlah Rumah Makan/Warung dan Art Shop Menurut Desa/Kelurahan di Kecamatan Klungkung, 2015

Desa/Kelurahan	Rumah Makan Kedai Makan	Warung	Art Shop
(1)	(2)	(3)	(4)
01 Satra	-	13	-
02 Tojan	2	36	-
03 Gelgel	4	53	-
04 Kampung Gelgel	2	41	-
05 Jumpai	-	33	-
06 Tangkas	4	25	-
07 Kamasan	3	60	-
08 Semarapura Klod	13	129	-
09 Semarapura Klod Kangin	8	170	3
10 Semarapura Kangin	5	67	1
11 Semarapura Tengah	6	108	-
12 Semarapura Kauh	4	59	-
13 Semarapura Kaja	2	24	-
14 Akah	5	40	-
15 Manduang	-	12	-
16 Selat	5	21	-
17 Tegak	-	59	-
18 Selisihan	-	8	-
2015	63	958	4
2014	60	951	4
2013	47	824	4
2012	47	824	4
2011	35	824	4

Sumber : Kantor Desa

Tabel 2.6 Sarana Bank dan Lembaga Keuangan Lainnya Menurut Desa/Kelurahan di Kecamatan Klungkung, 2015

Desa/Kelurahan	Bank	Lembaga Perkreditan Desa	BUUD , KUD	Lainnya (Koperasi)
(1)	(2)	(3)	(4)	(5)
01 Satra	-	1	-	-
02 Tojan	-	-	1	-
03 Gelgel	-	1	-	-
04 Kampung Gelgel	-	-	-	-
05 Jumpai	-	1	-	-
06 Tangkas	-	1	-	-
07 Kamasan	1	-	-	2
08 Semarapura Klod	4	2	-	17
09 Semarapura Klod Kangin	2	-	-	-
10 Semarapura Kangin	2	2	-	3
11 Semarapura Tengah	-	-	-	3
12 Semarapura Kauh	-	2	-	3
13 Semarapura Kaja	-	2	-	-
14 Akah	1	1	-	2
15 Manduang	-	1	-	-
16 Selat	1	6	1	-
17 Tegak	-	3	-	1
18 Selisihan	-	1	-	1
2015	11	24	2	32
2014	11	24	2	32
2013	11	24	2	32
2012	17	22	2	19
2011	11	24	2	32

Sumber : Kantor Desa

Tabel 2.7 Jumlah Koperasi Menurut Desa/Kelurahan di Kecamatan Klungkung, 2015

Desa/Kelurahan	KUD		Non KUD (Koperasi Simpan Pinjam)	
	Jumlah	Anggota	Jumlah	Anggota
(1)	(2)	(3)	(4)	(5)
01 Satra	-	-	-	-
02 Tojan	1	2.431	-	-
03 Gelgel	-	-	-	-
04 Kampung Gelgel	-	-	-	-
05 Jumpai	-	-	-	-
06 Tangkas	-	-	-	-
07 Kamasan	-	-	2	315
08 Semarapura Klod	-	-	17	842
09 Semarapura Klod Kangin	-	-	3	286
10 Semarapura Kangin	-	-	3	568
11 Semarapura Tengah	-	-	3	692
12 Semarapura Kauh	-	-	3	384
13 Semarapura Kaja	-	-	-	-
14 Akah	-	-	2	250
15 Manduang	-	-	-	-
16 Selat	1	1 927	-	-
17 Tegak	-	-	1	52
18 Selisihan	-	-	1	52
2015	2	4 358	35	3 441
2014	2	4 358	32	3 155
2013	2	4 555	32	3 133
2012	2	4 555	19	3 190
2011	2	4 555	32	3 133

Sumber : Kantor Koperasi dan KUD

Tabel 2.8 Jumlah Koperasi Menurut Jenis Usaha dan Desa di Kecamatan Klungkung, 2015

Desa/Kelurahan	KUD	Simpan Pinjam	RMU	KCK	Pangan	Sapo rdi
(1)	(2)	(3)	(4)	(5)	(6)	(7)
01 Satra	-	-	-	-	-	-
02 Tojan	1	1	1	-	1	1
03 Gelgel	-	-	-	-	-	-
04 Kampung Gelgel	-	-	-	-	-	-
05 Jumpai	-	-	-	-	-	-
06 Tangkas	-	-	-	-	-	-
07 Kamasan	-	-	-	-	-	-
08 Semarapura Klod	-	-	-	-	-	-
09 Semarapura Klod Kangin	-	-	-	-	-	-
10 Semarapura Kangin	-	-	-	-	-	-
11 Semarapura Tengah	-	-	-	-	-	-
12 Semarapura Kauh	-	-	-	-	-	-
13 Semarapura Kaja	-	-	-	-	-	-
14 Akah	-	-	-	-	-	-
15 Manduang	-	-	-	-	-	-
16 Selat	1	1	1	-	-	-
17 Tegak	-	-	-	-	-	-
18 Selisihan	-	-	-	-	-	-
2015	2	2	2	-	1	1
2014	2	2	2	-	1	1
2013	2	2	2	2	2	2
2012	2	2	2	2	2	2
2011	2	2	2	2	2	2

Sumber : Kantor Koperasi dan KUD

BAB 3

KEPENDUDUKAN



PENJELASAN TEKNIS

1. Sumber utama data kependudukan adalah sensus penduduk yang dilaksanakan setiap sepuluh tahun sekali. Sensus penduduk telah dilaksanakan sebanyak enam kali sejak Indonesia merdeka, yaitu tahun 1961, 1971, 1980, 1990, 2000, dan 2010.
2. Di dalam sensus penduduk, pencacahan dilakukan terhadap seluruh penduduk yang berdomisili di wilayah teritorial Indonesia termasuk warga negara asing kecuali anggota korps diplomatik negara sahabat beserta keluarganya. Untuk tahun yang tidak dilaksanakan sensus penduduk, data kependudukan diperoleh dari hasil proyeksi penduduk. Proyeksi penduduk merupakan suatu perhitungan ilmiah yang didasarkan pada asumsi dari komponen-komponen perubahan penduduk, yaitu kelahiran, kematian, dan migrasi. Proyeksi penduduk Indonesia 2010–2035 menggunakan data dasar penduduk hasil SP2010.
3. Penduduk Indonesia adalah semua orang yang berdomisili di wilayah teritorial Indonesia selama 6 bulan atau lebih dan atau mereka yang berdomisili kurang dari 6 bulan tetapi bertujuan menetap.
4. Laju pertumbuhan penduduk adalah angka yang menunjukkan persentase pertambahan penduduk dalam jangka waktu tertentu.
5. Kepadatan penduduk adalah rasio banyaknya penduduk per kilometer persegi.
6. Rasio jenis kelamin adalah perbandingan antara penduduk laki-laki dan penduduk perempuan pada suatu wilayah dan waktu tertentu. Biasanya dinyatakan dengan banyaknya penduduk laki-laki untuk 100 penduduk perempuan.
7. Komposisi penduduk adalah pola persebaran penduduk menurut karakteristiknya, contoh: penduduk menurut kelompok umur, penduduk menurut jenis kelamin

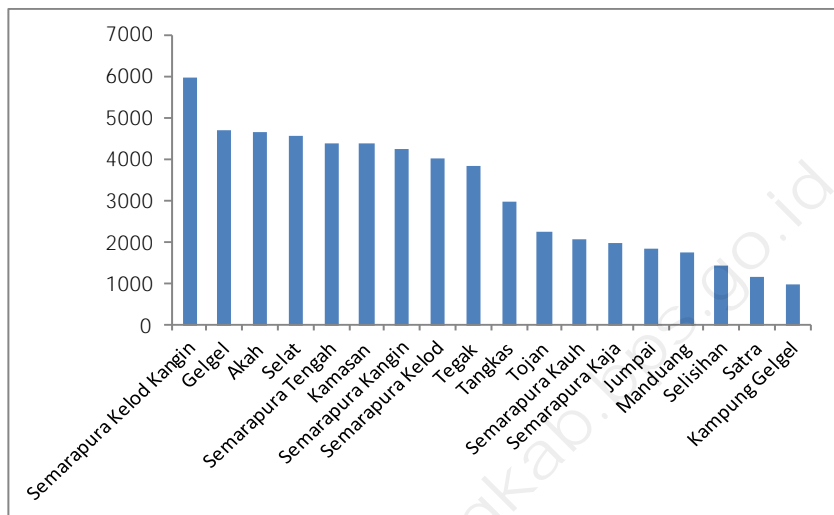
3. PENDUDUK

Berdasarkan hasil proyeksi Podes 2015 jumlah penduduk Kecamatan Klungkung adalah 57,360 jiwa, terdiri dari penduduk berjenis kelamin laki-laki sebesar 28.170 jiwa dan perempuan sebesar 29.190 jiwa. Bila dibandingkan dengan tahun 2014 jumlah penduduk Kecamatan Klungkung pada tahun 2015 mengalami peningkatan sebesar 0,62 % atau sebanyak 360 jiwa.

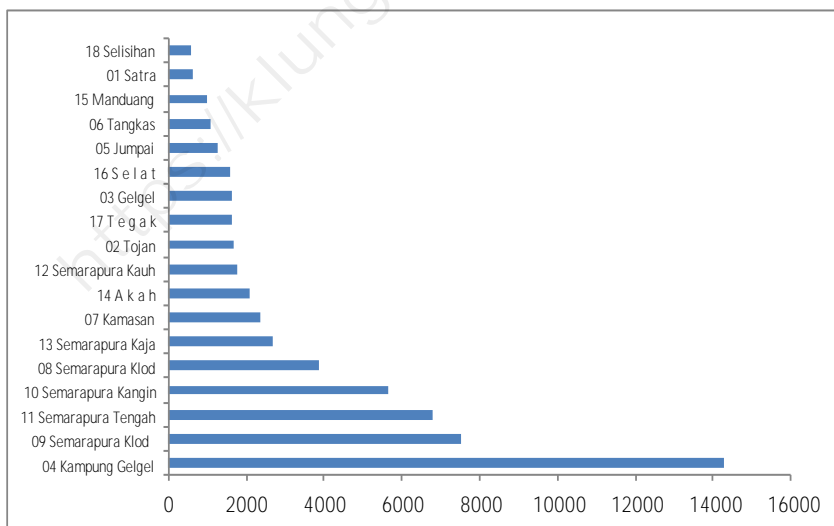
Sementara jika dilihat dari masing masing desa/kelurahan di Kecamatan Klungkung Kelurahan Semarapura Klod Kangin mempunyai jumlah penduduk terbanyak yaitu 5.498 jiwa dan Desa Kampung Gelgel merupakan desa yang memiliki jumlah penduduk paling kecil yaitu sebanyak 999 jiwa. Namun dari segi kepadatan penduduk Desa Kampung Gelgel merupakan desa yang paling padat penduduknya dengan kepadatan 14.271 jiwa per Km². Sementara desa yang paling kecil kepadatan penduduknya adalah Desa Selisihan dengan kepadatan penduduk sebanyak 600 jiwa/km².

Angka sex ratio Kecamatan Klungkung adalah 96,51 artinya jumlah penduduk Kecamatan Klungkung jika dilihat dari jenis kelamin, penduduk dengan jenis kelamin perempuan masih lebih banyak sekitar 3,49 % dari penduduk dengan jenis kelamin laki-laki. Namun demikian ada 6 desa di Kecamatan Klungkung yang memiliki angka sex ratio lebih dari 100 yaitu Desa Satra dengan angka sex ratio 109,4, Desa Kampung Gelgel 100,2, Desa Akah 144,6, Desa Selat 104,7, Desa Tegak 100,6 dan Desa Selisihan 101,4. Jadi dari 18 desa/kelurahan Desa Akah merupakan desa dengan angka sex ratio terbesar dan Desa Kamasan dengan angka sex ratio terkecil yaitu sebesar 60,04

Gambar. 3.1. Jumlah Penduduk Kecamatan Klungkung Per Desa/Kelurahan Tahun 2015



Gambar. 3.2. Kepadatan Penduduk Kecamatan Klungkung Per Desa/Kelurahan Tahun 2015



Tabel 3.1 Jumlah Penduduk, Luas Wilayah, dan Kepadatan Penduduk di Kecamatan Klungkung, 2015

Desa/Kelurahan	Jumlah Penduduk	Luas Wilayah	Kepadatan Penduduk
(1)	(2)	(3)	(4)
01 Satra	1175	1,92	612
02 Tojan	2245	1,33	1.688
03 Gelgel	4711	2,9	1.624
04 Kampung Gelgel	999	0,07	14.271
05 Jumpai	1828	1,44	1.269
06 Tangkas	2981	2,78	1.072
07 Kamasan	4392	1,875	2.342
08 Semarapura Klod	4023	1,035	3.887
09 Semarapura Klod Kangin	5978	0,793	7.538
10 Semarapura Kangin	4245	0,753	5.637
11 Semarapura Tengah	4411	0,649	6.797
12 Semarapura Kauh	2065	1,179	1.751
13 Semarapura Kaja	1997	0,742	2.691
14 Akah	4677	2,244	2.084
15 Manduang	1778	1,75	1.016
16 Selat	4581	2,89	1.585
17 Tegak	3858	2,34	1.649
18 Selisihan	1416	2,36	600
2015	57.360	29	1.978
2014	57.000	29	1.966
2013	56.570	29	1.951
2012	56.150	29	1.936
2011	55.790	29	1.924

Sumber : Badan Pusat Statistik Kabupaten Klungkung

Tabel 3.2 Jumlah Penduduk Menurut Jenis Kelamin dan Sex Ratio di Kecamatan Klungkung, 2015

Desa/Kelurahan	Penduduk Laki-Laki	Penduduk Perempuan	Sex Ratio
(1)	(2)	(3)	(4)
01 Satra	614	561	109,4
02 Tojan	1068	1177	90,7
03 Gelgel	2292	2419	94,7
04 Kampung Gelgel	500	499	100,2
05 Jumpai	891	937	95,1
06 Tangkas	1490	1491	99,9
07 Kamasan	1653	2739	60,4
08 Semarapura Klod	2008	2015	99,7
09 Semarapura Klod Kangin	2764	3214	86,0
10 Semarapura Kangin	2120	2125	99,8
11 Semarapura Tengah	2162	2249	96,1
12 Semarapura Kauh	1000	1065	93,9
13 Semarapura Kaja	975	1022	95,4
14 Akah	2765	1912	144,6
15 Manduang	877	901	97,3
16 Selat	2343	2238	104,7
17 Tegak	1935	1923	100,6
18 Selisihan	713	703	101,4
2015	28.170	29.190	96,51
2014	28.020	28.980	96,69
2013	27.800	28.770	96,63
2012	27.580	28.570	96,53
2011	27.410	28.380	96,58

Sumber : Badan Pusat Statistik Kabupaten Klungkung

Tabel 3.3 Jumlah Penduduk Menurut Jenis Kelamin Menurut Desa/Kelurahan di Kecamatan Klungkung, 2015

Desa/Kelurahan	Penduduk Laki-Laki	Penduduk Perempuan	Jumlah
(1)	(2)	(3)	(4)
01 Satra	614	561	1.175
02 Tojan	1068	1177	2.245
03 Gelgel	2292	2419	4.711
04 Kampung Gelgel	500	499	999
05 Jumpai	891	937	1.828
06 Tangkas	1490	1491	2.981
07 Kamasan	1653	2739	4.392
08 Semarapura Klod	2008	2015	4.023
09 Semarapura Klod Kangin	2764	3214	5.978
10 Semarapura Kangin	2120	2125	4.245
11 Semarapura Tengah	2162	2249	4.411
12 Semarapura Kauh	1000	1065	2.065
13 Semarapura Kaja	975	1022	1.997
14 Akah	2765	1912	4.677
15 Manduang	877	901	1.778
16 Selat	2343	2238	4.581
17 Tegak	1935	1923	3.858
18 Selisihan	713	703	1.416
2015	28.170	29.190	57.360
2014	28.020	28.980	57.000
2013	27.800	28.770	56.570
2012	27.580	28.570	56.150
2011	27.410	28.380	55.790

Sumber : Badan Pusat Statistik Kabupaten Klungkung

BAB

4

SOSIAL



PENJELASAN TEKNIS

1. Jenjang pendidikan formal terdiri atas pendidikan dasar, pendidikan menengah, dan pendidikan tinggi. Jenis pendidikan yang diajarkan mencakup pendidikan umum, kejuruan, akademik, profesi, vokasi, keagamaan, dan khusus.
 - a. Pendidikan dasar berbentuk sekolah dasar (SD) dan Madrasah Ibtidaiyah (MI) atau bentuk lain yang sederajat serta sekolah menengah pertama (SMP) dan Madrasah Tsanawiyah (MTs), atau bentuk lain yang sederajat.
 - b. Pendidikan menengah berbentuk sekolah menengah atas (SMA), Madrasah Aliyah (MA), Sekolah Menengah Kejuruan (SMK), Madrasah Aliyah Kejuruan (MAK), atau bentuk lain yang sederajat.
 - c. Pendidikan tinggi merupakan jenjang pendidikan setelah pendidikan menengah yang mencakup program pendidikan diploma, sarjana, magister, spesialis, dan doktor yang diselenggarakan oleh perguruan tinggi. Perguruan tinggi dapat berbentuk akademi, politeknik, sekolah tinggi, institute, atau universitas.
2. Puskesmas (Pusat Kesehatan Masyarakat) adalah unit pelaksana teknis dinas kesehatan kabupaten / kota yang mempunyai fungsi utama sebagai penyelenggara pelayanan kesehatan tingkat pertama. Wilayah kerja puskesmas maksimal adalah satu kecamatan dan untuk dapat menjangkau wilayah kerjanya, puskesmas mempunyai jaringan pelayanan yang meliputi unit puskesmas pembantu (pustu), unit puskesmas keliling (puskel), dan unit bidan desa/komunitas (peraturan menteri kesehatan RI No. 75 Tahun 2014 tentang pusat kesehatan masyarakat).
3. Peristiwa tindak pidana yang dilaporkan ialah setiap peristiwa yang diterima kepolisian dari laporan masyarakat atau peristiwa dimana pelakunya tertangkap tangan oleh kepolisian.

4. Sosial

4.1. Pendidikan

Jumlah sarana pendidikan di Kecamatan Klungkung terdiri dari: 29 sekolah Taman Kanak-Kanak (TK) , 30 sekolah dasar (SD), 6 SMTP Negeri dan 9 Sekolah Menengah Lanjutan Tingkat Atas (SLTA) yang terdiri dari SMU dan SMK. Untuk sekolah Taman Kanak-Kanak (TK) dari 29 sekolah yang ada 1 merupakan sekolah negeri dan 28 sekolah lainnya merupakan sekolah swasta. Sekolah Taman Kanak-Kanak Negeri yang merupakan sekolah Taman Kanak-Kanak Pembina terdapat di Kelurahan Semarapura Klod Kangin.

Sekolah Dasar (SD) hampir terdapat di semua desa, kecuali Desa Kampung Gelgel terdapat Sekolah Madrasah Ibtidaiyah. Sementara desa yang paling banyak mempunyai Sekolah Dasar adalah Desa Tojan dan Selat sebanyak 3 SD.

Sekolah Menengah Pertama (SMP) yang ada sebanyak 6 buah, yang terdiri dari 3 sekolah negeri, 1 sekolah satu atap dan 2 lagi sekolah swasta yaitu SMP Hasanudin dan SMP PGRI Klungkung. Untuk Sekolah satu atap terletak di Desa Selat.

Sekolah Menengah Lanjutan Tingkat Atas ada sebanyak 9 sekolah yang terdiri dari 2 SMU Negeri, 1 SMK Negeri, 3 SMK Swasta, Madrasah Aliyah dan 2 SMU Swasta. SMU Negeri terletak di Kelurahan Semarapura Klod (SMUN 1 Semarapura) dan di Kelurahan Semarapura Kaja (SMUN 2 Semarapura). Sedangkan SMK Negeri terletak di Kelurahan Semarapura Klod Kangin. Tiga SMK Swasta yang ada di Kecamatan Klungkung adalah SMK Kesehatan Atmajaya, Yapparindo, SMK PGRI Semarapura.

4.2. Kesehatan

Sarana kesehatan di Kecamatan Klungkung ditunjang oleh Puskesmas, Puskesmas Pembantu, POSKESDES, Pos KB, tempat praktek dokter dan Rumah Sakit. Jumlah Puskesmas di Kecamatan Klungkung adalah 16 buah dimana 2 puskesmas merupakan puskesmas induk dan 14 lainnya merupakan puskesmas pembantu. Puskesmas induk terdapat di Desa Gelgel yaitu Puskesmas Klungkung I dan di Desa Selat Puskesmas Klungkung II. Sedangkan Puskesmas Pembantu terletak hampir disemua desa kecuali Desa Kampung Gelgel.

4.3. Peradilan

Jumlah pelanggaran keamanan yang dilaporkan kepada pihak kepolisian pada tahun 2015 didominasi oleh tindak kejahatan pencurian dengan jumlah kasus sebanyak 4 (empat). Dari jumlah tersebut kejadian pelanggaran terbanyak terdapat di Kelurahan Semarapura Klod

4.4. Agama

Pemeluk agama di Kecamatan Klungkung didominasi oleh pemeluk agama hindhu yaitu sebanyak 84.568 orang, kemudian pemeluk agama islam sebanyak 7.825 orang, agama budha 1.285 orang, agama Kristen 392 orang dan agama katolik 89 orang.

4.5 Sosial Lainnya

Pada sub ini yang bisa ditampilkan pada tabel adalah jumlah Karang Taruna, organisasi PKK, organisasi pengairan (subak) serta fasilitas olah raga yang terdapat dimasing-masing desa.

4.1 PENDIDIKAN

Tabel 4.1.1 Banyaknya Sekolah Menurut Jenisnya per Desa/Kelurahan di Kecamatan Klungkung, 2015

Desa/Kelurahan	TK	SD	SLTP	SLTA	Akademi/ Universitas
(1)	(2)	(3)	(4)	(5)	(6)
01 Satra	1	1	-	-	-
02 Tojan	1	2	-	-	-
03 Gelgel	1	2	1	-	-
04 Kampung Gelgel	1	1	-	-	-
05 Jumpai	-	1	-	-	-
06 Tangkas	1	2	-	-	-
07 Kamasan	2	1	-	-	-
08 Semarapura Klod	3	2	2	3	-
09 Semarapura Klod Kangin	6	2	-	1	-
10 Semarapura Kangin	2	2	-	1	-
11 Semarapura Tengah	3	3	2	2	-
12 Semarapura Kauh	1	1	-	1	-
13 Semarapura Kaja	1	1	-	1	-
14 Akah	1	2	-	-	-
15 Manduang	1	1	-	-	-
16 Selat	2	3	1	-	-
17 Tegak	1	2	-	-	-
18 Selisihan	1	1	-	-	-
2015	29	30	6	9	-
2014	29	30	6	9	-
2013	28	30	6	9	1
2012	28	30	6	11	1
2011	26	30	6	10	2

Sumber : UPT Disdikpora Kecamatan
Catatan : SD Satra berada di wilayah Desa Tojan

Tabel 4.1.2 Banyaknya Guru/Dosen Menurut Desa/Kelurahan dan Tempat Mengajar di Kecamatan K Lungkung, 2015

Desa/Kelurahan	TK	SD	SLTP	SLTA	Akademi/ Universitas
(1)	(2)	(3)	(4)	(5)	(6)
01 Satra	2	6	-	-	-
02 Tojan	5	14	-	-	-
03 Gelgel	5	15	73	-	-
04 Kampung Gelgel	7	10	-	-	-
05 Jumpai	-	6	-	-	-
06 Tangkas	4	12	-	-	-
07 Kamasan	13	15	-	-	-
08 Semarapura Klod	19	21	87	160	-
09 Semarapura Klod Kangin	32	17	-	118	-
10 Semarapura Kangin	11	26	-	20	-
11 Semarapura Tengah	25	30	75	104	-
12 Semarapura Kauh	5	6	-	86	-
13 Semarapura Kaja	6	6	-	71	-
14 Akah	7	19	-	-	-
15 Manduang	4	7	-	-	-
16 Selat	10	20	21	-	-
17 Tegak	4	13	-	-	-
18 Selisihan	4	7	-	-	-
2015	163	250	256	559	-
2014	160	256	245	456	-
2013	161	276	250	440	14
2012	164	283	236	420	20
2011	172	403	217	498	20

Sumber : UPT Disdikpora Kecamatan

Tabel 4.1.3 Banyaknya Murid Taman Kanak-kanak Menurut Desa/Kelurahan dan Jenis Kelamin di Kecamatan Klungkung, 2015

Desa/Kelurahan	Laki-laki	Perempuan	Lulusan Tahun Sebelumnya
(1)	(2)	(3)	(4)
01 Satra	10	9	-
02 Tojan	19	15	2
03 Gelgel	35	20	-
04 Kampung Gelgel	29	41	21
05 Jumpai	-	-	-
06 Tangkas	18	23	-
07 Kamasan	88	55	48
08 Semarapura Klod	85	81	76
09 Semarapura Klod Kangin	203	187	131
10 Semarapura Kangin	45	38	41
11 Semarapura Tengah	190	179	128
12 Semarapura Kauh	19	10	16
13 Semarapura Kaja	32	32	22
14 Akah	33	13	-
15 Manduang	19	13	16
16 Selat	32	29	9
17 Tegak	6	6	-
18 Selisihan	16	22	11
2015	879	773	521
2014	422	483	484
2013	915	817	1007
2012	811	743	991
2011	791	710	510

Sumber : UPT Disdikpora Kecamatan

Tabel 4.1.4 Banyaknya Murid Sekolah Dasar Menurut Desa/ Kelurahan dan Jenis Kelamin di Kecamatan Klungkung 2015

Desa/Kelurahan	Laki-laki	Perempuan	Lulusan Tahun Sebelumnya
(1)	(2)	(3)	(4)
01 Satra	61	51	28
02 Tojan	113	110	33
03 Gelgel	144	138	59
04 Kampung Gelgel	134	145	35
05 Jumpai	79	79	35
06 Tangkas	145	131	49
07 Kamasan	256	249	76
08 Semarapura Klod	259	215	69
09 Semarapura Klod Kangin	215	195	74
10 Semarapura Kangin	439	419	144
11 Semarapura Tengah	609	611	189
12 Semarapura Kauh	80	79	35
13 Semarapura Kaja	93	86	24
14 Akah	233	189	76
15 Manduang	70	57	22
16 Selat	264	200	95
17 Tegak	122	104	38
18 Selisihan	40	41	10
2015	3.356	3.099	1.091
2014	3.081	2.869	1.307
2013	3.256	2.967	1.004
2012	3.312	3.080	1.067
2011	3.279	3.055	1.627

Sumber : UPT Disdikpora Kecamatan

Tabel 4.1.5 Banyaknya Murid Sekolah Menengah Pertama Menurut Desa/Kelurahan dan Jenis Kelamin di Kecamatan Klungkung, 2015

Desa/Kelurahan	Laki-laki	Perempuan	Lulusan Tahun Sebelumnya
(1)	(2)	(3)	(4)
01 Satra	-	-	-
02 Tojan	-	-	-
03 Gelgel	448	379	276
04 Kampung Gelgel	-	-	-
05 Jumpai	-	-	-
06 Tangkas	-	-	-
07 Kamasan	-	-	-
08 Semarapura Klod	731	691	454
09 Semarapura Klod Kangin	-	-	-
10 Semarapura Kangin	-	-	-
11 Semarapura Tengah	568	602	395
12 Semarapura Kauh	-	-	-
13 Semarapura Kaja	-	-	-
14 Akah	-	-	-
15 Manduang	-	-	-
16 Selat	69	82	51
17 Tegak	-	-	-
18 Selisihan	-	-	-
2015	1.816	1.754	1.176
2014	1.618	1.499	932
2013	1.573	1.431	1.286
2012	1.574	1.442	758
2011	1.411	1.348	961

Sumber : UPT Disdikpora Kecamatan

Tabel 4.1.6 Banyaknya Murid Sekolah Menengah Atas Menurut Desa/Kelurahan dan Jenis Kelamin di Kecamatan Klungkung, 2015

Desa/Kelurahan	Laki-laki	Perempuan	Lulusan Tahun Sebelumnya
(1)	(2)	(3)	(4)
01 Satra	-	-	-
02 Tojan	-	-	-
03 Gelgel	-	-	-
04 Kampung Gelgel	-	-	-
05 Jumpai	-	-	-
06 Tangkas	-	-	-
07 Kamasan	-	-	-
08 Semarapura Klod	922	830	502
09 Semarapura Klod Kangin	623	821	450
10 Semarapura Kangin	47	53	37
11 Semarapura Tengah	719	491	335
12 Semarapura Kauh	775	387	269
13 Semarapura Kaja	378	406	218
14 Akah	-	-	-
15 Manduang	-	-	-
16 Selat	-	-	-
17 Tegak	-	-	-
18 Selisihan	-	-	-
2015	3.464	2.988	1.811
2014	2.684	2.367	1.396
2013	2.980	2.681	1.703
2012	2.368	2.187	1.188
2011	2.122	1.830	1.193

Sumber : UPT Disdikpora Kecamatan

Tabel 4.1.7 Banyaknya Murid Sasaran Didik dalam Kepramukaan Menurut Desa/Kelurahan dan Jenisnya di Kecamatan Klungkung, 2015

Desa/Kelurahan	Pendega	Penegak	Penggalang	Siaga
(1)	(2)	(3)	(4)	(5)
01 Satra	-	-	-	64
02 Tojan	-	-	-	111
03 Gelgel	-	-	548	162
04 Kampung Gelgel	-	-	-	65
05 Jumpai	-	-	-	91
06 Tangkas	-	-	-	139
07 Kamasan	-	-	-	223
08 Semarapura Klod	-	995	446	243
09 Semarapura Klod Kangin	-	119	-	240
10 Semarapura Kangin	-	-	-	384
11 Semarapura Tengah	-	445	366	447
12 Semarapura Kauh	-	-	-	83
13 Semarapura Kaja	-	738	-	78
14 Akah	-	-	-	206
15 Manduang	-	-	-	73
16 Selat	-	-	-	258
17 Tegak	-	-	-	146
18 Selisihan	-	-	-	41
2015	-	2297	1360	3.054
2014	-	2297	1360	2.793
2013	-	210	852	2.887
2012	-	210	852	2.887
2011	-	210	852	2.887

Sumber : UPT Disdikpora Kecamatan

Tabel 4.1.8 Banyaknya Gugus Depan Sumber Didik dalam Kepramukaan Menurut Desa/Kelurahan dan Jenisnya di Kecamatan Klungkung, 2015

Desa/Kelurahan	Gugus Depan	Pembimbing	Andalan	Pembina
(1)	(2)	(3)	(4)	(5)
01 Satra	1	1	-	1
02 Tojan	2	4	-	1
03 Gelgel	2	4	-	2
04 Kampung Gelgel	1	1	-	1
05 Jumpai	1	1	-	1
06 Tangkas	2	2	-	2
07 Kamasan	1	6	-	1
08 Semarapura Klod	2	6	-	7
09 Semarapura Klod Kangin	2	6	-	2
10 Semarapura Kangin	2	10	-	2
11 Semarapura Tengah	2	10	-	2
12 Semarapura Kauh	1	2	-	2
13 Semarapura Kaja	1	1	-	1
14 Akah	2	4	-	2
15 Manduang	1	1	-	1
16 Selat	3	9	-	3
17 Tegak	2	4	-	2
18 Selisihan	1	1	-	1
2015	29	73	-	34
2014	44	174	-	174
2013	44	44	-	44
2012	111	121	-	126
2011	111	121	-	126

Sumber : UPT Disdikpora Kecamatan

4.2 KESEHATAN

Tabel 4.2.1 Banyaknya Sarana Kesehatan Menurut Desa/Kelurahan dan Jenisnya di Kecamatan Klungkung, 2015

Desa/Kelurahan	Poliklinik	Puskesmas/ Pustu	Rumah Sakit Bersalin	Posya ndu
(1)	(2)	(3)	(4)	(5)
01 Satra	-	1	-	1
02 Tojan	-	-	-	-
03 Gelgel	-	1	-	1
04 Kampung Gelgel	-	-	-	-
05 Jumpai	-	1	-	1
06 Tangkas	-	1	-	1
07 Kamasan	-	1	-	1
08 Semarapura Klod	-	1	1	1
09 Semarapura Klod Kangin	-	1	-	-
10 Semarapura Kangin	-	1	-	-
11 Semarapura Tengah	-	1	-	-
12 Semarapura Kauh	-	1	-	-
13 Semarapura Kaja	-	1	-	1
14 Akah	-	1	-	1
15 Manduang	-	1	-	1
16 Selat	-	1	-	1
17 Tegak	-	1	-	1
18 Selisihan	-	1	-	1
2015	-	16	1	12
2014	-	16	1	12
2013	-	16	1	12
2012	-	16	2	12
2011	-	16	2	12

Sumber : Kantor Desa

Tabel 4.2.2 Banyaknya Tenaga Kesehatan Menurut Desa/ Kelurahan dan Jenisnya di Kecamatan Klungkung, 2015

Desa/Kelurahan	Dokter	Bidan	Perawat	Dukun	Lainnya
(1)	(2)	(3)	(4)	(5)	(6)
01 Satra	-	2	3	-	-
02 Tojan	2	1	5	1	-
03 Gelgel	5	6	16	1	-
04 Kampung Gelgel	-	1	1	-	-
05 Jumpai	-	1	1	-	-
06 Tangkas	-	2	1	-	-
07 Kamasan	2	2	6	-	-
08 Semarapura Klod	13	7	34	-	-
09 Semarapura Klod Kangin	4	4	12	1	-
10 Semarapura Kangin	4	5	8	-	-
11 Semarapura Tengah	4	3	11	-	-
12 Semarapura Kauh	1	2	26	-	-
13 Semarapura Kaja	3	2	3	-	-
14 Akah	2	3	4	1	-
15 Manduang	-	1	1	-	-
16 Selat	2	4	2	-	-
17 Tegak	1	1	2	-	-
18 Selisihan	-	1	2	-	-
2015	43	48	138	4	-
2014	45	47	166	4	-
2013	40	44	163	7	-
2012	40	44	163	7	-
2011	40	44	163	7	-

Sumber : Puskesmas dan Kantor Desa

Tabel 4.2.3 Banyaknya Penderita Cacat Menurut Desa/ Kelurahan dan Jenisnya di Kecamatan Klungkung, 2015

Desa/Kelurahan	Tuna Netra	Tuna Rungu	Cacat Jasmani	Cacat Mental	Cacat Lainnya
(1)	(2)	(3)	(4)	(5)	(6)
01 Satra	1	3	3	1	2
02 Tojan	3	14	1	4	5
03 Gelgel	4	3	8	1	2
04 Kampung Gelgel	-	-	-	-	-
05 Jumpai	-	-	1	6	3
06 Tangkas	5	3	2	4	2
07 Kamasan	2	1	5	4	4
08 Semarapura Klod	-	9	1	2	1
09 Semarapura Klod Kangin	1	1	3	7	1
10 Semarapura Kangin	1	1	4	1	3
11 Semarapura Tengah	1	3	-	6	1
12 Semarapura Kauh	-	3	1	4	1
13 Semarapura Kaja	4	2	2	-	2
14 Akah	1	5	2	16	12
15 Manduang	1	-	3	-	1
16 Selat	3	16	3	9	11
17 Tegak	3	2	16	1	2
18 Selisihan	-	2	1	1	13
2015	30	68	56	67	66
2014	31	70	57	69	68
2013	34	79	66	77	68
2012	34	79	66	77	68
2011	34	79	66	77	68

Sumber : Kantor Desa

Tabel 4.2.4 Banyaknya Peserta Keluarga Berencana Menurut Desa/Kelurahan dan Alat Kontrasepsi yang Digunakan di Kecamatan Klungkung, 2015

Desa/Kelurahan	IUD	Pil	Ovag	Kondom
(1)	(2)	(3)	(4)	(5)
01 Satra	102	3	-	-
02 Tojan	279	24	-	6
03 Gelgel	421	34	-	25
04 Kampung Gelgel	83	16	-	13
05 Jumpai	193	7	-	27
06 Tangkas	354	5	-	6
07 Kamasan	435	76	-	23
08 Semarapura Klod	247	74	-	62
09 Semarapura Klod Kangin	343	96	-	102
10 Semarapura Kangin	264	14	-	33
11 Semarapura Tengah	218	253	-	164
12 Semarapura Kauh	189	45	-	27
13 Semarapura Kaja	194	13	-	6
14 Akah	256	196	-	11
15 Manduang	113	36	-	45
16 Selat	133	186	-	15
17 Tegak	304	61	-	18
18 Selisihan	106	9	-	7
2015	4.234	1.148	-	590
2014	4.050	1.147	-	662
2013	3.881	1.115	-	571
2012	3.901	1.134	-	560
2011	3.891	682	-	249

Sumber : Kantor Desa

Lanjutan Tabel 4.2.4

Desa/Kelurahan	Implant	Vasektomi	Tubektomi	Suntikan
(1)	(6)	(7)	(8)	(9)
01 Satra	-	-	-	84
02 Tojan	7	-	10	69
03 Gelgel	63	-	39	132
04 Kampung Gelgel	8	-	2	76
05 Jumpai	20	-	1	132
06 Tangkas	1	-	8	101
07 Kamasan	6	3	8	152
08 Semarapura Klod	1	-	2	121
09 Semarapura Klod Kangin	15	-	25	389
10 Semarapura Kangin	14	1	20	184
11 Semarapura Tengah	24	-	10	238
12 Semarapura Kauh	4	-	5	63
13 Semarapura Kaja	3	-	7	17
14 Akah	2	2	33	350
15 Manduang	45	2	2	65
16 Selat	131	-	11	354
17 Tegak	16	-	16	146
18 Selisihan	22	-	5	43
2015	382	8	204	2.716
2014	381	8	207	2.573
2013	350	7	201	2.621
2012	316	9	196	2.616
2011	340	7	170	2.374

Sumber : PLKB

4.3 PERADILAN

Tabel 4.3.1 Banyaknya Pelanggaran / Kejahatan yang Dilaporkan ke Polisi Menurut Desa/Kelurahan dan Jenisnya di Kecamatan Klungkung, 2015

Desa/Kelurahan	Pembunuhan	Penganiayaan	Pencurian	Kesusilaan	Lainnya
(1)	(2)	(3)	(4)	(5)	(6)
01 Satra	-	-	-	-	-
02 Tojan	-	-	-	-	-
03 Gelgel	-	-	1	-	-
04 Kampung Gelgel	-	-	-	-	-
05 Jumpai	-	-	-	-	-
06 Tangkas	-	-	-	-	-
07 Kamasan	-	-	-	-	-
08 Semarapura Klod	-	-	4	-	-
09 Semarapura Klod Kangin	-	-	1	-	-
10 Semarapura Kangin	-	-	1	-	-
11 Semarapura Tengah	-	1	-	-	-
12 Semarapura Kauh	-	-	-	-	-
13 Semarapura Kaja	-	-	-	-	-
14 Akah	-	-	-	-	-
15 Manduang	-	-	-	-	-
16 Selat	-	-	1	-	-
17 Tegak	-	2	-	-	-
18 Selisihan	-	-	-	-	-
2015	-	3	8	-	-
2014	1	3	11	-	6
2013	1	16	39	-	10
2012	-	20	40	1	10
2011	-	20	40	1	10

Sumber : Polsek Klungkung

4.4 AGAMA

Tabel 4.4.1 Banyaknya Penduduk Menurut Agama di Kecamatan Klungkung, 2012-2015

Agama	2012	2013	2014	2015
(1)	(2)	(3)	(4)	(5)
01 Islam	3.786	6.625	6.627	7.825
02 Hindu	54.635	57.810	58.425	58.425
03 Protestan	297	291	298	392
04 Katholik	145	154	157	89
05 Budha	1.068	1.074	1.425	1.285
06 Konghucu	-	-	18	18
Jumlah	59.931	65.960	66.950	68.034

Sumber : Kantor Departemen Agama Klungkung

Tabel 4.4.2 Banyaknya Tempat Peribadatan Menurut Agama dan Desa/Kelurahan di Kecamatan Klungkung, 2015

Desa/Kelurahan	Mesjid Langgar Mushola	Gereja	Pura	Klenteng/ Vihara
(1)	(2)	(3)	(4)	(5)
01 Satra	-	-	3	-
02 Tojan	-	-	4	-
03 Gelgel	-	-	6	-
04 Kampung Gelgel	1	-	-	-
05 Jumpai	-	-	8	-
06 Tangkas	-	-	5	-
07 Kamasan	-	-	5	-
08 Semarapura Klod	1	2	8	-
09 Semarapura Klod Kangin	3	-	4	-
10 Semarapura Kangin	1	-	7	-
11 Semarapura Tengah	1	1	3	-
12 Semarapura Kauh	-	-	9	1
13 Semarapura Kaja	-	-	17	-
14 Akah	-	1	4	-
15 Manduang	-	-	8	-
16 Selat	-	-	11	-
17 Tegak	-	-	8	-
18 Selisihan	-	-	4	-
2015	7	4	114	1
2014	7	4	114	1
2013	7	4	113	1
2012	6	3	113	1
2011	6	3	113	1

Sumber : Kantor Desa

Tabel 4.4.3 Banyaknya Pura Menurut Agama dan Desa/ Kelurahan di Kecamatan Klungkung, 2015

Desa/Kelurahan	Sad Khayang an	Dang Khayang an	Khayang an Tiga	Subak	Lainnya
(1)	(2)	(3)	(4)	(5)	(6)
01 Satra	-	-	3	-	-
02 Tojan	-	-	4	-	-
03 Gelgel	-	2	4	-	-
04 Kampung Gelgel	-	-	-	-	-
05 Jumpai	-	1	7	-	-
06 Tangkas	-	-	5	-	-
07 Kamasan	-	-	3	-	2
08 Semarapura Klod	-	-	5	-	3
09 Semarapura Klod Kangin	-	1	3	-	-
10 Semarapura Kangin	-	-	6	1	-
11 Semarapura Tengah	-	-	2	-	1
12 Semarapura Kauh	-	-	6	-	3
13 Semarapura Kaja	-	-	17	-	-
14 Akah	-	-	3	1	-
15 Manduang	-	-	6	2	-
16 Selat	-	-	10	1	-
17 Tegak	-	-	8	-	-
18 Selisihan	-	-	3	1	-
2015	-	4	95	6	9
2014	-	4	95	6	9
2013	-	3	95	6	9
2012	-	3	95	6	9
2011	-	3	95	6	9

Sumber : Kantor Desa

4.5 SOSIAL LAINNYA

Tabel 4.5.1 Banyaknya Organisasi Sosial Menurut Desa/Kelurahan dan Jenisnya di Kecamatan Klungkung, 2015

Desa/Kelurahan	Karang Taruna	Panti Asuhan	Organisasi Pengairan	Anggota Organisasi Pengairan	Anggota PKK
(1)	(2)	(3)	(4)	(5)	(6)
01 Satra	1	-	1	233	40
02 Tojan	1	-	1	171	90
03 Gelgel	1	-	1	399	87
04 Kampung Gelgel	1	-	-	-	35
05 Jumpai	1	-	1	192	50
06 Tangkas	1	-	1	182	67
07 Kamasan	1	-	1	181	95
08 Semarapura Klod	1	1	1	62	125
09 Semarapura Klod Kangin	1	-	1	67	12
10 Semarapura Kangin	1	1	1	35	78
11 Semarapura Tengah	1	1	1	-	25
12 Semarapura Kauh	1	-	1	122	40
13 Semarapura Kaja	1	-	1	132	24
14 Akah	1	-	1	395	60
15 Manduang	1	-	1	281	85
16 Selat	1	-	1	383	310
17 Tegak	1	-	1	124	29
18 Selisihan	1	-	1	231	237
2015	18	3	17	3.190	1.489
2014	18	3	17	3.190	1.489
2013	18	3	17	3.190	1.489
2012	18	3	17	3.190	1.489
2011	18	3	17	3.190	1.489

Sumber : UPT, Kantor Desa,, Subak

Tabel 4.5.2 Banyaknya Organisasi Kesenian Menurut Desa/ Kelurahan dan Jenisnya di Kecamatan Klungkung, 2015

Desa/Kelurahan	Barong	Legong	Topeng	Lainnya
(1)	(2)	(3)	(4)	(5)
01 Satra	1	-	-	1
02 Tojan	1	-	-	1
03 Gelgel	1	-	-	1
04 Kampung Gelgel	-	-	-	1
05 Jumpai	2	-	1	1
06 Tangkas	1	1	-	1
07 Kamasan	1	1	-	1
08 Semarapura Klod	1	1	1	1
09 Semarapura Klod Kangin	-	-	-	1
10 Semarapura Kangin	-	-	-	-
11 Semarapura Tengah	1	-	-	1
12 Semarapura Kauh	1	1	-	1
13 Semarapura Kaja	1	-	-	1
14 Akah	1	-	-	-
15 Manduang	1	-	-	-
16 Selat	-	-	-	1
17 Tegak	-	-	-	1
18 Selisihan	-	-	-	1
2015	13	4	2	15
2014	12	11	1	17
2013	12	11	1	17
2012	8	11	1	17
2011	8	11	1	17

Sumber : Kantor Desa

Tabel 4.5.3 Banyaknya Fasilitas Lapangan Olahraga Menurut Desa dan Jenisnya di Kecamatan Klungkung 2015

Desa	Sepak bola	Bola Voli	Tenis Meja	Bulu Tangkis	Lainnya
(1)	(2)	(3)	(4)	(5)	(6)
01 Satra	-	1	-	-	-
02 Tojan	-	2	2	1	-
03 Gelgel	1	2	2	2	1
04 Kampung Gelgel	-	-	1	-	-
05 Jumpai	-	1	1	1	-
06 Tangkas	-	1	-	1	-
07 Kamasan	1	1	1	1	-
08 Semarapura Klod	-	-	3	5	2
09 Semarapura Klod Kangin	-	-	1	1	-
10 Semarapura Kangin	-	1	1	1	-
11 Semarapura Tengah	-	-	1	1	1
12 Semarapura Kauh	-	1	1	1	-
13 Semarapura Kaja	-	-	1	1	1
14 Akah	-	1	1	1	-
15 Manduang	-	1	1	-	-
16 Selat	-	1	1	-	-
17 Tegak	-	1	1	-	-
18 Selisihan	-	1	1	-	-
2015	2	15	20	17	5
2014	2	15	20	17	5
2013	2	15	20	17	5
2012	2	15	20	13	3
2011	2	15	20	13	3

Sumber : Kantor Desa

BAB

5

PERTANIAN



PENJELASAN TEKNIS

1. Lahan sawah adalah lahan pertanian yang berpetak-petak dan dibatasi oleh pematang (galengan), saluran untuk menahan/menyalurkan air, yang biasanya ditanami padi sawah tanpa memandang dari mana diperoleh atau status lahan tersebut. Lahan yang dimaksud termasuk lahan yang terdaftar di Pajak Bumi Bangunan, Iuran Pembangunan Daerah, lahan bengkok, lahan serobotan, lahan rawa yang ditanami padi dan lahan bekas tanaman tahunan yang telah dijadikan sawah, baik yang ditanami padi, palawija atau tanaman semusim lainnya.
2. Tegal/Kebun adalah lahan pertanian bukan sawah (lahan kering) yang ditanami tanaman semusim atau tahunan dan terpisah dengan halaman sekitar rumah serta penggunaannya tidak berpindah pindah.
3. Ladang/Huma adalah lahan pertanian bukan sawah (lahan kering) yang biasanya ditanami tanaman semusim dan penggunaannya hanya semusim atau dua musim, kemudian akan ditinggalkan bila sudah tidak subur lagi (berpindah-pindah). Kemungkinan lahan ini beberapa tahun kemudian akan dikerjakan kembali jika sudah subur.
4. Data pokok tanaman pangan yang dikumpulkan adalah luas panen dan produktivitas (hasil per hektar). Produksi tanaman pangan merupakan hasil perkalian antara luas panen dengan produktivitas. Pengumpulan data luas panen dilakukan setiap bulan dengan pendekatan area kecamatan di seluruh wilayah Indonesia. Pengumpulan data produktivitas dilakukan melalui pengukuran langsung pada plot ubinan berukuran $2\frac{1}{2}$ m x $2\frac{1}{2}$ m. Pengumpulan data produktivitas dil-

5. Data produksi padi dan palawija yang disajikan adalah dalam kualitas: gabah kering giling (padi), pipilan kering (jagung), biji kering (kedelai dan kacang tanah), dan umbi basah (ubi kayu dan ubi jalar).
6. Tanaman sayuran dan buah-buahan semusim adalah tanaman sumber vitamin, garam mineral dan lain-lain yang dikonsumsi dari bagian tanaman yang berupa daun, bunga, buah, dan umbinya, yang berumur kurang dari satu tahun.
7. Tanaman buah-buahan semusim adalah tanaman sumber vitamin, garam mineral, dan lain-lain yang dikonsumsi dari bagian tanaman yang berupa buah, berumur kurang dari satu tahun, tidak berbentuk pohon/rumpun tetapi menjalar dan berbatang lunak.
8. Tanaman buah-buahan dan sayuran tahunan adalah tanaman sumber vitamin, garam mineral, dan lain-lain yang dikonsumsi dari bagian tanaman yang berupa buah dan merupakan tanaman tahunan. Tanaman sayuran tahunan adalah tanaman sumber vitamin, garam mineral, dan lain-lain yang dikonsumsi dari bagian tanaman yang berupa daun dan atau buah yang berumur lebih dari satu tahun.
9. Penghitungan luas tanaman perkebunan besar adalah pada keadaan akhir tahun dan tidak termasuk yang luasnya kurang dari 5 hektar.
10. Bentuk produksi perkebunan adalah; karet kering (karet), daun kering (teh dan tembakau), biji kering (kopi dan coklat), kulit kering (kayu manis dan kina), serat kering (rami), bunga kering (cengkeh), refined sugar (tebu dari perkebunan besar), gula mangkok (tebu dari perkebunan rakyat), ekivalen kopra (kopra), biji dan bunga (pala) serta minyak daun (sereh).

11. Data populasi ternak bersumber dari Dinas Peternakan dan Kesehatan Hewan, sedangkan jumlah pemotongan ternak merupakan hasil Survei Laporan Pemotongan Ternak. Pengumpulan data pemotongan ternak dilakukan secara lengkap setiap triwulan di seluruh Rumah Potong Hewan (RPH) dan Tempat Pemotongan Hewan (TPH) yang ada di Indonesia.
12. Data statistik perikanan merupakan data sekunder yang bersumber dari Dinas Kelautan dan Perikanan. Statistik perikanan dibedakan atas data Perikanan Tangkap dan Perikanan Budidaya. Perikanan Tangkap diklasifikasikan atas penangkapan ikan di laut dan penangkapan ikan di perairan umum. Perikanan Budidaya diklasifikasikan atas jenis budidaya yaitu budidaya laut, tambak, kolam, karamba, jaring apung, dan sawah.

5. PERTANIAN

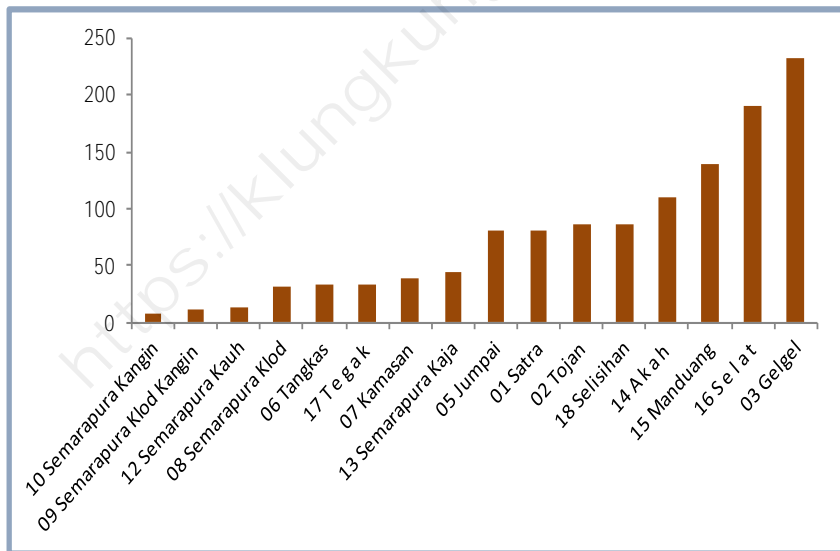
Secara garis besar sektor pertanian dibagi menjadi beberapa sub sektor diantaranya, sub sektor tanaman pangan, perkebunan, perikanan dan peternakan. Walaupun masih banyak lagi sub sektor lainnya yang masuk dalam sektor pertanian. Jika dilihat dari lahan pertanian yang ada di Kecamatan Klungkung sebesar 1.478,43 ha, dapat dirinci sebagai berikut: luas lahan sawah adalah 1.227 ha atau 82,99%, lahan tegalan seluas 226,43 ha atau 15,32% serta lahan perkebunan seluas 25 ha atau 1,69%. Lahan perkebunan tersebar di lima desa yaitu Desa Akah, Manduang, Selat, Tegak dan Desa Selisihan. Sementara lahan persawahan tersebar di enam belas desa/kelurahan kecuali Desa Kampung Gelgel dan Kelurahan Semarapura Tengah. Lahan sawah terluas berada di Desa Gelgel dengan luas 233,08 ha dan luas sawah terkecil berada di Kelurahan Semarapura Kangin dengan luas 8,03 ha.

Pola tanam yang diterapkan oleh petani khususnya untuk lahan sawah adalah dengan system penanaman bergilir yaitu tanam padi kemudian palawija dan kembali ke padi dalam satu tahun. Jika dilihat dari segi luas tanam khususnya padi dari tahun ke tahun terus mengalami penurunan, dimana tahun 2015 luas tanam padi adalah 1.825 ha menurun sekitar 9,97 % bila dibandingkan dengan tahun 2014 yaitu seluas 2.027 ha.

Sub sektor perkebunan yang luas lahan hanya 1,69 dari luas lahan pertanian yang ada, sebagian besar menghasilkan buah-buahan hortikultura seperti manggis, durian, duku dan rambutan. Dari sekian komoditi hortikultura yang dihasilkan durian merupakan komoditi yang paling dominan dan menjadi primadona petani. Hasil buah durian terbanyak dihasilkan dari Desa Selat.

Sub sektor peternakan sebenarnya sangat sulit dipisahkan dengan pertanian tanaman pangan (padi/palawija), karena tradisi petani yang memelihara ternak khususnya sapi biasanya juga mengerjakan lahan sawah. Tahun 2015 jumlah sapi yang ada di Kecamatan Klungkung adalah 3.359 ekor, jumlah ini meningkat 2,2 % bila dibandingkan dengan jumlah sapi tahun 2014 sebanyak 3.285 ekor. Dari jumlah itu sebanyak 648 ekor populasinya ada di desa Gelgel atau sekitar 19,29 persen dari populasi yang ada di Kecamatan Klungkung. Sementara ternak yang banyak dipelihara selain sapi adalah babi, populasi ternak babi pada tahun 2015 adalah sebanyak 2.229 ekor meningkat bila dibandingkan tahun 2014 yang populasi sebanyak 2.212 ekor.

Gambar.5.1. Luas Lahan Sawah di Masing-Masing Desa/Kelurahan Tahun 2015



Tabel 5.1 Luas Tanam, Panen, dan Produksi Tanaman Padi Menurut Desa/Kelurahan di Kecamatan Klungkung 2015

Desa/Kelurahan	Luas Tanam (Ha)	Luas Panen (Ha)	Produksi (Ton)
(1)	(2)	(3)	(4)
01 Satra	124	125	886,9
02 Tojan	117	118	837,2
03 Gelgel	156	157	1.113,9
04 Kampung Gelgel	-	-	-
05 Jumpai	57	57	404,4
06 Tangkas	36	36	255,4
07 Kamasan	55	55	390,2
08 Semarapura Klod	50	50	354,8
09 Semarapura Klod Kangin	2	2	14,2
10 Semarapura Kangin	22	23	163,2
11 Semarapura Tengah	-	-	-
12 Semarapura Kauh	36	37	262,5
13 Semarapura Kaja	82	83	588,9
14 Akah	277	280	1.986,6
15 Manduang	278	280	1.986,6
16 Selat	289	291	2.064,6
17 Tegak	67	67	475,4
18 Selisihan	177	179	1.270,0
2015	1.825	1.840	13.055
2014	2.027	1.960	12.494
2013	2.098	1.855	10.371
2012	1.768	1.977	12.876
2011	1.807	1.566	8.752

Sumber : UPT Pertanian Kecamatan

Tabel 5.2 Luas Tanam, Panen, dan Produksi Tanaman Jagung Menurut Desa/Kelurahan di Kecamatan Klungkung 2015

Desa/Kelurahan	Luas Tanam (Ha)	Luas Panen (Ha)	Produksi (Ton)
(1)	(2)	(3)	(4)
01 Satra	56	1	2
02 Tojan	86	2	5
03 Gelgel	101	4	9
04 Kampung Gelgel	-	-	0
05 Jumpai	46	2	5
06 Tangkas	41	2	5
07 Kamasan	21	0,5	1
08 Semarapura Klod	-	-	-
09 Semarapura Klod Kangin	-	-	-
10 Semarapura Kangin	-	-	-
11 Semarapura Tengah	-	-	-
12 Semarapura Kauh	12	0,5	1
13 Semarapura Kaja	-	-	-
14 Akah	19	1	2
15 Manduang	-	-	-
16 Selat	-	-	-
17 Tegak	-	-	-
18 Selisihan	-	-	-
2015	382	13	30
2014	572	0	0
2013	511	0	0
2012	453	59	404
2011	307	69	352

Sumber : UPT Pertanian Kecamatan

Tabel 5.3 Luas Tanam, Panen, dan Produksi Tanaman Kacang Tanah Menurut Desa/Kelurahan di Kecamatan Klungkung 2015

Desa/Kelurahan	Luas Tanam (Ha)	Luas Panen (Ha)	Produksi (Ton)
(1)	(2)	(3)	(4)
01 Satra	3	4	2,54
02 Tojan	5	6	3,81
03 Gelgel	11	13	8,26
04 Kampung Gelgel	-	-	-
05 Jumpai	3	4	2,54
06 Tangkas	5	6	3,81
07 Kamasan	5	5	3,18
08 Semarapura Klod	-	-	-
09 Semarapura Klod Kangin	-	-	-
10 Semarapura Kangin	-	-	-
11 Semarapura Tengah	-	-	-
12 Semarapura Kauh	-	-	-
13 Semarapura Kaja	1	2	1,27
14 Akah	14	20	12,70
15 Manduang	9	14	8,89
16 Selat	11	17	10,80
17 Tegak	4	7	4,45
18 Selisihan	-	-	-
2015	71	98	62
2014	107	107	105
2013	127	108	167
2012	176	245	400,0
2011	295	359	487

Sumber : UPT Pertanian Kecamatan

Tabel 5.4 Luas Tanam, Panen, dan Produksi Tanaman Kedede Menurut Desa/Kelurahan di Kecamatan Klungkung 2015

Desa/Kelurahan	Luas Tanam (Ha)	Luas Panen (Ha)	Produksi (Ton)
(1)	(2)	(3)	(4)
01 Satra	-	-	-
02 Tojan	-	-	-
03 Gelgel	-	-	-
04 Kampung Gelgel	-	-	-
05 Jumpai	-	-	-
06 Tangkas	-	-	-
07 Kamasan	-	-	-
08 Semarapura Klod	-	-	-
09 Semarapura Klod Kangin	-	-	-
10 Semarapura Kangin	-	-	-
11 Semarapura Tengah	-	-	-
12 Semarapura Kauh	-	-	-
13 Semarapura Kaja	-	-	-
14 Akah	6	6	10
15 Manduang	-	-	-
16 Selat	-	-	-
17 Tegak	-	-	-
18 Selisihan	-	-	-
2015	6	6	10
2014	1	2	2
2013	102	99	167
2012	128	111	169
2011	10	73	109

Sumber : UPT Pertanian Kecamatan

Tabel 5.5 Luas Panen dan Produksi Tanaman Sayur-sayuran Menurut Desa/Kelurahan di Kecamatan

Desa/Kelurahan	Cabai		Kacang Panjang	
	Luas Panen (Ha)	Produksi (Ton)	Luas Panen (Ha)	Produksi (Ton)
(1)	(2)	(3)	(4)	
01 Satra	12	11,64	-	-
02 Tojan	16	15,52	-	-
03 Gelgel	21	20,36	-	-
04 Kampung Gelgel	-	-	-	-
05 Jumpai	12	11,64	2	10,80
06 Tangkas	15	14,55	3	16,20
07 Kamasan	26	25,21	6	32,40
08 Semarapura Klod	-	-	-	-
09 Semarapura Klod Kangin	-	-	-	-
10 Semarapura Kangin	-	-	-	-
11 Semarapura Tengah	-	-	-	-
12 Semarapura Kauh	4	3,88	-	-
13 Semarapura Kaja	7	6,79	-	-
14 Akah	76	73,70	3	16,20
15 Manduang	67	64,97	4	21,60
16 Selat	98	95,03	4	21,60
17 Tegak	47	45,58	3	16,20
18 Selisihan	108	104,73	5	27,00
2015	509	493,58	30	162,00
2014	532	514,92	16	84,90
2013	541	523,63	37	42,90
2012	512	495,56	38	148,85
2011	605	585,58	41	303,00

Sumber : UPT Pertanian Kecamatan

Tabel 5.6 Jumlah Pohon dan Produksi Tanaman Jambu Air Menurut Desa/Kelurahan di Kecamatan Klungkung, 2015

Desa/Kelurahan	Pohon	Produksi (Ton)
(1)	(2)	(3)
01 Satra	4	0,09
02 Tojan	11	0,25
03 Gelgel	15	0,35
04 Kampung Gelgel	-	-
05 Jumpai	5	0,12
06 Tangkas	3	0,07
07 Kamasan	11	0,25
08 Semarapura Klod	9	0,21
09 Semarapura Klod Kangin	7	0,16
10 Semarapura Kangin	7	0,16
11 Semarapura Tengah	-	-
12 Semarapura Kauh	5	0,12
13 Semarapura Kaja	32	0,74
14 Akah	144	3,31
15 Manduang	150	3,58
16 Selat	78	1,79
17 Tegak	75	1,73
18 Selisihan	69	1,59
2015	625	14,50
2014	1.135	46
2013	1.390	645
2012	1.050	478
2011	1.050	733

Sumber : UPT Pertanian Kecamatan

Tabel 5.7 Jumlah Pohon dan Produksi Tanaman Jambu Biji Menurut Desa/Kelurahan di Kecamatan Klungkung, 2015

Desa/Kelurahan	Pohon	Produksi (Ton)
(1)	(2)	(3)
01 Satra	3	0,17
02 Tojan	7	0,41
03 Gelgel	8	0,46
04 Kampung Gelgel	-	-
05 Jumpai	3	0,17
06 Tangkas	3	0,17
07 Kamasan	7	0,41
08 Semarapura Klod	6	0,35
09 Semarapura Klod Kangin	4	0,23
10 Semarapura Kangin	4	0,23
11 Semarapura Tengah	-	-
12 Semarapura Kauh	4	0,23
13 Semarapura Kaja	21	1,22
14 Akah	112	6,50
15 Manduang	123	7,13
16 Selat	69	4,00
17 Tegak	74	4,29
18 Selisihan	60	3,72
2015	508	29,70
2014	543	31,49
2013	597	34,63
2012	598	34,68
2011	602	34,92

Sumber : UPT Pertanian Kecamatan

Tabel 5.8 Jumlah Pohon dan Produksi Tanaman Sawo Menurut Desa/Kelurahan di Kecamatan Klungkung, 2015

Desa/Kelurahan	Pohon	Produksi (Ton)
(1)	(2)	(3)
01 Satra	-	-
02 Tojan	9	7,9
03 Gelgel	8	7,0
04 Kampung Gelgel	-	-
05 Jumpai	-	-
06 Tangkas	-	-
07 Kamasan	12	10,6
08 Semarapura Klod	5	4,4
09 Semarapura Klod Kangin	9	7,9
10 Semarapura Kangin	5	4,4
11 Semarapura Tengah	-	-
12 Semarapura Kauh	7	6,2
13 Semarapura Kaja	6	5,3
14 Akah	16	14,1
15 Manduang	15	13,2
16 Selat	8	7,0
17 Tegak	6	5,3
18 Selisihan	6	5,3
2015	112	99
2014	120	82
2013	190	84
2012	92	64
2011	92	122

Sumber : UPT Pertanian Kecamatan

Tabel 5.9 Jumlah Pohon dan Produksi Tanaman Nanas Menurut Desa/Kelurahan di Kecamatan Klungkung, 2015

Desa/Kelurahan	Pohon	Produksi (Ton)
(1)	(2)	(3)
01 Satra	-	-
02 Tojan	-	-
03 Gelgel	-	-
04 Kampung Gelgel	-	-
05 Jumpai	-	-
06 Tangkas	-	-
07 Kamasan	-	-
08 Semarapura Klod	-	-
09 Semarapura Klod Kangin	-	-
10 Semarapura Kangin	-	-
11 Semarapura Tengah	-	-
12 Semarapura Kauh	-	-
13 Semarapura Kaja	-	-
14 Akah	-	-
15 Manduang	-	-
16 Selat	25	1,50
17 Tegak	-	-
18 Selisihan	62	3,50
2015	87	5
2014	87	4
2013	157	5
2012	115	4
2011	115	8

Sumber : UPT Pertanian Kecamatan

Tabel 5.10 Jumlah Pohon dan Produksi Tanaman Pepaya Menurut Desa/Kelurahan di Kecamatan Klungkung, 2015

Desa/Kelurahan	Pohon	Produksi (Ton)
(1)	(2)	(3)
01 Satra	17	16,2
02 Tojan	23	21,9
03 Gelgel	33	31,4
04 Kampung Gelgel	10	9,5
05 Jumpai	31	29,5
06 Tangkas	28	26,6
07 Kamasan	37	35,2
08 Semarapura Klod	12	11,4
09 Semarapura Klod Kangin	6	5,7
10 Semarapura Kangin	5	4,8
11 Semarapura Tengah	-	-
12 Semarapura Kauh	13	12,4
13 Semarapura Kaja	12	11,4
14 Akah	44	41,8
15 Manduang	27	25,7
16 Selat	47	44,7
17 Tegak	34	32,3
18 Selisihan	21	20,0
2015	400	378
2014	517	358,77
2013	716	311,40
2012	583	285,00
2011	583	159,80

Sumber : UPT Pertanian Kecamatan

Tabel 5.11 Jumlah Pohon dan Produksi Tanaman Pisang Menurut Desa/Kelurahan di Kecamatan Klungkung, 2015

Desa/Kelurahan	Pohon	Produksi (Ton)
(1)	(2)	(3)
01 Satra	176	46,0
02 Tojan	368	91,1
03 Gelgel	479	118,6
04 Kampung Gelgel	87	21,5
05 Jumpai	302	74,7
06 Tangkas	325	80,4
07 Kamasan	578	143,1
08 Semarapura Klod	456	112,9
09 Semarapura Klod Kangin	175	43,3
10 Semarapura Kangin	98	24,3
11 Semarapura Tengah	64	15,8
12 Semarapura Kauh	85	21,0
13 Semarapura Kaja	375	92,8
14 Akah	548	135,6
15 Manduang	488	120,8
16 Selat	958	237,1
17 Tegak	561	138,8
18 Selisihan	398	98,5
2015	6.521	1.614,0
2014	6.521	1.702,96
2013	7.126	1.886,00
2012	6.552	3.348,00
2011	6.522	2.157,90

Sumber : UPT Pertanian Kecamatan

Tabel 5.12 Jumlah Pohon dan Produksi Tanaman Manggis Menurut Desa/Kelurahan di Kecamatan Klungkung, 2015

Desa/Kelurahan	Pohon	Produksi (Ton)
(1)	(2)	(3)
01 Satra	-	-
02 Tojan	-	-
03 Gelgel	-	-
04 Kampung Gelgel	-	-
05 Jumpai	-	-
06 Tangkas	-	-
07 Kamasan	-	-
08 Semarapura Klod	-	-
09 Semarapura Klod Kangin	-	-
10 Semarapura Kangin	-	-
11 Semarapura Tengah	-	-
12 Semarapura Kauh	-	-
13 Semarapura Kaja	-	-
14 Akah	5	3,3
15 Manduang	9	5,9
16 Selat	37	24,1
17 Tegak	26	16,9
18 Selisihan	23	15,0
2015	100	65
2014	108	70,2
2013	121	78,7
2012	122	79,3
2011	129	83,9

Sumber : UPT Pertanian Kecamatan

Tabel 5.13 Jumlah Pohon dan Produksi Tanaman Duku Menurut Desa/Kelurahan di Kecamatan Klungkung, 2015

Desa/Kelurahan	Pohon	Produksi (Ton)
(1)	(2)	(3)
01 Satra	-	-
02 Tojan	-	-
03 Gelgel	-	-
04 Kampung Gelgel	-	-
05 Jumpai	-	-
06 Tangkas	-	-
07 Kamasan	-	-
08 Semarapura Klod	-	-
09 Semarapura Klod Kangin	-	-
10 Semarapura Kangin	-	-
11 Semarapura Tengah	-	-
12 Semarapura Kauh	-	-
13 Semarapura Kaja	-	-
14 Akah	34	9,9
15 Manduang	67	19,4
16 Selat	142	41,2
17 Tegak	84	23,5
18 Selisihan	123	34,4
2015	450	128
2014	300	125
2013	871	25
2012	-	-
2011	-	-

Sumber : UPT Pertanian Kecamatan

Tabel 5.14 Jumlah Pohon dan Produksi Tanaman Rambutan Menurut Desa/Kelurahan di Kecamatan Klungkung, 2015

Desa/Kelurahan	Pohon	Produksi (Ton)
(1)	(2)	(3)
01 Satra	17	2
02 Tojan	23	3
03 Gelgel	27	4
04 Kampung Gelgel	5	1
05 Jumpai	23	3
06 Tangkas	32	4
07 Kamasan	30	4
08 Semarapura Klod	37	5
09 Semarapura Klod Kangin	16	1
10 Semarapura Kangin	7	1
11 Semarapura Tengah	10	1
12 Semarapura Kauh	20	3
13 Semarapura Kaja	36	5
14 Akah	67	9
15 Manduang	70	9
16 Selat	98	13
17 Tegak	84	11
18 Selisihan	68	9
2015	670	88
2014	670	86
2013	1.205	86
2012	785	39
2011	785	71

Sumber : UPT Pertanian Kecamatan

Tabel 5.15 Luas dan Produksi Tanaman Kelapa Menurut Desa/Kelurahan di Kecamatan Klungkung, 2015

Desa/Kelurahan	Luas Tanam (Ha)	Produksi (Ton)
(1)	(2)	(3)
01 Satra	7,27	8,13
02 Tojan	5,19	5,81
03 Gelgel	5,19	5,81
04 Kampung Gelgel	-	-
05 Jumpai	8,30	9,28
06 Tangkas	6,23	6,97
07 Kamasan	5,19	5,81
08 Semarapura Klod	2,07	2,32
09 Semarapura Klod Kangin	7,27	8,13
10 Semarapura Kangin	17,65	19,74
11 Semarapura Tengah	-	-
12 Semarapura Kauh	2,07	2,32
13 Semarapura Kaja	15,57	17,42
14 Akah	72,60	81,21
15 Manduang	53,71	60,08
16 Selat	81,71	91,40
17 Tegak	39,43	44,10
18 Selisihan	77,67	86,88
2015	407,12	455,38
2014	407,12	395,28
2013	391,40	425,85
2012	393,60	426,06
2011	377,44	423,28

Sumber : UPT Pertanian Kecamatan

Tabel 5.16 Luas dan Produksi Tanaman Cengkeh Menurut Desa/Kelurahan Kecamatan Klungkung, 2015

Desa/Kelurahan	Pohon	Produksi (Ton)
(1)	(2)	(3)
01 Satra	-	-
02 Tojan	-	-
03 Gelgel	-	-
04 Kampung Gelgel	-	-
05 Jumpai	-	-
06 Tangkas	-	-
07 Kamasan	-	-
08 Semarapura Klod	-	-
09 Semarapura Klod Kangin	-	-
10 Semarapura Kangin	-	-
11 Semarapura Tengah	-	-
12 Semarapura Kauh	-	-
13 Semarapura Kaja	-	-
14 Akah	5,50	1,81
15 Manduang	9,76	3,22
16 Selat	33,00	10,88
17 Tegak	22,00	7,25
18 Selisihan	20,74	6,84
2015	91,00	30,00
2014	91,19	30,77
2013	97,00	30,35
2012	97,00	31,30
2011	97,00	27,58

Sumber : UPT Pertanian Kecamatan

Tabel 5.17 Luas dan Produksi Tanaman Durian Menurut Desa/ Kelurahan di Kecamatan Klungkung, 2015

Desa/Kelurahan	Pohon	Produksi (Ton)
(1)	(2)	(3)
01 Satra	-	-
02 Tojan	-	-
03 Gelgel	-	-
04 Kampung Gelgel	-	-
05 Jumpai	-	-
06 Tangkas	-	-
07 Kamasan	-	-
08 Semarapura Klod	-	-
09 Semarapura Klod Kangin	-	-
10 Semarapura Kangin	-	-
11 Semarapura Tengah	-	-
12 Semarapura Kauh	-	-
13 Semarapura Kaja	-	-
14 Akah	11	0,484
15 Manduang	67	2,948
16 Selat	249	10,956
17 Tegak	79	3,476
18 Selisihan	94	4,136
2015	500	2,20

Sumber : UPT Pertanian Kecamatan

Tabel 5.18 Luas dan Produksi Tanaman Coklat Menurut Desa/ Kelurahan di Kecamatan Klungkung, 2015

Desa/Kelurahan	Pohon	Produksi (Ton)
(1)	(2)	(3)
01 Satra	-	-
02 Tojan	-	-
03 Gelgel	-	-
04 Kampung Gelgel	-	-
05 Jumpai	-	-
06 Tangkas	-	-
07 Kamasan	-	-
08 Semarapura Klod	-	-
09 Semarapura Klod Kangin	-	-
10 Semarapura Kangin	-	-
11 Semarapura Tengah	-	-
12 Semarapura Kauh	-	-
13 Semarapura Kaja	-	-
14 Akah	1,30	0,68
15 Manduang	1,00	0,58
16 Selat	2,80	2,21
17 Tegak	1,75	1,38
18 Selisihan	1,85	1,46
2015	8,7	6,30
2014	8,9	1,58
2013	9,64	6,52
2012	9	7,3
2011	9,64	6,48

Sumber : UPT Pertanian Kecamatan

Tabel 5.19 Luas dan Produksi Tanaman Kopi Robusta Menurut Desa/Kelurahan di Kecamatan Klungkung, 2015

Desa/Kelurahan	Pohon	Produksi (Ton)
(1)	(2)	(3)
01 Satra	-	-
02 Tojan	-	-
03 Gelgel	-	-
04 Kampung Gelgel	-	-
05 Jumpai	-	-
06 Tangkas	-	-
07 Kamasan	-	-
08 Semarapura Klod	-	-
09 Semarapura Klod Kangin	-	-
10 Semarapura Kangin	-	-
11 Semarapura Tengah	-	-
12 Semarapura Kauh	-	-
13 Semarapura Kaja	-	-
14 Akah	1,00	0,46
15 Manduang	2,75	1,28
16 Selat	9,90	4,60
17 Tegak	1,85	0,86
18 Selisihan	4,50	2,09
2015	20,00	9,29
2014	20	2,32
2013	22	9,49
2012	23,5	12,55
2011	27	12,39

Sumber : UPT Pertanian Kecamatan

Tabel 5.20 Banyaknya Populasi Sapi, Kerbau Kambing, Kuda, dan Babi Menurut Desa/Kelurahan di Kecamatan Klungkung 2015

Desa/Kelurahan	Sapi	Kerbau	Kambing	Kuda	Babi
(1)	(2)	(3)	(4)	(5)	(6)
01 Satra	141	-	-	-	37
02 Tojan	298	-	-	-	16
03 Gelgel	648	-	-	-	106
04 Kampung Gelgel	10	-	-	-	-
05 Jumpai	326	-	23	-	224
06 Tangkas	496	-	86	-	95
07 Kamasan	131	-	-	-	43
08 Semarapura Klod	58	-	-	2	52
09 Semarapura Klod Kangin	6	-	-	-	-
10 Semarapura Kangin	20	-	11	-	-
11 Semarapura Tengah	8	-	-	-	-
12 Semarapura Kauh	64	-	2	-	23
13 Semarapura Kaja	47	-	-	-	96
14 Akah	177	-	5	-	85
15 Manduang	223	-	-	-	153
16 Selat	333	-	6	-	712
17 Tegak	249	-	30	-	530
18 Selisihan	124	-	4	-	57
2015	3.359	-	167	2	2.229
2014	3.285	-	185	2	2.212
2013	5.926	-	276	3	5.563
2012	6.147	-	348	-	7.085
2011	5.926	-	147	3	5.563

Sumber : Peternakan Kecamatan

Tabel 5.21 Banyaknya Populasi Ayam Ras, Ayam Kampung, Itik, dan Unggas Lainnya Menurut Desa/Kelurahan di Kecamatan Klungkung, 2015

Desa/Kelurahan	Ayam Ras	Ayam Kampung	Itik	Unggas Lainnya
(1)	(2)	(3)	(4)	(5)
01 Satra	-	325	250	196
02 Tojan	-	300	-	212
03 Gelgel	1.500	760	2.730	145
04 Kampung Gelgel	-	50	-	-
05 Jumpai	5.000	2.000	500	80
06 Tangkas	5.000	150	150	90
07 Kamasan	-	250	1.000	90
08 Semarapura Klod	-	953	-	190
09 Semarapura Klod Kangin	-	110	-	180
10 Semarapura Kangin	-	113	-	150
11 Semarapura Tengah	-	200	-	50
12 Semarapura Kauh	-	265	-	100
13 Semarapura Kaja	-	85	-	200
14 Akah	6.500	800	365	250
15 Manduang	15.000	250	100	120
16 Selat	2.000	950	1.657	300
17 Tegak	6.000	2.500	400	346
18 Selisihan	6.000	95	310	156
2015	47.000	10.156	7.487	2.855
2014	44.711	10.797	7.141	140
2013	46.780	16.733	14.055	3.557
2012	53.540	25.025	41.340	3.765
2011	46.780	29.143	14.053	3.535

Sumber : Peternakan Kecamatan

Tabel 5.22 Produksi Ikan Tongkol, Ikan Teri dan Ikan Laut Lainnya Menurut Desa di Kecamatan Klungkung 2015

Desa	Ikan Tongkol	Ikan Teri	Ikan Laut Lainnya
(1)	(2)	(3)	(4)
01 Satra	-	-	-
02 Tojan	-	-	-
03 Gelgel	-	-	-
04 Kampung Gelgel	-	-	-
05 Jumpai	-	-	245
06 Tangkas	-	-	-
07 Kamasan	-	-	-
08 Semarapura Klod	-	-	-
09 Semarapura Klod Kangin	-	-	-
10 Semarapura Kangin	-	-	-
11 Semarapura Tengah	-	-	-
12 Semarapura Kauh	-	-	-
13 Semarapura Kaja	-	-	-
14 Akah	-	-	-
15 Manduang	-	-	-
16 Selat	-	-	-
17 Tegak	-	-	-
18 Selisihan	-	-	-
2015	-	-	245
2014	-	-	235
2013	-	-	250
2012	-	-	220
2011	-	-	290

Sumber : Peternakan Kecamatan

BAB

6

**INDUSTRI, PERTAMBANGAN,
DAN JASA-JASA**



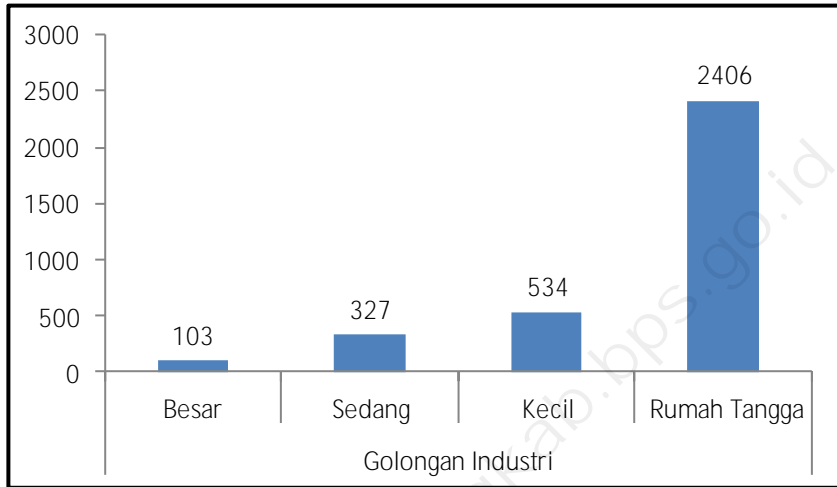
PENJELASAN TEKNIS

1. Pengumpulan data industri besar dan sedang dilakukan melalui Survei Industri Besar dan Sedang yang dilaksanakan setiap tahun secara lengkap (sensus) sejak tahun 1975. Survei Industri Besar dan Sedang mencakup semua perusahaan industri yang mempunyai tenaga kerja 20 orang atau lebih dengan menggunakan kuesioner II A.
2. Klasifikasi industri yang digunakan dalam survei ini berdasar kepada Klasifikasi Baku Lapangan Usaha Indonesia (KBLI). KBLI adalah klasifikasi lapangan usaha yang berdasar kepada International Standard Industrial Classification of All Economic Activities (ISIC) revisi 4 yang telah disesuaikan dengan kondisi Indonesia.
3. Industri manufaktur adalah suatu kegiatan ekonomi yang melakukan kegiatan mengubah suatu barang dasar secara mekanis, kimia, atau dengan tangan sehingga menjadi barang jadi/setengah jadi, dan atau barang yang kurang nilainya menjadi barang yang lebih tinggi nilainya, dan sifatnya lebih dekat kepada pemakai akhir. Termasuk dalam kegiatan ini adalah jasa industri dan pekerjaan perakitan.
4. Perusahaan atau usaha industri adalah suatu unit (kesatuan) usaha yang melakukan kegiatan ekonomi, bertujuan menghasilkan barang atau jasa, terletak pada suatu bangunan atau lokasi tertentu, dan mempunyai catatan administrasi tersendiri mengenai produksi dan struktur biaya serta ada seorang atau lebih yang bertanggung jawab atas usaha tersebut.
5. Industri manufaktur dikelompokkan ke dalam 4 golongan berdasarkan banyaknya pekerja, yaitu: industri besar (100 orang pekerja atau lebih), industri sedang/menengah (20–99 orang pekerja), industri kecil

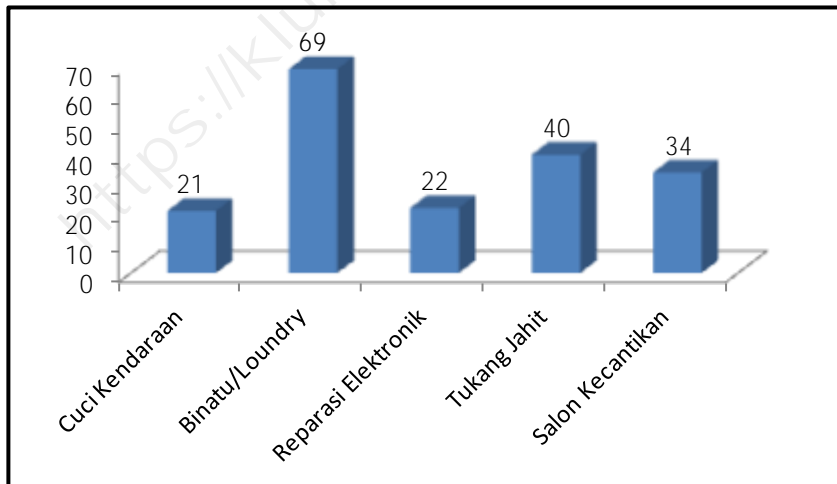
6. INDUSTRI DAN JASA-JASA

Sektor industri yang ada di Kecamatan Klungkung dapat dibedakan menjadi: industri Besar, industri sedang, industri kecil dan kerajinan rumah tangga. Penggolongan ini berdasarkan jumlah tenaga kerja yang dipakai oleh usaha industri tersebut. Golongan industri besar menggunakan tenaga kerja diatas 100 orang, sedangkan golongan industri sedang menggunakan tenaga kerja dari 20 sampai 99 orang, golongan industri kecil menggunakan tenaga kerja dari 5 sampai 19 orang dan golongan kerajinan rumah tangga menggunakan tenaga kerja dari 1 sampai 4 orang. Golongan industri yang dominan di Kecamatan Klungkung adalah industri kecil dan kerajinan rumah tangga, pada tahun 2015 jumlah industri kerajinan rumah tangga sebanyak 891 dan jumlah terbesar berada di Desa Kamasan sebanyak 190 usaha yang didominasi oleh kerajinan barang dari logam seperti kerajinan perak, perunggu dan kuningan yang sebagian besar untuk upacara adat bali. Usaha industri kerajinan rumah tangga di tahun 2015 dapat menyerap tenaga kerja sebanyak 2.406 orang,. Sedangkan usaha industri sedang pada tahun 2015 tercatat sebanyak empat industri yang terletak di Desa Jumpai sebanyak satu industri, Desa Kamasan sebanyak dua industri dan satu lagi terdapat di Kelurahan Semarapura Tengah. Dari 4 industri tersebut 1 merupakan industri kain tenun endek, 2 industri kerajinan dari logam (kerajinan uang kepeng) untuk perlengkapan upacara agama hindhu dan 1 industri lagi bergerak dibidang bahan untuk kecantikan yang menggunakan bahan baku dari rumput laut. Sampai saat ini keempat industri tersebut dapat menyerap tenaga kerja sebanyak 327 orang, dimana tenaga kerja yang paling banyak terserap adalah pada industri logam (uang kepeng) sebanyak 99orang.

Gambar. 6.1. Tenaga Kerja Industri Berdasarkan Golongan Industri di Kecamatan Klungkung Tahun 2015



Gambar. 6.2. Usaha Jasa Perorangan Berdasarkan Jenisnya di Kecamatan Klungkung Tahun 2015



Tabel 6.1 Banyaknya Perusahaan Industri Menurut Kelompok Industri dan Desa/Kelurahan di Kecamatan Klungkung, 2015

Desa/Kelurahan	Besar	Sedang	Kecil	Kerajinan Rumah Tangga
(1)	(2)	(3)	(4)	(5)
01 Satra	-	-	3	25
02 Tojan	-	-	11	36
03 Gelgel	-	-	13	115
04 Kampung Gelgel	-	-	6	104
05 Jumpai	-	1	-	19
06 Tangkas	-	-	-	35
07 Kamasan	-	2	18	190
08 Semarapura Klod	-	-	13	65
09 Semarapura Klod Kangin	-	-	13	118
10 Semarapura Kangin	1	-	6	48
11 Semarapura Tengah	-	1	9	68
12 Semarapura Kauh	-	-	5	76
13 Semarapura Kaja	-	-	6	118
14 Akah	-	-	7	55
15 Manduang	-	-	2	27
16 Selat	-	-	3	43
17 Tegak	-	-	5	58
18 Selisihan	-	-	2	25
2015	1	4	89	891

Sumber : Kantor Desa

Tabel 6.2 Jumlah Tenaga Kerja di Sektor Industri Menurut Desa/Kelurahan di Kecamatan Klungkung, 2015

Desa/Kelurahan	Besar	Sedang	Kecil	Kerajinan Rumah Tangga
(1)	(2)	(3)	(4)	(5)
01 Satra	-	-	18	68
02 Tojan	-	-	66	97
03 Gelgel	-	-	78	311
04 Kampung Gelgel	-	-	36	281
05 Jumpai	-	68	-	51
06 Tangkas	-	-	-	95
07 Kamasan	-	99	108	513
08 Semarapura Klod	-	-	78	176
09 Semarapura Klod Kangin	-	-	78	319
10 Semarapura Kangin	103	-	36	130
11 Semarapura Tengah	-	57	54	184
12 Semarapura Kauh	-	-	30	205
13 Semarapura Kaja	-	-	36	319
14 Akah	-	-	42	149
15 Manduang	-	-	12	73
16 Selat	-	-	18	116
17 Tegak	-	-	30	157
18 Selisihan	-	-	12	68
2015	103	327	534	2406

Sumber : Kantor Desa

Tabel 6.3 Banyaknya Industri Besar dan Sedang Menurut Jenis Industri per Desa/Kelurahan di Kecamatan Klungkung, 2015

Desa/Kelurahan	Makanan dan Minuman	Textil	Barang dari Logam	Barang Galian Bukan Logam	Besi dan Baja	Kayu, Kertas, Kimis, Lainnya
(1)	(2)	(3)	(4)	(5)	(6)	(8)
01 Satra	-	-	-	-	-	-
02 Tojan	-	-	-	-	-	-
03 Gelgel	-	-	-	-	-	-
04 Kampung Gelgel	-	-	-	-	-	-
05 Jumpai	-	-	-	-	-	1
06 Tangkas	-	-	-	-	-	-
07 Kamasan	-	-	2	-	-	-
08 Semarapura Klod	-	-	-	-	-	-
09 Semarapura Klod Kangin	-	-	-	-	-	-
10 Semarapura Kangin	-	1	-	-	-	-
11 Semarapura Tengah	-	1	-	-	-	-
12 Semarapura Kauh	-	-	-	-	-	-
13 Semarapura Kaja	-	-	-	-	-	-
14 Akah	-	-	-	-	-	-
15 Manduang	-	-	-	-	-	-
16 Selat	-	-	-	-	-	-
17 Tegak	-	-	-	-	-	-
18 Selisihan	-	-	-	-	-	-
2015	-	2	2	-	-	1
2014	-	3	3	-	-	1
2013	-	2	3	-	-	1
2012	-	2	2	-	-	1
2011	-	2	2	-	-	1

Sumber : Kantor Desa

Tabel 6.4 Banyaknya Industri Kecil Menurut Jenis Industri per Desa/Kelurahan di Kecamatan Klungkung, 2015

Desa/Kelurahan	Makanan dan Minuman	Textil	Barang dari Logam	Barang Galian Bukan Logam	Besi dan Baja	Kayu, Kertas, Kimis, Lainnya
(1)	(2)	(3)	(4)	(5)	(6)	(7)
01 Satra	2	1	-	-	-	-
02 Tojan	4	2	5	-	-	-
03 Gelgel	2	6	5	-	-	-
04 Kampung Gelgel	-	6	-	-	-	-
05 Jumpai	-	-	-	-	-	-
06 Tangkas	-	-	-	-	-	-
07 Kamasan	2	2	14	-	-	-
08 Semarapura Klod	6	2	3	-	-	2
09 Semarapura Klod Kangin	5	5	-	-	-	3
10 Semarapura Kangin	3	3	-	-	-	-
11 Semarapura Tengah	7	2	-	-	-	-
12 Semarapura Kauh	1	-	4	-	-	-
13 Semarapura Kaja	1	-	-	-	-	5
14 Akah	3	-	-	-	-	4
15 Manduang	2	-	-	-	-	-
16 Selat	3	-	-	-	-	-
17 Tegak	1	-	4	-	-	-
18 Selisihan	2	-	-	-	-	-
2015	36	14	25	-	-	14

Sumber : Kantor Desa

Tabel 6.5 Banyaknya Industri Kerajinan Rumah Tangga Menurut Jenis Industri per Desa/Kelurahan di Kecamatan Klungkung, 2015

Desa/Kelurahan	Makanan dan Minuman	Textil	Barang dari Logam	Barang Galian Bukan Logam	Besi dan Baja	Kayu, Kertas, Kimis, Lainnya
(1)	(2)	(3)	(4)	(5)	(6)	(7)
01 Satra	10	5	2	2	-	6
02 Tojan	5	8	8	-	-	15
03 Gelgel	15	72	13	-	5	10
04 Kampung Gelgel	24	80	-	-	-	
05 Jumpai	7	5	-	-	-	7
06 Tangkas	10	6	2	-	-	17
07 Kamasan	16	54	81	-	2	47
08 Semarapura Klod	26	8	6	-	-	35
09 Semarapura Klod Kangin	67	43	-	-	-	8
10 Semarapura Kangin	21	7	-	-	2	18
11 Semarapura Tengah	28	12	8	-	-	20
12 Semarapura Kauh	16	9	31	-	8	12
13 Semarapura Kaja	18	15	10	-	5	70
14 Akah	15	10	-	-	10	20
15 Manduang	3	14	-	-	-	10
16 Selat	3	15	5	-	5	15
17 Tegak	18	10	20	-	-	10
18 Selisihan	5	5	-	-	-	15
2015	307	380	186	2	37	335

Sumber : Kantor Desa

Tabel 6.6 Banyaknya Tenaga Kerja dan Produksi Sektor Galian Menurut Desa/Kelurahan di Kecamatan Klungkung 2015

Desa /Kelurahan	Batu		Pasir	
	Tenaga Kerja	Produksi (m ³)	Tenaga Kerja	Produksi (m ³)
(1)	(4)	(5)	(6)	(7)
01 Satra	-	-	-	-
02 Tojan	-	-	-	-
03 Gelgel	-	-	-	-
04 Kampung Gelgel	-	-	-	-
05 Jumpai	-	-	-	-
06 Tangkas	-	-	-	-
07 Kamasan	-	-	-	-
08 Semarapura Klod	-	-	-	-
09 Semarapura Klod Kangin	-	-	-	-
10 Semarapura Kangin	-	-	-	-
11 Semarapura Tengah	-	-	-	-
12 Semarapura Kauh	-	-	-	-
13 Semarapura Kaja	-	-	-	-
14 Akah	-	-	-	-
15 Manduang	-	-	-	-
16 Selat	-	-	47	3385415
17 Tegak	-	-	-	-
18 Selisihan	-	-	-	-
2015	-	-	47	3385415
2014	-	-	45	3375405
2013	-	-	50	3306505
2012	-	-	50	3459335
2011	-	-	50	3459335

Sumber : Kantor Desa

Tabel 6.7 Banyaknya Usaha Jasa Perseorangan / Rumah Tangga Menurut Desa/Kelurahan di Kecamatan Klungkung 2015

Desa/Kelurahan	Sol Sepatu	Pijat/Urut	Cuci Kendaraan	Semir Sepatu	Binatu
(1)	(2)	(3)	(4)	(5)	(6)
01 Satra	-	-	-	-	-
02 Tojan	-	1	1	-	4
03 Gelgel	-	-	2	-	5
04 Kampung Gelgel	-	2	-	-	3
05 Jumpai	-	-	-	-	-
06 Tangkas	-	1	1	-	3
07 Kamasan	-	1	1	-	5
08 Semarapura Klod	2	-	7	-	10
09 Semarapura Klod Kangin	4	-	4	-	11
10 Semarapura Kangin	-	1	1	-	5
11 Semarapura Tengah	-	-	3	-	7
12 Semarapura Kauh	-	-	-	-	4
13 Semarapura Kaja	-	1	-	-	3
14 Akah	-	1	1	-	4
15 Manduang	-	-	-	-	-
16 Selat	-	1	-	-	2
17 Tegak	-	1	-	-	3
18 Selisihan	-	1	-	-	-
2015	6	11	21	-	69
2014	6	11	20	-	55
2013	7	9	18	-	42
2012	13	10	13	-	16
2011	13	10	13	-	16

Sumber : Kantor Desa

Lanjutan Tabel 6.7

Desa/Kelurahan	Reparasi Elektronik	Reparasi Jam	Tukang Listrik	Reparasi Alat Kantor	Strum Accu
(1)	(7)	(8)	(9)	(10)	(11)
01 Satra	-	-	-	-	-
02 Tojan	-	-	1	-	-
03 Gelgel	3	-	2	1	-
04 Kampung Gelgel	2	-	-	-	-
05 Jumpai	-	-	-	-	-
06 Tangkas	-	-	-	-	-
07 Kamasan	1	-	1	-	-
08 Semarapura Klod	5	-	2	2	-
09 Semarapura Klod Kangin	2	7	2	2	-
10 Semarapura Kangin	2	-	1	1	1
11 Semarapura Tengah	1	-	-	2	-
12 Semarapura Kauh	1	-	1	2	-
13 Semarapura Kaja	-	-	-	-	-
14 Akah	3	-	1	1	-
15 Manduang	-	-	-	-	-
16 Selat	1	-	-	-	-
17 Tegak	1	-	-	-	-
18 Selisihan	-	-	-	-	-
2015	22	7	11	11	1
2014	22	7	11	11	1
2013	10	7	11	11	1
2012	10	7	11	11	1
2011	11	7	11	11	1

Sumber : Kantor Desa

Lanjutan Tabel 6.7

Desa	Tukang Sablon	Tukang Jahit	Photo Studio	Tukang Cukur	Salon Kecantikan
(1)	(12)	(13)	(14)	(15)	(11)
01 Satra	-	-	-	-	-
02 Tojan	-	2	-	-	2
03 Gelgel	-	2	-	1	3
04 Kampung Gelgel	2	7	-	1	2
05 Jumpai	-	-	-	-	-
06 Tangkas	-	-	-	-	1
07 Kamasan	-	3	-	1	4
08 Semarapura Klod	3	5	1	4	5
09 Semarapura Klod Kangin	2	3	-	15	5
10 Semarapura Kangin	-	3	-	2	3
11 Semarapura Tengah	-	2	1	-	3
12 Semarapura Kauh	-	2	-	-	2
13 Semarapura Kaja	-	3	-	-	-
14 Akah	-	3	-	-	2
15 Manduang	-	-	-	-	-
16 Selat	-	2	-	-	1
17 Tegak	-	3	-	-	1
18 Selisihan	-	-	-	-	-
2015	7	40	2	24	34
2014	7	40	2	24	32
2013	7	42	3	22	32
2012	7	42	4	20	30
2011	7	42	4	20	30

Sumber : Kantor Desa

Lanjutan Tabel 6.7

Desa	Bengkel Sepeda	Bengkel Mobil	Bengkel Listrik	Tukang Patri/Las
(1)	(16)	(17)	(18)	(19)
01 Satra	-	-	-	-
02 Tojan	-	-	-	-
03 Gelgel	-	-	1	1
04 Kampung Gelgel	-	-	-	1
05 Jumpai	-	-	-	-
06 Tangkas	-	-	-	-
07 Kamasan	-	1	-	2
08 Semarapura Klod	1	1	1	6
09 Semarapura Klod Kangin	3	5	1	6
10 Semarapura Kangin	-	2	-	2
11 Semarapura Tengah	-	-	1	2
12 Semarapura Kauh	-	-	-	1
13 Semarapura Kaja	-	-	-	-
14 Akah	-	2	-	2
15 Manduang	-	-	-	-
16 Selat	-	1	-	2
17 Tegak	-	1	-	1
18 Selisihan	-	-	-	-
2015	4	13	4	26
2014	4	13	4	26
2013	4	13	4	24
2012	4	13	4	24
2011	4	13	4	24

Sumber : Kantor Desa

BAB

7

TRANSPORTASI



PENJELASAN TEKNIS

1. Data panjang jalan negara dan jalan provinsi bersumber dari Dinas Pekerjaan Umum.
2. Sumber data transportasi berasal dari masing-masing instansi terkait, dikumpulkan oleh Badan Pusat Statistik (BPS) setiap bulan/tahun.
3. Kendaraan bermotor adalah setiap kendaraan yang digerakkan oleh peralatan teknik yang ada pada kendaraan tersebut, biasanya digunakan untuk angkutan orang atau barang di atas jalan raya selain kendaraan yang berjalan di atas rel. kendaraan bermotor yang dicatat adalah semua jenis kendaraan kecuali kendaraan bermotor TNI/Polri dan Korps Diplomatik.
4. Mobil penumpang adalah setiap kendaraan bermotor yang dilengkapi dengan tempat duduk untuk sebanyak-banyaknya delapan orang, tidak termasuk tempat duduk untuk pengemudi, baik dilengkapi atau tidak dilengkapi bagasi.
5. Mobil bis adalah setiap kendaraan bermotor yang dilengkapi dengan tempat duduk untuk lebih dari delapan orang, tidak termasuk tempat duduk untuk pengemudi, baik dilengkapi atau tidak dilengkapi bagasi.
6. Mobil truk adalah setiap kendaraan bermotor yang digunakan untuk angkutan barang, selain mobil penumpang, mobil bis dan kendaraan bermotor roda dua.

7. TRANSPORTASI

Meskipun transportasi bukanlah sektor ekonomi utama di Kecamatan Klungkung, namun peranan sektor ini tidak dapat dipisahkan dari sektor lainnya, hal ini mengingat keberadaan sektor transportasi sangat vital keberadaannya guna memperlancar arus barang dan jasa. Tahun 2015 di Kecamatan Klungkung panjang jalan aspal mencapai 90,30 km sedangkan untuk jalan tanah sepanjang 0,5 km. Dari 18 desa/kelurahan yang ada, Desa Gelgel dan Akah memiliki jalan terpanjang yaitu sepanjang 11,5 km, sedangkan desa Kampung Gelgel memiliki jalan terpendek yaitu sepanjang 0,7 km.

Sarana transportasi yang digunakan masyarakat Kecamatan Klungkung adalah transportasi darat berupa angkutan umum antar kota, angkutan pedesaan maupun kendaraan pribadi. Namun seiring kemajuan teknologi yang semakin pesat saat ini keberadaan angkutan kota (angkot) maupun angkutan pedesaan (angdes) semakin hari semakin punah. Kecendrungan masyarakat yang semakin simple dan serba cepat juga menyebabkan keberadaan angkutan jenis ini semakin tidak diminati oleh masyarakat. Sehingga dari ketiga jenis angkutan tersebut yang paling dominan digunakan adalah angkutan pribadi berupa sepeda motor. Dengan pembangunan infrastruktur yang sudah memadai di Klungkung diharapkan aktivitas masyarakat menjadi tidak terganggu sehingga kegiatan ekonomi berjalan lancar.

Tabel 7.1 Panjang Jalan Menurut Jenis Jalan dan Desa/ Kelurahan di Kecamatan Klungkung, 2015

Desa/Kelurahan	Jalan Aspal	Jalan Diperkeras	Jalan Tanah	Jembatan
(1)	(2)	(3)	(4)	(5)
01 Satra	4,60	-	-	1
02 Tojan	8,50	-	-	3
03 Gelgel	11,50	-	-	1
04 Kampung Gelgel	0,70	-	-	1
05 Jumpai	2,80	-	-	-
06 Tangkas	5,20	-	-	3
07 Kamasan	3,50	-	-	-
08 Semarapura Klod	10,40	-	-	2
09 Semarapura Klod Kangin	8,40	-	-	1
10 Semarapura Kangin	4,60	-	-	1
11 Semarapura Tengah	7,50	-	-	-
12 Semarapura Kauh	4,50	-	-	1
13 Semarapura Kaja	1,50	-	-	1
14 Akah	11,50	-	-	-
15 Manduang	2,50	-	-	1
16 Selat	4,00	-	-	2
17 Tegak	3,00	-	0,50	-
18 Selisihan	4,00	-	-	1
2015	90,30	-	0,50	19
2014	89,30	-	-	19
2013	89,30	-	-	19
2012	89,30	-	-	19
2011	89,30	-	-	19

Sumber : Kantor Desa

BAB 8

KEUANGAN



PENJELASAN TEKNIS

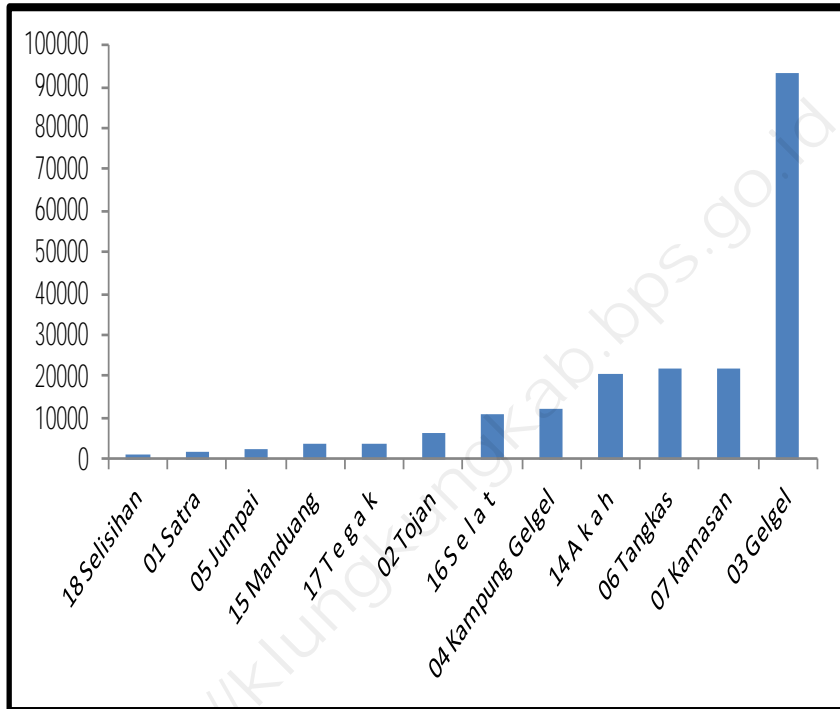
1. Realisasi Penerimaan dan Pengeluaran Pemerintah Desa adalah realisasi/perhitungan APBDes Desa pada tiap tahun anggaran.
2. Pendapatan Asli Daerah (PAD) adalah pendapatan yang diperoleh daerah yang dipungut berdasarkan peraturan daerah sesuai dengan peraturan perundang-undangan, guna keperluan daerah yang bersangkutan dalam membiayai kegiatannya.
3. Dana Perimbangan adalah dana yang bersumber dari pendapatan APBN yang dialokasikan kepada Daerah untuk mendanai kebutuhan daerah dalam rangka pelaksanaan desentralisasi.
4. Lain-lain Pendapatan yang Sah adalah pendapatan lainnya dari pemerintah pusat dan atau dari instansi pusat, serta dari daerah lainnya.

8. KEUANGAN

Sesuai dengan Peraturan Pemerintahan Nomor 60 Tahun 2014 pemerintahan desa diberikan wewenang penuh untuk mengelola segala bentuk keuangan (dana) yang diterima oleh desa baik yang bersumber dari Pemerintah maupun dari pendapatan asli desa (PAD). Dana tersebut digunakan untuk pembiayaan kegiatan rutin maupun pembangunan. Sementara di Kecamatan Klungkung ada 12 desa yang mengelola dana sendiri, sedangkan yang 6 merupakan kelurahan yang pengelolaan dananya langsung dari kecamatan. Tahun 2015 pendapatan rutin seluruh desa di Kecamatan Klungkung sebesar 5.723.942 ribu rupiah, pendapatan rutin ini bersumber dari pos Pendapatan Asli Desa (PAD), bantuan pemerintah baik dari kabupaten maupun propinsi yang berupa Dana Alokasi Desa (ADD) serta dari pos-pos lainnya yang dianggap sah. Dana bantuan pemerintah untuk desa tahun 2015 mengalami peningkatan yang cukup besar bila dibandingkan dengan tahun sebelumnya. Jumlah dana bantuan pemerintah yang diterima desa baik berupa dana ADD maupun berupa dana desa tahun 2015 sebesar 15.475.074 ribu rupiah, meningkat tajam bila dibandingkan dengan tahun 2014. Dana tersebut sebagian besar digunakan oleh desa untuk pembiayaan belanja pegawai dan pembiayaan pembangunan.

Jika dilihat dari pendapatan asli desa (PAD) dari 18 desa/kelurahan yang ada Desa Gelgel memiliki PAD paling besar sekitar 93.044 ribu rupiah per tahun, kemudian urutan kedua Desa Kamasan dengan jumlah PAD sekitar 22.100 ribu rupiah. Sedangkan Desa Selisihan merupakan desa yang memiliki PAD terkecil yaitu sebesar 1.000 ribu rupiah per tahun.

Gambar. 8.1. Pendapatan Asli Desa (PAD) di Kecamatan Klungkung Tahun 2015 (dalam ribuan rupiah)



**Tabel 8.1 Pendapatan dan Pengeluaran Pemerintah Desa/
Kelurahan di Kecamatan Klungkung, 2015
(Ribuan Rupiah)**

Desa /Kelurahan	Pendapatan		Pengeluaran	
	Rutin	Pembangu nan	Rutin	Pembangu nan
(1)	(2)	(3)	(4)	(5)
01 Satra	429.638	1.004.189	429.638	1.004.189
02 Tojan	548.176	883.816	548.176	883.816
03 Gelgel	324.580	268.885	324.580	260.885
04 Kampung Gelgel	165.235	157.364	165.235	157.364
05 Jumpai	548.176	900.265	548.176	900.265
06 Tangkas	537.253	999.135	537.253	999.135
07 Kamasan	465.698	856.512	465.698	856.512
08 Semarapura Klod	-	-	-	-
09 Semarapura Klod Kangin	-	-	-	-
10 Semarapura Kangin	-	-	-	-
11 Semarapura Tengah	-	-	-	-
12 Semarapura Kauh	-	-	-	-
13 Semarapura Kaja	-	-	-	-
14 Akah	531.607	1.208.429	531.607	1.208.429
15 Manduang	630.638	880.286	630.638	880.286
16 Selat	548.455	2.600.739	548.455	2.600.739
17 Tegak	499.833	1.526.244	499.833	1.526.244
18 Selisihan	494.653	1.030.006	494.653	1.030.006
2015	5.723.942	12.315.870	5.723.942	12.307.87
2014	3.730.610	4.382.001	3.730.610	4.423.508
2013	2.474.064	8.280.831	2.474.064	8.280.831
2012	2.655.851	646.940	2.655.851	646.707
2011	2.582.559	554.262	2.600.849	558.810

Sumber : Kantor Desa

Tabel 8.2 Penerimaan Pembangunan Desa/Kelurahan Dirinci Menurut Sumber Penerimaan di Kecamatan Klungkung 2015

Desa/Kelurahan	Pendapatan Asli Desa (Ribuan Rupiah)	Bantuan dari Pemerintah (Ribuan Rupiah)	Swadaya Masyarakat (Ribuan Rupiah)	Lainnya (Ribuan Rupiah)
(1)	(2)	(3)	(4)	(5)
01 Satra	1.700	1.432.127	-	-
02 Tojan	6.225	1.425.767	-	-
03 Gelgel	93.044	500.421	-	-
04 Kampung Gelgel	12.350	310.249	-	-
05 Jumpai	2.182	1.446.259	-	-
06 Tangkas	22.002	1.514.386	-	-
07 Kamasan	22.100	1.300.110	-	-
08 Semarapura Klod	-	-	-	-
09 Semarapura Klod Kangin	-	-	-	-
10 Semarapura Kangin	-	-	-	-
11 Semarapura Tengah	-	-	-	-
12 Semarapura Kauh	-	-	-	-
13 Semarapura Kaja	-	-	-	-
14 Akah	20.558	1.715.878	-	3.600
15 Manduang	3.386	1.507.538	-	-
16 Selat	10.728	2.022.607	-	-
17 Tegak	3.475	776.073	-	-
18 Selisihan	1.000	1.523.659	-	-
2015	198.750	15.475.074	-	3.600
2014	242.076	7.869.735	-	800
2013	168.442	8.968.129	-	-
2012	145.017	3.146.990	-	-
2011	189.291	2.814.423	-	-

Sumber : Kantor Desa

DATA

MENCERDASKAN BANGSA

Enlighten The Nation

<https://klungkungkab.bps.go.id>



**BADAN PUSAT STATISTIK
KABUPATEN KLUNGKUNG**

Jl. Raya Besakih, Desa Akah, Kec. Klungkung
Tlp. (0366) 21180, Fax. (0366) 24242, E-mail : bps5105@bps.go.id
Homepage : <http://klungkungkab.bps.go.id>

ISSN 2477-1560

