

# KECAMATAN KEDUNGPRING DALAM ANGKA

*Kedungpring District in Figures*

Volume: 36, 2024

# 2024





Katalog/*Catalogue*: 1102001.3524080  
ISSN 2798-785x

# **KECAMATAN KEDUNGPRING DALAM ANGKA *KEDUNGPRING DISTRICT IN FIGURES* 2024**

Volume 36, 2024

# **KECAMATAN KEDUNGPRING DALAM ANGKA**

## ***Kedungpring District in Figures***

**2024**

Volume 36, 2024

ISSN: 2798-785x

No. Publikasi/*Publication Number*: 35240.24017

Katalog /*Catalog*: 1102001.3524080

Ukuran Buku/*Book Size*: 14,8 cm x 21 cm

Jumlah Halaman/*Number of Pages* : xxviii + 102 hal/*pages*

Naskah/*Manuscript*:

BPS Kabupaten Lamongan

*BPS-Statistics of Lamongan Regency*

Penyunting/*Editor*:

BPS Kabupaten Lamongan

*BPS-Statistics of Lamongan Regency*

Desain Kover/*Cover Design*:

BPS Kabupaten Lamongan

*BPS-Statistics of Lamongan Regency*

Ilustrasi Kover/*Cover Illustration*:

Panen Padi

Diterbitkan oleh/*Published by*:

©BPS Kabupaten Lamongan

©*BPS-Statistics of Lamongan Regency*

Dicetak oleh/*Printed by*:

Dilarang mengumumkan, mendistribusikan, mengomunikasikan, dan/atau menggandakan sebagian atau seluruh isi buku ini untuk tujuan komersil tanpa izin tertulis dari Badan Pusat Statistik Kabupaten Lamongan.

*Prohibited to announce, distribute, communicate, and/or copy part or all of this book for commercial purpose without permission from BPS-Statistics Indonesia of Lamongan Regency.*

**TIM PENYUSUN/COMPILERS**  
**KECAMATAN KEDUNGPRING DALAM ANGKA**  
*Kedungpring District in Figures*  
**2024**

Volume 36, 2024

**Pengarah/Director**

Bagyo Trilaksono

**Penanggung Jawab/Persons in Charge**

Bagyo Trilaksono

**Penyunting/Editors**

Rahma Badi'atul Fajriyah

**Pengolah Data dan Penulis Naskah/Data Processor and Writers**

Joko Santoso

**Penata Letak/Layout Designers**

Joko Santoso

**Penerjemah/Translators**

Joko Santoso



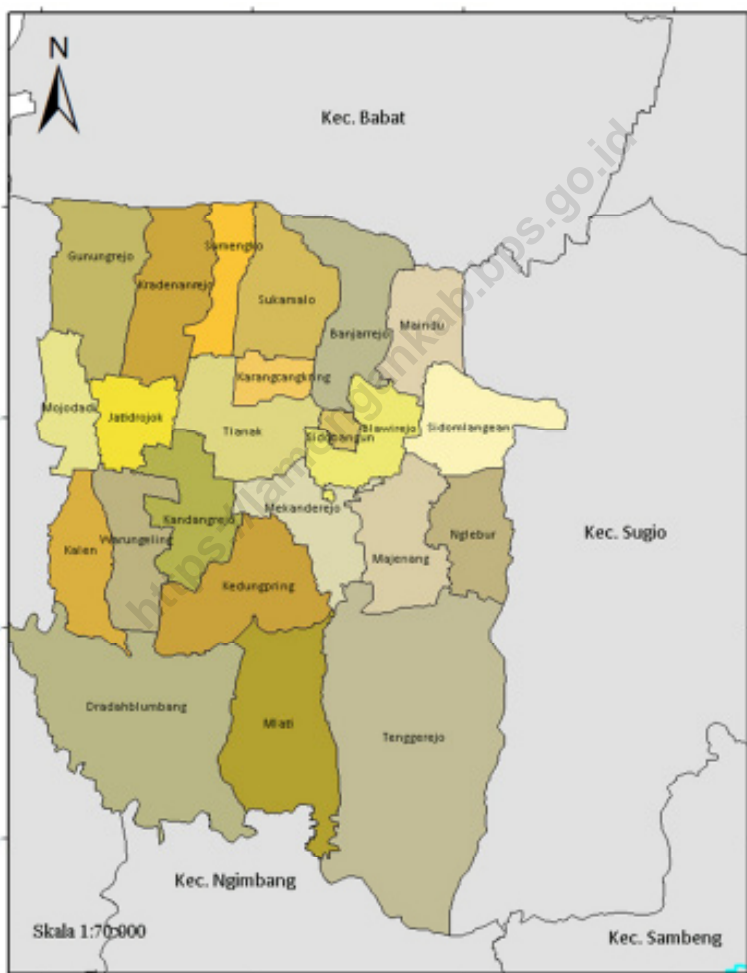
## **KONTRIBUTOR DATA/DATA CONTRIBUTORS**

1. Kementerian Agama Kabupaten Lamongan/*Ministry of Religious Affair Lamongan Regency*
2. [dapo.kemendikbud.go.id/dapo.kemendikbud.go.id](http://dapo.kemendikbud.go.id/dapo.kemendikbud.go.id)
3. Dinas Sumber Daya Air Kabupaten Lamongan/*Lamongan Regency Water Resources Service*
4. Badan Pusat Statistik/*BPS-Statistics Indonesia*
5. Dinas Kependudukan Dan Catatan Sipil Kabupaten Lamongan/*Lamongan Regency Population and Civil Registry Service*
6. Dinas Perikanan Kabupaten Lamongan/*Lamongan Regency Fisheries Service*
7. UPT. Dinas Peternakan dan Kesehatan Hewan Kecamatan Kedungpring/*UPT. Kedungpring District Animal Husbandry and Health Service*
8. UPT. Dinas Pengendalian Penduduk dan Keluarga Berencana Kecamatan Kedungpring/*UPT. Kedungpring District Population Control and Family Planning Service*
9. UPT. Dinas Pertanian Kecamatan Kedungpring/*UPT. Kedungpring District Agriculture Service*
10. Kantor Camat Kedungpring/*District Government Office*
11. Kantor Desa/*Village Governmet Office*





**PETA WILAYAH KECAMATAN KEDUNGPRING**  
**MAP OF KEDUNGPRING DISTRICT**





**KEPALA BPS KABUPATEN LAMONGAN**  
**HEAD OF BPS-STATISTICS LAMONGAN REGENCY**



**BAGYO TRILAKSONO**



## KATA PENGANTAR

Kecamatan Kedungpring Dalam Angka 2024 merupakan publikasi tahunan yang diterbitkan oleh BPS Kabupaten Lamongan. Disadari bahwa publikasi ini belum sepenuhnya memenuhi harapan pihak pemakai data khususnya para perencana, namun diharapkan dapat membantu melengkapi penyusunan rencana pembangunan di Kabupaten Lamongan Khususnya Kecamatan Kedungpring.

Publikasi ini dapat terwujud berkat kerja sama dan bantuan dari berbagai pihak baik instansi pemerintah maupun swasta. Kepada semua pihak yang telah memberikan bantuan disampaikan penghargaan dan terima kasih yang sebesar-besarnya.

Walaupun publikasi ini telah disiapkan sebaik-baiknya, namun disadari masih ada kekurangan dan kesalahan yang terjadi. Untuk perbaikan publikasi ini, tanggapan dan saran yang bersifat konstruktif dari para pemakai sangat diharapkan.

Lamongan, September 2024  
Kepala BPS Kabupaten Lamongan



**BAGYO TRILAKSONO**

## **PREFACE**

*Kedungpring Subdistrict in Figures 2024 is an annual publication published by the BPS Lamongan Regency. It is realized that this publication has not fully met the expectations of data users, especially planners, but is expected to help complete the preparation of development plans in Lamongan Regency, especially Kedungpring Subdistrict.*

*This publication was made possible thanks to the cooperation and assistance from various parties, both government and private institutions. To all those who have provided assistance, we express our deepest gratitude and appreciation.*

*Although this publication has been prepared as well as possible, it is realized that there are still shortcomings and mistakes that occur. For the improvement of this publication, comments and suggestions that are constructive from the users are highly expected.*

*Lamongan, September 2024*  
*Chief Statistician of Lamongan Regency*



**BAGYO TRILAKSONO**

**DAFTAR ISI/CONTENTS**  
**KECAMATAN KEDUNGPRING DALAM ANGKA**  
*Kedungpring District in Figures*  
**2024**  
 Volume 36, 2024

	Halaman <i>Page</i>
Kata Pengantar .....	xi
Preface .....	xii
Daftar Isi/Contents.....	xiii
Daftar Tabel/ <i>List of Tables</i> .....	xv
Daftar Gambar/ <i>List of Figures</i> .....	xxiii
Penjelasan Umum/ <i>Explanatory Notes</i> .....	xxv
Daftar Singkatan/ <i>List of Abbreviation</i> .....	xxvii
1. Geografi/ <i>Geography</i> .....	1
2. Pemerintahan/ <i>Government</i> .....	11
3. Penduduk/ <i>Population</i> .....	23
4. Sosial dan Kesejahteraan Rakyat/ <i>Social and Welfare</i> .....	33
5. Pertanian/ <i>Agriculture</i> .....	61
6. Pariwisata, Transportasi, dan Komunikasi/ <i>Tourism, Transportation, and Communication</i> .....	75
7. Perbankan, Koperasi, dan Perdagangan/ <i>Banking, Cooperative, and Trade</i> .....	87
Daftar Pustaka/ <i>Bibliography</i> .....	99





## DAFTAR TABEL/LIST OF TABLES

Tabel Table		Halaman Page
<b>1.</b>	<b>GEOGRAFI/GEOGRAPHY</b>	
<b>1.1</b>	<b>KEADAAN GEOGRAFI GEOGRAPHY CONDITION</b>	
1.1.1	Luas Daerah Menurut Desa di Kecamatan Kedungpring, 2023 <i>Total Area by Villages in Kedungpring District, 2023</i> .....	7
1.1.2	Jarak ke Ibukota Kecamatan dan Ibukota Kabupaten/Kota Menurut Desa di Kecamatan Kedungpring (km), 2023 <i>Distance to the District Capital and Regency/Municipal Capital by Villages in Kedungpring District (km), 2023</i> .....	8
1.1.3	Pengamatan Unsur Iklim Menurut Bulan di Stasiun Kedungpring, 2023 <i>Observation of Climate Elements by Month at Kedungpring District, 2023</i> .....	9
<b>2.</b>	<b>PEMERINTAHAN/GOVERNMENT</b>	
<b>2.1</b>	<b>WILAYAH ADMINISTRATIF ADMINISTRATIVE AREA</b>	
2.1.1	Jumlah Rukun Warga (RW) dan Rukun Tetangga (RT) Menurut Desa di Kecamatan Kedungpring, 2023 <i>Number of Rukun Warga and Rukun Tetangga by Villages in Kedungpring District, 2023</i> .....	17
<b>2.2</b>	<b>SUMBER DAYA MANUSIA HUMAN RESOURCES</b>	
2.2.1	Camat Kedungpring Periode Tahun 1982 - 2023 <i>District of Kedungpring Period 1982 - 2023</i> .....	18
2.2.2	Kepala Desa / Kelurahan dan Sekretaris Desa / Kelurahan Kecamatan Kedungpring 2023 <i>Head of Village/District and Secretary of Village/District of Kedungpring 2023</i> .....	19
2.2.3	Banyaknya Pegawai Kantor Camat Menurut Pendidikan dan Jenis Kelamin Kecamatan Kedungpring 2023 <i>Number of District Head Office Employees by Education and Gender in Kedungpring District, 2023</i> .....	20

### 3. PENDUDUK/POPULATION

3.1	Jumlah Penduduk Berdasarkan Jenis Kelamin Menurut Desa di Kecamatan Kedungpring, 2023 <i>Number of Population by Gender by Village in Kedungpring District, 2023</i> .....	29
3.2	Jumlah Kepala Keluarga Berdasarkan Jenis Kelamin Menurut Desa di Kecamatan Kedungpring, 2023 <i>Number of Family Heads by Gender by Village in Kedungpring District, 2023</i> .....	30
3.3	Banyaknya Penduduk yang Datang menurut Desa dan Jenis Kelamin di Kecamatan Kedungpring 2023 <i>Number of Residents Coming by Village/District and Gender in Kedungpring District 2023</i> .....	31
3.4	Banyaknya Penduduk yang Pindah menurut Desa dan Jenis Kelamin di Kecamatan Kedungpring 2023 <i>Number of Residents Migrating by Village and Gender in Kedungpring District 2023</i> .....	32

### 4. SOSIAL DAN KESEJAHTERAAN RAKYAT/SOCIAL AND WELFARE

#### 4.1 PENDIDIKAN EDUCATION

4.1.1	Banyaknya Desa <sup>1</sup> /Kelurahan yang Memiliki Fasilitas Sekolah Menurut Tingkat Pendidikan di Kecamatan Kedungpring, 2021–2023 <i>Number of Villages<sup>1</sup>/Kelurahan Having Educational Facilities by Educational Level in Kedungpring District, 2021–2023</i> .....	40
4.1.2	Jumlah Sekolah Menurut Tingkat Pendidikan di Kecamatan Kedungpring, 2022/2023 dan 2023/2024 <i>Number of Schools by Educational Level in Kedungpring District, 2022/2023 and 2023/2024</i> .....	41
4.1.3	Jumlah Guru Menurut Tingkat Pendidikan di Kecamatan Kedungpring, 2022/2023 dan 2023/2024 <i>Number of Teachers by Educational Level in Kedungpring District, 2022/2023 and 2023/2024</i> .....	42

Tabel Table	Halaman Page	
4.1.4	Jumlah Murid Menurut Tingkat Pendidikan di Kecamatan Kedungpring, 2022/2023 dan 2023/2024 <i>Number of Pupils by Educational Level in Kedungpring District, 2022/2023 and 2023/2024.....</i>	43
<b>4.2 KESEHATAN</b>		
<b>HEALTH</b>		
4.2.1	Banyaknya Desa <sup>1</sup> /Kelurahan yang Memiliki Sarana Kesehatan Menurut Jenis Sarana Kesehatan di Kecamatan Kedungpring, 2021–2023 <i>Number of Villages<sup>1</sup>/Kelurahan Health Facilities by Type of Health Facilities in Kedungpring District, 2021–2023.....</i>	44
4.2.2	Banyaknya Warga Penderita Kekurangan Gizi Menurut Desa di Kecamatan Kedungpring, 2023 <i>Number of People with Malnutrition by Villages in Kedungpring District, 2023.....</i>	45
<b>4.3 PERUMAHAN DAN LINGKUNGAN</b>		
<b>HOUSING AND ENVIRONMENT</b>		
4.3.1	Banyaknya Desa Menurut Sumber Air Minum Sebagian Besar Keluarga di Kecamatan Kedungpring, 2021–2023 <i>Number of Villages by Drinking Water Source of Majority Family in Kedungpring District, 2021–2023 .....</i>	46
4.3.2	Banyaknya Keluarga Menurut Desa dan Jenis Pengguna Listrik di Kecamatan Kedungpring, 2023 <i>Number of Family by Villages and Type of Electricity Consumer in Kedungpring District, 2023.....</i>	47
4.3.3	Banyaknya Desa Menurut Sumber Penerangan Jalan Utama Desa di Kecamatan Kedungpring, 2021–2023 <i>Number of Villages by Source of Villages's Main Street Illumination in Kedungpring District, 2021–2023 .....</i>	48
4.3.4	Banyaknya Desa Menurut Penggunaan Fasilitas Tempat Buang Air Besar Sebagian Besar Keluarga di Kecamatan Kedungpring, 2021–2023 <i>Number of Villages by Toilet Facility Used by Majority Family in Kedungpring District, 2021–2023 .....</i>	49

Tabel Table	Halaman Page
4.3.5	50
<p>Banyaknya Desa Menurut Jenis Bahan Bakar untuk Memasak yang Digunakan Sebagian Besar Keluarga di Kecamatan Kedungpring 2023  <i>Number of Villages by Type of Cooking Fuel Used by Majority Family in Kedungpring District, 2023</i>.....</p>	
<b>4.4</b>	
<p><b>AGAMA DAN SOSIAL LAINNYA</b>  <b>RELIGION AND OTHER SOCIAL AFFAIRS</b></p>	
4.4.1	51
<p>Jumlah Tempat Peribadatan Menurut Desa di Kecamatan Kedungpring, 2023  <i>Number of Worship Places by Villages in Kedungpring District, 2023</i></p>	
4.4.2	52
<p>Banyaknya Kejadian Bencana Alam Menurut Desa dan Jenis Bencana Alam di Kecamatan Kedungpring, 2023  <i>Number of Natural Disaster Events by Villages and Type of Natural Disaster in Kedungpring District, 2023</i>.....</p>	
4.4.3	55
<p>Banyaknya Korban Jiwa Akibat Bencana Alam Menurut Desa dan Jenis Bencana Alam di Kecamatan Kedungpring, 2023  <i>Number of Fatalities Due to Natural Disasters by Villages and Type of Natural Disaster in Kedungpring District, 2023</i> .....</p>	
4.4.4	58
<p>Keberadaan Fasilitas/Upaya Antisipasi/Mitigasi Bencana Alam Menurut Desa di Kecamatan Kedungpring, 2023  <i>Existence of Facilities/Efforts for Anticipation/Mitigation of Natural Disasters by Villages by Villages in Kedungpring District, 2023</i> .....</p>	
4.4.5	60
<p>Banyaknya Desa yang Memiliki Fasilitas Kegiatan Olahraga Menurut Jenis Olahraga dan Ketersediaan Fasilitas/Lapangan Olahraga di Kecamatan Kedungpring, 2023  <i>Number of Villages Having Sport Activities Groups by Type of Sport and Availability of Sport Facilities/Fields in Kedungpring District, 2023</i> .....</p>	
<b>5.</b>	
<p><b>PERTANIAN/AGRICULTURE</b></p>	
5.1	68
<p>Luas Panen Tanaman Sayuran dan Buah-buahan Semusim Menurut Jenis Tanaman di Kecamatan Kedungpring (ha), 2022–2023  <i>Harvested Area of Seasonal Vegetables and Fruits by Kind of Plant in Kedungpring District (ha), 2022–2023</i>.....</p>	

Tabel Table	Halaman Page	
5.2	Produksi Tanaman Sayuran dan Buah-buahan Semusim Menurut Jenis Tanaman di Kecamatan Kedungpring (kuintal), 2022–2023 <i>Production of Seasonal Vegetables and Fruits by Kind of Plant in Kedungpring District (quintal), 2022–2023</i> .....	69
5.3	Luas Panen Tanaman Biofarmaka Menurut Jenis Tanaman di Kecamatan Kedungpring (m <sup>2</sup> ), 2022–2023 <i>Harvested Area of Medicinal Plants by Kind of Plant in Kedungpring District (m<sup>2</sup>), 2022–2023</i> .....	70
5.4	Produksi Tanaman Biofarmaka Menurut Jenis Tanaman di Kecamatan Kedungpring (kg), 2022–2023 <i>Production of Medicinal Plants by Kind of Plant in Kedungpring District (kg), 2022–2023</i> .....	71
5.5	Luas Panen Tanaman Hias Menurut Jenis Tanaman di Kecamatan Kedungpring (m <sup>2</sup> ), 2022–2023 <i>Harvested Area of Ornamental Plants by Kind of Plant in Kedungpring District (m<sup>2</sup>), 2022–2023</i> .....	72
5.6	Produksi Tanaman Hias Menurut Jenis Tanaman di Kecamatan Kedungpring (tangkai), 2022–2023 <i>Production of Ornamental Plants by Kind of Plant in Kedungpring District (stalks), 2022–2023</i> .....	73
5.7	Produksi Buah-Buahan dan Sayuran Tahunan Menurut Jenis Tanaman di Kecamatan Kedungpring (kuintal), 2022–2023 <i>Production of Annual Fruits and Vegetables by Kind of Plant in Kedungpring District (quintal), 2022–2023</i> .....	74
<b>6.</b>	<b>PARIWISATA, TRANSPORTASI, DAN KOMUNIKASI/TOURISM, TRANSPORTATION, AND COMMUNICATION</b>	
<b>6.1</b>	<b>PARIWISATA TOURISM</b>	
6.1.1	Jumlah Sarana Akomodasi Menurut Desa dan Jenis Akomodasi di Kecamatan Kedungpring, 2023 <i>Number of Accomodation Facilities by Villages and Type of Accomodation in Kedungpring District, 2023</i> .....	82

**6.2 TRANSPORTASI**

**TRANSPORTATION**

6.2.1	Prasarana dan Sarana Transportasi Antar Desa Menurut Desa di Kecamatan Kedungpring, 2023 <i>Inter-Villages Transportation Infrastructure and Facilities by Villages in Kedungpring District, 2023</i> .....	83
-------	--	----

**6.3 KOMUNIKASI**

**COMMUNICATION**

6.2.2	Keberadaan Kantor Pos/Pos Pembantu/Rumah Pos, Pos Keliling, dan Perusahaan/Agen Jasa Ekspedisi Swasta Menurut Desa di Kecamatan Kedungpring, 2023 <i>Number of Post Office/Subsidiary of Post Office, Mobile Portal Service, Private Expedition Service Company by Villages in Kedungpring District, 2023</i> .....	85
-------	--	----

6.3.1	Jumlah Menara Telepon seluler dan Operator Layanan Komunikasi Telepon Seluler Menurut Desa di Kecamatan Kedungpring, 2023 <i>Number of Base Transceiver Station (BTS) and Cellular Phone Communication Service Operators by Villages in Kedungpring District, 2023</i> .....	86
-------	---	----

6.3.2	Kekuatan Sinyal Telepon Seluler dan Jenis Sinyal Internet Telepon Seluler Menurut Desa di Kecamatan Kedungpring, 2023 <i>The Strenght of Celular Phone Signal by Villages in Kedungpring District, 2023</i> .....	87
-------	--	----

**7. PERBANKAN, KOPERASI, DAN PERDAGANGAN/BANKING, COOPERATIVE, AND TRADE**

7.1	Banyaknya Sarana Lembaga Keuangan Bank Menurut Desa dan Jenis Bank di Kecamatan Kedungpring, 2023 <i>Number of Bank by Villages and Type of Bank in Kedungpring District, 2023</i> .....	96
-----	---	----

7.2	Banyaknya Koperasi Aktif Menurut Menurut Desa dan Jenis Koperasi di Kecamatan Kedungpring, 2023 <i>Number of Cooperative by Villages and Type of Cooperative in Kedungpring District, 2023</i> .....	97
-----	---	----

Tabel  
Table

Halaman  
Page

7.3	Banyaknya Sarana Perdagangan Menurut Desa dan Jenis Sarana Perdagangan di Kecamatan Kedungpring, 2023 <i>Number of Trade Facilities by Villages and Type of Trade Facilities in Kedungpring District, 2023</i> .....	99
-----	---	----

<https://lamongankab.bps.go.id>





## DAFTAR GAMBAR/LIST OF FIGURES

	Halaman Page	
1.1	Perkembangan Jumlah Hari Hujan di Kecamatan Kedungpring, 2018 - 2023 <i>Development of the Number of Rainy Days in Kedungpring District, 2018 – 2023</i> .....	5
1.2	Luas Wilayah Menurut Desa Di Kecamatan Kedungpring, 2023 <i>Area by Village in Kedungpring District, 2023</i> .....	6
2.1	Jumlah Dusun, Rukun Warga (RW) dan Rukun Tetangga (RT) Menurut Desa di Kecamatan Kedungpring, 2023 <i>Number of Dusun, Rukun Warga and Rukun Tetangga by Villages in Kedungpring District, 2023</i> .....	15
2.2	Banyaknya Pegawai Kecamatan Menurut Jabatan, Pendidikan dan Jenis Kelamin 2023 <i>Number of District Employees According to Position, Education and Gender, 2023</i> .....	16
3.1	Kepadatan Penduduk Menurut Desa di Kecamatan Kedungpring, 2023 <i>Population Density by Village in Kedungpring District, 2023</i> .....	27
3.2	Banyak Penduduk menurut Jenis Kelamin Per Desa di Kecamatan Kedungpring, 2023 <i>Number of Population by Gender Per Village in Kedungpring District, 2023</i> .....	28
4.1	Jumlah Fasilitas Pendidikan Negeri dan Swasta di Kecamatan Kedungpring, 2023 <i>Number of Public and Private Education Facilities in Kedungpring District, 2023</i> .....	38
4.2	Banyaknya Tempat Peribadatan di Kecamatan Kedungpring 2023 <i>Number of Places of Worship in Kedungpring District, 2023</i> .....	39
5.1	Luas Wilayah Menurut Jenis Penggunaan Lahan di Kecamatan Kedungpring, 2023 <i>Area by Type of Land Use in Kedungpring District, 2023</i> .....	66
5.2	Produksi Tanaman Pangan di Kecamatan Kedungpring (kg), 2023 <i>Food Crop Production in Kedungpring District (kg), 2023</i> .....	67

6.1	Jumlah Operator Layanan Komunikasi Telepon Seluler Menurut Desa di Kecamatan Kedungpring, 2023 <i>Number of Cellular Phone Communication Service Operators by Villages in Kedungpring District, 2023 .....</i>	80
6.2	Kekuatan Sinyal Menurut Desa di Kecamatan Kedungpring, 2023 <i>Signal Strength According to Villages in Kedungpring District, 2023 ...</i>	81
7.1	Banyaknya Lembaga Keuangan Pinjam Menurut Desa di Kecamatan Kedungpring, 2023 <i>Number of Borrowing Financial Institutions by Village in Kedungpring District, 2023.....</i>	94
7.2	Jumlah Pasar menurut bangunan di Kecamatan Kedungpring, 2023 <i>Number of markets by building in Kedungpring District, 2023.....</i>	95

## PENJELASAN UMUM/EXPLANATORY NOTES

Tanda-tanda, satuan-satuan, dan lain-lainnya yang digunakan dalam publikasi ini adalah sebagai berikut:

*Symbols, measurement units, and acronyms which are used in this publication, are as follows:*

### 1. TANDA-TANDA/SYMBOLS

Data tidak tersedia/ <i>Data not available</i> .....	: ...
Tidak ada atau nol / <i>Null or zero</i> .....	: -
Data dapat diabaikan/ <i>Data negligible</i> .....	: ~0
Tanda decimal/ <i>Decimal point</i> .....	: ,
Data tidak dapat ditampilkan/ <i>Not applicable</i> .....	: NA
Angka estimasi/ <i>Estimated figures</i> .....	: e
Angka diperbaiki/ <i>Revised figures</i> .....	: r
Angka sementara/ <i>Preliminary figures</i> .....	: *
Angka sangat sementara/ <i>Very preliminary figures</i> .....	: **
Angka sangat sangat sementara/ <i>Very very preliminary figures</i> .....	: ***

### 2. SATUAN/UNITS

barel/ <i>barrel</i> .....	: 158,99 liter/ <i>litres</i> = 1/6,2898 m <sup>3</sup>
hektare (ha)/ <i>hectare (ha)</i> .....	: 10.000 m <sup>2</sup>
kilometer (km)/ <i>kilometres (km)</i> .....	: 1.000 meter/ <i>meters (m)</i>
knot/ <i>knot</i> .....	: 1,8523 km/jam ( <i>km/hour</i> )
kuintal/ <i>quintal</i> .....	: 100 kg
KWh .....	: 1.000 Watt <i>hour</i>
MWh .....	: 1.000 KWh
liter (untuk beras)/ <i>litre (for rice)</i> .....	: 0,80 kg
MMSCF .....	: 1/35,3 m <sup>3</sup>
metrik ton (m.ton)/ <i>metric ton (m. ton)</i> .....	: 0,98421 long ton = 1.000 kg
ons/ <i>ounce</i> .....	: 28,31 gram/ <i>grams</i>
ton .....	: 1.000 kg

Satuan lain: buah, dus, butir, helai/lembar, kaleng, batang, pulsa, ton kilometer (ton-km), jam, menit, persen (%).

*Other units: unit, pack, pieces, sheet, tin, pulse, ton-kilometres(ton-km), hour, minute, percent (%).*

Perbedaan angka di belakang koma disebabkan oleh pembulatan angka.

*The difference in decimal numbers is caused by rounding.*



## DAFTAR SINGKATAN/LIST OF ABBREVIATION

SI	: Stasiun Iklim/ <i>Climate Station</i>
SMPK	: Stasiun Meterologi Pertanian Khusus/ <i>Special Agricultural Meteorological Station</i>
t.t	: Tempat tidur/ <i>Bed</i>
BCG	: Bacillus Calmette Guerin
DPT	: Difteri, Pertusis, Tetanus/ <i>Diphtheria, Tetanus, and Pertussis</i>
TT	: Tetanus Toxoid
IOT	: Industri Obat Tradisional/ <i>Traditional Medicine Industry</i>
IKOT	: Industri Kecil Obat Tradisional/ <i>Traditional Medicine Small Industry</i>
Alkes	: Alat kesehatan/ <i>Health Kits</i>
PKRT	: Perbekalan Kesehatan Rumah tangga/ <i>Household Health Logistics</i>
Kompl	: Komplemen/ <i>Complement</i>
IRTP	: Industri Pangan Produksi Rumah Tangga/ <i>Foods Home Industry</i>
PBF	: Pedagang Besar Farmasi/ <i>Pharmacy Whole-seller</i>
GFK	: Gudang Farmasi Kab/Kota/Regency/ <i>Municipality Pharmacy Warehouse</i>
RB	: Rumah Bersalin/ <i>Delivery House</i>
Pustu	: Puskesmas pembantu/ <i>Auxiliary Public Health Center</i>
BP	: Balai Pengobatan/ <i>Polyclinic</i>
TPS	: Tempat Pembuangan Sampah Sementara / <i>landfill</i>
Jamkesmas	: Jaminan kesehatan masyarakat miskin/ <i>Poor public health insurance</i>
PJKMU	: Program Jaminan Kesehatan Masyarakat Umum/ <i>General Public Health Insurance Program</i>
SIUP	: Surat Ijin Usaha Perdagangan/ <i>Trading Permission Letter</i>
TDP	: Tanda Daftar Perusahaan/ <i>Company Registration Identity</i>
API	: Angka Pengenal Importir/ <i>Importer's Identity Number</i>



# 01

## GEOGRAFI GEOGRAPHY

LUAS WILAYAH

1

84,54

*Km<sup>2</sup>*



DESA TERLUAS

2

Dradahblumbang



CURAH HUJAN

3

1.414

*mm*







**PENJELASAN TEKNIS**

1. Kecamatan Kedungpring merupakan salah satu dari 27 kecamatan yang ada di Kabupaten Lamongan. Kecamatan ini terdiri atas 20 Desa yaitu Desa Dradahblumbang, Mlati, Tenggerejo, Nglebur, Majenang, Mekanderejo, Kedungpring, Kandangrejo, Warungering, Kalen, Mojodadi, Jatidrojok, Tlanak, Sidobangun, Kedungpring, Sidomlangean, Maindu, Banjarejo, Karangcangkring dan Sukomalo.
2. Wilayah Kecamatan Kedungpring bagian utara berbatasan dengan Kabupaten Gresik, bagian timur berbatasan dengan Kecamatan Karangbinangun, bagian selatan berbatasan dengan Kecamatan Turi, dan bagian barat berbatasan dengan Kecamatan Karanggeneng.
3. Luas wilayah Kecamatan Kedungpring adalah sebesar 33,47 km<sup>2</sup>. Desa terluas adalah Desa Kandangrejo. Dilihat dari morfologi permukaan bumi, yang terluas adalah daerah dataran sedang..

**TECHNICAL NOTES**

1. *Kedungpring District is one of 27 sub-districts in Lamongan Regency. This sub-district consists of 20 villages, namely Dradahblumbang, Mlati, Tenggerejo, Nglebur, Majenang, Mekanderejo, Kedungpring, Kandangrejo, Warungering, Kalen, Mojodadi, Jatidrojok, Tlanak, Sidobangun, Kedungpring, Sidomlangean, Maindu, Banjarejo, Karangcangkring and Sukomalo.*
2. *The northern part of Kedungpring District is bordered by Gresik Regency, the eastern part is bordered by Karangbinangun District, the southern part is bordered by Turi District, and the western part is bordered by Karanggeneng District.*
3. *The area of Kedungpring District is 33.47 km<sup>2</sup>. The largest village is Kandangrejo Village. Judging from the morphology of the earth's surface, the widest is the medium plain.*

**ULASAN**

Kecamatan Kedungpring merupakan salah satu dari 27 kecamatan yang berada di Wilayah Kabupaten Lamongan. Sebagian besar luas wilayah terletak pada daerah dataran rendah dengan ketinggian DPL antara 18 hingga 40 meter.

Posisi wilayah Kecamatan Kedungpring terletak di bagian tengah dari wilayah Kabupaten Lamongan dengan batas titik koordinat antara 112°10'01" hingga 112°13'28" Bujur Timur dan 07°08'19" sampai 07°12'27"Lintang Selatan. Adapun atas wilayah administrasi Kecamatan Kedungpring adalah Sebelah Utara berbatasan dengan Kecamatan Babat, Sebelat Timur berbatasan dengan Kecamatan Sugio, Sebelah Selatan berbatasan dengan Kecamatan Ngimbang dan Sebelah Barat berbatasan dengan Kecamatan Modo.

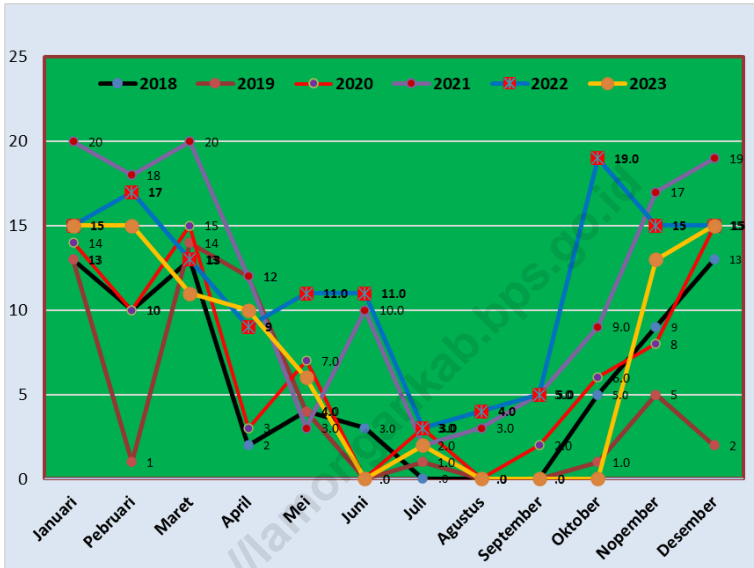
Luas Kecamatan Kedungpring 84,54 Km<sup>2</sup> terbagi dalam 23 desa. Bila dilihat dari luas wilayahnya, desa yang mempunyai wilayah desa terbesar adalah Desa Dradahblumbang 11,20 Km<sup>2</sup> atau 13,25% dari total luas wilayah kecamatan, sedangkan Desa Sidobangun adalah desa dengan luas terkecil yaitu hanya 0,34 Km<sup>2</sup> atau 0,40% dari wilayah kecamatan. Seluruh desa di wilayah Kecamatan Kedungpring sebagian besar topografinya berupa dataran.

**DESCRIPTION**

*Kedungpring District is one of 27 sub-districts in the Lamongan Regency Area. Most of the area is located in lowland areas with a DPL height of between 18 and 40 meters.*

*The position of the Kedungpring District area is located in the central part of the Lamongan Regency area with coordinate boundaries between 112°10'01" to 112°13'28" East Longitude and 07°08'19" to 07°12'27" South Latitude. The administrative area of Kedungpring District is the North Side. borders Babat District, East Sebelat borders Sugio District, South side borders Ngimbang District and West side borders Modo District.*

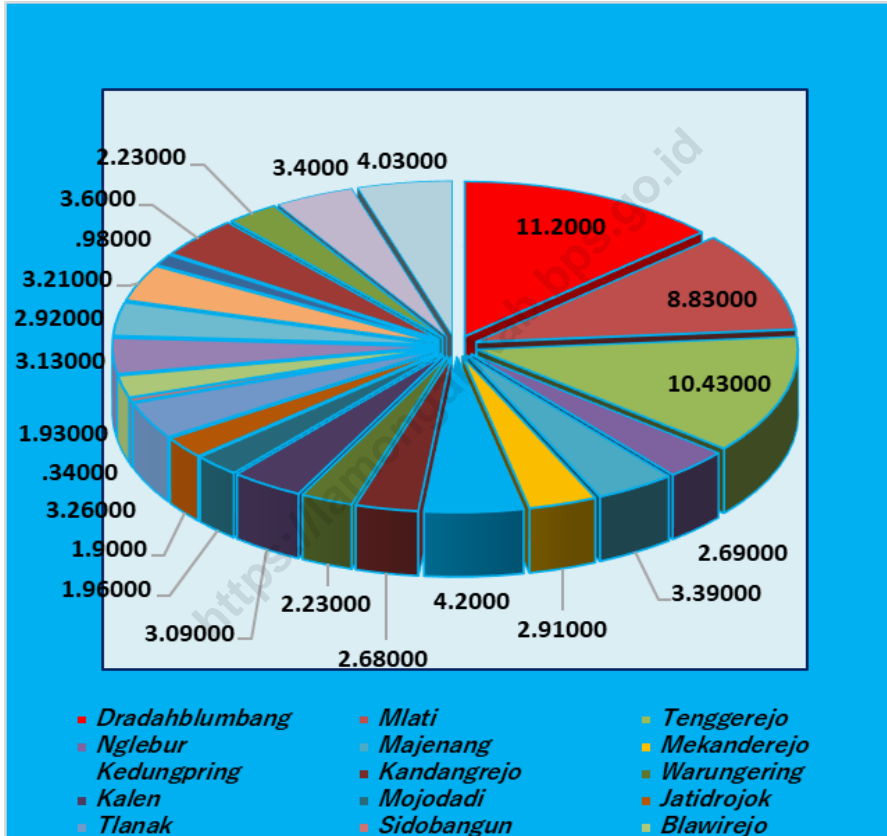
*The area of Kedungpring District is 84.54 km<sup>2</sup>, divided into 23 villages. When viewed from the area, the village that has the largest village area is Dradahblumbang Village with 11.20 Km<sup>2</sup> or 13.25% of the total area of the sub-district, while Sidobangun Village is the village with the smallest area, namely only 0.34 Km<sup>2</sup> or 0.40% of sub-district area. Most of the villages in the Kedungpring District area have plain topography.*



Sumber/Source : Kantor Kecamatan Kedungpring / Kedungpring District Office

**Gambar** 1.1  
**Figures**

**Perkembangan Jumlah Hari Hujan di Kecamatan Kedungpring, 2018 - 2023**  
**Development of the Number of Rainy Days in Kedungpring District, 2018 – 2023**



Sumber/Source : Kantor Kecamatan Kedungpring / Kedungpring District Office

Gambar 1.2  
Figures

Luas Wilayah Menurut Desa Di Kecamatan Kedungpring, 2023  
Area by Village in Kedungpring District, 2023

## 1.1 KEADAAN GEOGRAFI GEOGRAPHY CONDITION

**Tabel 1.1.1 Luas Daerah Menurut Desa di Kecamatan Kedungpring, 2023**  
**Table Total Area by Villages in Kedungpring District, 2023**

Desa Village	Luas Total Area (km <sup>2</sup> /sq.km)	Persentase terhadap Luas Kecamatan Percentage to District Area
(1)	(2)	(3)
Dradahblumbang	11,20	13,25
Mlati	8,83	10,44
Tenggerejo	10,43	12,34
Nglebur	2,69	3,18
Majenang	3,39	4,01
Mekanderejo	2,91	3,44
Kedungpring	4,20	4,97
Kandangrejo	2,68	3,17
Warungring	2,23	2,64
Kalen	3,09	3,66
Mojodadi	1,96	2,32
Jatidrojok	1,90	2,25
Tlanak	3,26	3,86
Sidobangun	0,34	0,40
Blawirejo	1,93	2,28
Sidomlangean	3,13	3,70
Maindu	2,92	3,45
Banjarejo	3,21	3,80
Karancangkring	0,98	1,16
Sukomalo	3,60	4,26
Sumengko	2,23	2,64
Kradenanrejo	3,40	4,02
Gunungrejo	4,03	4,77
<b>Kedungpring</b>	<b>84.54</b>	<b>100</b>

Sumber/Source : Kantor Kecamatan Kedungpring / Kedungpring District Office

**Tabel**  
**Table** 1.1.2

**Jarak ke Ibukota Kecamatan dan Ibukota Kabupaten/Kota Menurut Desa di Kecamatan Kedungpring (km), 2023**  
**Distance to the District Capital and Regency/Municipal Capital by Villages in Kedungpring District (km), 2023**

Desa Village	Jarak ke Ibukota Kecamatan Distance to District Capital	Jarak ke Ibukota Kabupaten/ Kota Distance to Regency/Municipal Capital
(1)	(2)	(3)
Dradahblumbang	6	34
Mlati	2	30
Tenggerejo	4	32
Nglebur	4	32
Majenang	3	31
Mekanderejo	2	30
Kedungpring	0	28
Kandangrejo	1	29
Warungering	2	30
Kalen	3	31
Mojodadi	5	33
Jatidrojok	3	28
Tlanak	2	26
Sidobangun	3	25
Blawirejo	4	24
Sidomlangean	5	23
Maindu	7	26
Banjarejo	5	27
Karancangkring	3	26
Sukomalo	6	28
Sumengko	5	29
Kradenanrejo	6	30
Gunungrejo	5	32

Sumber/Source : Kantor Kecamatan Kedungpring / Kedungpring District Office

**Tabel**  
**Table** 1.1.3

**Pengamatan Unsur Iklim Menurut Bulan di Stasiun  
Kedungpring, 2023**  
*Observation of Climate Elements by Month at Kedungpring  
District, 2023*

<b>Bulan Month</b>	<b>Jumlah Curah Hujan Number of Precipitation (mm)</b>	<b>Jumlah Hari Hujan (hari) Number of Rainy Days (day)</b>
(1)	(2)	(3)
<i>Januari</i>	301	15
<i>Pebruari</i>	185	15
<i>Maret</i>	152	11
<i>April</i>	326	10
<i>Mei</i>	71	6
<i>Juni</i>	0	0
<i>Juli</i>	29	2
<i>Agustus</i>	0	0
<i>September</i>	0	0
<i>Oktober</i>	0	0
<i>Nopember</i>	206	13
<i>Desember</i>	144	15

Sumber/Source : Dinas Sumber Daya Air Kabupaten Lamongan / (Lamongan Regency Water Resources Service)





02



PEMERINTAHAN  
GOVERNMENT

Wilayah Administratif



Jumlah Aparatur Sipil Negara (ASN) di  
Kantor Kecamatan

Perempuan

4

Jiwa



Laki-Laki

15

Jiwa





**PENJELASAN TEKNIS**

1. Desa adalah desa dan desa adat atau yang disebut dengan nama lain, selanjutnya disebut Desa adalah kesatuan masyarakat hukum yang memiliki batas wilayah yang berwenang untuk mengatur dan mengurus urusan pemerintahan, kepentingan masyarakat setempat berdasarkan prakarsa masyarakat, hak asal usul, dan/atau hak tradisional yang diakui dan dihormati dalam system Pemerintahan Negara Kesatuan Republik Indonesia (Undang-Undang Nomor 6 Tahun 2014 tentang Desa).
2. Kecamatan adalah sebuah pembagian wilayah administratif negara Indonesia di bawah Kabupaten atau Kota. Sebuah kecamatan dipimpin oleh seorang camat dan dipecah kepada beberapa kelurahan dan desa-desa.
3. Rukun Warga atau sering disingkat RW merupakan lembaga pemerintah yang terdiri dari beberapa kelompok RT di suatu Desa/ Kelurahan dan dipimpin oleh satu ketua RW. Sedang RT adalah Rukun Tetangga yang menghimpun beberapa Kepala Keluarga atau KK disetiap Desa/ Kelurahan dan dipimpin oleh satu ketua.

**TECHNICAL NOTES**

1. *Village is a village and traditional village or what is called by another name, hereinafter referred to as Village is a legal community unit that has territorial boundaries that are authorized to regulate and manage government affairs, the interests of the local community based on community initiatives, origin rights, and/or traditional rights recognized and respected in the system of Government of the Unitary State of the Republic of Indonesia (Law Number 6 of 2014 concerning Villages).*
2. *Sub-district is the division of the administrative area of the Indonesian state under districts or cities. A sub-district is headed by a camat and is divided into several sub-districts and villages.*
3. *Rukun Warga or often abbreviated as RW is a government institution consisting of several RT groups in a Village and led by a RW head. Meanwhile, RT is a Neighborhood Association which gathers several heads of families or KK in each Village and is led by a head.*

**ULASAN**

Pemerintahan Kecamatan Kedungpring dipimpin oleh seorang camat. Periode kepemimpinan camat di wilayah Kecamatan Kedungpring maksimal 6 (enam) tahun dan minimal 1 (satu) tahun, yang ditunjuk langsung oleh Bupati Lamongan.

Pemerintahan dibawah Kecamatan Kedungpring dibantu oleh Kepala Desa dan Sekeretaris Desa. Dengan jumlah desa yakni terdapat 23 desa. Kemudian Kepala Desa dan Sekretaris Desa dibantu oleh Kepala Dusun, Ketua RT (Rukun Tetangga) dan RW (Rukun Warga).

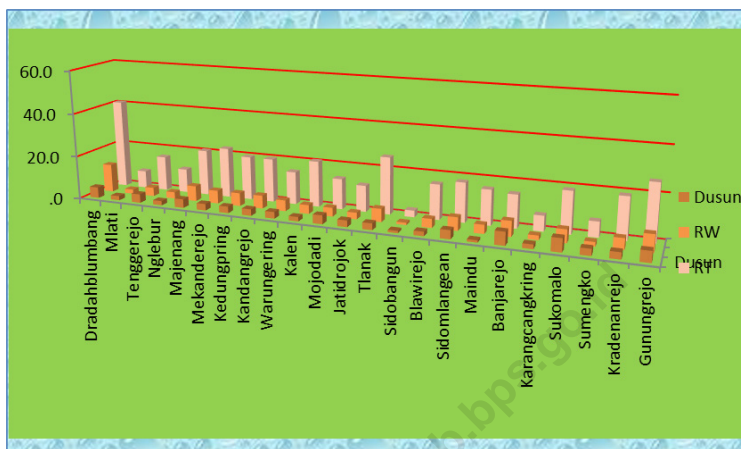
Kecamatan Kedungpring adalah wilayah kecamatan yang terdiri dari 23 desa dengan status hukum seluruhnya adalah definitif, yang mempunyai 74 Dusun, 114 Rukun Warga (RW) dan 394 Rukun Tetangga (RT). Desa dengan jumlah dusun terbanyak yaitu Desa Banjarrejo dengan 6 dusun dan desa jumlah paling sedikit yaitu Desa Sidobangun dan Desa Maindu yaitu hanya 1 dusun. Jumlah RW dan RT terbanyak berada di Desa Dradahblumbang dengan 13 RW dan 41 RT, sedangkan yang terkecil yaitu di Desa Sidobangun hanya 1 RW dan 3 RT.

**DESCRIPTION**

*The Kedungpring District government is led by a sub-district head. The period of leadership of the sub-district head in the Kedungpring District area is a maximum of 6 (six) years and a minimum of 1 (one) year, appointed directly by the Regent of Lamongan.*

*The government under Kedungpring District is assisted by the Village Head and Village Secretary. With the number of villages, there are 23 villages. Then the Village Head and Village Secretary are assisted by the Hamlet Head, Head of RT (Rukun Tetangga) and RW (Rukun Warga).*

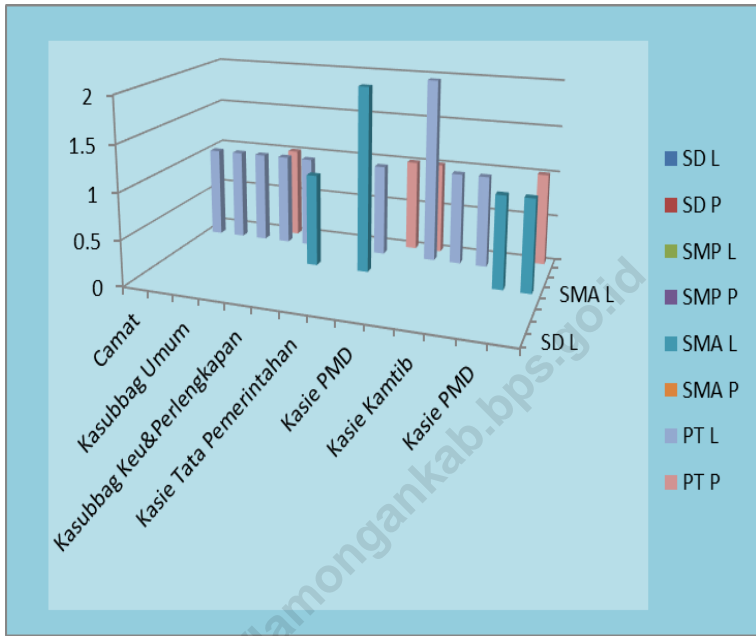
*Kedungpring District is a sub-district area consisting of 23 villages with all of them definitive legal status, which has 74 Hamlets, 114 Neighborhood Units (RW) and 394 Neighborhood Units (RT). The village with the largest number of hamlets is Banjarrejo Village with 6 hamlets and the villages with the lowest number are Sidobangun Village and Maindu Village with only 1 hamlet. The largest number of RWs and RTs is in Dradahblumbang Village with 13 RWs and 41 RTs, while the smallest is in Sidobangun Village with only 1 RW and 3 RTs.*



Sumber/Source : Kantor Kecamatan Kedungpring / Kedungpring District Office

**Gambar** 2.1  
**Figures**

**jumlah Dusun, Rukun Warga (RW) dan Rukun Tetangga (RT) Menurut Desa di Kecamatan Kedungpring, 2023**  
**Number of Dusun, Rukun Warga and Rukun Tetangga by Villages in Kedungpring District, 2023**



Sumber/Source : Kantor Kecamatan Kedungpring / Kedungpring District Office

**Gambar** 2.2  
**Figures**

**Banyaknya Pegawai Kecamatan Menurut Jabatan, Pendidikan dan Jenis Kelamin 2023**  
**Number of District Employees According to Position, Education and Gender, 2023**

## 2.1 WILAYAH ADMINISTRATIF ADMINISTRATIVE AREA

**Tabel 2.1.1** Jumlah Rukun Warga (RW) dan Rukun Tetangga (RT) Menurut Desa di Kecamatan Kedungpring, 2023  
**Table** Number of Rukun Warga and Rukun Tetangga by Villages in Kedungpring District, 2023

Desa Village	Dusun Hamlet	Rukun Warga (RW) Rukun Warga	Rukun Tetangga (RT) Rukun Tetangga
(1)	(2)	(3)	(4)
Dradahblumbang	5	13	41
Mlati	2	2	8
Tenggerejo	4	4	16
Nglebur	2	3	11
Majenang	4	7	21
Mekanderejo	3	6	23
Kedungpring	3	6	20
Kandangrejo	3	6	20
Warungring	3	5	15
Kalen	2	4	21
Mojodadi	4	4	14
Jatidrojok	3	3	12
Tlanak	3	6	26
Sidobangun	1	1	3
Blawirejo	2	4	16
Sidomlangean	4	6	18
Maindu	1	4	16
Banjarejo	6	7	15
Karancangkring	2	2	7
Sukomalo	6	6	19
Sumengko	3	2	7
Kradenanrejo	3	5	19
Gunungrejo	5	8	26
<b>Kedungpring</b>	<b>74</b>	<b>114</b>	<b>390</b>

Sumber/Source : Kantor Kecamatan Kedungpring / Kedungpring District Office

## 2.2 SUMBER DAYA MANUSIA HUMAN RESOURCES

**Tabel 2.2.1 Camat Kedungpring Periode Tahun 1982 - 2023**  
**Table District of Kedungpring Period 1982 - 2023**

<b>Camat Kedungpring</b> <i>District of Kedungpring</i>	<b>Periode</b> <i>Period</i>
(1)	(2)
Marsoedi, BA	1982 - 1986
Tarmudji, BA	1986 - 1987
Said Haar, Ba	1987 - 1992
Drs. Soewandi	1992 - 1998
Drs. Soni Harsono	1998 - 2002
Drs. Heru Budi Susanto	2002 - 2003
Drs. Ruslan, M.M	2003 - 2005
Drs. Bonawi, M.M	2005 - 2008
Etik Sulistyani, S.Sos.M.Si	2008 - 2012
Abdul Mu'is, S.E., M.Si	2012 - 2013
Drs. Fatkhur Rozi, M.M.	2013 - 2016
Ermawan Rustanto, M.T.	2016 - 2021
Harwah Yutomo, SH., M.M.	2021 - 2023
Noman Kresna Martha Sena, S.STP., M.Si.	2023- Sekarang

Sumber/Source : Kantor Kecamatan Kedungpring / Kedungpring District Office



**Tabel**  
**Table** 2.2.2

**Kepala Desa / Kelurahan dan Sekretaris Desa / Kelurahan  
Kecamatan Kedungpring 2023  
Head of Village/District and Secretary of Village/District of  
Kedungpring 2023**

<b>Desa Village/District</b>	<b>Kepala Desa Head of Village/ District</b>	<b>Sekretaris Desa Secretary of Village/District</b>
(1)	(2)	(3)
Dradahblumbang	Karimuji Santoso	Majuri
Mlati	Suryadi	Moh. Soleh H.
Tenggerejo	Supii	Saiful Anwar
Nglebur	Wendro Suyoso	Andy Arifianto
Majenang	Angguk Tri Setio H.	Fiona Pricilya
Mekanderejo	Muhammad Fauzi S.P.	Seno aji Prakoso
Kedungpring	Joko Vitono	Sri Wahyuningsih
Kandangrejo	M.Choirul Huda	Johan Permana
Warungering	Mediyanto	Agus Sulian
Kalen	Eko Wahyudi	M. Ahsanudin
Mojodadi	Sunaryono	Rizma Ramadani
Jatidrojok	Edi Hartono.Spd	Vega Rahma Dhanince L.
Tlanak	Rahayu Ningsih	Yulia Lindawati
Sidobangun	Drs. Kayan	Sigit Pamungkas
Blawirejo	Ali Rohman, S.Pd.	Ahmad Suyoso
Sidomlangean	Daryanto	Nur Wahyudi
Maindu	Jasikun	Ramandhani Dwi S.
Banjarejo	Subarno	Andhik Wijaya
Karangcangkring	Nurhasyim	Mujiarto
Sukomalo	Sukur	Hepy Jayati
Sumengko	Nuriman	Nurwanto
Kradenanrejo	Harno	M. Yusuf
Gunungrejo	Gutomo	Aff Sujoko

Sumber/Source : Kantor Kecamatan Kedungpring / Kedungpring District Office

**Tabel** 2.2.3  
**Table**

**Banyaknya Pegawai Kantor Camat Menurut Pendidikan dan Jenis Kelamin Kecamatan Kedungpring 2023**  
**Number of District Head Office Employees by Education and Gender in Kedungpring District, 2023**

Jabatan	Pendidikan Education					
	SD		SMP		SMA	
	L	P	L	P	L	P
(1)	(2)	(3)	(4)	(5)	(6)	(7)
Camat						
Sekretaris Camat						
- Kasubbag Umum						
Staf Subbag. Umum						
- Kasubbag. Keu&Perlngkp						
Staf Subbag. Keua&Perlngkp					1	
Kasie. Tata Pemerintahan						
Staf Tata Pemerintahan					2	
Kasie. Pmd						
Staf. Pmd						
Kasie. Kamtib						
Staf Kamtib						
Kasie. Ekbang					1	
Staf Ekbang					1	
<b>Kedungpring</b>	-	-	-	-	5	-

Sumber/Source : Kantor Kecamatan Kedungpring / Kedungpring District Office

Lanjutan Tabel 2.2.5/Continued Table 2.2.5

Jabatan	Pendidikan Education				Jumlah
	PT		Lainnya		
	L	P	L	P	
(1)	(8)	(9)	(10)	(11)	(12)
Camat	1				1
Sekretaris Camat	1				1
- Kasubbag Umum	1				1
Staf Subbag. Umum	1	1			2
- Kasubbag. Keu&Perlngkp	1				1
Staf Subbag. Keua&Perlngkp					1
Kasie. Tata Pemerintahan					0
Staf Tata Pemerintahan	1				3
Kasie. Pmd		1			1
Staf. Pmd	2	1			3
Kasie. Kamtib	1				1
Staf Kamtib	1				1
Kasie. Ekbang					1
Staf Ekbang		1			2
<b>Kedungpring</b>	<b>10</b>	<b>4</b>	<b>0</b>	<b>0</b>	<b>19</b>

Sumber/Source : Kantor Kecamatan Kedungpring / Kedungpring District Office



03



**PENDUDUK  
POPULATION**

Jumlah  
Penduduk

**62.045**

**Jiwa**



Jumlah Penduduk  
Menurut Jenis Kelamin

Perempuan  
**30.931**  
Jiwa



Laki-Laki  
**31.114**  
Jiwa



**PENJELASAN TEKNIS**

1. Penduduk yang dimaksud dalam ini adalah Semua orang yang secara hukum memiliki hak untuk tinggal di suatu wilayah. Misalnya, mereka yang memiliki surat resmi untuk tinggal di suatu daerah atau wilayah tertentu, meskipun memilih berdomisili di tempat lain.
2. Kepadatan penduduk adalah rasio banyaknya penduduk per kilometer persegi.
3. Rasio jenis kelamin adalah perbandingan antara penduduk laki-laki dan penduduk perempuan pada suatu wilayah dan waktu tertentu. Dinyatakan dengan banyaknya penduduk laki-laki untuk 100 penduduk perempuan.
4. Distribusi penduduk adalah pola persebaran penduduk di suatu wilayah, baik berdasarkan batas-batas geografis maupun berdasarkan batas-batas administrasi pemerintahan.
5. Kementerian Kesehatan Republik Indonesia (2016) mendefinisikan keluarga sebagai unit terkecil dari masyarakat yang terdiri atas kepala keluarga dan beberapa orang yang terkumpul dan tinggal di suatu tempat di bawah satu atap dalam keadaan saling ketergantungan.

**TECHNICAL NOTES**

1. *Residents referred to in this article are all people who are legally entitled to reside in an area. For example, those who have an official letter to live in a certain area or region, even though they choose to live elsewhere.*
2. *Population density is the ratio of the number of people per square kilometer.*
3. *The sex ratio is the ratio between the male population and the female population in a certain area and time. Expressed as the number of male residents for 100 female residents.*
4. *Population distribution is the pattern of population distribution in an area, both based on geographical boundaries and based on government administrative boundaries.*
5. *The Ministry of Health of the Republic of Indonesia (2016) defines the family as the smallest unit of society consisting of the head of the family and several people who gather and live in one place under one roof in a state of interdependence.*

**ULASAN**

Penduduk Kecamatan Kedungpring berdasarkan registrasi penduduk tahun 2023 sebanyak 62.045 jiwa, yang terdiri dari 31.114 jiwa penduduk laki-laki dan 30.931 jiwa penduduk perempuan. Hal ini menunjukkan bahwa sebagian besar penduduk Kecamatan Kedungpring adalah laki-laki, dengan selisih 183 jiwa. Jumlah penduduk terbanyak berada di Desa Dradahblumbang dengan penduduk sebanyak 6.421 jiwa. Penduduk paling sedikit berada di Desa Sidobangun, yakni sebanyak 501 jiwa.

Perbandingan antara jumlah penduduk laki-laki dan jumlah penduduk perempuan disebut Sex Ratio (Ratio Jenis Kelamin). Pada Tahun 2023 di Kecamatan Kedungpring, Sex Rationya berimbang yaitu sebesar 101, itu berarti di setiap 100 penduduk perempuan terdapat 101 penduduk laki-laki.

Tingkat kepadatan penduduk di Kecamatan Kedungpring pada tahun 2023 yaitu 734 jiwa per km<sup>2</sup>. Pada tingkat desa, penduduk terpadat pada Tahun 2023 adalah Desa Sidobangun yaitu 1.474 jiwa per km<sup>2</sup>, berturut-turut Desa Blawirejo 1.313 jiwa per km<sup>2</sup>, Desa Tlanak 1.304 jiwa per km<sup>2</sup>. Sedangkan desa dengan kepadatan terendah adalah Desa Mlati dengan kepadatan hanya 153 jiwa per km<sup>2</sup>.

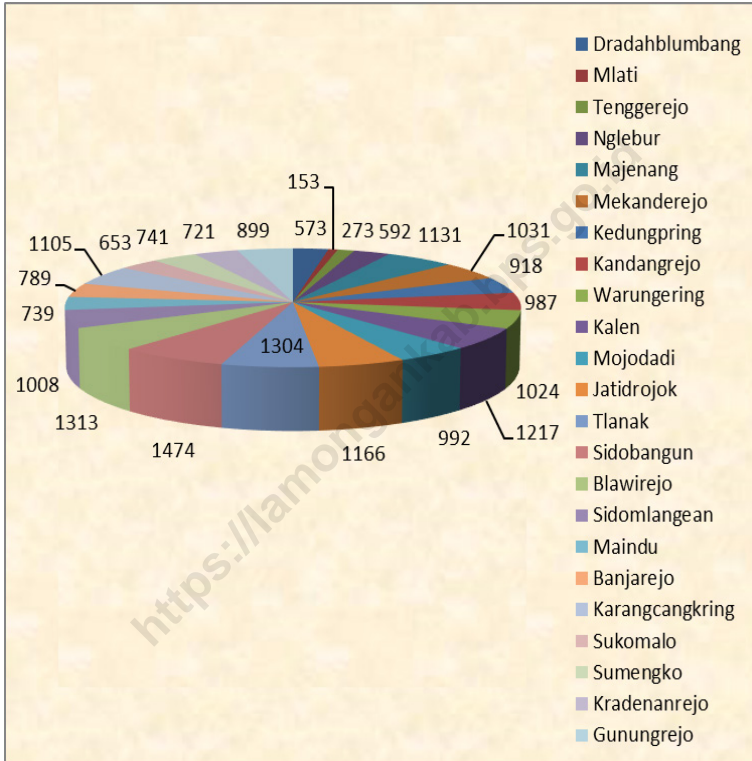
**DESCRIPTION**

*The population of Kedungpring District, based on population registration in 2023, is 62,045 people, consisting of 31,114 male residents and 30,931 female residents. This shows that the majority of Kedungpring District residents are men, with a difference of 183 people. The largest population is in Dradahblumbang Village with a population of 6,421 people. The smallest population is in Sidobangun Village, namely 501 people.*

*The ratio between the number of male population and the number of female population is called the Sex Ratio. In 2023 in Kedungpring District, the Sex Ratio will be balanced, namely 101, which means that for every 100 female residents there are 101 male residents.*

*The population density level in Kedungpring District in 2023 is 734 people per km<sup>2</sup>. At the village level, the densest population in 2023 will be Sidobangun Village, namely 1,474 people per km<sup>2</sup>, respectively Blawirejo Village 1,313 people per km<sup>2</sup>, Tlanak Village 1,304 people per km<sup>2</sup>. Meanwhile, the village with the lowest density is Mlati Village with a density of only 153 people per km<sup>2</sup>.*

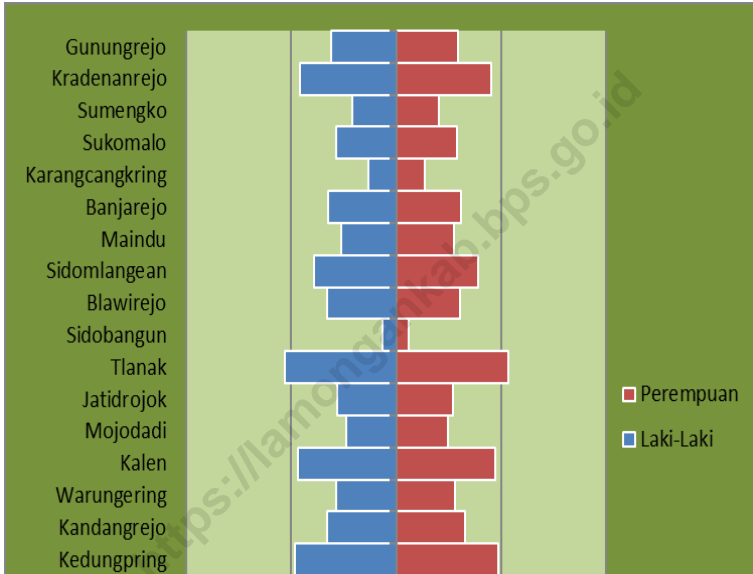




Sumber/Source: Registrasi Penduduk Kecamatan Kedungpring

**Gambar** 3.1  
**Figures**

**Kepadatan Penduduk Menurut Desa di Kecamatan Kedungpring, 2023**  
**Population Density by Village in Kedungpring District, 2023**



Sumber/Source: Registrasi Penduduk Kecamatan Kedungpring

**Gambar** 3.2  
**Figures**

**Banyak Penduduk menurut Jenis Kelamin Per Desa di Kecamatan Kedungpring, 2023**  
**Number of Population by Gender Per Village in Kedungpring District, 2023**

**Tabel** 3.1  
**Table**

**Jumlah Penduduk Berdasarkan Jenis Kelamin Menurut  
Desa di Kecamatan Kedungpring, 2023**  
**Number of Population by Gender by Village in Kedungpring  
District, 2023**

Desa Village	Penduduk/Population		
	Laki-Laki/Male	Perempuan/Female	Jumlah/Total
(1)	(2)	(3)	(4)
Dradahblumbang	3.214	3.207	6.421
Mlati	663	690	1.353
Tenggerejo	1.427	1.416	2.843
Nglebur	798	794	1.592
Majenang	1.932	1.901	3.833
Mekanderejo	1.535	1.466	3.001
Kedungpring	1.918	1.936	3.854
Kandangrejo	1.331	1.315	2.646
Warungering	1.140	1.144	2.284
Kalen	1.874	1.887	3.761
Mojodadi	948	996	1.944
Jatidrojok	1.126	1.089	2.215
Tlanak	2.124	2.128	4.252
Sidobangun	259	242	501
Blawirejo	1.307	1.228	2.535
Sidomlangean	1.576	1.579	3.155
Maindu	1.034	1.124	2.158
Banjarejo	1.293	1.239	2.532
Karangcangkring	538	545	1.083
Sukomalo	1.162	1.190	2.352
Sumengko	838	815	1.653
Kradenanrejo	1.259	1.194	2.453
Gunungrejo	1.818	1.806	3.624
<b>Kedungpring</b>	<b>31.114</b>	<b>30.931</b>	<b>62.045</b>

Sumber/Source : Kantor Kecamatan Kedungpring / Kedungpring District Office

**Tabel**  
**Table** 3.2

**Jumlah Kepala Keluarga Berdasarkan Jenis Kelamin Menurut Desa di Kecamatan Kedungpring, 2023**  
**Number of Family Heads by Gender by Village in Kedungpring District, 2023**

Desa Village	Jenis Kelamin/Sex		
	Laki-Laki Male	Perempuan Female	Jumlah Total
(1)	(2)	(3)	(4)
Dradahblumbang	1.753	394	2.147
Mlati	370	100	470
Tenggerejo	785	177	962
Nglebur	465	85	550
Majenang	1.032	274	1.306
Mekanderejo	834	237	1.071
Kedungpring	1.007	307	1.314
Kandangrejo	703	228	931
Warungering	623	135	758
Kalen	1.050	267	1.317
Mojodadi	507	143	650
Jatidirok	593	122	715
Tlanak	1.111	288	1.399
Sidobangun	132	38	170
Blawirejo	698	185	883
Sidomlangean	843	201	1.044
Maindu	589	195	784
Banjarejo	683	164	847
Karancangkring	293	69	362
Sukomalo	633	185	818
Sumengko	441	91	532
Kradenanrejo	665	145	810
Gunungrejo	952	234	1.186
<b>Kedungpring</b>	<b>16.762</b>	<b>4.264</b>	<b>21.026</b>

Sumber/Source: Dinas Kependudukan dan Pencatatan Sipil Kab. Lamongan / Department of Population and Civil Registration of Lamongan Regency

**Tabel** 3.3  
**Table**

**Banyaknya Penduduk yang Datang menurut Desa dan Jenis Kelamin di Kecamatan Kedungpring 2023**  
**Number of Residents Coming by Village/District and Gender in Kedungpring District 2023**

Desa Village	Jenis Kelamin/Sex		
	Laki-Laki Male	Perempuan Female	Jumlah Total
(1)	(2)	(3)	(4)
Dradahblumbang	...	...	...
Mlati	...	...	...
Tenggerejo	...	...	...
Nglebur	...	...	...
Majenang	...	...	...
Mekanderejo	...	...	...
Kedungpring	...	...	...
Kandangrejo	...	...	...
Warungring	...	...	...
Kalen	...	...	...
Mojodadi	...	...	...
Jatidrojok	...	...	...
Tlanak	...	...	...
Sidobangun	...	...	...
Blawirejo	...	...	...
Sidomlangan	...	...	...
Maindu	...	...	...
Banjarejo	...	...	...
Karancangkring	...	...	...
Sukomalo	...	...	...
Sumengko	...	...	...
Kradenanrejo	...	...	...
Gunungrejo	...	...	...
<b>Kedungpring</b>	...	...	...

Sumber/Source: Kantor Kecamatan Kedungpring / Kedungpring District Office

**Tabel** 3.4  
**Table**

**Banyaknya Penduduk yang Pindah menurut Desa dan Jenis Kelamin di Kecamatan Kedungpring 2023**  
**Number of Residents Migrating by Village and Gender in Kedungpring District 2023**

Desa Village	Jenis Kelamin/Sex		
	Laki-Laki Male	Perempuan Female	Jumlah Total
(1)	(2)	(3)	(4)
Dradahblumbang	...	...	...
Mlati	...	...	...
Tenggerejo	...	...	...
Nglebur	...	...	...
Majenang	...	...	...
Mekanderejo	...	...	...
Kedungpring	...	...	...
Kandangrejo	...	...	...
Warungering	...	...	...
Kalen	...	...	...
Mojodadi	...	...	...
Jatidrojok	...	...	...
Tlanak	...	...	...
Sidobangun	...	...	...
Blawirejo	...	...	...
Sidomlangean	...	...	...
Maindu	...	...	...
Banjarejo	...	...	...
Karangcangkring	...	...	...
Sukomalo	...	...	...
Sumengko	...	...	...
Kradenanrejo	...	...	...
Gunungrejo	...	...	...
<b>Kedungpring</b>	...	...	...

Sumber/Source: Kantor Kecamatan Kedungpring / Kedungpring District Office

# 04

## SOSIAL DAN KESEJAHTERAAN RAKYAT SOCIAL AND WELFARE

Jumlah Sekolah



**118** Unit

Jumlah Guru

**968** Orang



**11.252** Orang

Jumlah Murid

Jumlah Sarana  
Kesehatan

**16** Unit



Jumlah Tenaga  
Kesehatan

**66** Orang





**PENJELASAN TEKNIS**

1. Jenjang Pendidikan Formal terdiri atas pendidikan dasar, pendidikan menengah, dan pendidikan tinggi. Jenis pendidikan yang diajarkan mencakup pendidikan umum, kejuruan, akademik, profesi, vokasi, keagamaan, dan khusus. Pendidikan Dasar berbentuk Sekolah Dasar (SD) dan Madrasah Ibtidaiyah (MI) atau bentuk lain yang sederajat serta Sekolah Menengah Pertama (SMP) dan Madrasah Tsanawiyah (MTs), atau bentuk lain yang sederajat. Pendidikan Menengah berbentuk Sekolah Menengah Atas (SMA), Madrasah Aliyah (MA), Sekolah Menengah Kejuruan (SMK), dan Madrasah Aliyah Kejuruan (MAK), atau bentuk lain yang sederajat. Pendidikan Tinggi merupakan jenjang pendidikan setelah pendidikan menengah yang mencakup program pendidikan diploma, sarjana, magister, spesialis, dan doktor yang diselenggarakan oleh perguruan tinggi. Perguruan tinggi dapat berbentuk akademi, politeknik, sekolah tinggi, institut, atau universitas.
2. Rumah Sakit adalah tempat pemeriksaan dan perawatan kesehatan, biasanya berada di bawah pengawasan dokter/tenaga medis, yang melayani penderita yang sakit untuk berobat rawat jalan atau rawat

**TECHNICAL NOTES**

1. *Formal education levels consist of basic education, secondary education, and higher education. The types of education taught include general, vocational, academic, professional, vocational, religious, and special education. Basic education in the form of Elementary School (SD) and Madrasah Ibtidaiyah (MI) or other equivalent forms and Junior High School (SMP) and Madrasah Tsanawiyah (MTs), or other equivalent forms. Secondary education in the form of Senior High School (SMA), Madrasah Aliyah (MA), Vocational High School (SMK), and Vocational Madrasah Aliyah (MAK), or other equivalent forms. Higher Education is a level of education after secondary education which includes diploma, bachelor, master, specialist, and doctoral education programs organized by universities. Colleges can take the form of academies, polytechnics, colleges, institutes, or universities.*
2. *Hospital is a place for medical examination and treatment, usually under the supervision of a doctor/medical officer, who serves sick patients for outpatient or inpatient treatment.*
3. *Puskesmas is a technical implementing unit for district/city health services that has the main function as a first-level health*

- inap.
3. Puskesmas (Pusat Kesehatan Masyarakat) adalah unit pelaksana teknis dinas kesehatan kabupaten/ kota yang mempunyai fungsi utama sebagai penyelenggara pelayanan kesehatan tingkat pertama. Wilayah kerja puskesmas maksimal adalah satu kecamatan dan untuk dapat menjangkau wilayah kerjanya, puskesmas mempunyai jaringan pelayanan yang meliputi unit Puskesmas Pembantu (Pustu), unit Puskesmas Keliling (Puskel), dan unit bidan desa/komunitas (Peraturan Menteri Kesehatan RI No. 75 Tahun 2014 Tentang Pusat Kesehatan Masyarakat).
  4. Apotek adalah suatu tempat tertentu yang digunakan untuk melakukan pekerjaan kefarmasian, dan penyaluran/penjualan obat atau bahan farmasi dan perbekalan kesehatan lainnya kepada masyarakat yang dikelola oleh tenaga apoteker (Peraturan Menteri Kesehatan RI No. 1332 Tahun 2002 Tentang Perubahan Atas Peraturan Menteri Kesehatan RI No. 922/MENKES /PER/X/1993 Tentang Ketentuan dan Tata Cara Pemberian Izin Apotek).
- service provider. The working area of the Puskesmas is a maximum of one sub-district and to be able to reach its working area, the puskesmas has a service network that includes a sub-health center unit (Pustu), a mobile health center unit (Puskel), and a village/community midwife unit (Permenkes RI No. 75 of 2014 concerning Public Health Centers).*
4. *Pharmacy is a certain place used to carry out pharmaceutical work, and the distribution/sale of drugs or pharmaceutical materials and other health supplies to the public managed by pharmacists (Regulation of the Minister of Health of the Republic of Indonesia No. 1332 of 2002 concerning Amendments to Regulation of the Minister of Health of the Republic of Indonesia). RI No. 922/MENKES/PER/X/1993 concerning Provisions and Procedures for Granting Pharmacy Permits).*

**ULASAN**

Sarana pendidikan yang terdapat di Kecamatan Kedungpring meliputi lembaga pendidikan dasar dan menengah. Pada tahun 2023, jumlah sarana pendidikan di Kecamatan Kedungpring terdapat sebanyak 32 SD, 13 MI, 11 SMP, 2 MTs, 4 SMA, 0 MA dan 4 SMK.

Penyediaan fasilitas sarana kesehatan di Kecamatan Kedungpring menurut data Kantor Kecamatan Kedungpring Tahun 2023 mencatat terdapat 5 Poliklinik/Balai Pengobatan, 2 Puskesmas, 6 Puskesmas Pembantu dan 7 Apotek.

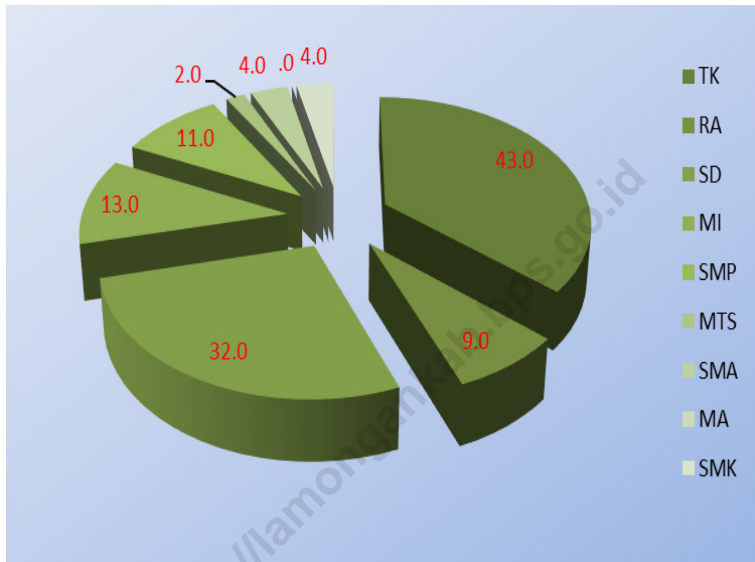
Banyaknya Desa menurut sumber air minum sebagian besar keluarga di Kecamatan Kedungpring menggunakan air minum isi ulang untuk kesehariannya. Sebagian besar warga Kecamatan Kedungpring telah memiliki fasilitas toilet pribadi di rumah masing-masing.

**DESCRIPTION**

*The educational facilities in Kedungpring District include primary and secondary education institutions. In 2023, the number of educational facilities in Kedungpring District will be 32 elementary schools, 13 MI, 11 middle schools, 2 MTs, 4 high schools, 0 MA and 4 vocational schools.*

*According to data from the Kedungpring District Office for 2023, the provision of health facilities in Kedungpring District shows that there are 5 Polyclinics/Treatment Centers, 2 Community Health Centers, 6 Supporting Community Health Centers and 7 Pharmacies.*

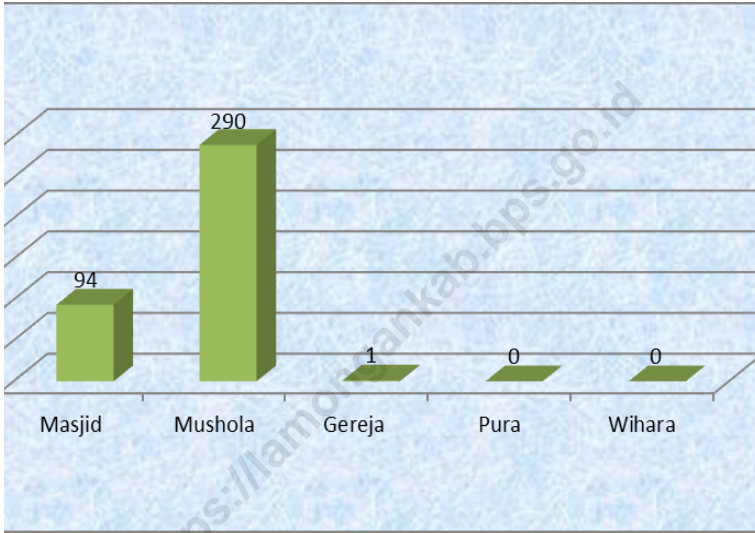
*In the number of villages according to drinking water sources, most families in Kedungpring District use refilled drinking water for their daily lives. Most residents of Kedungpring District have private toilet facilities in their homes.*



Sumber/Source: <sup>1</sup> Kementerian Pendidikan, Kebudayaan, Riset, dan Teknologi, Sistem Data Pokok Pendidikan, data semester ganjil laporan sampai dengan 30 November 2023/Ministry of Education, Culture, Research, and Technology, Basic Education Data System, odd semester report data up to 30 November 2023  
<sup>2</sup> Kementerian Agama, EMIS, data semester ganjil laporan sampai dengan 17 Februari 2023/ Ministry of Religious Affairs, EMIS, odd semester report data up to 17 February 2023

**Gambar** 4.1  
**Figures**

**Jumlah Fasilitas Pendidikan Negeri dan Swasta di Kecamatan Kedungpring, 2023**  
**Number of Public and Private Education Facilities in Kedungpring District, 2023**



Sumber/Source : BPS, Pendataan Potensi Desa (Podes) 2023/BPS-Statistics Indonesia / Village Potential Data Collecting 2023

**Gambar**  
**Figures** 4.2

**Banyaknya Tempat Peribadatan di Kecamatan  
Kedungpring 2023**  
**Number of Places of Worship in Kedungpring District,  
2023**

#### 4.1 PENDIDIKAN EDUCATION

**Tabel 4.1.1** Banyaknya Desa<sup>1</sup>/Kelurahan yang Memiliki Fasilitas Sekolah Menurut Tingkat Pendidikan di Kecamatan Kedungpring, 2021–2023  
*Number of Villages<sup>1</sup>/Kelurahan Having Educational Facilities by Educational Level in Kedungpring District, 2021–2023*

Tingkat Pendidikan Educational Level	2021	2022	2023
(1)	(2)	(3)	(4)
Sekolah Dasar (SD) <i>Primary School</i>	30	30	30
Madrasah Ibtidaiyah (MI) <i>Madrasah Ibtidaiyah</i>	16	16	17
Sekolah Menengah Pertama (SMP) <i>Junior High School</i>	11	11	11
Madrasah Tsanawiyah (MTs) <i>Madrasah Tsanawiyah (MTs)</i>	5	5	5
Sekolah Menengah Atas (SMA) <i>Senior High School</i>	4	4	4
Sekolah Menengah Kejuruan (SMK) <i>Vocational High School</i>	4	4	4
Madrasah Aliyah (MA) <i>Madrasah Aliyah</i>	-	-	-
Akademi/Perguruan Tinggi <i>Academy/University</i>	-	-	-

Catatan/Note: <sup>1</sup> Desa pada tabel ini termasuk Unit Permukiman Transmigrasi (UPT) yang masih dibina oleh kementerian terkait/  
*Villages in this table include Transmigration Settlement Unit which is still fostered by the relevant ministries.*

Sumber/Source: <sup>1</sup> Kementerian Pendidikan, Kebudayaan, Riset, dan Teknologi, Sistem Data Pokok Pendidikan/Ministry of Education, Culture, Research, and Technology, Basic Education Data System

**Tabel 4.1.2**  
**Table**

**Jumlah Sekolah Menurut Tingkat Pendidikan di Kecamatan Kedungpring, 2022/2023 dan 2023/2024**  
**Number of Schools by Educational Level in Kedungpring District, 2022/2023 and 2023/2024**

Tingkat Pendidikan Educational Level	Negeri/Public		Swasta/Private		Jumlah/Total	
	2022/2023	2023/2024	2022/2023	2023/2024	2022/2023	2023/2024
(1)	(2)	(3)	(4)	(5)	(6)	(7)
Taman Kanak-Kanak (TK) <sup>1</sup> /Kindergarten <sup>1</sup>	-	-	21	20	21	20
Raudatul Athfal (RA) <sup>2</sup> Raudatul Athfal (RA) <sup>2</sup>	-	-	13	13	13	13
Sekolah Dasar (SD) <sup>1</sup> Elementary Schools <sup>1</sup>	27	27	3	3	30	30
Madrasah Ibtidaiyah (MI) <sup>2</sup> /Madrasah Ibtidaiyah (MI) <sup>2</sup>	-	-	16	17	16	17
Sekolah Menengah Pertama (SMP) <sup>1</sup> /Junior High Schools <sup>1</sup>	2	2	9	9	11	11
Madrasah Tsanawiyah (MTs) <sup>2</sup> /Madrasah Tsanawiyah (MTs) <sup>2</sup>	-	-	5	5	5	5
Sekolah Menengah Atas (SMA) <sup>1</sup> /Senior High Schools <sup>1</sup>	-	-	2	2	2	2
Sekolah Menengah Kejuruan (SMK) <sup>1</sup> Vocational High Schools <sup>1</sup>	1	1	1	1	2	2
Madrasah Aliyah (MA) <sup>2</sup> Madrasah Aliyah (MA) <sup>2</sup>	-	-	1	1	1	1

Catatan/Note: <sup>3</sup> Seluruh Raudatul Athfal (RA) berstatus swasta/All Raudatul Athfal (RA) are private

Sumber/Source: <sup>1</sup> Kementerian Pendidikan, Kebudayaan, Riset, dan Teknologi, Sistem Data Pokok Pendidikan/Ministry of Education, Culture, Research, and Technology, Basic Education Data System

**Tabel 4.1.3** Jumlah Guru Menurut Tingkat Pendidikan di Kecamatan Kedungpring, 2022/2023 dan 2023/2024  
**Table** Number of Teachers by Educational Level in Kedungpring District, 2022/2023 and 2023/2024

Tingkat Pendidikan Educational Level	Negeri/Public		Swasta/Private		Jumlah/Total	
	2022/2023	2023/2024	2022/2023	2023/2024	2022/2023	2023/2024
(1)	(2)	(3)	(4)	(5)	(6)	(7)
Taman Kanak-Kanak (TK) <sup>1</sup> /Kindergarten <sup>1</sup>	-	-	68	68	68	68
Raudatul Athfal (RA) <sup>2</sup> Raudatul Athfal (RA) <sup>2</sup>	-	-	45	50	45	50
Sekolah Dasar (SD) <sup>1,3</sup> Elementary Schools <sup>1,3</sup>	232	232	23	23	255	255
Madrasah Ibtidaiyah (MI) <sup>2</sup> /Madrasah Ibtidaiyah (MI) <sup>2</sup>	-	-	175	179	175	179
Sekolah Menengah Pertama (SMP) <sup>1,3</sup> / Junior High Schools <sup>1,3</sup>	68	68	79	79	147	147
Madrasah Tsanawiyah (MTs) <sup>2</sup> /Madrasah Tsanawiyah (MTs) <sup>2</sup>	-	-	71	74	71	74
Sekolah Menengah Atas (SMA) <sup>1,3</sup> /Senior High Schools <sup>1,3</sup>	-	-	16	18	16	18
Sekolah Menengah Kejuruan (SMK) <sup>1,3,4</sup> Vocational High Schools <sup>1,3,4</sup>	49	55	22	21	71	76
Madrasah Aliyah (MA) <sup>2</sup> Madrasah Aliyah (MA) <sup>2</sup>	-	-	11	11	11	11

Catatan/Note: <sup>3</sup> Jumlah guru termasuk kepala sekolah dan guru/The total of teachers including headmaster and teacher.

<sup>4</sup> Guru yang mengajar di dua sekolah atau lebih dihitung di masing-masing sekolah/Teacher who taught in two schools or more counted in every school.

Sumber/Source: <sup>1</sup> Kementerian Pendidikan, Kebudayaan, Riset, dan Teknologi, Sistem Data Pokok Pendidikan, data semester ganjil laporan sampai dengan 30 November 2024/Ministry of Education, Culture, Research, and Technology, Basic Education Data System, odd semester report data up to 30 November 2024

<sup>2</sup> Kementerian Agama, EMIS, data semester ganjil laporan sampai dengan 17 Februari 2024/Ministry of Religious Affairs, EMIS, odd semester report data up to 17 February 2024



**Tabel 4.1.4** Jumlah Murid Menurut Tingkat Pendidikan di Kecamatan Kedungpring, 2022/2023 dan 2023/2024  
**Table** Number of Pupils by Educational Level in Kedungpring District, 2022/2023 and 2023/2024

Tingkat Pendidikan Educational Level	Negeri/Public		Swasta/Private		Jumlah/Total	
	2022/2023	2023/2024	2022/2023	2023/2024	2022/2023	2023/2024
(1)	(2)	(3)	(4)	(5)	(6)	(7)
Taman Kanak-Kanak (TK) <sup>1</sup> /Kindergarten <sup>1</sup>	-	-	503	521	503	521
Raudatul Athfal (RA) <sup>2</sup> Raudatul Athfal (RA) <sup>2</sup>	-	-	317	322	317	322
Sekolah Dasar (SD) <sup>1</sup> Elementary Schools <sup>1</sup>	2438	2438	201	201	2639	2639
Madrasah Ibtidaiyah (MI) <sup>2</sup> /Madrasah Ibtidaiyah (MI) <sup>2</sup>	-	-	746	1384	746	1384
Sekolah Menengah Pertama (SMP) <sup>1</sup> /Junior High Schools <sup>1</sup>	1.052	1.052	801	801	1853	1.853
Madrasah Tsanawiyah (MTs) <sup>2</sup> /Madrasah Tsanawiyah (MTs) <sup>2</sup>	-	-	429	437	429	437
Sekolah Menengah Atas (SMA) <sup>1</sup> /Senior High Schools <sup>1</sup>	-	-	115	130	115	130
Sekolah Menengah Kejuruan (SMK) <sup>1</sup> Vocational High Schools <sup>1</sup>	785	803	196	239	981	1042
Madrasah Aliyah (MA) <sup>2</sup> Madrasah Aliyah (MA) <sup>2</sup>	-	-	16	20	16	20

Sumber/Source: <sup>1</sup> Kementerian Pendidikan, Kebudayaan, Riset, dan Teknologi, Sistem Data Pokok Pendidikan, data semester ganjil laporan sampai dengan 30 November 2024/Ministry of Education, Culture, Research, and Technology, Basic Education Data System, odd semester report data up to 30 November 2024

<sup>2</sup> Kementerian Agama, EMIS, data semester ganjil laporan sampai dengan 17 Februari 2024/Ministry of Religious Affairs, EMIS, odd semester report data up to 17 February 2024

## 4.2 KESEHATAN HEALTH

**Tabel 4.2.1** Banyaknya Desa<sup>1</sup>/Kelurahan yang Memiliki Sarana Kesehatan Menurut Jenis Sarana Kesehatan di Kecamatan Kedungpring, 2021–2023  
*Number of Villages<sup>1</sup>/Kelurahan Health Facilities by Type of Health Facilities in Kedungpring District, 2021–2023*

Jenis Sarana Kesehatan <i>Type of Health Facilities</i>	2021	2022	2023
(1)	(2)	(3)	(4)
Rumah Sakit <i>Hospital</i>	-	-	-
Rumah Sakit Bersalin <i>Maternity Hospital</i>	-	-	-
Poliklinik/Balai Pengobatan <i>Polyclinic</i>	4	4	3
Puskesmas <i>Public Health Center</i>	2	2	2
Puskesmas Pembantu <i>Auxiliary Health Center</i>	6	6	6
Apotek <i>Pharmacy</i>	4	4	4

Sumber/Source: BPS, Pendataan Potensi Desa (Podes) 2023–2023/BPS-Statistics Indonesia, *Village Potential Data Collecting 2023–2023*

**Tabel** 4.2.2  
**Table**

**Banyaknya Warga Penderita Kekurangan Gizi Menurut Desa di Kecamatan Kedungpring, 2023**  
**Number of People with Malnutrition by Villages in Kedungpring District, 2023**

<b>Desa Village</b>	<b>2023</b>
(1)	(2)
Dradahblumbang	19
Mlati	6
Tenggerejo	1
Nglebur	3
Majenang	3
Mekanderejo	4
Kedungpring	11
Kandangrejo	1
Warungring	-
Kalen	-
Mojodadi	4
Jatidrojok	3
Tlanak	18
Sidobangun	2
Blawirejo	-
Sidomlangan	-
Maindu	-
Banjarejo	-
Karancangkring	5
Sukomalo	-
Sumengko	-
Kradenanrejo	-
Gunungrejo	-
<b>Kedungpring</b>	<b>80</b>

Sumber/Source: Kantor Desa

### 4.3 PERUMAHAN DAN LINGKUNGAN HOUSING AND ENVIRONMENT

**Tabel 4.3.1** Banyaknya Desa Menurut Sumber Air Minum Sebagian Besar Keluarga di Kecamatan Kedungpring, 2021–2023  
**Table** *Number of Villages by Drinking Water Source of Majority Family in Kedungpring District, 2021–2023*

Sumber Air Minum <i>Source of Drinking Water</i>	2021	2022	2023
(1)	(2)	(3)	(4)
Air Kemasan Bermerk/ <i>Branded Bottled Water</i>	-	-	-
Air Isi Ulang/ <i>Refil Water</i>	23	23	23
Leding Dengan Meteran/ <i>Metered Piped Water</i>	-	-	-
Leding Tanpa Meteran/ <i>Non Metered Piped Water</i>	-	-	-
Sumur Bor atau Pompa/ <i>Artesian Well or Pumped Water</i>	-	-	-
Sumur/ <i>Well</i>	-	-	-
Mata Air/ <i>Spring</i>	-	-	-
Sungai/Danau/Kolam/ Waduk/Situ/ Embung/Bendungan/ <i>River/Lake/Pond/ Reservoir/Dam</i>	-	-	-
Air Hujan/ <i>Rainwater</i>	-	-	-
Lainnya/ <i>Others</i>	-	-	-

Sumber/*Source*: Kantor Desa

**Tabel** 4.3.2  
**Table**

**Banyaknya Keluarga Menurut Desa dan Jenis Pengguna Listrik di Kecamatan Kedungpring, 2023**  
**Number of Family by Villages and Type of Electricity Consumer in Kedungpring District, 2023**

Desa <i>Village</i>	Pengguna Listrik <i>Electricity Consumer</i>			Bukan Pengguna Listrik <i>Not Electricity Consumer</i>
	PLN <i>State Electricity Company</i>	Non PLN <i>Non-State Electricity Company</i>	Jumlah <i>Total</i>	
(1)	(2)	(3)	(4)	(5)
Dradahblumbang	1910	-	1910	-
Mlati	423	-	423	-
Tenggerejo	800	-	800	-
Nglebur	454	-	454	-
Majenang	1182	-	1182	-
Mekanderejo	854	-	854	-
Kedungpring	1020	-	1020	-
Kandangrejo	772	-	772	-
Warungring	574	-	574	-
Kalen	1084	-	1084	-
Mojodadi	599	-	599	-
Jatidrojok	691	-	691	-
Tlanak	1135	-	1135	-
Sidobangun	148	-	148	-
Blawirejo	807	-	807	-
Sidomlangean	927	-	927	-
Maindu	615	-	615	-
Banjarejo	732	-	732	-
Karancangkring	336	-	336	-
Sukomalo	687	-	687	-
Sumengko	473	-	473	-
Kradenanrejo	591	-	591	-
Gunungrejo	907	-	907	-
<b>Kedungpring</b>	<b>17721</b>	<b>-</b>	<b>17721</b>	<b>-</b>

Sumber/Source: Kantor Desa

**Tabel 4.3.3** Banyaknya Desa Menurut Sumber Penerangan Jalan Utama Desa di Kecamatan Kedungpring, 2021–2023  
**Table** *Number of Villages by Source of Villages's Main Street Illumination in Kedungpring District, 2021–2023*

Sumber Penerangan Jalan Utama <i>Source of Main Street Illumination</i>	2021	2022	2023
(1)	(2)	(3)	(4)
Listrik Pemerintah/ <i>State Electricity</i>	16	17	14
Listrik Non Pemerintah/ <i>Non-State Electricity</i>	4	3	6
Non Listrik/ <i>Non-Electric</i>	-	-	-

Sumber/*Source*: Kantor Desa

**Tabel** 4.3.4  
**Table**

**Banyaknya Desa Menurut Penggunaan Fasilitas Tempat  
Buang Air Besar Sebagian Besar Keluarga di Kecamatan  
Kedungpring, 2021–2023**  
*Number of Villages by Toilet Facility Used by Majority  
Family in Kedungpring District, 2021–2023*

<b>Fasilitas Tempat Buang Air Besar Toilet Facility</b>	<b>2021</b>	<b>2022</b>	<b>2023</b>
(1)	(2)	(3)	(4)
<b>Jamban/Toilet</b>			
Sendiri/Private	20	20	20
Bersama/Shared	-	-	-
Umum/Public	-	-	-
Bukan Jamban/Non-Toilet	-	-	-
<b>Jumlah/Total</b>	<b>20</b>	<b>20</b>	<b>20</b>

Sumber/Source: Kantor Desa

**Tabel 4.3.5** Banyaknya Desa Menurut Jenis Bahan Bakar untuk Memasak yang Digunakan Sebagian Besar Keluarga di Kecamatan Kedungpring 2023  
**Table** *Number of Villages by Type of Cooking Fuel Used by Majority Family in Kedungpring District, 2023*

Jenis Bahan Bakar untuk Memasak <i>Type of Cooking Fuel</i>	2023
(1)	(2)
Listrik/ <i>Electric</i>	-
Elpiji 5,5 kg/ <i>Blue Gas 5.5 kg-LPG</i>	-
Elpiji 12 kg/ <i>12 kg-LPG</i>	-
Elpiji 3 kg/ <i>3 kg-LPG</i>	23
Gas Kota/ <i>City Gas</i>	-
Biogas/ <i>Biogas</i>	-
Minyak Tanah/ <i>Kerosene</i>	-
Briket/ <i>Briquettes</i>	-
Arang/ <i>Charcoal</i>	-
Kayu Bakar/ <i>Firewood</i>	-
Lainnya/ <i>Others</i>	-
<b>Jumlah/<i>Total</i></b>	<b>33</b>

Sumber/*Source*: Kantor Desa



#### 4.4 AGAMA DAN SOSIAL LAINNYA RELIGION AND OTHER SOCIAL AFFAIRS

**Tabel 4.4.1** Jumlah Tempat Peribadatan Menurut Desa di Kecamatan Kedungpring, 2023  
**Table** Number of Worship Places by Villages in Kedungpring District, 2023

Desa Village	Masjid Mosque	Mushola Pray Room	Gereja Kristen Protestant Christian	Gereja Katholik Catholic Church	Pura Temple	Vihara
(1)	(2)	(3)	(4)	(5)	(6)	(7)
Dradahblumbang	8	25	-	-	-	-
Mlati	3	5	-	-	-	-
Tenggerejo	4	11	-	-	-	-
Nglebur	2	9	-	-	-	-
Majenang	6	24	-	-	-	-
Mekanderejo	4	16	-	-	-	-
Kedungpring	4	20	1	-	-	-
Kandangrejo	4	20	-	-	-	-
Warungering	5	9	-	-	-	-
Kalen	3	15	-	-	-	-
Mojodadi	5	10	-	-	-	-
Jatidrojok	3	6	-	-	-	-
Tlanak	2	18	-	-	-	-
Sidobangun	1	2	-	-	-	-
Blawirejo	2	18	-	-	-	-
Sidomlangean	5	12	-	-	-	-
Maindu	1	18	-	-	-	-
Banjarejo	7	13	-	-	-	-
Karancangkring	3	7	-	-	-	-
Sukomalo	7	7	-	-	-	-
Sumengko	4	4	-	-	-	-
Kradenanrejo	5	12	-	-	-	-
Gunungrejo	6	9	-	-	-	-
<b>Kedungpring</b>	<b>94</b>	<b>290</b>	<b>1</b>	<b>-</b>	<b>-</b>	<b>-</b>

Sumber/Source: Kantor Desa

**Tabel**  
**Table** 4.4.2

**Banyaknya Kejadian Bencana Alam Menurut Desa dan Jenis Bencana Alam di Kecamatan Kedungpring, 2023**  
**Number of Natural Disaster Events by Villages and Type of Natural Disaster in Kedungpring District, 2023**

Desa Village	Gempa Bumi Earthquake	Tsunami Tsunami	Gunung Meletus Volcanic Eruption	Tanah Longsor Landslide
(1)	(2)	(3)	(4)	(5)
Dradahblumbang	-	-	-	-
Mlati	-	-	-	-
Tenggerejo	-	-	-	-
Nglebur	-	-	-	-
Majenang	-	-	-	-
Mekanderejo	-	-	-	-
Kedungpring	-	-	-	-
Kandangrejo	-	-	-	-
Warungering	-	-	-	-
Kalen	-	-	-	-
Mojodadi	-	-	-	-
Jatidrojok	-	-	-	-
Tlanak	-	-	-	-
Sidobangun	-	-	-	-
Blawirejo	-	-	-	-
Sidomlanean	-	-	-	-
Maindu	-	-	-	-
Banjarejo	-	-	-	-
Karancangkring	-	-	-	-
Sukomalo	-	-	-	-
Sumengko	-	-	-	-
Kradenanrejo	-	-	-	-
Gunungrejo	-	-	-	-
<b>Kedungpring</b>	-	-	-	-

Sumber/Source: Kantor Desa

Lanjutan Tabel/*Continued Table* 4.4.2

Desa <i>Village</i>	Banjir <i>Floods</i>	Banjir Bandang <i>Flash Floods</i>	Kekeringan <i>Drought</i>	Kebakaran Hutan dan Lahan <i>Forest and Land Fires</i>
(1)	(6)	(7)	(8)	(9)
Dradahblumbang	-	-	-	-
Mlati	-	-	-	-
Tenggerejo	-	-	-	-
Nglebur	-	-	-	-
Majenang	-	-	-	-
Mekanderejo	-	-	-	-
Kedungpring	-	-	-	-
Kandangrejo	-	-	-	-
Warungering	-	-	-	-
Kalen	-	-	-	-
Mojodadi	-	-	-	-
Jatidrojok	-	-	-	-
Tlanak	-	-	-	-
Sidobangun	-	-	-	-
Blawirejo	-	-	-	-
Sidomlangean	-	-	-	-
Maindu	-	-	-	-
Banjarejo	-	-	-	-
Karancangkring	-	-	-	-
Sukomalo	-	-	-	-
Sumengko	-	-	-	-
Kradenanrejo	-	-	-	-
Gunungrejo	-	-	-	-
<b>Kedungpring</b>	-	-	-	-

Lanjutan Tabel/*Continued Table* 4.4.2

Desa <i>Village</i>	Angin Puyuh/ Puting Beliung/ Topan <i>Tornado/Typhoon</i>	Gelombang Pasang <i>Tidal Wave</i>	Abrasi <i>Abrasion</i>
(1)	(10)	(11)	(12)
Dradahblumbang	-	-	-
Mlati	-	-	-
Tenggerejo	-	-	-
Nglebur	-	-	-
Majenang	-	-	-
Mekanderejo	-	-	-
Kedungpring	-	-	-
Kandangrejo	-	-	-
Warungering	-	-	-
Kalen	-	-	-
Mojodadi	-	-	-
Jatidrojok	-	-	-
Tlanak	-	-	-
Sidobangun	-	-	-
Blawirejo	-	-	-
Sidomlangean	-	-	-
Maindu	-	-	-
Banjarejo	-	-	-
Karancangkring	-	-	-
Sukomalo	-	-	-
Sumengko	-	-	-
Kradenanrejo	-	-	-
Gunungrejo	-	-	-
<b>Kedungpring</b>	-	-	-

Sumber/*Source*: Kantor Desa

**Tabel** 4.4.3  
**Table**

**Banyaknya Korban Jiwa Akibat Bencana Alam Menurut Desa dan Jenis Bencana Alam di Kecamatan Kedungpring, 2023**  
**Number of Fatalities Due to Natural Disasters by Villages and Type of Natural Disaster in Kedungpring District, 2023**

Desa Village	Gempa Bumi Earthquake	Tsunami Tsunami	Gunung Meletus Volcanic Eruption	Tanah Longsor Landslide
(1)	(2)	(3)	(4)	(5)
Dradahblumbang	-	-	-	-
Mlati	-	-	-	-
Tenggerejo	-	-	-	-
Nglebur	-	-	-	-
Majenang	-	-	-	-
Mekanderejo	-	-	-	-
Kedungpring	-	-	-	-
Kandangrejo	-	-	-	-
Warungring	-	-	-	-
Kalen	-	-	-	-
Mojodadi	-	-	-	-
Jatidrojok	-	-	-	-
Tlanak	-	-	-	-
Sidobangun	-	-	-	-
Blawirejo	-	-	-	-
Sidomlangan	-	-	-	-
Maindu	-	-	-	-
Banjarejo	-	-	-	-
Karancangkring	-	-	-	-
Sukomalo	-	-	-	-
Sumengko	-	-	-	-
Kradenanrejo	-	-	-	-
Gunungrejo	-	-	-	-
<b>Kedungpring</b>	-	-	-	-

Lanjutan Tabel/*Continued Table 4.4.3*

Desa <i>Village</i>	Banjir <i>Floods</i>	Banjir Bandang <i>Flash Floods</i>	Kekeringan <i>Drought</i>	Kebakaran Hutan dan Lahan <i>Forest and Land Fires</i>
(1)	(6)	(7)	(8)	(9)
Dradahblumbang	-	-	-	-
Mlati	-	-	-	-
Tenggerejo	-	-	-	-
Nglebur	-	-	-	-
Majenang	-	-	-	-
Mekanderejo	-	-	-	-
Kedungpring	-	-	-	-
Kandangrejo	-	-	-	-
Warungring	-	-	-	-
Kalen	-	-	-	-
Mojodadi	-	-	-	-
Jatidrojok	-	-	-	-
Tlanak	-	-	-	-
Sidobangun	-	-	-	-
Blawirejo	-	-	-	-
Sidomlangean	-	-	-	-
Maindu	-	-	-	-
Banjarejo	-	-	-	-
Karancangkring	-	-	-	-
Sukomalo	-	-	-	-
Sumengko	-	-	-	-
Kradenanrejo	-	-	-	-
Gunungrejo	-	-	-	-
<b>Kedungpring</b>	-	-	-	-

Lanjutan Tabel/*Continued Table* 4.4.3

<b>Desa Village</b>	<b>Angin Puyuh/ Puting Beliung/ Topan Tornado/Typhoon</b>	<b>Gelombang Pasang Tidal Wave</b>	<b>Abrasi Abrasion</b>
(1)	(10)	(11)	(12)
Dradahblumbang	-	-	-
Mlati	-	-	-
Tenggerejo	-	-	-
Nglebur	-	-	-
Majenang	-	-	-
Mekanderejo	-	-	-
Kedungpring	-	-	-
Kandangrejo	-	-	-
Warungering	-	-	-
Kalen	-	-	-
Mojodadi	-	-	-
Jatidrojok	-	-	-
Tlanak	-	-	-
Sidobangun	-	-	-
Blawirejo	-	-	-
Sidomlangan	-	-	-
Maindu	-	-	-
Banjarejo	-	-	-
Karancangkring	-	-	-
Sukomalo	-	-	-
Sumengko	-	-	-
Kradenanrejo	-	-	-
Gunungrejo	-	-	-
<b>Kedungpring</b>	-	-	-

Sumber/*Source*: Kantor Desa

**Tabel** 4.4.4  
**Table**

**Keberadaan Fasilitas/Upaya Antisipasi/Mitigasi Bencana Alam Menurut Desa di Kecamatan Kedungpring, 2023**  
**Existence of Facilities/Efforts for Anticipation/Mitigation of Natural Disasters by Villages by Villages in Kedungpring District, 2023**

Desa Village	Sistem Peringatan Dini Bencana Alam <i>Natural Disaster Early Warning System</i>	Sistem Peringatan Dini Khusus Tsunami <i>Tsunami Early Warning System</i>	Perlengkapan Keselamatan <i>Safety Equipment</i>
(1)	(2)	(3)	(4)
Dradahblumbang	Ada	Bukan Wilayah Tsunami	Tidak Ada
Mlati	Ada	Bukan Wilayah Tsunami	Tidak Ada
Tenggerejo	Ada	Bukan Wilayah Tsunami	Tidak Ada
Nglebur	Ada	Bukan Wilayah Tsunami	Tidak Ada
Majenang	Ada	Bukan Wilayah Tsunami	Tidak Ada
Mekanderejo	Ada	Bukan Wilayah Tsunami	Tidak Ada
Kedungpring	Ada	Bukan Wilayah Tsunami	Tidak Ada
Kandangrejo	Ada	Bukan Wilayah Tsunami	Tidak Ada
Warungering	Ada	Bukan Wilayah Tsunami	Tidak Ada
Kalen	Ada	Bukan Wilayah Tsunami	Tidak Ada
Mojodadi	Ada	Bukan Wilayah Tsunami	Tidak Ada
Jatidrojok	Ada	Bukan Wilayah Tsunami	Tidak Ada
Tlanak	Ada	Bukan Wilayah Tsunami	Tidak Ada
Sidobangun	Ada	Bukan Wilayah Tsunami	Tidak Ada
Blawirejo	Ada	Bukan Wilayah Tsunami	Tidak Ada
Sidomlangean	Ada	Bukan Wilayah Tsunami	Tidak Ada
Maindu	Ada	Bukan Wilayah Tsunami	Tidak Ada
Banjarejo	Ada	Bukan Wilayah Tsunami	Tidak Ada
Karancangkring	Ada	Bukan Wilayah Tsunami	Tidak Ada
Sukomalo	Ada	Bukan Wilayah Tsunami	Tidak Ada
Sumengko	Ada	Bukan Wilayah Tsunami	Tidak Ada
Kradenanrejo	Ada	Bukan Wilayah Tsunami	Tidak Ada
Gunungrejo	Ada	Bukan Wilayah Tsunami	Tidak Ada
<b>Kedungpring</b>	23	-	-

Catatan/Note: Baris Terakhir Menghitung Total Fasilitas yang Tersedia dari Seluruh Desa / The last line calculates the total facilities available from all villages/sub-districts

Sumber/Source: Kantor Desa



Lanjutan Tabel/*Continued Table 4.4.4*

Desa <i>Village</i>	Rambu-Rambu dan Jalur Evakuasi Bencana <i>Sign and Evacuation Route</i>	Pembuatan, Perawatan, atau Normalisasi: Sungai, Kanal, Tanggul, Parit, Drainase, Waduk, Pantai, dll <i>Manufacture, Maintenance, or Normalization: Rivers, Canals, Embankment, etc</i>
(1)	(5)	(6)
Dradahblumbang	Tidak Ada	Ada
Mlati	Tidak Ada	Ada
Tenggerejo	Tidak Ada	Ada
Nglebur	Tidak Ada	Ada
Majenang	Tidak Ada	Ada
Mekanderejo	Tidak Ada	Ada
Kedungpring	Tidak Ada	Ada
Kandangrejo	Tidak Ada	Ada
Warungring	Tidak Ada	Ada
Kalen	Tidak Ada	Ada
Mojodadi	Tidak Ada	Ada
Jatidrojok	Tidak Ada	Ada
Tlanak	Tidak Ada	Ada
Sidobangun	Tidak Ada	Ada
Blawirejo	Tidak Ada	Ada
Sidomlangan	Tidak Ada	Ada
Maindu	Tidak Ada	Ada
Banjarejo	Tidak Ada	Ada
Karangcangkring	Tidak Ada	Ada
Sukomalo	Tidak Ada	Ada
Sumengko	Tidak Ada	Ada
Kradenanrejo	Tidak Ada	Ada
Gunungrejo	Tidak Ada	Ada
<b>Kedungpring</b>	-	23

**Tabel**  
**Table** 4.4.5

**Banyaknya Desa yang Memiliki Fasilitas Kegiatan Olahraga Menurut Jenis Olahraga dan Ketersediaan Fasilitas/Lapangan Olahraga di Kecamatan Kedungpring, 2023**

*Number of Villages Having Sport Activities Groups by Type of Sport and Availability of Sport Facilities/Fields in Kedungpring District, 2023*

Jenis Olahraga <i>Type of Sport</i>	Kondisi Fasilitas/Lapangan Olahraga <i>Condition of Sport Facilities/Fields</i>			Jumlah Desa yang Tidak Memiliki Fasilitas/Lapangan Olahraga <i>Sum of Village/Sub-District Without Sport Facilities/Fields In 20 Sub-District</i>
	Baik	Rusak Sedang	Rusak Parah	
(1)	(2)	(3)	(4)	(5)
Sepak Bola/ <i>Soccer</i>	21	-	-	21
Bola Voli/ <i>Volley Ball</i>	25	-	-	25
Bulu Tangkis/ <i>Badminton</i>	10	-	-	10
Bola Basket/ <i>Basket Ball</i>	-	-	-	-
Tenis Lapangan/ <i>Court Tennis</i>	-	-	-	-
Tenis Meja/ <i>Table Tennis</i>	15	-	-	15
Futsal/ <i>Futsal</i>	-	-	-	-
Renang/ <i>Swimming</i>	-	-	-	-
Bela Diri/ <i>Martial Arts</i>	-	-	-	-
Bilyard/ <i>Billiards</i>	1	-	-	19
Fitnes, Aerobik, dll/ <i>Fitness, Aerobics, etc</i>	8	-	-	12
Lainnya/ <i>Others</i>	-	-	-	20

Sumber/*Source*: Kantor Desa

05

**PERTANIAN  
AGRICULTURE**



**Luas Sawah: 4.065,24 Ha**



**Produksi Padi :129.740,53 Ton**



**Produksi Terbesar :  
Hortikultura -**





**PENJELASAN TEKNIS**

1. Data pokok tanaman pangan yang dikumpulkan adalah luas panen dan produktivitas (hasil per hektar). Produksi tanaman pangan merupakan hasil perkalian antara luas panen dengan produktivitas. Pengumpulan data luas panen dilakukan setiap bulan dengan pendekatan area Desa di seluruh wilayah Kecamatan Kedungpring.
2. Tanaman biofarmaka adalah tanaman yang bermanfaat untuk obat-obatan, kosmetik dan kesehatan yang dikonsumsi atau digunakan dari bagian-bagian tanaman seperti daun, batang, buah, umbi (Rimpang) atau pun akar.
3. Tanaman sayuran semusim adalah tanaman sumber vitamin, garam mineral dan lain-lain yang dikonsumsi dari bagian tanaman yang berupa daun, bunga, buah dan umbinya, yang berumur kurang dari setahun.
4. Tanaman buah-buahan semusim adalah tanaman sumber vitamin, garam mineral dan lain-lain yang dikonsumsi dari bagian tanaman yang berupa buah, berumur kurang dari satu tahun, tidak berbentuk pohon/rumpun tetapi menjalar dan berbatang lunak.
5. Tanaman yang dipanen sekaligus adalah tanaman yang biasanya pemanenannya dilakukan sekali dan kemudian dibongkar untuk diganti dengan tanaman lain

**TECHNICAL NOTES**

1. *The main data on food crops collected were harvested area and productivity (yield per hectare). Production of food crops is the result of multiplying the area harvested with productivity. Harvested area data was collected every month with a village wide approach in all Kedungpring sub-districts.*
2. *Biopharmaceutical plants are plants that are useful for medicine, cosmetics and health that are consumed or utilized from plant parts such as leaves, stems, fruits, tubers (rhizomes) or roots.*
3. *Seasonal vegetable plants are plants that are sources of vitamins, mineral salts and others that are consumed from plant parts in the form of leaves, flowers, fruits and tubers that are less than one year old.*
4. *Seasonal fruit plants are plants that are a source of vitamins, mineral salts and others that are consumed from plant parts in the form of fruit that is less than one year old, not in the form of trees/clumps but spreading and having soft stems.*
5. *Plants that are harvested at once are plants that are usually harvested once and then dismantled to be replaced with other plants such as leeks, onions, garlic, potatoes, radishes, cabbage, mustard greens, carrots and beans.*
6. *Production is the number of results according to the form of results*

seperti bawang daun, bawang merah, bawang putih, kentang, lobak, kubis, sawi, wortel dan kacang-kacangan.

6. Produksi adalah banyaknya hasil menurut bentuk hasil yang ditetapkan dan merupakan penjumlahan laporan per bulan.
  - b. Tanaman buah-buahan dan sayuran tahunan

*determined and is the number of reports per month. b. Annual fruit and vegetable crops*

<https://lamongankab.bps.go.id>

**ULASAN**

Luas lahan pertanian di Kecamatan Kedungpring 6.199,0 Ha (65,65%) dari luas Wilayah Kecamatan Kedungpring yaitu 9.443 Ha. Dari luas lahan pertanian tersebut 85,42 % atau 5.295,0 Ha merupakan lahan sawah sedangkan sisanya 904,0 Ha (14,58 %) merupakan lahan pertanian bukan sawah. Lahan sawah di Kecamatan Kedungpring mendapat pengairan teknis, setengah teknis dan tadah hujan. Jika dilihat dari luas pertanian per desa, Desa Dradahblumbang adalah desa dengan luas pertanian terbesar, yakni 592,01 hektar.

Komoditas tanaman bahan makanan yang menjadi unggulan dari Kecamatan Kedungpring adalah padi. Pada Tahun 2023 ini tercatat produksi lebih dari 129 Ribu Ton Gabah Kering Giling dari luas tanam 8.551 Ha atau dengan produktivitas 7,59 Ton/Ha.

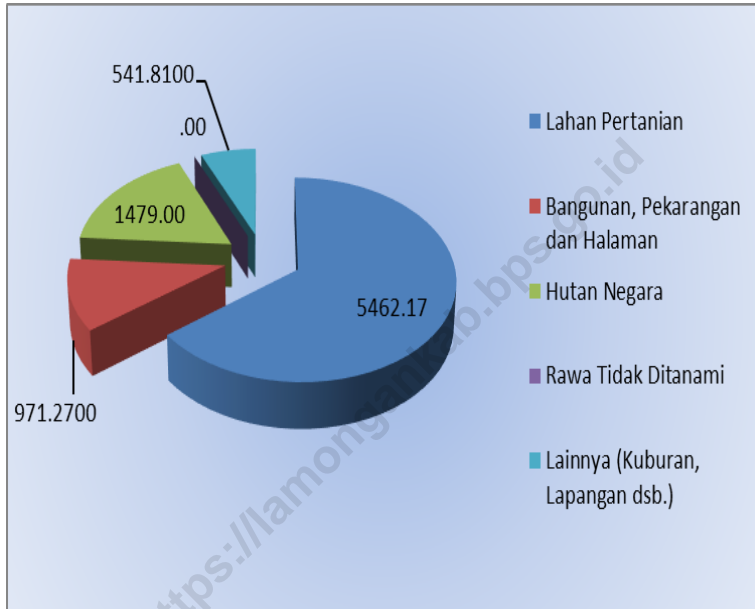
Desa Dradahblumbang merupakan Desa dengan produksi padi terbesar yaitu 7,3 Ribu Ton GKG. Sedangkan Desa Sidobangun memproduksi padi paling rendah yaitu sekitar 395 Ton GKG selama Tahun 2023. Produksi Komoditas lain berturut-turut Jagung 37,2 ribu Ton, Kedelai 3,2 ribu Ton dan Ubi Jalar 336 Ton.

**DESCRIPTION**

*The area of agricultural land in Kedungpring District is 6,199.0 Ha (65.65%) of the area of Kedungpring District, namely 9,443 Ha. Of the agricultural land area, 85.42% or 5,295.0 Ha is rice fields while the remaining 904.0 Ha (14.58%) is non-rice fields. Rice fields in Kedungpring District receive technical, semi-technical and rain-fed irrigation. If we look at the agricultural area per village, Dradahblumbang Village is the village with the largest agricultural area, namely 592.01 hectares.*

*The leading food crop commodity in Kedungpring District is rice. In 2023, production will be recorded at more than 129 thousand tons of dry milled grain from a planting area of 8,551 ha or with a productivity of 7.59 tons/ha.*

*Dradahblumbang Village is the village with the largest rice production, namely 7.3 thousand tons of GKG. Meanwhile, Sidobangun Village produces the lowest rice, namely around 395 tons of GKG during 2023. Production of other commodities is corn 37.2 thousand tons, soybeans 3.2 thousand tons and sweet potatoes 336 tons.*

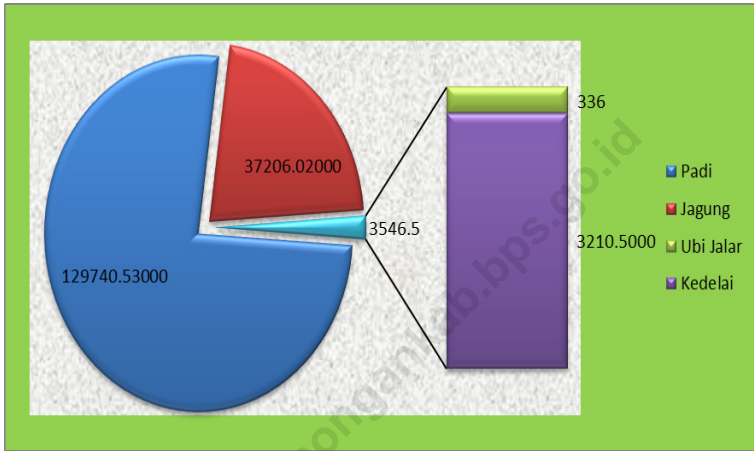


Sumber/Source: BPS, Statistik Pertanian Hortikultura SPH-SBS/BPS-Statistics Indonesia, Agricultural Statistic for Horticulture SPH-SBS

**Gambar** 5.1  
**Figures**

**Luas Wilayah Menurut Jenis Penggunaan Lahan di Kecamatan Kedungpring, 2023**  
**Area by Type of Land Use in Kedungpring District, 2023**





Sumber/Source: BPS, Statistik Pertanian Hortikultura SPH-SBS/BPS-Statistics Indonesia, Agricultural Statistic for Horticulture SPH-SBS

**Gambar** 5.2  
**Figures**

**Produksi Tanaman Pangan di Kecamatan Kedungpring (kg), 2023**  
**Food Crop Production in Kedungpring District (kg), 2023**

**Tabel**  
**Table** 5.1

**Luas Panen Tanaman Sayuran dan Buah-buahan Semusim Menurut Jenis Tanaman di Kecamatan Kedungpring (ha), 2022–2023**  
**Harvested Area of Seasonal Vegetables and Fruits by Kind of Plant in Kedungpring District (ha), 2022–2023**

Jenis Tanaman Kind of Plants	2022	2023 <sup>x</sup>
(1)	(2)	(3)
<b>Sayuran/Vegetables:</b>	-	-
Bawang Merah/Shallots	53	22
Bawang Putih/Garlic	-	-
Cabai Besar/Chili/Big Chili	-	-
Cabai Rawit/Chili/Cayenne Pepper	-	-
Kentang/Potato	-	-
Kubis/Cabbage	-	-
Terong	-	-
<b>Buah–buahan/Fruits:</b>		
Tomat	-	-

Sumber/Source: BPS, Statistik Pertanian Hortikultura SPH-SBS/BPS-Statistics Indonesia, Agricultural Statistic for Horticulture SPH-SBS

**Tabel** 5.2  
**Table**

**Produksi Tanaman Sayuran dan Buah-buahan Semusim Menurut Jenis Tanaman di Kecamatan Kedungpring (kuintal), 2022–2023**  
**Production of Seasonal Vegetables and Fruits by Kind of Plant in Kedungpring District (quintal), 2022–2023**

Jenis Tanaman Kind of Plants	2022	2023 <sup>x</sup>
(1)	(5)	(6)
<b>Sayuran/Vegetables:</b>	-	-
Bawang Merah/Shallots	2246	1188
Bawang Putih/Garlic	-	-
Cabai Besar/Chili/Big Chili	-	-
Cabai Rawit/Chili/Cayenne Pepper	-	-
Kentang/Potato	-	-
Kubis/Cabbage	-	-
Terong	-	-
	-	-
<b>Buah–buahan/Fruits:</b>		
Tomat	-	-

Sumber/Source: BPS, Statistik Pertanian Hortikultura SPH-SBS/BPS-Statistics Indonesia, Agricultural Statistic for Horticulture SPH-SBS

**Tabel 5.3** Luas Panen Tanaman Biofarmaka Menurut Jenis Tanaman di Kecamatan Kedungpring (m<sup>2</sup>), 2022–2023  
**Table** *Harvested Area of Medicinal Plants by Kind of Plant in Kedungpring District (m<sup>2</sup>), 2022–2023*

Jenis Tanaman <i>Kind of Plants</i>	2022	2023 <sup>x</sup>
(1)	(4)	(5)
Jahe/ <i>Ginger</i>	-	-
Kencur/ <i>East Indian Galangal</i>	-	-
Kunyit/ <i>Turmeric</i>	-	-
Laos/Lengkuas/ <i>Galanga</i>	-	-
Temulawak	-	-

Sumber/Source: BPS, Statistik Pertanian Hortikultura SPH-TBF/BPS-Statistics Indonesia, Agricultural Statistic for Horticulture SPH-TBF

**Tabel** 5.4  
**Table**

**Produksi Tanaman Biofarmaka Menurut Jenis Tanaman di  
Kecamatan Kedungpring (kg), 2022–2023**  
**Production of Medicinal Plants by Kind of Plant in  
Kedungpring District (kg), 2022-2023**

Jenis Tanaman <i>Kind of Plants</i>	2022	2023 <sup>x</sup>
(1)	(4)	(5)
Jahe/ <i>Ginger</i>	-	-
Kencur/ <i>East Indian Galangal</i>	-	-
Kunyit/ <i>Turmeric</i>	-	-
Laos/ <i>Lengkuas/Galanga</i>	-	-
Temulawak	-	-

Sumber/*Source*: BPS, Statistik Pertanian Hortikultura SPH-TBF/BPS-Statistics Indonesia, *Agricultural Statistic for Horticulture SPH-TBF*

**Tabel 5.5** Luas Panen Tanaman Hias Menurut Jenis Tanaman di Kecamatan Kedungpring (m<sup>2</sup>), 2022–2023  
**Table** *Harvested Area of Ornamental Plants by Kind of Plant in Kedungpring District (m<sup>2</sup>), 2022–2023*

Jenis Tanaman <i>Kind of Plants</i>	2022	2023*
(1)	(4)	(5)
Anggrek/ <i>Orchid</i>	-	-
Krisan/ <i>Chrysantemum</i>	-	-
Mawar/ <i>Rose</i>	-	-
Sedap Malam/ <i>Tuberose</i>	-	-
Melati	-	-

Sumber/Source: BPS, Statistik Pertanian Hortikultura SPH-TH/BPS-Statistics Indonesia, Agricultural Statistik for Horticulture SPH-TH

**Tabel 5.6** **Produksi Tanaman Hias Menurut Jenis Tanaman di Kecamatan Kedungpring (tangkai), 2022–2023**  
**Table** **Production of Ornamental Plants by Kind of Plant in Kedungpring District (stalks), 2022–2023**

Jenis Tanaman <i>Kind of Plants</i>	2022	2023*
(1)	(4)	(5)
Anggrek/ <i>Orchid</i>	-	-
Krisan/ <i>Chrysantemum</i>	-	-
Mawar/ <i>Rose</i>	-	-
Sedap Malam/ <i>Tuberose</i>	-	-
Melati	-	-

Sumber/Source: BPS, Statistik Pertanian Hortikultura SPH-TH/BPS-Statistics Indonesia, Agricultural Statistik for Horticulture SPH-TH

**Tabel**  
**Table** 5.7

**Produksi Buah-Buahan dan Sayuran Tahunan Menurut Jenis Tanaman di Kecamatan Kedungpring (kuintal), 2022–2023**  
**Production of Annual Fruits and Vegetables by Kind of Plant in Kedungpring District (quintal), 2022–2023**

Jenis Tanaman <i>Kind of Plants</i>	2022	2023 <sup>x</sup>
(1)	(4)	(5)
<b>Buah–Buahan/Fruits:</b>	-	-
Durian/ <i>Durian</i>	-	-
Jeruk Siam/Kepron/ <i>Orange/Tangerine</i>	-	-
Mangga/ <i>Mango</i>	-	-
Pepaya/ <i>Papaya</i>	-	-
Pisang/ <i>Banana</i>	-	-
Salak/ <i>Snakefruit</i>	-	-
	-	-
<b>Sayuran/Vegetables:</b>	-	-
Petai	-	-

Sumber/Source: BPS, Statistik Pertanian Hortikultura SPH-BST/BPS-Statistics Indonesia, Agricultural Statistic for Horticulture SPH-BST



06



**PARIWISATA, TRANSPORTASI, DAN KOMUNIKASI**  
**TOURISM, TRANSPORTATION, AND COMMUNICATION**



**Jumlah Penginapan**

**0 Unit**



**Jumlah Kantor Pos**

**1 Unit**



**Jumlah Menara BTS (Base  
Tranceiver Station)**

**16 Unit**



**PENJELASAN TEKNIS**

1. Pariwisata merupakan keseluruhan rangkaian kegiatan yang berhubungan dengan gerakan manusia yang melakukan perjalanan atau persinggahan sementara dari tempat tinggalnya ke suatu atau beberapa tempat tujuan di luar lingkungan tempat tinggalnya yang didorong oleh beberapa keperluan atau motif tanpa bermaksud mencari nafkah tetap.
2. Kantor Pos adalah suatu unit pelaksana teknis yang menyediakan jasa pos dan giro secara lengkap dan pelayanannya dilakukan oleh PT (Persero) Pos Indonesia.
3. Telekomunikasi adalah setiap pemancaran, pengiriman atau penerimaan atau segala jenis tanda, isyarat, tulisan gambar, suara, atau berita melalui kawat, radio, secara visual, atau sistem elektronik.

**TECHNICAL NOTES**

1. *Tourism is a whole series of activities related to the movement of people who travel or stop temporarily from their place of residence to one or several destinations outside their residential environment which are driven by several needs or motives without the intention of earning a permanent living.*
2. *The Post Office is a technical implementing unit that provides complete postal and giro services and its services are carried out by PT (Persero) Pos Indonesia.*
3. *Telecommunication is any transmission, sending or receiving or any kind of sign, signal, written image, sound, or news via cable, radio, visual, or electronic system.*

<https://lamongankab.bps.go.id>

**ULASAN**

Sektor industri di Kecamatan Kedungpring secara kuantitas masih sangat sedikit. Kondisi topografi dan letak geografis menjadi salah satu alasan dimana masyarakat di Kecamatan Kedungpring sebagian besar merupakan petani.

Jalan merupakan prasarana yang dilalui angkutan darat dimana sangat memegang peranan penting dalam memperlancar hubungan kegiatan perekonomian baik antara satu desa dengan desa lain. Pada tahun 2023 di Kecamatan Kedungpring jenis permukaan jalan darat terluas adalah aspal/beton dan dapat dilalui kendaraan bermotor roda 4 sepanjang tahun, sayangnya di Kecamatan Kedungpring tidak terdapat angkutan umum.

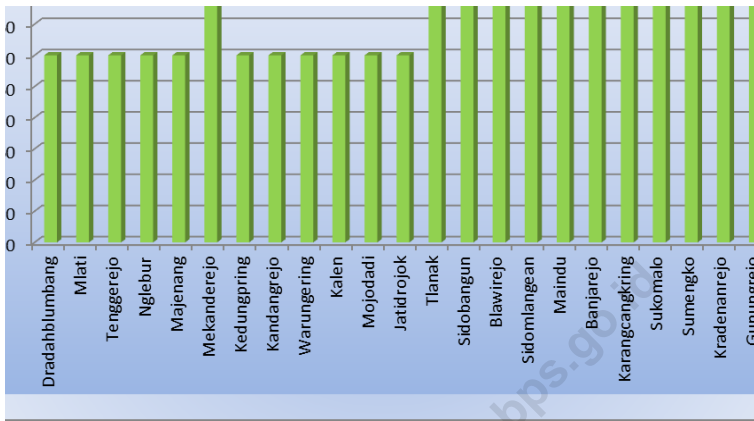
Kekuatan sinyal telepon seluler di Kecamatan Kedungpring sangat bervariasi, 2 desa memiliki sinyal sangat kuat, 20 desa dengan sinyal kuat dan hanya 1 desa yang memiliki sinyal yang sangat lemah.

**DESCRIPTION**

*The industrial sector in Kedungpring District is still very small in quantity. Topographic conditions and geographical location are one of the reasons why most of the people in Kedungpring District are farmers.*

*Roads are infrastructure through which land transportation plays an important role in facilitating good economic activity relations between one village and another. In 2023, in Kedungpring District, the widest type of road surface will be asphalt/concrete and can be passed by 4-wheeled motorized vehicles all year round, unfortunately in Kedungpring District there is no public transportation.*

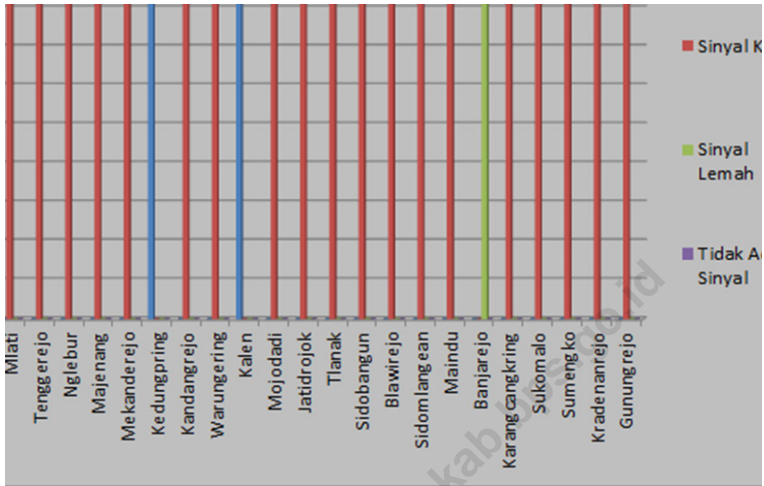
*The strength of cell phone signals in Kedungpring District varies greatly, 2 villages have very strong signals, 20 villages have strong signals and only 1 village has a very weak signal.*



Sumber/Source: Kantor Desa

**Gambar** 6.1  
**Figures**

**Jumlah Operator Layanan Komunikasi Telepon Seluler Menurut Desa di Kecamatan Kedungpring, 2023**  
**Number of Cellular Phone Communication Service Operators by Villages in Kedungpring District, 2023**



Sumber/Source: Kantor Desa

**Gambar** 6.2  
**Figures**

**Kekuatan Sinyal Menurut Desa di Kecamatan Kedungpring, 2023**  
**Signal Strength According to Villages in Kedungpring District, 2023**

## 6.1 PARIWISATA TOURISM

**Tabel 6.1.1** Jumlah Sarana Akomodasi Menurut Desa dan Jenis Akomodasi di Kecamatan Kedungpring, 2023  
**Table** Number of Accomodation Facilities by Villages and Type of Accomodation in Kedungpring District, 2023

Desa Village	Hotel Hotel	Penginapan Inn
(1)	(2)	(3)
Dradahblumbang	-	-
Mlati	-	-
Tenggerejo	-	-
Nglebur	-	-
Majenang	-	-
Mekanderejo	-	-
Kedungpring	-	-
Kandangrejo	-	-
Warungering	-	-
Kalen	-	-
Mojodadi	-	-
Jatidrojok	-	-
Tlanak	-	-
Sidobangun	-	-
Blawirejo	-	-
Sidomlangean	-	-
Maindu	-	-
Banjarejo	-	-
Karancangkring	-	-
Sukomalo	-	-
Sumengko	-	-
Kradenanrejo	-	-
Gunungrejo	-	-
<b>Kedungpring</b>	-	-

Sumber/Source: Kantor Desa



## 6.2 TRANSPORTASI TRANSPORTATION

**Tabel** 6.2.1  
**Table**

**Prasarana dan Sarana Transportasi Antar Desa Menurut  
Desa di Kecamatan Kedungpring, 2023**  
*Inter-Villages Transportation Infrastructure and Facilities by  
Villages in Kedungpring District, 2023*

<b>Desa Village</b>	<b>Jenis Prasarana Transportasi Type of Transportation Infrastructure</b>	<b>Keberadaan Angkutan Umum Availability of Public Transportation</b>
(1)	(2)	(3)
Dradahblumbang	Darat	Ada
Mlati	Darat	Tidak Ada Angkutan Umum
Tenggerejo	Darat	Tidak Ada Angkutan Umum
Nglebur	Darat	Tidak Ada Angkutan Umum
Majenang	Darat	Tidak Ada Angkutan Umum
Mekanderejo	Darat	Tidak Ada Angkutan Umum
Kedungpring	Darat	Tidak Ada Angkutan Umum
Kandangrejo	Darat	Tidak Ada Angkutan Umum
Warungering	Darat	Tidak Ada Angkutan Umum
Kalen	Darat	Ada
Mojodadi	Darat	Ada
Jatidrojok	Darat	Tidak Ada Angkutan Umum
Tlanak	Darat	Tidak Ada Angkutan Umum
Sidobangun	Darat	Tidak Ada Angkutan Umum
Blawirejo	Darat	Tidak Ada Angkutan Umum
Sidomlangean	Darat	Tidak Ada Angkutan Umum
Maindu	Darat	Tidak Ada Angkutan Umum
Banjarejo	Darat	Tidak Ada Angkutan Umum
Karancangkring	Darat	Tidak Ada Angkutan Umum
Sukomalo	Darat	Tidak Ada Angkutan Umum
Sumengko	Darat	Tidak Ada Angkutan Umum
Kradenanrejo	Darat	Tidak Ada Angkutan Umum
Gunungrejo	Darat	Tidak Ada Angkutan Umum

Sumber/Source: Kantor Desa

Lanjutan Tabel/*Continued Table* 6.2.1

<b>Desa Village</b>	<b>Jenis Permukaan Jalan Darat Terluas Type of The Widest Road Surface</b>	<b>Dapat Dilalui Kendaraan Bermotor Roda 4 atau Lebih Passable by Vehicle with 4 or more Wheels</b>
(1)	(4)	(5)
Dradahblumbang	Aspal/Beton	Sepanjang Tahun
Mlati	Aspal/Beton	Sepanjang Tahun
Tenggerejo	Aspal/Beton	Sepanjang Tahun
Nglebur	Aspal/Beton	Sepanjang Tahun
Majenang	Aspal/Beton	Sepanjang Tahun
Mekanderejo	Aspal/Beton	Sepanjang Tahun
Kedungpring	Aspal/Beton	Sepanjang Tahun
Kandangrejo	Aspal/Beton	Sepanjang Tahun
Warungring	Aspal/Beton	Sepanjang Tahun
Kalen	Aspal/Beton	Sepanjang Tahun
Mojodadi	Aspal/Beton	Sepanjang Tahun
Jatidrojok	Aspal/Beton	Sepanjang Tahun
Tlanak	Aspal/Beton	Sepanjang Tahun
Sidobangun	Aspal/Beton	Sepanjang Tahun
Blawirejo	Aspal/Beton	Sepanjang Tahun
Sidomlangean	Aspal/Beton	Sepanjang Tahun
Maindu	Aspal/Beton	Sepanjang Tahun
Banjarejo	Aspal/Beton	Sepanjang Tahun
Karancangkring	Aspal/Beton	Sepanjang Tahun
Sukomalo	Aspal/Beton	Sepanjang Tahun
Sumengko	Aspal/Beton	Sepanjang Tahun
Kradenanrejo	Aspal/Beton	Sepanjang Tahun
Gunungrejo	Aspal/Beton	Sepanjang Tahun

Sumber/*Source*: Kantor Desa

**6.3 KOMUNIKASI  
COMMUNICATION**

**Tabel 6.2.2 Keberadaan Kantor Pos/Pos Pembantu/Rumah Pos, Pos Keliling, dan Perusahaan/Agen Jasa Ekspedisi Swasta Menurut Desa di Kecamatan Kedungpring, 2023  
Number of Post Office/Subsidiary of Post Office, Mobile Portal Service, Private Expedition Service Company by Villages in Kedungpring District, 2023**

<b>Desa Village</b>	<b>Kantor Pos/Pos Pembantu/Rumah Pos Post Office/Subsidiary of Post Office</b>	<b>Pos Keliling Mobile Portal Service</b>	<b>Perusahaan/Agen Jasa Ekspedisi Swasta Private Expedition Service Company</b>
(1)	(2)	(3)	(4)
Dradahblumbang	Tidak Ada	Ada	Tidak Ada
Mlati	Tidak Ada	Ada	Tidak Ada
Tenggerejo	Tidak Ada	Ada	Tidak Ada
Nglebur	Tidak Ada	Ada	Tidak Ada
Majenang	Tidak Ada	Ada	Tidak Ada
Mekanderejo	Tidak Ada	Ada	Tidak Ada
Kedungpring	Ada	Ada	Tidak Ada
Kandangrejo	Tidak Ada	Ada	Tidak Ada
Warungering	Tidak Ada	Ada	Tidak Ada
Kalen	Tidak Ada	Ada	Tidak Ada
Mojodadi	Tidak Ada	Ada	Tidak Ada
Jatidrojok	Tidak Ada	Ada	Tidak Ada
Tlanak	Tidak Ada	Ada	Tidak Ada
Sidobangun	Tidak Ada	Ada	Tidak Ada
Blawirejo	Tidak Ada	Ada	Tidak Ada
Sidomlangean	Tidak Ada	Ada	Tidak Ada
Maindu	Tidak Ada	Ada	Tidak Ada
Banjarejo	Tidak Ada	Ada	Tidak Ada
Karancangkring	Tidak Ada	Ada	Tidak Ada
Sukomalo	Tidak Ada	Ada	Tidak Ada
Sumengko	Tidak Ada	Ada	Tidak Ada
Kradenanrejo	Tidak Ada	Ada	Tidak Ada
Gunungrejo	Tidak Ada	Ada	Tidak Ada

[Sumber/Source: Kantor Desa

**Tabel 6.3.1** Jumlah Menara Telepon seluler dan Operator Layanan Komunikasi Telepon Seluler Menurut Desa di Kecamatan Kedungpring, 2023  
**Number of Base Transceiver Station (BTS) and Cellular Phone Communication Service Operators by Villages in Kedungpring District, 2023**

Desa Village	Jumlah Menara Telepon seluler Number of Base Transceiver Station (BTS)	Jumlah Operator Layanan Komunikasi Telepon Seluler Cellular Phone Communication Service Operators
(1)	(2)	(3)
Dradahblumbang	3	3
Mlati	1	3
Tengerejo	-	3
Nglebur	2	3
Majenang	-	3
Mekanderejo	-	4
Kedungpring	1	3
Kandangrejo	1	3
Warungering	1	3
Kalen	1	3
Mojodadi	-	3
Jatidrojok	-	3
Tlanak	2	4
Sidobangun	-	4
Blawirejo	-	4
Sidomlengan	2	4
Maindu	1	4
Banjarejo	-	4
Karancangkring	-	4
Sukomalo	-	4
Sumengko	1	4
Kradenanrejo	-	4
Gunungrejo	-	4

Sumber/Source: Kantor Desa

**Tabel**  
**6.3.2**  
**Table**

**Kekuatan Sinyal Telepon Seluler dan Jenis Sinyal  
Internet Telepon Seluler Menurut Desa di Kecamatan  
Kedungpring, 2023**  
*The Strenght of Cellular Phone Signal by Villages in  
Kedungpring District, 2023*

<b>Desa Village</b>	<b>Kekuatan Sinyal Telepon Seluler The Strenght of Cellular Phone Signal</b>	<b>Jenis Sinyal Internet Telepon Seluler Type of Cellular Phone Signal</b>
(1)	(2)	(3)
Dradahblumbang	Kuat	4G/LTE
Mlati	Kuat	4G/LTE
Tenggerejo	Kuat	4G/LTE
Nglebur	Kuat	4G/LTE
Majenang	Kuat	4G/LTE
Mekanderejo	Kuat	4G/LTE
Kedungpring	Sangat Kuat	4G/LTE
Kandangrejo	Kuat	4G/LTE
Warungering	Kuat	4G/LTE
Kalen	Sangat Kuat	4G/LTE
Mojodadi	Kuat	4G/LTE
Jatidrojok	Kuat	4G/LTE
Tlanak	Kuat	4G/LTE
Sidobangun	Kuat	4G/LTE
Blawirejo	Kuat	4G/LTE
Sidomlangean	Kuat	4G/LTE
Maindu	Kuat	4G/LTE
Banjarejo	Lemah	4G/LTE
Karancangkring	Kuat	4G/LTE
Sukomalo	Kuat	4G/LTE
Sumengko	Kuat	4G/LTE
Kradenanrejo	Kuat	4G/LTE
Gunungrejo	Kuat	4G/LTE

Sumber/Source: Kantor Desa



07

**PERBANKAN, KOPERASI, DAN PERDAGANGAN**  
*BANKING, COOPERATIVE, AND TRADE*



Bank

5

Unit



Koperasi

25

Unit



6

Unit

SBPU

23

Unit

Minimarket





**PENJELASAN TEKNIS**

1. Bank adalah sebuah lembaga keuangan intermediasi yang umumnya didirikan dengan kewenangan untuk menerima simpanan uang, meminjamkan uang, dan menerbitkan surat sanggup bayar.
2. Bank Perkreditan Rakyat (BPR) adalah perusahaan/usaha perbankan yang kegiatannya hanya menerima simpanan dalam bentuk tabungan dan deposito serta memberikan kredit berskala kecil dalam jangka pendek kepada masyarakat dalam wilayah kerja tertentu yang umumnya bersifat lokal. Dalam melakukan pengumpulan dana BPR dapat menerima simpanan hanya dalam bentuk tabungan dan deposito berjangka, dalam penyaluran dananya memberikan pinjaman kepada masyarakat ekonomi lemah dan masyarakat desa yang membutuhkan.
3. Koperasi adalah perusahaan yang beranggotakan orang-orang atau badan hukum koperasi dengan melandaskan kegiatannya berdasarkan prinsip koperasi sekaligus sebagai gerakan ekonomi rakyat yang berdasarkan azas kekeluargaan. Bentuk badan hukum koperasi ini dikeluarkan dan disahkan oleh Departemen Koperasi.
4. Pasar pertama adalah tempat bertemunya antara pedagang

**TECHNICAL NOTES**

1. *Banks are intermediary financial institutions that are generally established with the authority to accept deposits, lend money, and issue notes payable.*
2. *Rural Banks (BPR) are banking companies/businesses whose activities only accept deposits in the form of savings and time deposits and provide small-scale short-term credit to the public in certain work areas which are generally local in nature. In collecting funds, BPRs can only accept deposits in the form of savings and time deposits, while in channeling funds, BPRs provide loans to economically weak communities and rural communities in need.*
3. *Cooperative is a company consisting of individuals or cooperative legal entities whose activities are based on the cooperative principle and as a people's economic movement based on the principle of kinship. This form of cooperative legal entity is issued and ratified by the Department of Cooperatives.*
4. *The first market is the meeting place for the first wholesaler with the next wholesaler, or the market after the producer market (farm gate). In our country, the first market infrastructure and producers are still rarely found, what is often found is the market for consumers. Therefore, the understanding of the market at the wholesale price does*

besar pertama dengan pedagang besar berikutnya, atau pasar sesudah pasar produsen (farm gate). Di negara kita, prasarana pasar pertama dan produsen masih jarang dijumpai, yang sering dijumpai adalah pasar konsumsi (pasar bagi para konsumen). Oleh sebab itu pengertian pasar pada harga perdagangan besar tidak menekankan pada tempat terjadinya transaksi.

*not emphasize the place where the transaction takes place.*

<https://lamongankab.bps.go.id>

**ULASAN****DESCRIPTION**

Koperasi sebagai salah satu pilar ekonomi nasional dirasakan penting keberadaannya, karena tujuan dari adanya koperasi tidak hanya semata-mata mencari keuntungan, melainkan untuk mensejahterakan anggotanya. Jumlah koperasi di Kecamatan Kedungpring pada tahun 2023 sebanyak 25 unit yang tersebar di semua desa.

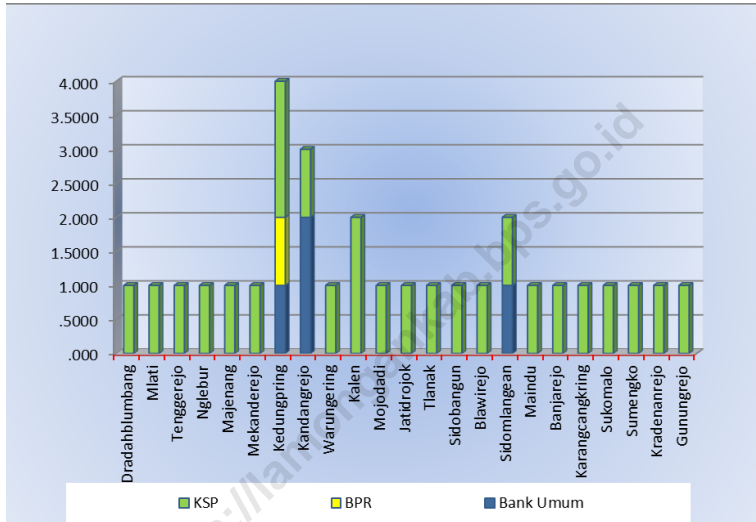
Perekonomian masyarakat akan lebih cepat berkembang jika tersedia sarana perekonomian yang memadai. Sarana perekonomian yang ada terdiri dari perbankan, pasar, toko/kios, restoran/depot dan warung/kedai.

Pada tahun 2023, jumlah perbankan di Kecamatan Kedungpring terdapat 4 bank, yakni 3 bank umum milik pemerintah, dan 1 Bank Perkreditan Rakyat atau BPR. Jumlah pasar desa di Kecamatan Kedungpring sebanyak 4 pasar yang terletak di Desa Majenang, Kedungpring, Kalen dan Sidomlangean serta ada pasar hewan yang terletak di Desa Kedungpring.

*Cooperatives as one of the pillars of the national economy are considered important in their existence, because the purpose of cooperatives is not only to seek profits, but also to improve the welfare of their members. The number of cooperatives in Kedungpring District in 2023 will be 25 units spread across all villages.*

*The community's economy will develop more quickly if adequate economic facilities are available. Existing economic facilities consist of banking, markets, shops/kiosks, restaurants/depots and stalls/taverns.*


*In 2023, the number of banks in Kedungpring District will be 4 banks, namely 3 government-owned general banks, and 1 Rural Bank or BPR. The number of village markets in Kedungpring District is 4 markets located in Majenang, Kedungpring, Kalen and Sidomlangean Villages and there is an animal market located in Kedungpring Village.*



Sumber/Source: Kantor Desa

**Gambar** 7.1  
**Figures**

**Banyaknya Lembaga Keuangan Pinjam Menurut Desa di Kecamatan Kedungpring, 2023**  
**Number of Borrowing Financial Institutions by Village in Kedungpring District, 2023**



Sumber/Source: Kantor Desa

**Gambar** 7.2  
**Figures**

**Jumlah Pasar menurut bangunan di Kecamatan Kedungpring, 2023**  
**Number of markets by building in Kedungpring District, 2023**

**Tabel**  
**Table** 7.1

**Banyaknya Sarana Lembaga Keuangan Bank Menurut  
Desa dan Jenis Bank di Kecamatan Kedungpring, 2023**  
**Number of Bank by Villages and Type of Bank in  
Kedungpring District, 2023**

<i>Desa Village</i>	<i>Bank Umum Pemerintah Government Bank</i>	<i>Bank Umum Swasta Private Bank</i>	<i>Bank Perkreditan Rakyat (BPR) Rural Bank</i>
(1)	(2)	(3)	(4)
Dradahblumbang	-	-	-
Mlati	-	-	-
Tenggerejo	-	-	-
Nglebur	-	-	-
Majenang	-	-	-
Mekanderejo	-	-	-
Kedungpring	1	-	1
Kandangrejo	2	-	-
Warungring	-	-	-
Kalen	-	-	-
Mojodadi	-	-	-
Jatidrojok	-	-	-
Tlanak	-	-	-
Sidobangun	-	-	-
Blawirejo	-	-	-
Sidomlangean	1	-	-
Maindu	-	-	-
Banjarejo	-	-	-
Karancangkring	-	-	-
Sukomalo	-	-	-
Sumengko	-	-	-
Kradenanrejo	-	-	-
Gunungrejo	-	-	-
<b>Kedungpring</b>	<b>4</b>	<b>-</b>	<b>1</b>

Sumber/Source: Kantor Desa

**Tabel** 7.2  
**Table**

**Banyaknya Koperasi Aktif Menurut Menurut Desa dan Jenis Koperasi di Kecamatan Kedungpring, 2023**  
**Number of Cooperative by Villages and Type of Cooperative in Kedungpring District, 2023**

<b>Desa Village</b>	<b>Koperasi Unit Desa (KUD) Village Cooperative Unit</b>	<b>Koperasi Industri Kecil dan Kerajinan Rakyat (Kopinkra) Small Industry and Citizen Handicraft Cooperative</b>
(1)	(2)	(3)
Dradahblumbang	-	-
Mlati	-	-
Tenggerejo	-	-
Nglebur	-	-
Majenang	-	-
Mekanderejo	-	-
Kedungpring	-	-
Kandangrejo	-	-
Warungering	-	-
Kalen	-	-
Mojodadi	-	-
Jatidrojok	-	-
Tlanak	-	-
Sidobangun	-	-
Blawirejo	-	-
Sidomlangean	-	-
Maindu	-	-
Banjarejo	-	-
Karangcangkring	-	-
Sukomalo	-	-
Sumengko	-	-
Kradenanrejo	-	-
Gunungrejo	-	-
<b>Kedungpring</b>	<b>-</b>	<b>-</b>

Lanjutan Tabel/*Continued Table 7.2*

<b>Desa Village</b>	<b>Koperasi Simpan Pinjam (Kospin) Savings and Loan Cooperative</b>	<b>Koperasi Lainnya Other Cooperative</b>
(1)	(4)	(5)
Dradahblumbang	1	-
Mlati	1	-
Tenggerejo	1	-
Nglebur	1	-
Majenang	1	-
Mekanderejo	1	-
Kedungpring	2	-
Kandangrejo	1	-
Warungering	1	-
Kalen	2	-
Mojodadi	1	-
Jatidrojok	1	-
Tlanak	1	-
Sidobangun	1	-
Blawirejo	1	-
Sidomlangean	1	-
Maindu	1	-
Banjarejo	1	-
Karangcangkring	1	-
Sukomalo	1	-
Sumengko	1	-
Kradenanrejo	1	-
Gunungrejo	1	-
<b>Kedungpring</b>	<b>25</b>	<b>-</b>

Sumber/*Source*: Kantor Desa



**Tabel** 7.3  
**Table**

**Banyaknya Sarana Perdagangan Menurut Desa dan Jenis Sarana Perdagangan di Kecamatan Kedungpring, 2023**  
**Number of Trade Facilities by Villages and Type of Trade Facilities in Kedungpring District, 2023**

<b>Desa Village</b>	<b>Kelompok Pertokoan Shopping Complex</b>	<b>Pasar dengan Bangunan Permanen Markets in Permanent Building</b>	<b>Pasar dengan Bangunan Semi Permanen Market in Semi Permanent Building</b>
(1)	(2)	(3)	(4)
Dradahblumbang	-	-	-
Mlati	-	-	-
Tenggerejo	-	-	-
Nglebur	-	-	-
Majenang	-	1	-
Mekanderejo	-	-	-
Kedungpring	-	1	-
Kandangrejo	-	-	-
Warungering	-	-	-
Kalen	-	1	-
Mojodadi	-	-	-
Jatidrojok	-	-	-
Tlanak	-	-	-
Sidobangun	-	-	-
Blawirejo	-	-	-
Sidomlangean	-	1	-
Maindu	-	-	-
Banjarejo	-	-	-
Karangcangkring	-	-	-
Sukomalo	-	-	-
Sumengko	-	-	-
Kradenanrejo	-	-	-
Gunungrejo	-	-	-
<b>Kedungpring</b>	-	4	-

Lanjutan Tabel/*Continued Table 7.3*

<b>Desa Village</b>	<b>Pasar tanpa Bangunan Market without Permanent Building</b>	<b>Mini Market/ Swalayan/ Supermarket Mini Market/Swalayan/ Supermarket</b>	<b>Restoran/ Rumah Makan Restaurant/ Food Stall</b>
(1)	(5)	(6)	(7)
Dradahblumbang	-	-	2
Mlati	-	-	-
Tenggerejo	-	-	-
Nglebur	-	-	-
Majenang	-	-	-
Mekanderejo	-	-	-
Kedungpring	-	-	-
Kandangrejo	-	-	-
Warungering	-	-	-
Kalen	-	-	-
Mojodadi	-	-	-
Jatidrojok	-	-	-
Tlanak	-	-	-
Sidobangun	-	-	-
Blawirejo	-	-	-
Sidomlangean	-	-	-
Maindu	-	-	-
Banjarejo	-	-	-
Karangcangkring	-	-	-
Sukomalo	-	-	-
Sumengko	-	-	-
Kradenanrejo	-	-	-
Gunungrejo	-	-	-
<b>Kedungpring</b>	-	-	2

Sumber/*Source*: Kantor Desa

**DAFTAR PUSTAKA/BIBLIOGRAPHY**

Direktorat Jenderal Hortikultura & Badan Pusat Statistik. 2022. *Pedoman Statistik Pertanian Hortikultura (SPH)*. Jakarta: Kementerian Pertanian.

<https://lamongankab.bps.go.id>





# DATA

## MENCERDASKAN BANGSA

— *Enlighten The Nation* —



**BADAN PUSAT STATISTIK  
KABUPATEN LAMONGAN**

*BPS-Statistics of Lamongan Regency*

Jalan Veteran 185 Tlogoanyar Lamongan 62218

Telp: (0322) 3103310, Fax: (0322) 3103310

Homepage: lamongankab.bps.go.id E-mail: bps3524@bps.go.id