

Katalog/Catalogue: 1102001.1108010  
ISSN: 2407-5150

# *Pecamatan Lhacang Dalam Angka*

Volume 17  
2024



**BADAN PUSAT STATISTIK  
KABUPATEN ACEH BESAR**  
BPS-Statistics Aceh Besar Regency



Kebun Durian Pak Suwardi, Desa Lamsujen



Katalog/Catalogue: 1102001.1108010  
ISSN: 2407-5150

# *Pecamatan Lhooq Dalam Angka*

*Volume 17  
2024*



**BADAN PUSAT STATISTIK  
KABUPATEN ACEH BESAR**  
BPS-Statistics Aceh Besar-Regency



*Kebun Durian Pak Suardi, Desa Lamsijen*

## **KECAMATAN LHOONG DALAM ANGKA**

### ***Lhoong District in Figures***

**2024**

Volume xx, 2024

Katalog /*Catalogue*: 1102001.1108010

ISSN: 2407-5150

Nomor Publikasi/*Publication Number*: 11080.24004

Ukuran Buku/*Book Size*: 14,8 cm x 21 cm

Jumlah Halaman/*Number of Pages* : xxvi +86 hal/*pages*

Penyusun Naskah/*Manuscript Drafter*:

BPS Kabupaten Aceh Besar

*BPS-Statistics Aceh Besar Regency*

Penyunting/*Editor*:

BPS Kabupaten Aceh Besar

*BPS-Statistics Aceh Besar Regency*

Pembuat Kover/*Cover Designer*:

BPS Kabupaten Aceh Besar

*BPS-Statistics Aceh Besar Regency*

Penerbit/*Publisher*

©BPS Kabupaten Aceh Besar/*BPS-Statistics Aceh Besar Regency*

Sumber Ilustrasi/*Illustration Source*: Suwardi dan canva.com

Dilarang mereproduksi dan/atau menggandakan sebagian atau seluruh isi buku ini untuk tujuan komersial tanpa izin tertulis dari Badan Pusat Statistik Kabupaten Aceh Besar.  
*It is prohibited to reproduce and/or duplicate part or all of this book for commercial purpose without permission from BPS-Statistics Aceh Besar Regency.*

**TIM PENYUSUN/COMPILERS**  
**KECAMATAN LHOONG DALAM ANGKA**  
*Lhoong District in Figures*  
**2024**

Volume 17, 2024

**Pengarah/Director**

Rusmadi

**Penanggung Jawab/Persons in Charge**

Rusmadi

**Penyunting/Editors**

Syarifah Nurussana

**Pengolah Data dan Penulis Naskah/Data Processor and Writers**

Fauziah

**Penata Letak/Layout Designers**

Fauziah

**Penerjemah/Translators**

Fauziah



## **KONTRIBUTOR DATA/DATA CONTRIBUTORS**

1. Kementerian Agama/*Ministry of Religious Affair*
2. Kementerian Pendidikan dan Kebudayaan/*Ministry of Education and Culture*
3. Badan Pusat Statistik/*BPS-Statistics Indonesia*
4. Bappeda Aceh Besar / *Regional Planning Board of Aceh Besar Regency*
5. Badan Kepegawaian dan Pengembangan Sumber Daya Manusia Aceh Besar / *Human Resources Development Board of Aceh Besar Regency*
6. Direktorat Jenderal Kependudukan dan Pencatatan Sipil Kementerian Dalam Negeri Republik Indonesia/ *Directorate General of Population and Civil Registration Ministry of the Republic of Indonesia*
7. Dinas Kesehatan Kabupaten Aceh Besar/*Public Health Service of Aceh Besar Regency*
8. Kantor Camat Lhoong/*Lhoong District Office*





**PETA WILAYAH KECAMATAN LHOONG**  
**MAP OF LHOONG DISTRICT**





**KEPALA BPS KABUPATEN ACEH BESAR**  
**HEAD OF BPS-STATISTICS ACEH BESAR REGENCY**



**RUSMADI**



## KATA PENGANTAR

Kecamatan Lhoong Dalam Angka 2024 ini merupakan publikasi series yang diterbitkan oleh BPS. Data yang disajikan adalah data primer hasil pengumpulan dari instansi-instansi yang berada dalam wilayah kerja Kecamatan Lhoong.

Adapun data yang disajikan dalam publikasi ini, secara keseluruhan menggambarkan keadaan akhir tahun 2023. Kami yakin bahwa data-data yang disajikan masih banyak kelemahan baik dalam penyediaan data yang kurang beragam maupun dalam hal penyusunan tabel. Oleh karena itu kami sangat mengharapkan saran dan kritik yang bersifat konstruktif dari para pengguna data untuk perbaikan pada penerbitan dimasa yang akan datang.

Dengan terbitnya Kecamatan Lhoong Dalam Angka 2024 ini, kiranya dapat memberikan kemudahan dalam rangka penentuan proses perencanaan pembangunan, khususnya di Kecamatan Lhoong. Disamping itu juga data ini dapat berguna bagi semua pengguna data baik pemerintah maupun berbagai kalangan dan lembaga swasta lainnya.

Kepada semua pihak yang telah membantu sehingga terwujudnya publikasi ini kami ucapkan terima kasih.

Semoga publikasi ini bermanfaat.

Kota Jantho , 26 September 2024

Kepala BPS  
Kabupaten Aceh Besar



**RUSMADI**

## **PREFACE**

*Lhoong District in Figures 2024 is a publication series published by BPS. The data presented is primary data collected from agencies within the working area of Lhoong District.*

*The data presented in this publication, as a whole, describes the situation at the end of 2023. We believe that the data presented still has many weaknesses both in the provision of data that is less diverse and in terms of table preparation. Therefore, we really hope for suggestions and constructive criticism from data users for improvements in future publications.*

*With the publication of Lhoong District in Figures 2024, hopefully it can provide convenience in the context of determining the development planning process, especially in Lhoong District. Besides that, this data can also be useful for all data users, both government and various other private groups and institutions.*

*To all those who have helped to make this publication possible, we thank you. Hopefully this publication will be useful.*

*Kota Jantho, 26 September 2024  
Head of BPS-Statistics Aceh Besar Regency*



**RUSMADI**

**DAFTAR ISI/CONTENTS**  
**KECAMATAN LHOONG DALAM ANGKA**  
*Lhoong District in Figures*  
**2024**  
 Volume 17, 2024

	Halaman <i>Page</i>
Kata Pengantar .....	xi
Preface .....	xii
Daftar Isi/ <b>Contents</b> .....	xiii
Daftar Tabel/ <b>List of Tables</b> .....	xv
Daftar Gambar/ <b>List of Figures</b> .....	xxi
Penjelasan Umum/ <b>Explanatory Notes</b> .....	xxiii
Daftar Singkatan/ <b>List of Abbreviation</b> .....	xxv
1. Geografi/ <i>Geography</i> .....	1
2. Pemerintahan/ <i>Government</i> .....	9
3. Penduduk/ <i>Population</i> .....	17
4. Sosial dan Kesejahteraan Rakyat/ <i>Social and Welfare</i> .....	27
5. Pertanian/ <i>Agriculture</i> .....	49
6. Pariwisata, Transportasi, dan Komunikasi/ <i>Tourism, Transportation, and Communication</i> .....	63
7. Perbankan, Koperasi, dan Perdagangan/ <i>Banking, Cooperative, and Trade</i>	77
Daftar Pustaka/ <b>Bibliography</b> .....	85





## DAFTAR TABEL/LIST OF TABLES

Tabel Table		Halaman Page
<b>1.</b>	<b>GEOGRAFI/GEOGRAPHY</b>	
1.1	Luas Daerah Menurut Desa/Kelurahan di Kecamatan Lhoong, 2023 <i>Total Area by Villages/Kelurahan in Lhoong District, 2023.....</i>	6
1.2	Jarak ke Ibukota Kecamatan dan Ibukota Kabupaten/Kota Menurut Desa/Kelurahan di Kecamatan Lhoong (km), 2023 <i>Distance to the District Capital and Regency/Municipal Capital by Villages/Kelurahan in Lhoong District (km), 2023.....</i>	7
<b>2.</b>	<b>PEMERINTAHAN/GOVERNMENT</b>	
<b>2.1</b>	<b>WILAYAH ADMINISTRATIF ADMINISTRATIVE AREA</b>	
2.1.1	Jumlah Dusun Menurut Desa/Kelurahan di Kecamatan Lhoong, 2023 <i>Number of Dusun by Villages<sup>1</sup>/Kelurahan in Lhoong District, 2023.....</i>	13
<b>2.2</b>	<b>SUMBER DAYA MANUSIA HUMAN RESOURCES</b>	
2.2.1	Jumlah Pegawai Negeri Sipil Menurut Pemerintah Daerah dan Jenis Kelamin di Kecamatan Lhoong, 2023 <i>Number of Civil Servants by Local Government and Sex in Lhoong District, 2023 .....</i>	14
2.2.2	Jumlah Pegawai Negeri Sipil Pemerintah Daerah Kecamatan Lhoong Menurut Tingkat Pendidikan dan Jenis Kelamin, 2023 <i>Number of Civil Servants of Lhoong District Government by Educational Level and Sex, 2023 .....</i>	15
<b>3.</b>	<b>PENDUDUK/POPULATION</b>	
3.1	Penduduk, Distribusi Persentase Penduduk, Kepadatan Penduduk, Rasio Jenis Kelamin Penduduk Menurut Desa/Kelurahan di Kecamatan Lhoong, 2023	

Tabel Table	Halaman Page
<i>Population, Percentage Distribution of Population, Population Density, and Population Sex Ratio by Villages/Kelurahan in Lhoong District, 2023.....</i>	24
3.2 Jumlah Penduduk Menurut Kelompok Umur dan Jenis Kelamin di Kecamatan Lhoong, 2023 <i>Population by Age Groups and Sex in Lhoong District, 2023.....</i>	26
<b>4. SOSIAL DAN KESEJAHTERAAN RAKYAT/SOCIAL AND WELFARE</b>	
<b>4.1 PENDIDIKAN EDUCATION</b>	
4.1.1 Banyaknya Desa <sup>1</sup> /Kelurahan yang Memiliki Fasilitas Sekolah Menurut Tingkat Pendidikan di Kecamatan Lhoong, 2021–2023 <i>Number of Villages<sup>1</sup>/Kelurahan Having Educational Facilities by Educational Level in Lhoong District, 2021–2023.....</i>	33
4.1.2 Jumlah Sekolah Menurut Tingkat Pendidikan di Kecamatan Lhoong, 2022/2023 dan 2023/2024 <i>Number of Schools by Educational Level in Lhoong District, 2022/2023 and 2023/2024.....</i>	34
4.1.3 Jumlah Guru Menurut Tingkat Pendidikan di Kecamatan Lhoong, 2022/2023 dan 2023/2024 <i>Number of Teachers by Educational Level in Lhoong District, 2022/2023 and 2023/2024.....</i>	35
4.1.4 Jumlah Murid Menurut Tingkat Pendidikan di Kecamatan Lhoong, 2022/2023 dan 2023/2024 <i>Number of Pupils by Educational Level in Lhoong District, 2022/2023 and 2023/2024.....</i>	36
<b>4.2 KESEHATAN HEALTH</b>	
4.2.1 Banyaknya Desa <sup>1</sup> /Kelurahan yang Memiliki Sarana Kesehatan Menurut Jenis Sarana Kesehatan di Kecamatan Lhoong, 2021–2023 <i>Number of Villages<sup>1</sup>/Kelurahan Health Facilities by Type of Health Facilities in Lhoong District, 2021–2023.....</i>	37
4.2.2 Banyaknya Warga Penderita Kekurangan Gizi Menurut Desa/ Kelurahan di Kecamatan Lhoong, 2023	

	<i>Number of People with Malnutrition by Villages/Kelurahan in Lhoong District, 2023.....</i>	38
<b>4.3</b>	<b>PERUMAHAN DAN LINGKUNGAN HOUSING AND ENVIRONMENT</b>	
4.3.1	Banyaknya Desa <sup>1</sup> /Kelurahan Menurut Sumber Air Minum Sebagian Besar Keluarga di Kecamatan Lhoong, 2021–2023 <i>Number of Villages<sup>1</sup>/Kelurahan by Drinking Water Source of Majority Family in Lhoong District, 2021–2023.....</i>	39
4.3.2	Banyaknya Keluarga Menurut Desa/Kelurahan dan Jenis Pengguna Listrik di Kecamatan Lhoong, 2021 <i>Number of Family by Villages/Kelurahan and Type of Electricity Consumer in Lhoong District, 2021.....</i>	40
4.3.3	Banyaknya Desa <sup>1</sup> /Kelurahan Menurut Sumber Penerangan Jalan Utama Desa/Kelurahan di Kecamatan Lhoong, 2021–2023 <i>Number of Villages<sup>1</sup>/Kelurahan by Source of Villages/Kelurahan's Main Street Illumination in Lhoong District, 2021–2023 .....</i>	42
4.3.4	Banyaknya Desa <sup>1</sup> /Kelurahan Menurut Penggunaan Fasilitas Tempat Buang Air Besar Sebagian Besar Keluarga di Kecamatan Lhoong, 2021–2023 <i>Number of Villages<sup>1</sup>/Kelurahan by Toilet Facility Used by Majority Family in Lhoong District, 2021–2023.....</i>	43
4.3.5	Banyaknya Desa/Kelurahan Menurut Jenis Bahan Bakar untuk Memasak yang Digunakan Sebagian Besar Keluarga di Kecamatan Lhoong, 2023 <i>Number of Villages/Kelurahan by Type of Cooking Fuel Used by Majority Family in Lhoong District, 2023.....</i>	44
<b>4.4</b>	<b>AGAMA DAN SOSIAL LAINNYA RELIGION AND OTHER SOCIAL AFFAIRS</b>	
4.4.1	Jumlah Tempat Peribadatan Menurut Desa/Kelurahan di Kecamatan Lhoong, 2023 <i>Number of Worship Places by Villages/Kelurahan in Lhoong District, 2023 .....</i>	45
4.4.2	Banyaknya Desa/Kelurahan yang Memiliki Kelompok Kegiatan Olahraga Menurut Jenis Olahraga dan Ketersediaan Fasilitas/Lapangan Olahraga di Kecamatan Lhoong, 2023	

<i>Number of Villages/Kelurahan Having Sport Activities Groups by Type of Sport and Availability of Sport Facilities/Fields in Lhoong District, 2023</i> .....	47
--	----

## 5. PERTANIAN/AGRICULTURE

5.1 Luas Panen Tanaman Sayuran dan Buah-buahan Semusim Menurut Jenis Tanaman di Kecamatan Lhoong (ha), 2020–2023 <i>Harvested Area of Seasonal Vegetables and Fruits by Kind of Plant in Lhoong District (ha), 2020–2023</i> .....	56
5.2 Produksi Tanaman Sayuran dan Buah-buahan Semusim Menurut Jenis Tanaman di Kecamatan Lhoong (kuintal), 2020–2023 <i>Production of Seasonal Vegetables and Fruits by Kind of Plant in Lhoong District (quintal), 2020–2023</i> .....	57
5.3 Luas Panen Tanaman Biofarmaka Menurut Jenis Tanaman di Kecamatan Lhoong (m <sup>2</sup> ), 2020–2023 <i>Harvested Area of Medicinal Plants by Kind of Plant in Lhoong District (m<sup>2</sup>), 2020–2023</i> .....	58
5.4 Produksi Tanaman Biofarmaka Menurut Jenis Tanaman di Kecamatan Lhoong (kg), 2020–2023 <i>Production of Medicinal Plants by Kind of Plant in Lhoong District (kg),2020–2023</i> .....	59
5.5 Luas Panen Tanaman Hias Menurut Jenis Tanaman di Kecamatan Lhoong (m <sup>2</sup> ), 2020–2023 <i>Harvested Area of Ornamental Plants by Kind of Plant in Lhoong District (m<sup>2</sup>), 2020–2023</i> .....	60
5.6 Produksi Tanaman Hias Menurut Jenis Tanaman di Kecamatan Lhoong (tangkai), 2020–2023 <i>Production of Ornamental Plants by Kind of Plant n Lhoong District (stalks), 2020–2023</i> .....	61
5.7 Produksi Buah-Buahan dan Sayuran Tahunan Menurut Jenis Tanaman di Kecamatan Lhoong (kuintal), 2020–2023 <i>Production of Annual Fruits and Vegetables by Kind of Plant in Lhoong District (quintal), 2020–2023</i> .....	62

<b>6.</b>	<b>PARIWISATA, TRANSPORTASI, DAN KOMUNIKASI/TOURISM, TRANSPORTATION, AND COMMUNICATION</b>	
<b>6.1</b>	<b>PARIWISATA TOURISM</b>	
6.1.1	Jumlah Sarana Akomodasi Menurut Desa/Kelurahan dan Jenis Akomodasi di Kecamatan Lhoong, 2023 <i>Number of Accomodation Facilities by Villages/Kelurahan and Type of Accomodation in Lhoong District, 2023 .....</i>	67
<b>6.2</b>	<b>TRANSPORTASI TRANSPORTATION</b>	
6.2.1	Prasarana dan Sarana Transportasi Antardesa/Kelurahan Menurut Desa/Kelurahan di Kecamatan Lhoong, 2023 <i>Inter-Villages/Kelurahan Transportation Infrastructure and Facilities by Villages/Kelurahan in Lhoong District, 2023.....</i>	69
<b>6.3</b>	<b>KOMUNIKASI COMMUNICATION</b>	
6.3.1	Keberadaan Kantor Pos/Pos Pembantu/Rumah Pos, Pos Keliling, dan Perusahaan/Agen Jasa Ekspedisi Swasta Menurut Desa/Kelurahan di Kecamatan Lhoong, 2023 <i>Number of Post Office/Subsidiary of Post Office, Mobile Portal Service, Private Expedition Service Company by Villages/Kelurahan in Lhoong District, 2023.....</i>	71
6.3.2	Jumlah Menara Telepon seluler dan Operator Layanan Komunikasi Telepon Seluler Menurut Desa/Kelurahan di Kecamatan Lhoong, 2023 <i>Number of Base Transceiver Station (BTS) and Cellular Phone Communication Service Operators by Villages/Kelurahan in Lhoong District, 2023.....</i>	73
6.3.3	Kekuatan Sinyal Telepon Seluler dan Jenis Sinyal Internet Telepon Seluler Menurut Desa/Kelurahan di Kecamatan Lhoong, 2023 <i>The Strenght of Celular Phone Signal by Villages/Kelurahan in Lhoong District, 2023.....</i>	75

<b>7.</b>	<b>PERBANKAN, KOPERASI, DAN PERDAGANGAN/BANKING, COOPERATIVE, AND TRADE</b>	
7.1	Banyaknya Sarana Lembaga Keuangan Bank Menurut Desa/ Kelurahan dan Jenis Bank di Kecamatan Lhoong, 2023 <i>Number of Bank by Villages/Kelurahan and Type of Bank in Lhoong District, 2023</i> .....	79
7.2	Banyaknya Koperasi Aktif Menurut Menurut Desa/Kelurahan dan Jenis Koperasi di Kecamatan Lhoong, 2023 <i>Number of Cooperative by Villages/Kelurahan and Type of Cooperative in Lhoong District, 2023</i> .....	80
7.3	Banyaknya Sarana Perdagangan Menurut Desa/Kelurahan dan Jenis Sarana Perdagangan di Kecamatan Lhoong, 2023 <i>Number of Trade Facilities by Villages/Kelurahan and Type of Trade Facilities in Lhoong District, 2023</i> .....	82

## DAFTAR GAMBAR/LIST OF FIGURES

Gambar Figure		Halaman Page
1.1	Luas Daerah menurut Desa/Kelurahan (%), 2023 <i>Total Area by Village/Kelurahan (%), 2023</i> .....	4
1.2	Jarak ke Ibukota Kecamatan Menurut Desa/Kelurahan di Kecamatan Lhoong (km), 2023 <i>Distance to the District Capital by Village/Kelurahan in Lhoong District (km), 2023</i> .....	5
2.1	Jumlah Pegawai Negeri Sipil Pemerintah Daerah Kecamatan Lhoong Menurut Tingkat Pendidikan dan Jenis Kelamin, 2023 <i>Number of Civil Servants of Lhoong District Government by Educational Level and Sex, 2023</i> .....	12
3.1	Jumlah Penduduk Menurut Desa dan Jenis Kelamin di Kecamatan Lhoong, 2023 <i>Population by Village and Sex in Lhoong District, 2023</i> .....	22
3.2	Piramida Penduduk Kecamatan Lhoong, 2023 <i>Population Pyramid of Lhoong District, 2023</i> .....	23
4.1	Jumlah Sekolah, Guru, dan Murid Menurut Tingkat Pendidikan di Kecamatan Lhoong, 2023/2024 <i>Number of Schools, Teachers, and Pupils by Educational Level in Lhoong District, 2023/2024</i> .....	32
5.1	Produksi Tanaman Sayuran Semusim Menurut Jenis Tanaman di Kecamatan Lhoong (kuintal), 2021–2023 <i>Production of Seasonal Vegetables by Kind of Plant in Lhoong District (quintal), 2021–2023</i> .....	54
5.2	Produksi Buah-Buahan dan Sayuran Tahunan Menurut Jenis Tanaman di Kecamatan Lhoong (kuintal), 2021–2023 <i>Production of Annual Fruits and Vegetables by Kind of Plant in Lhoong District (quintal), 2021–2023</i> .....	55





## PENJELASAN UMUM/EXPLANATORY NOTES

Tanda-tanda, satuan-satuan, dan lain-lainnya yang digunakan dalam publikasi ini adalah sebagai berikut:

*Symbols, measurement units, and acronyms which are used in this publication, are as follows:*

### 1. TANDA-TANDA/SYMBOLS

Data tidak tersedia/ <i>Data not available</i> .....	: ...
Tidak ada atau nol / <i>Null or zero</i> .....	: -
Data dapat diabaikan/ <i>Data negligible</i> .....	: ~0
Tanda decimal/ <i>Decimal point</i> .....	: ,
Data tidak dapat ditampilkan/ <i>Not applicable</i> .....	: NA
Angka estimasi/ <i>Estimated figures</i> .....	: e
Angka diperbaiki/ <i>Revised figures</i> .....	: r
Angka sementara/ <i>Preliminary figures</i> .....	: *
Angka sangat sementara/ <i>Very preliminary figures</i> .....	: **
Angka sangat sangat sementara/ <i>Very very preliminary figures</i> .....	: ***

### 2. SATUAN/UNITS

barel/ <i>barrel</i> .....	: 158,99 liter/ <i>litres</i> = 1/6,2898 m <sup>3</sup>
hektare (ha)/ <i>hectare (ha)</i> .....	: 10.000 m <sup>2</sup>
kilometer (km)/ <i>kilometres (km)</i> .....	: 1.000 meter/ <i>meters (m)</i>
knot/ <i>knot</i> .....	: 1,8523 km/jam ( <i>km/hour</i> )
kuintal/ <i>quintal</i> .....	: 100 kg
KWh .....	: 1.000 Watt <i>hour</i>
MWh .....	: 1.000 KWh
liter (untuk beras)/ <i>litre (for rice)</i> .....	: 0,80 kg
MMSCF .....	: 1/35,3 m <sup>3</sup>
metrik ton (m.ton)/ <i>metric ton (m. ton)</i> .....	: 0,98421 long ton = 1.000 kg
ons/ <i>ounce</i> .....	: 28,31 gram/ <i>grams</i>
ton .....	: 1.000 kg

Satuan lain: buah, dus, butir, helai/lembar, kaleng, batang, pulsa, ton kilometer (ton-km), jam, menit, persen (%).

*Other units: unit, pack, pieces, sheet, tin, pulse, ton-kilometres(ton-km), hour, minute, percent (%).*

Perbedaan angka di belakang koma disebabkan oleh pembulatan angka.

*The difference in decimal numbers is caused by rounding.*



## DAFTAR SINGKATAN/LIST OF ABBREVIATION

SI	: Stasiun Iklim/ <i>Climate Station</i>
SMPK	: Stasiun Meterologi Pertanian Khusus/ <i>Special Agricultural Meteorological Station</i>
t.t	: Tempat tidur/ <i>Bed</i>
BCG	: Bacillus Calmette Guerin
DPT	: Difteri, Pertusis, Tetanus/ <i>Diphtheria, Tetanus, and Pertussis</i>
TT	: Tetanus Toxoid
IOT	: Industri Obat Tradisional/ <i>Traditional Medicine Industry</i>
IKOT	: Industri Kecil Obat Tradisional/ <i>Traditional Medicine Small Industry</i>
Alkes	: Alat kesehatan/ <i>Health Kits</i>
PKRT	: Perbekalan Kesehatan Rumah tangga/ <i>Household Health Logistics</i>
Kompl	: Komplemen/ <i>Complement</i>
IRTP	: Industri Pangan Produksi Rumah Tangga/ <i>Foods Home Industry</i>
PBF	: Pedagang Besar Farmasi/ <i>Pharmacy Whole-seller</i>
GFK	: Gudang Farmasi Kab/Kota/Regency/ <i>Municipality Pharmacy Warehouse</i>
RB	: Rumah Bersalin/ <i>Delivery House</i>
Pustu	: Puskesmas pembantu/ <i>Auxiliary Public Health Center</i>
BP	: Balai Pengobatan/ <i>Polyclinic</i>
TPS	: Tempat Pembuangan Sampah Sementara / <i>landfill</i>
Jamkesmas	: Jaminan kesehatan masyarakat miskin/ <i>Poor public health insurance</i>
PJKMU	: Program Jaminan Kesehatan Masyarakat Umum/ <i>General Public Health Insurance Program</i>
SIUP	: Surat Ijin Usaha Perdagangan/ <i>Trading Permission Letter</i>
TDP	: Tanda Daftar Perusahaan/ <i>Company Registration Identity</i>
API	: Angka Pengenal Importir/ <i>Importer's Identity Number</i>





**BAB 1**  
**GEOGRAFI DAN IKLIM**  
*GEOGRAPHY AND CLIMATE*

<https://facstaff.scripps-co.edu/~bbs/bbs-go.id>



## ULASAN

Kecamatan Lhoong berbatasan langsung dengan Kecamatan Leupung disebelah utara, Kabupaten Aceh Jaya disebelah selatan, Samudera Indonesia disebelah barat, dan Kecamatan Leupung serta Kabupaten Aceh Jaya disebelah timur. Kecamatan Lhoong merupakan salah satu kecamatan di Kabupaten Aceh Besar yang mempunyai luas sekitar 149,03 Km<sup>2</sup>. Kecamatan Lhoong memiliki 28 Desa. Letak Geografis Kecamatan Lhoong berada di area pesisir.

Berdasarkan 28 Desa yang berada di Kecamatan Lhoong, desa Lamsujen merupakan desa yang memiliki luas terbesar dengan luas wilayah sebesar 3.347 Ha dan ukuran terluasnya merupakan lahan non pertanian sebesar 2.728 Ha sedangkan desa Lamkuta Blang Mee merupakan desa yang memiliki luas terkecil dengan luas wilayah sebesar 26 Ha dan ukuran terluasnya merupakan lahan non pertanian sebesar 11 Ha.

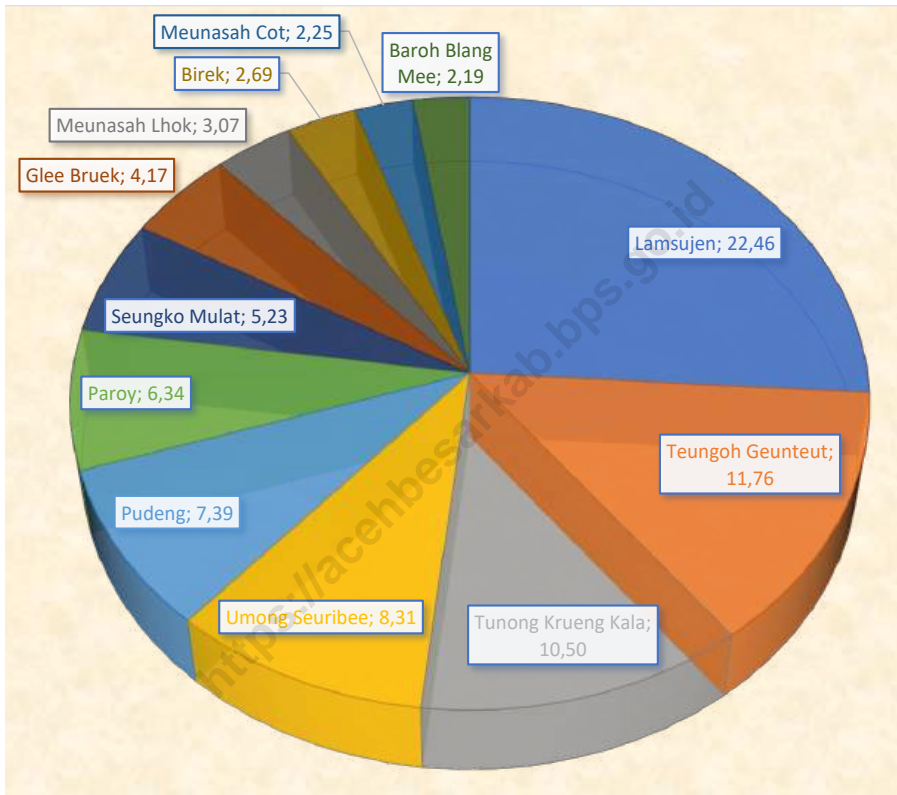
Ibukota Kecamatan Lhoong adalah Keutapang. Ditinjau dari jarak antara Desa ke Ibukota Kecamatan Lhoong, Desa Paroy memiliki jarak terjauh yaitu 15 Km sedangkan jarak terdekatnya adalah Desa Keutapang dan Lamjuhang dengan jarak 0,5 Km.

## DESCRIPTION

*Lhoong District is directly bordered by Leupung District to the north, Aceh Jaya Regency to the south, the Indonesian Ocean to the west, and Leupung District and Aceh Jaya Regency to the east. Lhoong District is one of the Districts in Aceh Besar Regency which has an area of 149.03 Km<sup>2</sup>. Lhoong District has 28 villages. The geographical location of Lhoong District is in the coastal area.*

*Based on the 28 villages in Lhoong District, Lamsujen village is the village that has the largest area with an area of 3,347 Ha and the largest size is non-agricultural land of 2,728 Ha while Lamkuta Blang Mee village is the village that has the smallest area with an area of 26 Ha and the largest size is non-agricultural land of 11 Ha.*

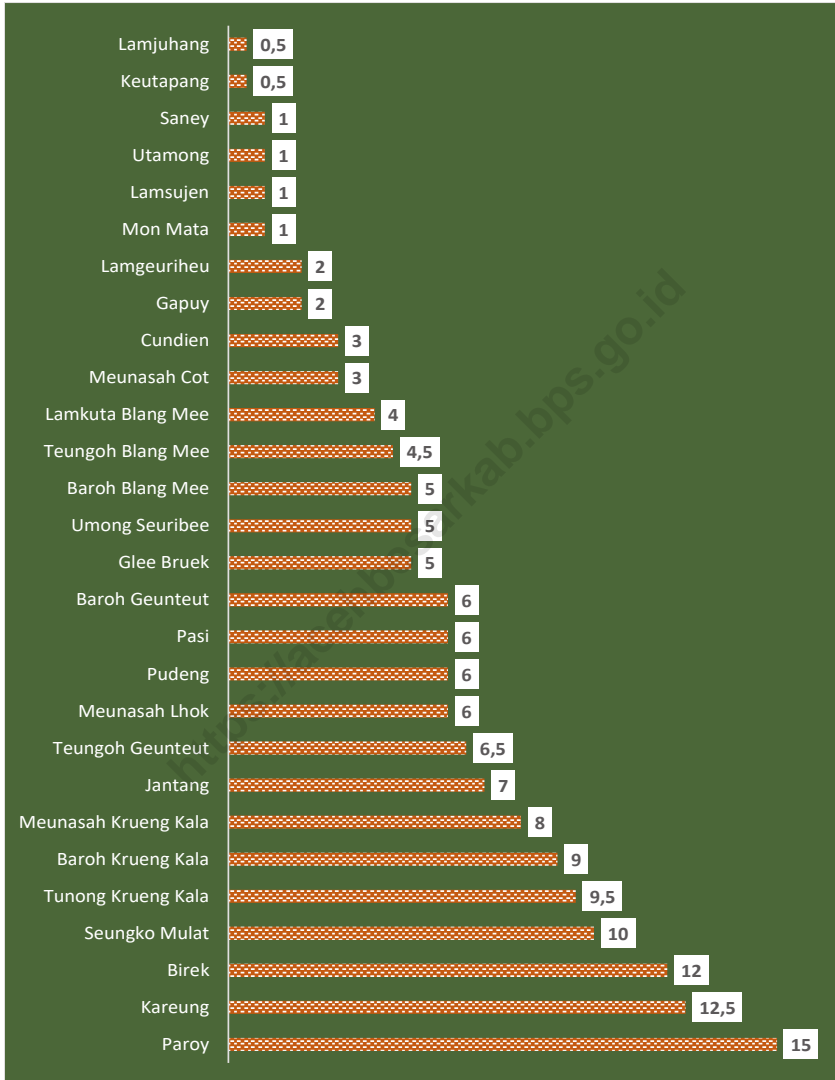
*The capital of Lhoong District is Keutapang. In terms of distance between villages to the capital of Lhoong District, Paroy Village has the furthest distance of 15 km while the closest distance is Keutapang and Lamjuhang Villages with a distance of 0.5 km.*



Sumber/Source: Bappeda Aceh Besar/Regional Planning Board of Aceh Besar Regency

**Gambar 1.1** Luas Daerah menurut Desa/Kelurahan (%), 2023  
**Figures 1.1** Total Area by Village/Kelurahan (%), 2023





Sumber/Source: Bappeda Aceh Besar/Regional Planning Board of Aceh Besar Regency

**Gambar**  
**Figures** 1.2

**Jarak ke Ibukota Kecamatan Menurut Desa/Kelurahan di Kecamatan Lhoong (km), 2023**  
**Distance to the District Capital by Village/Kelurahan in Lhoong District (km), 2023**

**Tabel 1.1** Luas Daerah Menurut Desa/Kelurahan di Kecamatan Lhoong, 2023  
**Table** Total Area by Villages/Kelurahan in Lhoong District, 2023

Desa/Kelurahan Village/Kelurahan	Luas Total Area (km <sup>2</sup> /sq.km)	Persentase terhadap Luas Kecamatan Percentage to District Area
(1)	(2)	(3)
Meunasah Lhok	4,58	3,07
Pudeng	11,02	7,39
Pasi	0,55	0,37
Glee Bruek	6,21	4,17
Meunasah Cot	3,35	2,25
Cundien	2,47	1,66
Gapuy	0,97	0,65
Mon Mata	1,17	0,79
Keutapang	1,44	0,97
Lamsujen	33,47	22,46
Lamjuhang	1,02	0,68
Utamong	1,32	0,89
Saney	0,72	0,48
Lamgeuriheu	1,27	0,85
Umong Seuribee	12,39	8,31
Lamkuta Blang Mee	0,26	0,17
Teungoh Blang Mee	0,30	0,20
Teungoh Geunteut	17,53	11,76
Baroh Geunteut	1,23	0,83
Baroh Blang Mee	3,26	2,19
Jantang	2,51	1,68
Meunasah Krueng Kala	1,29	0,87
Kareung	2,67	1,79
Birek	4,01	2,69
Seungko Mulat	7,80	5,23
Baroh Krueng Kala	1,12	0,75
Tunong Krueng Kala	15,65	10,50
Paroy	9,45	6,34
<b>Lhoong</b>	<b>149,03</b>	<b>100</b>

Sumber/Source: Bappeda Aceh Besar/Regional Planning Board of Aceh Besar Regency

**Tabel** 1.2  
**Table**

**Jarak ke Ibukota Kecamatan dan Ibukota Kabupaten/Kota Menurut Desa/Kelurahan di Kecamatan Lhoong (km), 2023**  
***Distance to the District Capital and Regency/Municipal Capital by Villages/Kelurahan in Lhoong District (km), 2023***

<b>Desa/Kelurahan</b> <b><i>Village/Kelurahan</i></b>	<b>Jarak ke Ibukota Kecamatan</b> <b><i>Distance to District Capital</i></b>	<b>Jarak ke Ibukota Kabupaten/ Kota</b> <b><i>Distance to Regency/Municipal Capital</i></b>
(1)	(2)	(3)
Meunasah Lhok	6	116
Pudeng	6	116
Pasi	6	116
Glee Bruek	5	115
Meunasah Cot	3	113
Cundien	3	113
Gapuy	2	112
Mon Mata	1	111
Keutapang	0,5	110,5
Lamsujen	1	111
Lamjuhang	0,5	109,5
Utamong	1	111
Saney	1	111
Lamgeuriheu	2	108
Umong Seuribee	5	107
Lamkuta Blang Mee	4	106
Teungoh Blang Mee	4,5	106,5
Teungoh Geunteut	6,5	106,5
Baroh Geunteut	6	106
Baroh Blang Mee	5	105
Jantang	7	103
Meunasah Krueng Kala	8	102
Kareung	12,5	102,5
Birek	12	102
Seungko Mulat	10	100
Baroh Krueng Kala	9	103
Tunong Krueng Kala	9,5	103,5
Paroy	15	95

Sumber/Source: Bappeda Aceh Besar/Regional Planning Board of Aceh Besar Regency





**BAB 2**  
**PEMERINTAHAN**  
*GOVERNMENT*

<https://id.scribd.com/doc/444444444/bab-2-lps-go-id>



**ULASAN**


Kecamatan Lhoong memiliki 98 dusun yang tersebar pada 28 desa. Setiap desa di Kecamatan Lhoong terbagi menjadi 3 sampai dengan 4 dusun yang dipimpin oleh kepala dusun (kadus). Jumlah ini masih belum ada perubahan dibandingkan tahun sebelumnya dengan kata lain tidak ada dusun yang bergabung maupun mengalami pemekaran.

Sumber Daya Manusia (SDM) yang bekerja di pemerintah daerah Kecamatan Lhoong berstatus sebagai Pegawai Negeri Sipil (PNS) berjumlah 13 orang. Berdasarkan jenis kelamin, laki-laki mendominasi proporsi ASN yang bekerja dalam lingkup pemerintah daerah Kecamatan Lhoong yaitu sejumlah 11 orang atau 84,62%. Tingkat pendidikan terakhir Pegawai Negeri Sipil (PNS) paling banyak adalah SMA Sederajat (8 orang). Pegawai Negeri Sipil (PNS) dengan tingkat pendidikan terakhir S1/Sarjana berjumlah 4 orang. Demikian tidak ada perubahan jumlah pegawai negeri sipil tahun ini dengan tahun sebelumnya.

**DESCRIPTION**

*Lhoong District has 98 dusun spread across 28 villages. Each village in Lhoong District is divided into 3 to 4 dusun led by a dusun head (kadus). This number has not changed compared to the previous year, meaning that no dusun have merged or expanded.*

*There are 13 human resources working in the local government of Lhoong District who are civil servants. Based on gender, men dominate the proportion of civil servants working within the Lhoong District local government, namely 11 people or 84.62%. The highest level of education of civil servants is senior high school (8 people). Civil servants with the last education level of S1 / Bachelor's degree totalled 4 people. Thus there is no change in the number of civil servants this year with the previous year.*



Sumber/Source: Badan Kepegawaian dan Pengembangan Sumber Daya Manusia Aceh Besar / Human Resources Development Board of Aceh Besar Regency

**Gambar** 2.1  
**Figures**

**Jumlah Pegawai Negeri Sipil Pemerintah Daerah Kecamatan Lhoong Menurut Tingkat Pendidikan dan Jenis Kelamin, 2023**  
**Number of Civil Servants of Lhoong District Government by Educational Level and Sex, 2023**



## 2.1 WILAYAH ADMINISTRATIF ADMINISTRATIVE AREA

**Tabel 2.1.1** Jumlah Dusun Menurut Desa/Kelurahan di Kecamatan Lhoong, 2023  
*Table* *Number of Dusun by Villages<sup>1</sup>/Kelurahan in Lhoong District, 2023*

Desa/Kelurahan Village/Kelurahan	Dusun
(1)	(2)
Meunasah Lhok	3
Pudeng	3
Pasi	4
Glee Bruek	4
Meunasah Cot	4
Cundien	4
Gapuy	3
Mon Mata	4
Keutapang	3
Lamsujen	4
Lamjuhang	4
Utamong	3
Saney	4
Lamgeuriheu	3
Umong Seuribee	4
Lamkuta Blang Mee	4
Teungoh Blang Mee	4
Teungoh Geunteut	3
Baroh Geunteut	3
Baroh Blang Mee	3
Jantang	4
Meunasah Krueng Kala	4
Kareung	3
Birek	3
Seungko Mulat	3
Baroh Krueng Kala	3
Tunong Krueng Kala	3
Paroy	4
<b>Lhoong</b>	<b>98</b>

Sumber/Source: Kantor Camat Lhoong/Lhoong District Office

## 2.2 SUMBER DAYA MANUSIA HUMAN RESOURCES

**Tabel 2.2.1** Jumlah Pegawai Negeri Sipil Menurut Pemerintah Daerah dan Jenis Kelamin di Kecamatan Lhoong, 2023  
**Table** *Number of Civil Servants by Local Government and Sex in Lhoong District, 2023*

Pemerintah Daerah <i>Local Government</i>	Laki-Laki <i>Male</i>	Perempuan <i>Female</i>	Jumlah <i>Total</i>
(1)	(2)	(3)	(4)
Pemerintah Daerah Kecamatan Lhoong <i>Lhoong District Government</i>	11	2	13

Sumber/Source: Badan Kepegawaian dan Pengembangan Sumber Daya Manusia Aceh Besar / *Human Resources Development Board of Aceh Besar Regency*

**Tabel 2.2.2**  
**Table**

**Jumlah Pegawai Negeri Sipil Pemerintah Daerah Kecamatan Lhoong Menurut Tingkat Pendidikan dan Jenis Kelamin, 2023**

**Number of Civil Servants of Lhoong District Government by Educational Level and Sex, 2023**

<b>Tingkat Pendidikan</b> <i>Educational Level</i>	<b>Laki-Laki</b> <i>Male</i>	<b>Perempuan</b> <i>Female</i>	<b>Jumlah</b> <i>Total</i>
(1)	(2)	(3)	(4)
Sekolah Dasar (SD) <i>Primary School</i>	0	0	0
SMP/Sederajat <i>Junior High School</i>	0	0	0
SMA/Sederajat <i>Senior High School</i>	7	1	8
Diploma I/Akta I <i>Diploma I/Akta I</i>	0	0	0
Diploma II/Akta II <i>Diploma II/Akta II</i>	0	0	0
Diploma III/Akta III <i>Diploma III/Akta III</i>	0	1	1
Diploma IV/Akta IV <i>Diploma IV/Akta IV</i>	0	0	0
S1/Sarjana <i>Under Graduate/Bachelor</i>	4	0	4
S2/Pasca Sarjana <i>Graduate</i>	0	0	0
S3/Doktor/Ph.D <i>Post Graduate</i>	0	0	0
<b>Jumlah/Total</b>	<b>11</b>	<b>2</b>	<b>13</b>

Sumber/Source: Badan Kepegawaian dan Pengembangan Sumber Daya Manusia Aceh Besar / Human Resources Development Board of Aceh Besar Regency





**BAB 3**  
**PENDUDUK**  
*POPULATION*

<https://www.kemendagri.go.id>



**PENJELASAN TEKNIS**

1. Penduduk adalah semua orang yang berdomisili di wilayah geografis Republik Indonesia selama 6 bulan atau lebih dan atau mereka yang berdomisili kurang dari 6 bulan tetapi bertujuan untuk menetap.
2. Laju pertumbuhan penduduk adalah angka yang menunjukkan rata-rata tingkat pertambahan penduduk per tahun dalam jangka waktu tertentu
3. Kepadatan penduduk adalah rasio banyaknya penduduk per kilometer persegi.
4. Rasio jenis kelamin adalah perbandingan antara penduduk laki-laki dan penduduk perempuan pada suatu wilayah dan waktu tertentu. Dinyatakan dengan banyaknya penduduk laki-laki untuk 100 penduduk perempuan.
5. Distribusi penduduk adalah pola persebaran penduduk di suatu wilayah, baik berdasarkan batas-batas geografis maupun berdasarkan batas-batas administrasi pemerintah.
6. Komposisi penduduk adalah pola persebaran penduduk menurut karakteristiknya, seperti penduduk menurut kelompok

**TECHNICAL NOTES**

1. *Populations are all people who are domiciled in the geographical area of the Republic of Indonesia for 6 months or more and or those who are domiciled for less than 6 months but aim to settle down.*
2. *Population growth rate is a number that shows the average rate of population increase per year over a certain period of time.*
3. *Population density is the ratio of population per square kilometre.*
4. *Sex ratio is the ratio of male to female population in a given area and time. Expressed by the number of male residents for 100 female populations.*
5. *Population distribution is the pattern of population distribution in an area, both based on geographical boundaries and based on government administrative boundaries.*
6. *Population composition is the pattern of population distribution according to its characteristics, such as population by age group,*

umur, penduduk menurut jenis kelamin.

*population by sex.*

<https://acehbesarkab.bps.go.id>



**ULASAN**

Pada tahun 2023 jumlah penduduk Kecamatan Lhoong adalah 5.362 jiwa berjenis kelamin pria dan 5.082 jiwa berjenis kelamin wanita. Desa yang memiliki jumlah penduduk terbanyak berada di Desa Lamsujen dengan jumlah penduduk berjenis kelamin pria sebanyak 414 jiwa dan penduduk berjenis kelamin wanita sebanyak 393 jiwa serta seks rasio sebesar 105 jiwa.

Berdasarkan Tabel 3.1 desa dengan penduduk terpadat adalah Desa Lamkuta Blang Mee yang memiliki kepadatan penduduk sebesar 1.012 Jiwa/Km<sup>2</sup> dengan jumlah penduduk sebesar 263 jiwa dan luas desa 0,26 Km<sup>2</sup> sedangkan desa dengan penduduk terjarang adalah Desa Teungoh Geunteut sebesar 21 Jiwa/Km<sup>2</sup> dengan jumlah penduduk 375 jiwa serta luas desa sebesar 17,53 Km<sup>2</sup>.

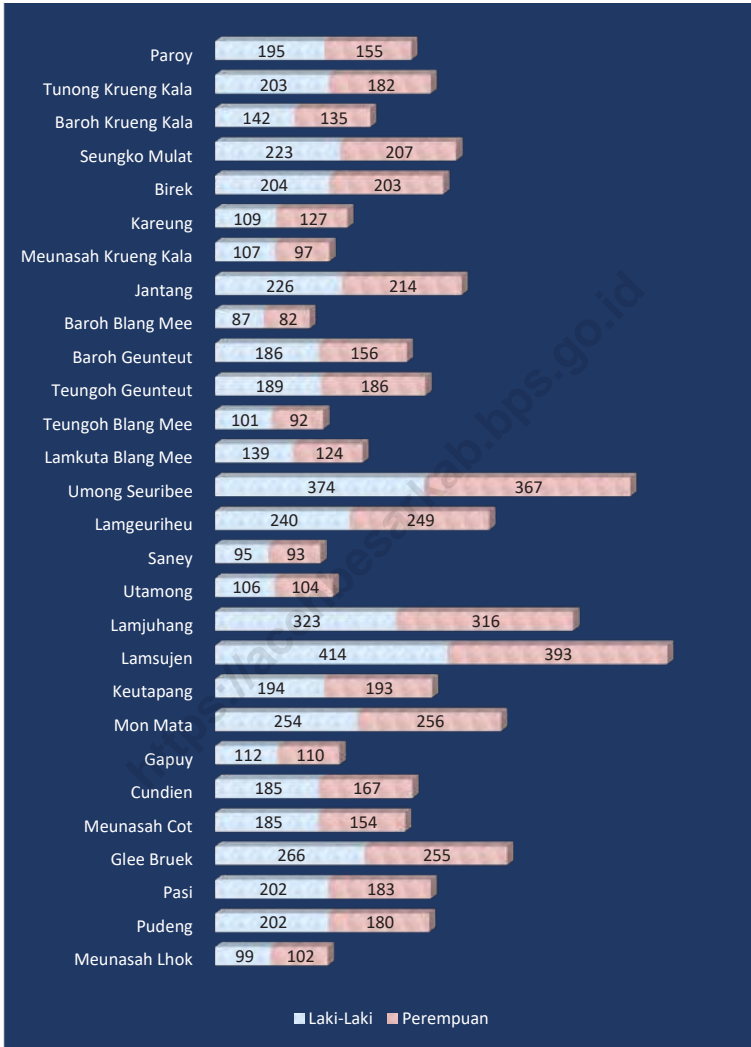
Penduduk menurut kelompok umur di Kecamatan Lhoong pada tahun 2023 paling banyak berada pada selang umur 10 – 14 tahun yaitu berjumlah 1.122 jiwa.

**DESCRIPTION**

*In 2023, the population of Lhoong District was 5,362 males and 5,082 females. The village with the largest population is Lamsujen Village with a male population of 414 people and a female population of 393 people and a sex ratio of 105 people.*

*Based on Table 3.1, the village with the densest population is Lamkuta Blang Mee Village, which has a population density of 1,012 people/km<sup>2</sup> with a population of 263 people and a village area of 0.26 km<sup>2</sup>, while the village with the smallest population is Teungoh Geunteut Village with a population of 21 people/km<sup>2</sup> with a population of 375 people and a village area of 17.53 km<sup>2</sup>.*

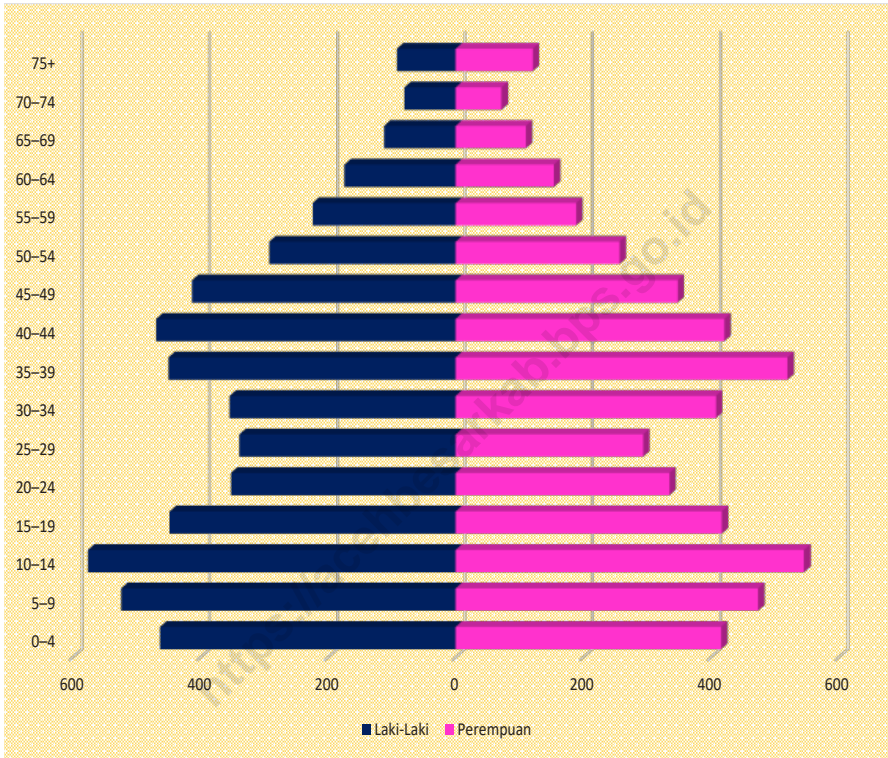
*The population by age group in Lhoong District in 2023 is mostly in the age interval of 10 - 14 years, which amounts to 1,122 people.*



Sumber/Source: Dinas Kependudukan dan Pencatatan Sipil Kabupaten Aceh Besar/ Population and Civil Registration Office of Aceh Besar Regency

**Gambar** 3.1  
**Figures**

**Jumlah Penduduk Menurut Desa dan Jenis Kelamin di Kecamatan Lhoong, 2023**  
**Population by Village and Sex in Lhoong District, 2023**



Sumber/Source: Dinas Kependudukan dan Pencatatan Sipil Kabupaten Aceh Besar/ *Population and Civil Registration Office of Aceh Besar Regency*

**Gambar** 3.2  
**Figures**

**Piramida Penduduk Kecamatan Lhoong, 2023**  
**Population Pyramid of Lhoong District, 2023**

**Tabel**  
**Table** 3.1

**Penduduk, Distribusi Persentase Penduduk, Kepadatan Penduduk, Rasio Jenis Kelamin Penduduk Menurut Desa/ Kelurahan di Kecamatan Lhoong, 2023**  
*Population, Percentage Distribution of Population, Population Density, and Population Sex Ratio by Villages/ Kelurahan in Lhoong District, 2023*

Desa/Kelurahan Village/Kelurahan	Penduduk/Population		
	Laki-Laki/Male	Perempuan/Female	Jumlah/Total
(1)	(2)	(3)	(4)
Meunasah Lhok	99	102	201
Pudeng	202	180	382
Pasi	202	183	385
Glee Bruék	266	255	521
Meunasah Cot	185	154	339
Cundien	185	167	352
Gapuy	112	110	222
Mon Mata	254	256	510
Keutapang	194	193	387
Lamsujen	414	393	807
Lamjuhang	323	316	639
Utamong	106	104	210
Saney	95	93	188
Lamgeuriheu	240	249	489
Umong Seuribee	374	367	741
Lamkuta Blang Mee	139	124	263
Teungoh Blang Mee	101	92	193
Teungoh Geunteut	189	186	375
Baroh Geunteut	186	156	342
Baroh Blang Mee	87	82	169
Jantang	226	214	440
Meunasah Krueng Kala	107	97	204
Kareung	109	127	236
Birek	204	203	407
Seungko Mulat	223	207	430
Baroh Krueng Kala	142	135	277
Tunong Krueng Kala	203	182	385
Paroy	195	155	350
<b>Lhoong</b>	<b>5.362</b>	<b>5.082</b>	<b>10.444</b>

Lanjutan Tabel/Continued Table 3.1

Desa/Kelurahan Village/Kelurahan	Persentase Penduduk Percentage of Total Population	Kepadatan Penduduk (per km <sup>2</sup> ) Population Density per sq.km	Rasio Jenis Kelamin Penduduk Population Sex Ratio
(1)	(5)	(6)	(7)
Meunasah Lhok	1,92	44	97
Pudeng	3,66	35	112
Pasi	3,69	700	110
Glee Bruek	4,99	84	104
Meunasah Cot	3,25	101	120
Cundien	3,37	143	111
Gapuy	2,13	229	102
Mon Mata	4,88	436	99
Keutapang	3,71	269	101
Lamsujen	7,73	24	105
Lamjuhang	6,12	626	102
Utamong	2,01	159	102
Saney	1,80	261	102
Lamgeuriheu	4,68	385	96
Umong Seuribee	7,09	60	102
Lamkuta Blang Mee	2,52	1.012	112
Teungoh Blang Mee	1,85	643	110
Teungoh Geunteut	3,59	21	102
Baroh Geunteut	3,27	278	119
Baroh Blang Mee	1,62	52	106
Jantang	4,21	175	106
Meunasah Krueng Kala	1,95	158	110
Kareung	2,26	88	86
Birek	3,90	101	100
Seungko Mulat	4,12	55	108
Baroh Krueng Kala	2,65	247	105
Tunong Krueng Kala	3,69	25	112
Paroy	3,35	37	126
<b>Lhoong</b>	<b>100</b>	<b>70</b>	<b>106</b>

Sumber/Source: Dinas Kependudukan dan Pencatatan Sipil Kabupaten Aceh Besar/ Population and Civil Registration Office of Aceh Besar Regency

**Tabel 3.2** Jumlah Penduduk Menurut Kelompok Umur dan Jenis Kelamin di Kecamatan Lhoong, 2023  
**Table** *Population by Age Groups and Sex in Lhoong District, 2023*

Kelompok Umur <i>Age Groups</i>	Jenis Kelamin/Sex		
	Laki-Laki <i>Male</i>	Perempuan <i>Female</i>	Jumlah <i>Total</i>
(1)	(2)	(3)	(4)
0–4	463	416	879
5–9	524	474	998
10–14	576	546	1.122
15–19	448	417	865
20–24	352	335	687
25–29	339	294	633
30–34	354	408	762
35–39	450	520	970
40–44	469	421	890
45–49	413	348	761
50–54	292	257	549
55–59	224	189	413
60–64	174	154	328
65–69	112	110	222
70–74	80	72	152
75+	92	121	213
<b>Lhoong</b>	<b>5.362</b>	<b>5.082</b>	<b>10.444</b>

Sumber/Source: Dinas Kependudukan dan Pencatatan Sipil Kabupaten Aceh Besar/ *Population and Civil Registration Office of Aceh Besar Regency*



# BAB 4

## SOSIAL DAN KESEJAHTERAAN RAKYAT *SOCIAL AND WELFARE*





**PENJELASAN TEKNIS**

1. Jalur Pendidikan di Indonesia terdiri atas 1) pendidikan formal, 2) pendidikan nonformal, dan 3) pendidikan informal yang ketiganya dapat saling melengkapi dan memperkaya (Undang-Undang No. 20 Tahun 2013 tentang Sistem Pendidikan Nasional).
2. Jenjang Pendidikan Formal terdiri atas pendidikan dasar, pendidikan menengah, dan pendidikan tinggi. Jenis pendidikan yang diajarkan mencakup pendidikan umum, kejuruan, akademik, profesi, vokasi, keagamaan, dan khusus.
  - a. Pendidikan Dasar berbentuk Sekolah Dasar (SD) dan Madrasah Ibtidaiyah (MI) atau bentuk lain yang sederajat serta Sekolah Menengah Pertama (SMP) dan Madrasah Tsanawiyah (MTs), atau bentuk lain yang sederajat.
  - b. Pendidikan Menengah berbentuk Sekolah Menengah Atas (SMA), Madrasah Aliyah (MA), Sekolah Menengah Kejuruan (SMK), dan Madrasah Aliyah Kejuruan (MAK), atau bentuk lain yang sederajat.
  - c. Pendidikan Tinggi merupakan jenjang pendidikan setelah pendidikan menengah

**TECHNICAL NOTES**

1. *Education pathways in Indonesia consist of 1) formal education, 2) non-formal education, and 3) informal education, all of which can complement and enrich each other (Law No. 20 of 2013 on the National Education System).*
2. *Formal education consists of primary education, secondary education and higher education. Types of education include general, vocational, academic, professional, vocational, religious and special education.*
  - a. *Basic education takes the form of primary schools (SD) and madrasah ibtidaiyah (MI) or other equivalent forms as well as junior high schools (SMP) and madrasah tsanawiyah (MTs), or other equivalent forms.*
  - b. *Secondary education is in the form of Senior High Schools (SMA), Madrasah Aliyah (MA), Vocational High Schools (SMK), and Madrasah Aliyah Kejuruan (MAK), or other equivalent forms.*
  - c. *Higher Education is the level of education after secondary education which includes diploma, bachelor, master, specialist, and*

yang mencakup program pendidikan diploma, sarjana, magister, spesialis, dan doktor yang diselenggarakan oleh perguruan tinggi. Perguruan tinggi dapat berbentuk akademi, politeknik, sekolah tinggi, institut, atau universitas.

*doctoral education programs organized by universities. Higher education can take the form of an academy, polytechnic, high school, institute, or university.*

3. Puskesmas (Pusat Kesehatan Masyarakat) adalah unit pelaksana teknis dinas kesehatan kabupaten/kota yang mempunyai fungsi utama sebagai penyelenggara pelayanan kesehatan tingkat pertama. Wilayah kerja puskesmas maksimal adalah satu kecamatan dan untuk dapat menjangkau wilayah kerjanya, puskesmas mempunyai jaringan pelayanan yang meliputi unit Puskesmas Pembantu (Pustu), unit Puskesmas Keliling (Puskel), dan unit bidan desa/komunitas (Peraturan Menteri Kesehatan RI No. 75 Tahun 2014 Tentang Pusat Kesehatan Masyarakat).
4. Bencana Alam adalah peristiwa atau serangkaian peristiwa yang mengancam dan mengganggu kehidupan masyarakat yang disebabkan oleh faktor alam antara lain berupa gempa bumi, tsunami, gunung meletus, banjir, kekeringan, angin topan, dan tanah longsor sehingga mengakibatkan kerugian materi maupun non-materi.

3. *Puskesmas (Community Health Center) is a technical implementation unit of the district/city health office that has the main function as a first-level health service provider. The maximum working area of the puskesmas is one sub-district and to be able to reach its working area, the puskesmas has a service network that includes the Puskesmas Pembantu (Pustu) unit, the Mobile Puskesmas (Puskel) unit, and the village/community midwife unit (Regulation of the Minister of Health of the Republic of Indonesia No. 75 of 2014 concerning Community Health Centers).*
4. *Natural Disasters are events or a series of events that threaten and disrupt people's lives caused by natural factors, including earthquakes, tsunamis, volcanic eruptions, floods, droughts, hurricanes, and landslides, resulting in material and non-material losses.*

**ULASAN**

Beberapa desa di Kecamatan Lhoong terdapat fasilitas sekolah diantaranya 13 desa memiliki Sekolah Dasar (SD), 2 desa terdapat Madrasah Ibtidaiyah (MI), 3 desa memiliki Sekolah Menengah Pertama (SMP) sedangkan untuk tingkat pendidikan Madrasah Tsanawiyah (MTs), Sekolah Menengah Atas (SMA) dan Madrasah Aliyah (MA) hanya terdapat pada satu desa.

Pada tahun 2023 jumlah guru yang mengajar tingkat pendidikan Taman Kanak-Kanak (TK) adalah 28 guru dengan jumlah murid sebanyak 196 orang. Tingkat Pendidikan Sekolah Dasar (SD) sederajat terdapat 139 guru dan 1.169 murid, Sekolah Menengah Pertama (SMP) sederajat memiliki jumlah guru sebanyak 75 orang dan jumlah murid sebanyak 531 orang, Sekolah Menengah Atas sederajat memiliki 40 guru dan 466 murid.

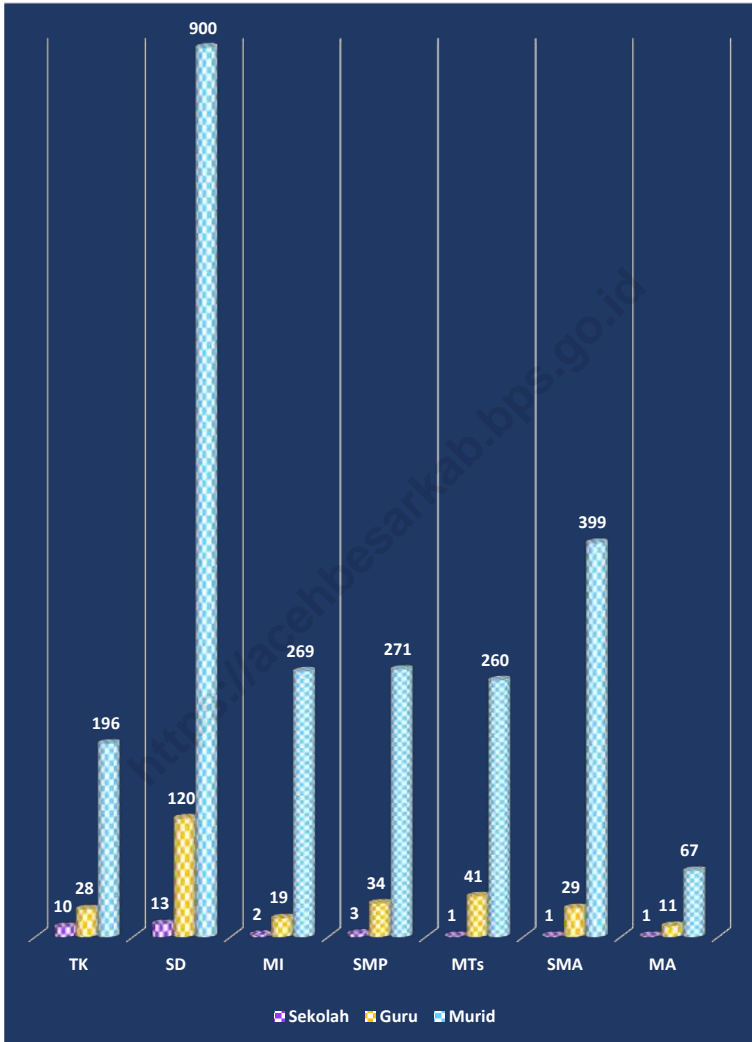
Kecamatan Lhoong hanya memiliki satu puskesmas rawat inap sebagai sarana kesehatan. Untuk tempat peribadatan setiap desa memiliki masing-masing sebuah Musholla kecuali Desa Keutapang dan Lamgeuriheu yang tidak memiliki Musholla sedangkan untuk Mesjid terdapat di 9 (sembilan) desa.

**DESCRIPTION**

*Several villages in Lhoong District have school facilities including 13 villages have elementary schools, 2 villages have Madrasah Ibtidaiyah (MI), 3 villages have junior high schools, while for the Madrasah Tsanawiyah (MTs), Senior High School and Madrasah Aliyah (MA) education levels there is only one village.*

*In 2023, the number of teachers teaching at the kindergarten level is 28 teachers with 196 students. At the primary school level there are 139 teachers and 1,169 students, at the junior high school level there are 75 teachers and 531 students, and at the senior high school level there are 40 teachers and 466 students.*

*Lhoong District only has one inpatient health center as a health facility. For places of worship, each village has a Musholla except Keutapang and Lamgeuriheu Villages which do not have Musholla while for Mosques there are 9 (nine) villages.*



Sumber/Source: <sup>1</sup> Kementerian Pendidikan, Kebudayaan, Riset, dan Teknologi, Sistem Data Pokok Pendidikan, data semester ganjil/ Ministry of Education, Culture, Research, and Technology, Basic Education Data System, odd semester report data  
<sup>2</sup> Kementerian Agama, EMIS, data semester ganjil/Ministry of Religious Affairs, EMIS, odd semester report data

**Gambar**  
**Figures** 4.1

**Jumlah Sekolah, Guru, dan Murid Menurut Tingkat Pendidikan di Kecamatan Lhoong, 2023/2024**  
**Number of Schools, Teachers, and Pupils by Educational Level in Lhoong District, 2023/2024**

#### 4.1 PENDIDIKAN EDUCATION

**Tabel 4.1.1** Banyaknya Desa<sup>1</sup>/Kelurahan yang Memiliki Fasilitas Sekolah Menurut Tingkat Pendidikan di Kecamatan Lhoong, 2021–2023  
**Number of Villages<sup>1</sup>/Kelurahan Having Educational Facilities by Educational Level in Lhoong District, 2021–2023**

Tingkat Pendidikan Educational Level	2021 <sup>2</sup>	2022 <sup>3</sup>	2023 <sup>3</sup>
(1)	(2)	(3)	(4)
Sekolah Dasar (SD) Primary School	13	13	13
Madrasah Ibtidaiyah (MI) Madrasah Ibtidaiyah	2	2	2
Sekolah Menengah Pertama (SMP) Junior High School	4	3	3
Madrasah Tsanawiyah (MTs) Madrasah Tsanawiyah (MTs)	1	1	1
Sekolah Menengah Atas (SMA) Senior High School	1	1	1
Sekolah Menengah Kejuruan (SMK) Vocational High School	0	0	0
Madrasah Aliyah (MA) Madrasah Aliyah	1	1	1
Akademi/Perguruan Tinggi Academy/University	0	0	0

Catatan/Note: <sup>1</sup> Desa pada tabel ini termasuk Unit Permukiman Transmigrasi (UPT) yang masih dibina oleh kementerian terkait/  
Villages in this table include Transmigration Settlement Unit which is still fostered by the relevant ministries.

Sumber/Source: <sup>2</sup> Badan Pusat Statistik, Pendataan Potensi Desa (Podes)/BPS–Statistics Indonesia, Village Potential Data Collecting

<sup>3</sup> Kementerian Pendidikan, Kebudayaan, Riset, dan Teknologi, data semester ganjil/Ministry of Education, Culture, Research, and Technology, odd semester report data

**Tabel 4.1.2** Jumlah Sekolah Menurut Tingkat Pendidikan di Kecamatan Lhoong, 2022/2023 dan 2023/2024  
**Table** Number of Schools by Educational Level in Lhoong District, 2022/2023 and 2023/2024

Tingkat Pendidikan Educational Level	Negeri/Public		Swasta/Private		Jumlah/Total	
	2022/2023	2023/2024	2022/2023	2023/2024	2022/2023	2023/2024
(1)	(2)	(3)	(4)	(5)	(6)	(7)
Taman Kanak-Kanak (TK) <sup>1</sup> /Kindergarten <sup>1</sup>	1	1	9	9	10	10
Raudatul Athfal (RA) <sup>2</sup> Raudatul Athfal (RA) <sup>2</sup>	0	0	0	0	0	0
Sekolah Dasar (SD) <sup>1</sup> Elementary Schools <sup>1</sup>	13	12	0	1	13	13
Madrasah Ibtidaiyah (MI) <sup>2</sup> /Madrasah Ibtidaiyah (MI) <sup>2</sup>	2	2	0	0	2	2
Sekolah Menengah Pertama (SMP) <sup>1</sup> /Junior High Schools <sup>1</sup>	3	3	0	0	3	3
Madrasah Tsanawiyah (MTs) <sup>2</sup> /Madrasah Tsanawiyah (MTs) <sup>2</sup>	1	1	0	0	1	1
Sekolah Menengah Atas (SMA) <sup>1</sup> /Senior High Schools <sup>1</sup>	1	1	0	0	1	1
Sekolah Menengah Kejuruan (SMK) <sup>1</sup> Vocational High Schools <sup>1</sup>	0	0	0	0	0	0
Madrasah Aliyah (MA) <sup>2</sup> Madrasah Aliyah (MA) <sup>2</sup>	0	0	1	1	1	1

Catatan/Note: <sup>3</sup> Seluruh Raudatul Athfal (RA) berstatus swasta/All Raudatul Athfal (RA) are private

Sumber/Source: <sup>1</sup> Kementerian Pendidikan, Kebudayaan, Riset, dan Teknologi, Sistem Data Pokok Pendidikan, data semester ganjil/ Ministry of Education, Culture, Research, and Technology, Basic Education Data System, odd semester report data

<sup>2</sup> Kementerian Agama, EMIS, data semester ganjil/Ministry of Religious Affairs, EMIS, odd semester report data

**Tabel** 4.1.3  
**Table**

**Jumlah Guru Menurut Tingkat Pendidikan di Kecamatan Lhoong, 2022/2023 dan 2023/2024**  
**Number of Teachers by Educational Level in Lhoong District, 2022/2023 and 2023/2024**

Tingkat Pendidikan Educational Level	Negeri/Public		Swasta/Private		Jumlah/Total	
	2022/2023	2023/2024	2022/2023	2023/2024	2022/2023	2023/2024
(1)	(2)	(3)	(4)	(5)	(6)	(7)
Taman Kanak-Kanak (TK) <sup>1</sup> /Kindergarten <sup>1</sup>	3	2	26	26	29	28
Raudatul Athfal (RA) <sup>2</sup> Raudatul Athfal (RA) <sup>2</sup>	0	0	0	0	0	0
Sekolah Dasar (SD) <sup>1,3</sup> Elementary Schools <sup>1,3</sup>	121	111	0	9	121	120
Madrasah Ibtidaiyah (MI) <sup>2</sup> /Madrasah Ibtidaiyah (MI) <sup>2</sup>	20	19	0	0	20	19
Sekolah Menengah Pertama (SMP) <sup>1,3</sup> Junior High Schools <sup>1,3</sup>	36	34	0	0	36	34
Madrasah Tsanawiyah (MTs) <sup>2</sup> /Madrasah Tsanawiyah (MTs) <sup>2</sup>	28	41	0	0	28	41
Sekolah Menengah Atas (SMA) <sup>1,3</sup> /Senior High Schools <sup>1,3</sup>	26	29	0	0	26	29
Sekolah Menengah Kejuruan (SMK) <sup>1,3</sup> Vocational High Schools <sup>1,3</sup>	0	0	0	0	0	0
Madrasah Aliyah (MA) <sup>2</sup> Madrasah Aliyah (MA) <sup>2</sup>	0	0	9	11	9	11

Catatan/Note: <sup>3</sup> Jumlah guru termasuk kepala sekolah dan guru/The total of teachers including headmaster and teacher.

Sumber/Source: <sup>1</sup> Kementerian Pendidikan, Kebudayaan, Riset, dan Teknologi, Sistem Data Pokok Pendidikan, data semester ganjil/ Ministry of Education, Culture, Research, and Technology, Basic Education Data System, odd semester report data

<sup>2</sup> Kementerian Agama, EMIS, data semester ganjil/Ministry of Religious Affairs, EMIS, odd semester report data

**Tabel 4.1.4** Jumlah Murid Menurut Tingkat Pendidikan di Kecamatan Lhoong, 2022/2023 dan 2023/2024  
**Table** Number of Pupils by Educational Level in Lhoong District, 2022/2023 and 2023/2024

Tingkat Pendidikan Educational Level	Negeri/Public		Swasta/Private		Jumlah/Total	
	2022/2023	2023/2024	2022/2023	2023/2024	2022/2023	2023/2024
(1)	(2)	(3)	(4)	(5)	(6)	(7)
Taman Kanak-Kanak (TK) <sup>1</sup> /Kindergarten <sup>1</sup>	21	12	152	184	173	196
Raudatul Athfal (RA) <sup>2</sup> Raudatul Athfal (RA) <sup>2</sup>	0	0	0	0	0	0
Sekolah Dasar (SD) <sup>1</sup> Elementary Schools <sup>1</sup>	934	800	0	100	934	900
Madrasah Ibtidaiyah (MI) <sup>2</sup> /Madrasah Ibtidaiyah (MI) <sup>2</sup>	253	269	0	0	253	269
Sekolah Menengah Pertama (SMP) <sup>1</sup> /Junior High Schools <sup>1</sup>	282	271	0	0	282	271
Madrasah Tsanawiyah (MTs) <sup>2</sup> /Madrasah Tsanawiyah (MTs) <sup>2</sup>	270	260	0	0	270	260
Sekolah Menengah Atas (SMA) <sup>1</sup> /Senior High Schools <sup>1</sup>	334	399	0	0	334	399
Sekolah Menengah Kejuruan (SMK) <sup>1</sup> Vocational High Schools <sup>1</sup>	0	0	0	0	0	0
Madrasah Aliyah (MA) <sup>2</sup> Madrasah Aliyah (MA) <sup>2</sup>	0	0	65	67	65	67

Sumber/Source: <sup>1</sup> Kementerian Pendidikan, Kebudayaan, Riset, dan Teknologi, Sistem Data Pokok Pendidikan, data semester ganjil/ Ministry of Education, Culture, Research, and Technology, Basic Education Data System, odd semester report data

<sup>2</sup> Kementerian Agama, EMIS, data semester ganjil/Ministry of Religious Affairs, EMIS, odd semester report data



## 4.2 KESEHATAN HEALTH

**Tabel 4.2.1** Banyaknya Desa<sup>1</sup>/Kelurahan yang Memiliki Sarana Kesehatan Menurut Jenis Sarana Kesehatan di Kecamatan Lhoong, 2021–2023  
*Number of Villages<sup>1</sup>/Kelurahan Health Facilities by Type of Health Facilities in Lhoong District, 2021–2023*

Jenis Sarana Kesehatan <i>Type of Health Facilities</i>	2021 <sup>2</sup>	2022 <sup>3</sup>	2023 <sup>3</sup>
(1)	(2)	(3)	(4)
Rumah Sakit <i>Hospital</i>	0	0	0
Rumah Sakit Bersalin <i>Maternity Hospital</i>	0	0	0
Poliklinik/Balai Pengobatan <i>Polyclinic</i>	0	0	0
Puskesmas Rawat Inap <i>Public Health Center with Inpatient Care</i>	1	1	1
Puskesmas Tanpa Rawat Inap <i>Public Health Center without Inpatient Care</i>	0	0	0
Apotek <i>Pharmacy</i>	0	0	0

Catatan/Note: <sup>1</sup>Desa pada tabel ini termasuk Unit Permukiman Transmigrasi (UPT) yang masih dibina oleh kementerian terkait/  
*Villages in this table include Transmigration Settlement Unit which is still fostered by the relevant ministries.*

Sumber/Source: <sup>2</sup>Badan Pusat Statistik, Pendataan Potensi Desa (Podes)/BPS-Statistics Indonesia, Village Potential Data Collecting

<sup>3</sup>Kantor Camat Lhoong/Lhoong District Office

**Tabel 4.2.2** Banyaknya Warga Penderita Kekurangan Gizi Menurut Desa/Kelurahan di Kecamatan Lhoong, 2023  
**Table** *Number of People with Malnutrition by Villages/Kelurahan in Lhoong District, 2023*

Desa/Kelurahan Village/Kelurahan	2023
(1)	(2)
Meunasah Lhok	0
Pudeng	0
Pasi	0
Glee Bruek	0
Meunasah Cot	0
Cundien	0
Gapuy	0
Mon Mata	0
Keutapang	0
Lamsujen	0
Lamjuhang	0
Utamong	0
Saney	0
Lamgeuriheu	0
Umong Seuribee	0
Lamkuta Blang Mee	0
Teungoh Blang Mee	0
Teungoh Geunteut	0
Baroh Geunteut	0
Baroh Blang Mee	0
Jantang	0
Meunasah Krueng Kala	0
Kareung	0
Birek	0
Seungko Mulat	0
Baroh Krueng Kala	0
Tunong Krueng Kala	0
Paroy	0
<b>Lhoong</b>	<b>0</b>

Sumber/Source: Kantor Camat Lhoong/Lhoong District Office

### 4.3 PERUMAHAN DAN LINGKUNGAN HOUSING AND ENVIRONMENT

**Tabel 4.3.1** Banyaknya Desa<sup>1</sup>/Kelurahan Menurut Sumber Air Minum Sebagian Besar Keluarga di Kecamatan Lhoong, 2021–2023  
**Number of Villages<sup>1</sup>/Kelurahan by Drinking Water Source of Majority Family in Lhoong District, 2021–2023**

Sumber Air Minum Source of Drinking Water	2021 <sup>2</sup>	2022 <sup>3</sup>	2023 <sup>3</sup>
(1)	(2)	(3)	(4)
Air Kemasan Bermerk/ <i>Branded Bottled Water</i>	0	0	0
Air Isi Ulang/ <i>Refil Water</i>	24	25	25
Leding Dengan Meteran/ <i>Metered Piped Water</i>	0	0	0
Leding Tanpa Meteran/ <i>Non Metered Piped Water</i>	0	0	0
Sumur Bor atau Pompa/ <i>Artesian Well or Pumped Water</i>	0	0	0
Sumur/ <i>Well</i>	2	0	0
Mata Air/ <i>Spring</i>	1	2	2
Sungai/Danau/Kolam/ Waduk/Situ/ Embung/Bendungan/ <i>River/Lake/Pond/ Reservoir/Dam</i>	1	1	1
Air Hujan/ <i>Rainwater</i>	0	0	0
Lainnya/ <i>Others</i>	0	0	0

Catatan/*Note*: <sup>1</sup>Desa pada tabel ini termasuk Unit Permukiman Transmigrasi (UPT) yang masih dibina oleh kementerian terkait/  
*Villages in this table include Transmigration Settlement Unit which is still fostered by the relevant ministries.*

Sumber/*Source*: <sup>2</sup>Badan Pusat Statistik, Pendataan Potensi Desa (Podes)/*BPS-Statistics Indonesia, Village Potential Data Collecting*

<sup>3</sup>Kantor Camat Lhoong/*Lhoong District Office*

**Tabel 4.3.2** Banyaknya Keluarga Menurut Desa/Kelurahan dan Jenis Pengguna Listrik di Kecamatan Lhoong, 2021  
**Table** *Number of Family by Villages/Kelurahan and Type of Electricity Consumer in Lhoong District, 2021*

Desa/Kelurahan <i>Village/Kelurahan</i>	Pengguna Listrik <i>Electricity Consumer</i>			Bukan Pengguna Listrik <i>Not Electricity Consumer</i>
	PLN <i>State Electricity Company</i>	Non-PLN <i>Non-State Electricity Company</i>	Jumlah <i>Total</i>	
(1)	(2)	(3)	(4)	(5)
Meunasah Lhok	53	0	53	0
Pudeng	107	0	107	0
Pasi	112	0	112	0
Glee Bruek	154	0	154	0
Meunasah Cot	102	0	102	0
Cundien	114	0	114	0
Gapuy	64	0	64	0
Mon Mata	160	0	160	0
Keutapang	121	0	121	0
Lamsujen	222	0	222	0
Lamjuhang	194	0	194	0
Utamong	64	0	64	0
Saney	67	0	67	0
Lamgeuriheu	144	0	144	0

Lanjutan Tabel 4.3.2/Continued Table 4.3.2

Desa/Kelurahan Village/Kelurahan	Pengguna Listrik Electricity Consumer			Bukan Pengguna Listrik Not Electricity Consumer
	PLN State Electricity Company	Non-PLN Non-State Electricity Company	Jumlah Total	
(1)	(2)	(3)	(4)	(5)
Umong Seuribee	216	0	216	0
Lamkuta Blang Mee	92	0	92	0
Teungoh Blang Mee	75	0	75	0
Teungoh Geunteut	116	0	116	0
Baroh Geunteut	88	0	88	0
Baroh Blang Mee	60	0	60	0
Jantang	119	0	119	0
Meunasah Krueng Kala	75	0	75	0
Kareung	57	0	57	0
Birek	81	0	81	0
Seungko Mulat	117	0	117	0
Baroh Krueng Kala	120	0	120	0
Tunong Krueng Kala	96	0	96	0
Paroy	92	0	92	0
<b>Lhoong</b>	<b>3.082</b>	<b>0</b>	<b>3.082</b>	<b>0</b>

Catatan/Note: Pada tahun 2023 Tidak ada Pendataan Potensi Desa(Podes)/ In 2023 There is No Village Potential Data Collecting  
 Sumber/Source: Badan Pusat Statistik, Pendataan Potensi Desa (Podes)/BPS-Statistics Indonesia, Village Potential Data Collecting

**Tabel**  
**Table** 4.3.3

**Banyaknya Desa<sup>1</sup>/Kelurahan Menurut Sumber Penerangan Jalan Utama Desa/Kelurahan di Kecamatan Lhoong, 2021–2023**

**Number of Villages<sup>1</sup>/Kelurahan by Source of Villages/  
Kelurahan's Main Street Illumination in Lhoong District,  
2021–2023**

Sumber Penerangan Jalan Utama Source of Main Street Illumination	2021 <sup>2</sup>	2022 <sup>3</sup>	2023 <sup>3</sup>
(1)	(2)	(3)	(4)
Listrik Pemerintah/ <i>State Electricity</i>	27	28	28
Listrik Non-Pemerintah/ <i>Non-State Electricity</i>	1	0	0
Non Listrik/ <i>Non-Electric</i>	0	0	0

Catatan/*Note*: <sup>1</sup>Desa pada tabel ini termasuk Unit Permukiman Transmigrasi (UPT) yang masih dibina oleh kementerian terkait/  
*Villages in this table include Transmigration Settlement Unit which is still fostered by the relevant ministries.*

Sumber/*Source*: <sup>2</sup>Badan Pusat Statistik, Pendataan Potensi Desa (Podes)/*BPS-Statistics Indonesia, Village Potential Data Collecting*

<sup>3</sup>Kantor Camat Lhoong/*Lhoong District Office*

**Tabel**  
**Table** 4.3.4

**Banyaknya Desa<sup>1</sup>/Kelurahan Menurut Penggunaan Fasilitas Tempat Buang Air Besar Sebagian Besar Keluarga di Kecamatan Lhoong, 2021–2023**  
**Number of Villages<sup>1</sup>/Kelurahan by Toilet Facility Used by Majority Family in Lhoong District, 2021–2023**

Fasilitas Tempat Buang Air Besar <i>Toilet Facility</i>	2021 <sup>2</sup>	2022 <sup>3</sup>	2023 <sup>3</sup>
(1)	(2)	(3)	(4)
<b>Jamban/Toilet</b>			
Sendiri/Private	28	28	28
Bersama/Shared	0	0	0
Umum/Public	0	0	0
<b>Bukan Jamban/Non-Toilet</b>	0	0	0
<b>Jumlah/Total</b>	<b>28</b>	<b>28</b>	<b>28</b>

Catatan/Note: <sup>1</sup>Desa pada tabel ini termasuk Unit Permukiman Transmigrasi (UPT) yang masih dibina oleh kementerian terkait/  
*Villages in this table include Transmigration Settlement Unit which is still fostered by the relevant ministries.*

Sumber/Source: <sup>2</sup>Badan Pusat Statistik, Pendataan Potensi Desa (Podes)/BPS-Statistics Indonesia, Village Potential Data Collecting

<sup>3</sup>Kantor Camat Lhoong/Lhoong District Office

**Tabel**  
**Table** 4.3.5

**Banyaknya Desa/Kelurahan Menurut Jenis Bahan Bakar untuk Memasak yang Digunakan Sebagian Besar Keluarga di Kecamatan Lhoong, 2023**  
**Number of Villages/Kelurahan by Type of Cooking Fuel Used by Majority Family in Lhoong District, 2023**

Jenis Bahan Bakar untuk Memasak <i>Type of Cooking Fuel</i>	2023
(1)	(2)
Listrik/ <i>Electric</i>	0
Elpiji 5,5 kg/ <i>Blue Gas 5.5 kg-LPG</i>	0
Elpiji 12 kg/ <i>12 kg-LPG</i>	0
Elpiji 3 kg/ <i>3 kg-LPG</i>	28
Gas Kota/ <i>City Gas</i>	0
Biogas/ <i>Biogas</i>	0
Minyak Tanah/ <i>Kerosene</i>	0
Briket/ <i>Briquettes</i>	0
Arang/ <i>Charcoal</i>	0
Kayu Bakar/ <i>Firewood</i>	0
Lainnya/ <i>Others</i>	0
<b>Jumlah/<i>Total</i></b>	<b>28</b>

Sumber/*Source*: Kantor Camat Lhoong/*Lhoong District Office*



#### 4.4 AGAMA DAN SOSIAL LAINNYA RELIGION AND OTHER SOCIAL AFFAIRS

**Tabel 4.4.1** Jumlah Tempat Peribadatan Menurut Desa/Kelurahan di Kecamatan Lhoong, 2023  
**Table** *Number of Worship Places by Villages/Kelurahan in Lhoong District, 2023*

Desa/Kelurahan Village/Kelurahan	Masjid Mosque	Mushola Pray Room	Gereja Protestan Protestant Church	Gereja Katholik Catholic Church	Pura Temple	Vihara
(1)	(2)	(3)	(4)	(5)	(6)	(7)
Meunasah Lhok	0	1	0	0	0	0
Pudeng	0	1	0	0	0	0
Pasi	1	1	0	0	0	0
Glee Bruek	1	1	0	0	0	0
Meunasah Cot	0	1	0	0	0	0
Cundien	0	1	0	0	0	0
Gapuy	0	1	0	0	0	0
Mon Mata	0	1	0	0	0	0
Keutapang	0	0	0	0	0	0
Lamsujen	0	1	0	0	0	0
Lamjuhang	1	1	0	0	0	0
Utamong	1	1	0	0	0	0
Saney	0	1	0	0	0	0
Lamgeuriheu	0	0	0	0	0	0

Lanjutan Tabel 4.4.1/Continued Table 4.4.1

Desa/Kelurahan Village/Kelurahan	Masjid Mosque	Mushola Pray Room	Gereja Protestan Protestant Church	Gereja Katholik Catholic Church	Pura Temple	Vihara
(1)	(2)	(3)	(4)	(5)	(6)	(7)
Umong Seuribee	1	1	0	0	0	0
Lamkuta Blang Mee	0	1	0	0	0	0
Teungoh Blang Mee	0	1	0	0	0	0
Teungoh Geunteut	0	1	0	0	0	0
Baroh Geunteut	0	1	0	0	0	0
Baroh Blang Mee	1	1	0	0	0	0
Jantang	1	1	0	0	0	0
Meunasah Krueng Kala	1	1	0	0	0	0
Kareung	1	1	0	0	0	0
Birek	0	1	0	0	0	0
Seungko Mulat	0	1	0	0	0	0
Baroh Krueng Kala	0	1	0	0	0	0
Tunong Krueng Kala	0	1	0	0	0	0
Paroy	0	1	0	0	0	0
<b>Lhoong</b>	<b>9</b>	<b>26</b>	<b>0</b>	<b>0</b>	<b>0</b>	<b>0</b>

Sumber/Source: Kantor Camat Lhoong/Lhoong District Office

**Tabel** 4.4.2  
**Table**

**Banyaknya Desa/Kelurahan yang Memiliki Kelompok Kegiatan Olahraga Menurut Jenis Olahraga dan Ketersediaan Fasilitas/Lapangan Olahraga di Kecamatan Lhoong, 2023**

**Number of Villages/Kelurahan Having Sport Activities Groups by Type of Sport and Availability of Sport Facilities/Fields in Lhoong District, 2023**

Jenis Olahraga <i>Type of Sport</i>	Kondisi Fasilitas/Lapangan Olahraga <i>Condition of Sport Facilities/Fields</i>			Tidak Ada Fasilitas/ Lapangan Olahraga <i>No Sport Facilities/ Fields</i>
	Baik	Rusak Sedang	Rusak Parah	
(1)	(2)	(3)	(4)	(5)
Sepak Bola/ <i>Soccer</i>	N.A	N.A	N.A	N.A
Bola Voli/ <i>Volley Ball</i>	N.A	N.A	N.A	N.A
Bulu Tangkis/ <i>Badminton</i>	N.A	N.A	N.A	N.A
Bola Basket/ <i>Basket Ball</i>	N.A	N.A	N.A	N.A
Tenis Lapangan/ <i>Court Tennis</i>	N.A	N.A	N.A	N.A
Tenis Meja/ <i>Table Tennis</i>	N.A	N.A	N.A	N.A
Futsal	N.A	N.A	N.A	N.A
Renang/ <i>Swimming</i>	N.A	N.A	N.A	N.A
Bela Diri/ <i>Martial Arts</i>	N.A	N.A	N.A	N.A
Bilyard/ <i>Billiards</i>	N.A	N.A	N.A	N.A
Fitnes, Aerobik, dll/ <i>Fitness, Aerobics, etc</i>	N.A	N.A	N.A	N.A
Lainnya/ <i>Others</i>	N.A	N.A	N.A	N.A

Catatan/Note: Data Tidak Tersedia/*Data Not Available*





**BAB 5**  
**PERTANIAN**  
*AGRICULTURE*

<https://www.kemendagri.go.id>



**PENJELASAN TEKNIS**

1. Tanaman sayuran semusim adalah tanaman sumber vitamin, garam mineral dan lain-lain yang dikonsumsi dari bagian tanaman yang berupa daun, bunga, buah, dan umbinya, yang berumur kurang dari satu tahun.
2. Tanaman buah-buahan semusim adalah tanaman sumber vitamin, garam mineral, dan lain-lain yang dikonsumsi dari bagian tanaman yang berupa buah, berumur kurang dari satu tahun, tidak berbentuk pohon/rumpun tetapi menjalar dan berbatang lunak.
3. Tanaman buah-buahan tahunan adalah tanaman sumber vitamin, garam mineral, dan lain-lain yang dikonsumsi dari bagian tanaman yang berupa buah dan merupakan tanaman tahunan.
4. Tanaman sayuran tahunan adalah tanaman sumber vitamin, garam mineral, dan lain-lain yang dikonsumsi dari bagian tanaman yang berupa daun dan atau buah yang berumur lebih dari satu tahun.
5. Tanaman biofarmaka adalah tanaman yang bermanfaat untuk obat-obatan, kosmetik, dan kesehatan yang dikonsumsi atau digunakan dari bagian-bagian tanaman seperti daun, batang, buah, umbi (rimpang) ataupun akar.

**TECHNICAL NOTES**

1. *Annual vegetable crops are plants that are sources of vitamins, mineral salts and others that are consumed from plant parts in the form of leaves, flowers, fruits, and tubers, which are less than one year old.*
2. *Seasonal fruit crops are plants that are sources of vitamins, mineral salts, and others that are consumed from plant parts in the form of fruit, less than one year old, not in the form of trees / clumps but creepers and soft stems.*
3. *Annual fruit crops are plants that are sources of vitamins, mineral salts, and others that are consumed from plant parts in the form of fruit and are annual plants.*
4. *Annual vegetable crops are plants that are sources of vitamins, mineral salts, and others that are consumed from plant parts in the form of leaves and or fruits that are more than one year old.*
5. *Biopharmaceutical plants are plants that are useful for medicines, cosmetics, and health that are consumed or used from plant parts such as leaves, stems, fruits, tubers (rhizomes) or roots.*

- |   |  |
|---|--|
| <p>6. Tanaman hias adalah tanaman yang mempunyai nilai keindahan baik bentuk, warna daun, tajuk maupun bunganya, sering digunakan untuk penghias pekarangan dan lain sebagainya.</p>  | <p>6. <i>Ornamental plants are plants that have beauty value both in shape, leaf color, crown and flowers, often used to decorate yards and so on.</i></p>   |
| <p>7. Luas panen untuk tanaman sayuran adalah luas tanaman yang dipanen sekaligus/habis/ dibongkar dan luas tanaman yang dipanen berkali-kali (lebih dari satu kali)/belum habis. Tanaman yang dipanen sekaligus/ habis/ dibongkar adalah tanaman yang sehabis panen langsung dibongkar/dicabut, terdiri dari bawang merah, bawang putih, bawang daun, kentang, kol/kubis, kembang kol, petsai/sawi, wortel, lobak, dan kacang merah.</p> | <p>7. <i>The harvest area for vegetable crops is the area of crops harvested all at once / finished / dismantled and the area of crops harvested many times (more than once) / not yet finished. Crops that are harvested at once / finished / dismantled are crops that after harvesting are immediately dismantled / uprooted, consisting of shallots, garlic, leeks, potatoes, cabbage, cauliflower, petsai / mustard greens, carrots, radishes, and red beans.</i></p> |
| <p>8. Tanaman yang dipanen berkali-kali (lebih dari satu kali)/belum habis adalah tanaman yang pemanenannya lebih dari satu kali dan biasanya dibongkar apabila panen terakhir sudah tidak memadai lagi, terdiri dari: kacang panjang, cabe besar, cabe rawit, jamur, tomat, terung, buncis, ketimun, labu siam, kangkung, bayam, melon, semangka, dan blewah.</p>  | <p>8. <i>Crops harvested many times (more than once)/not yet exhausted are crops that are harvested more than once and are usually dismantled when the last harvest is no longer sufficient, consisting of: long beans, large chilies, cayenne pepper, mushrooms, tomatoes, eggplants, chickpeas, cucumbers, chayote, water spinach, spinach, melons, watermelons, and cantaloupe.</i></p>   |



**ULASAN**

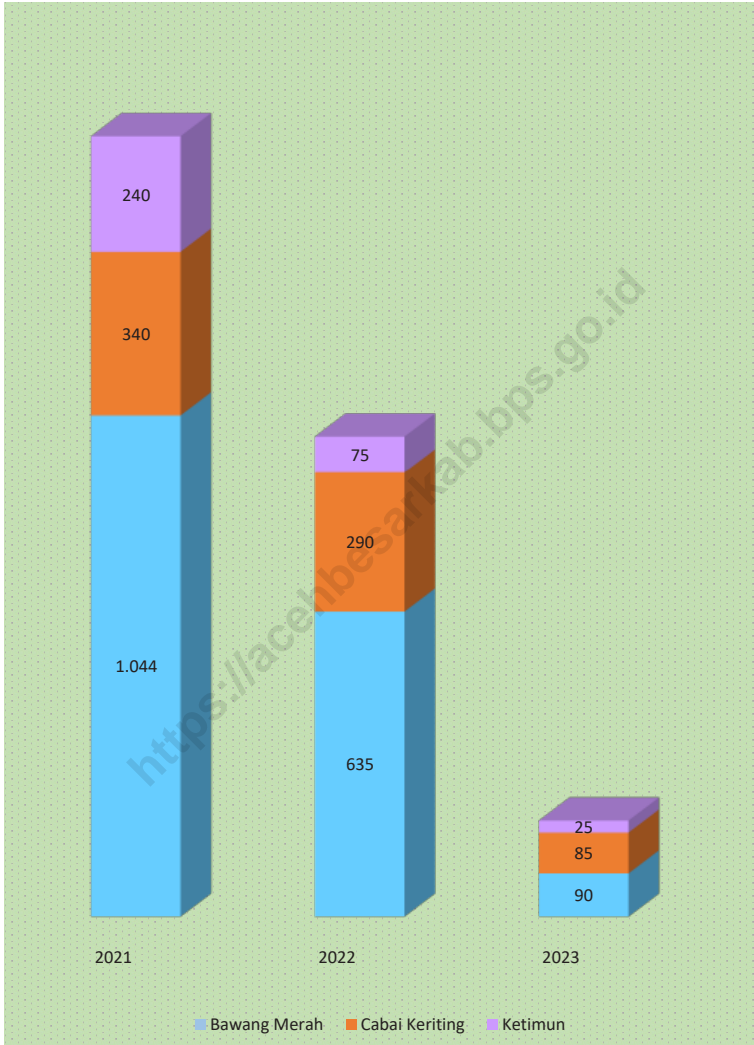
Tanaman sayuran semusim di Kecamatan Lhoong pada tahun 2023 meliputi bawang merah, cabai keriting, cabai rawit, dan ketimun. Diantara empat tanaman tersebut, produksi terbanyak adalah bawang merah sebesar 9 ton. Nilai produktivitas tanaman bawang merah tersebut sebesar 1,28 ton per hektar (ha).

Selain tanaman sayuran semusim Kecamatan Lhoong juga terdapat buah-buahan tahunan yang meliputi mangga, durian, jeruk siam, pisang, pepaya, rambutan dan duku. Buah-buahan yang memiliki nilai produksi tertinggi pada tahun 2023 adalah durian sebesar 2.028,2 ton sedangkan produksi terendah adalah jeruk siam/keprok sebesar 3 ton.

**DESCRIPTION**

*Annual vegetable crops in Lhoong District in 2023 include shallots, curly chili, cayenne pepper, and cucumber. Among the four crops, the highest production is shallots at 9 tons. The productivity value of shallots is 1.28 tons per hectare (ha).*

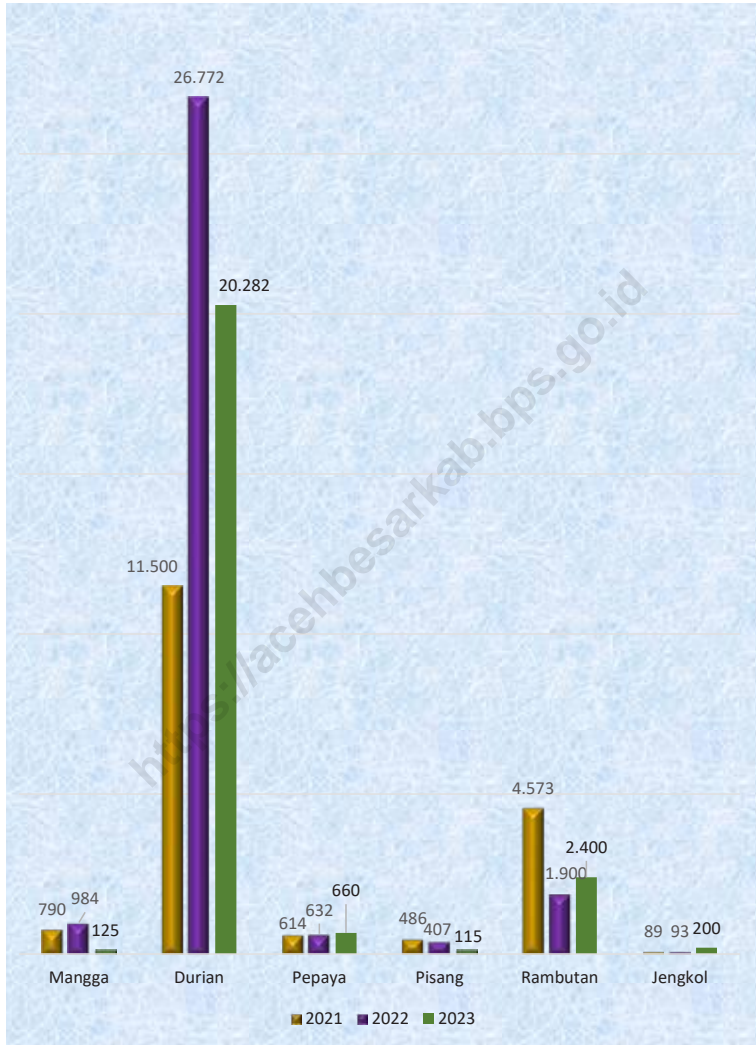
*In addition to seasonal vegetable crops, Lhoong District also has annual fruits including mango, durian, siam orange, banana, papaya, rambutan and duku. The fruits that have the highest production value in 2023 are durian at 2,028.2 tons while the lowest production is siam oranges/tangerines at 3 tons.*



Sumber/Source: Badan Pusat Statistik, Statistik Pertanian Hortikultura SPH-SBS/BPS-Statistics Indonesia, Agricultural Statistic for Horticulture SPH-SBS

**Gambar** 5.1  
**Figures**

**Produksi Tanaman Sayuran Semusim Menurut Jenis Tanaman di Kecamatan Lhoong (kuintal), 2021–2023**  
**Production of Seasonal Vegetables by Kind of Plant in Lhoong District (quintal), 2021–2023**



Sumber/Source: Badan Pusat Statistik, Statistik Pertanian Hortikultura SPH-SBS/BPS-Statistics Indonesia, Agricultural Statistic for Horticulture SPH-SBS

**Gambar** 5.2  
**Figures**

**Produksi Buah-Buahan dan Sayuran Tahunan Menurut Jenis Tanaman di Kecamatan Lhoong (kuintal), 2021–2023**  
**Production of Annual Fruits and Vegetables by Kind of Plant in Lhoong District (quintal), 2021–2023**

**Tabel** 5.1  
**Table**

**Luas Panen Tanaman Sayuran dan Buah-buahan Semusim Menurut Jenis Tanaman di Kecamatan Lhoong (ha), 2020–2023**  
**Harvested Area of Seasonal Vegetables and Fruits by Kind of Plant in Lhoong District (ha), 2020–2023**

Jenis Tanaman <i>Kind of Plants</i>	2020	2021	2022	2023
(1)	(2)	(3)	(4)	(5)
<b>Sayuran/Vegetables:</b>				
Bawang Merah/ <i>Shallots</i>	7	23	12	7
Cabai Besar/TW/Teropong <i>Chili/Big Chili</i>	5	-	-	-
Cabai Keriting <i>Curly Chili</i>	-	7	8	10
Cabai Rawit <i>Chili/Cayenne Pepper</i>	6	10	-	11
Kentang/ <i>Potato</i>	-	-	-	-
Kubis/ <i>Cabbage</i>	-	-	-	-
Tomat/ <i>Tomato</i>	-	-	-	-
Bawang Putih/ <i>Garlic</i>	-	-	-	-
Ketimun/ <i>Cucumber</i>	3	3	3	1
Kacang Panjang/ <i>Long Beans</i>	2	-	-	-
<b>Buah–buahan/Fruits:</b>				
Semangka/ <i>Watermelon</i>	8	6	5	-
Blewah/ <i>Blewah</i>	-	-	-	-

Sumber/*Source*: Badan Pusat Statistik, Statistik Pertanian Hortikultura SPH-SBS/BPS-Statistics Indonesia, *Agricultural Statistic for Horticulture SPH-SBS*

**Tabel** 5.2  
**Table**

**Produksi Tanaman Sayuran dan Buah-buahan Semusim Menurut Jenis Tanaman di Kecamatan Lhoong (kuintal), 2020–2023**  
**Production of Seasonal Vegetables and Fruits by Kind of Plant in Lhoong District (quintal), 2020–2023**

Jenis Tanaman Kind of Plants	2020	2021	2022	2023
(1)	(2)	(3)	(4)	(5)
<b>Sayuran/Vegetables:</b>				
Bawang Merah/ <i>Shallots</i>	60	1.044	635	90
Cabai Besar/TW/Teropong <i>Chili/Big Chili</i>	310	-	-	-
Cabai Keriting <i>Curly Chili</i>	-	340	290	85
Cabai Rawit <i>Chili/Cayenne Pepper</i>	255	387	-	55
Kentang/ <i>Potato</i>	-	-	-	-
Kubis/ <i>Cabbage</i>	-	-	-	-
Tomat/ <i>Tomato</i>	-	-	-	-
Bawang Putih/ <i>Garlic</i>	-	-	-	-
Ketimun/ <i>Cucumber</i>	45	240	75	25
Kacang Panjang/ <i>Long Beans</i>	15	-	-	-
<b>Buah–buahan/Fruits:</b>				
Semangka/ <i>Watermelon</i>	140	268	60	-
Blewah/ <i>Blewah</i>	-	-	-	-

Sumber/SOURCE: Badan Pusat Statistik, Statistik Pertanian Hortikultura SPH-SBS/BPS-Statistics Indonesia, *Agricultural Statistic for Horticulture SPH-SBS*

**Tabel 5.3** Luas Panen Tanaman Biofarmaka Menurut Jenis Tanaman di Kecamatan Lhoong (m<sup>2</sup>), 2020–2023  
**Table** *Harvested Area of Medicinal Plants by Kind of Plant in Lhoong District (m<sup>2</sup>), 2020–2023*

Jenis Tanaman Kind of Plants	2020	2021	2022	2023
(1)	(2)	(3)	(4)	(5)
<i>Jahe/Ginger</i>	-	-	-	-
<i>Laos/Lengkuas/Galanga</i>	-	-	-	-
<i>Kencur/East Indian Galangal</i>	-	-	-	-
<i>Kunyit/Turmeric</i>	-	-	-	-

Sumber/Source: Badan Pusat Statistik, Statistik Pertanian Hortikultura SPH-TBF/BPS-Statistics Indonesia, Agricultural Statistic for Horticulture SPH-TBF

**Tabel** 5.4  
**Table**

**Produksi Tanaman Biofarmaka Menurut Jenis Tanaman di Kecamatan Lhoong (kg), 2020–2023**  
**Production of Medicinal Plants by Kind of Plant in Lhoong District (kg), 2020–2023**

Jenis Tanaman Kind of Plants	2020	2021	2022	2023
(1)	(2)	(3)	(4)	(5)
<i>Jahe/Ginger</i>	-	-	-	-
<i>Laos/Lengkuas/Galanga</i>	-	-	-	-
<i>Kencur/East Indian Galangal</i>	-	-	-	-
<i>Kunyit/Turmeric</i>	-	-	-	-

Sumber/Source: Badan Pusat Statistik, Statistik Pertanian Hortikultura SPH-TBF/BPS-Statistics Indonesia, Agricultural Statistic for Horticulture SPH-TBF

**Tabel**  
**Table** 5.5

**Luas Panen Tanaman Hias Menurut Jenis Tanaman di  
Kecamatan Lhoong (m<sup>2</sup>), 2020–2023**  
*Harvested Area of Ornamental Plants by Kind of Plant in  
Lhoong District (m<sup>2</sup>), 2020–2023*

Jenis Tanaman <i>Kind of Plants</i>	2020	2021	2022	2023
(1)	(2)	(3)	(4)	(5)
Anggrek Pot/ <i>Pot Orchid</i>	-	-	-	-
Anggrek Potong/ <i>Cut Orchid</i>	-	-	-	-
Krisan/ <i>Chrysantemum</i>	-	-	-	-
Mawar/ <i>Rose</i>	-	-	-	-
Sedap Malam/ <i>Tuberose</i>	-	-	-	-

Sumber/*Source*: Badan Pusat Statistik, Statistik Pertanian Hortikultura SPH-TH/BPS-Statistics Indonesia, *Agricultural Statistik for Horticulture SPH-TH*



**Tabel**  
**Table** 5.6

**Produksi Tanaman Hias Menurut Jenis Tanaman di  
Kecamatan Lhoong (tangkai), 2020–2023**  
*Production of Ornamental Plants by Kind of Plant n Lhoong  
District (stalks), 2020–2023*

Jenis Tanaman <i>Kind of Plants</i>	2020	2021	2022	2023
(1)	(2)	(3)	(4)	(5)
Anggrek Pot/ <i>Pot Orchid</i>	-	-	-	-
Anggrek Potong/ <i>Cut Orchid</i>	-	-	-	-
Krisan/ <i>Chrysantemum</i>	-	-	-	-
Mawar/ <i>Rose</i>	-	-	-	-
Sedap Malam/ <i>Tuberose</i>	-	-	-	-

Sumber/*Source*: Badan Pusat Statistik, Statistik Pertanian Hortikultura SPH-TH/BPS-Statistics Indonesia, Agricultural Statistik for Horticulture SPH-TH

**Tabel**  
**Table** 5.7

**Produksi Buah-Buahan dan Sayuran Tahunan Menurut Jenis Tanaman di Kecamatan Lhoong (kuintal), 2020–2023**  
**Production of Annual Fruits and Vegetables by Kind of Plant in Lhoong District (quintal), 2020–2023**

Jenis Tanaman <i>Kind of Plants</i>	2020	2021	2022	2023
(1)	(2)	(3)	(4)	(5)
<b>Buah–Buahan/Fruits:</b>				
Mangga/ <i>Mango</i>	293	790	984	125
Durian/ <i>Durian</i>	14.000	11.500	26.772	20.282
Jeruk Siam/ <i>Keprok/Orange/Tangerine</i>	-	132	140	30
Pisang/ <i>Banana</i>	265	486	407	115
Pepaya/ <i>Papaya</i>	1.010	614	632	660
Salak/ <i>Snakefruit</i>	-	-	-	-
Duku/Langsar/ <i>Kokosan/Duku</i>	-	464	727	414
Rambutan/ <i>Rambutan</i>	439	4.573	1.900	2.400
<b>Sayuran/Vegetables:</b>				
Petai/ <i>Twisted Cluster Bean</i>	82	76	87	-
Jengkol/ <i>Jengkol</i>	-	89	93	200

Sumber/Source: Badan Pusat Statistik, Statistik Pertanian Hortikultura SPH-BST/BPS-Statistics Indonesia, *Agricultural Statistic for Horticulture SPH-BST*



# BAB 6

## PARIWISATA, TRANSPORTASI, DAN KOMUNIKASI

*TOURISM, TRANSPORTATION, AND COMMUNICATION*



**PENJELASAN TEKNIS****TECHNICAL NOTES**

1. Menurut Undang-Undang Republik Indonesia Nomor 10 Tahun 2009 tentang kepariwisataan disebutkan bahwa pariwisata adalah berbagai macam kegiatan wisata dan didukung berbagai fasilitas serta layanan yang disediakan oleh masyarakat, pengusaha, pemerintah, dan pemerintah daerah. Pariwisata adalah keseluruhan kegiatan pemerintah, dunia usaha dan masyarakat untuk mengatur, mengurus dan melayani kebutuhan wisatawan.
  2. Usaha penyediaan akomodasi adalah usaha yang menyediakan pelayanan penginapan yang dapat dilengkapi dengan pelayanan pariwisata lainnya. Usaha penyediaan akomodasi dapat berupa hotel, vila, pondok wisata, bumi perkemahan, persinggahan dminis, dan akomodasi lainnya yang digunakan untuk tujuan pariwisata.
  3. Hotel adalah penyediaan akomodasi secara harian berupa kamar-kamar di dalam satu bangunan yang dapat dilengkapi dengan jasa pelayanan makan dan minum, kegiatan hiburan dan atau fasilitas lainnya. Hotel terdiri dari hotel berbintang dan hotel non- bintang.
1. *According to the Law of the Republic of Indonesia Number 10 of 2009 concerning tourism, it is stated that tourism is a variety of tourist activities and is supported by various facilities and services provided by the community, entrepreneurs, government, and local government. Tourism is the overall activity of the government, the business world and the community to organize, manage and serve the needs of tourists.*
  2. *The business of providing accommodation is a business that provides lodging services that can be equipped with other tourism services. The business of providing accommodation can be in the form of hotels, villas, tourist lodges, campgrounds, dminis stopovers, and other accommodations used for tourism purposes.*
  3. *Hotel is the provision of accommodation on a daily basis in the form of rooms in one building that can be equipped with food and beverage services, entertainment activities and or other facilities. Hotels consist of star hotels and non-star hotels.*

4. Akomodasi lainnya adalah penginapan yang tidak masuk dalam kategori hotel bintang 1 hingga hotel bintang 5.
  5. Komunikasi sekilas memang terlihat sederhana, tetapi makna dari komunikasi itu sendiri sebenarnya sangat beragam. Komunikasi adalah proses pengiriman dan penerimaan pesan antara dua orang atau lebih.
4. *Other accommodations are inns that are not categorized as 1-star hotels to 5-star hotels.*
  5. *Communication at first glance looks simple, but the meaning of communication itself is actually very diverse. Communication is the process of sending and receiving messages between two or more people.*

<https://acehbesarkab.bps.go.id>

## 6.1 PARIWISATA TOURISM

**Tabel 6.1.1** Jumlah Sarana Akomodasi Menurut Desa/Kelurahan dan Jenis Akomodasi di Kecamatan Lhoong, 2023  
*Number of Accomodation Facilities by Villages/Kelurahan and Type of Accomodation in Lhoong District, 2023*

Desa/Kelurahan <i>Village/Kelurahan</i>	Hotel	Penginapan <i>Inn</i>
(1)	(2)	(3)
Meunasah Lhok	0	0
Pudeng	0	0
Pasi	0	0
Glee Bruek	0	0
Meunasah Cot	0	0
Cundien	0	0
Gapuy	0	0
Mon Mata	0	0
Keutapang	0	0
Lamsujen	0	0
Lamjuhang	0	0
Utamong	0	0
Saney	0	0
Lamgeuriheu	0	0

Lanjutan Tabel/*Continued Table* 6.1.1

<b>Desa/Kelurahan Village/Kelurahan</b>	<b>Hotel</b>	<b>Penginapan Inn</b>
(1)	(2)	(3)
Umong Seuribee	0	0
Lamkuta Blang Mee	0	0
Teungoh Blang Mee	0	0
Teungoh Geunteut	0	0
Baroh Geunteut	0	0
Baroh Blang Mee	0	0
Jantang	0	0
Meunasah Krueng Kala	0	0
Kareung	0	0
Birek	0	0
Seungko Mulat	0	0
Baroh Krueng Kala	0	0
Tunong Krueng Kala	0	0
Paroy	0	0
<b>Lhoong</b>	<b>0</b>	<b>0</b>

Sumber/*Source*: Kantor Camat Lhoong/*Lhoong District Office*



## 6.2 TRANSPORTASI TRANSPORTATION

**Tabel 6.2.1** Prasarana dan Sarana Transportasi Antardesa/Kelurahan Menurut Desa/Kelurahan di Kecamatan Lhoong, 2023  
*Inter-Villages/Kelurahan Transportation Infrastructure and Facilities by Villages/Kelurahan in Lhoong District, 2023*

<b>Desa/Kelurahan</b> <i>Village/Kelurahan</i>	<b>Jenis Prasarana Transportasi</b> <i>Type of Transportation Infrastructure</i>	<b>Keberadaan Angkutan Umum</b> <i>Availability of Public Transportation</i>
(1)	(2)	(3)
Meunasah Lhok	Darat	Ada, dengan trayek tetap
Pudeng	Darat	Ada, dengan trayek tetap
Pasi	Darat	Ada, dengan trayek tetap
Glee Bruek	Darat	Ada, dengan trayek tetap
Meunasah Cot	Darat	Ada, dengan trayek tetap
Cundien	Darat	Ada, tanpa trayek tetap
Gapuy	Darat	Ada, tanpa trayek tetap
Mon Mata	Darat	Ada, tanpa trayek tetap
Keutapang	Darat	Ada, dengan trayek tetap
Lamsujen	Darat	Ada, dengan trayek tetap
Lamjuhang	Darat	Ada, dengan trayek tetap
Utamong	Darat	Ada, tanpa trayek tetap
Saney	Darat	Ada, tanpa trayek tetap
Lamgeuriheu	Darat	Ada, dengan trayek tetap
Umong Seuribee	Darat	Ada, tanpa trayek tetap
Lamkuta Blang Mee	Darat	Ada, dengan trayek tetap
Teungoh Blang Mee	Darat	Ada, dengan trayek tetap
Teungoh Geunteut	Darat	Ada, tanpa trayek tetap
Baroh Geunteut	Darat	Ada, dengan trayek tetap
Baroh Blang Mee	Darat	Ada, dengan trayek tetap
Jantang	Darat	Ada, tanpa trayek tetap
Meunasah Krueng Kala	Darat	Ada, tanpa trayek tetap
Kareung	Darat	Ada, tanpa trayek tetap
Birek	Darat	Ada, tanpa trayek tetap
Seungko Mulat	Darat	Ada, dengan trayek tetap
Baroh Krueng Kala	Darat	Ada, tanpa trayek tetap
Tunong Krueng Kala	Darat	Ada, tanpa trayek tetap
Paroy	Darat	Ada, dengan trayek tetap

Lanjutan Tabel/*Continued Table* 6.2.1

<b>Desa/Kelurahan Village/Kelurahan</b>	<b>Jenis Permukaan Jalan Darat Terluas Type of The Widest Road Surface</b>	<b>Dapat Dilalui Kendaraan Bermotor Roda 4 atau Lebih Passable by Vehicle with 4 or more Wheels</b>
(1)	(4)	(5)
Meunasah Lhok	Aspal/Beton	Sepanjang Tahun
Pudeng	Aspal/Beton	Sepanjang Tahun
Pasi	Aspal/Beton	Sepanjang Tahun
Glee Bruek	Aspal/Beton	Sepanjang Tahun
Meunasah Cot	Aspal/Beton	Sepanjang Tahun
Cundien	Aspal/Beton	Sepanjang Tahun
Gapuy	Aspal/Beton	Sepanjang Tahun
Mon Mata	Aspal/Beton	Sepanjang Tahun
Keutapang	Aspal/Beton	Sepanjang Tahun
Lamsujen	Aspal/Beton	Sepanjang Tahun
Lamjuhang	Aspal/Beton	Sepanjang Tahun
Utamong	Aspal/Beton	Sepanjang Tahun
Saney	Aspal/Beton	Sepanjang Tahun
Lamgeuriheu	Aspal/Beton	Sepanjang Tahun
Umong Seuribee	Aspal/Beton	Sepanjang Tahun
Lamkuta Blang Mee	Aspal/Beton	Sepanjang Tahun
Teungoh Blang Mee	Aspal/Beton	Sepanjang Tahun
Teungoh Geunteut	Aspal/Beton	Sepanjang Tahun
Baroh Geunteut	Aspal/Beton	Sepanjang Tahun
Baroh Blang Mee	Aspal/Beton	Sepanjang Tahun
Jantang	Aspal/Beton	Sepanjang Tahun
Meunasah Krueng Kala	Aspal/Beton	Sepanjang Tahun
Kareung	Aspal/Beton	Sepanjang Tahun
Birek	Aspal/Beton	Sepanjang Tahun
Seungko Mulat	Aspal/Beton	Sepanjang Tahun
Baroh Krueng Kala	Aspal/Beton	Sepanjang Tahun
Tunong Krueng Kala	Aspal/Beton	Sepanjang Tahun
Paroy	Aspal/Beton	Sepanjang Tahun

Sumber/*Source*: Kantor Camat Lhoong/*Lhoong District Office*

**6.3 KOMUNIKASI  
COMMUNICATION**

**Tabel 6.3.1 Keberadaan Kantor Pos/Pos Pembantu/Rumah Pos, Pos Keliling, dan Perusahaan/Agen Jasa Ekspedisi Swasta Menurut Desa/Kelurahan di Kecamatan Lhoong, 2023**  
*Number of Post Office/Subsidiary of Post Office, Mobile Portal Service, Private Expedition Service Company by Villages/Kelurahan in Lhoong District, 2023*

<b>Desa/Kelurahan Village/Kelurahan</b>	<b>Kantor Pos/Pos Pembantu/Rumah Pos Post Office/Subsidiary of Post Office</b>	<b>Pos Keliling Mobile Portal Service</b>	<b>Perusahaan/Agen Jasa Ekspedisi Swasta Private Expedition Service Company</b>
(1)	(2)	(3)	(4)
Meunasah Lhok	Tidak Ada	Tidak Ada	Tidak Ada
Pudeng	Tidak Ada	Tidak Ada	Tidak Ada
Pasi	Tidak Ada	Tidak Ada	Tidak Ada
Glee Bruek	Tidak Ada	Tidak Ada	Tidak Ada
Meunasah Cot	Tidak Ada	Tidak Ada	Tidak Ada
Cundien	Tidak Ada	Tidak Ada	Tidak Ada
Gapuy	Tidak Ada	Tidak Ada	Tidak Ada
Mon Mata	Tidak Ada	Tidak Ada	Tidak Ada
Keutapang	Tidak Ada	Tidak Ada	Tidak Ada
Lamsujen	Tidak Ada	Tidak Ada	Tidak Ada
Lamjuhang	Beroperasi	Tidak Ada	Tidak Ada
Utamong	Tidak Ada	Tidak Ada	Tidak Ada
Saney	Tidak Ada	Tidak Ada	Tidak Ada
Lamgeuriheu	Tidak Ada	Tidak Ada	Tidak Ada

Lanjutan Tabel/*Continued Table 6.3.1*

<b>Desa/Kelurahan Village/Kelurahan</b>	<b>Kantor Pos/Pos Pembantu/Rumah Pos Post Office/Subsidiary of Post Office</b>	<b>Pos Keliling Mobile Portal Service</b>	<b>Perusahaan/Agen Jasa Ekspedisi Swasta Private Expedition Service Company</b>
(1)	(2)	(3)	(4)
Umong Seuribee	Tidak Ada	Tidak Ada	Tidak Ada
Lamkuta Blang Mee	Tidak Ada	Tidak Ada	Tidak Ada
Teungoh Blang Mee	Tidak Ada	Tidak Ada	Tidak Ada
Teungoh Geunteut	Tidak Ada	Tidak Ada	Tidak Ada
Baroh Geunteut	Tidak Ada	Tidak Ada	Tidak Ada
Baroh Blang Mee	Tidak Ada	Tidak Ada	Tidak Ada
Jantang	Tidak Ada	Tidak Ada	Tidak Ada
Meunasah Krueng Kala	Tidak Ada	Tidak Ada	Tidak Ada
Kareung	Tidak Ada	Tidak Ada	Tidak Ada
Birek	Tidak Ada	Tidak Ada	Tidak Ada
Seungko Mulat	Tidak Ada	Tidak Ada	Tidak Ada
Baroh Krueng Kala	Tidak Ada	Tidak Ada	Tidak Ada
Tunong Krueng Kala	Tidak Ada	Tidak Ada	Tidak Ada
Paroy	Tidak Ada	Tidak Ada	Tidak Ada

Sumber/*Source*: Kantor Camat Lhoong/*Lhoong District Office*

**Tabel**  
**Table** 6.3.2

**Jumlah Menara Telepon seluler dan Operator Layanan Komunikasi Telepon Seluler Menurut Desa/Kelurahan di Kecamatan Lhoong, 2023**  
**Number of Base Transceiver Station (BTS) and Cellular Phone Communication Service Operators by Villages/Kelurahan in Lhoong District, 2023**

<b>Desa/Kelurahan</b> <b>Village/Kelurahan</b>	<b>Jumlah Menara Telepon seluler</b> <b>Number of Base Transceiver Station (BTS)</b>	<b>Jumlah Operator Layanan Komunikasi Telepon Seluler</b> <b>Cellular Phone Communication Service Operators</b>
(1)	(2)	(3)
Meunasah Lhok	0	2
Pudeng	0	1
Pasi	1	2
Glee Bruek	0	1
Meunasah Cot	0	1
Cundien	0	1
Gapuy	0	3
Mon Mata	0	2
Keutapang	0	2
Lamsujen	0	3
Lamjuhang	3	3
Utamong	0	2
Saney	0	3
Lamgeuriheu	0	2

Lanjutan Tabel/*Continued Table 6.3.2*

<b>Desa/Kelurahan Village/Kelurahan</b>	<b>Jumlah Menara Telepon seluler Number of Base Transceiver Station (BTS)</b>	<b>Jumlah Operator Layanan Komunikasi Telepon Seluler Cellular Phone Communication Service Operators</b>
(1)	(2)	(3)
Umong Seuribee	1	3
Lamkuta Blang Mee	0	3
Teungoh Blang Mee	0	3
Teungoh Geunteut	0	3
Baroh Geunteut	0	3
Baroh Blang Mee	0	3
Jantang	0	3
Meunasah Krueng Kala	0	2
Kareung	0	1
Birek	0	3
Seungko Mulat	3	3
Baroh Krueng Kala	0	3
Tunong Krueng Kala	0	2
Paroy	0	3
<b>Lhoong</b>	<b>8</b>	<b>66</b>

Sumber/*Source*: Kantor Camat Lhoong/*Lhoong District Office*

**Tabel**  
**Table** 6.3.3

**Kekuatan Sinyal Telepon Seluler dan Jenis Sinyal Internet Telepon Seluler Menurut Desa/Kelurahan di Kecamatan Lhoong, 2023**  
*The Strenght of Cellular Phone Signal by Villages/Kelurahan in Lhoong District, 2023*

Desa/Kelurahan Village/Kelurahan	Kekuatan Sinyal Telepon Seluler The Strenght of Cellular Phone Signal	Jenis Sinyal Internet Telepon Seluler Type of Cellular Phone Signal
(1)	(2)	(3)
Meunasah Lhok	Sinyal Kuat	3G/H/H+/EVDO
Pudeng	Sinyal Kuat	3G/H/H+/EVDO
Pasi	Sinyal Kuat	3G/H/H+/EVDO
Glee Bruek	Sinyal Kuat	3G/H/H+/EVDO
Meunasah Cot	Sinyal Lemah	3G/H/H+/EVDO
Cundien	Sinyal Lemah	2,5G/E/GPRS
Gapuy	Sinyal Kuat	5G/4G/LTE
Mon Mata	Sinyal Kuat	5G/4G/LTE
Keutapang	Sinyal Kuat	5G/4G/LTE
Lamsujen	Sinyal Lemah	5G/4G/LTE
Lamjuhang	Sinyal Kuat	5G/4G/LTE
Utamong	Sinyal Lemah	2,5G/E/GPRS
Saney	Sinyal Lemah	2,5G/E/GPRS
Lamgeuriheu	Sinyal Kuat	5G/4G/LTE

Lanjutan Tabel/*Continued Table 6.3.3*

<b>Desa/Kelurahan Village/Kelurahan</b>	<b>Kekuatan Sinyal Telepon Seluler The Strenght of Cellular Phone Signal</b>	<b>Jenis Sinyal Internet Telepon Seluler Type of Cellular Phone Signal</b>
(1)	(2)	(3)
Umong Seuribee	Sinyal Kuat	5G/4G/LTE
Lamkuta Blang Mee	Sinyal Kuat	5G/4G/LTE
Teungoh Blang Mee	Sinyal Kuat	5G/4G/LTE
Teungoh Geunteut	Sinyal Kuat	5G/4G/LTE
Baroh Geunteut	Sinyal Kuat	5G/4G/LTE
Baroh Blang Mee	Sinyal Kuat	5G/4G/LTE
Jantang	Sinyal Kuat	3G/H/H+/EVDO
Meunasah Krueng Kala	Sinyal Kuat	5G/4G/LTE
Kareung	Sinyal Kuat	5G/4G/LTE
Birek	Sinyal Kuat	5G/4G/LTE
Seungko Mulat	Sinyal Kuat	5G/4G/LTE
Baroh Krueng Kala	Sinyal Kuat	5G/4G/LTE
Tunong Krueng Kala	Sinyal Kuat	5G/4G/LTE
Paroy	Sinyal Kuat	5G/4G/LTE

Sumber/*Source*: Kantor Camat Lhoong/*Lhoong District Office*





# BAB 7

## PERBANKAN, KOPERASI, DAN PERDAGANGAN

*BANKING, COOPERATIVE, AND TRADE*



**Tabel** 7.1  
**Table**

**Banyaknya Sarana Lembaga Keuangan Bank Menurut Desa/Kelurahan dan Jenis Bank di Kecamatan Lhoong, 2023**

**Number of Bank by Villages/Kelurahan and Type of Bank in Lhoong District, 2023**

<b>Desa/Kelurahan Village/Kelurahan</b>	<b>Bank Umum Pemerintah Government Bank</b>	<b>Bank Umum Swasta Private Bank</b>	<b>Bank Perkreditan Rakyat (BPR) Rural Bank</b>
(1)	(2)	(3)	(4)
Meunasah Lhok	0	0	0
Pudeng	0	0	0
Pasi	0	0	0
Glee Bruek	0	0	0
Meunasah Cot	0	0	0
Cundien	0	0	0
Gapuy	0	0	0
Mon Mata	0	0	0
Keutapang	0	0	0
Lamsujen	0	0	0
Lamjuhang	0	0	0
Utamong	0	0	0
Saney	0	0	0
Lamgeuriheu	0	0	0
Umong Seuribee	0	0	0
Lamkuta Blang Mee	0	0	0
Teungoh Blang Mee	0	0	0
Teungoh Geunteut	0	0	0
Baroh Geunteut	0	0	0
Baroh Blang Mee	0	0	0
Jantang	0	0	0
Meunasah Krueng Kala	0	0	0
Kareung	0	0	0
Birek	0	0	0
Seungko Mulat	0	0	0
Baroh Krueng Kala	0	0	0
Tunong Krueng Kala	0	0	0
Paroy	0	0	0
<b>Lhoong</b>	<b>0</b>	<b>0</b>	<b>0</b>

Sumber/Source: Kantor Camat Lhoong/Lhoong District Office

**Tabel 7.2** Banyaknya Koperasi Aktif Menurut Menurut Desa/Kelurahan dan Jenis Koperasi di Kecamatan Lhoong, 2023  
**Number of Cooperative by Villages/Kelurahan and Type of Cooperative in Lhoong District, 2023**

Desa/Kelurahan Village/Kelurahan	Koperasi Unit Desa (KUD) Village Cooperative Unit	Koperasi Industri Kecil dan Kerajinan Rakyat (Kopinkra) Small Industry and Citizen Handicraft Cooperative
(1)	(2)	(3)
Meunasah Lhok	0	0
Pudeng	0	0
Pasi	0	0
Glee Bruek	0	0
Meunasah Cot	0	0
Cundien	0	0
Gapuy	0	0
Mon Mata	0	0
Keutapang	0	0
Lamsujen	0	0
Lamjuhang	0	0
Utamong	0	0
Saney	0	0
Lamgeuriheu	0	0
Umong Seuribee	0	0
Lamkuta Blang Mee	0	0
Teungoh Blang Mee	0	0
Teungoh Geunteut	0	0
Baroh Geunteut	0	0
Baroh Blang Mee	0	0
Jantang	0	0
Meunasah Krueng Kala	0	0
Kareung	0	0
Birek	0	0
Seungko Mulat	0	0
Baroh Krueng Kala	0	0
Tunong Krueng Kala	0	0
Paroy	0	0
<b>Lhoong</b>	<b>0</b>	<b>0</b>

Lanjutan Tabel/Continued Table 7.2

<b>Desa/Kelurahan Village/Kelurahan</b>	<b>Koperasi Simpan Pinjam (Kospin) Savings and Loan Cooperative</b>	<b>Koperasi Lainnya Other Cooperative</b>
(1)	(4)	(5)
Meunasah Lhok	0	0
Pudeng	0	0
Pasi	0	0
Glee Bruek	0	0
Meunasah Cot	0	0
Cundien	0	0
Gapuy	0	0
Mon Mata	0	0
Keutapang	0	0
Lamsujen	0	0
Lamjuhang	0	0
Utamong	0	0
Saney	0	0
Lamgeuriheu	0	0
Umong Seuribee	0	0
Lamkuta Blang Mee	0	0
Teungoh Blang Mee	0	0
Teungoh Geunteut	0	0
Baroh Geunteut	0	0
Baroh Blang Mee	0	0
Jantang	0	0
Meunasah Krueng Kala	0	0
Kareung	0	0
Birek	0	0
Seungko Mulat	0	0
Baroh Krueng Kala	0	0
Tunong Krueng Kala	0	0
Paroy	0	0
<b>Lhoong</b>	<b>0</b>	<b>0</b>

Sumber/Source: Kantor Camat Lhoong/Lhoong District Office

**Tabel**  
**7.3**  
**Table**

**Banyaknya Sarana Perdagangan Menurut Desa/Kelurahan dan Jenis Sarana Perdagangan di Kecamatan Lhoong, 2023**

**Number of Trade Facilities by Villages/Kelurahan and Type of Trade Facilities in Lhoong District, 2023**

<b>Desa/Kelurahan</b> <i>Village/Kelurahan</i>	<b>Kelompok Pertokoan</b> <i>Shopping Complexs</i>	<b>Pasar dengan Bangunan Permanen</b> <i>Markets in Permanent Building</i>	<b>Pasar dengan Bangunan Semi Permanen</b> <i>Market in Semi Permanent Building</i>
(1)	(2)	(3)	(4)
Meunasah Lhok	0	0	0
Pudeng	0	0	0
Pasi	0	0	0
Glee Bruek	0	0	0
Meunasah Cot	0	0	0
Cundien	0	0	0
Gapuy	0	0	0
Mon Mata	0	0	0
Keutapang	0	0	0
Lamsujen	0	0	0
Lamjuhang	0	0	0
Utamong	0	0	0
Saney	0	0	0
Lamgeuriheu	0	0	0
Umong Seuribee	0	0	0
Lamkuta Blang Mee	0	0	0
Teungoh Blang Mee	0	0	0
Teungoh Geunteut	0	0	0
Baroh Geunteut	0	0	0
Baroh Blang Mee	0	0	0
Jantang	0	0	0
Meunasah Krueng Kala	0	0	0
Kareung	0	0	0
Birek	0	0	0
Seungko Mulat	0	0	0
Baroh Krueng Kala	0	0	0
Tunong Krueng Kala	0	0	0
Paroy	0	0	0

Lanjutan Tabel/*Continued Table 7.3*

Desa/Kelurahan <i>Village/Kelurahan</i>	Pasar tanpa Bangunan <i>Market without Permanent Building</i>	Mini Market/ Swalayan/ Supermarket <i>Mini Market/Swalayan/ Supermarket</i>	Restoran/ Rumah Makan <i>Restaurant/ Food Stall</i>
(1)	(5)	(6)	(7)
Meunasah Lhok	0	0	0
Pudeng	0	0	0
Pasi	0	0	0
Glee Bruek	0	0	0
Meunasah Cot	0	0	0
Cundien	0	0	0
Gapuy	0	0	0
Mon Mata	0	0	0
Keutapang	0	0	0
Lamsujen	0	0	0
Lamjuhang	0	0	0
Utamong	0	0	0
Saney	0	0	0
Lamgeuriheu	0	0	0
Umong Seuribee	0	0	0
Lamkuta Blang Mee	0	0	0
Teungoh Blang Mee	0	0	0
Teungoh Geunteut	0	0	0
Baroh Geunteut	0	0	0
Baroh Blang Mee	0	0	0
Jantang	0	0	0
Meunasah Krueng Kala	0	0	0
Kareung	0	0	0
Birek	0	0	0
Seungko Mulat	0	0	0
Baroh Krueng Kala	0	0	0
Tunong Krueng Kala	0	0	0
Paroy	0	0	0
<b>Lhoong</b>	<b>0</b>	<b>0</b>	<b>0</b>

Sumber/*Source*: Kantor Camat Lhoong/*Lhoong District Office*





**DAFTAR PUSTAKA/BIBLIOGRAPHY**

- Badan Pusat Statistik Kabupaten Aceh Besar. 2024. *Kabupaten Aceh Besar Dalam Angka 2024*. Aceh Besar: Badan Pusat Statistik Kabupaten Aceh Besar.
- Bupati Aceh Besar. 2022. *Keputusan Bupati Aceh Besar Nomor 429 Tahun 2022 Tentang Penetapan Kategori Puskesmas di kabupaten Aceh Besar*. Aceh Besar: Bupati Aceh Besar.
- Dinas Kependudukan dan Catatan Sipil Kabupaten Aceh Besar. 2023. *Data Agregat Kependudukan Semester 2 2023 Kabupaten Aceh Besar*. Aceh Besar: Dinas Kependudukan dan Catatan Sipil Kabupaten Aceh Besar.
- Dinas Kesehatan Kabupaten Aceh Besar. 2024. *Profil Kesehatan Kabupaten Aceh Besar Tahun 2024*. Aceh Besar: Dinas Kesehatan Kabupaten Aceh Besar
- Direktorat Jenderal Hortikultura & Badan Pusat Statistik. 2022. *Pedoman Statistik Pertanian Hortikultura (SPH)*. Jakarta: Kementerian Pertanian.
- Direktorat Statistik Ketahanan Sosial. 2021. *Buku 3: Konsep dan Definisi Podes 2021*. Jakarta: Badan Pusat Statistik.





**BerAKHLAK**

Berorientasi Pelayanan Akuntabel Kompeten  
Harmonis Loyal Adaptif Kolaboratif

# DATA

## Mencerdaskan Bangsa

»—————*Enlighten The Nation*—————«



**BADAN PUSAT STATISTIK  
KABUPATEN ACEH BESAR**  
*BPS-Statistics Aceh Besar Regency*

Jl. Jenderal Sudirman No.7, Kota Jantho,  
23951 Telp/Fax: (0651) 92177  
E-mail: [bps1108@bps.go.id](mailto:bps1108@bps.go.id)  
Website: [acehbesarkab.bps.go.id](http://acehbesarkab.bps.go.id)