

WILDA : 33240050

Handwritten signature



3324A.8805

LABEL SEMENTARA
SENSUS BARANG 2014

Ruang	ID	Lokasi	Petugas
B2309	121.019L4366/1	KEC	MST

KEC. SINGOROJO. 1987. JAN



**KECAMATAN
SINGOROJO
DALAM
ANGKA
1987**



BIRO PUSAT STATISTIK
Kantor Statistik Kabupaten Kendal
Jln. Raya No.42A Telp.(0294)81461
KENDAL

315.598
Kec.
Ind.
Biro Pusat Statistik

Disusun oleh
MANTRI STATISTIK
KECAMATAN SINGOROJO



3324A.8805



**KECAMATAN
SINGOROJO
DALAM
ANGKA**

1987

No. PUSTAKA :	10.0900.9:46
M F N :	16776
MILIK: UPT. PERPUSTAKAAN & DOK. STAT. BPS - JAKARTA	

Disusun oleh

MANTRI STATISTIK
KECAMATAN SINGOROJO

BIRO PUSAT STATISTIK

KANTOR STATISTIK



KABUPATEN KENDAL

KATA SAMBUTAN CAMAT SINGOROJO.

Assalamu alaikum Wr Wb.

Seraya memanjatkan puji syukur kehadirat Tuhan Yang Maha Esa, saya menyambut gembira diterbitkannya buku " Kecamatan Singorojo Dalam Angka " tahun 1987.

Buku ini merupakan himpunan tabel - tabel yang berisikan data-data atau angka-angka adalah juga merupakan sumber data yang mendasar bagi perencanaan, pelaksanaan, pengendalian dan evaluasi dari pada pembangunan di Wilayah Kecamatan Singorojo.

Pembangunan yang terencana dengan baik apabila melibatkan pendanaan yang riil dan secara rinci. Maka dengan diterbitkannya buku " Kecamatan Singorojo - Dalam Angka " ini merupakan gambaran nyata dari pada pelaksanaan pembangunan dari tahun ke tahun yaitu dalam pembangunan serba muka ini, termasuk dalam pembangunan diri sendiri.

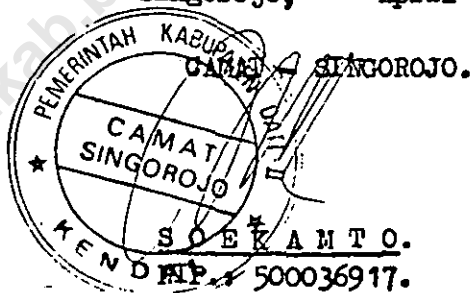
Dalam kerangka motivasi tersebut hendaknya buku ini dapat dibaca dan dikaji para Pimpinan Instansi, para pamong, dan Cendekiawan. Dan diharapkan pula buku ini dapat memperluas cakrawala pandang khalayak luas, dan akhirnya bermuara pada partisipasi aktif mensukseskan dimensi pembangunan yang makin sarat dengan tantangan dimasa datang.

Selamat atas

Selamat atas diterbitkannya buku ini, semoga bermanfaat bagi kita semua.

Wassalamu alaikum Wr Wb.

Singorojo, April 1988.



KATA PENGANTAR

Dengan mengucapkan puji syukur kehadiran Tuhan Yang Maha Kuasa atas segala Karunia Nya, maka buku " Kecamatan Singorojo Dalam Angka " Tahun 1987 dapat terbit.

Sesuai dengan tugas pokok yang tercantum dalam Undang-Undang No. 7 Th, 1960 tentang Statistik dan, Peraturan Pem. Nomor 16 Tahun 1968 Bab II Pasal 2 tentang tugas-tugas pokok aparat Biro Pusat Statistik.

Dengan terbitnya buku Kecamatan Singorojo dalam angka yang kedua ini, kepada para pembaca buku ini dapat mengambil gambaran atau kesimpulan tentang keadaan wilayah Kecamatan Singorojo, karena buku ini merupakan himpunan tabel-tabel yang berisikan data-data atau angka-angka sehingga sangat sesuai dengan judul bukunya.

Walaupun buku ini merupakan terbitan yang kedua, namun tidak lepas dari kurang kesempurnaannya, sehingga kami mohon kepada pembaca ataupun pemakai data menaaklumi dan memberikan syaran atau kritik membangun demi kesempurnaan buku yang akan kami terbitkan berikutnya.

Singorojo, April 1988.

Penyusun

KARIYADI.

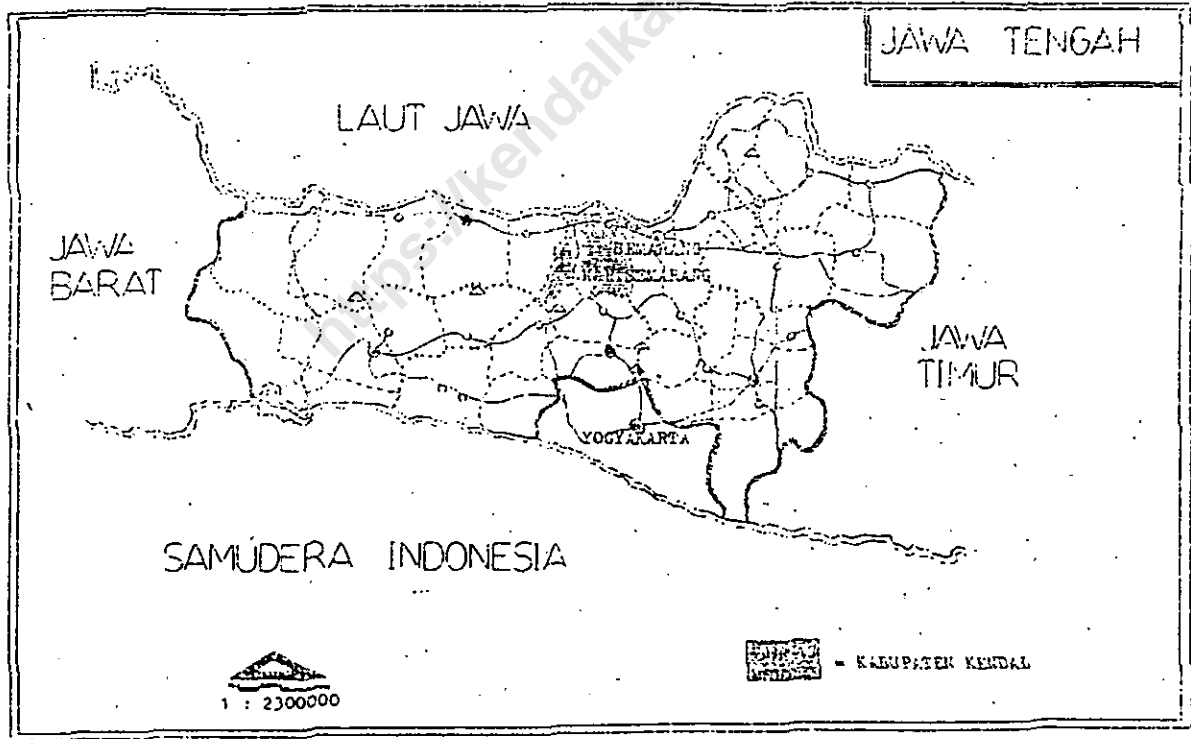
HP.: 340007161.

DAFTAR ISI BUKU

	Halaman
1. Kata Sambutan Camat Singorojo	i - ii
2. Kata Pengantar	iii
3. Daftar isi buku	iv - v
4. Peta Propinsi Jawa Tengah	vi
5. Peta Kabupaten Dati II Kendal	vii
6. Peta Kecamatan Singorojo	viii
7. Tabel - tabel	
1.1. Geografis Kecamatan Singorojo	1
1.2. Luas wilayah menurut penggunaannya	2
1.3. Jarak dari desa ke pusat pemerintahan	3
1.4. Banyaknya hari hujan	4
1.5. Banyaknya curah hujan	5
2.1. Banyaknya Dusun, RW dan RT	6
2.2. Banyaknya Famong Desa dan Balai Desa	7
2.3. Banyaknya Pegawai menurut golongan	8
3.1. Banyaknya rumah tangga dan temp. tinggal	9
3.2. Banyaknya penduduk dewasa dan anak	10
3.3. Jumlah penduduk menurut klp. umur	11
3.4. Sex Ratio penduduk Kec. Singorojo	12
3.5. Kepadatan penduduk Kec. Singorojo	13
3.6. Mata Pencarian Penduduk.	14
3.7. Mutasi Penduduk Kec. Singorojo	15
3.8. Jumlah Pemeluk Agama	16
4.1. Banyaknya Sekolah, Murid, Guru, SD, MI, TK/17	
4.2. Banyaknya RTT Negeri, Swasta, Murid/Guru/18	

Tabel

4.3. Banyaknya sarana peribatan	19
4.4. Banyaknya dokter dukun bayi dan lainnya	20
4.5. Banyaknya peserta KB aktif	21
4.6. Banyaknya penderita cacat	22
4.7. Banyaknya kejadian MTCR Th. 1987	23
4.8. Banyaknya organesasi kesenian yang ada	24
4.9. Banyaknya peserta penataran F4	25
4.10. Banyaknya klompencapir dan Klasifikasi	26
4.11. Banyaknya anak usia 7-12 dan yg sekol.	27
4.12. Keberhasilan BETA/EBTANAS th. 1987	28
4.13. Banyaknya kelompok tani dan Klasifikasi	29
5.1. Luas panen dan produksi Tan. Pangan	30
5.2. Banyaknya Tan. buah-buahan dan Prodk.	31
5.3. Keadaan tan. perkebunan dan Produksi	32
5.4. Banyaknya ternak di Kec. Singorojo	33
5.5. Banyaknya unggas di Kec. Singorojo	34
5.6. Realisasi penghijauan th 1978 - 1987	35
5.7. Banyaknya sarana pengaliran	36
6.1. Banyaknya Industri besar dan sedang	37
6.2. Banyaknya Indust. Kecil dan rm. tangga	38
6.3. Banyaknya sarana pemasaran	39
7.1. Panjang jalan dan jenisnya	40
7.2. Banyaknya jembatan besi dan kayu	41
7.3. Banyaknya kendaraan bermotor	42
7.4. Banyaknya kendaraan tak bermotor	43
7.5. Banyaknya radio, TV dan Telepon	44
8.1. Perkembangan DUKK Kec. Singorojo	45
8.2. Dana pembangunan Kec. Singorojo	46







KAB. KENDAL

LAUT JAWA

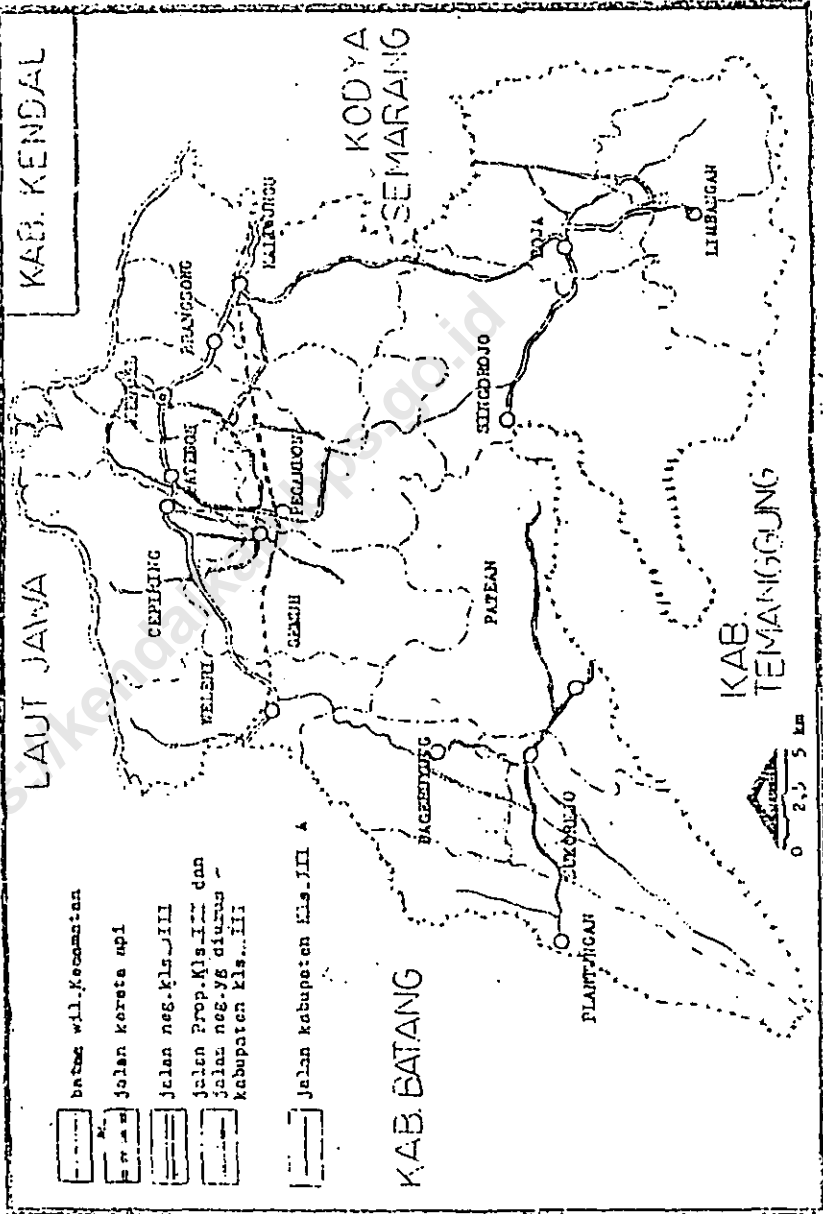
KODYA SEMARANG

KAB. TEMANGGUNG

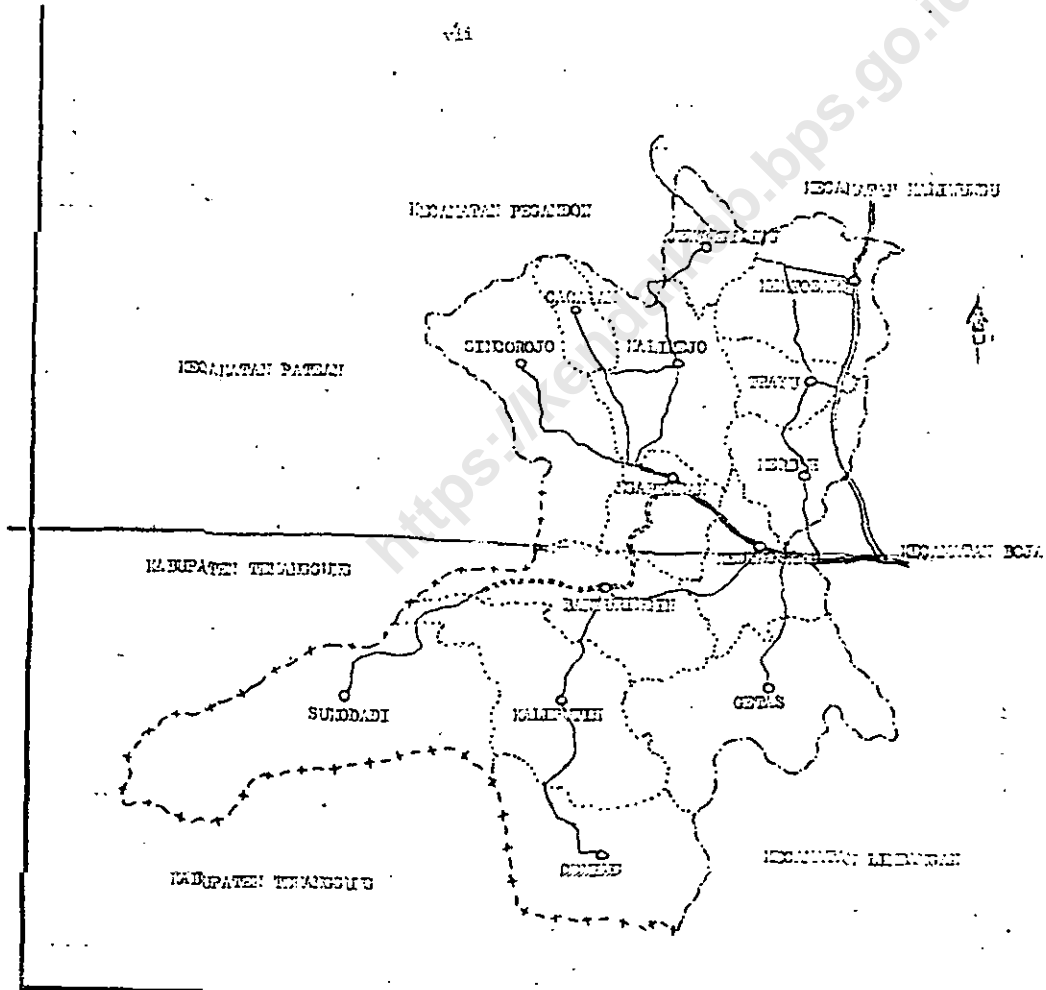
KAB. BATANG

-  batas wil. kecamatan
-  jalan kereta api
-  jalan neg. klas. III
-  jalan Prop. Klas. III dan jalan neg-yg dikawatir kabupaten klas. III

 Jalan kabupaten Klas. III A



P E T A	
KABUPATEN SINGOROJO	
SKALA 1 : 100.000.	
L E G E N D A	
BATAS KABUPATEN	-----+
BATAS KECAMATAN	-----
BATAS DESA
JALAN RAY./ASPAK	====
JALAN BERSILOLA KABUPATEN	=====
JALAN BERSILOLA PEP. XVIII	=====
JALAN BERSILOLA DESA	=====



Jabel 1.1. GEOGRAFIS KECAMATAN SINGOROJO

1. Kecamatan Singorojo terletak di :
 - a. Wilayah Pembantu Bupati : B o j a.
 - b. Kabupaten Dati II : Kendal.
 - c. P r o p i n s i : Jawa Tengah.

2. Batas-batas Wilayah Kecamatan Singorojo
 - a. Sebelah Utara : Kec. Kaliwungu dan Pegandon
 - b. Sebelah Timur : Kecamatan Boja.
 - c. Sebelah Selatan : Kabupaten Lemanggung.
 - d. Sebelah barat : Kecamatan Patean.

3. Jarak dari Kec. Singorojo ke beberapa kota seperti :
 - a. Kecamatan Boja : 7 Km.
 - b. Kecamatan Limbangan : 15 Km.
 - c. Kecamatan Kaliwungu : 26 Km.
 - d. Kabupaten Dati II Kendal : 34 Km
 - e. Ibu Kota Propinsi Jateng : 34 Km.

4. Ketinggian tanah dari permukaan air laut :
 - a. Perrendah : 225 M.
 - b. Perteinggi : 700 M.
 - c. Di Ibu Kota Kecamatan : 275 M.

Tabel 1.2. Luas Penggunaan Tanah Rec.-

Singorojo perdesa th. 1987.

(satuan 0,00 Hektar)

Nama Desa	Tanah sawah	Pegalan	Peka - rangan	Perkeb. swasta	Hutan Negara	Lain lain !	Luas Desa
(1)	(2)	(3)	(4)	(5)	(6)	(7)	(8)
1. Sukodadi	76,00	198,46	39,00	-	126,00	79,23	518,69
2. Kaliputih	208,00	811,44	134,64	190,94	66,49	127,50	1 539,01
3. Cening	117,00	718,00	68,00	-	166,96	86,19	1 156,15
4. G e t a s	142,14	328,12	282,11	811,14	149,00	77,59	1 790,10
5. Banyuringin	31,53	90,00	211,00	424,25	16,00	75,06	847,84
6. Singorojo	114,70	192,50	55,00	309,38	143,70	72,32	887,60
7. Ngareanak	-	27,61	101,35	337,28	210,70	72,94	779,87
8. Kedungsari	33,64	65,81	96,39	100,95	261,40	77,21	635,40
9. Merbuh	67,00	103,20	130,00	423,06	51,30	101,67	876,23
10. F r a y u	37,78	77,78	34,66	150,46	27,30	68,23	396,21
11. Kertosari	129,00	393,00	105,00	163,79	459,40	104,24	1 354,43
12. Jerukgiling	31,03	18,92	9,32	-	400,00	63,51	522,78
13. Kalirejo	13,89	119,24	137,09	58,03	424,10	83,87	836,22
14. Cacaban	11,06	53,00	48,51	77,20	58,00	66,86	314,64
J u m l a h	1012,77	3197,08	1452,07	3046,48	2590,35	1156,42	12 455,17

DAFTAR 1.3. Jarak dari Desa ke Pusat Pemerintahan
Kecamatan, Kabupaten, Propinsi.

Nama Desa	Kecamatan Singorojo (Km)	Kab. Dati II K e n d a l (Km)	Propinsi J a - P e n g (Km)
(1)	(2)	(3)	(4)
1. Sulodadi	15	48	48
2. Kaliputih	13	43	43
3. C e n i n g	18	48	48
4. G e t a s	7	34	34
5. Banyuringin	4	38	38
6. Singorojo	4	38	38
7. Ngareanak	0	34	34
8. Kedungsari	3	29	29
9. M e r b u h	8	27	30
10. F r a y u	11	28	34
11. Kertosari	13	26	32
12. Jerukgiling	12	19	40
13. Kalirejo	2	36	36
14. Cacaban	3	37	37

Tabel 1.4. Banyaknya Hari Hujan di Kec.

Singorojo th. 1984s/d 1987 .

Bulan	Th. 1984	Th. 1985	Th.1986	Th.1987
(1)	(2)	(3)	(4)	(5)
Januari	13	10	24	23
Pebruari	19	9	12	19
Maret	14	15	9	3
April	13	8	5	4
Mei	7	4	1	5
Juni	3	4	5	-
Juli	4	3	7	-
Agustus	4	3	-	-
September	13	2	4	-
Oktober	9]	6	7	5
November	7	10	14	13
Desember	15	1	8	19
Jumlah	121	75	96	91

Sumber Data : Dinas Pengairan Kec. Singorojo.

Tabel 1.5. Banyaknya Curah Hujan diKec.
Singorojo th. 1984 s/d 1987.

Bulan	Th 1984	Th 1985	Th 1986	Th 1987
(1)	(2)	(3)	(4)	(5)
Januari	465	190	568	529
Pebruari	732	434	274	398
M a r e t	418	395	333	81
A p r i l	420	331	187	26
M e i	195	189	20	73
J u n i	95	222	98	-
J u l i	95	61	210	-
Agustus	81	85	-	-
September	401	105	116	6
Oktober	331	250	185	78
November	232	361	459	489
Desember	476	65	212	617
J u m l a h	3.941	2.688	2.662	2.291

Sumber Data : Dinas Pengairan Kec. Singorojo.

Tabel 2.1. Banyaknya Dusun, RW dan RT
Di Vec. Singorojo th.1987.

Nama Desa	Dusun	R W	R T
(1)	(2)	(3)	(4)
1.Sukodadi	5	5	9
2.Kaliputih	5	5	18
3.C o n i n g	7	7	19
4.Gelas	9	9	48
5.Banyuringin	5	4	21
6.Singorojo	6	5	32
7.Mgareanak	3	8	21
8.Kedungsari	6	5	19
9.M e r b u h	7	6	23
10.T r a y u	3	2	12
11.Kertosari	7	6	61
12.Jerukgiling	1	1	4
13.Kalirejo	4	4	13
14.Cacaban	3	2	5
J u m l a h	1 71	11 69	305

Tabel 2.2. Banyaknya Pamong Desa, Balai Desa dan Mantor Desa di Kec. Singorojo tahun 1987.

Nama Desa	Pamong Desa	Balai Desa	Mant. Desa
(1)	(2)	(3)	(4)
1. Sirodadi	10	1	1
2. Kaliputih	21	1	1
3. Coning	16	1	1
4. Betas	16	1	1
5. Banyuringin	12	1	1
6. Singorojo	15	1	1
7. Ngareanal	9	1	1
8. Kedingsari	9	1	1
9. Verbuh	15	1	1
10. Prayu	7	1	1
11. Vertosari	17	1	1
12. Jerugiling	5	1	1
13. Malirejo	10	1	1
14. Cacaban	8	1	1
Jumlah	170	14	14

Tabel 2.3. Jumlah Pegawai Diperinci menurut
Dinas dan Golongan tahun 1987 .

Dinas/Instansi	Gol. I	Gol. II	Gol. III	Gol. IV	Lhr
(1)	(2)	(3)	(4)	(5)	(6)
1. K U A.	2	18	1	-	-
2. Kel. Borencana	1	5	-	-	-
3. Koprasi/KUD	-	1	-	-	1
4. Kesehatan	7	11	1	-	4
5. Pengairan	1	-	-	-	-
6. Peternakan	-	1	-	-	-
7. Perkebunan	-	1	1	-	2
8. Pertanian	-	3	-	-	-
9. Penghijauan	-	3	-	-	1
10. Penerangan	-	2	-	-	-
11. Pend. Dan Kebud.	27	239	25	-	-
12. Statistik	-	1	-	-	-
13. Sosial	1	-	-	-	-
14. B.K.K.	-	-	-	-	2
15. Kec./Depdagri.	5	11	1	-	-
Jumlah	44	295	29	-	10

Bab 2.2. Banyaknya Rumah Tangga dan Bangunan
Tempat Tinggal di Kec. Singorojo .

Nama Desa	Rumah Tangga	Jenis Bangunan				Jmlh
		Batu	1/2 Batu	Kayu	Bambu	
(1)	(2)	(3)	(4)	(5)	(6)	(7)
1. Sukodadi	235	3	43	184	23	215
2. Kaliputih	712	17	9	567	12	672
3. C e n i n g	492	4	8	349	29	390
4. G e t a s	1133	26	21	916	176	1129
5. Banyuringin	658	62	64	416	16	558
6. Singorojo	784	5	6	521	131	663
7. Ngareanak	527	62	15	391	9	477
8. Kedungsari	572	41	27	353	37	458
9. M e r b u h	578	30	57	288	173	548
10. T r a y u	474	77	38	285	12	412
11. Kertosari	1480	50	28	1003	389	1470
12. Jerukgiling	140	2	3	66	49	120
13. Kalirejo	426	9	10	309	77	405
14. Cacaban	181	7	3	154	3	167
J u m l a h	8492	291	291	5802	1141	7626

Tabel 3.2. Banyaknya Penduduk Dewasa dan Anak - anak tahun 1987.

Nama Desa	Dewasa		Anak-Anak		Jumlah Penduduk		
	L	P	L	P	L	P	Jml
(1)	(2)	(3)	(4)	(5)	(6)	(7)	(8)
1. Sukodadi	450	420	280	276	730	705	1435
2. Kalipatih	1080	1124	936	1085	2016	2209	4225
3. Glenings	712	732	444	435	1156	1167	2323
4. Getas	2071	2205	652	650	2723	2855	5578
5. Banyuringin	812	1271	359	547	1171	1818	2989
6. Singorojo	1079	1185	665	686	1744	1871	3615
7. Ngareanak	397	866	371	350	1268	1216	2484
8. Kedungsari	628	797	350	428	978	1225	2203
9. Herbuh	1011	1097	489	440	1500	1537	3037
10. Frayu	782	820	1251	265	1033	1085	2118
11. Kertosari	2177	2129	1304	1255	3481	3384	6865
12. Jerukgiling	181	105	123	119	304	304	608
13. Kalirejo	621	656	287	309	908	965	1873
14. Cacaban	219	250	105	103	324	353	677
	1127201		1	1	1	1	1
Jumlah 1127201 113716 15616 16948 119336 120694 140030							

Tabel 3.3. Jumlah Penduduk Menurut Kelompok Umur dan Jenis Kelamin th 1987 .

Kelompok Umur	Laki - laki	Perempuan	Jumlah
(1)	(2)	(3)	(4)
0 — 4	2 626	2 917	5 543
5 — 9	2 048	2 019	4 077
10 — 14	2 066	2 274	4 360
15 — 19	2 208	2 289	4 497
20 — 24	2 186	2 268	4 454
25 — 29	2 282	2 274	4 556
30 — 39	2 157	2 121	4 278
40 — 49	1 820	2 106	3 926
50 — 59	1 317	1 699	4 016
60 +	606	727	1 333
Jumlah th:1987	19 336	20 694	40 030
1986	19 501	20 044	39 545
1985	19 429	19 993	39 422
1984	19 113	19 667	38 780

Tabel 3.4. Ratio Penduduk Kelamin(Sex Ratio)

Kecamatan Singorojo Tahun 1987 .

Nama Desa	Laki-laki	Perempuan	Sex Ratio
(1)	(2)	(3)	(4)
1. Sukodadi	730	705	104
2. Kaliputih	2 016	2 209	91
3. C e n i n g	1 156	1 167	99
4. G e t a s	2 723	2 355	95
5. Banyuringin	1 171	1 313	64
6. Singorojo	1 744	1 871	93
7. Ngareanak	1 263	1 216	104
8. Kedungsari	978	1 225	79
9. T e r b u h	1 500	1 537	97
10. T r a y u	1 033	1 085	95
11. Kertosari	3 481	3 364	102
12. Jerukgiling	304	304	100
13. Kalirejo	903	965	94
14. Cacaban	324	353	91
J u m l a h	19 336	20 694	93

Tabel 3.5. Kepadatan Penduduk di Kec. Singorojo

Perdesa Keadaan Akhir Tahun 1987 (org/ha2)

Nama Desa	Jumlah Penddk	Luas Desa	Kepadatan Penduduk
(1)	(2)	(3)	(4)
1. Sukodadi	1 435	5,19	276
2. Kaliputih	4 225	15,39	274
3. G e n i n g	2 323	11,56	201
4. G e t a s	5 573	17,90	312
5. Banyuringin	2 939	8,48	352
6. Singorojo	3 615	8,88	407
7. Ngareanak	2 484	7,80	318
8. Kedungsari	2 203	6,35	347
9. M e r b u h	3 307	8,76	347
10. P r a y u	2 118	3,96	534
11. Mertosari	6 865	13,54	507
12. Jerukgiling	608	5,23	116
13. Kalirejo	1 873	8,36	224
14. Cacaban	677	3,15	214
J u m l a h	40 030	124,55	321
Tahun 1986	39 455	124,55	317

Tabel .3.6. Jumlah Penduduk menurut
 Mata Pencahariannya (---
 Mar 10 di Atas) th. 1907.

Mata Pencahariannya Penduduk	Jumlah (orang)
(1)	(2)
1. Petani Sendiri	6 719
2. Buruh Jari	6 972
3. Melayan	-
4. Pengusaha	33
5. Buruh Industri	1 494
6. Buruh Bangunan	431
7. Pedagang	319
8. Pengangkutan	156
9. Pegawai Negri / ABRI	353
10. Pensiunan	69
11. Lain - lain	7 169
Jumlah	23 715

Tabel 3.7. Mutasi Penduduk Kec. Singorjo
selama tahun 1987.

Nama Desa	Lahir	Mati	Datang	Pergi
(1)	(2)	(3)	(4)	(5)
1. Sukodadi	28	17	12	10
2. Kaliputih	67	25	25	53
3. C e n i n g	51	10	3	1
4. G e t a s	67	17	59	19
5. Banyuringin	55	11	-	-
6. Singorojo	39	6	-	1
7. Ngareanak	44	25	16	19
8. Kedungsari	13	9	-	4
9. M e r b u h	47	11	36	11
10. F r a y u	33	5	-	7
11. Kertosari	100	46	-	18
12. Jerukgiling	2	1	22	2
13. Kalirejo	23	3	10	24
14. Cacaban	24	5	25	3
J u m l a h	593	191	258	172
Tahun 1986	555	163	233	450
1985	853	251	299	259
1984	883	213	332	442

Tabel 3.8. Jumlah Peneluk Agama di Kec.

Singorojo Tahun 1987 Perdesa.

Nama Desa	Islam	Kath.	Prot.	Budha	Hind.
(1)	(2)	(3)	(4)	(5)	(6)
1. Sukodadi	1 422	13	-	-	-
2. Kaliputih	4 225	-	-	-	-
3. C e n t r u	2 323	-	-	-	-
4. G e t a s	5 575	43	-	-	-
5. Banyuringin	2 934	15	40	-	-
6. Singorojo	3 810	5	-	-	-
7. Ngareanak	2 386	9	84	-	5
8. Kedungsari	2 136	17	-	-	-
9. M e r p u h	3 024	13	-	-	-
10. P r a y u	2 107	12	-	-	-
11. Mertosari	6 858	7	-	-	-
12. Jerukgiling	607	1	-	-	-
13. Kalirejo	1 626	-	79	168	-
14. Cacaban	677	-	-	-	-
J u m l a h	39 528	136	193	168	5

Tabel 4.1. Banyaknya Sekolah, Murid, Guru
PK, SD, MI pada tahun 1987.

Nama Desa (1)	P K			S D			M I		
	Sek	Mrd	Gr	Sek	Mrd	Gr	Sek	Mrd	Gr
	(2)	(3)	(4)	(5)	(6)	(7)	(8)	(9)	(10)
1. Sukoladi	-	-	-	2	306	10	-	-	-
2. Kaliputih	-	-	-	4	509	25	1	167	6
3. C e n i n g	-	-	-	3	405	13	-	-	-
4. G e t a s	-	-	-	6	934	40	-	-	-
5. Banyuringin	-	-	-	4	533	26	-	-	-
6. Singorojo	-	-	-	4	701	27	-	-	-
7. Ngareanak	1	48	2	3	438	26	-	-	-
8. Kedungsari	2	79	4	3	460	30	-	-	-
9. H e r b u h	1	66	2	3	481	25	-	-	-
10. P r a y u	-	-	-	2	361	20	-	-	-
11. Kertosari	-	-	-	4	897	37	1	214	7
12. Jerukgiling	-	-	-	1	144	7	-	-	-
13. Kalirejo	-	-	-	2	334	15	-	-	-
14. Cacaban	-	-	-	1	100	6	-	-	-
J u m l a h	4	193	8	42	6765	307	2	381	13

Tabel 4.2. Banyaknya SLMP Negri Dan Swasta
di Kecamatan Singorojo Bl. 1987.

Nama Desa	SLMP Negri			SLMP Swasta		
	Sekl.	Murid	Guru	Sekl.	Murid	Gr
1. Sukodadi	-	-	-	-	-	-
2. Kaliputih	-	-	-	-	-	-
3. Genieng	-	-	-	-	-	-
4. Getas	-	-	-	-	-	-
5. Banyuringin	-	-	-	-	-	-
6. Singorojo	-	-	-	-	-	-
7. Ngareanak	1	348	17	1	43	12
8. Kedungsari	-	-	-	-	-	-
9. Lerbuh	1	365	22	-	-	-
10. Frayau	-	-	-	-	-	-
11. Kertosari	-	-	-	1	83	18
12. Jerukgiling	-	-	-	-	-	-
13. Kalirejo	-	-	-	-	-	-
14. Cacaban	-	-	-	-	-	-
Jumlah	2	713	39	2	126	30

Tabel 4.3. Banyaknya Sarana Peribatan
di Kec. Singorojo Th. 1987.

Nama Desa	Masjid	Langgar	Gereja	Fure
(1)	(2)	(3)	(4)	(5)
1. Subodadi	1	4	1	-
2. Waliputih	6	4	-	-
3. C e n i n g	1	4	-	-
4. G e t a s	8	15	-	-
5. Banyuringin	4	6	-	-
6. Singorojo	4	6	-	-
7. Ngareanak	1	7	1	-
8. Kedungsari	2	7	-	-
9. M e r b u h	4	8	-	-
10. T r a y u	3	2	-	-
11. Kertosari	5	12	-	-
12. Jeruggiling	1	1	-	-
13. Kalirejo	2	3	-	1
14. Cacaban	1	3	-	-
J u m l a h	43	82	1	1

Sumber Data : KUA Kec. Singorojo.

Tabel 4.4. Banyaknya Dokter, Man. Kes.-

Dusun Bayi terlatih Th. 1987.

Nama Desa	Dokter	Mantri Kesh.	Dusun Bayi
(1)	(2)	(3)	(4)
1. Sutrodadi	-	-	-
2. Kaliputih	-	-	6
3. C e n i n g	-	-	3
4. G e t a s	-	1	2
5. Banyuringin	-	-	3
6. Singorojo	-	-	8
7. Ngareanak	1	5	4
8. Kedungsari	-	-	2
9. M e r b u h	-	2	4
10. T r a y u	-	3	3
11. Kertosari	-	-	3
12. Jerukgiling	-	-	-
13. Kalirejo	-	-	3
14. Cacaban	-	-	2
J u m l a h	1	11	43

Sumber Data : Puskesmas-Kec.- Singorojo

Tabel. 4.5. Jumlah Peserta KB Aktif
di Kec. Singorojo Th. 1987.

Nama Desa	PUS	Pil	IUD	Kdm	Lainnya	JTL
(1)	(2)	(3)	(4)	(5)	(6)	(7)
1. Sukodadi	270	146	88	-	5	239
2. Kaliputih	637	308	139	-	94	541
3. C e n i n g	423	263	1	-	68	332
4. G e t a s	760	323	160	2	57	542
5. Banyuringin	442	110	132	-	81	323
6. Singorojo	599	297	97	6	17	417
7. Ngareanak	342	99	102	5	72	278
8. Kedungsari	295	155	53	2	56	266
9. M e r b u h	493	304	62	-	43	409
10. T r a y u	269	166	43	1	35	245
11. Kertosari	891	398	130	-	63	591
12. Jerukgiling	101	53	17	1	-	71
13. Kalirejo	326	98	153	2	20	273
14. Cacaban	158	20	123	-	6	149
J u m l a h	6006	2795	1245	19	617	4676

Sumber Data : Dinas KB Kec. Singorojo.

Tabel 4.6. Jumlah Penderita Cacat

di Kec. Singorojo Th. 1987.

Nama Desa	Tuna Netra	T. Rungu/- Micara	Cacat Tubuh	Jumlah
(1)	(2)	(3)	(4)	(5)
1. Sukodadi	2	-	-	2
2. Kaliputih	1	3	11	15
3. C e n i n g	1	2	3	6
4. G e t a s	1	3	4	8
5. Banyuringin	7	8	9	24
6. Singorojo	2	6	6	14
7. Ngareanak	2	3	5	10
8. Kedungsari	1	-	1	2
9. M e r b u h	6	10	3	19
10. T r a a y u	-	2	7	9
11. Kertosari	8	-	16	24
12. Jerukgiling	-	-	-	-
13. Kalirejo	1	-	4	5
14. Cacaban	1	-	6	7
J u m l a h	35	37	75	147

Sumber Data : Dinas Sosial Kec. Singorojo.

Tabel 4.7. Banyaknya Kejadian IPCR di-
Kec. Singorojo Tahun 1987.

Nama Desa	Hilakah	Talak/Cerai	Tunjuk
(1)	(2)	(3)	(4)
1.Sukodadi	11	3	-
2.Kaliputih	47	4	-
3.C e n i n g	19	1	-
4.G e t a s	51	5	-
5.Banyuringin	25	6	-
6.Singorojo	41	8	1
7.Ngarearak	19	1	-
8.Kedungsari	22	-	-
9.H e r b u h	37	2	-
10.P r a y u	33	5	-
11.Kertosari	78	20	2
12.Jerukgiling	10	-	-
13.Kalirejo	9	2	-
14.Cacaban	15	-	-
J u m l a h	417	57	3
Th. 1986	558	92	1
1985	536	108	1
1984	441	122	-

Tabel 4.3. Jumlah Organisasi kesenian yang ada di Kecamatan Singorojo Tahun 1987.

Nama Desa	Wayang Orang	Ketoprak	Mera-witan	Kuda Lump.	Orkes Melayu
(1)	(2)	(3)	(4)	(5)	(6)
1. Sukodadi	-	2	-	6	-
2. Kalipuith	-	-	1	-	-
3. Cening	-	1	1	3	-
4. Getas	-	2	1	2	1
5. Banyuringin	1	1	2	1	1
6. Singorojo	-	-	-	-	-
7. Ngareanak	1	2	3	-	-
8. Kedungsari	-	-	-	-	1
9. Merbuh	-	-	-	-	1
10. Trayu	1	1	1	1	1
11. Kertosari	-	-	-	-	1
12. Jerugiling	-	-	-	-	-
13. Kalirejo	1	-	1	1	1
14. Cacaban	-	-	1	1	-
Jumlah	4	9	11	15	7

Tabel 4.9. Jumlah Peserta Penataran PA
di Kec. Singorojo tahun 1987.

Nama Desa	Laki - laki	Perempuan	Jumlah
(1)	(2)	(3)	(4)
1. Surodadi	20	7	27
2. Waliputih	28	6	34
3. Cening	13	1	14
4. G e t a s	5	-	5
5. Banyuringin	26	17	43
6. Singorojo	12	7	12
7. Ngareanak	15	18	33
8. Kedungsari	11	5	16
9. M e r b u h	17	-	17
10. T r a a y u	11	33	44
11. Kertosari	21	5	26
12. Jerukgiling	10	6	16
13. Kalirejo	8	5	13
14. Cacaban	2	2	4
J u m l a h	199	105	304

Sumber Data : Jupen Kec. Singorojo

Tabel 4.10 Banyaknya Klompencapir dan
Klasifikasinya Tahun 1987.

Nama Desa	Jumlah Klompencapir	Jumlah Anggota	Klasifikasi
(1)	(2)	(3)	(4)
1. Sutodadi	1	58	C
2. Kaliputih	1	59	C
3. C e n i n g	1	55	C
4. G t e t a s	1	58	B
5. Banyuringin	1	58	A
6. Singorojo	1	46	B
7. Ngareanak	1	58	A
8. Kedungsari	1	55	B
9. M e r b u h	1	55	A
10. T r a y u	1	49	A
11. Kertosari	1	52	A
12. Jerukgiling	1	56	B
13. Kalirejo	1	58	C
14. Cacaban	1	47	A
J u m l a h	14	764	6MB4C

Sumber Data : Jupan Kec. Singorojo.

Tabel 4.11. Banyaknya Anak Usia 7 - 12 tahun
dan Yang Bersekolah Tahun 1987.

Nama Desa	Usia 7 - 12 seluruhnya	Yang Sekolah
(1)	(2)	(3)
1. Su-odadi	309	309
2. Waliputih	677	676
3. C e n i n g	365	365
4. G e t a s	839	839
5. Banyuringin	519	519
6. Singorojo	573	572
7. Ngareanak	383	383
8. Kedungsari	404	404
9. M e r b u h	414	414
10. T r a y u	315	315
11. Kertosari	1005	1005
12. Jerugiling	95	95
13. Kalirejo	270	270
14. Cacaban	87	86
J u m l a h	6247	6244

Sumber Data : Kantor DepDik-Bud Kec. Singorojo

Tabel 4.12. Keberhasilan EBPA/EBPAHAS

Rayon Singorojo Tahun 1987.

Nama Desa	Banyaknya Peserta			Peserta yang Lulus		
	L	P	Jml	L	P	Jml
(1)	(2)	(3)	(4)	(5)	(6)	(7)
1. Sukrodadi	13	14	27	13	14	27
2. Kaliputih	13	22	35	22	21	33
3. C e n i n g	18	9	27	18	9	27
4. G e t a s	45	41	87	46	41	87
5. Banyuringin	35	39	74	34	39	73
6. Singorojo	26	32	58	26	32	58
7. Ngareanak	36	33	69	36	33	69
8. Kedungsari	29	28	57	29	28	57
9. M e r b u h	34	28	62	34	28	62
10. T r a y u	26	36	62	26	36	62
11. Kertosari	43	51	94	43	51	94
12. Jerukgiling	16	9	25	16	9	25
13. Kalirejo	19	19	38	19	19	38
14. D a b a n	3	5	8	3	5	8
J u m l a h	368	370	738	366	369	735

Sumber Data : Kantor Depdikbud Kec. Singorojo.

Babel 4.13. Banyaknya Kelompok Padi
Dan Klasifikasinya th. 1987.

Nama Desa (1)	Jumlah Kel. Padi (2)	Klasifikasi Kelompok		
		A (3)	B (4)	C (5)
1. Sujodadi	4	-	1	3
2. Waliputih	8	-	1	7
3. Cening	2	-	1	1
4. G e t a s	6	1	1	4
5. Banyuringin	2	1	1	-
6. Singorojo	6	-	3	3
7. Ngareanak	-	-	-	-
8. Kedungsari	2	-	-	2
9. Merbuh	4	-	3	1
10. M e r a y u	4	-	4	4
11. Kertosari	6	-	1	5
12. Jerukgiling	2	-	2	-
13. Kalirejo	1	-	-	1
14. Cacaban	1	1	-	-
J u m l a h	48	3	18	27

Sumber Data : BPP Boja.

Keterangan Klasifikasi : A : Dinamis

B : Kurang Dinamis

C : Belum Dinamis

Tabel.5.1. Luas Panen Dan Produksi Man. Pangan
Di Kecamatan Singorojo tahun 1987.

Jenis Tanaman	Luas panen (Ha)	Produksi- Panenan (Kwintal	rata-rata Produksi (Kw/Ha
(1)	(2)	(3)	(4)
1. Padi Sawah	1 729	82 992	42
2. Padi Gogo	866	32 908	38
3. Jagung	1 137	35 247	31
4. Ketela Pohon	596	195 576	231
5. Ketela Rambat	73	7 592	104
6. Kedelai	15	135	9
7. Kacang Tanah	113	1 298	11
8. Kacang Hijau	9	72	8
9. Sorgum(Cantel)	3	60	20

Sumber Data : Dinas Pertanian

Kecamatan Singorojo.

Tabel 5.2. Banyaknya Tan. Buah-buahan
Dan Produksinya selama th. 1987.

Jenis Tanaman	Banyaknya Tanaman (Pohon/Bumai)	Produksi (Kuintal)
(1)	(2)	(3)
1. Adpoklat	15	5
2. Rabutan / Ace	327	81
3. Duta / Langsung	315	172
4. Jeruk	920	1 530
5. Durian	915	1 265
6. Jambu	578	279
7. Sawo	65	20
8. Pepaya	698	217
9. Pisang	34 035	5 276
10. Wanas	5 390	150
11. Salak	5 315	150
12. Sirsat	490	64
13. Kleng-keng	7	1
14. Mangga	190	81

Tabel 5.3. Keadaan Tan. Perkebunan dan
Produksinya selama th. 1987.

Jenis Tanaman Jenis Tanaman	Tan. Mula (ha)	Tan. Per- produksi (ha)	Tan Jua (ha)	Prod uksi (ton)
(1)	(2)	(3)	(4)	(5)
1. Kelapa	12,25	50,21	30,5	529
2. Genggek	4,35	12,00	5,25	0,51
3. Kopi	13,60	319,50	13,1	117
4. Mlingo	5,50	-	-	-
5. Aren	3,30	3,20	-	1,20
6. Panili	4,80	1,10	-	0,51
7. Kapulogo	2,25	1,93	-	1,70

Sumber Data : Dinas Perkebunan

Kecamatan Singorojo.

Tabel 5.4. Banyaknya Ternak di Kec.
Singorojo Th. 1987.

Nama Desa	Sapi Perah	Sapi	Kerbau	Kambing	Kuda	Dabi
(1)	(2)	(3)	(4)	(5)	(6)	(7)
1. Sutodadi	-	65	12	129	1	-
2. Waliputih	-	287	164	1 895	1	-
3. Coning	-	150	9	420	-	-
4. G o t a s	-	112	73	956	-	-
5. Banyuringin	-	105	8	605	-	-
6. Singorojo	-	-	53	347	-	-
7. Ngarecnak	6	12	-	1 656	-	-
8. Kedungsari	4	82	6	519	2	21
9. Herbah	10	60	52	448	-	-
10. P r a y u	-	4	7	531	-	-
11. Mertocari	-	-	129	1 235	-	125
12. Jematgiling	-	-	11	33	-	-
13. Kalirejo	-	104	21	340	-	-
14. Cacaban	-	27	-	150	-	-
Jumlah	20	1 018	547	9 254	4	146

Sumber Data : Laporan Monografi Desa

Tabel 5.5. Banyaknya Unggas di Vec.-
Singorojo Akhir th. 1987.

Nama Desa	Ayam Kamp.	Ayam Ras	Itik	Angsa	Itik Manila
(1)	(2)	(3)	(4)	(5)	(6)
1. Sukrodadi	1 154	-	14	-	-
2. Kaliputih	14 596	-	248	11	9987
3. Cening	1 725	-	-	-	34
4. G e t a s	3 547	-	302	-	-
5. Banyuringin	2 750	-	91	2	35
6. Singorojo	1 254	-	360	3	473
7. Ngaremak	8 028	73	9	3	9
8. Pedungsari	8 367	13321	253	5	-
9. M e s a b u h	1 235	65	10	-	-
10. T r a y u	2 114	-	119	7	37
11. Kertosari	4 035	5000	800	6	-
12. Jerukgiling	336	-	430	-	39
13. Kalirejo	1 175	-	-	-	-
14. Cacaban	2 117	-	120	-	17
J u m l a h	46 533	18 396	2 773	37	10 781

Sumber Data : Laporan Monografi Desa

Tabel 5.6. Realisasi Proyek Penghijauan
Kec Singorojo Th. 1978s/d 1987.

Nama Desa	Jenis Kegiatan					
	Pena naman (Ha)	Teras sering (Ha)	Hutan Rakyat (Ha)	USA/1 Dampak (Ha)	Dam/ Air (Unit)	SPA (Ha)
(1)	(2)	(3)	(4)	(5)	(6)	(7)
1. Sukodadi	110	91	-	-	-	-
2. Kaliputih	500	-	20	90	1	-
3. Cening	675	-	25	-	-	-
4. G e t a s	-	-	-	-	-	-
5. Banyuringin	50	25	-	90	-	-
6. Singorojo	210	-	-	-	1	-
7. Ngarecnak	30	-	-	-	-	-
8. Kedungsari	-	-	-	-	-	-
9. M e r b u h	45	-	-	-	-	-
10. T r a y u	-	30	-	-	-	-
11. Kertosari	135	50	-	-	-	25
12. Jerukgiling	-	20	-	-	-	25
13. Kalirejo	145	-	-	10	1	-
14. Cacaban	30	-	-	-	-	-
J u m l a h	1930	216	45	190	3	50

Sumber Data : Dinas Penghijauan Kec. Singorojo.

Tabel 5.7. Banyaknya Sarna Pengairan
di Kec. Singorojo th. 1987.

Nama Desa	Dam	Bendungan	Sal. Irigasi
(1)	(2)	(3)	(4)
1. Sukodadi	-	-	3
2. Kaliputih	1	-	3
3. Cening	-	4	5
4. G e t a s	-	2	2
5. Banyuringin	-	3	2
6. Singorojo	1	-	3
7. Ngareanak	-	1	-
8. Kedungsari	-	1	2
9. Merbuh	-	2	7
10. T r a y u	-	2	2
11. Kertosari	-	26	4
12. Jerukgiling	-	1	3
13. Kalirejo	1	3	1
14. Cacaban	-	4	-
J u m l a h	3	44	37

Tabel 6.1. Banyaknya Industri Besar Sedang
di Kec. Singorojo tahun 1987.

Nama Desa	Inds. Besar		Inds. Sedang	
	Persh.	Tenaga	Persh.	Tenaga
(1)	(2)	(3)	(4)	(5)
1. Sutodadi	-	-	-	-
2. Kaliputih	-	-	-	-
3. Cening	-	-	-	-
4. G e t a s	1	142	-	-
5. Banyuringin	-	-	1	96
6. Singorojo	-	-	-	-
7. Ngareanak	1	225	-	-
8. Kedungsari	-	-	-	-
9. Merbuh	-	-	-	-
10. F r a y u	1	207	-	-
11. Mertosari	-	-	1	25
12. Jerungiling	-	-	-	-
13. Kalirejo	-	-	-	-
14. Cacaban	-	-	-	-
J u m l a h	3	574	2	121

Tabel 6.2. Banyaknya Industri Kecil dan
Rumah Tangga Pahun 1987.

Nama Desa	Indst. Kecil		Indst. Rumah Tangga	
	Persh.	Karv.	Persh.	Karyawan
(1)	(2)	(3)	(4)	(5)
1. Syodadi	-	-	1	2
2. Kaliputih	1	5	3	7
3. Cening	-	-	3	10
4. G e t a s	5	25	25	52
5. Banyuringin	11	7	35	61
6. Singorojo	-	-	30	61
7. Ngareanak	1	5	6	13
8. Kedungsari	1	6	5	9
9. Merbuh	3	19	23	36
10. T r a y u	-	-	11	23
11. Kertosari	4	22	5	12
12. Jerukgiling	-	-	1	2
13. Kalirejo	-	-	11	18
14. Cacaban	-	-	1	2
J u m l a h	16	89	160	310

Tabel. 6.3. Banyaknya Sarana Pemasaran

di Kecamatan Singorojo th. 1987.

Nama Desa	BK	Yoperasi/ sojenisnya	TUD	Pasar	Toko warung
(1)	(2)	(3)	(4)	(5)	(6)
1. Sutodadi	-	1	-	-	2
2. Kaliputih	-	-	-	1	8
3. Coning	-	-	-	-	6
4. G e t a s	-	6	-	-	14
5. Banyuringin	-	5	-	1	16
6. Singorojo	-	2	-	-	13
7. Ngareanak	1	10	-	1	12
8. Kedungsari	-	3	1	-	21
9. Merbuh	-	5	-	-	7
10. T r a y u	-	2	-	1	18
11. Kertosari	-	6	-	-	46
12, Jerutgiling	-	1	-	-	2
13. Malirejo	-	-	-	-	13
14. Cacaban	-	2	-	-	2
J u m l a h	1	43	1	4	180

Tabel 7.1. Panjang Jalan dan Jenisnya
di Kecamatan Singorojo th. 1987.

Nama Desa	Aspal	Batu	Tanah
(1)	(2)	(3)	(4)
1. Sukodadi	-	-	12,00
2. Kaliputih	-	2,00	10,00
3. Cening	-	2,00	15,00
4. G e t a s	-	4,00	27,00
5. Banyuringin	-	16,00	20,00
6. Singorojo	4,00	3,00	4,00
7. Ngareanak	2,50	3,00	5,00
8. Kedungsari	3,00	3,00	3,00
9. Merbuh	2,00	3,00	13,00
10. P r a y u	1,00	3,00	2,00
11. Wertosari	3,00	5,00	12,00
12. Jerukgiling	-	1,00	1,00
13. Palirejo	-	2,00	4,00
14. Cacaban	-	2,00	4,00
J u m l a h	15,50	49,00	132,00

Sumber Data : Podes Th 1987/1988

Satuan dlm Km.

Tabel 7.2. Banyaknya Jembatan Besi dan Kayu
di Kecamatan Singorojo tahun 1987.

Nama Desa	Jembatan Besi	Jembatan Kayu
(1)	(2)	(3)
1. Sukodadi	-	-
2. Malinutih	-	2
3. Cening	-	-
4. G e t a s	1	-
5. Banyuringin	1	-
6. Singorojo	1	1
7. Ngareauak	5	1
8. Kedungsari	1	-
9. Horbuh	1	1
10. P r a y u	-	-
11. Vertosari	-	1
12. Jerungiling	-	1
13. Kalirejo	-	2
14. Cacaban	-	3
J u m l a h	10	12

Tabel 7.3. Banyaknya Kendaraan Bermotor
Menurut Jenisnya Tahun 1987.

Nama Desa	Dinas/ Pribadi	Opel/ Colt	Truck/ Bus	Sepeda Motor
(1)	(2)	(3)	(4)	(5)
1. Sutodadi	-	-	-	1
2. Paliputih	-	-	-	6
3. Coning	-	-	-	1
4. G e t a s	-	8	-	34
5. Banyuringin	-	5	-	25
6. Singorojo	1	3	-	9
7. Ngareanak	3	-	-	71
8. Kedungsari	2	8	3	14
9. Merbuh	1	4	2	30
10. F r a y u	2	6	-	34
11. Kertosari	4	21	9	49
12. Jerukgiling	-	-	-	3
13. Kalirejo	-	-	-	7
14. Cacaban	-	-	-	3
J u m l a h	24	55	14	293

Tabel 7.4. Banyaknya Kendaraan tak bermotor menurut jenisnya di Kec. Singorojo th. 1987.

Nama Desa	Dokar	Sepeda	Gerobak
(1)	(2)	(3)	(4)
1. Sutodadi	-	1	-
2. Waliputih	-	6	-
3. Cening	-	1	-
4. T e t a s	-	92	-
5. Banyuringin	-	82	-
6. Singorojo	-	13	-
7. Ngareanak	-	76	-
8. Kedungsari	2	198	-
9. Merbuh	2	70	-
10. P r a u u	-	76	-
11. Kertosari	-	98	-
12. Jemkgiling	-	9	-
13. Kalirejo	-	157	-
14. Sacaban	-	28	-
J u m l a h	4	907	-

Tabel 7.5. Banyaknya Radio, Televisi

di lingkungan Kecamatan Singorojo th. 1987.

Nama Desa	Radio	Televisi	Telephon
(1)	(2)	(3)	(4)
1. Sutodadi	29	1	-
2. Waliputih	106	11	-
3. Gening	25	7	-
4. G e t a s	135	51	2
5. Banyuringin	170	30	-
6. Singorojo	49	8	-
7. Ngareanak	189	73	2
8. Kedungsari	165	27	-
9. Marbuh	36	26	-
10. P r a y u	87	37	1
11. Vertosari	160	78	-
12. Jerugiling	3	1	-
13. Kalirejo	121	34	-
14. Gancangbanjo	38	8	-
Jumlah	2 061	392	4

42

Tabel 8.1. Pertumbuhan BKK Mec.-
Singorojo th 1987 (dalam
satuan ribuan Rupiah).

Bulan	Sisa pinjaman nasabah akhir bulan	Dipinjamilah Masabah bl.	Pembayaran oleh Masabah bl.	Sisa Pinjaman
(1)	(2)	(3)	(4)	(5)
1. Januari	11 800	4 125	3 909	12 016
2. Februari	12 016	5 235	3 670	13 580
3. Maret	13 580	6 085	5 486	14 180
4. April	14 180	4 550	4 438	14 292
5. Mei	14 292	4 240	4 012	14 519
6. Juni	14 519	5 425	5 558	14 386
7. Juli	14 386	5 635	5 280	14 741
8. Agustus	14 741	4 435	4 260	14 916
9. September	14 916	5 280	5 164	15 032
10. Oktober	15 032	5 580	5 084	15 528
11. Nopember	15 528	4 580	3 930	16 178
12. Desember	16 178	5 210	4 730	16 658

Sumber Data : BKK Kecamatan Singorojo.

Tabel 8.2. Dana Pembangunan di Kec.-
Singorojo diperinci mena-
rut sumber dana th 87/88.

Nama Desa	S u m b e r D a n a P e m b.				
	Impres (000)	APED (000)	APED I (000)	APED II (000)	Swadaya (000)
(1)	(2)	(3)	(4)	(5)	(6)
1. Sutodadi	1 660	-	-	-	1 925
2. Waliputih	1 660	376	-	-	7 790
3. Cening	1 660	-	-	X	3 090
4. G e t a s	1 970	-	-	X	17 075
5. Banyuringin	1 350	-	X	-	5 768
6. Singorojo	1 970	-	-	-	12 200
7. Ngareanak	2 280	-	-	X	9 050
8. Kedungsari	1 970	-	X	X	7 725
9. Kerbah	1 350	-	-	-	7 155
10. P r a t y u	1 660	-	-	-	13 215
11. Mertosari	1 660	-	-	-	6 640
12. Jerungiling	1 350	-	-	-	2 115
13. Kalirejo	1 660	-	-	1 250	1 305
14. Cacaban	1 660	-	-	-	2 550
J u m l a h	23 860	376	X	1 250	97 663

Sumber Data : KaUr Bang Kec. Singorojo

Keterangan : X adalah dana tak diketahui.