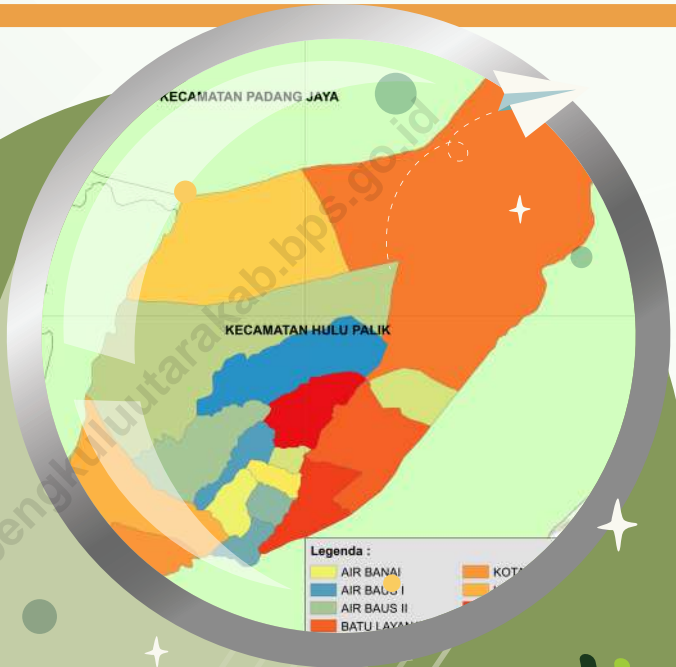


KECAMATAN HULU PALIK DALAM ANGKA *HULU PALIK DISTRICT IN FIGURES* 2024

Volume 6, 2024



**BADAN PUSAT STATISTIK
KABUPATEN BENGKULU UTARA
BPS-STATISTICS OF BENGKULU UTARA REGENCY**

Katalog/Catalogue: 1102001.1703053
ISSN 2623-1298

KECAMATAN HULU PALIK DALAM ANGKA HULU PALIK DISTRICT IN FIGURES 2024

Volume 6, 2024

<https://bengkuluutarakab.bps.go.id>



KECAMATAN HULU PALIK DALAM ANGKA
HULU PALIK District in Figures
2024

Volume 6, 2024

Katalog /*Catalogue*: 1102001.1703053

ISSN: 2623-1298

Nomor Publikasi/*Publication Number*: 17030.24029

Ukuran Buku/*Book Size*: 14,8 cm x 21 cm

Jumlah Halaman/*Number of Pages* : xxvi+100 hal/*pages*

Penyusun Naskah/*Manuscript Drafter*:
BPS Kabupaten Bengkulu Utara
BPS-Statistics of Bengkulu Utara Regency

Penyunting/*Editor*:
BPS Kabupaten Bengkulu Utara
BPS-Statistics of Bengkulu Utara Regency

Pembuat Kover/*Cover Designer*:
BPS Kabupaten Bengkulu Utara
BPS-Statistics of Bengkulu Utara Regency

Penerbit/*Publisher*
©BPS Kabupaten Bengkulu Utara/*BPS-Statistics of Bengkulu Utara Regency*

Sumber Ilustrasi/*Illustration Source*: Freepik

Dilarang mereproduksi dan/atau menggandakan sebagian atau seluruh isi buku ini untuk tujuan komersial tanpa izin tertulis dari Badan Pusat Statistik Kabupaten Bengkulu Utara.

It is prohibited to reproduce and/or duplicate part or all of this book for commercial purpose without permission from BPS-Statistics of Bengkulu Utara Regency.

TIM PENYUSUN/COMPILERS
KECAMATAN HULU PALIK DALAM ANGKA
HULU PALIK District in Figures
2024

Volume 6, 2024

Pengarah/Director

Iin Inayati

Penanggung Jawab/Persons in Charge

Iin Inayati

Penyunting/Editors

Rahmah Zahidah

Pengolah Data dan Penulis Naskah/Data Processor and Writers

Ditha Runita

Penata Letak/Layout Designers

Ditha Runita

Penerjemah/Translators

Ditha Runita

KONTRIBUTOR DATA/DATA CONTRIBUTORS

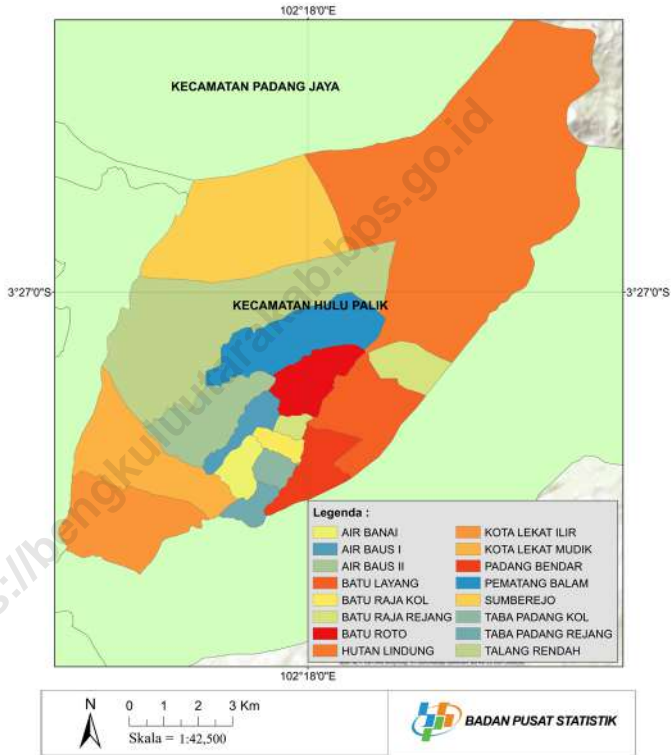
1. Kementerian Agama/*Ministry of Religious Affair*
2. Kementerian Pendidikan dan Kebudayaan/*Ministry of Education and Culture*
3. Badan Meteorologi Klimatologi dan Geofisika/*Meteorological, Climatology, and Geophysical Agency*
4. Badan Pusat Statistik/*BPS-Statistics Indonesia*
5. Dinas Kependudukan dan Pencatatan Sipil Kabupaten Bengkulu Utara/*Regional Population and Civil Registry of Bengkulu Utara*
6. Kantor Urusan Agama Kecamatan Hulu Palik/*Relligious Affair Office of Hulu Palik District*
7. Kecamatan Hulu Palik/ *Hulu Palik District*

<https://bengkuluutarakab.bps.go.id/>

PETA WILAYAH KECAMATAN HULU PALIK

MAP OF HULU PALIK DISTRICT

Sketsa Peta Kecamatan Hulu Palik



KEPALA BPS KABUPATEN BENGKULU UTARA
HEAD OF BPS-STATISTICS OF BENGKULU UTARA REGENCY



IIN INAYATI

KATA PENGANTAR

Publikasi “KECAMATAN HULU PALIK DALAM ANGKA 2024” ini merupakan lanjutan dari publikasi-publikasi sebelumnya dan merupakan upaya dalam mengembangkan perstatistikan daerah untuk menyediakan data yang terpadu bagi berbagai keperluan daerah.

Dalam publikasi ini disajikan tabel-tabel, grafik serta uraian-uraian singkat mengenai berbagai bidang. Hal ini dimaksudkan, agar pemakai data akan cepat mendapat gambaran mengenai Kecamatan Hulu Palik dewasa ini, kemajuan pembangunan yang dicapai, potensi daerah bagi penanaman modal baik domestik maupun luar negeri.

Data statistik yang disajikan dalam publikasi ini merupakan data resmi dari berbagai sumber instansi pemerintah dan swasta. Penyajian datanya diusahakan dalam bentuk tabel statistik yang dapat dengan mudah menunjukkan konsistensinya dan keterpaduannya. Berhasil dengan baik publikasi ini adalah berkat kerjasama yang baik dari Kecamatan Hulu Palik dan bantuan segenap dinas/ instansi serta badan-badan swasta dalam memberikan data yang diperlukan.


Berhubungan dengan itu kami menyampaikan terima kasih kepada Kecamatan Hulu Palik atas kerjasamanya dan terima kasih pula kepada semua pihak yang membantu dalam penyiapan publikasi ini.

Terima Kasih.

Arga Makmur , September 2024

Kepala BPS

Kabupaten Bengkulu Utara



IIN INAYATI

PREFACE

This publication “HULU PALIK DISTRICT IN FIGURES 2024” is a continuation of previous publications and is an effort to develop regional statistics to provide integrated data for various regional needs.

In this publication, tables, graphs and descriptions are presented brief about various fields. This is intended so that data users will quickly get an overview of Hulu Palik District today, progress development achieved, regional potential for domestic investment or abroad.

The statistical data presented in this publication is official data from various sources from government and private agencies. Efforts have been made to present the data in the form of a statistical table that can easily show its consistency and its integration. The success of this publication is thanks to cooperation good services from Hulu Palik District and assistance from all departments/agencies and agencies private sector in provide data Which required.

In this regard, we express our thanks to Hulu Palik District for its cooperation and thanks also to all parties who assisted in the preparation of this publication.

Thank You.

Arga Makmur, September 2024
Head of BPS-Statistics of Bengkulu Utara
Regency



IIN INAYATI

DAFTAR ISI/CONTENTS
KECAMATAN HULU PALIK DALAM ANGKA
Hulu Palik District in Figures
2024
 Volume VI, 2024

	Halaman <i>Page</i>
Kata Pengantar/ <i>Preface</i>	xii
Daftar Isi/ <i>Contents</i>	xiii
Daftar Tabel/ <i>List of Tables</i>	xv
Daftar Gambar/ <i>List of Figures</i>	xxi
Penjelasan Umum/ <i>Explanatory Notes</i>	xxiii
Daftar Singkatan/ <i>List of Abbreviation</i>	xxv
1. Geografi/ <i>Geography</i>	1
2. Pemerintahan/ <i>Government</i>	11
3. Penduduk/ <i>Population</i>	23
4. Sosial dan Kesejahteraan Rakyat/ <i>Social and Welfare</i>	33
5. Pertanian/ <i>Agriculture</i>	59
6. Pariwisata, Transportasi, dan Komunikasi/ <i>Tourism, Transportation, and Communication</i>	73
7. Perbankan, Koperasi, dan Perdagangan/ <i>Banking, Cooperative, and Trade</i>	87
Daftar Pustaka/ <i>Bibliography</i>	99

DAFTAR TABEL/LIST OF TABLES

Tabel Table		Halaman Page
1.	GEOGRAFI/GEOGRAPHY	
1.1	Luas Daerah Menurut Desa/Kelurahan di Kecamatan Hulu Palik, 2023 <i>Total Area by Villages/Kelurahan in Hulu Palik District, 2023</i>	8
1.2	Jarak ke Ibukota Kecamatan dan Ibukota Kabupaten/Kota Menurut Desa/Kelurahan di Kecamatan Hulu Palik (km), 2023 <i>Distance to the District Capital and Regency/Municipal Capital by Villages/Kelurahan in Hulu Palik District (km), 2023</i>	9
2.	PEMERINTAHAN/GOVERNMENT	
2.1	WILAYAH ADMINISTRATIF ADMINISTRATIVE AREA	
2.1.1	Jumlah Rukun Warga (RW) dan Dusun Menurut Desa/ Kelurahan di Kecamatan Hulu Palik, 2023 <i>Number of Rukun Warga and Dusun by Villages¹/Kelurahan in Hulu Palik District, 2023</i>	18
2.2	SUMBER DAYA MANUSIA HUMAN RESOURCES	
2.2.1	Jumlah Pegawai Negeri Sipil Menurut Pemerintah Daerah dan Jenis Kelamin di Kecamatan Hulu Palik, 2023 <i>Number of Civil Servants by Local Government and Sex in Hulu Palik District, 2023</i>	19
2.2.2	Jumlah Pegawai Negeri Sipil Pemerintah Daerah Kecamatan Hulu Palik Menurut Tingkat Pendidikan dan Jenis Kelamin, 2023 <i>Number of Civil Servants of Hulu Palik District Government by Educational Level and Sex, 2023</i>	21
3.	PENDUDUK/POPULATION	

Tabel Table	Halaman Page	
3.1	Penduduk, Distribusi Persentase Penduduk, Kepadatan Penduduk, Rasio Jenis Kelamin Penduduk Menurut Desa/Kelurahan di Kecamatan Hulu Palik, 2023 <i>Population, Percentage Distribution of Population, Population Density, and Population Sex Ratio by Villages/Kelurahan in Hulu Palik District, 2023</i>	30
3.2	Jumlah Penduduk Menurut Kelompok Umur dan Jenis Kelamin di Kecamatan Hulu Palik, 2023 <i>Population by Age Groups and Sex in Hulu Palik District, 2023</i>	32
4.	SOSIAL DAN KESEJAHTERAAN RAKYAT/SOCIAL AND WELFARE	
4.1	PENDIDIKAN EDUCATION	
4.1.1	Jumlah Sekolah Menurut Tingkat Pendidikan di Kecamatan Hulu Palik, 2023/2024 <i>Number of Schools by Educational Level in Hulu Palik District, 2023/2024</i>	40
4.1.2	Jumlah Guru Menurut Tingkat Pendidikan di Kecamatan Hulu Palik, 2023/2024 <i>Number of Teachers by Educational Level in Hulu Palik District, 2023/2024</i>	41
4.1.3	Jumlah Murid Menurut Tingkat Pendidikan di Kecamatan Hulu Palik, 2023/2024 <i>Number of Pupils by Educational Level in Hulu Palik District, 2023/2024</i>	42
4.2	KESEHATAN HEALTH	
4.2.1	Banyaknya Desa ¹ /Kelurahan yang Memiliki Sarana Kesehatan Menurut Jenis Sarana Kesehatan di Kecamatan Hulu Palik, 2021–2023 <i>Number of Villages¹/Kelurahan Health Facilities by Type of Health Facilities in Hulu Palik District, 2021–2023</i>	43
4.3	PERUMAHAN DAN LINGKUNGAN HOUSING AND ENVIRONMENT	

4.3.1	Banyaknya Desa ¹ /Kelurahan Menurut Sumber Air Minum Sebagian Besar Keluarga di Kecamatan Hulu Palik, 2021–2023 <i>Number of Villages¹/Kelurahan by Drinking Water Source of Majority Family in Hulu Palik District, 2021–2023</i>	44
4.3.2	Banyaknya Keluarga Menurut Desa/Kelurahan dan Jenis Pengguna Listrik di Kecamatan Hulu Palik, 2023 <i>Number of Family by Villages/Kelurahan and Type of Electricity Consumer in Hulu Palik District, 2023</i>	45
4.3.3	Banyaknya Desa ¹ /Kelurahan Menurut Sumber Penerangan Jalan Utama Desa/Kelurahan di Kecamatan Hulu Palik, 2021–2023 <i>Number of Villages¹/Kelurahan by Source of Villages/Kelurahan's Main Street Illumination in Hulu Palik District, 2021–2023</i>	46
4.3.4	Banyaknya Desa ¹ /Kelurahan Menurut Penggunaan Fasilitas Tempat Buang Air Besar Sebagian Besar Keluarga di Kecamatan Hulu Palik, 2021–2023 <i>Number of Villages¹/Kelurahan by Toilet Facility Used by Majority Family in Hulu Palik District, 2021–2023</i>	47
4.3.5	Banyaknya Desa/Kelurahan Menurut Jenis Bahan Bakar untuk Memasak yang Digunakan Sebagian Besar Keluarga di Kecamatan Hulu Palik, 2023 <i>Number of Villages/Kelurahan by Type of Cooking Fuel Used by Majority Family in Hulu Palik District, 2023</i>	48
4.4	AGAMA DAN SOSIAL LAINNYA RELIGION AND OTHER SOCIAL AFFAIRS	
4.4.1	Jumlah Tempat Peribadatan Menurut Desa/ Kelurahan di Kecamatan Hulu Palik, 2023 <i>Number of Worship Places by Villages/Kelurahan in Hulu Palik District, 2023</i>	49
4.4.2	Banyaknya Kejadian Bencana Alam Menurut Desa/Kelurahan dan Jenis Bencana Alam di Kecamatan Hulu Palik, 2023 <i>Number of Natural Disaster Events by Villages/Kelurahan and Type of Natural Disaster in Hulu Palik District, 2023</i>	50
4.4.3	Banyaknya Korban Jiwa Akibat Bencana Alam Menurut Desa/ Kelurahan dan Jenis Bencana Alam di Kecamatan Hulu Palik, 2023 <i>Number of Fatalities Due to Natural Disasters by Villages/Kelurahan and Type of Natural Disaster in Hulu Palik District, 2023</i>	53

Tabel Table	Halaman Page	
4.4.4	Keberadaan Fasilitas/Upaya Antisipasi/Mitigasi Bencana Alam Menurut Desa/Kelurahan di Kecamatan Hulu Palik, 2023 <i>Existence of Facilities/Efforts for Anticipation/Mitigation of Natural Disasters by Villages/Kelurahan by Villages/Kelurahan in Hulu Palik District, 2023</i>	56
4.4.5	Banyaknya Desa/Kelurahan yang Memiliki Kelompok Kegiatan Olahraga Menurut Jenis Olahraga dan Ketersediaan Fasilitas/Lapangan Olahraga di Kecamatan Hulu Palik, 2023 <i>Number of Villages/Kelurahan Having Sport Activities Groups by Type of Sport and Availability of Sport Facilities/Fields in Hulu Palik District, 2023</i>	58
5. PERTANIAN/AGRICULTURE		
5.1	Luas Panen Tanaman Sayuran dan Buah-buahan Semusim Menurut Jenis Tanaman di Kecamatan Hulu Palik (ha), 2020–2023 <i>Harvested Area of Seasonal Vegetables and Fruits by Kind of Plant in Hulu Palik District (ha), 2020–2023</i>	66
5.2	Produksi Tanaman Sayuran dan Buah-buahan Semusim Menurut Jenis Tanaman di Kecamatan Hulu Palik (kuintal), 2020–2023 <i>Production of Seasonal Vegetables and Fruits by Kind of Plant in Hulu Palik District (quintal), 2020–2023</i>	67
5.3	Luas Panen Tanaman Biofarmaka Menurut Jenis Tanaman di Kecamatan Hulu Palik (m ²), 2020–2023 <i>Harvested Area of Medicinal Plants by Kind of Plant in Hulu Palik District (m²), 2020–2023</i>	68
5.4	Produksi Tanaman Biofarmaka Menurut Jenis Tanaman di Kecamatan Hulu Palik (kg), 2020–2023 <i>Production of Medicinal Plants by Kind of Plant in Hulu Palik District (kg),2020–2023</i>	69
5.5	Luas Panen Tanaman Hias Menurut Jenis Tanaman di Kecamatan Hulu Palik (m ²), 2020–2023 <i>Harvested Area of Ornamental Plants by Kind of Plant in Hulu Palik District (m²), 2020–2023</i>	70

Tabel Table	Halaman Page	
5.6	Produksi Tanaman Hias Menurut Jenis Tanaman di Kecamatan Hulu Palik (tangkai), 2020–2023 <i>Production of Ornamental Plants by Kind of Plant n Hulu Palik District (stalks), 2020–2023</i>	71
5.7	Produksi Buah-Buahan dan Sayuran Tahunan Menurut Jenis Tanaman di Kecamatan Hulu Palik (kuintal), 2020–2023 <i>Production of Annual Fruits and Vegetables by Kind of Plant in Hulu Palik District (kuintal), 2020–2023</i>	72
6.	PARIWISATA, TRANSPORTASI, DAN KOMUNIKASI/TOURISM, TRANSPORTATION, AND COMMUNICATION	
6.1	PARIWISATA TOURISM	
6.1.1	Jumlah Sarana Akomodasi Menurut Desa/Kelurahan dan Jenis Akomodasi di Kecamatan Hulu Palik, 2023 <i>Number of Accomodation Facilities by Villages/Kelurahan and Type of Accomodation in Hulu Palik District, 2023</i>	80
6.2	TRANSPORTASI TRANSPORTATION	
6.2.1	Prasarana dan Sarana Transportasi Antardesa/Kelurahan Menurut Desa/Kelurahan di Kecamatan Hulu Palik, 2023 <i>Inter-Villages/Kelurahan Transportation Infrastructure and Facilities by Villages/Kelurahan in Hulu Palik District, 2023</i>	81
6.3	KOMUNIKASI COMMUNICATION	
6.2.2	Keberadaan Kantor Pos/Pos Pembantu/Rumah Pos, Pos Keliling, dan Perusahaan/Agen Jasa Ekspedisi Swasta Menurut Desa/Kelurahan di Kecamatan Hulu Palik, 2023 <i>Number of Post Office/Subsidiary of Post Office, Mobile Portal Service, Private Expedition Service Company by Villages/Kelurahan in Hulu Palik District, 2023</i>	83

Tabel
Table

Halaman
Page

6.3.1	Jumlah Menara Telepon seluler dan Operator Layanan Komunikasi Telepon Seluler Menurut Desa/ Kelurahan di Kecamatan Hulu Palik, 2023 <i>Number of Base Transceiver Station (BTS) and Cellular Phone Communication Service Operators by Villages/Kelurahan in Hulu Palik District, 2023</i>	84
6.3.2	Kekuatan Sinyal Telepon Seluler dan Jenis Sinyal Internet Telepon Seluler Menurut Desa/Kelurahan di Kecamatan Hulu Palik, 2023 <i>The Strenght of Cellular Phone Signal by Villages/Kelurahan in Hulu Palik District, 2023</i>	85
7.	PERBANKAN, KOPERASI, DAN PERDAGANGAN/BANKING, COOPERATIVE, AND TRADE	
7.1	Banyaknya Sarana Lembaga Keuangan Bank Menurut Desa/ Kelurahan dan Jenis Bank di Kecamatan Hulu Palik, 2023 <i>Number of Bank by Villages/Kelurahan and Type of Bank in Hulu Palik District, 2023</i>	94
7.2	Banyaknya Koperasi Aktif Menurut Menurut Desa/Kelurahan dan Jenis Koperasi di Kecamatan Hulu Palik, 2023 <i>Number of Cooperative by Villages/Kelurahan and Type of Cooperative in Hulu Palik District, 2023</i>	95
7.3	Banyaknya Sarana Perdagangan Menurut Desa/Kelurahan dan Jenis Sarana Perdagangan di Kecamatan Hulu Palik, 2023 <i>Number of Trade Facilities by Villages/Kelurahan and Type of Trade Facilities in Hulu Palik District, 2023</i>	97

DAFTAR GAMBAR/LIST OF FIGURES

Gambar Figure		Halaman Page
1.1	Jarak ke Ibukota Kecamatan Menurut Desa/ Kelurahan di Kecamatan Hulu Palik (km), 2023 <i>Distance of the District Capital by Village/Kelurahan in Hulu Palik District, 2023.....</i>	6
1.2	Jarak ke Ibukota Kabupaten Menurut Desa/ Kelurahan di Kecamatan Hulu Palik (km), 2023 <i>Distance to the Regency/Municipal by Village/Kelurahan in Hulu Palik District (km), 2023</i>	7
2.1	Jumlah Dusun Menurut Desa/Kelurahan di Kecamatan Hulu Palik, 2023 <i>Number of Dusun by Villages/Kelurahan in Hulu Palik Distict, 2023.....</i>	15
2.2	Jumlah Pegawai Negeri Sipil Menurut Pemerintah Daerah dan Jenis Kelamin di Kecamatan Hulu Palik, 2023 <i>Number of Civil Servants by Local Government and Sex in Hulu Palik District.....</i>	16
3.1	Jumlah Penduduk Berdasarkan Jenis Kelamin di Kecamatan Hulu Palik, 2023 <i>Population by Gender in Hulu Palik District, 2023.....</i>	28
3.2	Jumlah Penduduk Menurut Desa/Kelurahan di Kecamatan Hulu Palik, 2023 <i>Population by Villages/Kelurahan in Hulu Palik District, 2023.....</i>	29
4.1	Jumlah Sekolah Menurut Tingkat Pendidikan di Kecamatan Hulu Palik, 2023/2024 <i>Number of Schools by Educational Level in Hulu Palik District, 2023/2024</i>	38
4.2	Banyaknya Desa/Kelurahan yang Memiliki Sarana Kesehatan Menurut Jenis Sarana Kesehatan di Kecamatan Hulu Palik, 2023 <i>Number of Villages/Kelurahan Health Facilities by Type of Health Facilities in Hulu Palik District, 2023</i>	39
5.1	Produksi Tanaman Sayuran dan Buah-buahan Semusim Menurut Jenis Tanaman di Kecamatan Hulu Palik (kuintal), 2023	

Gambar Figure	Halaman Page
	66
5.2	67
6.1	80
6.2	81
7.1	94
7.2	95

PENJELASAN UMUM/EXPLANATORY NOTES

Tanda-tanda, satuan-satuan, dan lain-lainnya yang digunakan dalam publikasi ini adalah sebagai berikut:

Symbols, measurement units, and acronyms which are used in this publication, are as follows:

1. TANDA-TANDA/SYMBOLS

Data tidak tersedia/ <i>Data not available</i>	: ...
Tidak ada atau nol / <i>Null or zero</i>	: -
Data dapat diabaikan/ <i>Data negligible</i>	: ~0
Tanda decimal/ <i>Decimal point</i>	: ,
Data tidak dapat ditampilkan/ <i>Not applicable</i>	: NA
Angka estimasi/ <i>Estimated figures</i>	: e
Angka diperbaiki/ <i>Revised figures</i>	: r
Angka sementara/ <i>Preliminary figures</i>	: *
Angka sangat sementara/ <i>Very preliminary figures</i>	: **
Angka sangat sangat sementara/ <i>Very very preliminary figures</i>	: ***

2. SATUAN/UNITS

barel/ <i>barrel</i>	: 158,99 liter/ <i>litres</i> = 1/6,2898 m ³
hektare (ha)/ <i>hectare (ha)</i>	: 10.000 m ²
kilometer (km)/ <i>kilometres (km)</i>	: 1.000 meter/ <i>meters (m)</i>
knot/ <i>knot</i>	: 1,8523 km/jam (<i>km/hour</i>)
kuintal/ <i>quintal</i>	: 100 kg
KWh	: 1.000 Watt <i>hour</i>
MWh	: 1.000 KWh
liter (untuk beras)/ <i>litre (for rice)</i>	: 0,80 kg
MMSCF	: 1/35,3 m ³
metrik ton (m.ton)/ <i>metric ton (m. ton)</i>	: 0,98421 long ton = 1.000 kg
ons/ <i>ounce</i>	: 28,31 gram/ <i>grams</i>
ton	: 1.000 kg

Satuan lain: buah, dus, butir, helai/lembar, kaleng, batang, pulsa, ton kilometer (ton-km), jam, menit, persen (%).

Other units: unit, pack, pieces, sheet, tin, pulse, ton-kilometres(ton-km), hour, minute, percent (%).

Perbedaan angka di belakang koma disebabkan oleh pembulatan angka.

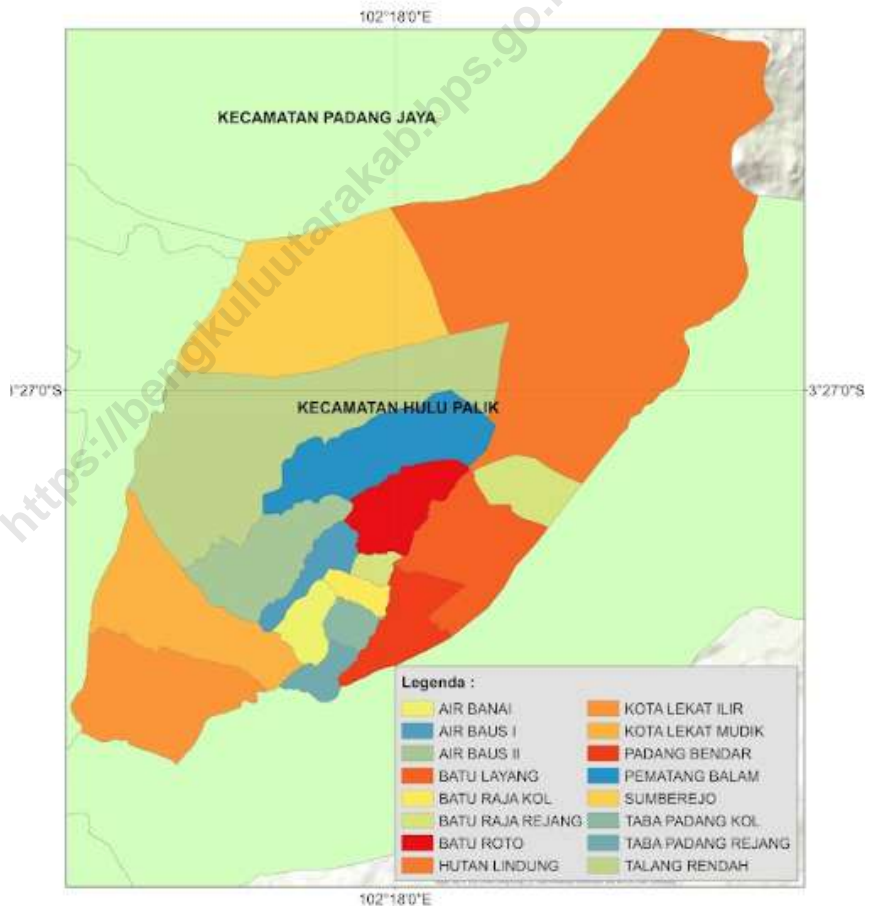
The difference in decimal numbers is caused by rounding.

DAFTAR SINGKATAN/LIST OF ABBREVIATION

SI	: Stasiun Iklim/ <i>Climate Station</i>
SMPK	: Stasiun Meterologi Pertanian Khusus/ <i>Special Agricultural Meteorological Station</i>
t.t	: Tempat tidur/ <i>Bed</i>
BCG	: Bacillus Calmette Guerin
DPT	: Difteri, Pertusis, Tetanus/ <i>Diphtheria, Tetanus, and Pertussis</i>
TT	: Tetanus Toxoid
IOT	: Industri Obat Tradisional/ <i>Traditional Medicine Industry</i>
IKOT	: Industri Kecil Obat Tradisional/ <i>Traditional Medicine Small Industry</i>
Alkes	: Alat kesehatan/ <i>Health Kits</i>
PKRT	: Perbekalan Kesehatan Rumah tangga/ <i>Household Health Logistics</i>
Kompl	: Komplemen/ <i>Complement</i>
IRTP	: Industri Pangan Produksi Rumah Tangga/ <i>Foods Home Industry</i>
PBF	: Pedagang Besar Farmasi/ <i>Pharmacy Whole-seller</i>
GFK	: Gudang Farmasi Kab/Kota/Regency/ <i>Municipality Pharmacy Warehouse</i>
RB	: Rumah Bersalin/ <i>Delivery House</i>
Pustu	: Puskesmas pembantu/ <i>Auxiliary Public Health Center</i>
BP	: Balai Pengobatan/ <i>Polyclinic</i>
TPS	: Tempat Pembuangan Sampah Sementara / <i>landfill</i>
Jamkesmas	: Jaminan kesehatan masyarakat miskin/ <i>Poor public health insurance</i>
PJKMU	: Program Jaminan Kesehatan Masyarakat Umum/ <i>General Public Health Insurance Program</i>
SIUP	: Surat Ijin Usaha Perdagangan/ <i>Trading Permission Letter</i>
TDP	: Tanda Daftar Perusahaan/ <i>Company Registration Identity</i>
API	: Angka Pengenal Importir/ <i>Importer's Identity Number</i>

01

GEOGRAFI GEOGRAPHY



PENJELASAN TEKNIS

1. Data geografi desa/kelurahan di Kecamatan Hulu Palik terdiri atas luas wilayah, jarak antar desa/kelurahan dengan ibukota kecamatan dan ibukota kabupaten, serta letak geografis desa/kelurahan di Kecamatan Hulu Palik.
2. Kecamatan Hulu Palik merupakan Kecamatan yang terdiri dari 15 desa definitif. Ibukota Kecamatan Hulu Palik terletak di Desa Taba Padang Kol.
3. Kecamatan Hulu Palik keadaan topografinya banyak dataran, sebagian berada dipinggir Bukit yang berbatasan dengan Kabupaten Rejang Lebong. Seperti wilayah Indonesia pada umumnya, kecamatan Hulu Palik beriklim tropis dengan curah hujan yang cukup tinggi sepanjang tahun yaitu berkisar 1.000 – 2.000 mm per tahun dengan variasi cukup merata setiap bulan.
4. Vegetasi yang tumbuh di wilayah kecamatan Hulu Palik sangat beragam, seperti kayu meranti, pulai, ketuko dan berbagai jenis buah-buahan seperti cempedak, salak, durian, mangga, rambutan dan berbagai tanaman perkebunan seperti karet, kopi, Kelapa Sawit dan kakao. Di kecamatan ini juga terdapat hutan lindung yang bertujuan untuk menjaga kelestarian alam.

TECHNICAL NOTES

1. *Geography data of village/ kelurahan in Hulu Palik district consists of an area, the distance between village/ kelurahan with the capital of the district, and the capital of the regency, and Geographical Location in Hulu Palik District.*
2. *Hulu Palik district is a district consisting of 15 definitive villages. The capital of Hulu Palik district is located in Taba Padang Kol Village.*
3. *Hulu Palik district has many plains topography, some of which are on the edge of a hill bordering Rejang Lebong Regency. Like the rest of Indonesia in general, Hulu Palik district has a tropical climate with quite high rainfall throughout the year, ranging from 1,000 to 2,000 mm per year with fairly even variations every month.*
4. *The vegetation that grows in the Hulu Palik district is very diverse, such as meranti wood, pulai, tapo and various types of fruits such as cempedak, salak, durian, mango, rambutan and various plantation crops such as rubber, coffee, oil palm and cocoa. In this district there is also a protected forest which aims to preserve nature. While the fauna that are often found in Hulu Palik district include deer, wild boars,*

Sedangkan fauna yang banyak dijumpai di Kecamatan Hulu Palik diantaranya Rusa, Babi Hutan, Kambing Hutan dan lain sebagainya.

forest goats and so on.

<https://bengkuluutarakab.bps.go.id>

ULASAN

Kecamatan Hulu Palik merupakan salah satu kecamatan yang terletak di Kabupaten Bengkulu Utara. Batasbatas wilayah Kecamatan Napal Putih adalah:

- Sebelah Utara: Kecamatan Arma Jaya
- Sebelah Selatan: Kecamatan Kerkap
- Sebelah Timur: Kabupaten Rejang Lebong
- Sebelah Barat: Kecamatan Kerkap

Secara geografis, keseluruhan wilayah desa yang ada di Kecamatan Hulu Palik merupakan wilayah yang bukan merupakan pantai. Hal ini juga dikarenakan, tidak ada wilayah di Kecamatan Hulu Palik yang berdekatan langsung dengan pantai.

Kecamatan Hulu Palik memiliki 15 wilayah administratif desa. Desa yang memiliki wilayah terluas adalah Desa Batu Roto dengan persentase luas wilayah 19,92 persen dari total keseluruhan wilayah Kecamatan Hulu Palik. Sedangkan, desa yang memiliki luas terkecil adalah Desa Taba Padang Kol.

Desa yang memiliki jarak tempuh terjauh menuju kantor kecamatan adalah Desa Sumberejo, kemudian Desa Talang Rendah, dan Desa Batu Layang

DESCRIPTION

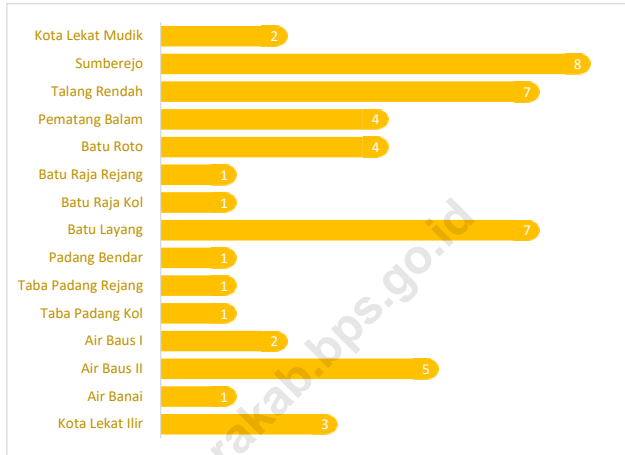
Hulu Palik District is one of the districts located in North Bengkulu Regency. The boundaries of the Hulu Palik district are:

- *North side: Arma Jaya district*
- *South side: Kerkap district*
- *East side: Rejang Lebong Regency*
- *West side: Kerkap district*

Geographically, the entire village area in Hulu Palik district is an area that is not a beach. Because, there is no area in Hulu Palik District which is directly adjacent to the beach.

Hulu Palik district has 15 village administrative areas. The village with the largest area is Batu Roto Village with a percentage of 19.92 percent of the total area of Hulu Palik District. Meanwhile, the village with the smallest area is Taba Padang Kol Village.

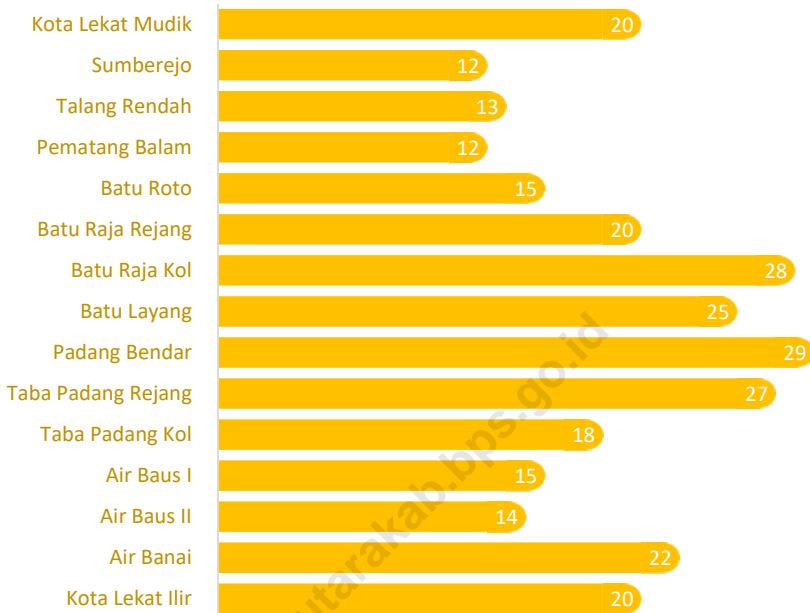
The villages that have the furthest distance to the district office are Sumberejo Village, then Talang Rendah Village, and Batu Layang Village.



Sumber/Source : Kecamatan Hulu Palik/ Hulu Palik District

Gambar 1.1
Figures

Jarak ke Ibukota Kecamatan Menurut Desa/Kelurahan di Kecamatan Hulu Palik (km), 2023
Distance to the District Capital by Village/Kelurahan in Hulu Palik District (km), 2023



Sumber/Source: Kecamatan Hulu Palik/ Hulu Palik District

Gambar 1.2 Jarak ke Ibukota Kabupaten Menurut Desa/Kelurahan di Kecamatan Hulu Palik (km), 2023
Figures 1.2 Distance to the Regency/Municipal by Village/Kelurahan in Hulu Palik District (km), 2023

Tabel 1.1
Table

Luas Daerah Menurut Desa/Kelurahan di Kecamatan Hulu Palik, 2023
Total Area by Villages/Kelurahan in Hulu Palik District, 2023

Desa/Kelurahan Village/Kelurahan	Luas Total Area (km²/sq.km)	Persentase terhadap Luas Kecamatan Percentage to District Area
(1)	(2)	(3)
Kota Lekat Ilir	N/A	N/A
Air Banai	N/A	N/A
Air Baus II	N/A	N/A
Air Baus I	N/A	N/A
Taba Padang Kol	N/A	N/A
Taba Padang Rejang	N/A	N/A
Padang Bendar	N/A	N/A
Batu Layang	N/A	N/A
Batu Raja Kol	N/A	N/A
Batu Raja Rejang	N/A	N/A
Batu Roto	N/A	N/A
Pematang Balam	N/A	N/A
Talang Rendah	N/A	N/A
Sumberejo	N/A	N/A
Kota Lekat Mudik	N/A	N/A
Hulu Palik	74,50	100

Catatan/Note: -

Sumber/Source: Badan Perencanaan Pembangunan, Penelitian dan Pengembangan Daerah Kabupaten Bengkulu Utara/Regional Planning, Research and Development Agency of Bengkulu Utara Regency

Tabel 1.2
Table

Jarak ke Ibukota Kecamatan dan Ibukota Kabupaten/Kota Menurut Desa/Kelurahan di Kecamatan Hulu Palik (km), 2023
Distance to the District Capital and Regency/Municipal Capital by Villages/Kelurahan in Hulu Palik District (km), 2023

Desa/Kelurahan <i>Village/Kelurahan</i>	Jarak ke Ibukota Kecamatan <i>Distance to District Capital</i>	Jarak ke Ibukota Kabupaten/ Kota <i>Distance to Regency/Municipal Capital</i>
(1)	(2)	(3)
Kota Lekat Ilir	3	20
Air Banai	1	22
Air Baus II	5	14
Air Baus I	2	15
Taba Padang Kol	1	18
Taba Padang Rejang	1	27
Padang Bendar	1	29
Batu Layang	7	25
Batu Raja Kol	1	28
Batu Raja Rejang	1	20
Batu Roto	4	15
Pematang Balam	4	12
Talang Rendah	7	13
Sumberejo	8	12
Kota Lekat Mudik	2	20

Catatan/Note: -

Sumber/Source: Kecamatan Hulu Palik/ *Hulu Palik District*

02

**PEMERINTAHAN
GOVERNMENT**



PENJELASAN TEKNIS

1. Satuan lingkungan setempat (SLS) adalah satuan lingkungan di bawah desa/kelurahan. Istilah SLS bisa berbeda antar daerah, seperti rukun tetangga (RT), rukun warga (RW), dusun atau lingkungan. Batas SLS bisa berupa batas alam/buatan, tetapi ada juga yang hanya berupa dinding rumah atau tanah kosong
2. Desa adalah desa dan desa adat atau yang disebut dengan nama lain, selanjutnya disebut desa adalah kesatuan masyarakat hukum yang memiliki batas wilayah yang berwenang untuk mengatur dan mengurus urusan pemerintahan, kepentingan masyarakat setempat berdasarkan prakarsa masyarakat, hak asal usul, dan/atau hak tradisional yang diakui dan dihormati dalam sistem pemerintahan Negara Kesatuan Republik Indonesia
3. Kelurahan adalah pembagian wilayah administratif di Indonesia di bawah kecamatan. Dalam konteks otonomi daerah di Indonesia, kelurahan merupakan wilayah kerja lurah sebagai Perangkat Daerah Kabupaten atau Kota. Kelurahan dipimpin oleh seorang kepala kelurahan yang disebut lurah selaku perangkat kecamatan dan bertanggung jawab kepada camat. Lurah diangkat oleh bupati/wali kota

TECHNICAL NOTES

1. *The local environmental unit (SLS) is an environmental unit under the village/kelurahan. The term SLS can be different between regions, such as neighborhood units (RT), community units (RW), hamlets or neighborhoods. SLS boundaries can be in the form of natural/artificial boundaries, but some are only in the form of house walls or vacant land*
2. *Village is a village and traditional village or what is called by another name, hereinafter referred to as village is a legal community unit that has territorial boundaries that are authorized to regulate and manage government affairs, the interests of the local community based on community initiatives, origin rights, and/or traditional rights recognized and respected in the government system of the Unitary State of the Republic of Indonesia.*
3. *Kelurahan is the division of administrative areas in Indonesia under districts. In the context of regional autonomy in Indonesia, the kelurahan is the work area of the lurah as a Regency or City Regional Apparatus. The village is led by a chief called the lurah as the district apparatus and is responsible to the district head. Lurah is appointed by the regent at the suggestion of the regional secretary from a civil servant*

atas usul sekretaris daerah dari pegawai negeri sipil yang memenuhi persyaratan sesuai dengan ketentuan peraturan perundangundangan (UndangUndang Nomor 23 Tahun 2014 Tentang Pemerintahan Daerah).

4. Unit Permukiman Transmigrasi (UPT) adalah satuan permukiman transmigrasi yang berfungsi sebagai tempat tinggal dan tempat usaha transmigran yang sejak awal direncanakan untuk membentuk suatu desa atau bergabung dengan desa setempat. Organisasi UPT merupakan kelembagaan yang bersifat sementara dibentuk sekurang kurangnya 2 bulan sebelum transmigran ditempatkan dan paling lama 5 tahun.
5. Satuan Permukiman Transmigrasi (SPT) adalah satuan permukiman potensial yang ditetapkan sebagai permukiman transmigrasi untuk mendukung pusat pertumbuhan ekonomi pada wilayah yang sudah ada atau sedang berkembang sesuai dengan rencana tata ruang wilayah.

who meets the requirements in accordance with the provisions of the legislation (Law Number 23 of 2014 concerning Regional Government).

4. *The Transmigration Settlement Unit (UPT) is a transmigration settlement unit that functions as a residence and a place of business transmigrants who originally planned to form a village or join a local village. The UPT organization is a temporary institution formed at least 2 months before transmigrants are placed and a maximum of 5 years.*
5. *Transmigration Settlement Unit (SPT) is a potential settlement unit designated as a transmigration settlement to support economic growth centers in areas that already exist or are developing in accordance with the regional spatial plan.*

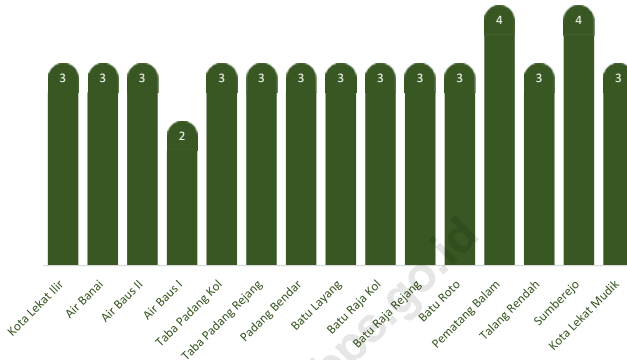
ULASAN

Seluruh wilayah administrasi dibawah Kecamatan Hulu Palik adalah pemerintahan Desa sebanyak 15 desa. Tidak ada desa yang berstatus kelurahan atau wilayah administrasi lainnya. SLS terkecil dibawah wilayah Administrasi Desa di Kecamatan Hulu Palik diantaranya adalah Dusun. Desa dengan wilayah SLS terkecil terbanyak adalah Pematang Balam dan Sumberejo.

DESCRIPTION

The entire administrative area under the Hulu Palik district is village administration called Desa. Hulu Palik district contain 15 desa/villages. The smallest SLS in Hulu Palik district is Dusun. The village with the highest number of SLS is Pematang Balam and Sumberejo.

<https://bengkuluutarakab.bps.go.id>

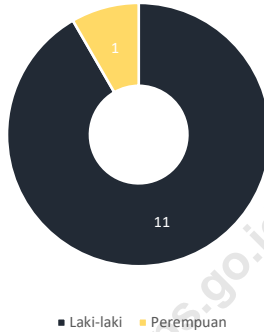


Sumber/Source : Kecamatan Hulu Palik/ Hulu Palik District

Gambar
Figures

2.1

Jumlah Dusun Menurut Desa/Kelurahan di Kecamatan Hulu Palik, 2023
Number of Dusun by Villages¹/Kelurahan in Hulu Palik District, 2023



Sumber/Source : Kecamatan Hulu Palik/ *Hulu Palik District*

Gambar
Figures 2.2

Jumlah Pegawai Negeri Sipil Menurut Pemerintah Daerah dan Jenis Kelamin di Kecamatan Hulu Palik, 2023
Number of Civil Servants by Local Government and Sex in Hulu Palik District, 2023

2.1 WILAYAH ADMINISTRATIF ADMINISTRATIVE AREA

Tabel 2.1.1 Jumlah Rukun Warga (RW) dan Dusun Menurut Desa/
Table 2.1.1 Number of Rukun Warga and Dusun by Villages'/Kelurahan
in Hulu Palik District, 2023

Desa/Kelurahan Village/Kelurahan	Rukun Warga (RW)	Dusun
(1)	(2)	(3)
Kota Lekat Ilir	-	3
Air Banai	-	3
Air Baus II	-	3
Air Baus I	-	2
Taba Padang Kol	-	3
Taba Padang Rejang	-	3
Padang Bendar	-	3
Batu Layang	-	3
Batu Raja Kol	-	3
Batu Raja Rejang	-	3
Batu Roto	-	3
Pematang Balam	-	4
Talang Rendah	-	3
Sumberejo	-	4
Kota Lekat Mudik	-	3
Hulu Palik	-	46

Catatan/Note: -

Sumber/Source: Kecamatan Hulu Palik/ Hulu Palik District

2.2 SUMBER DAYA MANUSIA HUMAN RESOURCES

Tabel 2.2.1 Jumlah Pegawai Negeri Sipil Menurut Pemerintah Daerah dan Jenis Kelamin di Kecamatan Hulu Palik, 2023
Table *Number of Civil Servants by Local Government and Sex in Hulu Palik District, 2023*

Pemerintah Daerah <i>Local Government</i>	Laki-Laki <i>Male</i>	Perempuan <i>Female</i>	Jumlah <i>Total</i>
(1)	(2)	(3)	(4)
Pemerintah Daerah Kecamatan Hulu Palik <i>Hulu Palik District Government</i>	11	1	12
Pemerintah Daerah Desa Kota Lekat Ilir <i>Kota Lekat Ilir Village Government</i>	-	-	-
Pemerintah Daerah Desa Air Banai <i>Air Banai Village Government</i>	-	-	-
Pemerintah Daerah Desa Air Baus II <i>Air Baus II Village Government</i>	-	-	-
Pemerintah Daerah Desa Air Baus I <i>Air Baus I Village Government</i>	-	-	-
Pemerintah Daerah Desa Taba Padang Kol <i>Taba Padang Kol Village Government</i>	-	-	-
Pemerintah Daerah Desa Taba Padang Rejang <i>Taba Padang Rejang Village Government</i>	-	-	-
Pemerintah Daerah Desa Padang Bendar <i>Padang Bendar Village Government</i>	-	-	-
Pemerintah Daerah Desa Batu Layang <i>Batu Layang Village Government</i>	-	-	-

Catatan/Note: -

Sumber/Source: Kecamatan Hulu Palik/ *Hulu Palik District*

Lanjutan Tabel/*Continued Table 2.2.1*

Pemerintah Daerah Local Government	Laki-Laki Male	Perempuan Female	Jumlah Total
(1)	(2)	(3)	(4)
<i>Pemerintah Daerah Desa Batu Raja Rejang Batu Raja Rejang Village Government</i>	-	-	-
<i>Pemerintah Daerah Desa Batu Roto Batu Roto Village Government</i>	-	-	-
<i>Pemerintah Daerah Desa Pematang Balam Pematang Balam Village Government</i>	-	-	-
<i>Pemerintah Daerah Desa Talang Rendah Talang Rendah Village Government</i>	-	-	-
<i>Pemerintah Daerah Desa Sumberejo Sumberejo Village Government</i>	-	-	-
<i>Pemerintah Daerah Desa Kota Lekat Mudik Kota Lekat Mudik Village Government</i>	-	-	-

Catatan/Note: -

Sumber/Source: Kecamatan Hulu Palik/ *Hulu Palik District*

Tabel 2.2.2
Table

**Jumlah Pegawai Negeri Sipil Pemerintah Daerah
Kecamatan Hulu Palik Menurut Tingkat Pendidikan dan
Jenis Kelamin, 2023**
*Number of Civil Servants of Hulu Palik District Government
by Educational Level and Sex, 2023*

Tingkat Pendidikan <i>Educational Level</i>	Laki-Laki <i>Male</i>	Perempuan <i>Female</i>	Jumlah <i>Total</i>
(1)	(2)	(3)	(4)
Sekolah Dasar (SD) <i>Primary School</i>	-	-	-
SMP/Sederajat <i>Junior High School</i>	-	-	-
SMA/Sederajat <i>Senior High School</i>	3	0	3
Diploma I/Akta I <i>Diploma I/Akta I</i>	-	-	-
Diploma II/Akta II <i>Diploma II/Akta II</i>	-	-	-
Diploma III/Akta III <i>Diploma III/Akta III</i>	-	-	-
Diploma IV/Akta IV <i>Diploma IV/Akta IV</i>	-	-	-
S1/Sarjana <i>Under Graduate/Bachelor</i>	8	1	9
S2/Pasca Sarjana <i>Graduate</i>	-	-	-
S3/Doktor/Ph.D <i>Post Graduate</i>	-	-	-
Jumlah/Total	11	1	12

Catatan/Note: -


Sumber/Source: Kecamatan Hulu Palik/ *Hulu Palik District*

<https://bengkuluutarakab.bps.go.id>

03

**PENDUDUK
POPULATION**

<https://bengkuluutarakab.bps.go.id>



PENJELASAN TEKNIS

1. Sumber utama data kependudukan dalam Kecamatan Dalam Angka Tahun 2024 adalah data registrasi yang dikumpulkan oleh Dinas Kependudukan dan Catatan Sipil Kabupaten Bengkulu Utara.
2. Penduduk Kecamatan Hulu Palik adalah setiap orang baik warga negara Indonesia maupun Warga Negara Asing yang bertempat tinggal di wilayah di Negara RI dan telah memenuhi ketentuan Peraturan Perundang-undangan yang berlaku.
3. Laju pertumbuhan penduduk adalah angka yang menunjukkan persentase penambahan penduduk dalam jangka waktu tertentu.
4. Kepadatan penduduk adalah rasio banyaknya penduduk per kilometer persegi.
5. Rasio jenis kelamin adalah perbandingan antara penduduk laki-laki dan penduduk perempuan pada suatu wilayah dan waktu tertentu. Biasanya dinyatakan dengan banyaknya penduduk laki-laki untuk 100 penduduk perempuan.
6. Distribusi penduduk adalah pola persebaran penduduk di suatu wilayah, baik berdasarkan batas-batas geografis maupun berdasarkan batas-batas administrasi pemerintahan.
7. Komposisi penduduk adalah

TECHNICAL NOTES

1. *The main source of demographic data in District in Figures 2024 is demographic registration data which gathered and compiled by Dinas Kependudukan dan Catatan Sipil of Bengkulu Utara Regency.*
2. *The Population of Hulu Palik District are every person, both Indonesian citizens and foreign nationals who reside in the territory of the Republic of Indonesia and have complied with the provisions of the applicable laws and regulations.*
3. *The growth rate of population is the number that show percentage of population growth within a specified period.*
4. *Population density is ratio of population per square kilometer.*
5. *Sex ratio is the ratio of males population to females population in a given area and time, usually expressed as the number of males for every 100 females.*
6. *Population distribution is the pattern of population distribution in an area, either by geographic boundaries or by government administrative boundaries.*
7. *Population composition is the*

pola persebaran penduduk menurut karakteristiknya, contoh: penduduk menurut kelompok umur, penduduk menurut jenis kelamin.

pattern of population distribution by its characteristics, example: population by age group, population by sex.

<https://bengkuluutarakab.bps.go.id>

ULASAN**Kependudukan**

Penduduk Kecamatan Hulu Palik berdasarkan data dari Dinas Kependudukan dan Catatan Sipil Kabupaten Bengkulu Utara pada Semester II Tahun 2023 sebanyak 11.699 jiwa yang terdiri atas 5.935 jiwa penduduk laki-laki dan 5.764 jiwa penduduk perempuan.

Sementara itu besarnya angka rasio jenis kelamin tahun 2023 Kecamatan Hulu Palik adalah 97,12. Hal ini menunjukkan bahwa setiap 100 penduduk perempuan terdapat 97 penduduk laki-laki.

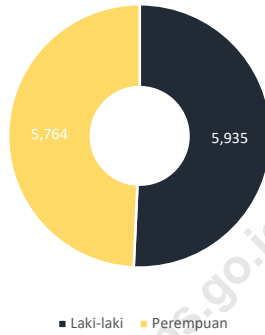
Kepadatan penduduk di Kecamatan Hulu Palik tahun 2023 mencapai 155,30 jiwa/Km².

DESCRIPTION**Population**

Hulu Palik District population based on the population data for 2nd Semester of 2023 from Regional Population and Civil Registry of Bengkulu Utara were 11.699 people, consisting of 5.935 males and 5.764 females.

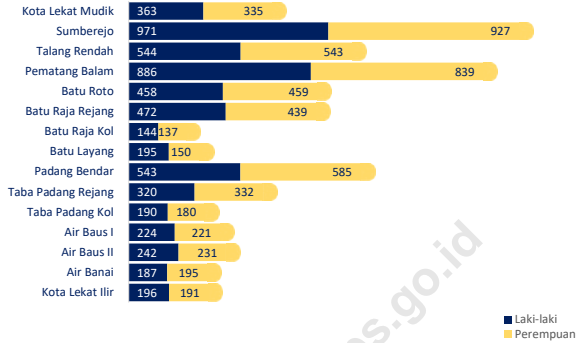
While sex ratio between the male population towards the female population of Hulu Palik District in 2023 are 97,12. This shows that for every 100 female population, there are 97 male population.

Population density of Hulu Palik District in 2023 reached 155,30 people/km².



Sumber/Source : Dinas Kependudukan dan Pencatatan Sipil Kabupaten Bengkulu Utara/ *Regional Population and Civil Registry of Bengkulu Utara*

Gambar 3.1 Jumlah Penduduk Berdasarkan Jenis Kelamin di Kecamatan Hulu Palik, 2023
Figures *Population by Gender in Hulu Palik District, 2023*



Sumber/Source : Dinas Kependudukan dan Pencatatan Sipil Kabupaten Bengkulu Utara/ *Regional Population and Civil Registry of Bengkulu Utara*

Gambar 3.2
Figures

Jumlah Penduduk Menurut Desa/Kelurahan di Kecamatan Hulu Palik, 2023
Population by Villages/Kelurahan in Hulu Palik District, 2023

Tabel
Table 3.1

Penduduk, Distribusi Persentase Penduduk, Kepadatan Penduduk, Rasio Jenis Kelamin Penduduk Menurut Desa/ Kelurahan di Kecamatan Hulu Palik, 2023
Population, Percentage Distribution of Population, Population Density, and Population Sex Ratio by Villages/ Kelurahan in Hulu Palik District, 2023

Desa/Kelurahan <i>Village/Kelurahan</i>	Penduduk/ <i>Population</i>		
	Laki-Laki/ <i>Male</i>	Perempuan/ <i>Female</i>	Jumlah/ <i>Total</i>
(1)	(2)	(3)	(4)
Kota Lekat Ilir	196	191	387
Air Banai	187	195	382
Air Baus II	242	231	473
Air Baus I	224	221	445
Taba Padang Kol	190	180	370
Taba Padang Rejang	320	332	652
Padang Bendar	543	585	1,128
Batu Layang	195	150	345
Batu Raja Kol	144	137	281
Batu Raja Rejang	472	439	911
Batu Roto	458	459	917
Pematang Balam	886	839	1,725
Talang Rendah	544	543	1,087
Sumberejo	971	927	1,898
Kota Lekat Mudik	363	335	698
Hulu Palik	5,935	5,764	11,699

Lanjutan Tabel/Continued Table 3.1

Desa/Kelurahan Village/Kelurahan	Persentase Penduduk Percentage of Total Population	Kepadatan Penduduk (per km ²) Population Density per sq.km	Rasio Jenis Kelamin Penduduk Population Sex Ratio
(1)	(5)	(6)	(7)
Kota Lekat Ilir	3,31	N/A	97,45
Air Banai	3,27	N/A	104,28
Air Baus II	4,04	N/A	95,45
Air Baus I	3,80	N/A	98,66
Taba Padang Kol	3,16	N/A	94,74
Taba Padang Rejang	5,57	N/A	103,75
Padang Bendar	9,64	N/A	107,73
Batu Layang	2,95	N/A	76,92
Batu Raja Kol	2,40	N/A	95,14
Batu Raja Rejang	7,79	N/A	93,01
Batu Roto	7,84	N/A	100,22
Pematang Balam	14,74	N/A	94,70
Talang Rendah	9,29	N/A	99,82
Sumberejo	16,22	N/A	95,47
Kota Lekat Mudik	5,97	N/A	92,29
Hulu Palik	100	155,30	97,12

Catatan/Note: Berdasarkan data penduduk Semester II Tahun 2023/ Based on population data from 2nd semester of 2023
 Sumber/Source: Dinas Kependudukan dan Pencatatan Sipil Kabupaten Bengkulu Utara/ Regional Population and Civil Registry of Bengkulu Utara

Tabel 3.2 Jumlah Penduduk Menurut Kelompok Umur dan Jenis Kelamin di Kecamatan Hulu Palik, 2023
Table Population by Age Groups and Sex in Hulu Palik District, 2023

Kelompok Umur Age Groups	Jenis Kelamin/Sex		
	Laki-Laki Male	Perempuan Female	Jumlah Total
(1)	(2)	(3)	(4)
0–4	N/A	N/A	N/A
5–9	N/A	N/A	N/A
10–14	N/A	N/A	N/A
15–19	N/A	N/A	N/A
20–24	N/A	N/A	N/A
25–29	N/A	N/A	N/A
30–34	N/A	N/A	N/A
35–39	N/A	N/A	N/A
40–44	N/A	N/A	N/A
45–49	N/A	N/A	N/A
50–54	N/A	N/A	N/A
55–59	N/A	N/A	N/A
60–64	N/A	N/A	N/A
65–69	N/A	N/A	N/A
70–74	N/A	N/A	N/A
75+	N/A	N/A	N/A
Hulu Palik	5,935	5,764	11,699

Catatan/Note: Berdasarkan data penduduk Semester II Tahun 2023/ Based on population data from 2nd semester of 2023
 Sumber/Source: Dinas Kependudukan dan Pencatatan Sipil Kabupaten Bengkulu Utara/ Regional Population and Civil Registry of Bengkulu Utara

04

SOSIAL DAN KESEJAHTERAAN RAKYAT
SOCIAL AND WELFARE



PENJELASAN TEKNIS

1. Tidak/belum pernah sekolah adalah mereka yang tidak pernah atau belum pernah terdaftar dan tidak pernah atau belum pernah aktif mengikuti pendidikan di suatu jenjang pendidikan formal. Termasuk juga yang tamat/ belum tamat taman kanak-kanak tetapi tidak melanjutkan ke sekolah dasar.
2. Masih bersekolah adalah mereka yang terdaftar dan aktif mengikuti pendidikan formal dan nonformal (Paket A, B, atau C), baik pendidikan dasar, menengah maupun pendidikan tinggi. Bagi mahasiswa yang sedang cuti dianggap masih bersekolah.
3. Tidak bersekolah lagi adalah mereka yang pernah terdaftar dan aktif mengikuti pendidikan di suatu jenjang pendidikan formal dan nonformal (Paket A, B, atau C), tetapi pada saat pencacahan tidak lagi terdaftar dan tidak aktif mengikuti pendidikan.
4. Tamat sekolah adalah menyelesaikan pelajaran yang ditandai dengan lulus ujian akhir pada kelas atau tingkat terakhir suatu jenjang pendidikan di sekolah negeri maupun swasta dengan mendapatkan tanda tamat belajar/ijazah. Seseorang yang belum mengikuti pelajaran pada kelas tertinggi tetapi telah mengikuti ujian akhir dan lulus dianggap tamat sekolah.

TECHNICAL NOTES

1. *Not/never attending school is someone who has never attended or never been registered in a formal education, such as primary, secondary, and tertiary education. Those who just completed kindergarten are considered as never attended school.*
2. *Attending school is someone who is currently attending primary, secondary, or tertiary education, including package A, package B, or package C. College student who postpones his/her study is considered as attending school.*
3. *Not attending school anymore is someone who had enrolled and participated in formal and non formal education in the past including package A, package B, or package C, but currently does not attend school.*
4. *Completed particular level of education is someone who has completed particular level of education in private or public school and accepting graduation certificate. Someone who has never attended the highest grade but passed the final exam is considered as completed particular level of education.*

5. Dapat membaca dan menulis artinya dapat membaca dan menulis katakata/kalimat sederhana dengan suatu aksara tertentu.
6. Jalur Pendidikan terdiri atas 1) pendidikan formal, 2) pendidikan nonformal, dan 3) pendidikan informal yang ketiganya dapat saling melengkapi dan memperkaya (Undang-Undang No. 20 Tahun 2013 tentang Sistem Pendidikan Nasional).
7. Jenjang Pendidikan Formal terdiri atas pendidikan dasar, pendidikan menengah, dan pendidikan tinggi. Jenis pendidikan yang diajarkan mencakup pendidikan umum, kejuruan, akademik, profesi, vokasi, keagamaan, dan khusus.
 - Pendidikan Dasar berbentuk Sekolah dasar (SD) dan Madrasah Ibtidaiyah (MI) atau bentuk lain yang sederajat serta Sekolah Menengah Pertama (SMP) dan Madrasah Tsanawiyah (MTs), atau bentuk lain yang sederajat.
 - Pendidikan Menengah berbentuk Sekolah Menengah Atas (SMA), Madrasah Aliyah (MA), Sekolah Menengah Kejuruan (SMK), dan Madrasah Aliyah Kejuruan (MAK), atau bentuk lain yang sederajat.
5. *Able to read and write is the ability to read and write at least a simple sentence in any letter of alphabets.*
6. *The Education System consists of 1) a formal education, 2) nonformal education, and 3) informal education that all three can be complementary and enriching (Law No. 20 Year 2013 about The National Education System).*
7. *The Formal Education Level consists of primary education, secondary education, and high education. The kind of education that taught consists of general education, vocational, academic, professional, religious, and specific education.*
 - *The Primary Education consists of Elementary School and Islamic Elementary School or other equivalent forms and Junior High School and MTs, or other equivalent forms.*
 - *The Secondary Education consists of the senior high school, MA, Vocational School, and Vocational Madrasah Aliyah, or other equivalent forms.*

ULASAN

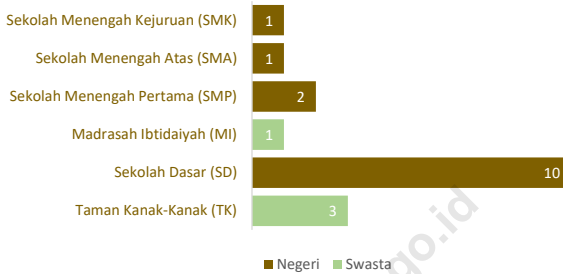
Ketersediaan sarana pendidikan di Kecamatan Hulu Palik, cukup memadai. Mulai dari Sekolah Dasar hingga Sekolah Menengah Kejuruan. Yang cukup memenuhi hingga wajib belajar 12 tahun. Total seluruh sekolah berjumlah 15, dimana SD 10 sekolah, MI berjumlah 1, SMP berjumlah 2, SMA dengan jumlah 1, dan SMK berjumlah 1. Secara umum, akses untuk mencapai fasilitas pendidikan tersebut mudah untuk setiap desa di Kecamatan Hulu Palik.

Terdapat satu Puskesmas di Kecamatan Hulu Palik. Dan secara keseluruhan desa di Kecamatan Hulu Palik sudah menggunakan listrik sebagai sumber penerangan.

DESCRIPTION

The availability of educational facilities in Hulu Palik district is quite adequate. From Elementary School to Vocational High School. Which is enough to meet the 12-year compulsory education. There are 15 schools in total, of which there are 10 primary schools, 1 MI, 2 junior high schools, 1 high school, and 1 vocational high school. In general, access to these educational facilities is easy for every village in Hulu Palik District.

There is only one community health center in Hulu Palik District. And overall villages in Hulu Palik district already use electricity as source of lighting.



Sumber/Source: ¹ Kementerian Pendidikan, Kebudayaan, Riset, dan Teknologi; <https://dapo.kemdikbud.go.id/sp>; data semester genap per tanggal 3 September 2024 /Ministry of Education, Culture, Research, and Technology; <https://dapo.kemdikbud.go.id/sp>; even semester data as of 3 September 2024
² Kementerian Agama, EMIS, data semester genap laporan sampai dengan 30 Juni 2024/ Ministry of Religious Affairs, EMIS, odd semester report data up to 30 June 2024
⁴ Kementerian Pendidikan, Kebudayaan, Riset, dan Teknologi; Sistem Data Pokok Pendidikan; data semester ganjil laporan sampai dengan 30 November 2023/Ministry of Education, Culture, Research, and Technology; Basic Education Data System; odd semester report data up to 30 November 2023

Gambar 4.1
Figures

Jumlah Sekolah Menurut Tingkat Pendidikan di Kecamatan Hulu Palik, 2023/2024
Number of Schools by Educational Level in Hulu Palik District, 2023/2024



Sumber/Source : Kecamatan Hulu Palik/ *Hulu Palik District*

Gambar 4.2
Figures

Banyaknya Desa¹/Kelurahan yang Memiliki Sarana Kesehatan Menurut Jenis Sarana Kesehatan di Kecamatan Hulu Palik, 2023
Number of Villages¹/Kelurahan Health Facilities by Type of Health Facilities in Hulu Palik District, 2023

4.1 PENDIDIKAN EDUCATION

Tabel 4.1.1 Jumlah Sekolah Menurut Tingkat Pendidikan di Kecamatan Hulu Palik, 2023/2024
Table Number of Schools by Educational Level in Hulu Palik District, 2023/2024

Tingkat Pendidikan Educational Level	Negeri/Public	Swasta/Private	Jumlah/Total
(1)	(2)	(3)	(4)
Taman Kanak-Kanak (TK) ¹ Kindergarten ¹	-	3	3
Raudatul Athfal (RA) ² Raudatul Athfal (RA) ²	- ³	-	-
Sekolah Dasar (SD) ⁴ Elementary Schools ⁴	10	-	10
Madrasah Ibtidaiyah (MI) ² Madrasah Ibtidaiyah (MI) ²	-	1	1
Sekolah Menengah Pertama (SMP) ⁴ Junior High Schools ⁴	2	-	2
Madrasah Tsanawiyah (MTs) ² Madrasah Tsanawiyah (MTs) ²	-	-	-
Sekolah Menengah Atas (SMA) ⁴ Senior High Schools ⁴	1	-	1
Sekolah Menengah Kejuruan (SMK) ⁴ Vocational High Schools ⁴	1	-	1
Madrasah Aliyah (MA) ² Madrasah Aliyah (MA) ²	-	-	-

Catatan/Note: ³Seluruh Raudatul Athfal (RA) berstatus swasta/All Raudatul Athfal (RA) are private

Sumber/Source: ¹Kementerian Pendidikan, Kebudayaan, Riset, dan Teknologi; <https://dapo.kemdikbud.go.id/sp>; data semester genap per tanggal 3 September 2024 /Ministry of Education, Culture, Research, and Technology; <https://dapo.kemdikbud.go.id/sp>; even semester data as of 3 September 2024

²Kementerian Agama, EMIS, data semester genap laporan sampai dengan 30 Juni 2024/Ministry of Religious Affairs, EMIS, odd semester report data up to 30 June 2024

⁴Kementerian Pendidikan, Kebudayaan, Riset, dan Teknologi; Sistem Data Pokok Pendidikan; data semester ganjil laporan sampai dengan 30 November 2023/Ministry of Education, Culture, Research, and Technology; Basic Education Data System; odd semester report data up to 30 November 2023

Tabel 4.1.2
Table

Jumlah Guru Menurut Tingkat Pendidikan di Kecamatan Hulu Palik, 2023/2024
Number of Teachers by Educational Level in Hulu Palik District, 2023/2024

Tingkat Pendidikan Educational Level	Negeri/Public	Swasta/Private	Jumlah/Total
(1)	(2)	(3)	(4)
Taman Kanak-Kanak (TK) ¹ <i>Kindergarten</i> ¹	-	10	10
Raudatul Athfal (RA) ² <i>Raudatul Athfal (RA)</i> ²	- ³	-	-
Sekolah Dasar (SD) ^{4,5} <i>Elementary Schools</i> ^{4,5}	112	-	112
Madrasah Ibtidaiyah (MI) ² <i>Madrasah Ibtidaiyah (MI)</i> ²	-	11	11
Sekolah Menengah Pertama (SMP) ^{4,5} <i>Junior High Schools</i> ^{4,5}	43	-	43
Madrasah Tsanawiyah (MTs) ² <i>Madrasah Tsanawiyah (MTs)</i> ²	-	-	-
Sekolah Menengah Atas (SMA) ^{4,5} <i>Senior High Schools</i> ^{4,5}	15	-	15
Sekolah Menengah Kejuruan (SMK) ^{4,5} <i>Vocational High Schools</i> ^{4,5}	22	-	22
Madrasah Aliyah (MA) ² <i>Madrasah Aliyah (MA)</i> ²	-	-	-

Catatan/Note: ³ Seluruh Raudatul Athfal (RA) berstatus swasta/All Raudatul Athfal (RA) are private

⁵ Jumlah guru termasuk kepala sekolah dan guru/The total of teachers including headmaster and teacher.

Sumber/Source: ¹ Kementerian Pendidikan, Kebudayaan, Riset, dan Teknologi; <https://dapo.kemdikbud.go.id/sp>; data semester genap per tanggal 3 September 2024 /Ministry of Education, Culture, Research, and Technology; <https://dapo.kemdikbud.go.id/sp>; even semester data as of 3 September 2024

² Kementerian Agama, EMIS, data semester genap laporan sampai dengan 30 Juni 2024/Ministry of Religious Affairs, EMIS, odd semester report data up to 30 June 2024

⁴ Kementerian Pendidikan, Kebudayaan, Riset, dan Teknologi; Sistem Data Pokok Pendidikan; data semester ganjil laporan sampai dengan 30 November 2023/Ministry of Education, Culture, Research, and Technology; Basic Education Data System; odd semester report data up to 30 November 2023

Tabel 4.1.3 Jumlah Murid Menurut Tingkat Pendidikan di Kecamatan Hulu Palik, 2023/2024
Table Number of Pupils by Educational Level in Hulu Palik District, 2023/2024

Tingkat Pendidikan Educational Level	Negeri/Public	Swasta/Private	Jumlah/Total
(1)	(2)	(3)	(4)
Taman Kanak-Kanak (TK) ¹ Kindergarten ¹	-	82	82
Raudatul Athfal (RA) ² Raudatul Athfal (RA) ²	- ³	-	-
Sekolah Dasar (SD) ⁴ Elementary Schools ⁴	1134	-	1134
Madrasah Ibtidaiyah (MI) ² Madrasah Ibtidaiyah (MI) ²	-	45	45
Sekolah Menengah Pertama (SMP) ⁴ Junior High Schools ⁴	331	-	331
Madrasah Tsanawiyah (MTs) ² Madrasah Tsanawiyah (MTs) ²	-	-	-
Sekolah Menengah Atas (SMA) ⁴ Senior High Schools ⁴	85	-	85
Sekolah Menengah Kejuruan (SMK) ⁴ Vocational High Schools ⁴	124	-	124
Madrasah Aliyah (MA) ² Madrasah Aliyah (MA) ²	-	-	-

Catatan/Note: ³ Seluruh Raudatul Athfal (RA) berstatus swasta/All Raudatul Athfal (RA) are private

Sumber/Source: ¹ Kementerian Pendidikan, Kebudayaan, Riset, dan Teknologi; <https://dapo.kemdikbud.go.id/sp>; data semester genap per tanggal 3 September 2024 /Ministry of Education, Culture, Research, and Technology; <https://dapo.kemdikbud.go.id/sp>; even semester data as of 3 September 2024

² Kementerian Agama, EMIS, data semester genap laporan sampai dengan 30 Juni 2024/Ministry of Religious Affairs, EMIS, odd semester report data up to 30 June 2024

⁴ Kementerian Pendidikan, Kebudayaan, Riset, dan Teknologi; Sistem Data Pokok Pendidikan; data semester ganjil laporan sampai dengan 30 November 2023/Ministry of Education, Culture, Research, and Technology; Basic Education Data System; odd semester report data up to 30 November 2023

4.2 KESEHATAN HEALTH

Tabel 4.2.1 Banyaknya Desa¹/Kelurahan yang Memiliki Sarana Kesehatan Menurut Jenis Sarana Kesehatan di Kecamatan Hulu Palik, 2021–2023
Number of Villages¹/Kelurahan Health Facilities by Type of Health Facilities in Hulu Palik District, 2021–2023

Jenis Sarana Kesehatan <i>Type of Health Facilities</i>	2021 ²	2022 ³	2023 ³
(1)	(2)	(3)	(4)
Rumah Sakit <i>Hospital</i>	-	-	-
Rumah Sakit Bersalin <i>Maternity Hospital</i>	-	-	-
Poliklinik/Balai Pengobatan <i>Polyclinic</i>	-	-	-
Puskesmas Rawat Inap <i>Public Health Center with Inpatient Care</i>	-	-	-
Puskesmas Tanpa Rawat Inap <i>Public Health Center without Inpatient Care</i>	1	1	1
Apotek <i>Pharmacy</i>	-	-	-

Catatan/Note: ¹Desa pada tabel ini termasuk Unit Permukiman Transmigrasi (UPT) yang masih dibina oleh kementerian terkait/
Villages in this table include Transmigration Settlement Unit which is still fostered by the relevant ministries.

Sumber/Source: ²Badan Pusat Statistik, Pendataan Potensi Desa (Podes)/BPS-Statistics Indonesia, Village Potential Data Collecting

³Kecamatan Hulu Palik/ Hulu Palik District

4.3 PERUMAHAN DAN LINGKUNGAN HOUSING AND ENVIRONMENT

Tabel 4.3.1 Banyaknya Desa¹/Kelurahan Menurut Sumber Air Minum Sebagian Besar Keluarga di Kecamatan Hulu Palik, 2021–2023
Table *Number of Villages¹/Kelurahan by Drinking Water Source of Majority Family in Hulu Palik District, 2021–2023*

Sumber Air Minum Source of Drinking Water	2021 ²	2022 ³	2023 ³
(1)	(2)	(3)	(4)
Air Kemasan Bermerk/ <i>Branded Bottled Water</i>	-	N/A	-
Air Isi Ulang/ <i>Refil Water</i>	-	N/A	-
Leding Dengan Meteran/ <i>Metered Piped Water</i>	10	N/A	10
Leding Tanpa Meteran/ <i>Non Metered Piped Water</i>	1	N/A	1
Sumur Bor atau Pompa/ <i>Artesian Well or Pumped Water</i>	2	N/A	2
Sumur/ <i>Well</i>	1	N/A	1
Mata Air/ <i>Spring</i>	1	N/A	1
Sungai/Danau/Kolam/ Waduk/Situ/ Embung/Bendungan/ <i>River/Lake/Pond/ Reservoir/Dam</i>	-	N/A	-
Air Hujan/ <i>Rainwater</i>	-	N/A	-
Lainnya/ <i>Others</i>	-	N/A	-

Catatan/*Note*: ¹Desa pada tabel ini termasuk Unit Permukiman Transmigrasi (UPT) yang masih dibina oleh kementerian terkait/
Villages in this table include Transmigration Settlement Unit which is still fostered by the relevant ministries.

Sumber/*Source*: ²Badan Pusat Statistik, Pendataan Potensi Desa (Podes)/*BPS-Statistics Indonesia, Village Potential Data Collecting*

³Kecamatan Hulu Palik/ *Hulu Palik District*

Tabel 4.3.2
Table

Banyaknya Keluarga Menurut Desa/Kelurahan dan Jenis Pengguna Listrik di Kecamatan Hulu Palik, 2023
Number of Family by Villages/Kelurahan and Type of Electricity Consumer in Hulu Palik District, 2023

Desa/Kelurahan <i>Village/Kelurahan</i>	Pengguna Listrik <i>Electricity Consumer</i>			Bukan Pengguna Listrik <i>Not Electricity Consumer</i>
	PLN <i>State Electricity Company</i>	Non-PLN <i>Non-State Electricity Company</i>	Jumlah <i>Total</i>	
(1)	(2)	(3)	(4)	(5)
Kota Lekat Ilir	119	-	119	-
Air Banai	114	-	114	-
Air Baus II	153	-	153	1
Air Baus I	144	-	144	-
Taba Padang Kol	113	-	113	1
Taba Padang Rejang	209	-	209	1
Padang Bendar	348	-	348	-
Batu Layang	103	-	103	-
Batu Raja Kol	93	-	93	-
Batu Raja Rejang	273	-	273	-
Batu Roto	182	-	182	-
Pematang Balam	541	-	541	-
Talang Rendah	341	-	341	-
Sumberejo	595	-	595	-
Kota Lekat Mudik	234	-	234	-
Hulu Palik	3.562	-	3.562	3

Catatan/Note: -

Sumber/Source: Kecamatan Hulu Palik/Hulu Palik District

Tabel
Table 4.3.3

**Banyaknya Desa¹/Kelurahan Menurut Sumber
Penerangan Jalan Utama Desa/Kelurahan di Kecamatan
Hulu Palik, 2021–2023**
*Number of Villages¹/Kelurahan by Source of Villages/
Kelurahan's Main Street Illumination in Hulu Palik District,
2021–2023*

Sumber Penerangan Jalan Utama <i>Source of Main Street Illumination</i>	2021 ²	2022 ³	2023 ³
(1)	(2)	(3)	(4)
Listrik Pemerintah/ <i>State Electricity</i>	3	N/A	15
Listrik Non-Pemerintah/ <i>Non-State Electricity</i>	1	N/A	-
Non Listrik/ <i>Non-Electric</i>	-	N/A	-

Catatan/*Note*: ¹Desa pada tabel ini termasuk Unit Permukiman Transmigrasi (UPT) yang masih dibina oleh kementerian terkait/
Villages in this table include Transmigration Settlement Unit which is still fostered by the relevant ministries.

Sumber/*Source*: ²Badan Pusat Statistik, Pendataan Potensi Desa (Podes)/*BPS-Statistics Indonesia, Village Potential Data Collecting*

³Kecamatan Hulu Palik/*Hulu Palik District*

Tabel
Table 4.3.4

Banyaknya Desa¹/Kelurahan Menurut Penggunaan Fasilitas Tempat Buang Air Besar Sebagian Besar Keluarga di Kecamatan Hulu Palik, 2021–2023
Number of Villages¹/Kelurahan by Toilet Facility Used by Majority Family in Hulu Palik District, 2021–2023

Fasilitas Tempat Buang Air Besar <i>Toilet Facility</i>	2021 ²	2022 ³	2023 ³
(1)	(2)	(3)	(4)
Jamban/Toilet			
Sendiri/Private	15	15	15
Bersama/Shared	-	-	-
Umum/Public	-	-	-
Bukan Jamban/Non-Toilet	-	-	-
Jumlah/Total	15	15	15

Catatan/Note: ¹Desa pada tabel ini termasuk Unit Permukiman Transmigrasi (UPT) yang masih dibina oleh kementerian terkait/
Villages in this table include Transmigration Settlement Unit which is still fostered by the relevant ministries.

Sumber/Source: ²Badan Pusat Statistik, Pendataan Potensi Desa (Podes)/BPS-Statistics Indonesia, *Village Potential Data Collecting*

³Kecamatan Hulu Palik/Hulu Palik District

Tabel 4.3.5
Table

Banyaknya Desa/Kelurahan Menurut Jenis Bahan Bakar untuk Memasak yang Digunakan Sebagian Besar Keluarga di Kecamatan Hulu Palik, 2023
Number of Villages/Kelurahan by Type of Cooking Fuel Used by Majority Family in Hulu Palik District, 2023

Jenis Bahan Bakar untuk Memasak <i>Type of Cooking Fuel</i>	2023
(1)	(2)
Listrik/ <i>Electric</i>	-
Elpiji 5,5 kg/ <i>Blue Gas 5.5 kg-LPG</i>	-
Elpiji 12 kg/ <i>12 kg-LPG</i>	-
Elpiji 3 kg/ <i>3 kg-LPG</i>	15
Gas Kota/ <i>City Gas</i>	-
Biogas/ <i>Biogas</i>	-
Minyak Tanah/ <i>Kerosene</i>	-
Briket/ <i>Briquettes</i>	-
Arang/ <i>Charcoal</i>	-
Kayu Bakar/ <i>Firewood</i>	-
Lainnya/ <i>Others</i>	-
Jumlah/<i>Total</i>	15

Catatan/*Note:*

Sumber/*Source:* Kecamatan Hulu Palik/*Hulu Palik District*

4.4 AGAMA DAN SOSIAL LAINNYA RELIGION AND OTHER SOCIAL AFFAIRS

Tabel 4.4.1 Jumlah Tempat Peribadatan Menurut Desa/Kelurahan di Kecamatan Hulu Palik, 2023
Table Number of Worship Places by Villages/Kelurahan in Hulu Palik District, 2023

Desa/Kelurahan Village/Kelurahan	Masjid Mosque	Mushola Pray Room	Gereja Protestan Protestant Church	Gereja Katholik Catholic Church	Pura Temple	Vihara
(1)	(2)	(3)	(4)	(5)	(6)	(7)
Kota Lekat Ilir	1	-	-	-	-	-
Air Banai	1	2	-	-	-	-
Air Baus II	1	1	-	-	-	-
Air Baus I	1	1	-	-	-	-
Taba Padang Kol	1	-	-	-	-	-
Taba Padang Rejang	1	-	-	-	-	-
Padang Bendar	1	-	-	-	-	-
Batu Layang	1	-	-	-	-	-
Batu Raja Kol	1	-	-	-	-	-
Batu Raja Rejang	1	-	-	-	-	-
Batu Roto	2	2	-	-	-	-
Pematang Balam	2	-	-	-	-	-
Talang Rendah	1	-	-	-	-	-
Sumberejo	3	6	-	-	-	-
Kota Lekat Mudik	1	-	-	-	-	-
Hulu Palik	19	12	-	-	-	-

Catatan/Note: -

Sumber/Source: Kantor Urusan Agama Kecamatan Hulu Palik/ Religious Affair Office of Hulu Palik District

Tabel 4.4.2
Table

**Banyaknya Kejadian Bencana Alam Menurut Desa/
Kelurahan dan Jenis Bencana Alam di Kecamatan Hulu
Palik, 2023**
*Number of Natural Disaster Events by Villages/Kelurahan
and Type of Natural Disaster in Hulu Palik District, 2023*

Desa/Kelurahan <i>Village/Kelurahan</i>	Gempa Bumi <i>Earthquake</i>	Tsunami <i>Tsunami</i>	Gunung Meletus <i>Volcanic Eruption</i>	Tanah Longsor <i>Landslide</i>
(1)	(2)	(3)	(4)	(5)
Kota Lekat Ilir	-	-	-	-
Air Banai	-	-	-	-
Air Baus II	-	-	-	-
Air Baus I	-	-	-	-
Taba Padang Kol	-	-	-	-
Taba Padang Rejang	-	-	-	-
Padang Bendar	-	-	-	-
Batu Layang	-	-	-	-
Batu Raja Kol	-	-	-	-
Batu Raja Rejang	-	-	-	-
Batu Roto	-	-	-	-
Pematang Balam	-	-	-	-
Talang Rendah	-	-	-	-
Sumberejo	-	-	-	-
Kota Lekat Mudik	-	-	-	-
Hulu Palik	-	-	-	-

Lanjutan Tabel/*Continued Table* 4.4.2

Desa/Kelurahan Village/Kelurahan	Banjir Floods	Banjir Bandang Flash Floods	Kekeringan Drought	Kebakaran Hutan dan Lahan Forest and Land Fires
(1)	(6)	(7)	(8)	(9)
Kota Lekat Ilir	-	-	-	-
Air Banai	-	-	-	-
Air Baus II	-	-	-	-
Air Baus I	-	-	-	-
Taba Padang Kol	-	-	-	-
Taba Padang Rejang	-	-	-	-
Padang Bendar	-	-	-	-
Batu Layang	-	-	-	-
Batu Raja Kol	-	-	-	-
Batu Raja Rejang	-	-	-	-
Batu Roto	-	-	-	-
Pematang Balam	-	-	-	-
Talang Rendah	-	-	-	-
Sumberejo	-	-	-	-
Kota Lekat Mudik	-	-	-	-
Hulu Palik	-	-	-	-

Lanjutan Tabel/*Continued Table* 4.4.2

Desa/Kelurahan Village/Kelurahan	Angin Puyuh/ Puting Beliung/ Topan Tornado/Typhoon	Gelombang Pasang Tidal Wave	Abrasi Abrasion
(1)	(10)	(11)	(12)
Kota Lekat Ilir	-	-	-
Air Banai	-	-	-
Air Baus II	-	-	-
Air Baus I	-	-	-
Taba Padang Kol	-	-	-
Taba Padang Rejang	-	-	-
Padang Bendar	-	-	-
Batu Layang	-	-	-
Batu Raja Kol	-	-	-
Batu Raja Rejang	-	-	-
Batu Roto	-	-	-
Pematang Balam	-	-	-
Talang Rendah	-	-	-
Sumberejo	-	-	-
Kota Lekat Mudik	-	-	-
Hulu Palik	-	-	-

Catatan/Note: -

Sumber/Source: Kecamatan Hulu Palik/ *Hulu Palik District*

Tabel
Table 4.4.3

Banyaknya Korban Jiwa Akibat Bencana Alam Menurut Desa/Kelurahan dan Jenis Bencana Alam di Kecamatan Hulu Palik, 2023
*Number of Fatalities Due to Natural Disasters by Villages/
Kelurahan and Type of Natural Disaster in Hulu Palik
District, 2023*

Desa/Kelurahan <i>Village/Kelurahan</i>	Gempa Bumi <i>Earthquake</i>	Tsunami <i>Tsunami</i>	Gunung Meletus <i>Volcanic Eruption</i>	Tanah Longsor <i>Landslide</i>
(1)	(2)	(3)	(4)	(5)
Kota Lekat Ilir	-	-	-	-
Air Banai	-	-	-	-
Air Baus II	-	-	-	-
Air Baus I	-	-	-	-
Taba Padang Kol	-	-	-	-
Taba Padang Rejang	-	-	-	-
Padang Bendar	-	-	-	-
Batu Layang	-	-	-	-
Batu Raja Kol	-	-	-	-
Batu Raja Rejang	-	-	-	-
Batu Roto	-	-	-	-
Pematang Balam	-	-	-	-
Talang Rendah	-	-	-	-
Sumberejo	-	-	-	-
Kota Lekat Mudik	-	-	-	-
Hulu Palik	-	-	-	-

Lanjutan Tabel/*Continued Table 4.4.3*

Desa/Kelurahan <i>Village/Kelurahan</i>	Banjir <i>Floods</i>	Banjir Bandang <i>Flash Floods</i>	Kekeringan <i>Drought</i>	Kebakaran Hutan dan Lahan <i>Forest and Land Fires</i>
(1)	(6)	(7)	(8)	(9)
Kota Lekat Ilir	-	-	-	-
Air Banai	-	-	-	-
Air Baus II	-	-	-	-
Air Baus I	-	-	-	-
Taba Padang Kol	-	-	-	-
Taba Padang Rejang	-	-	-	-
Padang Bendar	-	-	-	-
Batu Layang	-	-	-	-
Batu Raja Kol	-	-	-	-
Batu Raja Rejang	-	-	-	-
Batu Roto	-	-	-	-
Pematang Balam	-	-	-	-
Talang Rendah	-	-	-	-
Sumberejo	-	-	-	-
Kota Lekat Mudik	-	-	-	-
Hulu Palik	-	-	-	-

Lanjutan Tabel/*Continued Table* 4.4.3

Desa/Kelurahan <i>Village/Kelurahan</i>	Angin Puyuh/ Puting Beliung/ Topan <i>Tornado/Typhoon</i>	Gelombang Pasang <i>Tidal Wave</i>	Abrasi <i>Abrasion</i>
(1)	(10)	(11)	(12)
Kota Lekat Ilir	-	-	-
Air Banai	-	-	-
Air Baus II	-	-	-
Air Baus I	-	-	-
Taba Padang Kol	-	-	-
Taba Padang Rejang	-	-	-
Padang Bendar	-	-	-
Batu Layang	-	-	-
Batu Raja Kol	-	-	-
Batu Raja Rejang	-	-	-
Batu Roto	-	-	-
Pematang Balam	-	-	-
Talang Rendah	-	-	-
Sumberejo	-	-	-
Kota Lekat Mudik	-	-	-
Hulu Palik	-	-	-

Catatan/*Note*: -Sumber/*Source*: Keamatan Hulu Palik/ *Hulu Palik District*

Tabel
Table 4.4.4

Keberadaan Fasilitas/Upaya Antisipasi/Mitigasi Bencana Alam Menurut Desa/Kelurahan di Kecamatan Hulu Palik, 2023

Existence of Facilities/Efforts for Anticipation/Mitigation of Natural Disasters by Villages/Kelurahan by Villages/Kelurahan in Hulu Palik District, 2023

Desa/Kelurahan Village/Kelurahan	Sistem Peringatan Dini Bencana Alam Natural Disaster Early Warning System	Sistem Peringatan Dini Khusus Tsunami Tsunami Early Warning System	Perlengkapan Keselamatan Safety Equipment
(1)	(2)	(3)	(4)
Kota Lekat Ilir	Tidak Ada	Bukan wilayah potensi tsunami	Tidak Ada
Air Banai	Tidak Ada	Bukan wilayah potensi tsunami	Tidak Ada
Air Baus II	Tidak Ada	Tidak ada	Tidak Ada
Air Baus I	Tidak Ada	Bukan wilayah potensi tsunami	Tidak Ada
Taba Padang Kol	Tidak Ada	Tidak ada	Tidak Ada
Taba Padang Rejang	Tidak Ada	Tidak ada	Ada
Padang Bendar	Tidak Ada	Bukan wilayah potensi tsunami	Ada
Batu Layang	Tidak Ada	Bukan wilayah potensi tsunami	Tidak Ada
Batu Raja Kol	Tidak Ada	Tidak ada	Tidak Ada
Batu Raja Rejang	Tidak Ada	Tidak ada	Tidak Ada
Batu Roto	Tidak Ada	Bukan wilayah potensi tsunami	Tidak Ada
Pematang Balam	Tidak Ada	Bukan wilayah potensi tsunami	Tidak Ada
Talang Rendah	Tidak Ada	Bukan wilayah potensi tsunami	Tidak Ada
Sumberejo	Tidak Ada	Bukan wilayah potensi tsunami	Tidak Ada
Kota Lekat Mudik	Tidak Ada	Bukan wilayah potensi tsunami	Tidak Ada
Hulu Palik	Tidak Ada	Bukan wilayah potensi tsunami	Tidak Ada

Lanjutan Tabel/*Continued Table 4.4.4*

Desa/Kelurahan <i>Village/Kelurahan</i>	Rambu-Rambu dan Jalur Evakuasi Bencana <i>Sign and Evacuation Route</i>	Pembuatan, Perawatan, atau Normalisasi: Sungai, Kanal, Tanggul, Parit, Drainase, Waduk, Pantai, dll <i>Manufacture, Maintenance, or Normalization: Rivers, Canals, Embankment, etc</i>
(1)	(5)	(6)
Kota Lekat Ilir	Tidak Ada	Tidak Ada
Air Banai	Tidak Ada	Tidak Ada
Air Baus II	Tidak Ada	Tidak Ada
Air Baus I	Tidak Ada	Tidak Ada
Taba Padang Kol	Tidak Ada	Tidak Ada
Taba Padang Rejang	Tidak Ada	Tidak Ada
Padang Bendar	Tidak Ada	Tidak Ada
Batu Layang	Tidak Ada	Tidak Ada
Batu Raja Kol	Tidak Ada	Tidak Ada
Batu Raja Rejang	Tidak Ada	Tidak Ada
Batu Roto	Tidak Ada	Tidak Ada
Pematang Balam	Tidak Ada	Tidak Ada
Talang Rendah	Tidak Ada	Tidak Ada
Sumberejo	Tidak Ada	Tidak Ada
Kota Lekat Mudik	Tidak Ada	Tidak Ada
Hulu Palik	Tidak Ada	Tidak Ada

Catatan/*Note*: -Sumber/*Source*: Kecamatan Hulu Palik/*Hulu Palik District*

Tabel
Table 4.4.5

Banyaknya Desa/Kelurahan yang Memiliki Kelompok Kegiatan Olahraga Menurut Jenis Olahraga dan Ketersediaan Fasilitas/Lapangan Olahraga di Kecamatan Hulu Palik, 2023
Number of Villages/Kelurahan Having Sport Activities Groups by Type of Sport and Availability of Sport Facilities/Fields in Hulu Palik District, 2023

Jenis Olahraga <i>Type of Sport</i>	Kondisi Fasilitas/Lapangan Olahraga <i>Condition of Sport Facilities/Fields</i>			Tidak Ada Fasilitas/ Lapangan Olahraga <i>No Sport Facilities/ Fields</i>
	Baik	Rusak Sedang	Rusak Parah	
(1)	(2)	(3)	(4)	(5)
Sepak Bola/ <i>Soccer</i>	4	-	-	11
Bola Voli/ <i>Volley Ball</i>	14	-	-	1
Bulu Tangkis/ <i>Badminton</i>	3	-	-	12
Bola Basket/ <i>Basket Ball</i>	-	-	-	15
Tenis Lapangan/ <i>Court Tennis</i>	-	-	-	15
Tenis Meja/ <i>Table Tennis</i>	4	-	-	11
Futsal	6	-	-	9
Renang/ <i>Swimming</i>	-	-	-	15
Bela Diri/ <i>Martial Arts</i>	-	-	-	15
Bilyard/ <i>Billiards</i>	-	-	-	15
Fitnes, Aerobik, dll/ <i>Fitness, Aerobics, etc</i>	-	-	-	15
Lainnya/ <i>Others</i>	-	-	-	15

Catatan/*Note*: -

Sumber/*Source*: Kecamatan Hulu Palik/*Hulu Palik District*

05

**PERTANIAN
AGRICULTURE**

<https://bengkuluutarakab.bps.go.id>



PENJELASAN TEKNIS

1. Lahan sawah adalah lahan pertanian yang berpetak-petak dan dibatasi oleh pematang (galangan), saluran untuk menahan/ menyalurkan air, yang biasanya ditanami padi sawah tanpa memandang dari mana diperoleh atau status lahan tersebut. Lahan yang dimaksud termasuk lahan yang terdaftar di Pajak Bumi Bangunan, luran Pembangunan Daerah, lahan bengkok, lahan serobotan, lahan rawa yang ditanami padi dan lahan bekas tanaman tahunan yang telah dijadikan sawah, baik yang ditanami padi, palawija atau tanaman semusim lainnya.
2. Tegall/Kebun adalah lahan pertanian bukan sawah (lahan kering) yang ditanami tanaman semusim atau tahunan dan terpisah dengan halaman sekitar rumah serta penggunaannya tidak berpindah-pindah.
3. Ladang/Huma adalah lahan pertanian bukan sawah (lahan kering) yang biasanya ditanami tanaman semusim dan penggunaannya hanya semusim atau dua musim, kemudian akan ditinggalkan bila sudah tidak subur lagi (berpindah-pindah). Kemungkinan lahan ini beberapa tahun kemudian akan dikerjakan kembali jika sudah subur
4. Lahan yang sementara tidak diusahakan adalah lahan yang

TECHNICAL NOTES

1. *Wetland is agricultural land that separated by small dykes to resist water, where the main crop is usually wetland paddy without considering where it is got from or the status of the land. It includes the land that is registered at land income tax office, regional development contribution, 'bengkok' land, illegal ownership, swamps for rice cultivation, and annual crop land mark that has been used as rice field, which are both planted with paddy, secondary crops or the other seasonal crops.*
2. *Dry field/Garden is an dryland (unirrigated land) which is planted with seasonal or annual crops and separately from the yard around the house without shifting.*
3. *Unirrigated agricultural field/ Shifting cultivation land is dryland (unirrigated land) that usually is cultivated for seasonal crops and utilized only for one or two seasons, then it will be left when it is not fertile (shifting). Maybe, this land will be used again in a few years if it has been fertile.*
4. *Temporarily unused land is land that is regularly used but*

biasanya diusahakan tetapi untuk sementara (lebih dari 1 (satu) tahun tetapi kurang dari atau sama dengan 2 (dua) tahun) tidak diusahakan, termasuk lahan sawah yang tidak diusahakan selama lebih dari 2 (dua) tahun).

5. Data pokok tanaman pangan yang dikumpulkan adalah luas panen dan produktivitas (hasil per hektar). Produksi tanaman pangan merupakan hasil perkalian antara luas panen dengan produktivitas.
6. Tanaman sayuran semusim adalah tanaman sumber vitamin, garam mineral dan lain-lain yang dikonsumsi dari bagian tanaman yang berupa daun, bunga, buah, dan umbinya, yang berumur kurang dari satu tahun. Tanaman buah-buahan semusim adalah tanaman sumber vitamin, garam mineral, dan lain-lain yang dikonsumsi dari bagian tanaman yang berupa buah, berumur kurang dari satu tahun, tidak berbentuk pohon/rumpun tetapi menjalar dan berbatang lunak.

temporarily (more than a year but less or equal than two years) is unused, it includes wetland that is not cultivated more than two years.

5. *The main food crops data collected consists of harvested area and productivity (yield per hectare). Food crops production is generated by harvested area multiplied by productivity.*
6. *Seasonal vegetable plants are plants which are the sources of vitamin, mineral salt, etc, consumed from the part of the plant in the form of leaf, flower, fruit, and root with the age of less than one year. Seasonal fruit plants are plants which are the sources of vitamin, mineral salt, etc, consumed from the part of the plant in the form of fruits. These plants are creeps with the age of less than one year.*

ULASAN

Potensi Tanaman Sayuran Semusim di Kecamatan Hulu Palik diantaranya Terung, Tomat, Cabai Keriting, Cabai Rawit, Kacang Panjang dan Kangkung dengan produksi komoditas yang paling tinggi adalah cabai rawit sebesar 283 kuintal.

Beberapa komoditas sayuran dan buah-buahan semusim lainnya produksinya sangat kecil dan belum banyak diusahakan pada usaha pertanian di wilayah kecamatan Hulu Palik.

Demikian pula usaha pertanian tanaman hias dan biofarmaka masih belum menjadi komoditas yang banyak diusahakan di wilayah Kecamatan Hulu Palik. Produksi komoditas tanaman hias dan biofarmaka tersebut kemungkinan ditanam di pekarangan rumah untuk tujuan pengobatan dan hobi saja.

Potensi pertanian buah-buahan tahunan relatif lebih berkembang di wilayah Kecamatan Hulu Palik. Beberapa komoditas lokal yang dihasilkan antara lain durian, nangka, salak, pisang dan buah-buahan lainnya.

Produksi tertinggi pada tahun 2024 adalah durian yang mencapai 1.604 kuintal, diikuti nangka, salak, dan pisang masing masing seberat 1.025, 360, dan 308 kuintal.

DESCRIPTION


The potential of Seasonal Vegetable Crops in Hulu Palik District include Eggplant, Tomato, Curly Chili, Cayenne Pepper, Long Beans, and Water Spinach with the highest commodity production being cayenne pepper with 283 quintals.

Some commodities of vegetables and other seasonal fruits have very small production and have not been widely cultivated in agricultural businesses in the Hulu Palik district.

Likewise, ornamental plant farming and biopharmaceuticals have not yet become a commodity that is widely cultivated in the Hulu Palik District. The production of ornamental plant commodities and biopharmaceuticals is likely to be planted in the yard of the house for medicinal and hobby purposes only.

The potential for annual fruit farming is relatively more developed in the Hulu Palik District. Some local commodities produced include durian, jackfruit, snackfruit, banana, and other fruits.

The highest production in 2024 is durian which reaches 1.604 quintals, followed by jackfruit, snakefruit, and bananas at 1.025, 360 and 308 quintals, respectively

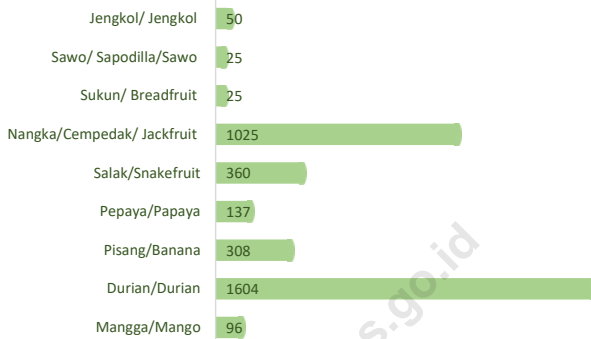


Sumber/Source : Badan Pusat Statistik, Statistik Pertanian Hortikultura SPH-SBS/BPS-Statistics Indonesia, Agricultural Statistic for Horticulture SPH-SBS

Gambar 5.1
Figures

Produksi Tanaman Sayuran dan Buah-buahan Semusim Menurut Jenis Tanaman di Kecamatan Hulu Palik (kuintal), 2023

Production of Seasonal Vegetables and Fruits by Kind of Plant in Hulu Palik District (quintal),2023



Sumber/Source : Badan Pusat Statistik, Statistik Pertanian Hortikultura SPH-BST/BPS-Statistics Indonesia, *Agricultural Statistic for Horticulture SPH-BST*

Gambar
Figures

5.2

Produksi Buah-Buahan dan Sayuran Tahunan Menurut Jenis Tanaman di Kecamatan Hulu Palik (kuintal), 2023
Production of Annual Fruits and Vegetables by Kind of Plant in Hulu Palik District (quintal), 2023

Tabel 5.1 Luas Panen Tanaman Sayuran dan Buah-buahan Semusim Menurut Jenis Tanaman di Kecamatan Hulu Palik (ha), 2020–2023
Table *Harvested Area of Seasonal Vegetables and Fruits by Kind of Plant in Hulu Palik District (ha), 2020–2023*

Jenis Tanaman <i>Kind of Plants</i>	2020	2021	2022	2023
(1)	(2)	(3)	(4)	(5)
Sayuran/Vegetables:				
Bawang Merah/ <i>Shallots</i>	2	1	1	3
Cabai Besar/TW/Teropong <i>Chili/Big Chili</i>	22	-	-	16
Cabai Keriting <i>Curly Chili</i>	-	12	12	18
Cabai Rawit <i>Chili/Cayenne Pepper</i>	25	7	7	19
Kentang/ <i>Potato</i>	-	-	-	-
Kubis/ <i>Cabbage</i>	-	-	-	-
Tomat/ <i>Tomato</i>	14	7	7	15
Bawang Putih/ <i>Garlic</i>	-	-	-	-
Terung/ Eggplant	22	16	16	18
Kacang Panjang/ Long Beans	19	7	7	13
Kangkung/ Water Spinach	14	9	9	12
Buah–buahan/Fruits:				
Ketimun/ Cucumber	17	13	11	12

Catatan/Note: ...

Sumber/Source: Badan Pusat Statistik, Statistik Pertanian Hortikultura SPH-SBS/BPS-Statistics Indonesia, *Agricultural Statistic for Horticulture SPH-SBS*

Tabel 5.2
Table

Produksi Tanaman Sayuran dan Buah-buahan Semusim Menurut Jenis Tanaman di Kecamatan Hulu Palik (kuintal), 2020–2023
Production of Seasonal Vegetables and Fruits by Kind of Plant in Hulu Palik District (quintal), 2020–2023

Jenis Tanaman Kind of Plants	2020	2021	2022	2023
(1)	(2)	(3)	(4)	(5)
Sayuran/Vegetables:				
Bawang Merah/ <i>Shallots</i>	120	135	3	56
Cabai Besar/TW/Teropong <i>Chili/Big Chili</i>	490	200	-	125
Cabai Keriting <i>Curly Chili</i>	N/A	115	205	249
Cabai Rawit <i>Chili/Cayenne Pepper</i>	450	860	110	283
Kentang/ <i>Potato</i>	-	-	-	-
Kubis/ <i>Cabbage</i>	-	-	-	-
Tomat/ <i>Tomato</i>	1.000	845	255	109
Bawang Putih/ <i>Garlic</i>	-	-	-	-
Terung/ <i>Eggplant</i>	1.450	765	935	133
Kacang Panjang/ <i>Long Beans</i>	238	176	96	214
Kangkung/ <i>Water Spinach</i>	300	300	175	222
Buah–buahan/Fruits:				
Ketimun/ <i>Cucumber</i>	514	577	210	168

Catatan/Note: -

Sumber/Source: Badan Pusat Statistik, Statistik Pertanian Hortikultura SPH-SBS/BPS-Statistics Indonesia, Agricultural Statistic for Horticulture SPH-SBS

Tabel 5.3 Luas Panen Tanaman Biofarmaka Menurut Jenis Tanaman di Kecamatan Hulu Palik (m²), 2020–2023
Table *Harvested Area of Medicinal Plants by Kind of Plant in Hulu Palik District (m²), 2020–2023*

Jenis Tanaman Kind of Plants	2020	2021	2022	2023
(1)	(2)	(3)	(4)	(5)
Jahe/ <i>Ginger</i>	19.550	1.500	31.000	5.000
Laos/ <i>Lengkuas/Galanga</i>	10.900	1.300	20.000	-
Kencur/ <i>East Indian Galangal</i>	22.000	2.500	22.000	6.100
Kunyit/ <i>Turmeric</i>	9.000	4.375	17.000	-

Catatan/Note: ...

Sumber/Source: Badan Pusat Statistik, Statistik Pertanian Hortikultura SPH-TBF/BPS-Statistics Indonesia, *Agricultural Statistic for Horticulture SPH-TBF*

Tabel 5.4
Table

**Produksi Tanaman Biofarmaka Menurut Jenis Tanaman di
Kecamatan Hulu Palik (kg), 2020–2023**
*Production of Medicinal Plants by Kind of Plant in Hulu Palik
District (kg), 2020–2023*

Jenis Tanaman Kind of Plants	2020	2021	2022	2023
(1)	(2)	(3)	(4)	(5)
Jahe/ <i>Ginger</i>	45.480	1.800	41.400	1.200
Laos/Lengkuas/ <i>Galanga</i>	106.500	4.680	34.200	-
Kencur/ <i>East Indian Galangal</i>	28.400	2.000	16.500	3.350
Kunyit/ <i>Turmeric</i>	62.250	13.125	45.700	-

Catatan/Note: ...

Sumber/Source: Badan Pusat Statistik, Statistik Pertanian Hortikultura SPH-TBF/BPS-Statistics Indonesia, *Agricultural Statistic for Horticulture SPH-TBF*

Tabel 5.5 Luas Panen Tanaman Hias Menurut Jenis Tanaman di Kecamatan Hulu Palik (m²), 2020–2023
Table *Harvested Area of Ornamental Plants by Kind of Plant in Hulu Palik District (m²), 2020–2023*

Jenis Tanaman <i>Kind of Plants</i>	2020	2021	2022	2023
(1)	(2)	(3)	(4)	(5)
Anggrek Pot/ <i>Pot Orchid</i>	-	-	-	-
Anggrek Potong/ <i>Cut Orchid</i>	-	-	-	-
Krisan/ <i>Chrysantemum</i>	-	-	-	-
Mawar/ <i>Rose</i>	-	-	-	-
Sedap Malam/ <i>Tuberose</i>	-	-	-	-

Catatan/Note: ...

Sumber/Source: Badan Pusat Statistik, Statistik Pertanian Hortikultura SPH-TH/BPS-Statistics Indonesia, *Agricultural Statistik for Horticulture SPH-TH*

Tabel
Table 5.6

**Produksi Tanaman Hias Menurut Jenis Tanaman di
Kecamatan Hulu Palik (tangkai), 2020–2023**
*Production of Ornamental Plants by Kind of Plant n Hulu
Palik District (stalks), 2020–2023*

Jenis Tanaman <i>Kind of Plants</i>	2020	2021	2022	2023
(1)	(2)	(3)	(4)	(5)
Anggrek Pot/ <i>Pot Orchid</i>	-	-	-	-
Anggrek Potong/ <i>Cut Orchid</i>	-	-	-	-
Krisan/ <i>Chrysantemum</i>	-	-	-	-
Mawar/ <i>Rose</i>	-	-	-	-
Sedap Malam/ <i>Tuberose</i>	-	-	-	-

Catatan/*Note*: -

Sumber/*Source*: Badan Pusat Statistik, Statistik Pertanian Hortikultura SPH-TH/BPS-Statistics Indonesia, *Agricultural Statistik for Horticulture SPH-TH*

Tabel 5.7
Table

Produksi Buah-Buahan dan Sayuran Tahunan Menurut Jenis Tanaman di Kecamatan Hulu Palik (kuintal), 2020–2023
Production of Annual Fruits and Vegetables by Kind of Plant in Hulu Palik District (quintal), 2020–2023

Jenis Tanaman <i>Kind of Plants</i>	2020	2021	2022	2023
(1)	(2)	(3)	(4)	(5)
Buah–Buahan/Fruits:				
Mangga/ <i>Mango</i>	2.396	4.529	4.010	96
Durian/ <i>Durian</i>	2.296	12.631	13.465	1.604
Jeruk Siam/ <i>Kepron/Orange/Tangerine</i>	-	-	-	-
Pisang/ <i>Banana</i>	883	3.856	720	308
Pepaya/ <i>Papaya</i>	345	366	137	137
Salak/ <i>Snakefruit</i>	311	699	-	360
Nangka/ <i>Cempedak/ Jackfruit</i>	755	3.075	1.070	1.025
Sukun/ <i>Breadfruit</i>	148	-	75	25
Sawo/ <i>Sapodilla/Sawo</i>	967	407	25	25
Sayuran/<i>Vegetables:</i>				
Jengkol/ <i>Jengkol</i>	559	-	2.200	50

Catatan/*Note:* -

Sumber/*Source:* Badan Pusat Statistik, Statistik Pertanian Hortikultura SPH-BST/*BPS-Statistics Indonesia, Agricultural Statistic for Horticulture SPH-BST*

06

**PARIWISATA, TRANSPORTASI, DAN KOMUNIKASI
TOURISM, TRANSPORTATION, AND COMMUNICATION**

<https://bengkuluutarakab.bps.go.id>



PENJELASAN TEKNIS

1. Hotel adalah jenis akomodasi yang mempergunakan sebagian atau keseluruhan bangunan untuk jasa pelayanan penginapan, penyedia makanan dan minuman serta jasa lainnya (seperti restoran, binatu, dll) bagi masyarakat umum yang dikelola secara komersial dengan izin usaha sebagai hotel.
2. Penginapan (hostel/motel/losmen/wisma) adalah jenis akomodasi yang mempergunakan sebagian atau keseluruhan bangunan untuk jasa pelayanan penginapan bagi umum, biasanya tanpa fasilitas pelayanan makan minum yang dikelola secara komersial dengan izin usaha bukan hotel. Yang dicatat mencakup hostel, motel, matel, bumi perkemahan, pondok wisata, losmen, wisma, dan sejenisnya.
3. Pos merupakan bagian dari sistem pos yaitu sebuah metode yang digunakan untuk mengirimkan informasi atau suatu objek, dimana untuk dokumen tertulis biasanya dikirimkan dengan amplop tertutup atau berupa paket untuk benda-benda yang lain, pengirimannya mampu menjangkau seluruh wilayah di dunia.
4. Angkutan umum adalah moda transportasi darat untuk masyarakat umum.
5. Trayek angkutan adalah lintasan/

TECHNICAL NOTES

1. *LHotel is a type of accommodation that uses part or all of the building for lodging services, food and beverage providers and other services (such as restaurants, laundry, etc.) for the general public which is managed commercially with a business license as a hotel.*
2. *Lodging (hostel/motel/inn/wisma) is a type of accommodation that uses part or all of the building for lodging services for the public, usually without food and drink service facilities that are managed commercially with a non-hotel business license. Listed includes hostels, motels, matels, campgrounds, tourist lodges, inns, guesthouses, and the like.*
3. *Post is part of the postal system, which is a method used to send information or an object, where written documents are usually sent in closed envelopes or in the form of packages for other objects, the delivery is able to reach all regions in the world.*
4. *Public transportation is a mode of land transportation for the general public*
5. *A transportation route is a public*

rute/jalur angkutan umum untuk pelayanan jasa angkutan orang atau orang dan barang yang mempunyai asal, tujuan, dan lintasan perjalanan yang tetap. Tidak termasuk yang hanya mengangkut barang saja.

6. Operator layanan komunikasi telepon seluler/handphone adalah operator yang mengusahakan jaringan layanan komunikasi telepon seluler/handphone. Operator seluler ditandai adanya sinyal yang digunakan dalam telepon seluler. Masyarakat umum sering menyebutnya sebagai sinyal telepon seluler/handphone. Jika di desa/kelurahan terdapat beberapa operator seluler yang digunakan oleh masyarakat, maka isikan jumlah operator layanan komunikasi. Contoh operator seluler adalah Indosat Ooredoo (IM3, Matrix, Mentari), Telkomsel (Kartu As, Kartu Halo, Simpati, Kartu Facebook, Telkomsel LOOP, by.U), XL axiata (XL, axis), Smart Telecom (Smartfren), dan (three).

transportation trajectory/route/ lane for transportation services for people or persons and goods that have a fixed origin, destination, and travel trajectory. Does not include only transporting goods.

6. Cellular/mobile phone communication service operator is an operator that operates a cellular/mobile phone communication service network. Cellular operators are indicated by the presence of a signal used in cell phones. The general public often refers to it as a cell phone/mobile phone signal. If in the village/kelurahan there are several cellular operators used by the community, then enter the number of communication service operators. Examples of cellular operators are Indosat Ooredoo (IM3, Matrix, Mentari), Telkomsel (Kartu As, Halo Card, Simpati, Facebook Card, Telkomsel LOOP, by.U), XL axiata (XL, axis), Smart Telecom (Smartfren), and (three).

ULASAN

Secara umum belum tersedia infrastruktur yang optimal dalam hal pengembangan sektor pariwisata di Kecamatan Hulu Palik. Pada jasa usaha akomodasi belum tersedia sama sekali hotel maupun penginapan di wilayah kecamatan.

Akses transportasi relatif masih cukup mudah diakses. Secara umum moda transportasi yang digunakan dalam angkutan barang dan manusia adalah dengan menggunakan moda akses transportasi darat.

Dalam hal penyediaan infrastruktur jasa kurir juga tersedia masih sangat minim di Hulu Palik. Operasi jasa kurir kemungkinan dilakukan dengan kantor operasi yang tidak berada di wilayah Kecamatan Hulu Palik.

Ketersediaan infrastruktur jasa komunikasi yang juga dirasa cukup optimal untuk memenuhi kebutuhan masyarakat. Sebagian besar wilayah desa sudah didukung oleh ketersediaan sinyal selular yang baik untuk akses komunikasi.

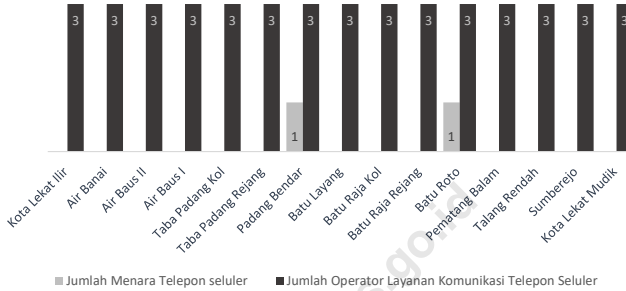
DESCRIPTION

In general, there is no optimal infrastructure in terms of developing the tourism sector in Hulu Palik District. In accommodation business services, there are no hotels or lodging available in the district area.

Transportation access is relatively easy to access. In general, the mode of transportation used in the transportation of goods and people is land transportation.

In terms of providing infrastructure, courier services are also very minimal in Hulu Palik. Courier service operations may be carried out with operations offices that are not located in the Hulu Palik district.

The availability of communication service infrastructure is also deemed optimal enough to meet the needs of the community. Most of the areas have been supported by the availability of good cellular signals for communication access.



Sumber/Source : Kecamatan Hulu Palik/Hulu Palik District

Gambar 6.1
Figures

Jumlah Menara Telepon seluler dan Operator Layanan Komunikasi Telepon Seluler Menurut Desa/Kelurahan di Kecamatan Hulu Palik, 2023
Number of Base Transceiver Station (BTS) and Cellular Phone Communication Service Operators by Villages/ Kelurahan in Hulu Palik District, 2023



Sumber/Source : Kecamatan Hulu Palik/Hulu Palik District

Gambar 6.2
Figures

Prasarana dan Sarana Transportasi Antardesa/Kelurahan Menurut Desa/Kelurahan di Kecamatan Hulu Palik, 2023
Inter-Villages/Kelurahan Transportation Infrastructure and Facilities by Villages/Kelurahan in Hulu Palik District, 2023

6.1 PARIWISATA TOURISM

Tabel 6.1.1 Jumlah Sarana Akomodasi Menurut Desa/Kelurahan dan Jenis Akomodasi di Kecamatan Hulu Palik, 2023
Number of Accomodation Facilities by Villages/Kelurahan and Type of Accomodation in Hulu Palik District, 2023

Desa/Kelurahan <i>Village/Kelurahan</i>	Hotel	Penginapan <i>Inn</i>
(1)	(2)	(3)
Kota Lekat Ilir	-	-
Air Banai	-	-
Air Baus II	-	-
Air Baus I	-	-
Taba Padang Kol	-	-
Taba Padang Rejang	-	-
Padang Bendar	-	-
Batu Layang	-	-
Batu Raja Kol	-	-
Batu Raja Rejang	-	-
Batu Roto	-	-
Pematang Balam	-	-
Talang Rendah	-	-
Sumberejo	-	-
Kota Lekat Mudik	-	-
Hulu Palik	-	-

Catatan/Note: -

Sumber/Source: Kecamatan Hulu Palik/Hulu Palik District

6.2 TRANSPORTASI TRANSPORTATION

Tabel 6.2.1 Prasarana dan Sarana Transportasi Antardesa/Kelurahan Menurut Desa/Kelurahan di Kecamatan Hulu Palik, 2023
Table *Inter-Villages/Kelurahan Transportation Infrastructure and Facilities by Villages/Kelurahan in Hulu Palik District, 2023*

Desa/Kelurahan <i>Village/Kelurahan</i>	Jenis Prasarana Transportasi <i>Type of Transportation Infrastructure</i>	Keberadaan Angkutan Umum <i>Availability of Public Transportation</i>
(1)	(2)	(3)
Kota Lekat Ilir	Darat	Ada, tanpa trayek tetap
Air Banai	Darat	Ada, tanpa trayek tetap
Air Baus II	Darat	Ada, tanpa trayek tetap
Air Baus I	Darat	Ada, tanpa trayek tetap
Taba Padang Kol	Darat	Ada, tanpa trayek tetap
Taba Padang Rejang	Darat	Ada, dengan trayek tetap
Padang Bendar	Darat	Ada, dengan trayek tetap
Batu Layang	Darat	Tidak ada angkutan umum
Batu Raja Kol	Darat	Ada, tanpa trayek tetap
Batu Raja Rejang	Darat	Ada, tanpa trayek tetap
Batu Roto	Darat	Ada, tanpa trayek tetap
Pematang Balam	Darat	Ada, tanpa trayek tetap
Talang Rendah	Darat	Ada, tanpa trayek tetap
Sumberejo	Darat	Ada, tanpa trayek tetap
Kota Lekat Mudik	Darat	Ada, tanpa trayek tetap

Lanjutan Tabel/*Continued Table* 6.2.1

Desa/Kelurahan Village/Kelurahan	Jenis Permukaan Jalan Darat Terluas Type of The Widest Road Surface	Dapat Dilalui Kendaraan Bermotor Roda 4 atau Lebih Passable by Vehicle with 4 or more Wheels
(1)	(4)	(5)
Kota Lekat Ilir	Aspal/Beton	Sepanjang tahun
Air Banai	Aspal/Beton	Sepanjang tahun
Air Baus II	Aspal/Beton	Sepanjang tahun
Air Baus I	Aspal/Beton	Sepanjang tahun
Taba Padang Kol	Aspal/Beton	Sepanjang tahun
Taba Padang Rejang	Aspal/Beton	Sepanjang tahun
Padang Bendar	Aspal/Beton	Sepanjang tahun
Batu Layang	Aspal/Beton	Sepanjang tahun
Batu Raja Kol	Aspal/Beton	Sepanjang tahun
Batu Raja Rejang	Aspal/Beton	Sepanjang tahun
Batu Roto	Aspal/Beton	Sepanjang tahun
Pematang Balam	Aspal/Beton	Sepanjang tahun
Talang Rendah	Aspal/Beton	Sepanjang tahun
Sumberejo	Aspal/Beton	Sepanjang tahun
Kota Lekat Mudik	Aspal/Beton	Sepanjang tahun

Catatan/*Note*: -Sumber/*Source*: Kecamatan Hulu Palik/*Hulu Palik District*

6.3 KOMUNIKASI COMMUNICATION

Tabel 6.2.2 Keberadaan Kantor Pos/Pos Pembantu/Rumah Pos, Pos Keliling, dan Perusahaan/Agen Jasa Ekspedisi Swasta Menurut Desa/Kelurahan di Kecamatan Hulu Palik, 2023
Number of Post Office/Subsidiary of Post Office, Mobile Portal Service, Private Expedition Service Company by Villages/Kelurahan in Hulu Palik District, 2023

Desa/Kelurahan <i>Village/Kelurahan</i>	Kantor Pos/Pos Pembantu/Rumah Pos <i>Post Office/Subsidiary of Post Office</i>	Pos Keliling <i>Mobile Portal Service</i>	Perusahaan/Agen Jasa Ekspedisi Swasta <i>Private Expedition Service Company</i>
(1)	(2)	(3)	(4)
Kota Lekat Ilir	Tidak Ada	Tidak Ada	Tidak Ada
Air Banai	Tidak Ada	Tidak Ada	Tidak Ada
Air Baus II	Tidak Ada	Tidak Ada	Tidak Ada
Air Baus I	Tidak Ada	Tidak Ada	Tidak Ada
Taba Padang Kol	Tidak Ada	Tidak Ada	Tidak Ada
Taba Padang Rejang	Tidak Ada	Tidak Ada	Tidak Ada
Padang Bendar	Tidak Ada	Tidak Ada	Tidak Ada
Batu Layang	Tidak Ada	Tidak Ada	Tidak Ada
Batu Raja Kol	Tidak Ada	Tidak Ada	Tidak Ada
Batu Raja Rejang	Tidak Ada	Tidak Ada	Tidak Ada
Batu Roto	Tidak Ada	Tidak Ada	Beroperasi
Pematang Balam	Tidak Ada	Tidak Ada	Tidak Ada
Talang Rendah	Tidak Ada	Tidak Ada	Tidak Ada
Sumberejo	Tidak Beroperasi	Tidak Ada	Tidak Ada
Kota Lekat Mudik	Tidak Ada	Tidak Ada	Tidak Ada

Catatan/Note: -

Sumber/Source: Kecamatan Hulu Palik/Hulu Palik District

Tabel
Table 6.3.1

Jumlah Menara Telepon seluler dan Operator Layanan Komunikasi Telepon Seluler Menurut Desa/Kelurahan di Kecamatan Hulu Palik, 2023
Number of Base Transceiver Station (BTS) and Cellular Phone Communication Service Operators by Villages/Kelurahan in Hulu Palik District, 2023

Desa/Kelurahan Village/Kelurahan	Jumlah Menara Telepon seluler Number of Base Transceiver Station (BTS)	Jumlah Operator Layanan Komunikasi Telepon Seluler Cellular Phone Communication Service Operators
(1)	(2)	(3)
Kota Lekat Ilir	-	3
Air Banai	-	3
Air Baus II	-	3
Air Baus I	-	3
Taba Padang Kol	-	3
Taba Padang Rejang	-	3
Padang Bendar	1	3
Batu Layang	-	3
Batu Raja Kol	-	3
Batu Raja Rejang	-	3
Batu Roto	1	3
Pematang Balam	-	3
Talang Rendah	-	3
Sumberejo	-	3
Kota Lekat Mudik	-	3
Hulu Palik	2	

Catatan/Note: -

Sumber/Source: Kecamatan Hulu Palik/Hulu Palik District

Tabel 6.3.2
Table

Kekuatan Sinyal Telepon Seluler dan Jenis Sinyal Internet Telepon Seluler Menurut Desa/Kelurahan di Kecamatan Hulu Palik, 2023
The Strenght of Cellular Phone Signal by Villages/Kelurahan in Hulu Palik District, 2023

Desa/Kelurahan Village/Kelurahan	Kekuatan Sinyal Telepon Seluler The Strenght of Cellular Phone Signal	Jenis Sinyal Internet Telepon Seluler Type of Cellular Phone Signal
(1)	(2)	(3)
Kota Lekat Ilir	Sinyal Kuat	4G/LTE
Air Banai	Sinyal Kuat	4G/LTE
Air Baus II	Sinyal Kuat	4G/LTE
Air Baus I	Sinyal Kuat	4G/LTE
Taba Padang Kol	Sinyal Kuat	4G/LTE
Taba Padang Rejang	Sinyal Kuat	4G/LTE
Padang Bendar	Sinyal Kuat	4G/LTE
Batu Layang	Sinyal Kuat	4G/LTE
Batu Raja Kol	Sinyal Kuat	4G/LTE
Batu Raja Rejang	Sinyal Kuat	4G/LTE
Batu Roto	Sinyal Kuat	4G/LTE
Pematang Balam	Sinyal Kuat	4G/LTE
Talang Rendah	Sinyal Kuat	4G/LTE
Sumberejo	Sinyal Kuat	4G/LTE
Kota Lekat Mudik	Sinyal Kuat	4G/LTE

Catatan/Note: -

Sumber/Source: Kecamatan Hulu Palik/Hulu Palik District

07

PERBANKAN, KOPERASI, DAN PERDAGANGAN
BANKING, COOPERATIVE, AND TRADE

<https://pengkuluutarakab.bps.go.id>



PENJELASAN TEKNIS

1. Bank Umum adalah bank yang dapat memberikan jasa dalam proses pembayaran. Usaha dari bank umum adalah menghimpun dana masyarakat dalam bentuk giro, deposito berjangka, sertifikat deposito dan tabungan serta menyalurkan kredit. Bank umum mencakup bank umum pemerintah maupun swasta.
2. Bank Perkreditan Rakyat (BPR) adalah bank yang menerima simpanan dalam bentuk deposito berjangka, tabungan, atau bentuk lain yang disamakan dengan itu, menyalurkan dana dalam bentuk kredit kepada masyarakat yang membutuhkan. BPR dapat menempatkan dananya dalam bentuk Sertifikat BI (SBI), deposito berjangka, atau tabungan pada bank lain.
3. Koperasi Unit Desa (KUD) adalah suatu organisasi ekonomi yang bersifat sosial merupakan wadah bagi pengembangan berbagai kegiatan ekonomi masyarakat perdesaan yang diselenggarakan oleh dan untuk masyarakat itu sendiri.
4. Koperasi Industri Kecil dan Kerajinan Rakyat (Kopinkra) merupakan koperasi yang beranggotakan industri-industri kecil dan kerajinan rakyat yang ada di wilayah desa/kelurahan.
5. Koperasi Simpan Pinjam (Kospin) adalah koperasi yang bergerak di

TECHNICAL NOTES

1. *Commercial Banks are banks that can provide services in the payment process. The business of commercial banks is to collect public funds in the form of demand deposits, time deposits, certificates of deposit and savings and to channel credit. Commercial banks include government and private commercial banks.*
2. *(BPR) are banks that accept deposits in the form of time deposits, savings accounts, or other equivalent forms, channeling funds in the form of credit to people in need. BPRs can place their funds in the form of BI Certificates (SBI), time deposits, or savings accounts with other banks.*
3. *Koperasi Unit Desa (KUD) is an economic organization that is social in nature as a forum for the development of various economic activities of rural communities organized by and for the community itself.*
4. *Koperasi Industri Kecil dan Kerajinan Rakyat (Kopinkra) is a cooperative consisting of small industries and people's handicrafts in the village/kelurahan area.*
5. *Savings and Loans Cooperative (Kospin) is a cooperative that is*

bidang simpanan dan pinjaman. Koperasi lainnya, seperti koperasi serbaguna dan koperasi konsumsi.

6. Kelompok pertokoan adalah sejumlah toko yang terdiri dari minimal 10 toko dan mengelompok dalam satu lokasi. Dalam satu kelompok pertokoan, jumlah bangunan fisiknya dapat lebih dari satu.
7. Pasar adalah tempat pertemuan antara penjual dan pembeli barang dan jasa. Pasar dapat menggunakan bangunan yang bersifat permanen atau semi permanen ataupun tanpa bangunan. Barang yang diperjualbelikan di dalam pasar dapat terdiri dari banyak komoditas (campuran) ataupun secara khusus suatu komoditas tertentu.

engaged in savings and loans Other cooperatives, such as multipurpose cooperatives and consumption cooperatives.

6. *A shopping group is a number of stores consisting of a minimum of 10 stores and clustered in one location. In one shopping group, the number of physical buildings can be more than one.*
7. *The market is a meeting place between sellers and buyers of goods and services. Markets can use buildings that are permanent or semi-permanent or without buildings. Goods traded in the market can consist of many commodities (mixture) or specifically a particular commodity.*

ULASAN

Infrastruktur lembaga keuangan untuk menunjang perekonomian di wilayah kecamatan Hulu Palik relatif masih minim.

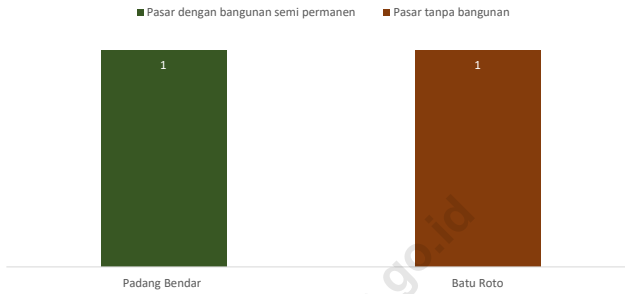
Untuk sarana prasarana pasar dan pusat aktivitas perdagangan lainnya telah tersedia sebagai tempat masyarakat untuk melakukan transaksi barang dan jasa adapun infrastruktur yang tersedia antara lain pasar dengan bangunan permanen sebanyak satu pasar.

DESCRIPTION

The infrastructure of financial institutions to support the economy in the Hulu Palik district is still relatively minimal.

For market infrastructure facilities and other trading activity centers are available as a place for the community to conduct transactions of goods and services. The available infrastructure includes one market with permanent buildings.

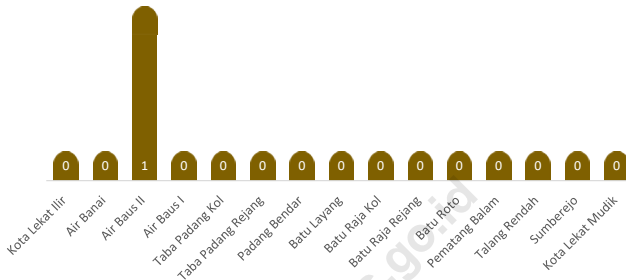
<https://bengkuluutarakab.bps.go.id>



Sumber/Source : Kecamatan Hulu Palik/Hulu Palik District

Gambar 7.1
Figures

Banyaknya Sarana Perdagangan Menurut Desa/Kelurahan dan Jenis Sarana Perdagangan di Kecamatan Hulu Palik, 2023
Number of Trade Facilities by Villages/Kelurahan and Type of Trade Facilities in Hulu Palik District, 2023



Sumber/Source : Kecamatan Hulu Palik/Hulu Palik District

Gambar
Figures 7.2

**Banyaknya Koperasi Aktif Menurut Menurut Desa/
Kelurahan dan Jenis Koperasi di Kecamatan Hulu Palik,
2023**

***Number of Cooperative by Villages/Kelurahan and Type of
Cooperative in Hulu Palik District, 2023***

Tabel 7.1
Table

Banyaknya Sarana Lembaga Keuangan Bank Menurut Desa/Kelurahan dan Jenis Bank di Kecamatan Hulu Palik, 2023
Number of Bank by Villages/Kelurahan and Type of Bank in Hulu Palik District, 2023

Desa/Kelurahan Village/Kelurahan	Bank Umum Pemerintah Government Bank	Bank Umum Swasta Private Bank	Bank Perkreditan Rakyat (BPR) Rural Bank
(1)	(2)	(3)	(4)
Kota Lekat Ilir	-	-	-
Air Banai	-	-	-
Air Baus II	-	-	-
Air Baus I	-	-	-
Taba Padang Kol	-	-	-
Taba Padang Rejang	-	-	-
Padang Bendar	-	-	-
Batu Layang	-	-	-
Batu Raja Kol	-	-	-
Batu Raja Rejang	-	-	-
Batu Roto	-	-	-
Pematang Balam	-	-	-
Talang Rendah	-	-	-
Sumberejo	-	-	-
Kota Lekat Mudik	-	-	-
Hulu Palik	-	-	-

Catatan/Note: -

Sumber/Source: Kecamatan Hulu Palik/Hulu Palik District

Tabel 7.2
Table

**Banyaknya Koperasi Aktif Menurut Menurut Desa/
Kelurahan dan Jenis Koperasi di Kecamatan Hulu Palik,
2023**
*Number of Cooperative by Villages/Kelurahan and Type of
Cooperative in Hulu Palik District, 2023*

Desa/Kelurahan <i>Village/Kelurahan</i>	Koperasi Unit Desa (KUD) <i>Village Cooperative Unit</i>	Koperasi Industri Kecil dan Kerajinan Rakyat (Kopinkra) <i>Small Industry and Citizen Handicraft Cooperative</i>
(1)	(2)	(3)
Kota Lekat Ilir	-	-
Air Banai	-	-
Air Baus II	-	-
Air Baus I	-	-
Taba Padang Kol	-	-
Taba Padang Rejang	-	-
Padang Bendar	-	-
Batu Layang	-	-
Batu Raja Kol	-	-
Batu Raja Rejang	-	-
Batu Roto	-	-
Pematang Balam	-	-
Talang Rendah	-	-
Sumberejo	-	-
Kota Lekat Mudik	-	-
Hulu Palik	-	-

Lanjutan Tabel/*Continued Table 7.2*

Desa/Kelurahan Village/Kelurahan	Koperasi Simpan Pinjam (Kospin) Savings and Loan Cooperative	Koperasi Lainnya Other Cooperative
(1)	(4)	(5)
Kota Lekat Ilir	-	-
Air Banai	-	-
Air Baus II	1	-
Air Baus I	-	-
Taba Padang Kol	-	-
Taba Padang Rejang	-	-
Padang Bendar	-	-
Batu Layang	-	-
Batu Raja Kol	-	-
Batu Raja Rejang	-	-
Batu Roto	-	-
Pematang Balam	-	-
Talang Rendah	-	-
Sumberejo	-	-
Kota Lekat Mudik	-	-
Hulu Palik	1	-

Catatan/Note: -

Sumber/Source: Kecamatan Hulu Palik/Hulu Palik District

Tabel 7.3
Table

Banyaknya Sarana Perdagangan Menurut Desa/Kelurahan dan Jenis Sarana Perdagangan di Kecamatan Hulu Palik, 2023
Number of Trade Facilities by Villages/Kelurahan and Type of Trade Facilities in Hulu Palik District, 2023

Desa/Kelurahan Village/Kelurahan	Kelompok Pertokoan Shopping Complexs	Pasar dengan Bangunan Permanen Markets in Permanent Building	Pasar dengan Bangunan Semi Permanen Market in Semi Permanent Building
(1)	(2)	(3)	(4)
Kota Lekat Ilir	-	-	-
Air Banai	-	-	-
Air Baus II	-	-	-
Air Baus I	-	-	-
Taba Padang Kol	-	-	-
Taba Padang Rejang	-	-	-
Padang Bendar	-	-	1
Batu Layang	-	-	-
Batu Raja Kol	-	-	-
Batu Raja Rejang	-	-	-
Batu Roto	-	-	-
Pematang Balam	-	-	-
Talang Rendah	-	-	-
Sumberejo	-	-	-
Kota Lekat Mudik	-	-	-
Hulu Palik	-	-	1

Lanjutan Tabel/*Continued Table 7.3*

Desa/Kelurahan <i>Village/Kelurahan</i>	Pasar tanpa Bangunan <i>Market without Permanent Building</i>	Mini Market/ Swalayan/ Supermarket <i>Mini Market/Swalayan/ Supermarket</i>	Restoran/ Rumah Makan <i>Restaurant/ Food Stall</i>
(1)	(5)	(6)	(7)
Kota Lekat Ilir	-	-	-
Air Banai	-	-	-
Air Baus II	-	-	-
Air Baus I	-	-	-
Taba Padang Kol	-	-	-
Taba Padang Rejang	-	-	-
Padang Bendar	-	-	-
Batu Layang	-	-	-
Batu Raja Kol	-	-	-
Batu Raja Rejang	-	-	-
Batu Roto	1	-	-
Pematang Balam	-	-	-
Talang Rendah	-	-	-
Sumberejo	-	-	-
Kota Lekat Mudik	-	-	-
Hulu Palik	1	-	-

Catatan/*Note*: -Sumber/*Source*: Kecamatan Hulu Palik/*Hulu Palik District*

DAFTAR PUSTAKA/BIBLIOGRAPHY

- Direktorat Jenderal Hortikultura & Badan Pusat Statistik. 2022. *Pedoman Statistik Pertanian Hortikultura (SPH)*. Jakarta: Kementerian Pertanian.
- Direktorat Statistik Ketahanan Sosial. 2021. *Buku 3: Konsep dan Definisi Podes 2021*. Jakarta: Badan Pusat Statistik.

<https://bengkuluutarakab.bps.go.id>

ST 2023
SENSUS PERTANIAN

BerAKHLAK
Berencana Berprestasi Berkeadilan Berkompetensi
Bermitra Ulaya Berpeduli Keberagaman

**#bangga
melayani
bangsa**

DATA

MENCERDASKAN BANGSA

Enlighten The Nation

<https://bengkuluutarakab.bps.go.id>



**BADAN PUSAT STATISTIK
KABUPATEN BENGKULU UTARA
BPS-STATISTICS OF BENGKULU UTARA REGENCY**

Jl. PROF. M. YAMIN, SH NO 16 ARGA MAKMUR BENGKULU UTARA 38611
Telp/Fax (0737) 521016
Homepage:<http://bengkuluutarakab.bps.go.id>, E-mail: bps1703@bps.go.id

ISSN 2623-1298



9 772623 129000