

Katalog : 110201.3305080

KECAMATAN MIRIT DALAM ANGKA

2017



**BADAN PUSAT STATISTIK
KABUPATEN KEBUMEN**

KECAMATAN MIRIT DALAM ANGKA

2017



Kecamatan Mirit Dalam Angka 2017

ISBN: 978-602-5476-00-6

No. Publikasi :33050.1709

Katalog: 1102001.3305080

Ukuran Buku: 14,8 cm x 21 cm

Jumlah Halaman: xxii + 155 halaman

Naskah:

Badan Pusat Statistik Kabupaten Kebumen

Gambar Cover oleh:

Badan Pusat Statistik Kabupaten Kebumen

Ilustrasi Cover:

Pantai Mirit

Diterbitkan oleh:

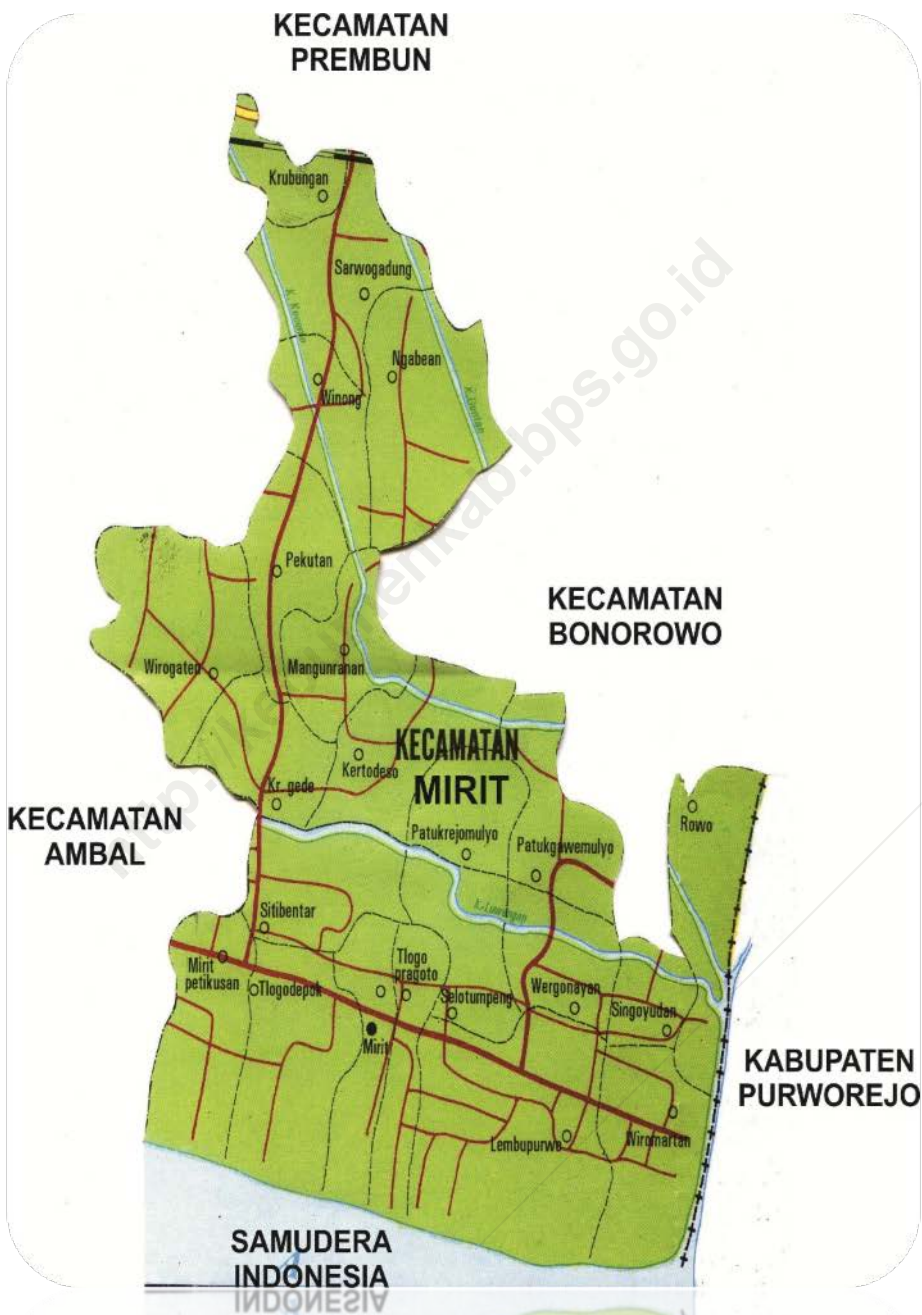
© BPS Kabupaten Kebumen

Dicetak oleh/Printed by:

CV. Puspita Warna

**Dilarang mengumumkan, mendistribusikan, mengomunikasikan, dan/atau
menggandakan sebagian atau seluruh isi buku ini untuk tujuan komersial tanpa izin
tertulis dari Badan Pusat Statistik**

PETA WILAYAH KECAMATAN MIRIT



<http://kebumenkab.bps.go.id>

KEPALA BPS KABUPATEN KEBUMEN



SRI HANDAYANI, SE,MM

<http://kebumenkab.bps.go.id>



KATA SAMBUTAN

Kecamatan Mirit Dalam Angka 2016 merupakan publikasi tahunan yang diterbitkan oleh BPS Kabupaten Kebumen. Disadari bahwa publikasi ini belum sepenuhnya memenuhi harapan pihak pemakai data khususnya para perencana, namun diharapkan dapat membantu melengkapi penyusunan rencana pembangunan di Kabupaten Kebumen.

Publikasi ini dapat terwujud berkat kerja sama dan bantuan dari berbagai pihak baik instansi pemerintah maupun swasta. Kepada semua pihak yang telah memberikan bantuan disampaikan penghargaan dan terima kasih yang sebesar –besarnya.

Walaupun publikasi ini telah disiapkan sebaik-baiknya, namun disadari masih ada kekurangan dan kesalahan yang terjadi. Untuk perbaikan publikasi ini, tanggapan dan saran yang bersifat konstruktif dari para pemakai sangat diharapkan.

Kebumen, September 2017

Kepala BPS

Kabupaten Kebumen

Sri Handayani, SE.MM

<http://kebumenkab.bps.go.id>

KATA PENGANTAR`



Dengan mengucapkan puji syukur kehadiran Tuhan Yang Maha Esa, selesai sudah penyusunan buku “**KECAMATAN MIRIT DALAM ANGKA TAHUN 2017**” yang merupakan kelanjutan dari publikasi yang sama pada tahun-tahun sebelumnya.

Data statistik yang tersaji dalam bentuk table-tabel pada buku ini merupakan data primer yang merupakan hasil pengumpulan data yang dilakukan oleh Mantri Statistik/Koordinator Statistik Kecamatan sendiri dan data sekunder yang berasal dari berbagai sumber, baik instansi pemerintah maupun non-pemerintah.

Pada kesempatan ini pula kami menyampaikan ucapan terima kasih yang sebesar-besarnya, **pertama** kepada Bapak Camat Mirit atas segala dukungan dan bimbingan yang diberikan, hingga buku ini bisa terwujud, yang **kedua** terima kasih kami sampaikan kepada semua pihak, baik itu dari instansi pemerintah maupun non-pemerintah yang telah membantu memberikan data dan informasi yang kami perlukan.

Kami menyadari bahwa buku ini masih jauh dari lengkap sehingga belum bisa memenuhi semua kebutuhan data, namun diharapkan buku ini dapat memberikan kontribusi yang positif bagi konsumen data, khususnya yang berkaitan dengan kegiatan perencanaan pembangunan.

Mirit, 15 September 2017
Koordinator Statistik Kec. Mirit



PUJO SUSILO

NIP : 19760908 200604 1 015

<http://kebumenkab.bps.go.id>

DAFTAR ISI/CONTENTS

	halaman page
Peta Wilayah Kecamatan Mirit	iii
Kepala BPS Kabupaten Kebumen.....	v
Kata Pengantar	vii
Daftar Isi.....	x
Daftar Tabel.....	xi
Daftar Gambar	xix
Penjelasan Umum	xx
1 Geografi dan Iklim.....	1
1.1 Geografi	6
1.2 Iklim	11
2 Pemerintahan	13
2.1 Wilayah Administrasi	19
2.2 Politik	20
2.3 Pegawai Negeri Sipil.....	24
3 Kependudukan dan Ketenagakerjaan	36
3.1 Kependudukan	36
3.2 Ketenagakerjaan	49
4 Sosial	57
4.1 Pendidikan	57
4.2 Kesehatan	70
4.3 Agama	82
4.4 Kemiskinan.....	86
5 Pertanian.....	97
5.1 Tanaman Pangan	97
5.2 Perikanan	98
6 Industri.....	114

5.1	Industri.....	114
7	Perdagangan.....	115
7.1	Perdagangan	115
8	Hotel dan Pariwisata.....	135
8.1	Rumah Makan	140
8.2	Pariwisata	142
9	Transportasi dan Komunikasi	148
9.1	Transportasi dan Komunikasi.....	148
10.	Keuangan Desa.....	155
10.1	Keuangan Desa	155

<http://kebumenkab.bps.go.id>

Daftar Tabel

1	Geografis dan Iklim		
1 1	Georafis		
1 1 1	Luas Wilayah Menurut Desa di Kecamatan Mirit, 2016		6
1 1 2	Tinggi Wilayah di Atas Permukaan Laut (DPL) Menurut Desa di Kecamatan Mirit, 2016		7
1 1 3	Jarak dari Desa Ke Ibukota Kecamatan ke Ibukota Kabupaten dan ke Ibukota Provinsi, 2016		8
1 1 4	Luas Wilayah Kecamatan Mirit Menurut Penggunaannya Tahun 2016		9
1 1 5	Penggunaan Lahan Kering di Kecamatan Mirit Menurut Desa Tahun 2016		10
1 2	Iklim		
1 2 1	Rata-rata Suhu dan Kelembaban Udara Menurut Bulan di Kecamatan Mirit, 2016		11
1 2 2	Rata-Rata Tekanan Udara, Kecepatan Angin dan Penyinaran Matahari Menurut Bulan di Kabupaten Kebumen, 2016		12
1 2 3	Jumlah Curah Hujan dan Hari Hujan Menurut Bulan di Kecamatan Mirit, 2016		13
2 1	Wilayah Administratif/Administrative Area		
2 1 1	Jumlah Dusun Rukun Warga (RW) Rukun Tetangga (RT) menurut Desa		19
2 2	Politik		
2 2 1	Banyaknya Anggota Dewan Perwakilan Rakyat menurut Partai Politiknya di Kecamatan Mirit, 2016		20
2 2 2	Banyaknya TPS, Pemilih dan Kehadiran Pemilih Dalam Pemilu LEGESLATIF Tahun 2014 di Kecamatan Mirit		21
2 2 3	Banyaknya TPS, Pemilih dan Kehadiran Pemilih Dalam Pemilu PILPRES Tahun 2014 di Kecamatan Mirit		22
2 2 4	Banyaknya TPS, Pemilih dan Kehadiran Pemilih Dalam Pemilu PILKADA KEBUMEN Tahn 2015 di Kecamatan Mirit		23
2 3	Pegawai Negeri Sipil		
2 3 1	Jumlah Pegawai Negeri Sipil Daerah Otonom Menurut Dinas/Instansi Pemerintah dan Jenis Kelamin di Kecamatan Mirit, 2016		24
2 3 2	Jumlah Pegawai Negeri Sipil Daerah Otonom Menurut Golongan Penggajian dan di Kecamatan Mirit, 2016		25

2	3	3	Jumlah Pegawai Negeri Sipil Daerah Otonom Menurut Pendidikan Tertinggi yang Ditamatkan di Kecamatan Mirit, 2016	27
2	4		Pemerintahan Desa	
2	4	1	Jumlah Perangkat desa Menurut Jabatannya Perdesa di Kecamatan Mirit, 2016	29
2	4	2	Jumlah Perangkat desa Menurut Jabatannya Perdesa di Kecamatan Mirit, 2016	30
2	4	3	Jumlah Pengurus Lembaga Desa menurut Desa di Kecamatan Mirit, 2016	32
3	1		Kependudukan	
3	1	1	Jumlah Penduduk dan Laju Pertumbuhan Penduduk Menurut Desa di Kecamatan Mirit 2010, 2015, dan 2016	36
3	1	2	Jumlah Penduduk dan Rasio Jenis Kelamin Menurut Kecamatan di Kecamatan Mirit, 2016	37
3	1	3	Distribusi dan Kepadatan Penduduk Menurut Desa di Kecamatan Mirit, 2016	38
3	1	4	Jumlah Penduduk Menurut Kelompok Umur dan Jenis Kelamin di Kecamatan Mirit, 2016	39
3	1	5	Jumlah Penduduk Menurut Kelompok Umur dan Jenis Kelamin di Kecamatan Mirit, 2016	40
3	1	6	Banyaknya Rumah Tangga, Kepala Keluarga dan Penduduk Menurut Desa di Kecamatan Mirit, 2016	48
3	2		Ketenagakerjaan	
3	2	1	Jumlah Penduduk Berumur 15 Tahun Keatas Menurut Jenis Kegiatan di ..	49
3	2	2	Jumlah Penduduk Berumur 15 Tahun Ke Atas yang Bekerja menurut ..	50
3	2	3	Penduduk Kecamatan Mirit menurut Usia Produktif dan Angka Ketrgantungan dirinci Perdesa, 2016	52
4			Sosial	
4	1		Pendidikan	
4	1	1	Jumlah Sekolah, Murid, Guru, dan Rasio Murid-Guru Sekolah Dasar (SD) Menurut Desa di Kecamatan Mirit, 2016	57
4	1	2	Jumlah Sekolah, Murid, Guru, dan Rasio Murid-Guru Madrasah Ibtidaiyah (MI) Menurut Desa di Kecamatan Mirit, 2016	58
4	1	3	Jumlah Sekolah, Murid, Guru, dan Rasio Murid-Guru Sekolah Menengah Pertama (SMP) Menurut Desa di Kecamatan Mirit, 2016	59

4	1	4	Jumlah Sekolah, Murid, Guru, dan Rasio Murid-Guru Madrasah Tsanawiyah (MTs) Menurut Desa di Kecamatan Mirit, 2016	60
4	1	5	Jumlah Sekolah, Murid, Guru, dan Rasio Murid-Guru Sekolah Menengah Umum (SMU) Menurut Desa di Kecamatan Mirit, 2016	61
4	1	6	Jumlah Sekolah, Murid, Guru, dan Rasio Murid-Guru Sekolah Menengah Kejuruan (SMK) Menurut Desa di Kecamatan Mirit, 2016	62
4	1	7	Jumlah Sekolah, Murid, Guru Pra Sekolah (TK/RA) Menurut Desa di Kecamatan Mirit Tahun Ajaran 2016/2017	63
4	1	8	Jumlah Sekolah, Murid, Guru Sekolah Dasar (SD) Menurut Desa di Kecamatan Mirit Tahun Ajaran 2016/2017	64
4	1	9	Jumlah Sekolah, Murid, Guru Sekolah Madrasah Ibtidaiyah (MI) Menurut Desa di Kecamatan Mirit Tahun Ajaran 2016/2017	65
4	1	10	Jumlah Sekolah, Murid, Guru Sekolah Menengah Pertama (SMP) Menurut Desa di Kecamatan Mirit Tahun Ajaran 2016/2017	66
4	1	11	Jumlah Sekolah, Murid, Guru Sekolah Madrasah Tsanawiyah (MTs) Menurut Desa di Kecamatan Mirit Tahun Ajaran 2016/2017	67
4	1	12	Jumlah Sekolah, Murid, Guru Sekolah Menengah Atas (SMA) Menurut Desa di Kecamatan Mirit Tahun Ajaran 2016/2017	68
4	1	13	Jumlah Sekolah, Murid, Guru Sekolah Menengah Kejuruan (SMK) Menurut Desa di Kecamatan Mirit Tahun Ajaran 2016/2017	69
4	2		Kesehatan	
4	2	1	Jumlah Fasilitas Kesehatan Menurut Desa di Kecamatan Mirit 2016	70
4	2	2	Jumlah Tenaga Kesehatan Praktek Menurut Desa di Kecamatan Mirit, 2016	71
4	2	3	Banyaknya Kader Kesehatan, Kader Posyandu dan Sarana Kesehatan di Kecamatan Mirit, 2016	72
4	2	4	Banyaknya Tenaga Medis Yang Bertugas di Puskesmas Mirit Menurut Jabatannya 2016	73
4	2	5	Banyaknya Balita Yang Pernah Mendapat Imunisasi Menurut Desa dan Jenis Imunisasi di Kecamatan Mirit, 2016	74
4	2	6	Banyaknya Kunjungan Pasien Berobat di Puskesmas Mirit menurut Bulan Tahun 2016	76
4	2	7	Jumlah Bayi Lahir, Bayi Berat Badan Lahir Rendah (BBLR), BBLR Dirujuk, dan Bergizi Buruk Menurut DEsa di Kecamatan Mirit, 2016	77

4	2	8	Jumlah Kasus HIV/AIDS, IMS, DBD, Diare, TB, dan Malaria Menurut Desa di Kecamatan Mirit, 2016	78
4	2	9	Jumlah Pasangan Usia Subur dan Peserta KB Aktif Menurut Desa di Kecamatan Mirit, 2016	79
4	3		Agama	
4	3	1	Jumlah Penduduk Menurut Desa dan Agama yang Dianut di Kecamatan Mirit, 2016	82
4	3	2	Jumlah Tempat Peribadatan Menurut Desa di Kecamatan Mirit, 2016	83
4	3	3	Jumlah Tempat Pondok Pesantren Menurut Desa di Kecamatan Mirit Tahun 2016	84
4	3	4	Jumlah Kejadian Nikah, Talak, Cerai, Rujuk (NTCR) Menurut Bulan di Kecamatan Mirit Tahun 2016	85
4	4		Kemiskinan	
4	4	1	Jumlah Keluarga Menurut Desa dan Klasifikasi Keluarga di Kecamatan Mirit, 2016	86
4	4	2	Banyaknya Rumah Tangga Penerima KPS,BLSM, Jankesmas Raskin/Rastra menurut Desa di Kecamatan Mirit Tahun 2016	87
4	4	3	Banyaknya KK Penerima Raskin/Rastra dan Alokasi Raskin setiap Bulan menurut Desa di Kecamatan Mirit Tahun 2016	88
4	4	4	Banyaknya Penyandang Cacat menurut Desa di Kecamatan Mirit dan Jenis Kecatatannya Tahun 2016	91
5	1		Pertanian Tanaman Pangan	
5	1	1	Luas Lahan Sawah Menurut Kecamatan dan Jenis Pengairan di Kecamatan Mirit (hektar), 2016	97
5	1	2	Luas Lahan Tegal/Kebun, Ladang/Huma, dan Lahan yang Sementara Tidak Diusahakan Menurut Desa di Kecamatan Mirit, 2016	98
5	1	3	Luas Panen Padi Sawah dan Padi Ladang Menurut Desa di Kecamatan Mirit (hektar), 2016	99
5	1	4	Luas Panen dan Produksi Palawija Menurut Desa di Kecamatan Mirit (hektar), 2016	100
5	1	5	Luas Panen dan Produksi Tanaman Holtikultura Menurut Desa di Kecamatan Mirit (hektar), 2016	101
5	2		Peternakan	
5	2	1	Populasi Ternak Desa Kecamatan dan Jenis Ternak di Kecamatan Mirit, 2016	102

5	2	2	Populasi Unggas Menurut Desa dan Jenis Unggas di Kecamatan Mirit, 2016	103
5	2	3	Jumlah Ternak yang Dipotong Menurut Desa dan Jenis Ternak di Kecamatan Mirit, 2016	104
5	3		Perikanan	
5	3	1	Jumlah Rumah Tangga Perikanan Tangkap Menurut Desa dan Subsektor di Kecamatan Mirit Tahun 2015 dan 2016	105
5	3	2	Produksi Perikanan Tangkap Menurut Bulan di Kecamatan Mirit (kg) 2015 dan 2016	106
5	3	3	Produksi Perikanan Tangkap Menurut Bulan dan Jenis Ikan yang di Lelang di TPI Rowo Kecamatan Mirit 2016	107
5	3	4	Produksi Perikanan Budidaya Menurut Desa dan Subsektor di Kecamatan Mirit (kg), 2016	108
5	3	5	Produksi Perikanan Budidaya Menurut Desa dan Jenis Ikan Budidaya di Kecamatan Mirit (kg), 2016	109
5	3	6	Jumlah Perahu/Kapal Menurut Desa dan Jenis Kapal di Kecamatan Mirit Tahun 2016	110
6	1		industri	
6	1	1	Industri Mikro dan Kecil Menurut Desa dan Jenis Usahanya di Kecamatan Mirit 2016	114
7	1		Perdagangan	
7	1	1	Jumlah Pasar Menurut Desa dan Bentuk Bangunannya di Kecamatan Mirit Tahun 2016	121
7	1	2	Jumlah Sarana Perdagangan menurut Desa dan Jenisnya di Kecamatan Mirit Tahun 2016	122
7	1	3	Jumlah Bank KUD dan Koperasi Menurut Desa di Kecamatan Mirit, 2016	125
7	1	4	Jumlah Fasilitas Anjungan Tunai Mandiri (ATM) Menurut Desa dan Jenis Bank di Kecamatan Mirit, 2016	126
7	1	5	Harga Jual Hasil Pertanian Tanaman Pangan dari Produsen/Petani menurut Komoditasnya di Kecamatan Mirit menurut Bulan Tahun 2016	127
7	1	6	Harga Beli Bibit Padi, Palawija dan Holtikultura yang di Bayar Petani di Kecamatan Mirit menurut Bulan Tahun 2016	131
7	1	7	Harga Beli Pupuk dan Obat yang di Bayar Petani di Kecamatan Mirit menurut Bulan Tahun 2016	133

7	1	8	Harga Barang Modal di Bayar Petani di Kecamatan Mirit menurut Bulan Tahun 2016	135
8	1		Pariwisata	
8	1	1	Jumlah Restoran/Rumah Makan Menurut Desa di Kecamatan Mirit, 2014, 2015 dan 2016	140
8	1	2	Jumlah Restoran/Rumah Makan Menurut Desa di Kecamatan Mirit, 2014, 2015 dan 2016	141
8	1	3	Jumlah Wisatawan Mancanegara dan Domestik di Pantai Mirit Petikusan dan Pantai Laguna Desa lembupurwo Kecamatan Mirit, 2011–2016	142
8	1	4	Banyaknya Obyek Wisata Musiman dan Jumlah Pengunjung di Kecamatan Mirit Tahun 2016	143
9	1		Transportasi	
9	1	1	Panjang Jalan Menurut Subdistrict dan Jenis Permukaan Jalan di Kecamatan Mirit (km), 2016	148
9	1	2	Jumlah Kendaraan Bermotor dan Tidak Bermotor Menurut Desa dan Jenis Kendaraan di Kecamatan Mirit, 2016	149
10	1		Keuangan Desa	
10	1	1	Pendapatan Asli Desa (PADes) di Kecamatan Mirit menurut Desa Tahun 2016	155
10	1	2	Banyaknya Alokasi Dana Desa (ADD) dan Dana Desa (DD) Bantuan Keuangan Provinsi, Bagihasil Pajak dan Retrebusi menurut Desa di Kecamatan Mirit 2016	156
10	1	3	Pagu Pajak Bumi dan Bangunan menurut Desa di Kecamatan Mirit Tahun 2016	158

DAFTAR GAMBAR

	halaman <i>page</i>
1 Luas Wilayah Menurut Desa di Kecamatan Mirit (Km ²), 2016.....	5
2 Perangkat Desa menurut Jabatannya	18

<http://kebumenkab.bps.go.id>

<http://kebumenkab.bps.go.id>

PENJELASAN UMUM/EXPLANATORY NOTES

Tanda-tanda, satuan-satuan, dan lain-lainnya yang digunakan dalam publikasi ini adalah sebagai berikut:

Symbols, measurement units, and acronyms which are used in this publication, are as follows:

1. TANDA-TANDA/SYMBOLS

Data tidak tersedia/ <i>Data not available</i>	:	...
Tidak ada atau nol / <i>Null or zero</i>	:	—
Data dapat diabaikan/ <i>Data negligible</i>	:	0
Tanda decimal/ <i>Decimal point</i>	:	,
Data tidak dapat ditampilkan/ <i>Not applicable</i>	:	NA
Angka perkiraan/ <i>Estimated figures</i>	:	e
Angka sementara/ <i>Preliminary figures</i>	:	x
Angka sangat sementara/ <i>Very preliminary figures</i>	:	xx
Angka diperbaiki/ <i>Revised figures</i>	:	r

2. SATUAN/UNITS

barel/ <i>barrel</i>	:	158,99 liter/ <i>litres</i> = 1/6,2898 m ³
hektar (ha)/ <i>hectare (ha)</i>	:	10 000 m ²
kilometer (km)/ <i>kilometres (km)</i>	:	1 000 meter/ <i>meters</i> (m)
knot/ <i>knot</i>	:	1,8523 km/jam (km/hour)
kuintal/ <i>quintal</i>	:	100 kg
KWh	:	1 000 Watt <i>hour</i>
MWh	:	1 000 KWh
liter (untuk beras)/ <i>litre (for rice)</i>	:	0,80 kg
ons/ <i>ounce</i>	:	28,31 gram/ <i>grams</i>
ton	:	1 000 kg

Satuan lain: buah, dus, butir, helai/lembar, kaleng, batang, pulsa, ton kilometer (ton-km), jam, menit, persen (%).

Other units: unit, pack, pieces, sheet, tin, pulse, ton-kilometres(ton-km), hour, minute, percent (%).

Perbedaan angka di belakang koma disebabkan oleh pembulatan angka.

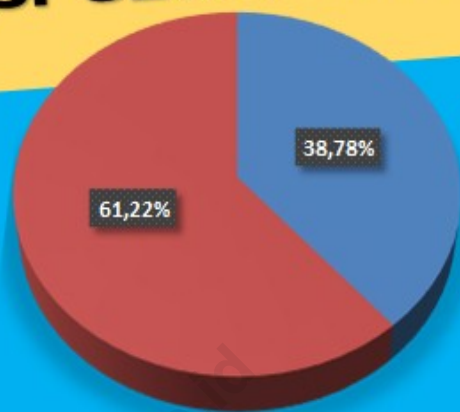
<http://kebumenkab.bps.go.id>



KONDISI GEOGRAFIS

Luas Wilayah

5.235,27 Hektar



■ Lahan Sawah ■ Lahan Kering

Rata-rata Ketinggian Tempat

7,07 mdpl

Jarak Terdekat
ke Ibukota Kabupaten

18,85 Km



ULASAN

Geografi

Kecamatan Mirit terletak antara $7^{\circ}48''$ Lintang Selatan dan $109^{\circ}47'$ Bujur Timur. Luas wilayah Kabupaten Kebumen, adalah $52,35 \text{ km}^2$.

Akhir tahun 2016, wilayah administrasi Kecamatan Mirit terdiri dari 22 Desa yaitu Desa Mirit petikusan ($1,83 \text{ km}^2$), Tlogodepok ($2,82 \text{ km}^2$), Mirit ($1,49 \text{ km}^2$), Tlogopragoto ($1,46 \text{ km}^2$), Lembupurwo ($5,96 \text{ km}^2$), Wiromartan ($2,57 \text{ km}^2$), Rowo ($1,58 \text{ km}^2$), Singoyudan ($1,78 \text{ km}^2$), Wergonayan ($2,18 \text{ km}^2$), Selotumpeng ($2,41 \text{ km}^2$), Sitibentar ($2,68 \text{ km}^2$), Karanggede ($1,85 \text{ km}^2$), Kertodeso ($2,98 \text{ km}^2$), Patukrejomulyo ($1,57 \text{ km}^2$), Patukgawemulyo ($2,37 \text{ km}^2$), Mangunranan ($1,95 \text{ km}^2$), Pekutan ($2,16 \text{ km}^2$), Wirogaten ($3,81 \text{ km}^2$), Winong ($1,68 \text{ km}^2$), Ngabean ($3,57 \text{ km}^2$), Sarwogadung ($2,61 \text{ km}^2$) dan desa Krubungan ($1,04 \text{ km}^2$)

Jarak antara Ibukota Kabupaten ke ibukota Kecamatan:

1. Mirit – Mirit Petikusan : 2,05 km.
2. Mirit – Tlogodepok : 0,80 km.
3. Mirit – Mirit : 0,35 km.
4. Mirit – Tlogopragoto : 0,85 km.
5. Mirit – Lembupurwo : 2,10 km.
6. Mirit – Wiromartan : 4,50 km.
7. Mirit – Rowo : 5,65 km.
8. Mirit – Singoyudan : 4,85 km.
9. Mirit – Wergonayan : 3,05 km
10. Mirit – Selotumpeng : 2,61 km.
11. Mirit – Sitibentar : 2,55 km.
12. Mirit – Karanggede : 3,63 km.
13. Mirit – Kertodeso : 4,00 km.
14. Mirit – Patukrejomulyo : 4,20 km.
15. Mirit – Patukgawemulyo : 4,60 km.
16. Mirit – Mangunranan : 6,00 km.

17. Mirit – Pekutan : 6,35 km.
18. Mirit – Wirogaten : 6,55 km.
19. Mirit – Winong : 7,60 km.
20. Mirit – Ngabean : 9,05 km.
21. Mirit – Sarwogadung: 9,80 km.
22. Mirit – Krubungan : 11,05 km.

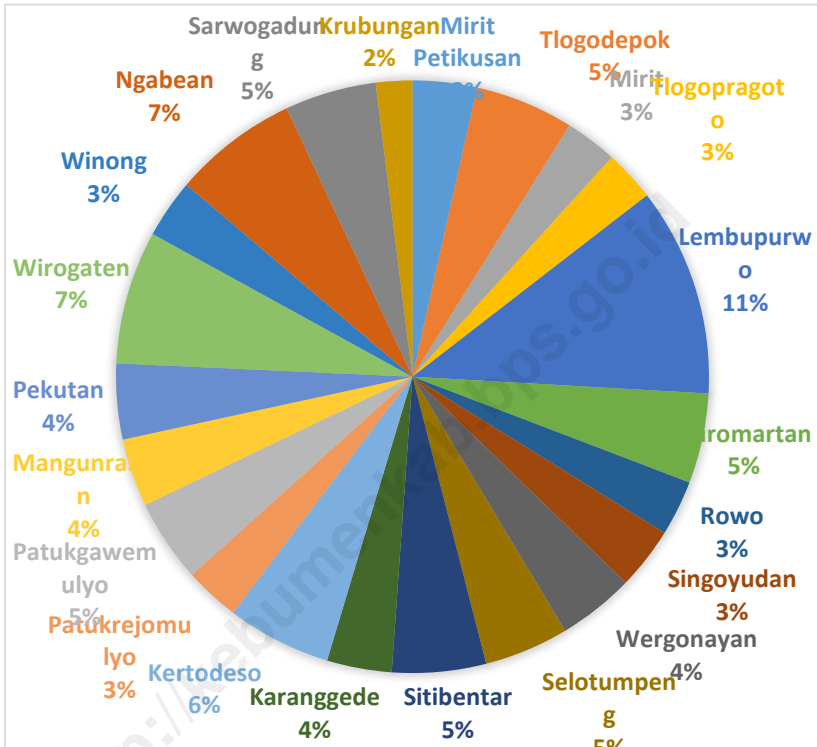
Wilayah Kecamatan Mirit memiliki batas-batas: Utara – Kecamatan Prembun dan Bonorowo; Selatan - Samudera Hindia; Barat – Kecamatan Ambal;

Timur – Kabupaten Purworejo.

Iklim

Menurut Stasiun Meteorologi Wadas lintang , suhu udara rata-rata di Kecamatan Mirit tahun 2016 berkisar antara 25,60°C sampai dengan 27,50°C. Untuk Kelembaban udara berkisar antara 75% sampai dengan 87%. Sedangkan untuk curah hujan selama tahun 2016 sebesar 3.546 mm³ dan hari hujan sebanyak 182 hari.

Gambar 1 Luas Wilayah Menurut Desa di Kecamatan Mirit (km²), 2016
Picture



1.1 GEOGRAFI

Tabel 1.1.1 Luas Wilayah Menurut Desa di Kecamatan Mirit, 2016
Table

Desa	Luas (km ²)	Persentase
(1)	(2)	(3)
1 Mirit Petikusan	1,83	3,50
2 Tlogodepok	2,82	5,39
3 Mirit	1,49	2,85
4 Tlogopragoto	1,46	2,79
5 Lembupurwo	5,96	11,38
6 Wiromartan	2,57	4,91
7 Rowo	1,58	3,02
8 Singoyudan	1,78	3,40
9 Wergonayan	2,18	4,16
10 Selotumpeng	2,41	4,60
11 Sitibentar	2,68	5,12
12 Karanggede	1,85	3,53
13 Kertodeso	2,98	5,69
14 Patukrejomulyo	1,57	3,00
15 Patukgawemulyo	2,37	4,53
16 Mangunranan	1,95	3,72
17 Pekutan	2,16	4,13
18 Wirogaten	3,81	7,28
19 Winong	1,68	3,21
20 Ngabean	3,57	6,82
21 Sarwogadung	2,61	4,99
22 Krubungan	1,04	1,99
Mirit	52,35	100,00

Sumber/Source: Dinas Pertanian dan Pangan Kecamatan Mirit

Tabel 1.1.2 Tinggi Wilayah di Atas Permukaan Laut (DPL) Menurut Desa di Kecamatan Mirit, 2016

Desa	Pesisir/ Bukan Pesisir	Tinggi (meter)
(1)	(2)	(3)
1 Mirit Petikusan	Pesisir	6,00
2 Tlogodepok	Pesisir	6,00
3 Mirit	Pesisir	6,00
4 Tlogopragoto	Pesisir	6,00
5 Lembupurwo	Pesisir	6,00
6 Wiromartan	Pesisir	6,00
7 Rowo	Bukan Pesisir	7,00
8 Singoyudan	Bukan Pesisir	7,00
9 Wergonayan	Bukan Pesisir	7,00
10 Selotumpeng	Bukan Pesisir	7,00
11 Sitibentar	Bukan Pesisir	7,00
12 Karanggede	Bukan Pesisir	8,00
13 Kertodeso	Bukan Pesisir	8,00
14 Patukrejomulyo	Bukan Pesisir	8,00
15 Patukgawemulyo	Bukan Pesisir	8,00
16 Mangunranan	Bukan Pesisir	8,00
17 Pekutan	Bukan Pesisir	8,00
18 Wirogaten	Bukan Pesisir	8,00
19 Winong	Bukan Pesisir	8,00
20 Ngabean	Bukan Pesisir	8,00
21 Sarwogadung	Bukan Pesisir	8,00
22 Krubungan	Bukan Pesisir	8,00

Sumber/Source: Dinas Pertanian dan Pangan Kecamatan Mirit

Tabel 1.1.3 Jarak dari Desa Ke Ibukota Kecamatan ke Ibukota Kabupaten dan ke Ibukota Provinsi, 2016

	Desa	Jarak ke Ibukota Kecamatan	Jarak ke Ibukota Kabupaten	Jarak ke Ibukota Provinsi
	(1)	(2)	(3)	(4)
1	Mirit Petikusan	2,05	27,7	152,10
2	Tlogodepok	0,80	28,10	151,65
3	Mirit	0,35	28,55	151,20
4	Tlogopragoto	0,85	29,75	150,00
5	Lembupurwo	2,10	32,30	149,00
6	Wiromartan	4,50	33,60	147,60
7	Rowo	5,65	34,50	147,80
8	Singoyudan	4,85	33,70	148,60
9	Wergonayan	3,05	31,90	150,40
10	Selotumpeng	2,61	31,05	150,70
11	Sitibentar	2,55	27,00	152,00
12	Karanggede	3,65	25,30	151,00
13	Kertodeso	4,00	27,05	152,70
14	Patukrejomulyo	4,20	31,85	151,20
15	Patukgawemulyo	4,60	32,60	149,30
16	Mangunranan	6,00	25,35	151,00
17	Pekutan	6,35	22,55	149,80
18	Wirogaten	6,55	23,60	152,00
19	Winong	7,60	21,30	148,40
20	Ngabean	9,05	22,15	148,00
21	Sarwogadung	9,80	19,10	147,30
22	Krubungan	11,05	18,85	148,00

Sumber/Source: BPS Kebumen

Tabel 1.1.4 Luas Wilayah Kecamatan Mirit Menurut Penggunaannya
Table Tahun 2016

Desa/Kelurahan	Luas Wilayah (Ha)		
	Lahan Sawah	Lahan Kering	Jumlah
(1)	(2)	(3)	(4)
1 Mirit Petikusan	-	183,55	183,55
2 Tlogodepok	-	282,39	282,39
3 Mirit	3,33	145,48	148,81
4 Tlogopragoto	-	145,98	145,98
5 Lembupurwo	-	595,88	595,88
6 Wiromartan	-	256,83	256,83
7 Rowo	144,82	13,16	157,97
8 Singoyudan	119,87	57,91	177,78
9 Wergonayan	119,74	98,23	217,97
10 Selotumpeng	149,60	91,37	240,97
11 Sitibentar	134,45	134,06	268,51
12 Karanggede	110,67	74,31	184,98
13 Kertodeso	118,90	179,76	298,66
14 Patukrejomulyo	111,49	45,38	156,87
15 Patukgawemulyo	151,02	85,95	236,97
16 Mangunranan	76,55	118,20	194,75
17 Pekutan	84,32	131,57	215,88
18 Wirogaten	293,57	87,21	380,78
19 Winong	48,97	118,95	167,92
20 Ngabean	180,03	176,91	356,94
21 Sarwogadung	116,65	144,32	260,97
22 Krubungan	66,03	37,89	103,91
Mirit	2 030,00	3 205,27	5 235,27

Sumber/Source: Dinas Pertanian dan Pangan Kecamatan Mirit

Tabel 1.1.5 Penggunaan Lahan Kering di Kecamatan Mirit Menurut Desa Tahun 2016

Desa/Kelurahan	Luas Lahan Kering (Ha)			
	Ladang	Rumah dan Pekarangan	Lainnya	Jumlah
(1)	(2)	(3)	(4)	(5)
1 Mirit Petikusan	79,47	62,37	41,71	183,55
2 Tlogodepok	174,53	95,85	12,01	282,39
3 Mirit	65,41	70,08	9,99	145,48
4 Tlogopragoto	75,22	59,48	11,28	145,98
5 Lembupurwo	324,32	158,18	113,37	595,87
6 Wiromartan	167,02	77,42	12,39	256,83
7 Rowo	-	9,99	3,17	13,16
8 Singoyudan	-	55,53	2,38	57,91
9 Wergonayan	23,39	72,30	2,54	98,23
10 Selotumpeng	25,88	64,81	0,68	91,37
11 Sitibentar	-	75,79	58,27	134,06
12 Karanggede	35,00	38,31	1,00	74,31
13 Kertodeso	70,65	70,24	38,87	179,76
14 Patukrejomulyo	-	40,31	5,07	45,38
15 Patukgawemulyo	17,18	63,19	5,58	85,95
16 Mangunranan	36,28	74,07	7,85	118,20
17 Pekutan	60,65	58,42	12,50	131,57
18 Wirogaten	0,11	79,91	7,19	87,21
19 Winong	29,76	85,64	3,55	118,95
20 Ngabean	91,65	81,43	3,83	176,91
21 Sarwogadung	47,24	83,63	13,45	144,32
22 Krubungan	-	37,06	0,82	37,88
Mirit	1 323,76	1 514,01	367,50	3 205,27

Sumber/Source: Dinas Pertanian dan Pangan Kecamatan Mirit

1.2 IKLIM/*CLIMATE*

Tabel 1.2.1 Rata-rata Suhu dan Kelembaban Udara Menurut Bulan di Kecamatan Mirit, 2016

Bulan/ <i>Month</i>	Suhu Udara Temperature (°C)			Kelembaban Udara (%)		<i>Humidity</i>
	Maks <i>Max</i>	Min	Rata-rata <i>Average</i>	Maks <i>Max</i>	Min	Rata-rata <i>Average</i>
(1)	(2)	(3)	(4)	(5)	(6)	(7)
1 Januari	32,20	22,80	26,50	92,00	82,00	84,00
2 Februari	32,30	22,40	27,00	93,00	78,00	86,00
3 Maret	32,20	22,40	26,60	93,00	82,00	86,00
4 April	33,20	22,60	27,10	93,00	82,00	87,00
5 Mei	31,70	21,10	26,90	90,00	79,00	85,00
6 Juni	31,50	20,70	26,00	96,00	77,00	84,00
7 Juli	31,20	20,60	25,80	87,00	78,00	81,00
8 Agustus	31,40	19,90	26,60	84,00	75,00	82,00
9 September	31,80	21,40	27,20	87,00	76,00	83,00
10 Oktober	32,40	22,10	27,50	88,00	79,00	85,00
11 November	32,10	23,00	27,20	93,00	78,00	85,00
12 Desember	32,50	22,60	27,20	97,00	81,00	87,00

Sumber/*Source*: Buku Profil Kecamatan Mirit

Tabel 1.2.2 Rata-Rata Tekanan Udara, Kecepatan Angin dan Penyinaran Matahari Menurut Bulan di Kabupaten Kebumen, 2016

Bulan	Tekanan Udara (mb)	Kecepatan Angin (knot)	Penyinaran Matahari (%)
(1)	(2)	(3)	(4)
1 Januari	1 004,90	1,80	47,81
2 Februari	1 005,00	1,66	60,29
3 Maret	1 005,60	1,56	61,45
4 April	1 004,50	1,60	62,23
5 Mei	1 006,00	1,60	78,97
6 Juni	1 006,10	1,70	68,23
7 Juli	1 007,30	1,70	69,58
8 Agustus	1 007,30	2,31	74,97
9 September	1 007,60	2,90	68,66
10 Oktober	1 007,50	3,17	59,30
11 November	1 004,70	2,71	53,00
12 Desember	1 005,10	1,72	42,52

Sumber/Source: Buku Profil Kecamatan Mirit

Tabel 1.2.3 Jumlah Curah Hujan dan Hari Hujan Menurut Bulan di Kecamatan Mirit, 2016

Bulan	Curah Hujan (mm ³)	Hari Hujan
(1)	(2)	(3)
1 Januari	338	21
2 Februari	294	16
3 Maret	326	17
4 April	224	22
5 Mei	148	9
6 Juni	122	6
7 Juli	97	5
8 Agustus	138	9
9 September	365	14
10 Oktober	448	18
11 November	461	23
12 Desember	585	22

Sumber/Source: Buku Profil Kecamatan Mirit

<http://kebumenkab.bps.go.id>

Pemerintahan 2

Perangkat Desa

288 Orang

Perangkat Desa
Berpendidikan S1
Sebanyak 3,13%



Jumlah PNS

455 orang



<http://kebumenkab.bps.go.id>

ULASAN

Wilayah Administrasi

Kecamatan Mirit terbagi dalam 22 Desa, yang terdiri dari 100 Dusun, 69 Rukun Warga (RW) dan 266 Rukun Tetangga (RT).

Pegawai Negeri Sipil dan Perangkat Desa

Pada Tahun 2016, jumlah Pegawai Negeri Sipil (PNS) Pemerintah Daerah Kabupaten Kebumen yang bertugas di wilayah kecamatan Mirit sebanyak 455 orang. Jumlah tersebut terdiri dari 211 pegawai laki-laki dan 244 pegawai perempuan.

Jumlah Perangkat Desa di Kecamatan Mirit pada Tahun 2016 sebanyak 288 orang, menurut jabatannya 21 orang menjabat sebagai Kepala Desa, 85 orang Menjabat Kepala Dusun (Kadus) dan 182 orang menjabat Kepala Urusan (Kaur) dan setaf lainnya.

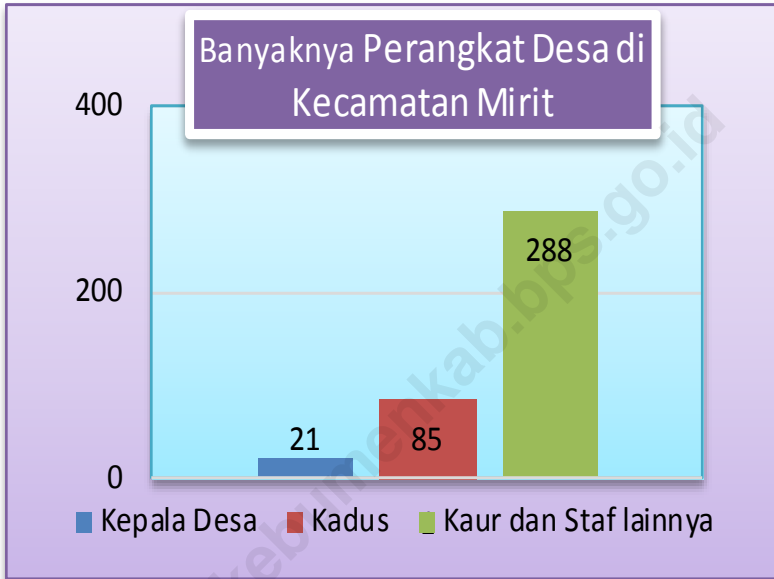
Politik

Jumlah Anggota Dewan Perwakilan Rakyat Daerah (DPRD) yang berdomilisi di wilayah Kecaatan Mirit hanya ada 1 orang,

Dalam Peilu Legeslatif Tahun 2014 di Kecamatan Mirit Jumlah Tempat Pemungutan Suara ada 126 TPS dengan jumlah pemilih terdaftar 41.854 orang dari pemilih terdaftar yang menggunakan hak pilih sebanyak 26.557 orang atau 64,45%.

Pada Pemilihan Presiden dan wakil presiden Tahun 2014 terdapat 98 TPS dengan jumlah pemilih terdaftar 42.226 orang, dari pemilih terdaftar yang menggunakan hak pilih 26.264 orang atau 62,20%.

Gambar 2 Jumlah Perangkat Desa Menurut Jabatannya di Kecamatan Mirit, 2016
Picture



1.3 WILAYAH ADMINISTRATIF/*ADMINISTRATIVE AREA*

Tabel 1.3.1 Jumlah Dusun Rukun Warga (RW) Rukun Tetangga (RT) menurut Desa di Kecamatan Mirit, 2016

Desa	Dusun	Rukun Warga (RW)	Rukun Tetangga (RT)
(1)	(2)	(3)	(4)
1 Mirit Petikusan	3	3	7
2 Tlogodepok	3	3	19
3 Mirit	5	2	5
4 Tlogopragoto	3	3	12
5 Lembupurwo	8	5	15
6 Wiromartan	6	2	9
7 Rowo	6	2	6
8 Singoyudan	2	2	7
9 Wergonayan	6	3	6
10 Selotumpeng	5	2	9
11 Sitibentar	2	2	12
12 Karanggede	2	4	12
13 Kertodeso	6	3	20
14 Patukrejomulyo	6	3	10
15 Patukgawemulyo	3	3	9
16 Mangunranan	4	4	16
17 Pekutan	4	4	17
18 Wirogaten	3	3	23
19 Winong	3	3	6
20 Ngabean	7	5	22
21 Sarwogadung	8	4	16
22 Krubungan	5	4	8
Mirit	100	69	266

Sumber/Source: Kantor Kecamatan Mirit

1.4 POLITIK

Tabel 2.2.1 Banyaknya Anggota Dewan Perwakilan Rakyat menurut Partai Politiknya di Kecamatan Mirit, 2016
Table 2.2.1 Banyaknya Anggota Dewan Perwakilan Rakyat menurut Partai Politiknya di Kecamatan Mirit, 2016

Partai Politik	Jenis Kelamin		
	Laki-Laki	Perempuan	Jumlah
(1)	(2)	(3)	(4)
1. PARTAI NASDEM	-	-	-
2. PARTAI KEBANGKITAN BANGSA (PKB)	-	-	-
3. PARTAI Keadilan Sejahtera (PKS)	-	-	-
4. PARTAI DEMOKRASI INDONESIA PERJUANGAN	-	-	-
5. PARTAI GOLONGAN KARYA (GOLKAR)	-	-	-
6. PARTAI GERAKAN INDONESIA RAYA (GERINDRA)	-	-	-
7. PARTAI DEMOKRAT	-	-	-
8. PARTAI AMANAT NASIONAL (PAN)	1	-	1
9. PARTAI PERSATUAN PEMBANGUNAN (PPP)	-	-	-
10. PARTAI HATI NURANI RAKYAT (HANURA)	-	-	-
11. PARTAI BULAN BINTANG (PBB)	-	-	-
12. PARTAI Keadilan dan Persatuan Indonesia (PKPI)	-	-	-
Mirit	1	-	1

Sumber/Source: Kantor Kecamatan Mirit

Tabel 2.2.2 Banyaknya TPS, Pemilih dan Kehadiran Pemilih Dalam Pemilu LEGESLATIF Tahun 2014 di Kecamatan Mirit
Table 2.2.2 Banyaknya TPS, Pemilih dan Kehadiran Pemilih Dalam Pemilu LEGESLATIF Tahun 2014 di Kecamatan Mirit

Desa/Kelurahan	TPS	Jumlah Pemilih				
		Laki-Laki	Perempuan	L+P	Menggunakan Hak Pilih	
					Jiwa	%
(1)	(2)	(3)	(4)	(5)	(6)	(7)
1 Mirit Petikusan	4	672	634	1 306	860	65,85
2 Tlogodepok	8	1 154	1 170	2 324	1 522	65,49
3 Mirit	5	792	777	1 569	925	58,95
4 Tlogopragoto	5	826	803	1 629	1 018	62,49
5 Lembupurwo	10	1 750	1 684	3 434	2 102	61,21
6 Wiromartan	4	786	798	1 584	1 075	67,87
7 Rowo	4	759	759	1 518	1 019	67,13
8 Singoyudan	4	680	671	1 351	733	54,26
9 Wergonayan	6	962	978	1 940	1 223	63,04
10 Selotumpeng	7	1 252	1 148	2 400	1 502	62,58
11 Sitibentar	6	886	891	1 777	1 059	59,59
12 Karanggede	4	645	630	1 275	847	66,43
13 Kertodeso	9	1 450	1 410	2 860	1 781	62,27
14 Patukrejomulyo	3	517	503	1 020	693	67,94
15 Patukgawemulyo	4	845	821	1 666	1 096	65,79
16 Mangunranan	5	998	917	1 915	1 242	64,86
17 Pekutan	4	828	832	1 660	1 095	65,96
18 Wirogaten	9	1 335	1 299	2 634	1 706	64,77
19 Winong	4	724	701	1 425	940	65,96
20 Ngabean	10	1 601	1 560	3 161	1 919	60,71
21 Sarwogadung	8	1 252	1 207	2 459	1 574	64,01
22 Krubungan	3	468	479	947	626	66,10
Mirit	126	21 182	20 672	41 854	26 557	63,45

Sumber/Source: Kantor Kecamatan Mirit

Tabel 2.2.3 Banyaknya TPS, Pemilih dan Kehadiran Pemilih Dalam Pemilu PILPRES Tahun 2014 di Kecamatan Mirit
Table 2.2.3 Banyaknya TPS, Pemilih dan Kehadiran Pemilih Dalam Pemilu PILPRES Tahun 2014 di Kecamatan Mirit

Desa/Kelurahan	TPS	Jumlah Pemilih				
		Laki-Laki	Perempuan	L+P	Menggunakan Hak Pilih	
					Jiwa	%
(1)	(2)	(3)	(4)	(5)	(6)	(7)
1 Mirit Petikusan	3	668	632	1 300	837	64,38
2 Tlogodepok	5	1 177	1 185	2 362	1 406	59,53
3 Mirit	4	806	785	1 591	952	59,84
4 Tlogopragoto	4	818	801	1 619	994	61,40
5 Lembupurwo	7	1 776	1 723	3 499	2 021	57,76
6 Wiromartan	4	792	802	1 594	1 075	67,44
7 Rowo	4	777	775	1 552	1 039	66,95
8 Singoyudan	3	679	670	1 349	725	53,74
9 Wergonayan	4	947	971	1 918	1 226	63,92
10 Selotumpeng	5	1 276	1 165	2 441	1 448	59,32
11 Sitibentar	4	898	892	1 790	1 028	57,43
12 Karanggede	3	650	636	1 286	836	65,01
13 Kertodeso	7	1 502	1 412	2 914	1 737	59,61
14 Patukrejomulyo	3	529	504	1 033	680	65,83
15 Patukgawemulyo	4	846	813	1 659	1 077	64,92
16 Mangunranan	4	1 025	934	1 959	1 226	62,58
17 Pekutan	4	834	829	1 663	1 099	66,09
18 Wirogaten	7	1 346	1 307	2 653	1 762	66,42
19 Winong	3	731	692	1 423	932	65,50
20 Ngabean	8	1 631	1 594	3 225	1 955	60,62
21 Sarwogadung	6	1 253	1 196	2 449	1 569	64,07
22 Krubungan	2	470	477	947	640	67,58
Mirit	98	21 431	20 795	42 226	26 264	62,20

Sumber/Source: Kantor Kecamatan Mirit

Tabel 2.2.4 Banyaknya TPS, Pemilih dan Kehadiran Pemilih Dalam Pemilu PILKADA KEBUMEN Tahun 2015 di Kecamatan Mirit
Table 2.2.4 Banyaknya TPS, Pemilih dan Kehadiran Pemilih Dalam Pemilu PILKADA KEBUMEN Tahun 2015 di Kecamatan Mirit

Desa/Kelurahan	TPS	Jumlah Pemilih				
		Laki-Laki	Perempuan	L+P	Menggunakan Hak Pilih	
					Jiwa	%
(1)	(2)	(3)	(4)	(5)	(6)	(7)
1 Mirit Petikusan	3	707	669	1 376	888	64,53
2 Tlogodepok	5	1 210	1 235	2 445	1 384	56,61
3 Mirit	4	826	808	1 634	986	60,34
4 Tlogopragoto	4	847	843	1 690	1 039	61,48
5 Lembupurwo	7	1 881	1 850	3 731	2 169	58,13
6 Wiromartan	4	832	840	1 672	1 044	62,44
7 Rowo	4	816	841	1 657	1 043	62,95
8 Singoyudan	3	708	700	1 408	756	53,69
9 Wergonayan	4	1 009	1 002	2 011	1 219	60,62
10 Selotumpeng	5	1 348	1 265	2 613	1 504	57,56
11 Sitibentar	4	933	948	1 881	1 082	57,52
12 Karanggede	3	668	674	1 342	865	64,46
13 Kertodeso	7	1 543	1 476	3 019	1 805	59,79
14 Patukrejomulyo	3	552	509	1 061	701	66,07
15 Patukgawemulyo	4	892	865	1 757	1 132	64,43
16 Mangunranan	4	1 021	969	1 990	1 300	65,33
17 Pekutan	4	860	842	1 702	1 136	66,75
18 Wirogaten	7	1 359	1 309	2 668	1 758	65,89
19 Winong	3	682	649	1 331	943	70,85
20 Ngabean	8	1 688	1 683	3 371	1 957	58,05
21 Sarwogadung	6	1 268	1 227	2 495	1 547	62,00
22 Krubungan	2	485	507	992	634	63,91
Jumlah	98	22 135	21 711	43 846	26 892	61,33

Sumber/Source: Kantor Kecamatan Mirit

3. PEGAWAI NEGERI SIPIL/CIVIL SERVANTS

Tabel 2.3.1 Jumlah Pegawai Negeri Sipil Daerah Otonom Menurut Dinas/Instansi Pemerintah dan Jenis Kelamin di Kecamatan Mirit, 2016

Dinas/Instansi Pemerintahan	Jenis Kelamin		
	Laki-Laki <i>Male</i>	Perempuan <i>Female</i>	Jumlah <i>Total</i>
(1)	(2)	(3)	(4)
1. Kantor Kecamatan Mirit	14	7	21
2. UPT BPPKB Mirit	2	2	4
3. UPT Dinas Pertanian dan Pangan Kec. Mirit	2	-	2
4. UPT Dinas Pendidikan Kec. Mirit	139	147	286
5. UPT Dinas Kelautan dan Perikanan Kec. Mirit	2	-	2
6. UPT Puskesmas Mirit	6	37	43
7. SMA Negeri 1 Mirit	10	8	18
8. SMP Negeri 1 Mirit	21	24	45
9. SMP Negeri 2 Mirit	15	19	34
10. SMK Negeri	-	-	-
11. UPTD Sumberdaya Air dan ESDM	-	-	-
Mirit	211	244	455

Sumber/Source: Masing-Masing Dinas

Tabel 2.3.2 Jumlah Pegawai Negeri Sipil Daerah Otonom Menurut Golongan Penggajian dan di Kecamatan Mirit, 2016

Dinas/Instansi Pemerintahan	Golongan Kepangkatan							
	I				II			
	Juru Muda I/A	Juru Muda Tk I I/B	Juru I/C	Juru Tk I I/D	Pengatur Muda II/A	Pengatur Muda Tk I	Pengatur II/C	Pengatur Tk I II/D
(1)	(2)	(3)	(4)	(5)	(6)	(7)	(8)	(9)
1. Kantor Kecamatan Mirit	-	-	-	-	2	2	5	-
2. UPT BPPKB Mirit	-	-	-	-	-	-	-	-
3. UPT Dinas Pertanian dan Pangan Kec. Mirit	-	-	-	-	-	-	-	-
4. UPT Dinas Pendidikan Kec. Mirit	-	-	-	4	-	3	12	26
5. UPT Dinas Kelautan dan Perikanan Kec. Mirit	-	-	-	-	-	-	-	-
6. UPT Puskesmas Mirit	-	-	-	-	-	-	14	2
7. SMA Negeri 1 Mirit	-	-	1	-	-	-	1	-
8. SMP Negeri 1 Mirit	-	-	-	2	-	-	3	2
9. SMP Negeri 2 Mirit	-	-	-	1	-	-	2	4
10. SMK Negeri	-	-	-	-	-	-	-	-
11. UPTD Sumberdaya Air dan ESDM	-	-	-	-	-	-	-	-
Mirit	-	-	1	7	2	5	37	34

Sumber/Source: Masing-Masing Dinas

Lanjutan : Tabel 2.3.2

Dinas/Instansi Pemerintah	Golongan Kepangkatan							
	III				IV			
	Penata Muda III/A	Penata Muda Tk I III/B	Penata III/C	Penata Tk I III/D	Pembina Muda IV/A	Pembina Muda Tk I IV/B	Pembina a IV/C	Pembina Tk I IV/D
(1)	(10)	(11)	(12)	(13)	(14)	(15)	(16)	(17)
1. Kantor Kecamatan Mirit	1	4	1	4	1	1	-	-
2. UPT BPPKB Mirit	-	1	2	-	1	-	-	-
3. UPT Dinas Pertanian dan Pangan Kec. Mirit	-	-	1	1	-	-	-	-
4. UPT Dinas Pendidikan Kec. Mirit	8	17	23	15	69	109	-	-
5. UPT Dinas Kelautan dan Perikanan Kec. Mirit	-	-	1	1	-	-	-	-
6. UPT Puskesmas Mirit	8	10	3	5	-	-	-	-
7. SMA Negeri 1 Mirit	1	3	2	2	5	3	-	-
8. SMP Negeri 1 Mirit	2	2	4	5	21	4	-	-
9. SMP Negeri 2 Mirit	1	2	3	6	10	5	-	-
10. SMK Negeri	-	-	-	-	-	-	-	-
11. UPTD Sumberdaya Air dan ESDM	-	-	-	-	-	-	-	-
Mirit	21	39	40	39	107	122	-	-

Sumber/Source: Masing-Masing Dinas

Tabel 2.3.3 Jumlah Pegawai Negeri Sipil Daerah Otonom Menurut Pendidikan Tertinggi yang Ditamatkan di Kecamatan Mirit, 2016

Dinas/Instansi Pemerintahan	Pendidikan Terakhir			
	SD	SLTP	SLTA	D-1/D-2
(1)	(2)	(3)	(4)	(5)
1. Kantor Kecamatan Mirit	-	1	9	-
2. UPT BPPKB Mirit	-	-	3	-
3. UPT Dinas Pertanian dan Pangan Kec. Mirit	-	-	-	-
4. UPT Dinas Pendidikan Kec. Mirit	-	6	22	48
5. UPT Dinas Kelautan dan Perikanan Kec. Mirit	-	-	1	-
6. UPT Puskesmas Mirit	-	-	7	-
7. SMA Negeri 1 Mirit	1	-	1	-
8. SMP Negeri 1 Mirit	2	-	5	1
9. SMP Negeri 2 Mirit	-	2	5	-
10. SMK Negeri	-	-	-	-
11. UPTD Sumberdaya Air dan ESDM	-	-	-	-
Mirit	3	9	53	49

Sumber/Source: Masing-Masing Dinas

Lanjutan : Tabel 2.3.3

Dinas/Instansi Pemerintahan	Pendidikan Terakhir			
	D-3	S-1	S-2	Jumlah
(6)	(7)	(9)	(10)	(11)
1. Kantor Kecamatan Mirit	1	10	-	21
2. UPT BPPKB Mirit	-	1	-	4
3. UPT Dinas Pertanian dan Pangan Kec. Mirit	-	2	-	2
4. UPT Dinas Pendidikan Kec. Mirit	-	208	2	286
5. UPT Dinas Kelautan dan Perikanan Kec. Mirit	1	-	-	2
6. UPT Puskesmas Mirit	26	10	-	43
7. SMA Negeri 1 Mirit	1	15	-	18
8. SMP Negeri 1 Mirit	2	33	2	45
9. SMP Negeri 2 Mirit	5	20	2	34
10. SMK Negeri	-	-	-	-
11. UPTD Sumberdaya Air dan ESDM	-	-	-	-
Mirit	36	299	6	455

Sumber/Source: Masing-Masing Dinas

4. PEMERINTAHAN DESA

Tabel 2..4.1 Jumlah Perangkat desa Menurut Jabatannya Perdesa di
Table Kecamatan Mirit, 2016

Desa/Kelurahan	Jenis Jabatan				Jumlah
	Kepala Desa	Sekretaris Desa	Kaur dan Staf Lainnya	Kadus	
(1)	(2)	(3)	(4)	(5)	(6)
1 Mirit Petikusan	1	-	5	3	9
2 Tlogodepok	-	-	11	3	14
3 Mirit	1	-	8	2	11
4 Tlogopragoto	1	-	8	2	11
5 Lembupurwo	1	-	12	8	21
6 Wiromartan	1	-	12	6	19
7 Rowo	1	-	6	6	13
8 Singoyudan	1	-	8	-	9
9 Wergonayan	1	-	7	6	14
10 Selotumpeng	1	-	11	5	17
11 Sitibentar	1	-	12	2	15
12 Karanggede	1	-	9	2	12
13 Kertodeso	1	-	9	6	16
14 Patukrejomulyo	1	-	5	3	9
15 Patukgawemulyo	1	-	10	3	14
16 Mangunranan	1	-	8	2	11
17 Pekutan	1	-	3	4	8
18 Wirogaten	1	-	9	2	12
19 Winong	1	-	6	3	10
20 Ngabean	1	-	10	7	18
21 Sarwogadung	1	-	8	7	16
22 Krubungan	1	-	5	3	9
Mirit	21	-	182	85	288

Sumber/Source: Kantor Kecamatan Mirit

Tabel 2.4.2 Jumlah Perangkat desa Menurut Jabatannya Perdesa di Kecamatan Mirit, 2016

Desa/Kelurahan	Pendidikan Terakhir			
	SD	SLTP	SLTA	D-1/D-2
(1)	(2)	(3)	(4)	(5)
1 Mirit Petikusan	2	1	5	-
2 Tlogodepok	1	3	10	-
3 Mirit	5	2	4	-
4 Tlogopragoto	3	3	5	-
5 Lembupurwo	3	6	11	-
6 Wiromartan	4	7	7	-
7 Rowo	1	6	6	-
8 Singoyudan	5	1	3	-
9 Wergonayan	4	6	4	-
10 Selotumpeng	6	7	4	-
11 Sitibentar	2	8	4	-
12 Karanggede	1	4	6	-
13 Kertodeso	4	5	7	-
14 Patukrejomulyo	-	7	1	-
15 Patukgawemulyo	4	5	5	-
16 Mangunranan	-	2	8	-
17 Pekutan	-	2	5	-
18 Wirogaten	-	6	5	-
19 Winong	-	-	8	-
20 Ngabean	-	3	15	-
21 Sarwogadung	-	7	8	-
22 Krubungan	-	7	1	-
Mirit	45	98	132	-

Sumber/Source: Kantor Kecamatan Mirit

Lanjutan : Tabel 2.4.2

Desa	Pendidikan Terakhir			
	D-3	S-1	S-2	Jumlah
(6)	(7)	(9)	(10)	(11)
1 Mirit Petikusan	-	1	-	9
2 Tlogodepok	-	-	-	14
3 Mirit	-	-	-	11
4 Tlogopragoto	-	-	-	11
5 Lembupurwo	-	1	-	21
6 Wiromartan	-	1	-	19
7 Rowo	-	-	-	13
8 Singoyudan	-	-	-	9
9 Wergonayan	-	-	-	14
10 Selotumpeng	-	-	-	17
11 Sitibentar	-	1	-	15
12 Karanggede	1	-	-	12
13 Kertodeso	-	-	-	16
14 Patukrejomulyo	1	-	-	9
15 Patukgawemulyo	-	-	-	14
16 Mangunranan	-	1	-	11
17 Pekutan	-	1	-	8
18 Wirogaten	1	-	-	12
19 Winong	-	2	-	10
20 Ngabean	-	-	-	18
21 Sarwogadung	-	1	-	16
22 Krubungan	1	-	-	9
Jumlah/Total	4	9	-	288

Sumber/Source: Kantor Kecamatan Mirit

Tabel 2.4.3 Jumlah Pengurus Lembaga Desa menurut Desa di
Table Kecamatan Mirit, 2016

Desa/Kelurahan	Pengurus Lembaga			
	BPD	LKMD	PKK	Karang Taruna
(1)	(2)	(3)	(4)	(5)
1 Mirit Petikusan	5	6	22	9
2 Tlogodepok	7	9	22	11
3 Mirit	5	6	22	8
4 Tlogopragoto	5	9	22	11
5 Lembupurwo	7	9	22	13
6 Wiromartan	5	7	22	11
7 Rowo	5	6	22	9
8 Singoyudan	5	6	22	9
9 Wergonayan	9	12	22	11
10 Selotumpeng	9	9	22	11
11 Sitibentar	9	12	22	11
12 Karanggede	5	7	22	8
13 Kertodeso	9	10	22	13
14 Patukrejomulyo	5	6	22	7
15 Patukgawemulyo	6	8	22	11
16 Mangunranan	6	9	22	11
17 Pekutan	7	9	22	9
18 Wirogaten	7	10	22	13
19 Winong	5	8	22	11
20 Ngabean	11	5	22	13
21 Sarwogadung	9	9	22	13
22 Krubungan	5	9	22	9
Mirit	146	181	484	219

Sumber/Source: Kantor Kecamatan Mirit

Kependudukan dan Ketenagakerjaan

3

Jumlah Penduduk

44.626 Jiwa



Jumlah Rumah Tangga

12.118

Rumah Tangga



Penduduk Bekerja

23.876 jiwa



ULASAN

Kependudukan

Penduduk Kecamatan Mirit berdasarkan proyeksi penduduk tahun 2016 sebanyak 44.626 jiwa yang terdiri atas 22.390 jiwa penduduk laki-laki dan 22.236 jiwa penduduk perempuan. Dibandingkan dengan proyeksi jumlah penduduk tahun 2015, penduduk Kecamatan Mirit mengalami pertumbuhan sebesar 0,83 persen. Sementara itu besarnya angka rasio jenis kelamin tahun 2016 penduduk laki-laki terhadap penduduk perempuan sebesar 1,01.

Kepadatan penduduk di Kabupaten Kebumen tahun 2016 mencapai 852 jiwa/km².

Ketenagakerjaan

Penduduk Usia Kerja atau Usia 15 Tahun keatas di Kecamatan Mirit sebanyak 33.332 jiwa dari jumlah tersebut penduduk yang bekerja sebanyak 23.876 jiwa, mencari Kerja 971 jiwa, sekolah 2.712 jiwa dan mengurus rumah tangga dan kegiatan lainnya ada 5.773 jiwa.

Penduduk yang bekerja di sektor Pertanian mencapai 64,00 Persen, perdagangan 14,89 persen, industri pengolahan 8,17 persen, jasa-jasa 8,41 persen lainnya bekerja di sekor kontruksi bangunan, angkutan dan laiinya.

3.1. KEPENDUDUKAN/POPULATION

Tabel 3.1.1 Jumlah Penduduk dan Laju Pertumbuhan Penduduk Menurut Desa di Kecamatan Mirit 2010, 2015, dan 2016

Desa/Kelurahan	Jumlah Penduduk			Laju Pertumbuhan Penduduk per Tahun (%)	
	2010	2015	2016	2010-2015	2015-2016
(1)	(2)	(3)	(4)	(5)	(6)
1 Mirit Petikusan	1 417	1 443	1 457	2,82	0,97
2 Tlogodepok	2 505	2 555	2 572	2,67	0,67
3 Mirit	1 604	1 632	1 652	2,99	1,23
4 Tlogopragoto	1 662	1 694	1 711	2,95	1,00
5 Lembupurwo	3 420	3 494	3 511	2,66	0,49
6 Wiromartan	1 600	1 633	1 648	3,00	0,92
7 Rowo	1 502	1 537	1 548	3,06	0,72
8 Singoyudan	1 126	1 148	1 167	3,64	1,66
9 Wergonayan	1 858	1 898	1 911	2,85	0,68
10 Selotumpeng	2 318	2 367	2 382	2,76	0,63
11 Sitibentar	1 981	2 024	2 034	2,68	0,49
12 Karanggede	1 398	1 430	1 443	3,22	0,91
13 Kertodeso	3 046	3 110	3 130	2,76	0,64
14 Patukrejomulyo	1 108	1 136	1 148	3,61	1,06
15 Patukgawemulyo	1 578	1 612	1 627	3,11	0,93
16 Mangunranan	2 105	2 149	2 166	2,90	0,79
17 Pekutan	1 866	1 902	1 922	3,00	1,05
18 Wirogaten	2 700	2 751	2 777	2,85	0,95
19 Winong	1 442	1 470	1 489	3,26	1,29
20 Ngabean	3 336	3 403	3 425	2,67	0,65
21 Sarwogadung	2 721	2 774	2 796	2,76	0,79
22 Krubungan	1 073	1 095	1 110	3,45	1,37
Mirit	43 366	44 257	44 626	2,91	0,83

Sumber/Source: Proyeksi Penduduk Indonesia 2010–2035/Indonesia Population Projection 2010–2035

Tabel 3.1.2 Jumlah Penduduk dan Rasio Jenis Kelamin Menurut Kecamatan di Kecamatan Mirit, 2016

	Desa/Kelurahan	Jenis Kelamin			Rasio Jenis Kelamin
		Laki-Laki	Perempuan	Jumlah	
	(1)	(2)	(3)	(4)	(5)
1	Mirit Petikusan	743	714	1 457	1,04
2	Tlogodepok	1 280	1 292	2 572	0,99
3	Mirit	843	809	1 652	1,04
4	Tlogopragoto	867	844	1 711	1,03
5	Lembupurwo	1 812	1 699	3 511	1,07
6	Wiromartan	807	841	1 648	0,96
7	Rowo	793	755	1 548	1,05
8	Singoyudan	577	590	1 167	0,98
9	Wergonayan	969	942	1 911	1,03
10	Selotumpeng	1 227	1 155	2 382	1,06
11	Sitibentar	1 026	1 008	2 034	1,02
12	Karanggede	727	716	1 443	1,02
13	Kertodeso	1 537	1 593	3 130	0,96
14	Patukrejomulyo	579	569	1 148	1,02
15	Patugawemulyo	790	837	1 627	0,94
16	Mangunranan	1 075	1 091	2 166	0,99
17	Pekutan	963	959	1 922	1,00
18	Wirogaten	1 377	1 400	2 777	0,98
19	Winong	742	747	1 489	0,99
20	Ngabean	1 689	1 736	3 425	0,97
21	Sarwogadung	1 375	1 421	2 796	0,97
22	Krubungan	592	518	1 110	1,14
	Mirit	22 390	22 236	44 626	1,01

Sumber/Source: Proyeksi Penduduk Indonesia 2010–2035/Indonesia Population Projection 2010–2035

Tabel 3.1.3 Distribusi dan Kepadatan Penduduk Menurut Desa di Kecamatan Mirit, 2016
Table

Desa	Persentase Penduduk	Luas Wilayah (km ²)	Kepadatan Penduduk per km ²
(1)	(2)	(3)	(4)
1 Mirit Petikusan	3,26	1,84	792
2 Tlogodepok	5,76	2,82	912
3 Mirit	3,70	1,49	1 109
4 Tlogopragoto	3,83	1,46	1 172
5 Lembupurwo	7,87	5,96	589
6 Wiromartan	3,69	2,57	641
7 Rowo	3,47	1,58	980
8 Singoyudan	2,62	1,78	656
9 Wergonayan	4,28	2,18	877
10 Selotumpeng	5,34	2,41	988
11 Sitibentar	4,56	2,69	756
12 Karanggede	3,23	1,85	780
13 Kertodeso	7,01	2,99	1 047
14 Patukrejomulyo	2,57	1,57	731
15 Patukgawemulyo	3,65	2,37	686
16 Mangunranan	4,85	1,95	1 111
17 Pekutan	4,31	2,16	890
18 Wirogaten	6,22	3,81	729
19 Winong	3,34	1,68	886
20 Ngabean	7,67	3,57	959
21 Sarwogadung	6,27	2,61	1 071
22 Krubungan	2,49	1,04	1 067
Mirit	100	52,38	852

Sumber/Source: Proyeksi Penduduk Indonesia 2010–2035/Indonesia Population Projection 2010–2035

Tabel 3.1.4 Jumlah Penduduk Menurut Kelompok Umur dan Jenis Kelamin di Kecamatan Mirit, 2016

Kelompok Umur	Jenis Kelamin		
	Laki-Laki	Perempuan	Jumlah
(1)	(2)	(3)	(4)
0-4	1 656	1 652	3 308
5-9	2 191	1 903	4 094
10-14	2 211	1 681	3 892
15-19	2 197	1 787	3 984
20-24	1 503	1 235	2 738
25-29	1 052	1 046	2 098
30-34	1 189	1 311	2 500
35-39	1 267	1 458	2 725
40-44	1 440	1 557	2 997
45-49	1 382	1 523	2 905
50-54	1 366	1 634	3 000
55-59	1 329	1 551	2 880
60-64	1 261	1 304	2 565
65-69	855	908	1 763
70-74	663	648	1 311
75+	828	1 038	1 866
Jumlah/Total	22 390	22 236	44 626

Sumber/Source: Proyeksi Penduduk Indonesia 2010-2035/Indonesia Population Projection 2010-2035

Tabel 3.1.5 Jumlah Penduduk Menurut Kelompok Umur dan Jenis Kelamin di Kecamatan Mirit, 2016

Desa/Kelurahan	Kelompok Umur					
	0-4 Tahun			5-9 Tahun		
	Lk	Pr	Jumlah	Lk	Pr	Jumlah
(1)	(2)	(3)	(4)	(5)	(5)	(5)
1 Mirit Petikusan	66	62	128	60	72	132
2 Tlogodepok	94	107	201	105	97	202
3 Mirit	63	55	118	69	70	139
4 Tlogopragoto	60	62	122	78	76	154
5 Lembupurwo	158	135	293	150	132	282
6 Wiromartan	70	65	135	62	64	126
7 Rowo	65	40	105	63	57	120
8 Singoyudan	36	37	73	61	43	104
9 Wergonayan	67	69	136	76	55	131
10 Selotumpeng	85	77	162	133	95	228
11 Sitibentar	58	80	138	123	92	215
12 Karanggede	62	56	118	84	60	144
13 Kertodeso	95	134	229	177	135	312
14 Patukrejomulyo	46	48	94	66	40	106
15 Patukgawemulyo	66	48	114	62	75	137
16 Mangunranan	78	80	158	143	125	268
17 Pekutan	85	75	160	108	85	193
18 Wirogaten	115	116	231	126	140	266
19 Winong	47	49	96	58	64	122
20 Ngabean	111	132	243	182	163	345
21 Sarwogadung	91	96	187	147	121	268
22 Krubungan	38	29	67	58	42	100
Mirit	1 656	1 652	3 308	2 191	1 903	4 094

Sumber/Source: Proyeksi Penduduk Indonesia 2010–2035/Indonesia Population Projection 2010–2035

Lanjutan : Tabel 3.1.5

Desa/Kelurahan	Kelompok Umur					
	10-14 Tahun			15-19 Tahun		
	Lk	Pr	Jumlah	Lk	Pr	Jumlah
(1)	(2)	(3)	(4)	(5)	(5)	(5)
1 Mirit Petikusan	56	48	104	66	31	97
2 Tlogodepok	96	86	182	110	110	220
3 Mirit	76	59	135	89	67	156
4 Tlogopragoto	83	66	149	92	83	175
5 Lembupurwo	163	143	306	192	143	335
6 Wiromartan	65	64	129	77	75	152
7 Rowo	65	39	104	78	55	133
8 Singoyudan	53	48	101	62	47	109
9 Wergonayan	105	74	179	104	72	176
10 Selotumpeng	116	90	206	119	98	217
11 Sitibentar	142	105	247	113	93	206
12 Karanggede	57	53	110	71	45	116
13 Kertodeso	184	128	312	128	110	238
14 Patukrejomulyo	55	45	100	44	45	89
15 Patukgawemulyo	67	59	126	68	54	122
16 Mangunranan	125	90	215	97	89	186
17 Pekutan	93	63	156	91	75	166
18 Wirogaten	128	95	223	126	110	236
19 Winong	79	46	125	67	59	126
20 Ngabean	196	141	337	173	133	306
21 Sarwogadung	147	99	246	137	135	272
22 Krubungan	60	40	100	93	58	151
Mirit	2 211	1 681	3 892	2 197	1 787	3 984

Sumber/Source: Proyeksi Penduduk Indonesia 2010–2035/Indonesia Population Projection 2010–2035

Lanjutan : 3.1.5

Desa/Kelurahan	Kelompok Umur					
	20-24 Tahun			25-29 Tahun		
	Lk	Pr	Jumlah	Lk	Pr	Jumlah
(1)	(2)	(3)	(4)	(5)	(5)	(5)
1 Mirit Petikusan	66	45	111	45	39	84
2 Tlogodepok	134	90	224	80	71	151
3 Mirit	75	55	130	44	36	80
4 Tlogopragoto	68	45	113	45	36	81
5 Lembupurwo	174	127	301	131	86	217
6 Wiromartan	57	55	112	55	54	109
7 Rowo	38	46	84	45	50	95
8 Singoyudan	37	25	62	30	25	55
9 Wergonayan	72	62	134	45	39	84
10 Selotumpeng	93	67	160	56	58	114
11 Sitibentar	59	50	109	56	37	93
12 Karanggede	38	50	88	33	41	74
13 Kertodeso	91	88	179	52	71	123
14 Patukrejomulyo	31	31	62	20	33	53
15 Patukgawemulyo	53	44	97	35	40	75
16 Mangunranan	40	50	90	41	42	83
17 Pekutan	50	47	97	32	44	76
18 Wirogaten	82	71	153	59	71	130
19 Winong	41	34	75	25	33	58
20 Ngabean	81	65	146	59	62	121
21 Sarwogadung	75	71	146	45	54	99
22 Krubungan	48	17	65	19	24	43
Mirit	1 503	1 235	2 738	1 052	1 046	2 098

Sumber/Source: Proyeksi Penduduk Indonesia 2010–2035/Indonesia Population Projection 2010–2035

Lanjutan : Tabel 3.1.5

Desa/Kelurahan	Kelompok Umur					
	30-34 Tahun			35-39 Tahun		
	Lk	Pr	Jumlah	Lk	Pr	Jumlah
(1)	(2)	(3)	(4)	(5)	(5)	(5)
1 Mirit Petikusan	49	57	106	39	49	88
2 Tlogodepok	76	76	152	77	96	173
3 Mirit	45	40	85	45	62	107
4 Tlogopragoto	49	57	106	67	62	129
5 Lembupurwo	88	104	192	107	115	222
6 Wiromartan	62	56	118	54	51	105
7 Rowo	57	58	115	42	42	84
8 Singoyudan	22	30	52	25	35	60
9 Wergonayan	43	47	90	52	59	111
10 Selotumpeng	61	53	114	64	74	138
11 Sitibentar	46	47	93	56	66	122
12 Karanggede	49	55	104	46	48	94
13 Kertodeso	89	84	173	76	105	181
14 Patukrejomulyo	33	34	67	50	47	97
15 Patukgawemulyo	33	59	92	48	52	100
16 Manganranan	58	75	133	65	73	138
17 Pekutan	57	59	116	50	55	105
18 Wirogaten	69	84	153	86	92	178
19 Winong	40	38	78	42	40	82
20 Ngabean	77	90	167	82	127	209
21 Sarwogadung	61	83	144	67	82	149
22 Krubungan	25	25	50	27	26	53
Mirit	1 189	1 311	2 500	1 267	1 458	2 725

umber/Source: Proyeksi Penduduk Indonesia 2010–2035/Indonesia Population Projection 2010–2035

Lanjutan : Tabel 3.1.5

Desa/Kelurahan	Kelompok Umur					
	40-44 Tahun			45-49 Tahun		
	Lk	Pr	Jumlah	Lk	Pr	Jumlah
(1)	(2)	(3)	(4)	(5)	(5)	(5)
1 Mirit Petikusan	53	46	99	40	38	78
2 Tlogodepok	80	82	162	81	88	169
3 Mirit	57	54	111	58	67	125
4 Tlogopragoto	52	55	107	46	63	109
5 Lembupurwo	111	103	214	106	127	233
6 Wiromartan	51	58	109	51	55	106
7 Rowo	54	42	96	57	61	118
8 Singoyudan	32	41	73	44	51	95
9 Wergonayan	55	78	133	65	62	127
10 Selotumpeng	91	94	185	69	82	151
11 Sitibentar	65	89	154	59	50	109
12 Karanggede	56	47	103	33	54	87
13 Kertodeso	115	109	224	75	106	181
14 Patukrejomulyo	33	29	62	30	26	56
15 Patukgawemulyo	53	56	109	58	54	112
16 Mangunranan	76	80	156	55	62	117
17 Pekutan	59	75	134	66	67	133
18 Wirogaten	91	104	195	102	85	187
19 Winong	32	44	76	39	53	92
20 Ngabean	111	131	242	125	127	252
21 Sarwogadung	86	95	181	86	104	190
22 Krubungan	27	45	72	37	41	78
Mirit	1 440	1 557	2 997	1 382	1 523	2 905

Sumber/Source: Proyeksi Penduduk Indonesia 2010–2035/Indonesia Population Projection 2010–2035

Lanjutan : Tabel 3.1.5

Desa/Kelurahan	Kelompok Umur					
	50-54 Tahun			55-59 Tahun		
	Lk	Pr	Jumlah	Lk	Pr	Jumlah
(1)	(2)	(3)	(4)	(5)	(5)	(5)
1 Mirit Petikusan	39	47	86	40	40	80
2 Tlogodepok	73	88	161	83	85	168
3 Mirit	47	50	97	42	63	105
4 Tlogopragoto	62	56	118	45	65	110
5 Lembupurwo	97	110	207	85	95	180
6 Wiromartan	45	55	100	43	56	99
7 Rowo	32	64	96	53	67	120
8 Singoyudan	34	45	79	32	42	74
9 Wergonayan	58	77	135	64	74	138
10 Selotumpeng	88	104	192	63	61	124
11 Sitibentar	52	64	116	46	50	96
12 Karanggede	38	43	81	41	46	87
13 Kertodeso	104	116	220	103	131	234
14 Patukrejomylo	35	42	77	28	27	55
15 Patukgawemulyo	57	77	134	66	57	123
16 Mangunranan	58	69	127	51	75	126
17 Pekutan	60	70	130	54	65	119
18 Wirogaten	82	95	177	85	105	190
19 Winong	49	57	106	62	85	147
20 Ngabean	118	136	254	106	128	234
21 Sarwogadung	99	129	228	105	106	211
22 Krubungan	39	40	79	32	28	60
Mirit	1 366	1 634	3 000	1 329	1 551	2 880

Sumber/Source: Proyeksi Penduduk Indonesia 2010–2035/Indonesia Population Projection 2010–2035

Lanjutan : Tabel 3.1.5

Desa/Kelurahan	Kelompok Umur					
	60-64 Tahun			65-69 Tahun		
	Lk	Pr	Jumlah	Lk	Pr	Jumlah
(1)	(2)	(3)	(4)	(5)	(5)	(5)
1 Mirit Petikusan	23	34	57	30	31	61
2 Tlogodepok	59	61	120	43	59	102
3 Mirit	45	41	86	38	38	76
4 Tlogopragoto	50	56	106	34	24	58
5 Lembupurwo	72	93	165	58	65	123
6 Wiromartan	42	44	86	20	31	51
7 Rowo	50	40	90	31	34	65
8 Singoyudan	50	41	91	21	17	38
9 Wergonayan	46	61	107	31	31	62
10 Selotumpeng	70	87	157	46	52	98
11 Sitibentar	42	68	110	41	45	86
12 Karanggede	46	53	99	19	22	41
13 Kertodeso	94	99	193	85	60	145
14 Patukrejomulyo	33	38	71	29	40	69
15 Patukgawemulyo	55	71	126	29	38	67
16 Mangunranan	79	77	156	45	34	79
17 Pekutan	45	46	91	32	37	69
18 Wirogaten	83	53	136	39	68	107
19 Winong	63	52	115	47	33	80
20 Ngabean	113	86	199	57	73	130
21 Sarwogadung	73	70	143	64	56	120
22 Krubungan	28	33	61	16	20	36
Mirit	1 261	1 304	2 565	855	908	1 763

Sumber/Source: Proyeksi Penduduk Indonesia 2010–2035/Indonesia Population Projection 2010–2035

Lanjutan : Tabel 3.1.5

Desa/Kelurahan	Kelompok Umur					
	70-74 Tahun			75 +		
	Lk	Pr	Jumlah	Lk	Pr	Jumlah
(1)	(2)	(3)	(4)	(5)	(5)	(5)
1 Mirit Petikusan	17	18	35	54	57	111
2 Tlogodepok	30	31	61	59	65	124
3 Mirit	25	20	45	25	32	57
4 Tlogopragoto	13	12	25	23	26	49
5 Lembupurwo	46	44	90	74	77	151
6 Wiromartan	15	15	30	38	43	81
7 Rowo	21	26	47	42	34	76
8 Singoyudan	20	21	41	18	42	60
9 Wergonayan	34	35	69	52	47	99
10 Selotumpeng	33	24	57	40	39	79
11 Sitibentar	30	22	52	38	50	88
12 Karanggede	23	12	35	31	31	62
13 Kertodeso	37	48	85	32	69	101
14 Patukrejomulyo	28	19	47	18	25	43
15 Patukgawemulyo	19	25	44	21	28	49
16 Mangunranan	24	25	49	40	45	85
17 Pekutan	37	43	80	44	53	97
18 Wirogaten	48	54	102	56	57	113
19 Winong	24	30	54	27	30	57
20 Ngabean	60	57	117	38	85	123
21 Sarwogadung	51	43	94	41	77	118
22 Krubungan	28	24	52	17	26	43
Mirit	663	648	1 311	828	1 038	1 866

Sumber/Source: Proyeksi Penduduk Indonesia 2010–2035/Indonesia Population Projection 2010–2035

Tabel 3.1.6 Banyaknya Rumah Tangga, Kepala Keluarga dan Penduduk Menurut Desa di Kecamatan Mirit, 2016
Table

	Desa/Kelurahan	Kepala Rumah Tangga	Kepala Keluarga	Penduduk	Rata-Rata ART per Rumah Tangga
	(1)	(2)	(3)	(4)	(5)
1	Mirit Petikusan	373	415	1 457	3,91
2	Tlogodepok	649	717	2 572	3,96
3	Mirit	430	464	1 652	3,84
4	Tlogopragoto	466	504	1 711	3,67
5	Lembupurwo	904	988	3 511	3,88
6	Wiromartan	433	473	1 648	3,81
7	Rowo	454	497	1 548	3,41
8	Singoyudan	325	352	1 167	3,59
9	Wergonayan	518	563	1 911	3,69
10	Selotumpeng	643	701	2 382	3,70
11	Sitibentar	503	549	2 034	4,04
12	Karanggede	408	442	1 443	3,54
13	Kertodeso	856	934	3 130	3,66
14	Patukrejomulyo	297	324	1 148	3,87
15	Patukgawemulyo	468	507	1 627	3,48
16	Mangunranan	562	613	2 166	3,85
17	Pekutan	534	579	1 922	3,60
18	Wirogaten	797	868	2 777	3,48
19	Winong	464	502	1 489	3,21
20	Ngabean	956	1 042	3 425	3,58
21	Sarwogadung	794	865	2 796	3,52
22	Krubungan	284	312	1 110	3,91
	Mirit	12 118	13 211	44 626	3,68

Sumber/Source: Kantor Kecamatan Mirit

3.2 KETENAGAKERJAAN

Tabel 3.2.1 Jumlah Penduduk Berumur 15 Tahun Keatas Menurut Jenis Kegiatan di Kecamatan Mirit, 2016

Desa/Kelurahan	Penduduk Usia 15 Tahun Keatas				Jumlah
	Bekerja	Mencari kerja	Sekolah	Lainnya	
(1)	(2)	(3)	(4)	(5)	(6)
1 Mirit Petikusan	794	32	90	266	1 182
2 Tlogodepok	1 433	51	163	208	1 855
3 Mirit	909	39	102	311	1 361
4 Tlogopragoto	924	38	106	222	1 290
5 Lembupurwo	1 889	66	208	443	2 606
6 Wiromartan	908	38	101	216	1 263
7 Rowo	884	42	99	211	1 236
8 Singoyudan	638	27	76	136	877
9 Wergonayan	1 051	41	118	258	1 468
10 Selotumpeng	1 288	51	144	313	1 796
11 Sitibentar	1 023	39	119	257	1 438
12 Karanggede	761	36	91	184	1 072
13 Kertodeso	1 622	57	184	407	2 270
14 Patukrejomulyo	603	33	69	136	841
15 Patukgawemulyo	897	35	103	215	1 250
16 Mangunranan	1 081	43	126	266	1 516
17 Pekutan	1 009	39	116	247	1 411
18 Wirogaten	1 464	63	166	358	2 051
19 Winong	819	41	93	189	1 142
20 Ngabean	1 781	69	202	441	2 493
21 Sarwogadung	1 497	58	166	356	2 077
22 Krubungan	601	33	70	133	837
Mirit	23 876	971	2 712	5 773	33 332

Sumber/Source: Kantor Kecamatan Mirit

Tabel 3.2.2 Jumlah Penduduk Berumur 15 Tahun Ke Atas yang Bekerja menurut Sektor Ekonominya di Kecamatan Mirit, 2016

Desa/Kelurahan	Sektor Ekonomi			
	Pertanian	Industri Pengolahan	Konstruksi/Bangunan	Perdagangan, Hotel dan Restoran
(1)	(2)	(3)	(4)	(5)
1 Mirit Petikusan	457	138	18	126
2 Tlogodepok	832	214	37	243
3 Mirit	514	116	29	158
4 Tlogopragoto	336	146	33	312
5 Lembupurwo	1 232	154	55	303
6 Wiromartan	587	111	29	125
7 Rowo	521	46	33	219
8 Singoyudan	422	38	25	110
9 Wergonayan	531	142	39	268
10 Selotumpeng	789	184	43	172
11 Sitibentar	512	145	47	189
12 Karanggede	466	55	33	132
13 Kertodeso	1 244	59	49	162
14 Patukrejomulyo	430	35	29	62
15 Patukgawemulyo	519	156	37	122
16 Mangunranan	783	41	22	116
17 Pekutan	614	53	31	125
18 Wirogaten	1 109	34	38	146
19 Winong	533	13	19	102
20 Ngabean	1 411	33	43	128
21 Sarwogadung	1 012	25	44	176
22 Krubungan	428	13	18	60
Mirit	15 282	1 951	751	3 556

Sumber/Source: Buku Profil Kecamatan Mirit

Lanjutan : Tabel 3.2.2

Desa/Kelurahan	Sektor Ekonomi			
	Angkutan dan Komunikasi	Jasa-Jasa	Lainnya	Jumlah
	(1)	(2)	(3)	(4)
1 Mirit Petikusan	6	46	3	794
2 Tlogodepok	12	91	4	1 433
3 Mirit	11	78	3	909
4 Tlogopragoto	14	79	4	924
5 Lembupurwo	11	129	5	1 889
6 Wiromartan	7	46	3	908
7 Rowo	9	54	2	884
8 Singoyudan	6	34	3	638
9 Wergonayan	13	56	2	1 051
10 Selotumpeng	13	84	3	1 288
11 Sitibentar	14	112	4	1 023
12 Karanggede	11	63	1	761
13 Kertodeso	19	85	4	1 622
14 Patukrejomulyo	3	41	3	603
15 Patukgawemulyo	6	53	4	897
16 Mangunranan	14	102	3	1 081
17 Pekutan	14	171	1	1 009
18 Wirogaten	19	115	3	1 464
19 Winong	11	137	4	819
20 Ngabean	23	141	2	1 781
21 Sarwogadung	20	218	2	1 497
22 Krubungan	7	72	3	601
Mirit	263	2 007	66	23 876

Sumber/Source: Buku Profil Kecamatan Mirit

Tabel 3.2.3 Penduduk Kecamatan Mirit menurut Usia Produktif dan Angka Ketrgantungan dirinci Perdesa, 2016

Desa/Kelurahan	Jumlah Penduduk		Jumlah Penduduk	Angka Ketergantungan
	Usia Produktif (15-65) Tahun	Usia Tidak Produktif (0-14 th & 65+)		
(1)	(2)	(3)	(4)	(5)
1 Mirit Petikusan	886	571	1 457	64,45
2 Tlogodepok	1 700	872	2 572	51,29
3 Mirit	1 082	570	1 652	52,68
4 Tlogopragoto	1 154	557	1 711	48,27
5 Lembupurwo	2 266	1 245	3 511	54,94
6 Wiromartan	1 096	552	1 648	50,36
7 Rowo	1 031	517	1 548	50,15
8 Singoyudan	750	417	1 167	55,60
9 Wergonayan	1 235	676	1 911	54,74
10 Selotumpeng	1 552	830	2 382	53,48
11 Sitibentar	1 208	826	2 034	68,38
12 Karanggede	933	510	1 443	54,66
13 Kertodeso	1 946	1 184	3 130	60,84
14 Patukrejomulyo	689	459	1 148	66,62
15 Patukgawemulyo	1 090	537	1 627	49,27
16 Mangunranan	1 312	854	2 166	65,09
17 Pekutan	1 167	755	1 922	64,70
18 Wirogaten	1 735	1 042	2 777	60,06
19 Winong	955	534	1 489	55,92
20 Ngabean	2 130	1 295	3 425	60,80
21 Sarwogadung	1 763	1 033	2 796	58,59
22 Krubungan	712	398	1 110	55,90
Mirit	28 392	16 234	44 626	57,18

Sumber/Source: BPS Kebumen

Sosial 4



Jumlah Sekolah



Kunjungan pasien Berobat di puskesmas

31.656 Pasien

66,67%
Persetisihan tidak akan rujuk

Pasangan
Bercera

Sarana Peribadatan



61 Masjid



57 Mushola

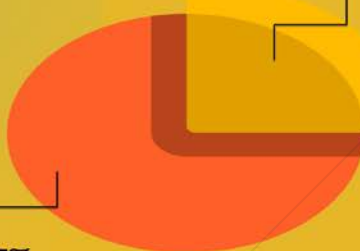


PUS

7.609

Pasangan

33,33%
Meninggalkan Pihak Lain
Selamanya



<http://kebumenkab.bps.go.id>

ULASAN

Pendidikan

Jumlah Sekolah di Kecamatan Mirit menurut Dinas Pendidikan Kecamatan Mirit adalah Sekolah Dasar (SD) Negeri sebanyak 32 sekolah, Madrasah Ibtidaiyah (MI) Swasta Sebanyak 4 sekolah. Sekolah Menengah Pertama (SMP) Negeri sebanyak 2 sekolah, Sekolah Madrasah Tsanawiyah (MTs) swsta sebanyak 4 sekolah. Sekolah Menengah Atas (SMA) Negeri sebanyak 1 sekolah dan Sekolah Menengah Kejuruan (SMK) swasta sebanyak 2 sekolah.

Jumlah Murid dan Guru SD Negeri adalah 3.985 siswa dan 341 guru, MI Swasta 499 siswa dan 37 guru, SMP Negeri sebanyak 1.310 siswa dan 71 guru, MTs Swasta 449 siswa dan 86 guru, SMA Negeri sebanyak 272 siswa dan 25 guru dan SMK Swasta 470 siswa dan 58 guru. Rasio Murid-Guru SD Negeri adalah 11,69, MI Swasta adalah 13,49, SMP Negeri adalah 17,26, Mts Swsta adalah 5,22, SMA Negeri adalah 10,88 dan SMK swasta adalah 8,10.

Kesehatan

Upaya pemerintah meningkatkan kesehatan masyarakat diantaranya menyediakan fasilitas kesehatan seperti rumah sakit, puskesmas, dan puskesmas pembantu. Terlihat jumlah Puskesmas Rawat inap sebanyak 1 unit puskesmas pembantu sebanyak 3 unit. Poskesdes sebanyak sebanyak 18 unit yang tersebar hampir di seluruh desa di kecamatan Mirit.

Selain fasilitas dari pemerintah peran swasta juga mendukung dalam kesehatan masyarakat terbukti berdirinya fasilitas praktek swasta Dokter praktek ada 3 unit, bidan praktek sebanyak 9 unit dan Bidan desa sebanyak 22 Unit.

Agama

Pada tahun 2016 jumlah sarana dan prasarana peribadatan di Kecamatan Mirit tercatat jumlah masjid sebanyak 61 unit, musholla sebanyak 137 unit, gereja sebanyak 1 unit, Pondok Pesantren ada 4 unit.

Kemiskinan

Jumlah keluarga pra sejahtera di Kecamatan Mirit pada tahun 2016 masih 30,50 persen, sejahtera I sebanyak 27,92 persen, sejahtera II sebanyak 22,06 persen, Sejahtera III sebanyak 16,13 persen, sedangkan untuk sejahtera III+ sebanyak 3,38 persen. Rumah tangga penerima beras sejahtera (RASTRA) di Kecamatan Mirit tercatat 4.416 kepala rumah tangga.

<http://kebumenkab.bps.go.id>

4.1 PENDIDIKAN/EDUCATION

Tabel 4.1.1 Jumlah Sekolah, Murid, Guru, dan Rasio Murid-Guru Sekolah Dasar (SD) Menurut Desa di Kecamatan Mirit, 2016

Desa/Kelurahan	Sekolah Schools	Murid Pupils	Guru Teachers	Rasio Murid- Guru/Pupil- Teacher Ratio
(1)	(2)	(3)	(4)	(5)
1 Mirit Petikusan	1	134	9	14,89
2 Tlogodepok	2	241	21	11,48
3 Mirit	1	176	12	14,67
4 Tlogopragoto	1	159	9	17,67
5 Lembupurwo	2	349	23	15,17
6 Wiromartan	1	175	9	19,44
7 Rowo	1	147	10	14,70
8 Singoyudan	1	110	10	11,00
9 Wergonayan	1	180	11	16,36
10 Selotumpeng	2	179	18	9,94
11 Sitibentar	1	152	12	12,67
12 Karanggede	1	138	12	11,50
13 Kertodeso	2	202	24	8,42
14 Patukrejomulyo	1	133	10	13,30
15 Patukgawemulyo	2	205	21	9,76
16 Mangunranan	1	105	11	9,55
17 Pekutan	2	210	21	10,00
18 Wirogaten	2	173	22	7,86
19 Winong	1	132	12	11,00
20 Ngabean	3	327	32	10,22
21 Sarwogadung	2	261	21	12,43
22 Krubungan	1	97	11	8,82
Mirit	32	3.985	341	11,69

Sumber/Source: Dinas Pendidikan Kecamatan Mirit

Tabel 4.1.2 Jumlah Sekolah, Murid, Guru, dan Rasio Murid-Guru Madrasah Ibtidaiyah (MI) Menurut Desa di Kecamatan Mirit, 2016

Desa/Kelurahan	Sekolah Schools	Murid Pupils	Guru Teachers	Rasio Murid- Guru/Pupil- Teacher Ratio
(1)	(2)	(3)	(4)	(5)
1 Mirit Petikusan	-	-	-	-
2 Tlogodepok	-	-	-	-
3 Mirit	-	-	-	-
4 Tlogopragoto	-	-	-	-
5 Lembupurwo	-	-	-	-
6 Wiromartan	-	-	-	-
7 Rowo	-	-	-	-
8 Singoyudan	-	-	-	-
9 Wergonayan	-	-	-	-
10 Selotumpeng	-	-	-	-
11 Sitibentar	1	154	11	14,00
12 Karanggede	-	-	-	-
13 Kertodeso	1	114	8	14,25
14 Patukrejomulyo	-	-	-	-
15 Patukgawemulyo	-	-	-	-
16 Mangunranan	1	114	8	14,25
17 Pekutan	-	-	-	-
18 Wirogaten	1	117	10	11,70
19 Winong	-	-	-	-
20 Ngabean	-	-	-	-
21 Sarwogadung	-	-	-	-
22 Krubungan	-	-	-	-
Mirit	4	499	37	13,49

Sumber/Source: Dinas Pendidikan Kecamatan Mirit

Tabel **4.1.3. Jumlah Sekolah, Murid, Guru, dan Rasio Murid-Guru Sekolah Menengah Pertama (SMP) Menurut Desa di Kecamatan Mirit, 2016**
Table

Desa/Kelurahan	Sekolah <i>Schools</i>	Murid <i>Pupils</i>	Guru <i>Teachers</i>	Rasio Murid- Guru/ <i>Pupil- Teacher Ratio</i>
(1)	(2)	(3)	(4)	(5)
1 Mirit Petikusan	-	-	-	-
2 Tlogodepok	-	-	-	-
3 Mirit	1	571	30	19,03
4 Tlogopragoto	-	-	-	-
5 Lembupurwo	-	-	-	-
6 Wiromartan	-	-	-	-
7 Rowo	-	-	-	-
8 Singoyudan	-	-	-	-
9 Wergonayan	-	-	-	-
10 Selotumpeng	-	-	-	-
11 Sitibentar	-	-	-	-
12 Karanggede	-	-	-	-
13 Kertodeso	-	-	-	-
14 Patukrejomulyo	-	-	-	-
15 Patukgawemulyo	-	-	-	-
16 Mangunranan	-	-	-	-
17 Pekutan	-	-	-	-
18 Wirogaten	-	-	-	-
19 Winong	1	739	41	18,02
20 Ngabean	-	-	-	-
21 Sarwogadung	-	-	-	-
22 Krubungan	-	-	-	-
Mirit	2	1.310	71	18,45

Sumber/Source: Masing-masing Sekolah

Tabel 4.1.4 Jumlah Sekolah, Murid, Guru, dan Rasio Murid-Guru Madrasah Tsanawiyah (MTs) Menurut Desa di Kecamatan Mirit, 2016

Desa/Kelurahan	Sekolah Schools	Murid Pupils	Guru Teachers	Rasio Murid- Guru/Pupil- Teacher Ratio
(1)	(2)	(3)	(4)	(5)
1 Mirit Petikusan	-	-	-	-
2 Tlogodepok	1	39	13	3,00
3 Mirit	1	162	29	5,59
4 Tlogopragoto	-	-	-	-
5 Lembupurwo	-	-	-	-
6 Wiromartan	-	-	-	-
7 Rowo	-	-	-	-
8 Singoyudan	-	-	-	-
9 Wergonayan	-	-	-	-
10 Selotumpeng	-	-	-	-
11 Sitibentar	-	-	-	-
12 Karanggede	-	-	-	-
13 Kertodeso	-	-	-	-
14 Patukrejomulyo	-	-	-	-
15 Patukgawemulyo	-	-	-	-
16 Mangunranan	1	203	27	7,52
17 Pekutan	1	45	17	2,65
18 Wirogaten	-	-	-	-
19 Winong	-	-	-	-
20 Ngabean	-	-	-	-
21 Sarwogadung	-	-	-	-
22 Krubungan	-	-	-	-
Mirit	4	449	86	5,22

Sumber/Source: Masing Masing Sekolah

Tabel 4.1.5 Jumlah Sekolah, Murid, Guru, dan Rasio Murid-Guru Sekolah Menengah Umum (SMU) Menurut Desa di Kecamatan Mirit, 2016

Desa/Kelurahan	Sekolah <i>Schools</i>	Murid <i>Pupils</i>	Guru <i>Teachers</i>	Rasio Murid- Guru/ <i>Pupil- Teacher Ratio</i>
(1)	(2)	(3)	(4)	(5)
1 Mirit Petikusan	-	-	-	-
2 Tlogodepok	1	272	25	10,88
3 Mirit	-	-	-	-
4 Tlogopragoto	-	-	-	-
5 Lembupurwo	-	-	-	-
6 Wiromartan	-	-	-	-
7 Rowo	-	-	-	-
8 Singoyudan	-	-	-	-
9 Wergonayan	-	-	-	-
10 Selotumpeng	-	-	-	-
11 Sitibentar	-	-	-	-
12 Karanggede	-	-	-	-
13 Kertodeso	-	-	-	-
14 Patukrejomulyo	-	-	-	-
15 Patukgawemulyo	-	-	-	-
16 Mangunranan	-	-	-	-
17 Pekutan	-	-	-	-
18 Wirogaten	-	-	-	-
19 Winong	-	-	-	-
20 Ngabean	-	-	-	-
21 Sarwogadung	-	-	-	-
22 Krubungan	-	-	-	-
Mirit	1	272	25	10,88

Sumber/Source: Masing Masing Sekolah

Tabel 4.1.6 Jumlah Sekolah, Murid, Guru, dan Rasio Murid-Guru Sekolah Menengah Kejuruan (SMK) Menurut Desa di Kecamatan Mirit, 2016

Desa/Kelurahan	Sekolah Schools	Murid Pupils	Guru Teachers	Rasio Murid- Guru/Pupil- Teacher Ratio
(1)	(2)	(3)	(4)	(5)
1 Mirit Petikusan	-	-	-	-
2 Tlogodepok	-	-	-	-
3 Mirit	-	-	-	-
4 Tlogopragoto	1	194	31	6,26
5 Lembupurwo	-	-	-	-
6 Wiromartan	-	-	-	-
7 Rowo	-	-	-	-
8 Singoyudan	-	-	-	-
9 Wergonayan	-	-	-	-
10 Selotumpeng	-	-	-	-
11 Sitibentar	-	-	-	-
12 Karanggede	-	-	-	-
13 Kertodeso	-	-	-	-
14 Patukrejomulyo	-	-	-	-
15 Patukgawemulyo	-	-	-	-
16 Mangunranan	-	-	-	-
17 Pekutan	-	-	-	-
18 Wirogaten	-	-	-	-
19 Winong	1	276	27	10,22
20 Ngabean	-	-	-	-
21 Sarwogadung	-	-	-	-
22 Krubungan	-	-	-	-
Mirit	2	470	58	8,10

Sumber/Source: Masing Masing Sekolah

Tabel 4.1.7 Jumlah Sekolah, Murid, Guru Pra Sekolah (TK/RA) Menurut Desa di Kecamatan Mirit Tahun Ajaran 2016/2017

Desa/Kelurahan	Sekolah TK/RA	Murid			Guru		
		Laki-Laki	Perempuan	L+P	PNS	Non PNS	Jumlah
(1)	(2)	(3)	(4)	(5)	(6)	(7)	(8)
1 Mirit Petikusan	1	24	20	44	-	2	2
2 Tlogodepok	1	12	14	26	1	2	3
3 Mirit	1	28	29	57	1	2	3
4 Tlogopragoto	1	17	15	32	-	3	3
5 Lembupurwo	1	25	20	45	1	2	3
6 Wiromartan	1	8	16	24	1	1	2
7 Rowo	1	20	15	35	1	3	4
8 Singoyudan	1	17	9	26	-	2	2
9 Wergonayan	1	22	12	34	-	3	3
10 Selotumpeng	2	19	18	37	-	4	4
11 Sitibentar	2	38	28	66	-	6	6
12 Karanggede	1	16	8	24	1	2	3
13 Kertodeso	3	27	20	47	1	7	8
14 Patukrejomulyo	1	8	8	16	-	2	2
15 Patukgawemulyo	1	10	14	24	-	3	3
16 Mangunranan	2	27	25	52	1	6	7
17 Pekutan	1	14	18	32	1	3	4
18 Wirogaten	3	36	32	68	1	5	6
19 Winong	1	10	14	24	1	2	3
20 Ngabean	3	34	27	61	1	7	8
21 Sarwogadung	1	15	13	28	1	2	3
22 Krubungan	1	7	8	15	1	2	3
Mirit	31	434	383	817	14	71	85

Sumber/Source: Masing Masing Sekolah

Tabel 4.1.8 Jumlah Sekolah, Murid, Guru Sekolah Dasar (SD) Menurut Desa di Kecamatan Mirit Tahun Ajaran 2016/2017

Desa/Kelurahan	SD Negeri	Murid			Guru		
		Laki-Laki	Perempuan	L+P	PNS	Non PNS	Jumlah
(1)	(2)	(3)	(4)	(5)	(6)	(7)	(8)
1 Mirit Petikusan	1	71	63	134	7	2	9
2 Tlogodepok	2	120	121	241	15	6	21
3 Mirit	1	99	77	176	9	3	12
4 Tlogopragoto	1	78	81	159	7	2	9
5 Lembupurwo	2	194	155	349	18	5	23
6 Wiromartan	1	96	79	175	6	3	9
7 Rowo	1	87	60	147	7	3	10
8 Singoyudan	1	55	55	110	6	4	10
9 Wergonayan	1	93	87	180	9	2	11
10 Selotumpeng	2	105	74	179	13	5	18
11 Sitibentar	1	67	85	152	9	3	12
12 Karanggede	1	80	58	138	9	3	12
13 Kertodeso	2	112	90	202	16	8	24
14 Patukrejomulyo	1	63	70	133	7	3	10
15 Patukgawemulyo	2	115	90	205	15	6	21
16 Mangunranan	1	62	43	105	8	3	11
17 Pekutan	2	105	105	210	14	7	21
18 Wirogaten	2	101	72	173	14	8	22
19 Winong	1	67	65	132	8	4	12
20 Ngabean	3	160	167	327	24	8	32
21 Sarwogadung	2	137	124	261	17	4	21
22 Krubungan	1	52	45	97	7	4	11
Mirit	32	2.119	1.866	3.985	245	96	341

Sumber/Source: Masing Masing Sekolah

Tabel 4.1.9 Jumlah Sekolah, Murid, Guru Sekolah Madrasah Ibtidaiyah (MI) Menurut Desa di Kecamatan Mirit Tahun Ajaran 2016/2017

Desa/Kelurahan	MI Swasta	Murid			Guru		Jumlah
		Laki-Laki	Perempuan	L+P	PNS	Non PNS	
(1)	(2)	(3)	(4)	(5)	(6)	(7)	(8)
1 Mirit Petikusan	-	-	-	-	-	-	-
2 Tlogodepok	-	-	-	-	-	-	-
3 Mirit	-	-	-	-	-	-	-
4 Tlogopragoto	-	-	-	-	-	-	-
5 Lembupurwo	-	-	-	-	-	-	-
6 Wiromartan	-	-	-	-	-	-	-
7 Rowo	-	-	-	-	-	-	-
8 Singoyudan	-	-	-	-	-	-	-
9 Wergonayan	-	-	-	-	-	-	-
10 Selotumpeng	-	-	-	-	-	-	-
11 Sitibentar	1	74	80	154	1	10	11
12 Karanggede	-	-	-	-	-	-	-
13 Kertodeso	1	58	56	114	1	7	8
14 Patukrejomulyo	-	-	-	-	-	-	-
15 Patukgawemulyo	-	-	-	-	-	-	-
16 Mangunranan	1	58	56	114	2	6	8
17 Pekutan	-	-	-	-	-	-	-
18 Wirogaten	1	55	62	117	-	10	10
19 Winong	-	-	-	-	-	-	-
20 Ngabean	-	-	-	-	-	-	-
21 Sarwogadung	-	-	-	-	-	-	-
22 Krubungan	-	-	-	-	-	-	-
Mirit	4	245	254	499	4	33	37

Sumber/Source: Masing Masing Sekolah

Tabel 4.1.10 Jumlah Sekolah, Murid, Guru Sekolah Menengah Pertama (SMP) Menurut Desa di Kecamatan Mirit Tahun Ajaran 2016/2017

Desa/Kelurahan	SMP Negeri	Murid			Guru		
		Laki-Laki	Perempuan	L+P	PNS	Non PNS	Jumlah
(1)	(2)	(3)	(4)	(5)	(6)	(7)	(8)
1 Mirit Petikusan	-	-	-	-	-	-	-
2 Tlogodepok	-	-	-	-	-	-	-
3 Mirit	1	271	300	571	26	4	30
4 Tlogopragoto	-	-	-	-	-	-	-
5 Lembupurwo	-	-	-	-	-	-	-
6 Wiromartan	-	-	-	-	-	-	-
7 Rowo	-	-	-	-	-	-	-
8 Singoyudan	-	-	-	-	-	-	-
9 Wergonayan	-	-	-	-	-	-	-
10 Selotumpeng	-	-	-	-	-	-	-
11 Sitibentar	-	-	-	-	-	-	-
12 Karanggede	-	-	-	-	-	-	-
13 Kertodeso	-	-	-	-	-	-	-
14 Patukrejomulyo	-	-	-	-	-	-	-
15 Patukgawemulyo	-	-	-	-	-	-	-
16 Mangunranan	-	-	-	-	-	-	-
17 Pekutan	-	-	-	-	-	-	-
18 Wirogaten	-	-	-	-	-	-	-
19 Winong	1	352	387	739	37	4	41
20 Ngabean	-	-	-	-	-	-	-
21 Sarwogadung	-	-	-	-	-	-	-
22 Krubungan	-	-	-	-	-	-	-
Mirit	2	623	687	1.310	63	8	71

Sumber/Source: Masing Masing Sekolah

Tabel 4.1.11 Jumlah Sekolah, Murid, Guru Sekolah Madrasah Tsanawiyah (MTs) Menurut Desa di Kecamatan Mirit Tahun Ajaran 2016/2017

Desa/Kelurahan	MTs Swasta	Murid			Guru		
		Laki-Laki	Perempuan	L+P	PNS	Non PNS	Jumlah
(1)	(2)	(3)	(4)	(5)	(6)	(7)	(8)
1 Mirit Petikusan	-	-	-	-	-	-	-
2 Tlogodepok	1	18	21	39	-	13	13
3 Mirit	1	83	79	162	1	28	29
4 Tlogopragoto	-	-	-	-	-	-	-
5 Lembupurwo	-	-	-	-	-	-	-
6 Wiromartan	-	-	-	-	-	-	-
7 Rowo	-	-	-	-	-	-	-
8 Singoyudan	-	-	-	-	-	-	-
9 Wergonayan	-	-	-	-	-	-	-
10 Selotumpeng	-	-	-	-	-	-	-
11 Sitibentar	-	-	-	-	-	-	-
12 Karanggede	-	-	-	-	-	-	-
13 Kertodeso	-	-	-	-	-	-	-
14 Patukrejomulyo	-	-	-	-	-	-	-
15 Patukgawemulyo	-	-	-	-	-	-	-
16 Mangunranan	1	113	90	203	1	26	27
17 Pekutan	1	25	20	45	-	17	17
18 Wirogaten	-	-	-	-	-	-	-
19 Winong	-	-	-	-	-	-	-
20 Ngabean	-	-	-	-	-	-	-
21 Sarwogadung	-	-	-	-	-	-	-
22 Krubungan	-	-	-	-	-	-	-
Mirit	4	239	210	449	2	84	86

Sumber/Source: Masing Masing Sekolah

Tabel 4.1.12 Jumlah Sekolah, Murid, Guru Sekolah Menengah Atas (SMA) Menurut Desa di Kecamatan Mirit Tahun Ajaran 2016/2017

Desa/Kelurahan	SMA Negeri	Murid			Guru		
		Laki-Laki	Perempuan	L+P	PNS	Non PNS	Jumlah
(1)	(2)	(3)	(4)	(5)	(6)	(7)	(8)
1 Mirit Petikusan	-	-	-	-	-	-	-
2 Tlogodepok	1	98	174	272	15	10	25
3 Mirit	-	-	-	-	-	-	-
4 Tlogopragoto	-	-	-	-	-	-	-
5 Lembupurwo	-	-	-	-	-	-	-
6 Wiromartan	-	-	-	-	-	-	-
7 Rowo	-	-	-	-	-	-	-
8 Singoyudan	-	-	-	-	-	-	-
9 Wergonayan	-	-	-	-	-	-	-
10 Selotumpeng	-	-	-	-	-	-	-
11 Sitibentar	-	-	-	-	-	-	-
12 Karanggede	-	-	-	-	-	-	-
13 Kertodeso	-	-	-	-	-	-	-
14 Patukrejomulyo	-	-	-	-	-	-	-
15 Patukgawemulyo	-	-	-	-	-	-	-
16 Mangunranan	-	-	-	-	-	-	-
17 Pekutan	-	-	-	-	-	-	-
18 Wirogaten	-	-	-	-	-	-	-
19 Winong	-	-	-	-	-	-	-
20 Ngabean	-	-	-	-	-	-	-
21 Sarwogadung	-	-	-	-	-	-	-
22 Krubungan	-	-	-	-	-	-	-
Mirit	1	98	174	272	15	10	25

Sumber/Source: Masing Masing Sekolah

Tabel 4.1.13 Jumlah Sekolah, Murid, Guru Sekolah Menengah Kejuruan (SMK) Menurut Desa di Kecamatan Mirit Tahun Ajaran 2016/2017

Desa/Kelurahan	SMK Swasta	Murid			Guru		
		Laki-Laki	Perempuan	L+P	PNS	Non PNS	Jumlah
(1)	(2)	(3)	(4)	(5)	(6)	(7)	(8)
1 Mirit Petikusan	-	-	-	-	-	-	-
2 Tlogodepok	-	-	-	-	-	-	-
3 Mirit	1	118	76	194	-	31	31
4 Tlogopragoto	-	-	-	-	-	-	-
5 Lembupurwo	-	-	-	-	-	-	-
6 Wiromartan	-	-	-	-	-	-	-
7 Rowo	-	-	-	-	-	-	-
8 Singoyudan	-	-	-	-	-	-	-
9 Wergonayan	-	-	-	-	-	-	-
10 Selotumpeng	-	-	-	-	-	-	-
11 Sitibentar	-	-	-	-	-	-	-
12 Karanggede	-	-	-	-	-	-	-
13 Kertodeso	-	-	-	-	-	-	-
14 Patukrejomulyo	-	-	-	-	-	-	-
15 Patukgawemulyo	-	-	-	-	-	-	-
16 Mangunranan	-	-	-	-	-	-	-
17 Pekutan	-	-	-	-	-	-	-
18 Wirogaten	-	-	-	-	-	-	-
19 Winong	1	144	132	276	-	-	27
20 Ngabean	-	-	-	-	-	-	-
21 Sarwogadung	-	-	-	-	-	-	-
22 Krubungan	-	-	-	-	-	-	-
Mirit	2	262	208	470	-	31	58

Sumber/Source: Masing Masing Sekolah

4.2 KESEHATAN

Tabel 4.2.1 Jumlah Fasilitas Kesehatan Menurut Desa di Kecamatan Mirit 2016

Desa/Kelurahan	Rumah Sakit	Rumah Bersalin	Puskesmas	Posyandu	Pukesmas Pembantu	Polindes
(1)	(2)	(3)	(4)	(5)	(6)	(7)
1 Mirit Petikusan	-	-	-	5	-	1
2 Tlogodepok	-	-	1	4	-	-
3 Mirit	-	-	-	5	-	1
4 Tlogopragoto	-	-	-	5	-	-
5 Lembupurwo	-	-	-	3	-	1
6 Wiromartan	-	-	-	6	-	-
7 Rowo	-	-	-	4	1	-
8 Singoyudan	-	-	-	3	-	1
9 Wergonayan	-	-	-	3	-	1
10 Selotumpeng	-	-	-	5	-	1
11 Sitibentar	-	-	-	5	-	1
12 Karanggede	-	-	-	3	-	1
13 Kertodeso	-	-	-	3	-	1
14 Patukrejomulyo	-	-	-	4	-	1
15 Patukgawemulyo	-	-	-	5	-	1
16 Mangunranan	-	-	-	6	-	1
17 Pekutan	-	-	-	4	-	1
18 Wirogaten	-	-	-	6	-	1
19 Winong	-	-	-	1	1	1
20 Ngabean	-	-	-	5	-	1
21 Sarwogadung	-	-	-	4	1	1
22 Krubungan	-	-	-	4	-	1
Mirit	0	0	1	93	3	18

Sumber/Source: Puskesmas Mirit

Tabel 4.2.2 Jumlah Tenaga Kesehatan Praktek Menurut Desa di Kecamatan Mirit, 2016

Desa/Kelurahan	Tenaga Kesehatan				
	Dokter Praktek	Tenaga Keperawatan Praktek	Tenaga Kebidanan Praktek	Tenaga Kefarmasian	Bidan Desa
	(1)	(2)	(3)	(4)	(5)
1 Mirit Petikusan	-	-	-	-	1
2 Tlogodepok	1	-	-	-	1
3 Mirit	-	-	1	-	1
4 Tlogopragoto	-	-	-	-	1
5 Lembupurwo	-	-	-	-	1
6 Wiromartan	-	-	1	-	1
7 Rowo	-	-	1	-	1
8 Singoyudan	-	-	-	-	1
9 Wergonayan	-	-	-	-	1
10 Selotumpeng	-	-	-	-	1
11 Sitibentar	1	-	1	-	1
12 Karanggede	-	-	-	-	1
13 Kertodeso	-	-	-	-	1
14 Patukrejomulyo	-	-	-	-	1
15 Patukgawemulyo	-	-	1	-	1
16 Mangunranan	-	-	1	-	1
17 Pekutan	-	-	-	-	1
18 Wirogaten	-	-	-	-	1
19 Winong	1	-	1	-	1
20 Ngabean	-	-	1	-	1
21 Sarwogadung	1	-	1	-	1
22 Krubungan	-	-	-	-	1
					-
Mirit	4	-	9	-	22

Sumber/Source: Puskesmas Mirit

Tabel 4.2.3 Banyaknya Kader Kesehatan, Kader Posyandu dan Sarana Kesehatan di Kecamatan Mirit, 2016

	Desa	Kader Kesehatan	Posyandu	Apotek	Toko Jamu/Obat
	(1)	(2)	(3)	(4)	(5)
1	Mirit Petikusan	25	25	-	-
2	Tlogodepok	25	24	-	-
3	Mirit	25	25	-	-
4	Tlogopragoto	25	25	-	1
5	Lembupurwo	25	28	-	-
6	Wiromartan	25	30	-	-
7	Rowo	25	24	-	-
8	Singoyudan	25	18	-	-
9	Wergonayan	25	21	-	-
10	Selotumpeng	25	25	-	-
11	Sitibentar	25	25	-	-
12	Karanggede	25	18	-	-
13	Kertodeso	25	28	-	-
14	Patukrejomulyo	25	20	-	-
15	Patukgawemulyo	25	25	-	-
16	Mangunranan	25	30	-	-
17	Pekutan	25	20	-	-
18	Wirogaten	25	36	-	-
19	Winong	25	25	-	-
20	Ngabean	25	25	-	-
21	Sarwogadung	25	20	1	-
22	Krubungan	25	20	-	-
	Jumlah	550	537	1	1

Sumber/Source: Puskesmas Mirit

Tabel 4.2.4 Banyaknya Tenaga Medis Yang Bertugas di Puskesmas Mirit Menurut Jabatannya 2016

Jabatan	Tenaga Kesehatan
(1)	(2)
1 Dokter Umum	1
2 Dokter Spesialis	-
3 Dokter gigi	1
4 Perawat gigi	1
5 Bidan	28
6 Bidan Desa	22
7 Perawat	6
8 Apoteker	-
9 Asisten Apoteker	1
10 Kesehatan Lingkungan	1
11 SPPH	-
12 Penjaga Kes.TK	2
13 PKU/PKE/PEK.Kes SMP	-
14 Prakarya Kesehatan	3
15 Analis	1
16 Petugas Gizi	1
17 Staf Lainnya	-
Jumlah	68

Sumber/Source: Puskesmas Mirit

Tabel 4.2.5 Banyaknya Balita Yang Pernah Mendapat Imunisasi Menurut Desa dan Jenis Imunisasi di Kecamatan Mirit, 2016

Desa/Kelurahan	BCG	DPT			Campak
		1	2	3	
(1)	(2)	(3)	(4)	(5)	(6)
1 Mirit Petikusan	17	26	27	29	27
2 Tlogodepok	38	39	35	41	46
3 Mirit	24	29	34	29	32
4 Tlogopragoto	31	26	33	28	35
5 Lembupurwo	80	80	72	90	77
6 Wiromartan	42	33	35	40	32
7 Rowo	30	23	26	28	33
8 Singoyudan	24	23	22	22	23
9 Wergonayan	53	46	41	38	38
10 Selotumpeng	40	39	43	40	40
11 Sitibentar	26	30	34	30	29
12 Karanggede	24	28	28	32	30
13 Kertodeso	50	49	49	44	46
14 Patukrejomulyo	22	19	31	39	30
15 Patukgawemulyo	46	46	41	26	35
16 Mangunranan	38	42	50	50	41
17 Pekutan	35	36	34	32	35
18 Wirogatan	48	46	26	41	48
19 Winong	23	29	21	31	32
20 Ngabean	43	43	19	55	43
21 Sarwogadung	51	37	35	46	47
22 Krubungan	18	18	8	16	15
Mirit	803	787	744	827	814

Sumber/Source: Puskesmas Mirit

Lanjutan Tabel/*Continued Table 4.2.5*

Desa/Kelurahan	Polio				Hepatitis B		
	1	2	3	4	1	2	3
(1)	(7)	(8)	(9)	(10)	(11)	(12)	(13)
1 Mirit Petikusan	17	26	27	29	26	27	29
2 Tlogodepok	38	39	35	41	39	35	41
3 Mirit	24	29	34	29	29	34	29
4 Tlogopragoto	31	26	33	28	26	33	28
5 Lembupurwo	80	80	72	90	80	72	90
6 Wiromartan	42	33	35	40	33	35	40
7 Rowo	30	23	26	28	23	26	28
8 Singoyudan	24	23	22	22	23	22	22
9 Wergonayan	53	46	41	38	46	41	38
10 Selotumpeng	40	39	43	40	39	43	40
11 Sitibentar	26	30	34	30	30	34	30
12 Karanggede	24	28	28	32	28	28	32
13 Kertodeso	50	49	49	44	49	49	44
14 Patukrejomulyo	22	19	31	39	19	31	39
15 Patukgawemulyo	46	46	41	26	46	41	26
16 Mangunranan	38	42	50	50	42	50	50
17 Pekutan	35	36	34	32	36	34	32
18 Wirogaten	48	46	26	41	46	26	41
19 Winong	23	29	21	31	29	21	31
20 Ngabean	43	43	19	55	43	19	55
21 Sarwogadung	51	37	35	46	37	35	46
22 Krubungan	18	18	8	16	18	8	16
Mirit	803	787	744	827	787	744	827

Sumber/Source: Puskesmas Mirit

Tabel 4.2.6 Banyaknya Kunjungan Pasien Berobat di Puskesmas Mirit menurut Bulan Tahun 2016

	Bulan	Bayar	Askes/ BPJS	IGD	Calon Penganti n (CP)	Jumlah
	(1)	(2)	(3)	(4)	(5)	(6)
1	Januari	1.213	1.410	71	92	2.786
2	Februari	1.130	1.220	81	48	2.479
3	Maret	1.301	1.400	74	90	2.865
4	April	1.222	1.231	89	50	2.592
5	Mei	1.256	1.266	97	70	2.689
6	Juni	1.028	1.321	84	36	2.469
7	Juli	1.067	1.002	149	92	2.310
8	Agustus	1.319	1.421	103	64	2.907
9	September	1.180	1.180	146	86	2.592
10	Oktober	1.267	1.310	99	34	2.710
11	November	1.306	1.420	87	42	2.855
12	Desember	1.001	1.210	131	60	2.402
	Mirit	14.290	15.391	1.211	764	31.656

Sumber/Source: Puskesmas Mirit

Tabel 4.2.7 Jumlah Bayi Lahir, Bayi Berat Badan Lahir Rendah (BBLR), BBLR Dirujuk, dan Bergizi Buruk Menurut Desa di Kecamatan Mirit, 2016

Desa/Kelurahan	Bayi Lahir <i>Births</i>	BBLR/LBW		Gizi Buruk <i>Malnutrition</i>
		Jumlah <i>Total</i>	Dirujuk <i>Treated</i>	
(1)	(2)	(3)	(4)	(5)
1 Mirit Petikusan	17	-	-	-
2 Tlogodepok	42	5	5	-
3 Mirit	42	2	2	-
4 Tlogopragoto	34	3	3	-
5 Lembupurwo	46	2	2	-
6 Wiromartan	41	-	-	-
7 Rowo	36	-	-	-
8 Singoyudan	26	-	-	-
9 Wergonayan	34	-	-	-
10 Selotumpeng	36	-	-	-
11 Sitibentar	34	2	2	-
12 Karanggede	28	1	1	-
13 Kertodeso	57	5	5	-
14 Patukrejomulyo	29	2	2	-
15 Patukgawemulyo	54	1	1	-
16 Mangunranan	33	3	3	-
17 Pekutan	33	-	-	-
18 Wirogaten	41	3	3	-
19 Winong	26	-	-	-
20 Ngabean	49	3	3	-
21 Sarwogadung	45	2	2	-
22 Krubungan	44	-	-	-
Mirit	827	34	34	-

Sumber

/Source: Puskesmas Mirit

Tabel 4.2.8 Jumlah Kasus HIV/AIDS, IMS, DBD, Diare, TB, dan Malaria Menurut Desa di Kecamatan Mirit, 2016

Desa/Kelurahan	HIV/AIDS	IMS	DBD	Diare	TB	Malaria
		<i>Sexually Transmitted Infection</i>	<i>Dengue Fever</i>	<i>Diarhea</i>	<i>Tuberculosis</i>	
(1)	(2)	(3)	(4)	(5)	(6)	(7)
1 Mirit Petikusan	na	-	-	33	2	-
2 Tlogodepok	na	-	-	69	1	-
3 Mirit	na	-	2	31	2	-
4 Tlogopragoto	na	-	3	21	-	-
5 Lembupurwo	na	-	-	96	1	-
6 Wiromartan	na	-	-	101	-	-
7 Rowo	na	-	-	54	-	-
8 Singoyudan	na	-	-	33	2	-
9 Wergonayan	na	-	1	31	-	-
10 Selotumpeng	na	-	1	33	-	-
11 Sitibentar	na	-	-	60	1	-
12 Karanggede	na	-	-	41	-	-
13 Kertodeso	na	-	-	14	-	-
14 Patukrejomulyo	na	-	-	15	-	-
15 Patukgawemulyo	na	-	-	36	-	-
16 Mangunranan	na	-	-	56	1	-
17 Pekutan	na	-	2	46	-	-
18 Wirogaten	na	-	-	36	1	-
19 Winong	na	-	1	32	1	-
20 Ngabean	na	-	-	42	-	-
21 Sarwogadung	na	-	-	42	-	-
22 Krubungan	na	-	1	29	4	-
Mirit	4	0	11	951	16	0

Sumber/Source: Puskesmas Mirit

Tabel 4.2.9 Jumlah Pasangan Usia Subur dan Peserta KB Aktif Menurut Desa di Kecamatan Mirit, 2016

Desa/Kelurahan	Jumlah PUS	Peserta KB Aktif			
		IUD	MOW	MOP	Kondom
(1)	(2)	(3)	(4)	(5)	(6)
1 Mirit Petikusan	303	29	5	2	2
2 Tlogodepok	475	25	6	-	3
3 Mirit	322	34	7	1	2
4 Tlogopragoto	329	35	5	-	1
5 Lembupurwo	646	45	18	3	1
6 Wiromartan	316	18	12	-	2
7 Rowo	273	15	1	1	1
8 Singoyudan	198	14	11	3	3
9 Wergonayan	300	10	4	2	-
10 Selotumpeng	404	30	27	-	2
11 Sitibentar	298	32	-	1	7
12 Karanggede	256	9	2	2	8
13 Kertodeso	491	15	12	4	1
14 Patukrejomulyo	185	17	8	5	15
15 Patukgawemulyo	288	24	16	10	1
16 Mangunranan	368	16	5	3	3
17 Pekutan	282	31	5	-	3
18 Wirogaten	493	26	7	1	18
19 Winong	235	8	3	-	2
20 Ngabean	646	45	18	3	4
21 Sarwogadung	326	28	9	2	4
22 Krubungan	175	10	11	-	5
Mirit	7 609	516	192	43	88

Sumber/Source: Dinas Sosial dan Pengendalian Penduduk dan Keluarga Berencana

Lanjutan Tabel 4.2.9

Desa/Kelurahan	Peserta KB Aktif			
	Implan	Suntikan	Pil	Jumlah
(1)	(7)	(8)	(9)	(10)
1 Mirit Petikusan	78	96	9	221
2 Tlogodepok	80	203	17	334
3 Mirit	64	118	15	241
4 Tlogopragoto	85	94	18	238
5 Lembupurwo	118	145	125	455
6 Wiromartan	41	135	20	228
7 Rowo	8	111	33	170
8 Singoyudan	28	59	23	141
9 Wergonayan	22	172	5	215
10 Selotumpeng	57	146	20	282
11 Sitibentar	29	133	7	209
12 Karanggede	54	86	19	180
13 Kertodeso	24	261	32	349
14 Patukrejomulyo	30	44	12	131
15 Patugawemulyo	37	52	39	179
16 Mangunranan	27	130	74	258
17 Pekutan	31	86	46	202
18 Wirogaten	56	199	38	345
19 Winong	11	118	29	171
20 Ngabean	118	143	125	456
21 Sarwogadung	48	86	53	230
22 Krubungan	9	76	12	123
Mirit	1 055	2 693	771	5 358

Sumber/Source: Dinas Sosial dan Pengendalian Penduduk dan Keluarga Berencana

Lanjutan Tabel 4.2.9

Desa/Kelurahan	PUS Bukan Peserta KB				Jumlah
	Hamil	Ingin Anak Segera	Ingin Anak Tunda	Tidak Ingin Anak Lagi	
(1)	(11)	(12)	(13)	(14)	(15)
1 Mirit Petikusan	7	21	28	26	82
2 Tlogodepok	22	41	43	35	141
3 Mirit	10	19	25	27	81
4 Tlogopragoto	20	27	20	24	91
5 Lembupurwo	22	56	54	59	191
6 Wiromartan	2	31	28	27	88
7 Rowo	13	30	28	32	103
8 Singoyudan	15	13	12	17	57
9 Wergonayan	12	27	25	21	85
10 Selotumpeng	13	34	37	38	122
11 Sitibentar	7	12	22	48	89
12 Karanggede	10	17	24	25	76
13 Kertodeso	17	22	45	58	142
14 Patukrejomulyo	9	15	11	19	54
15 Patukgawemulyo	5	28	36	40	109
16 Mangunranan	14	29	32	35	110
17 Pekutan	10	21	27	22	80
18 Wirogaten	19	35	52	42	148
19 Winong	6	11	14	33	64
20 Ngabean	22	46	44	78	190
21 Sarwogadung	11	18	33	34	96
22 Krubungan	6	9	13	24	52
Mirit	272	562	653	764	2 251

Sumber/Source: Dinas Sosial dan Pengendalian Penduduk dan Keluarga Berencana

4.3 AGAMA/RELIGION

Table 4.3.1 Jumlah Penduduk Menurut Desa dan Agama yang Dianut di Kecamatan Mirit, 2016

Desa/Kelurahan	Islam	Protestan	Katolik	Hindu	Budha	Lainnya
(1)	(2)	(3)	(4)	(5)	(6)	(7)
1 Mirit Petikusan	1 457	-	-	-	-	-
2 Tlogodepok	2 570	2	-	-	-	-
3 Mirit	1 652	-	-	-	-	-
4 Tlogopragoto	1 714	-	-	-	-	-
5 Lembupurwo	3 511	-	-	-	-	-
6 Wiromartan	1 648	-	-	-	-	-
7 Rowo	1 526	22	-	-	-	-
8 Singoyudan	1 167	-	-	-	-	-
9 Wergonayan	1 909	-	-	-	2	-
10 Selotumpeng	2 382	-	-	-	-	-
11 Sitibentar	2 034	-	-	-	-	-
12 Karanggede	1 443	-	-	-	-	-
13 Kertodeso	3 130	-	-	-	-	-
14 Patukrejomulyo	1 148	-	-	-	-	-
15 Patukgawemulyo	1 627	-	-	-	-	-
16 Mangunranan	2 166	-	-	-	-	-
17 Pekutan	1 922	-	-	-	-	-
18 Wirogaten	2 773	4	-	-	-	-
19 Winong	1 483	3	-	-	-	-
20 Ngabean	3 425	-	-	-	-	-
21 Sarwogadung	2 796	-	-	-	-	-
22 Krubungan	1 110	-	-	-	-	-
Mirit	44 593	31	-	-	2	-

Sumber/Source: Profil Kecamatan Mirit

Tabel 4.3.2 Jumlah Tempat Peribadatan Menurut Desa di Kecamatan Mirit, 2016

Desa/Kelurahan	Masjid	Mushola	Gereja protestan	Gereja katolik	Pura	Vihara
(1)	(2)	(3)	(4)	(5)	(6)	(7)
1 Mirit Petikusan	2	4	-	-	-	-
2 Tlogodepok	3	4	-	-	-	-
3 Mirit	1	7	-	-	-	-
4 Tlogopragoto	2	5	-	-	-	-
5 Lembupurwo	3	14	-	-	-	-
6 Wiromartan	1	3	-	-	-	-
7 Rowo	1	2	-	1	-	-
8 Singoyudan	1	3	-	-	-	-
9 Wergonayan	1	6	-	-	-	-
10 Selotumpeng	3	6	-	-	-	-
11 Sitibentar	2	6	-	-	-	-
12 Karanggede	3	3	-	-	-	-
13 Kertodeso	7	6	-	-	-	-
14 Patukrejomulyo	3	5	-	-	-	-
15 Patukgawemulyo	3	6	-	-	-	-
16 Mangunranan	4	12	-	-	-	-
17 Pekutan	3	8	-	-	-	-
18 Wirogaten	8	7	-	-	-	-
19 Winong	2	5	-	-	-	-
20 Ngabean	5	10	-	-	-	-
21 Sarwogadung	2	10	-	-	-	-
22 Krubungan	1	5	-	-	-	-
Mirit	61	137	-	1	-	-

Er
ror! Not a valid link.Sumber/Source: KUA Kecamatan Mirit

Tabel 4.3.3 Jumlah Tempat Pondok Pesantren Menurut Desa di Kecamatan Mirit Tahun 2016

Desa/Kelurahan	Pondok Pesantren	Santri	Ustad
(1)	(2)	(3)	(4)
1 Mirit Petikusan	-	-	-
2 Tlogodepok	-	-	-
3 Mirit	-	-	-
4 Tlogopragoto	-	-	-
5 Lembupurwo	-	-	-
6 Wiromartan	-	-	-
7 Rowo	-	-	-
8 Singoyudan	-	-	-
9 Wergonayan	-	-	-
10 Selotumpeng	-	-	-
11 Sitibentar	1	98	15
12 Karanggede	-	-	-
13 Kertodeso	-	-	-
14 Patukrejomulyo	-	-	-
15 Patukgawemulyo	-	-	-
16 Mangunranan	1	74	13
17 Pekutan	-	-	-
18 Wirogaten	-	-	-
19 Winong	-	-	-
20 Ngabea	1	83	12
21 Sarwogadung	-	-	-
22 Krubungan	1	46	9
Mirit	4	301	49

Sumber/Source

: KUA Kecamatan Mirit

Tabel 4.3.4 Jumlah Kejadian Nikah, Talak, Cerai, Rujuk (NTCR) Menurut Bulan di Kecamatan Mirit Tahun 2016

	Bulan	Nikah	Talak	Cerai	Rujuk
	(1)	(2)	(3)	(4)	(5)
1	Januari	54	-	1	-
2	Februari	36	-	-	-
3	Maret	32	3	14	-
4	April	26	-	-	-
5	Mei	55	-	7	-
6	Juni	12	-	7	-
7	Juli	62	-	9	-
8	Agustus	26	1	7	-
9	September	79	-	-	-
10	Oktober	14	2	3	-
11	November	43	-	1	-
12	Desember	13	-	12	-
	Jumlah	452	6	61	-

Sumber/Source: KUA Kecamatan Mirit

4.4 KEMISKINAN/POVERTY

Tabel 4.4.1 Jumlah Keluarga Menurut Desa dan Klasifikasi Keluarga di Kecamatan Mirit, 2016

Desa/Kelurahan	Pra Sejahtera	Keluarga Sejahtera				Jumlah
		I	II	III	III+	
(1)	(2)	(3)	(4)	(5)	(6)	(7)
1 Mirit Petikusan	156	111	99	40	9	415
2 Tlogodepok	268	103	201	126	19	717
3 Mirit	161	112	81	99	11	464
4 Tlogopragoto	266	144	38	42	14	504
5 Lembupurwo	248	484	199	45	12	988
6 Wiromartan	134	81	70	159	29	473
7 Rowo	99	53	288	43	14	497
8 Singoyudan	117	82	74	73	6	352
9 Wergonayan	214	147	121	74	7	563
10 Selotumpeng	214	181	193	77	36	701
11 Sitibentar	184	165	120	64	16	549
12 Karanggede	149	107	102	57	27	442
13 Kertodeso	185	333	217	172	27	934
14 Patukrejomulyo	199	46	33	43	3	324
15 Patugawemulyo	225	99	109	64	10	507
16 Mangunranan	234	236	67	33	43	613
17 Pekutan	103	161	168	123	24	579
18 Wirogaten	288	238	162	153	27	868
19 Winong	104	129	129	92	48	502
20 Ngabean	296	219	171	320	36	1 042
21 Sarwogadung	109	416	185	144	11	865
22 Krubungan	77	42	87	88	18	312
Mirit	4 030	3 689	2 914	2 131	447	13 211

Sumber/Source: Dinas Sosial dan Keluarga Berencana

Tabel 4.4.2 Banyaknya Rumah Tangga Penerima KPS, BLSM, Jankesmas Raskin/Rastra menurut Desa di Kecamatan Mirit Tahun 2016

Desa/Kelurahan	Rumah Tangga Penerima KPS	Penerima Jankesmas, 2014	Penerima Jamkesda 2013	Penerima Raskin 2016
(1)	(2)	(4)	(5)	(6)
1 Mirit Petikusan	153	925	113	153
2 Tlogodepok	270	1 754	200	270
3 Mirit	139	921	128	139
4 Tlogopragoto	192	1 165	128	192
5 Lembupurwo	374	2 289	274	374
6 Wiromartan	144	822	128	144
7 Rowo	162	876	120	162
8 Singoyudan	151	796	90	151
9 Wergonayan	273	1 334	149	273
10 Selotumpeng	322	1 770	185	322
11 Sitibentar	205	1 184	158	205
12 Karanggede	155	811	112	155
13 Kertodeso	300	1 304	244	300
14 Patukrejomulyo	112	533	89	112
15 Patukgawemulyo	193	1 154	126	193
16 Mangunranan	214	1 278	168	214
17 Pekutan	129	829	149	129
18 Wirogaten	241	1 298	216	241
19 Winong	124	756	115	124
20 Ngabean	260	1 437	267	260
21 Sarwogadung	203	1 197	218	203
22 Krubungan	100	613	86	100
Mirit	4 416	25 046	3 463	4 416

Sumber/Source: Kantor Kecamatan Mirit

Tabel 4.4.3 Banyaknya KK Penerima Raskin/Rastra dan Alokasi Raskin setiap Bulan menurut Desa di Kecamatan Mirit Tahun 2016

Desa/Kelurahan	KK	Bulan				Kg
		Januari	Februari	Maret	April	
		Kg	Kg	Kg		
(1)	(2)	(3)	(4)	(5)	(6)	
1 Mirit Petikusan	153	2 295	2 295	2 295	2 295	
2 Tlogodepok	270	4 050	4 050	4 050	4 050	
3 Mirit	139	2 085	2 085	2 085	2 085	
4 Tlogopragoto	192	2 880	2 880	2 880	2 880	
5 Lembupurwo	374	5 610	5 610	5 610	5 610	
6 Wiromartan	144	2 160	2 160	2 160	2 160	
7 Rowo	162	2 430	2 430	2 430	2 430	
8 Singoyudan	151	2 265	2 265	2 265	2 265	
9 Wergonayan	273	4 065	4 065	4 065	4 065	
10 Selotumpeng	322	4 785	4 785	4 785	4 785	
11 Sitibentar	205	3 075	3 075	3 075	3 075	
12 Karanggede	155	2 325	2 325	2 325	2 325	
13 Kertodeso	300	4 500	4 500	4 500	4 500	
14 Patukrejomulyo	112	1 680	1 680	1 680	1 680	
15 Patukgawemulyo	193	2 895	2 895	2 895	2 895	
16 Mangunranan	214	3 210	3 210	3 210	3 210	
17 Pekutan	129	1 935	1 935	1 935	1 935	
18 Wirogaten	241	3 615	3 615	3 615	3 615	
19 Winong	124	1 860	1 860	1 860	1 860	
20 Ngabean	260	3 900	3 900	3 900	3 900	
21 Sarwogadung	203	3 045	3 045	3 045	3 045	
22 Krubungan	100	1 500	1 500	1 500	1 500	
Mirit	4 416	66 165	66 165	66 165	66 165	

Sumber/Source: Kantor Kecamatan Mirit

Lanjutan : Tabel 4.4.2

Desa/Kelurahan	Bulan			
	Mei Kg	Juni Kg	Juli Kg	Agustus Kg
(1)	(7)	(8)	(9)	(10)
1 Mirit Petikusan	2 295	2 295	2 295	2 295
2 Tlogodepok	4 050	4 050	4 050	4 050
3 Mirit	2 085	2 085	2 085	2 085
4 Tlogopragoto	2 880	2 880	2 880	2 880
5 Lembupurwo	5 610	5 610	5 610	5 610
6 Wiromartan	2 160	2 160	2 160	2 160
7 Rowo	2 430	2 430	2 430	2 430
8 Singoyudan	2 265	2 265	2 265	2 265
9 Wergonayan	4 065	4 065	4 065	4 065
10 Selotumpeng	4 785	4 785	4 785	4 785
11 Sitibentar	3 075	3 075	3 075	3 075
12 Karanggede	2 325	2 325	2 325	2 325
13 Kertodeso	4 500	4 500	4 500	4 500
14 Patukrejomulyo	1 680	1 680	1 680	1 680
15 Patukgawemulyo	2 895	2 895	2 895	2 895
16 Mangunranan	3 210	3 210	3 210	3 210
17 Pekutan	1 935	1 935	1 935	1 935
18 Wirogaten	3 615	3 615	3 615	3 615
19 Winong	1 860	1 860	1 860	1 860
20 Ngabean	3 900	3 900	3 900	3 900
21 Sarwogadung	3 045	3 045	3 045	3 045
22 Krubungan	1 500	1 500	1 500	1 500
Mirit	66 165	66 165	66 165	66 165

Sumber/Source: Kantor Kecamatan Mirit

Lanjutan : Tabel 4.4.2

Desa/Kelurahan	Bulan				Total
	September	Oktober	November	Desember	
	Kg (11)	Kg (12)	Kg (13)	Kg (14)	
(1)	(11)	(12)	(13)	(14)	(15)
1 Mirit Petikusan	2 295	2 295	2 295	2 295	27 540
2 Tlogodepok	4 050	4 050	4 050	4 050	48 600
3 Mirit	2 085	2 085	2 085	2 085	25 020
4 Tlogopragoto	2 880	2 880	2 880	2 880	34 560
5 Lembupurwo	5 610	5 610	5 610	5 610	67 320
6 Wiromartan	2 160	2 160	2 160	2 160	25 920
7 Rowo	2 430	2 430	2 430	2 430	29 160
8 Singoyudan	2 265	2 265	2 265	2 265	27 180
9 Wergonayan	4 065	4 065	4 065	4 065	48 780
10 Selotumpeng	4 785	4 785	4 785	4 785	57 420
11 Sitibentar	3 075	3 075	3 075	3 075	36 900
12 Karanggede	2 325	2 325	2 325	2 325	27 900
13 Kertodeso	4 500	4 500	4 500	4 500	54 000
14 Patukrejomulyo	1 680	1 680	1 680	1 680	20 160
15 Patukgawemulyo	2 895	2 895	2 895	2 895	34 740
16 Manganranan	3 210	3 210	3 210	3 210	38 520
17 Pekutan	1 935	1 935	1 935	1 935	23 220
18 Wirogaten	3 615	3 615	3 615	3 615	43 380
19 Winong	1 860	1 860	1 860	1 860	22 320
20 Ngabean	3 900	3 900	3 900	3 900	46 800
21 Sarwogadung	3 045	3 045	3 045	3 045	36 540
22 Krubungan	1 500	1 500	1 500	1 500	18 000
Mirit	66 165	66 165	66 165	66 165	793 980

Sumber/Source: Kantor Kecamatan Mirit

Tabel 4.4.3 Banyaknya Penyandang Cacat menurut Desa di Kecamatan Mirit dan Jenis Kecatatannya Tahun 2016

Desa/Kelurahan	Cacat Tubuh	Cacat Netra	Cacat Wicara	Cacat Jiwa	Cacat Lainnya
(1)	(2)	(3)	(4)	(5)	(6)
1 Mirit Petikusan	2	2	2	3	-
2 Tlogodepok	5	2	3	4	-
3 Mirit	1	5	2	4	-
4 Tlogopragoto	2	-	1	1	-
5 Lembupurwo	6	6	3	7	-
6 Wiromartan	1	1	1	7	-
7 Rowo	2	3	1	2	-
8 Singoyudan	2	1	2	3	-
9 Wergonayan	1	1	3	8	-
10 Selotumpeng	-	2	3	1	-
11 Sitibentar	4	3	1	1	-
12 Karanggede	3	4	3	4	-
13 Kertodeso	-	3	2	3	-
14 Patukrejomulyo	2	3	2	4	-
15 Patugawemulyo	1	-	1	2	-
16 Mangunranan	-	3	1	9	1
17 Pekutan	2	3	4	6	-
18 Wirogaten	3	3	3	6	-
19 Winong	2	-	2	3	-
20 Ngabean	1	1	-	6	-
21 Sarwogadung	4	6	3	6	1
22 Krubungan	-	2	3	1	-
Mirit	44	54	46	91	2

Sumber/Source: Kantor Kecamatan Mirit

<http://kebumenkab.bps.go.id>

PERTANIAN 5



Total Produksi Padi

19.618,21 Ton



Total
Luas Panen

4.146,10
Hektar

Populasi Ternak



4.713

Sapi
Potong



14.931
Itik

2.726
Kambing



ULASAN

Tanaman Pangan

Kecamatan Mirit pada tahun 2016, produksi padi (padi sawah dan padi ladang) mengalami kenaikan 5,49 persen dibandingkan dengan tahun 2015, atau dari 23.312 ton menjadi 24.402 ton. Sedangkan untuk luas panen padi juga turun sebesar 3,51% dalam periode yang sama. Kenaikan produksi padi tahun 2016 disebabkan kenaikan produktivitas. Produktivitas padi pada tahun 2016 naik sedikit dibandingkan tahun 2015 yaitu dari 5,21 ton/hektar pada tahun 2015 menjadi 6,07 ton/hektar pada tahun 2016.

Selain sebagai produsen padi, Kecamatan Mirit juga merupakan produsen berbagai tanaman palawija (jagung, ketela pohon, ketela rambat, kacang tanah, kacang kedelai, dan kacang hijau). Pada tahun 2015 komoditas palawija yang mengalami kenaikan produksi adalah, jagung sebesar 34,21%, ubi kayu sebesar 69,92 %, dibandingkan tahun 2015..

Hortikultura

Tanaman sayuran semusim pada tahun 2016 sebagian besar mengalami kenaikan produksi. Sayuran semusim yang produksinya cukup besar diantaranya adalah Cabe Besar, Kacang Panjang, Ketimun, dan Terong. Produksi cabai merah besar di Kecamatan Mirit pada tahun 2016 mencapai 423,06 Kwintal. Sentra produksi Cabai ada di Desa Lemburpurwo, Wiromartan, Tlogodepok dan Mirit Petkusan. Produksi cabe Rawit pada tahun 2016 mencapai 427 kwintal, Produksi Terong di Kecamatan Mirit Mencapai 1.780 kwntal daerah selatan Kecamatan Mirit merupakan penghasil tanaman sayuran semusim.

Peternakan

Program Pemerintah dalam Swasembada daging di sambut baik oleh peternak di Kecamatan Mirit, terlihat populasi ternak besar dan Kecil yang paling banyak adalah sapi potong 4.713 ekor, Kambing sebanyak 2.726 domba 1054 sedangkan kuda hanya 32 ekor kerbau 14 ekor.

Sedangkan populasi unggas, tiga jenis yang paling banyak adalah ayam ras

pedaging yang mencapai 216.300 ekor, ayam Kampung/ayam sayur mencapai 125.796 ekor dan itik 3.321 ekor.

Perikanan

Potensi perikanan laut di Kecamatan Mirit masih belum sepenuhnya dapat di manfaatkan oleh masyarakat, keterbatasan sarana prasarana dan faktor cuaca masih sebagai penyebab naik dan turunnya produksi perikanan di Kecamatan Mirit. Data dari TPI Rowo Tercatat jumlah perahu motor tempel pada tahun 2016 berjumlah 50 unit prahu tanpa motor ada 3 unit. Produksi ikan dari kegiatan perikanan laut yang tercatat pada tahun 2016 mencapai 3.771 kg. Selain ikan laut di Kecamatan Mirit juga di kembangkan perikanan air tawar di kolam-kolam, Produksi ikan air tawar mencapai 26.774 kg yang sebagian besar jenis ikan lele.

<http://kebumenkab.bps.go.id>

5.1 TANAMAN PANGAN/*FOOD CROPS*

Tabel 5.1.1 Luas Lahan Sawah Menurut Kecamatan dan Jenis Pengairan di Kecamatan Mirit (hektar), 2016

Desa/Kelurahan	Irigasi	Non Irigasi	Jumlah
(1)	(2)	(3)	(4)
1 Mirit Petikusan	-	-	-
2 Tlogodepok	-	-	-
3 Mirit	-	3,33	3,33
4 Tlogopragoto	-	-	-
5 Lembupurwo	-	-	-
6 Wiromartan	-	-	-
7 Rowo	-	144,82	144,82
8 Singoyudan	-	119,87	119,87
9 Wergonayan	19,00	100,74	119,74
10 Selotumpeng	20,00	129,60	149,60
11 Sitibentar	30,00	104,45	134,45
12 Karanggede	85,00	25,67	110,67
13 Kertodeso	90,00	28,90	118,90
14 Patukrejomulyo	82,00	29,49	111,49
15 Patukgawemulyo	151,02	-	151,02
16 Mangunranan	65,00	11,55	76,55
17 Pekutan	80,00	4,32	84,32
18 Wirogaten	240,00	53,57	293,57
19 Winong	35,42	13,55	48,97
20 Ngabean	130,00	50,03	180,03
21 Sarwogadung	116,65	-	116,65
22 Krubungan	66,03	-	66,03
Mirit	1 210,12	819,89	2 030,01

Sumber/Source: Dinas Pertanian dan Pangan Kecamatan Mirit

Tabel 5.1.2 Luas Lahan Tegal/Kebun, Ladang/Huma, dan Lahan yang Sementara Tidak Diusahakan Menurut Desa di Kecamatan Mirit, 2016

Desa/Kelurahan	Tegal/	Kebun	Ladang/ Huma	Sementara Tidak Diusahakan
(1)	(2)		(3)	(4)
1 Mirit Petikusan		-	79,47	-
2 Tlogodepok		-	174,53	-
3 Mirit		-	65,41	-
4 Tlogopragoto		-	75,22	-
5 Lembupurwo		-	324,32	-
6 Wiromartan		-	167,02	-
7 Rowo		-	-	-
8 Singoyudan		-	-	-
9 Wergonayan		-	23,39	-
10 Selotumpeng		-	25,88	-
11 Sitibentar		-	-	-
12 Karanggede		-	35,00	-
13 Kertodeso		-	70,65	-
14 Patukrejomulyo		-	-	-
15 Patukgawemulyo		-	17,18	-
16 Mangunranan		-	36,28	-
17 Pekutan		-	60,65	-
18 Wirogaten		-	0,11	-
19 Winong		-	29,76	-
20 Ngabean		-	91,65	-
21 Sarwogadung		-	47,24	-
22 Krubungan		-	-	-
Mirit		-	1 323,76	-

Sumber/Source: Dinas Pertanian dan Pangan Kecamatan Mirit

Tabel 5.1.3 Luas Panen Padi Sawah dan Padi Ladang Menurut Desa di Kecamatan Mirit (hektar), 2016

Desa/Kelurahan	Padi Sawah		Padi Ladang	
	Luas Panen (Ha)	Produksi (Ton)	Luas Panen (Ha)	Produksi (Ton)
(1)	(2)	(3)	(4)	(5)
1 Mirit Petikusan	-	-	18,40	97,70
2 Tlogodepok	-	-	23,40	124,25
3 Mirit	3,40	17,77	9,30	51,24
4 Tlogopragoto	-	-	5,20	28,65
5 Lembupurwo	-	-	4,50	24,80
6 Wiromartan	-	-	2,70	14,88
7 Rowo	371,10	2 248,87	-	-
8 Singoyudan	319,60	1 936,78	-	-
9 Wergonayan	233,70	1 416,22	-	-
10 Selotumpeng	222,60	1 348,96	4,50	25,07
11 Sitibentar	187,80	1 138,07	-	-
12 Karanggede	219,10	1 327,75	-	-
13 Kertodeso	234,60	1 421,68	-	-
14 Patukrejomulyo	220,90	1 343,07	-	-
15 Patukgawemulyo	301,18	1 828,16	-	-
16 Mangunranan	149,20	904,15	-	-
17 Pekutan	166,20	1 009,67	-	-
18 Wirogaten	510,32	3 102,75	-	-
19 Winong	102,00	618,12	-	-
20 Ngabean	357,20	2 168,20	-	-
21 Sarwogadung	231,00	1 401,94	-	-
22 Krubungan	132,60	803,56	-	-
Mirit	3 962,50	24 035,70	68,00	366,60

Sumber/Source: Dinas Pertanian dan Pangan Kecamatan Mirit

Tabel 5.1.4 Luas Panen dan Produksi Palawija Menurut Desa di Kecamatan Mirit (hektar), 2016

Desa/Kelurahan	Jagung		Ubi kayu		Kacang Tanah	
	Luas Panen (Ha)	Jagung (Ton)	Luas Panen (Ha)	Produksi (Ha)	Luas Panen (Ha)	Produksi (Ton)
(1)	(2)	(3)	(4)	(5)	(6)	(7)
1 Mirit Petikusan	67,00	382,77	1,90	46,93	5,30	5,83
2 Tlogodepok	89,00	508,46	2,40	59,28	6,25	6,88
3 Mirit	61,00	348,49	1,20	29,64	3,20	3,52
4 Tlogopragoto	67,60	386,20	2,10	51,87	3,60	3,96
5 Lembupurwo	105,60	603,29	5,20	128,44	4,40	4,84
6 Wiromartan	77,00	439,90	3,20	79,04	2,80	3,36
7 Rowo	5,50	31,42				
8 Singoyudan	6,40	36,56			2,80	3,36
9 Wergonayan	6,20	35,42			4,40	5,28
10 Selotumpeng	8,70	49,70			4,30	5,16
11 Sitibentar	4,30	24,57			1,25	1,50
12 Karanggede	3,80	21,71	0,40	9,88	0,90	1,08
13 Kertodeso	2,50	14,28			1,30	1,69
14 Patukrejomulyo	-					
15 Patukgawemulyo	-					
16 Mangunranan	1,80	10,28	0,30	7,41	1,85	2,59
17 Pekutan	2,60	14,85	0,30	6,86	1,75	2,63
18 Wirogaten	1,20	6,86				
19 Winong	2,30	13,14			0,30	0,36
20 Ngabean	2,10	11,98			0,60	0,79
21 Sarwogadung	2,40	13,21				
22 Krubungan	-	-				
Mirit	517,00	2 953,10	17,00	419,35	45,00	52,82

Sumber/Source: UPT Dinas Pertanian dan Pangan Kecamatan Mirit

Tabel 5.1.5. Luas Panen dan Produksi Tanaman Holtikultura Menurut Desa di Kecamatan Mirit (hektar), 2016

Desa/Kelurahan	Cabai Merah		Cabai Rawit		Terong	
	Luas Panen (Ha)	Produksi (kwt)	Luas Panen (Ha)	Produksi (kwt)	Luas Panen (Ha)	Produksi (kwt)
(1)	(2)	(3)	(4)	(5)	(6)	(7)
1 Mirit Petikusan	6,50	48,88	10,50	53,55	9,30	254,82
2 Tlogodepok	7,30	54,39	11,30	55,94	10,10	276,74
3 Mirit	3,70	27,45	6,40	31,36	7,60	208,24
4 Tlogopragoto	4,60	34,59	6,60	32,67	5,70	156,18
5 Lembupurwo	9,80	73,70	22,80	111,72	15,50	424,70
6 Wiromartan	4,50	33,84	16,50	84,15	8,60	235,64
7 Rowo	2,30	17,07	3,30	13,53	2,60	71,24
8 Singoyudan	2,10	15,58	2,10	10,71	-	-
9 Wergonayan	1,60	11,87	1,60	8,16	-	-
10 Selotumpeng	1,20	8,90	2,20	11,22	2,10	57,54
11 Sitibentar	2,20	16,32	2,70	13,99	1,60	43,84
12 Karanggede	1,20	8,90	-	-	1,10	30,14
13 Kertodeso	2,20	16,32	-	-	0,80	20,92
14 Patukrejomulyo	1,10	8,16	-	-	-	-
15 Patukgawemulyo	0,70	5,19	-	-	-	-
16 Mangunranan	0,60	4,45	-	-	-	-
17 Pekutan	1,20	8,90	-	-	-	-
18 Wirogaten	1,60	11,87	-	-	-	-
19 Winong	0,60	4,45	-	-	-	-
20 Ngabean	1,20	8,90	-	-	-	-
21 Sarwogadung	0,40	3,30	-	-	-	-
22 Krubungan	-	0,00	-	-	-	-
Mirit	57	423,06	86,00	427,00	65,00	1 780,00

Sumber/Source: UPT Dinas Pertanian dan Pangan Kecamatan Mirit

5.2 PETERNAKAN/LIVESTOCK

Tabel 5.2.1 Populasi Ternak Desa Kecamatan dan Jenis Ternak di Kecamatan Mirit, 2016

Desa/Kelurahan	Sapi Perah	Sapi Potong	Kerbau	Kuda	Kambing	Domba	Babi
(1)	(2)	(3)	(4)	(5)	(6)	(7)	(8)
1 Mirit Petikusan	-	243	1	-	228	56	-
2 Tlogodepok	-	431	-	-	146	58	-
3 Mirit	-	217	-	-	157	39	-
4 Tlogopragoto	-	182	-	2	149	36	-
5 Lembupurwo	-	609	-	-	127	48	-
6 Wiromartan	-	346	-	3	122	43	-
7 Rowo	-	216	-	4	91	32	-
8 Singoyudan	-	217	-	4	85	49	-
9 Wergonayan	-	454	-	6	88	14	-
10 Selotumpeng	-	322	-	-	93	32	-
11 Sitibentar	-	255	-	-	93	43	-
12 Karanggede	-	124	-	-	98	58	-
13 Kertodeso	-	149	-	4	164	54	-
14 Patukrejomulyo	-	87	-	-	95	52	-
15 Patukgawemulyo	-	212	-	-	82	65	-
16 Mangunranan	-	78	-	-	144	73	-
17 Pekutan	-	53	3	2	178	54	-
18 Wirogaten	-	43	5	-	141	89	-
19 Winong	-	59	3	4	103	11	-
20 Ngabean	-	301	-	-	120	51	-
21 Sarwogadung	-	63	-	3	155	51	-
22 Krubungan	-	52	2	-	67	46	-
Mirit	-	4 713	14	32	2 726	1 054	-

Sumber/Source: Petugas Peternakan Kecamatan Mirit

Tabel 5.2.2 Populasi Unggas Menurut Desa dan Jenis Unggas di Kecamatan Mirit, 2016

Desa/Kelurahan	Ayam Kampung	Ayam Petelur	Ayam Pedaging	Itik	Itik Manila
(1)	(2)	(3)	(4)	(5)	(6)
1 Mirit Petikusan	4 392	-	-	595	148
2 Tlogodepok	7 704	-	-	69	73
3 Mirit	5 064	-	10 000	638	66
4 Tlogopragoto	5 496	-	-	62	58
5 Lembupurwo	10 776	-	80 300	85	103
6 Wiromartan	5 124	-	44 000	154	54
7 Rowo	4 939	-	62 000	108	39
8 Singoyudan	5 498	-	-	61	118
9 Wergonayan	5 632	-	-	191	68
10 Selotumpeng	7 107	-	-	232	115
11 Sitibentar	5 489	-	-	81	64
12 Karanggede	4 221	-	-	2 281	177
13 Kertodeso	8 066	-	-	1 237	147
14 Patukrejomulyo	3 358	-	-	526	118
15 Patukgawemulyo	4 389	-	10 000	779	133
16 Mangunranan	5 282	-	-	532	97
17 Pekutan	4 997	-	-	1 411	89
18 Wirogaten	7 488	-	-	1 547	148
19 Winong	3 846	-	10 000	502	98
20 Ngabean	7 584	-	-	1 452	156
21 Sarwogadung	6 288	-	-	1 864	178
22 Krubungan	3 056	-	-	524	74
Mirit	125 796	-	216 300	14 931	2 321

Sumber/Source: Petugas Peternakan Kecamatan Mirit

Tabel 5.2.3 Jumlah Ternak yang Dipotong Menurut Desa dan Jenis Ternak di Kecamatan Mirit, 2016

Desa/Kelurahan	Sapi Potong	Kerbau	Kuda	Kambing	Domba	Babi
(1)	(2)	(3)	(4)	(5)	(6)	(7)
1 Mirit Petikusan	1	1	-	21	3	-
2 Tlogodepok	1	-	-	31	3	-
3 Mirit	2	-	-	27	5	-
4 Tlogopragoto	1	-	-	22	3	-
5 Lembupurwo	3	-	-	36	8	-
6 Wiromartan	2	-	-	23	6	-
7 Rowo	1	-	-	27	6	-
8 Singoyudan	1	-	-	21	2	-
9 Wergonayan	1	2	-	39	6	-
10 Selotumpeng	-	-	-	42	5	-
11 Sitibentar	1	-	-	28	2	-
12 Karanggede	2	-	-	23	2	-
13 Kertodeso	3	-	-	29	6	-
14 Patukrejomulyo	-	-	-	22	6	-
15 Patukgawemulyo	2	-	-	34	3	-
16 Mangunranan	2	-	-	34	4	-
17 Pekutan	3	-	-	26	4	-
18 Wirogatan	3	1	-	43	3	-
19 Winong	9	-	-	39	3	-
20 Ngabean	12	-	-	48	7	-
21 Sarwogadung	4	-	-	96	11	-
22 Krubungan	1	-	-	27	5	-
Kebumen	55	4	-	738	103	-

Sumber/Source: Petugas Peternakan Kecamatan Mirit

5.3. PERIKANAN/*FISHERY*

Tabel 5.3.1 Jumlah Rumah Tangga Perikanan Tangkap Menurut Desa dan Subsektor di Kecamatan Mirit Tahun 2015 dan 2016

Desa/Kelurahan	Perikanan Laut		Perairan Umum		Jumlah	
	2015	2016	2015	2016	2015	2016
(1)	(2)	(3)	(4)	(5)	(6)	(7)
1 Mirit Petikusan	51	52	-	-	51	52
2 Tlogodepok	12	12	-	-	12	12
3 Mirit	6	9	-	-	6	9
4 Tlogopragoto	-	6	-	-	-	6
5 Lembupurwo	42	57	-	-	42	57
6 Wiromartan	36	36	-	-	36	36
7 Rowo	144	148	-	-	144	148
8 Singoyudan	6	6	-	-	6	6
9 Wergonayan	-	-	-	-	-	-
10 Selotumpeng	-	-	-	-	-	-
11 Sitibentar	-	-	-	-	-	-
12 Karanggede	-	-	-	-	-	-
13 Kertodeso	-	-	-	-	-	-
14 Patukrejomulyo	-	-	-	-	-	-
15 Patukgawemulyo	-	-	-	-	-	-
16 Mangunranan	-	-	-	-	-	-
17 Pekutan	-	-	-	-	-	-
18 Wirogaten	-	-	-	-	-	-
19 Winong	-	-	-	-	-	-
20 Ngabean	-	-	-	-	-	-
21 Sarwogadung	-	-	-	-	-	-
22 Krubungan	-	-	-	-	-	-
Mirit	297	326	-	-	297	326

Sumber/Source: TPI Rowo

Tabel 5.3.2 Produksi Perikanan Tangkap Menurut Bulan di Kecamatan Mirit (kg) 2015 dan 2016

Bulan	Perikanan Laut		Perairan Umum		Jumlah	
	2015	2016	2015	2016	2015	2016
(1)	(2)	(3)	(4)	(5)	(6)	(7)
01. Januari	-	675,3	-	-	-	675,3
02. Februari	-	1.022,6	-	-	-	1.022,6
03. Maret	3.560,0	193,7	-	-	3.560,0	193,7
04. April	974,0	695,1	-	-	974,0	695,1
05. Mei	-	-	-	-	-	-
06. Juni	-	-	-	-	-	-
07. Juli	-	-	-	-	-	-
08. Agustus	-	-	-	-	-	-
09. September	-	-	-	-	-	-
10. Oktober	2.334,0	372,5	-	-	2.334,0	372,5
11. Nofember	425,0	259,6	-	-	425,0	259,6
12. Desember	623,0	553,1	-	-	623,0	553,1
Mirit	7.916,0	3.771,9	-	-	7.916,0	3.771,9

Sumber/Source: TPI Rowo

Tabel 5.3.3 Produksi Perikanan Tangkap Menurut Bulan dan Jenis Ikan yang di Lelang di TPI Rowo Kecamatan Mirit 2016

Bulan	Jenis Ikan (Kg)					Jumlah
	Bawal Putih	Tenggiri	Layur	Jahan	Ikan Lainnya	
(1)	(2)	(3)	(4)	(5)	(6)	(7)
01. Januari	574,1	7,7	4,8	72,9	15,8	675,3
02. Februari	217,0	0,4	673,7	126,0	5,5	1.022,6
03. Maret	193,7	-	-	-	-	193,7
04. April	128,7	3,8	382,9	173,0	6,7	695,1
05. Mei	-	-	-	-	-	-
06. Juni	-	-	-	-	-	-
07. Juli	-	-	-	-	-	-
08. Agustus	-	-	-	-	-	-
09. September	-	-	-	-	-	-
10. Oktober	279,3	1,0	-	26,1	66,1	372,5
11. Nofember	134,4	28,0	-	64,3	32,9	259,6
12. Desember	101,5	8,1	369,3	22,9	51,3	553,1
Mirit	1.628,7	49,0	1.430,7	485,2	178,3	3.771,9

Sumber/Source: TPI Rowo

Tabel 5.3.4 Produksi Perikanan Budidaya Menurut Desa dan Subsektor di Kecamatan Mirit (kg), 2016

Desa/Kelurahan	Budidaya Laut	Tambak	Kolam	Keramba	Jaring Apung	Sawah	Jumlah
(1)	(2)	(3)	(4)	(5)	(6)	(7)	(8)
1 Mirit Petikusan	-	-	7 274	-	-	-	7 274
2 Tlogodepok	-	-	-	-	-	-	-
3 Mirit	-	-	-	-	-	-	-
4 Tlogopragoto	-	-	-	-	-	-	-
5 Lembupurwo	-	-	1 691	-	-	-	1 691
6 Wiromartan	-	-	200	-	-	-	200
7 Rowo	-	-	-	-	-	-	-
8 Singoyudan	-	-	-	-	-	-	-
9 Wergonayan	-	-	1 671	-	-	-	1 671
10 Selotumpeng	-	-	147	-	-	-	147
11 Sitibentar	-	-	-	-	-	-	-
12 Karanggede	-	-	288	-	-	-	288
13 Kertodeso	-	-	5 565	-	-	-	5 565
14 Patukrejomulyo	-	-	220	-	-	-	220
15 Patukgawemulyo	-	-	-	-	-	-	-
16 Mangunranan	-	-	979	-	-	-	979
17 Pekutan	-	-	2 270	-	-	-	2 270
18 Wirogaten	-	-	2 442	-	-	-	2 442
19 Winong	-	-	1 112	-	-	-	1 112
20 Ngabean	-	-	1 354	-	-	-	1 354
21 Sarwogadung	-	-	1 561	-	-	-	1 561
22 Krubungan	-	-	-	-	-	-	-
Mirit	-	-	26 774	-	-	-	26 774

Sumber/Source: TPI Rowo

Tabel 5.3.5 Produksi Perikanan Budidaya Menurut Desa dan Jenis Ikan Budidaya di Kecamatan Mirit (kg), 2016

Desa/Kelurahan	Lele	Gurami	Nila	Patin	Jumlah
(1)	(2)	(3)	(4)	(5)	(6)
1 Mirit Petikusan	7 274	-	-	-	7 274
2 Tlogodepok	-	-	-	-	-
3 Mirit	-	-	-	-	-
4 Tlogopragoto	-	-	-	-	-
5 Lembupurwo	1 691	-	-	-	1 691
6 Wiromartan	-	-	200	-	200
7 Rowo	-	-	-	-	-
8 Singoyudan	-	-	-	-	-
9 Wergonayan	318	-	326	1 027	1 671
10 Selotumpeng	147	-	-	-	147
11 Sitibentar	-	-	-	-	-
12 Karanggede	288	-	-	-	288
13 Kertodeso	2 350	3 215	-	-	5 565
14 Patukrejomulyo	-	220	-	-	220
15 Patukgawemulyo	-	-	-	-	-
16 Mangunranan	979	-	-	-	979
17 Pekutan	1 903	367	-	-	2 270
18 Wirogaten	2 442	-	-	-	2 442
19 Winong	785	200	-	127	1 112
20 Ngabean	1 354	-	-	-	1 354
21 Sarwogadung	1 561	-	-	-	1 561
22 Krubungan	-	-	-	-	-
Mirit	21 092	4 002	526	1 154	26 774

Sumber/Source: TPI Rowo

Tabel 5.3.6 Jumlah Perahu/Kapal Menurut Desa dan Jenis Kapal di Kecamatan Mirit Tahun 2016

Desa/ Kelurahan	Perahu Tanpa Motor	Perahu Motor Tempel	Kapal Motor
(1)	(2)	(3)	(4)
1 Mirit Petikusan	-	6	-
2 Tlogodepok	-	-	-
3 Mirit	-	1	-
4 Tlogopragoto	-	-	-
5 Lembupurwo	-	12	-
6 Wiromartan	-	6	-
7 Rowo	3	24	-
8 Singoyudan	-	1	-
9 Wergonayan	-	-	-
10 Selotumpeng	-	-	-
11 Sitibentar	-	-	-
12 Karanggede	-	-	-
13 Kertodeso	-	-	-
14 Patukrejomulyo	-	-	-
15 Patukgawemulyo	-	-	-
16 Mangunranan	-	-	-
17 Pekutan	-	-	-
18 Wirogaten	-	-	-
19 Winong	-	-	-
20 Ngabean	-	-	-
21 Sarwogadung	-	-	-
22 Krubungan	-	-	-
Mirit	3	50	-

Industri 6

Industri Gula Kelapa

977

Emping Melinjo

359

Tahu dan Tempe

161



<http://kebumenkab.bps.go.id>

6.1 INDUSTRI/INDUSTRY

Tabel 6.1.1 Industri Mikro dan Kecil Menurut Desa dan Jenis Usahanya di Kecamatan Mirit 2016
Table

Desa/Kelurahan	Industri Mikro dan Kecil				
	Gula Kelapa	Emping Melinjo	Lanting dan Seriping	Tahu dan Tempe	Kue Basah dan Makanan Lainnya
(1)	(2)	(3)	(4)	(5)	(6)
1 Mirit Petikusan	88	63	1	3	2
2 Tlogodepok	102	29	-	3	3
3 Mirit	78	34	-	9	3
4 Tlogopragoto	101	29	-	26	9
5 Lembupurwo	87	22	-	21	6
6 Wiromartan	8	89	-	3	8
7 Rowo	-	16	2	2	4
8 Singoyudan	39	11	-	1	2
9 Wergonayan	68	21	6	4	3
10 Selotumpeng	89	19	3	3	2
11 Sitibentar	188	14	-	4	7
12 Karanggede	23	4	2	3	14
13 Kertodeso	21	5	2	9	9
14 Patukrejomulyo	18	-	6	4	4
15 Patukgawemulyo	57	-	11	5	4
16 Mangunranan	-	-	2	5	6
17 Pekutan	-	-	4	6	3
18 Wirogaten	10	3	7	8	5
19 Winong	-	-	1	2	2
20 Ngabean	-	-	4	27	4
21 Sarwogadung	-	-	-	5	2
22 Krubungan	-	-	-	8	1
Mirit	977	359	51	161	103

Sumber/Source: Buku Profil Kecamatan Mirit

Lanjutan : Tabel 6.1.1

Desa/Kelurahan	Industri Mikro dan Kecil				
	Pengilangan Padi	Pengolahan Kayu	Penjahit Pakaian	Pengolahan Besi	Anyaman dan Lainnya
(1)	(7)	(8)	(9)	(10)	(11)
1 Mirit Petikusan	1	3	3	-	1
2 Tlogodepok	-	5	4	1	2
3 Mirit	-	12	1	-	1
4 Tlogopragoto	1	3	5	-	3
5 Lembupurwo	-	7	3	1	1
6 Wiromartan	1	3	5	-	-
7 Rowo	1	3	4	-	11
8 Singoyudan	2	2	-	-	-
9 Wergonayan	4	9	4	-	1
10 Selotumpeng	5	2	3	-	2
11 Sitibentar	3	2	2	-	2
12 Karanggede	3	3	3	-	-
13 Kertodeso	4	5	5	-	1
14 Patukrejomulyo	4	1	3	-	-
15 Patukgawemulyo	6	3	3	-	1
16 Mangunranan	3	5	2	-	2
17 Pekutan	3	13	2	1	3
18 Wirogaten	4	4	8	-	2
19 Winong	4	2	3	-	-
20 Ngabean	9	2	3	1	1
21 Sarwogadung	4	4	3	-	2
22 Krubungan	2	1	-	-	1
Mirit	64	94	69	4	37

Sumber/Source: Buku Profil Kecamatan Mirit

Perdagangan *Trade*

7



<http://kebumenkab.bps.go.id>

Ulasan

Perdagangan

Dalam setiap perencanaan pembangunan yang di laksanakan oleh pemerintah maupun swasta pada hakekatnya untuk peningkatan ekonomi masyarakat. Pertumbuhan ekonomi di Kecamatan Mirit didukung fasilitas yang ada di antaranya Pasar, Jumlah pasar yang ada di Kecamatan Mirit ada 10 tempat meningkat dari tahun sebelumnya yang hanya 9 tempat, penambahan pasar berada di desa Kertodeso yang di bangun tahun 2014, dari jumlah tersebut 8 Pasar dengan bangunan permanen dan 1 pasar dengan bangunan semi permanen. Pasar bangunan permanen terbesar pasar Tlogopragoto yang berada di desa Tlogopragoto, sedangkan pasar lainnya berada di desa Tlogodepok, Rowo, Wagonayan, Patukgawemulyo, Pekutan, Winong dan Kertodeso. Sedangkan pasar dengan bangunan semi permanen berada di desa Karanggede dengan hari pasaran setiap hari.

Selain pasar sarana perdagangan yang berkembang di tengah masyarakat terlihat bertambahnya jumlah Mini Market menjadi 5 unit meningkat dari tahun sebelumnya yang hanya 4 unit yang berada di desa Tlogodepok, Mirit, Mangunranan dan Lembupurwo. Toko/warung sembako berjumlah 5562 buah meningkat dari tahun sebelumnya yang hanya 528 buah toko sembako tersebar di seluruh desa di Kecamatan Mirit. Toko alat tulis dan jasa foto kopi ada 16 buah, selain itu reparasi dan bengkel motor, toko bahan bangunan dan toko kelontong juga meningkat di beberapa tahun ini.

7.1. Perdagangan

Tabel 7.1.1 Jumlah Pasar Menurut Desa dan Bentuk Bangunannya di Kecamatan Mirit Tahun 2016

Desa/Kelurahan	PASAR			Jumlah
	Bangunan Permanen	Bangunan Semi Permanen	Bangunan Tidak Permanen	
(1)	(2)	(3)	(4)	(5)
1 Mirit Petikusan	-	-	-	-
2 Tlogodepok	1	-	-	1
3 Mirit	-	-	-	-
4 Tlogopragoto	1	-	-	1
5 Lembupurwo	-	-	-	-
6 Wiromartan	-	-	-	-
7 Rowo	1	-	-	1
8 Singoyudan	-	-	-	-
9 Wergonayan	-	1	-	1
10 Selotumpeng	-	-	-	-
11 Sitibentar	-	-	-	-
12 Karanggede	-	1	-	1
13 Kertodeso	1	-	-	1
14 Patukrejomulyo	-	-	-	-
15 Patukgawemulyo	1	-	-	1
16 Mangunranan	-	-	-	-
17 Pekutan	1	-	-	1
18 Wirogaten	-	-	1	1
19 Winong	1	-	-	1
20 Ngabean	-	-	-	-
21 Sarwogadung	-	-	-	-
22 Krubungan	-	-	-	-
Mirit	7	2	1	10

Sumber/Source: Buku Profil Kecamatan Mirit

Tabel 7.1.2 Jumlah Sarana Perdagangan menurut Desa dan Jenisnya di Kecamatan Mirit Tahun 2016
Table

Desa/Kelurahan	Supermarket/ Swalayan	Mini Market	Toko/ Warung Sembako	Toko Alat Tulis/ Jasa Foto copy
(1)	(2)	(3)	(4)	(5)
1 Mirit Petikusan	-	-	22	-
2 Tlogodepok	-	2	27	2
3 Mirit	-	1	25	3
4 Tlogopragoto	-	-	44	2
5 Lembupurwo	-	1	32	-
6 Wiromartan	-	-	24	-
7 Rowo	-	-	17	-
8 Singoyudan	-	-	13	-
9 Wergonayan	-	-	16	2
10 Selotumpeng	-	-	22	-
11 Sitibentar	-	-	20	-
12 Karanggede	-	-	24	1
13 Kertodeso	-	-	31	-
14 Patukrejomulyo	-	-	13	-
15 Patukgawemulyo	-	-	26	-
16 Mangunranan	-	1	27	1
17 Pekutan	-	-	21	1
18 Wirogaten	-	-	36	1
19 Winong	-	-	25	2
20 Ngabean	-	-	37	-
21 Sarwogadung	-	-	48	1
22 Krubungan	-	-	12	-
Mirit	-	5	562	16

Sumber/Source: Buku Profil Kecamatan Mirit

Lanjutan : Tabel 7.1.2

Desa/Kelurahan	Toko Bahan Bangunan	Toko Sarana Pertanian	Toko Kelontong	Toko Pakaian Jadi
(1)	(6)	(7)	(8)	(9)
1 Mirit Petikusan	1	1	-	1
2 Tlogodepok	1	1	1	2
3 Mirit	1	-	1	-
4 Tlogopragoto	2	2	3	4
5 Lembupurwo	-	-	-	-
6 Wiromartan	1	1	-	-
7 Rowo	-	1	-	-
8 Singoyudan	-	-	-	-
9 Wergonayan	-	1	1	1
10 Selotumpeng	1	1	1	1
11 Sitibentar	2	-	-	-
12 Karanggede	1	2	-	1
13 Kertodeso	-	-	-	-
14 Patukrejomulyo	-	-	-	-
15 Patukgawemulyo	1	1	-	-
16 Mangunranan	2	1	1	-
17 Pekutan	-	1	-	-
18 Wirogaten	1	1	-	-
19 Winong	-	1	-	-
20 Ngabean	-	1	-	-
21 Sarwogadung	-	1	-	-
22 Krubungan	-	-	-	-
Mirit	14	17	8	10

Sumber/Source: Buku Profil Kecamatan Mirit

Lanjutan : Tabel 7.1.2

Desa/Kelurahan	Bengkel/Reparasi			
	Mobil	Sepeda Motor	Sepeda	TV/Radio
(1)	(10)	(11)	(12)	(13)
1 Mirit Petikusan	-	2	1	-
2 Tlogodepok	-	2	1	1
3 Mirit	-	1	-	-
4 Tlogopragoto	-	3	2	2
5 Lembupurwo	-	5	0	-
6 Wiromartan	-	3	1	-
7 Rowo	-	-	-	-
8 Singoyudan	-	1	1	-
9 Wergonayan	-	3	1	-
10 Selotumpeng	1	1	1	1
11 Sitibentar	-	-	1	-
12 Karanggede	-	-	0	-
13 Kertodeso	-	1	2	1
14 Patukrejomulyo	-	1	1	-
15 Patukgawemulyo	-	1	0	-
16 Mangunranan	-	3	1	-
17 Pekutan	-	2	1	-
18 Wirogaten	-	1	7	1
19 Winong	-	2	-	-
20 Ngabean	-	2	-	-
21 Sarwogadung	1	3	1	1
22 Krubungan	-	1	-	-
Mirit	2	38	22	7

Sumber/Source: Buku Profil Kecamatan Mirit

Tabel 7.1.3 Jumlah Bank KUD dan Koperasi Menurut Desa di Kecamatan Mirit, 2016

Desa/Kelurahan	BRI	BKD	BKK	KUD	Koperasi
(1)	(2)	(3)	(4)	(5)	(6)
1 Mirit Petikusan	-	-	-	-	-
2 Tlogodepok	-	1	1	-	-
3 Mirit	-	1	-	-	-
4 Tlogopragoto	1	1	-	-	-
5 Lembupurwo	-	1	-	-	-
6 Wiromartan	-	1	-	-	-
7 Rowo	-	1	-	-	-
8 Singoyudan	-	1	-	-	-
9 Wergonayan	-	1	-	-	-
10 Selotumpeng	-	1	-	-	-
11 Sitibentar	-	1	-	-	-
12 Karanggede	-	1	-	-	-
13 Kertodeso	-	1	-	-	-
14 Patukrejomulyo	-	1	-	-	-
15 Patukgawemulyo	-	1	-	-	-
16 Mangunranan	-	1	-	-	-
17 Pekutan	-	1	-	-	-
18 Wirogaten	-	1	-	-	-
19 Winong	-	1	-	-	1
20 Ngabean	-	1	-	-	-
21 Sarwogadung	-	1	-	-	-
22 Krubungan	-	1	-	-	-
Mirit	1	21	1	-	1

Sumber/Source: Buku Profil Kecamatan

Tabel 7.1.4 Jumlah Fasilitas Anjungan Tunai Mandiri (ATM) Menurut Desa dan Jenis Bank di Kecamatan Mirit, 2016

Desa/Kelurahan	ATM				
	BRI	BNI	BCA	BKK	Lainnya
(1)	(2)	(3)	(4)	(5)	(6)
1 Mirit Petikusan	-	-	-	-	-
2 Tlogodepok	-	-	-	-	-
3 Mirit	-	-	-	-	-
4 Tlogopragoto	1	-	-	-	-
5 Lembupurwo	-	-	-	-	-
6 Wiromartan	-	-	-	-	-
7 Rowo	-	-	-	-	-
8 Singoyudan	-	-	-	-	-
9 Wergonayan	-	-	-	-	-
10 Selotumpeng	-	-	-	-	-
11 Sitibentar	-	-	-	-	-
12 Karanggede	-	-	-	-	-
13 Kertodeso	-	-	-	-	-
14 Patukrejomulyo	-	-	-	-	-
15 Patukgawemulyo	-	-	-	-	-
16 Mangunranan	-	-	-	-	-
17 Pekutan	-	-	-	-	-
18 Wirogaten	-	-	-	-	-
19 Winong	-	-	-	-	-
20 Ngabean	-	-	-	-	-
21 Sarwogadung	-	-	-	-	-
22 Krubungan	-	-	-	-	-
Mirit	1	-	-	-	-

Sumber/Source: Buku Profil Kecamatan

Tabel 7.1.5 Harga Jual Hasil Pertanian Tanaman Pangan dari Produsen/Petani menurut Komoditasnya di Kecamatan Mirit menurut Bulan Tahun 2016

Bulan	Gabah Kering Giling			Kacang Tanah		Jagung Pipilan Kering (kwt)
	IR 64 (kwt)	Ciherang (kwt)	Lainya (kwt)	Gelondongan (kwt)	Wos (kwt)	
(1)	(2)	(3)	(4)	(5)	(6)	(7)
01 Januari	570 000	570 000	570 000	1 100 000	1 900 000	380 000
02 Februari	520 000	520 000	520 000	1 000 000	1 800 000	370 000
03 Maret	450 000	450 000	450 000	800 000	1 650 000	320 000
04 April	430 000	430 000	430 000	800 000	1 650 000	320 000
05 Mei	430 000	430 000	430 000	900 000	1 800 000	300 000
06 Juni	440 000	440 000	440 000	1 000 000	2 100 000	300 000
07 Juli	450 000	450 000	450 000	1 000 000	2 100 000	300 000
08 Agustus	430 000	430 000	430 000	1 100 000	2 100 000	330 000
09 September	440 000	440 000	440 000	1 100 000	2 200 000	330 000
10 Oktober	460 000	460 000	460 000	1 000 000	2 100 000	300 000
11 Nopember	450 000	450 000	450 000	1 000 000	2 000 000	290 000
12 Desember	440 000	440 000	440 000	900 000	1 800 000	350 000

Sumber/Source: BPS Kebumen (Survei Harga Perdesaan)

Lanjutan : Tabel 7.1.5

Bulan	Cabai Segar				Sayuran Segar	
	Cabai Hijau (kwt)	Merah Besar (kwt)	Merah Keriting (kwt)	Cabai Rawit Campur (kwt)	Oyong/ Gmbas (kwt)	Terong (kwt)
(1)	(8)	(9)	(10)	(11)	(12)	(13)
01 Januari	700 000	800 000	1 100 000	2 000 000	100 000	100 000
02 Februari	1 200 000	1 700 000	2 000 000	1 300 000	300 000	300 000
03 Maret	1 400 000	3 800 000	4 000 000	3 600 000	300 000	330 000
04 April	1 000 000	1 400 000	1 800 000	1 200 000	420 000	300 000
05 Mei	800 000	1 000 000	1 400 000	1 000 000	350 000	320 000
06 Juni	300 000	700 000	900 000	800 000	350 000	350 000
07 Juli	1 300 000	1 400 000	1 500 000	3 300 000	250 000	300 000
08 Agustus	1 000 000	1 200 000	1 500 000	3 500 000	300 000	40 000
09 September	1 200 000	1 600 000	1 900 000	1 300 000	100 000	200 000
10 Oktober	1 000 000	1 500 000	4 000 000	3 500 000	300 000	400 000
11 Nopember	2 000 000	3 000 000	4 500 000	4 800 000	400 000	450 000
12 Desember	2 300 000	2 800 000	3 800 000	5 300 000	480 000	550 000

Sumber/Source: BPS Kebumen (Survei Harga Perdesaan)

Lanjutan : Tabel 7.1.5

Bulan	Sayuran Segar					
	Kacang Panjang (kwt)	Bayam (kwt)	Kangkung (kwt)	Ketimun (kwt)	Tomat Sayur (kwt)	Pare Pahit (kwt)
(1)	(14)	(15)	(16)	(17)	(18)	(19)
01 Januari	200 000	100 000	100 000	80 000	400 000	150 000
02 Februari	400 000	130 000	150 000	400 000	600 000	350 000
03 Maret	320 000	150 000	150 000	100 000	700 000	320 000
04 April	250 000	300 000	150 000	100 000	1 000 000	300 000
05 Mei	250 000	250 000	180 000	250 000	350 000	300 000
06 Juni	100 000	200 000	150 000	100 000	400 000	250 000
07 Juli	300 000	250 000	200 000	200 000	200 000	350 000
08 Agustus	150 000	250 000	200 000	200 000	250 000	300 000
09 September	250 000	230 000	200 000	170 000	400 000	300 000
10 Oktober	400 000	300 000	300 000	250 000	400 000	500 000
11 Nopember	420 000	330 000	320 000	300 000	420 000	450 000
12 Desember	500 000	350 000	340 000	230 000	300 000	500 000

Sumber/Source: BPS Kebumen (Survei Harga Perdesaan)

Lanjutan : Tabel 7.1.5

Bulan	Buah Segar					
	Jeruk Siam (kwt)	Pepaya Calivornia (kwt)	Bengkoang (kwt)	Melon (kwt)	Semangka Merah ada Biji (kwt)	Semangka Kuning ada Biji (kwt)
(1)	(20)	(21)	(22)	(23)	(24)	(25)
01 Januari	1 200 000	270 000	200 000	500 000	300 000	330 000
02 Februari	1 300 000	340 000	450 000	550 000	280 000	280 000
03 Maret	1 300 000	340 000	380 000	600 000	250 000	280 000
04 April	900 000	260 000	300 000	450 000	230 000	250 000
05 Mei	900 000	280 000	300 000	450 000	220 000	250 000
06 Juni	900 000	200 000	250 000	210 000	150 000	180 000
07 Juli	1 000 000	220 000	300 000	350 000	200 000	220 000
08 Agustus	1 000 000	230 000	300 000	400 000	230 000	250 000
09 September	1 000 000	230 000	350 000	450 000	200 000	220 000
10 Oktober	1 000 000	220 000	60 000	200 000	80 000	100 000
11 Nopember	1 100 000	200 000	70 000	350 000	150 000	180 000
12 Desember	1 300 000	200 000	80 000	300 000	110 000	130 000

Sumber/Source: BPS Kebumen (Survei Harga Perdesaan)

Tabel 7.1.6 Harga Beli Bibit Padi, Palawija dan Holtikultura yang di
Table Bayar Petani di Kecamatan Mirit menurut Bulan Tahun 2016

Bulan	Bibit Padi			Bibit Palawija		
	IR 64 (kg)	Ciherang (kg)	Lainya (kg)	Jagung Hibrida NK (kg)	Jagung Hibrida Dua Tongkol (kg)	Kacang Tanah Kering (kg)
(1)	(2)	(3)	(4)	(5)	(6)	(7)
01 Januari	14 000	14 000	14 000	70 000	50 000	12 000
02 Februari	14 000	14 000	14 000	77 000	65 000	12 000
03 Maret	14 000	14 000	14 000	77 000	65 000	10 000
04 April	14 000	14 000	14 000	77 000	65 000	10 000
05 Mei	14 000	14 000	14 000	77 000	65 000	10 000
06 Juni	14 000	14 000	14 000	77 000	65 000	10 000
07 Juli	14 000	14 000	14 000	77 000	65 000	10 000
08 Agustus	14 000	14 000	14 000	77 000	65 000	10 000
09 September	14 000	14 000	14 000	77 000	65 000	13 000
10 Oktober	15 000	15 000	15 000	77 000	65 000	12 000
11 Nopember	15 000	15 000	15 000	79 000	65 000	11 000
12 Desember	15 000	15 000	15 000	79 000	65 000	10 000

Sumber/Source: BPS Kebumen (Survei Harga Perdesaan)

Lanjutan : Tabel 7.1.6

Bulan	Bibit Sayur -Sayuran					
	Cabai Merah Hibrida TM (10 gr)	Cabai Rawit Unggul (10 gr)	Kacang Panjang Hibrida (kg)	Pare Pahit Hibrida (10 gr)	Terong Panjang Hibrida (10 gr)	Ketimun Hibrida (1 ons)
(1)	(8)	(9)	(10)	(11)	(12)	(13)
01 Januari	110 000	36 000	170 000	150 000	400 000	400 000
02 Februari	110 000	37 000	170 000	150 000	400 000	400 000
03 Maret	110 000	37 000	170 000	150 000	400 000	400 000
04 April	110 000	37 000	170 000	150 000	400 000	400 000
05 Mei	110 000	37 000	170 000	150 000	400 000	400 000
06 Juni	110 000	37 000	170 000	150 000	400 000	400 000
07 Juli	110 000	37 000	170 000	150 000	420 000	400 000
08 Agustus	110 000	37 000	170 000	150 000	420 000	400 000
09 September	120 000	37 000	184 000	160 000	420 000	400 000
10 Oktober	120 000	37 000	184 000	160 000	420 000	380 000
11 Nopember	120 000	37 000	184 000	160 000	420 000	380 000
12 Desember	120 000	35 000	184 000	160 000	420 000	380 000

Sumber/Source: BPS Kebumen (Survei Harga Perdesaan)

Tabel 7.1.7 Harga Beli Pupuk dan Obat yang di Bayar Petani di Kecamatan Mirit menurut Bulan Tahun 2016

Bulan	Pupuk			Obat Insektisida		
	Urea (kg)	TSP (kg)	ZA (kg)	Furadan (kg)	Fastak (liter)	Agrimec (100ml)
(1)	(2)	(3)	(4)	(5)	(6)	(7)
01 Januari	2 200	2 500	2 000	20 000	125 000	158 000
02 Februari	2 200	2 500	2 000	20 000	125 000	158 000
03 Maret	2 200	2 500	2 000	20 000	125 000	158 000
04 April	2 200	2 500	2 000	20 000	125 000	158 000
05 Mei	2 200	2 500	2 000	20 000	125 000	158 000
06 Juni	2 200	2 500	2 000	20 000	125 000	158 000
07 Juli	2 200	2 500	2 000	20 000	125 000	158 000
08 Agustus	2 200	2 500	2 000	20 000	125 000	158 000
09 September	2 200	2 500	2 000	20 000	125 000	158 000
10 Oktober	2 200	2 500	2 000	20 000	125 000	158 000
11 Nopember	2 200	2 500	2 000	15 000	125 000	158 000
12 Desember	2 200	2 500	2 000	15 000	125 000	158 000

Sumber/Source: BPS Kebumen (Survei Harga Perdesaan)

Lanjutan : Tabel 7.1.7

Bulan	Obat Herbisida			Bakterisida		
	DMA-6 (liter)	Gramaxon (liter)	Roundup (liter)	Score (liter)	Puanmur (liter)	Stamycin (liter)
(1)	(8)	(9)	(10)	(11)	(12)	(13)
01 Januari	127 500	63 000	120 000	540 000	360 000	900 000
02 Februari	127 500	63 000	120 000	600 000	360 000	900 000
03 Maret	127 500	63 000	120 000	600 000	360 000	900 000
04 April	127 500	63 000	120 000	600 000	360 000	900 000
05 Mei	127 500	63 000	120 000	600 000	360 000	900 000
06 Juni	127 500	63 000	120 000	600 000	360 000	900 000
07 Juli	127 500	63 000	120 000	600 000	360 000	900 000
08 Agustus	127 500	63 000	120 000	600 000	360 000	900 000
09 September	127 500	63 000	120 000	600 000	360 000	900 000
10 Oktober	127 500	63 000	120 000	600 000	360 000	900 000
11 Nopember	127 500	63 000	120 000	600 000	360 000	900 000
12 Desember	127 500	63 000	120 000	600 000	360 000	900 000

umber/Source: BPS Kebumen (Survei Harga Perdesaan)

Tabel 7.1.8 Harga Barang Modal di Bayar Petani di Kecamatan Mirit menurut Bulan Tahun 2016

Bulan	Barang Modal					
	Tampah/ Nyiru	Karung Plastik	Cangkul Pandai besi	Cangkul Pabrik	Arit/Sabit	Golok/ parang
(1)	(2)	(3)	(4)	(5)	(6)	(7)
01 Januari	25 000	3 000	100 000	70 000	50 000	40 000
02 Februari	25 000	3 000	100 000	70 000	50 000	40 000
03 Maret	25 000	3 000	100 000	70 000	50 000	40 000
04 April	25 000	3 000	100 000	70 000	50 000	40 000
05 Mei	25 000	3 000	100 000	70 000	50 000	40 000
06 Juni	25 000	3 000	100 000	70 000	50 000	40 000
07 Juli	25 000	3 000	100 000	70 000	50 000	40 000
08 Agustus	25 000	3 000	100 000	70 000	50 000	40 000
09 September	25 000	3 000	100 000	70 000	50 000	50 000
10 Oktober	25 000	3 000	100 000	70 000	50 000	50 000
11 Nopember	25 000	3 000	100 000	70 000	50 000	50 000
12 Desember	25 000	3 000	100 000	70 000	50 000	50 000

Sumber/Source: BPS Kebumen (Survei Harga Perdesaan)

Lanjutan : Tabel 7.1.8

Bulan	Barang Modal					
	Ember Plastk	Mesin Pompa Air	Kereta dorong	Sprayer	Terpal	Traktor Tangan Kubota
(1)	(8)	(9)	(10)	(11)	(12)	(13)
01 Januari	15 000	3 000 000	430 000	500 000	150 000	23 000 000
02 Februari	15 000	3 000 000	450 000	500 000	150 000	23 000 000
03 Maret	15 000	3 000 000	450 000	500 000	150 000	23 000 000
04 April	15 000	3 000 000	450 000	500 000	150 000	23 000 000
05 Mei	15 000	3 300 000	450 000	600 000	150 000	23 000 000
06 Juni	20 000	3 300 000	450 000	600 000	150 000	25 000 000
07 Juli	20 000	3 300 000	480 000	600 000	150 000	25 000 000
08 Agustus	20 000	3 300 000	480 000	600 000	150 000	25 000 000
09 September	20 000	3 300 000	480 000	600 000	150 000	25 000 000
10 Oktober	20 000	3 300 000	480 000	600 000	150 000	25 000 000
11 Nopember	20 000	3 300 000	480 000	785 000	150 000	25 000 000
12 Desember	20 000	3 300 000	480 000	785 000	150 000	25 000 000

Source: BPS Kebumen (Survei Harga Perdesaan)

<http://kebumenkab.bps.go.id>

Hotel dan Pariwisata

Hotel and Tourism

8



<http://kebumenkab.bps.go.id>

ULASAN

Obyek wisata yang potensi di wilayah Kecamatan Mirit sampai Tahun 2016 belum di kelola dan di kembangkan oleh Pemerintah Daerah maupun pihak swasta, Tempat wisata musiman yang banyak pengunjungnya adalah pantai Laguna yang berada di desa Lembupurwo dan Pantai Mirit Petikusan, Pengunjung wisata masih di dominasi oleh wisatawan lokal yang banyak berkunjung pada musim lebaran dan hari Minggu maupun hari libur. Jumlah Wisatawan selama Tahun 2016 mencapai 22.880 Pengunjung meningkat dari tahun tahun sebelumnya.

<http://kebumenkab.bps.go.id>

Tabel 8.1.1 Jumlah Restoran/Rumah Makan Menurut Desa di Kecamatan Mirit, 2014, 2015 dan 2016

Desa/Kelurahan	2014	2015	2016
(1)	(2)	(3)	(4)
1 Mirit Petikusan	-	-	-
2 Tlogodepok	-	-	-
3 Mirit	-	-	-
4 Tlogopragoto	-	-	-
5 Lembupurwo	-	-	1
6 Wiromartan	-	-	-
7 Rowo	-	-	-
8 Singoyudan	-	-	-
9 Wergonayan	-	-	-
10 Selotumpeng	-	-	-
11 Sitibentar	-	-	-
12 Karanggede	-	-	-
13 Kertodeso	-	-	-
14 Patukrejomulyo	-	-	-
15 Patukgawemulyo	-	-	-
16 Mangunranan	1	1	1
17 Pekutan	-	-	-
18 Wirogaten	-	-	-
19 Winong	-	-	-
20 Ngabean	-	-	-
21 Sarwogadung	-	-	-
22 Krubungan	-	-	-
Mirit	1	1	2

Sumber/Source: Buku Profil Kecamatan Mirit

Tabel 8.1.2 Jumlah Restoran/Rumah Makan Menurut Desa di Kecamatan Mirit, 2014, 2015 dan 2016

Desa/Kelurahan	Penyedia Akomodasi Makan/Minum			
	Rumah Makan	Warung Makan	Kedai Makan Minum	Catring/Lainya
(1)	(2)	(3)	(4)	(5)
1 Mirit Petikusan	-	2	1	-
2 Tlogodepok	-	4	4	2
3 Mirit	-	1	5	-
4 Tlogopragoto	-	6	6	1
5 Lembupurwo	1	6	17	1
6 Wiromartan	-	3	2	-
7 Rowo	-	1	1	-
8 Singoyudan	-	-	1	-
9 Wergonayan	-	-	1	-
10 Selotumpeng	-	-	-	-
11 Sitibentar	-	1	1	-
12 Karanggede	-	2	-	-
13 Kertodeso	-	-	2	1
14 Patukrejomulyo	-	-	-	-
15 Patukgawemulyo	-	-	1	-
16 Mangunranan	1	1	2	-
17 Pekutan	-	1	1	-
18 Wirogaten	-	-	1	-
19 Winong	-	-	4	-
20 Ngabean	-	-	1	-
21 Sarwogadung	-	2	1	-
22 Krubungan	-	-	-	-
Mirit	2	30	52	5

Sumber/Source: Buku Profil Kecamatan Mirit

Tabel 8.1.3 Jumlah Wisatawan Mancanegara dan Domestik di Pantai Mirit Petikusan dan Pantai Laguna Desa lembupurwo Kecamatan Mirit, 2011–2016

Tahun <i>Year</i>	Wisatawan <i>Visitors</i>		Jumlah <i>Total</i>
	Mancanegara <i>International</i>	Domestic <i>Domestic</i>	
(1)	(2)	(3)	(4)
2011	0	12 680	12 680
2012	0	16 450	16 450
2013	0	17 750	17 750
2014	0	18 620	18 620
2015	0	19 040	19 040
2016	0	22 880	22 880

Sumber/Source: Profil Kecamatan Mirit

Tabel 8.1.4 Banyaknya Obyek Wisata Musiman dan Jumlah Pengunjung di Kecamatan Mirit Tahun 2016

Desa/Kelurahan	Obyek Wisata Musiman	Tempat Wisata	Jumlah Pengunjung
(1)	(2)	(3)	(4)
1 Mirit Petikusan	Pantai Mirit Petikusan	1	4 420
2 Tlogodepok		-	
3 Mirit		-	
4 Tlogopragoto		-	
5 Lembupurwo	Pantai Laguna Lembupurwo	1	18 460
6 Wiromartan		-	
7 Rowo		-	
8 Singoyudan		-	
9 Wergonayan		-	
10 Selotumpeng		-	
11 Sitibentar		-	
12 Karanggede		-	
13 Kertodeso		-	
14 Patukrejomulyo		-	
15 Patukgawemulyo		-	
16 Mangunranan		-	
17 Pekutan		-	
18 Wirogaten		-	
19 Winong		-	
20 Ngabean		-	
21 Sarwogadung		-	
22 Krubungan		-	
Mirit		2	22 880

Sumber/Source: Profil Kecamatan Mirit

<http://kebumenkab.bps.go.id>

Transportasi dan Komunikasi

9

Mobil Pribadi

365 unit



Jumlah Sepeda Motor

14.166 Unit



Sepeda

14.931 Unit



<http://kebumenkab.bps.go.id>

ULASAN

Kecamatan Mirit merupakan pintu gerbang untuk masuk ke Kabupaten Kebumen terutama untuk jalan selatan selatan dari Yogyakarta – Cilacap. Jalan di Kecamatan Mirit menurut permukaan jalan aspal 82,4 Km, jalan diperkeras 29 km dan jalan masih tanah 36,3 km. Menurut kondisinya jalan kondisi baik 57 ,1 km kondisi sedang 25,2 dan kondisi rusak 28,1 km,

Jumlah kendaraan bermotor di Kecamatan Mirit pada tahun 2016 dapat dirinci sebagai berikut: mobil penumpang sebanyak 14 buah, truk/pick Up sebanyak 175 buah mobil Pribadi 365 buah sedangkan sepeda motor 14.166 buah. Kendaraan tidak bermotor becak 65 buah, dokar/andong 23 buah dan sepeda 14.931 buah.

<http://kebumenkab.bps.go.id>

Tabel 9.1.1 Panjang Jalan Menurut Subdistrict dan Jenis Permukaan Jalan di Kecamatan Mirit (km), 2016

Desa/Kelurahan	Jenis Permukaan Jalan			Jumlah Total
	Aspal	Diperkeras/ Paving/ Kerikil	Tanah/ Lainnya	
(1)	(2)	(3)	(4)	(5)
1 Mirit Petikusan	4,6	1,6	4,5	10,7
2 Tlogodepok	6,8	2,8	7,4	17,0
3 Mirit	4,3	1,2	3,8	9,3
4 Tlogopragoto	5,4	1,4	3,3	10,1
5 Lembupurwo	5,6	3,5	7,1	16,2
6 Wiromartan	4,2	0,6	0,8	5,6
7 Rowo	2,0	0,3	0,3	2,6
8 Singoyudan	1,8	0,6	1,0	3,4
9 Wergonayan	3,4	0,8	0,8	5,0
10 Selotumpeng	2,6	1,4	0,8	4,8
11 Sitibentar	3,3	1,2	0,7	5,2
12 Karanggede	3,6	1,6	0,4	5,6
13 Kertodeso	4,4	1,6	0,6	6,6
14 Patukrejomulyo	1,3	1,1	0,2	2,6
15 Patukgawemulyo	3,4	1,7	0,7	5,8
16 Mangunranan	3,7	0,9	0,4	5,0
17 Pekutan	3,3	1,2	0,5	5,0
18 Wirogaten	3,9	1,6	1,3	6,8
19 Winong	4,2	0,6	0,4	5,2
20 Ngabean	4,8	1,6	0,7	7,1
21 Sarwogadung	4,2	1,1	0,4	5,7
22 Krubungan	1,6	0,6	0,2	2,4
Mirit	82,4	29,0	36,3	147,7

Sumber/Source: Buku Profil Kecamatan Mirit

Tabel 9.1.2 Jumlah Kendaraan Bermotor dan Tidak Bermotor Menurut Desa dan Jenis Kendaraan di Kecamatan Mirit, 2016

Desa/Kelurahan	Jenis Kendaraan			
	Mobil Penumpang Bus/Minibus	Angkudes	Truk/Pick Up	Mobil Pribadi
(1)	(2)	(3)	(4)	(5)
1 Mirit Petikusan	-	-	11	9
2 Tlogodepok	-	2	7	13
3 Mirit	-	-	5	11
4 Tlogopragoto	1	4	8	16
5 Lembupurwo	-	3	14	12
6 Wiromartan	-	-	6	19
7 Rowo	-	1	8	18
8 Singoyudan	-	-	6	9
9 Wergonayan	1	2	8	12
10 Selotumpeng	-	2	7	14
11 Sitibentar	-	2	7	21
12 Karanggede	-	1	6	13
13 Kertodeso	-	-	8	11
14 Patukrejomulyo	-	-	4	9
15 Patukgawemulyo	8	2	8	16
16 Mangunranan	-	-	9	21
17 Pekutan	-	1	6	20
18 Wirogaten	-	-	11	26
19 Winong	-	-	5	22
20 Ngabean	-	-	16	23
21 Sarwogadung	4	2	9	41
22 Krubungan	-	-	6	9
Mirit	14	22	175	365

Sumber/Source: Buku Profil Kecamatan Mirit

Lanjutan : Tabel 9.1.2

Desa/Kelurahan	Jenis Kendaraan			
	Becak	Dokar/Ando ng	Sepeda Motor	Sepeda
(1)	(2)	(3)	(4)	(5)
1 Mirit Petikusan	1	-	446	491
2 Tlogodepok	3	-	788	867
3 Mirit	3	-	514	566
4 Tlogopragoto	5	-	557	613
5 Lembupurwo	3	-	1 092	1 201
6 Wiromartan	2	2	518	569
7 Rowo	3	3	546	601
8 Singoyudan	-	4	388	427
9 Wergonayan	2	3	622	684
10 Selotumpeng	3	-	774	851
11 Sitibentar	3	-	609	670
12 Karanggede	-	-	491	539
13 Kertodeso	2	1	946	1 137
14 Patukrejomulyo	1	-	356	392
15 Patukgawemulyo	-	2	562	618
16 Mangunranan	2	-	676	744
17 Pekutan	2	2	641	703
18 Wirogaten	3	-	598	1 053
19 Winong	3	4	603	611
20 Ngabean	7	-	1 142	167
21 Sarwogadung	15	2	956	1 052
22 Krubungan	2	-	341	375
Mirit	65	23	14 166	14 931

Sumber/Source: Buku Profil Kecamatan Mirit

Keuangan Daerah dan Harga

Local Finance and Price

10



ULASAN

Keuangan Desa

Gambaran Keuangan Desa di Kecamatan Mirit dapat di lihat Pendapatan sebesar Rp.21.096.667.900,- yang terdiri dari komponen Pendapatan Asli Daerah (PADes) hanya berjumlah Rp.940.476.500,- terdiri dari bengkak (83,88%), kemakmuran (10,50 %), BUMDes (5,25%) dan Lainnya (0,37 %) pendapatan Transfer baik dari Pemerintah Pusat, Pemerintah Provinsi maupun pemerintah Kabupaten sebesar Rp.20.156.191.400,- dengan rincian sumber dana Alokasi Dana Desa (ADD) sebesar 29,97 Persen, Dana Desa (DD) sebesar 67,63 persen, Bantuan keuangan Provinsi (BanProv) sebesar 0,55 persen, Bagi Hasil Pajak daerah 1,36 Persen sedangkan bagi hasil retribusi sebesar 0,49 persen, Dari 22 desa di Kecamatan Mirit di rata-rata keuangan setiap desa Rp.958.939.450 ;

10.1 KEUANGAN DESA

Tabel 10.1.1 Pendapatan Asli Desa (PADes) di Kecamatan Mirit menurut Desa Tahun 2016

Desa/Kelurahan	Tanah Kas Desa			BUMDes	Jumlah
	Bengkok	Kemakmuran	Lainnya		
(1)	(2)	(3)	(4)	(5)	(6)
1 Mirit Petikusan	26 848 000	-	-	-	26 848 000
2 Tlogodepok	27 810 000	3 675 000	2 580 000	-	34 065 000
3 Mirit	6 022 000	468 000	-	-	6 490 000
4 Tlogopragoto	14 137 500	3 000 000	15 570 000	-	32 707 500
5 Lembupurwo	30 790 000	-	-	-	30 790 000
6 Wiromartan	11 623 000	-	1 000 000	-	12 623 000
7 Rowo	16 218 000	-	-	-	16 218 000
8 Singoyudan	12 366 000	4 600 000	-	-	16 966 000
9 Wergonayan	23 325 000	9 200 000	-	-	32 525 000
10 Selotumpeng	19 930 000	480 000	5 145 000	-	25 555 000
11 Sitibentar	22 802 000	3 948 000	-	-	26 750 000
12 Karanggede	67 480 000	-	-	1 000 000	68 480 000
13 Kertodeso	41 860 000	5 200 000	5 000 000	-	52 060 000
14 Patukrejomulyo	19 602 000	-	-	-	19 602 000
15 Patukgawemulyo	42 440 000	-	-	1 200 000	43 640 000
16 Mangunranan	39 732 000	7 200 000	-	-	46 932 000
17 Pekutan	61 953 000	11 100 000	-	150 000	73 203 000
18 Wirogaten	103 000 000	-	8 400 000	-	111 400 000
19 Winong	37 475 000	14 400 000	-	1 100 000	52 975 000
20 Ngabean	80 757 000	7 600 000	8 600 000	-	96 957 000
21 Sarwogadung	50 640 000	23 850 000	-	-	74 490 000
22 Krubungan	32 100 000	4 000 000	3 100 000	-	39 200 000
Mirit	788 910 500	98 721 000	49 395 000	3 450 000	940 476 500

Sumber/Source: Kantor Kecamatan Mirit

Tabel 10.1.2 Banyaknya Alokasi Dana Desa (ADD) dan Dana Desa (DD) Bantuan Keuangan Provinsi, Bagihasil Pajak dan Retrebusi menurut Desa di Kecamatan Mirit 2016

Desa/Kelurahan	Alokasi Dana Desa	Dana Desa	Bantuan Keuangan
	(ADD) Rp.	(DD) Rp.	Provinsi Rp.
(1)	(2)	(3)	(4)
1 Mirit Petikusan	270 885 300	612 224 000	5 000 000
2 Tlogodepok	297 375 100	631 530 000	5 000 000
3 Mirit	254 423 300	615 402 000	5 000 000
4 Tlogopragoto	262 903 400	616 458 000	5 000 000
5 Lembupurwo	351 186 200	655 388 000	5 000 000
6 Wiromartan	268 915 900	606 552 000	5 000 000
7 Rowo	254 766 900	606 347 000	5 000 000
8 Singoyudan	253 277 900	615 505 000	5 000 000
9 Wergonayan	281 748 000	623 721 000	5 000 000
10 Selotumpeng	299 631 100	639 920 000	5 000 000
11 Sitibentar	276 644 500	626 383 000	5 000 000
12 Karanggede	249 373 400	607 151 000	5 000 000
13 Kertodeso	297 589 300	632 724 000	5 000 000
14 Patukrejomulyo	241 027 500	610 773 000	5 000 000
15 Patukgawemulyo	267 210 400	613 304 000	5 000 000
16 Mangunranan	275 846 900	620 559 000	5 000 000
17 Pekutan	301 179 300	633 852 000	5 000 000
18 Wirogaten	257 942 400	609 169 000	5 000 000
19 Winong	243 790 800	596 627 000	5 000 000
20 Ngabean	314 812 600	635 875 000	5 000 000
21 Sarwogadung	288 195 700	617 804 000	5 000 000
22 Krubungan	231 568 100	604 795 000	5 000 000
Mirit	6 040 294 000	13 632 063 000	110 000 000

Sumber/Source: Kantor Kecamatan Mirit

Lanjutan : Tabel 10.1.2

Desa/Kelurahan	Bagi Hasil Pajak	Bagi Hasil Retrebusi	Total Keuangan Desa
	(PHP) Rp.	(BHR) Rp.	Rp.
(1)	(5)	(6)	(7)
1 Mirit Petikusan	11 840 500	4 320 400	904 270 200
2 Tlogodepok	12 199 800	4 320 400	950 425 300
3 Mirit	11 523 300	4 320 400	890 669 000
4 Tlogopragoto	11 868 800	8 184 300	904 414 500
5 Lembupurwo	12 886 700	4 320 400	1 028 781 300
6 Wiromartan	12 117 900	4 320 400	896 906 200
7 Rowo	11 763 500	4 798 400	882 675 800
8 Singoyudan	12 200 200	4 320 400	890 303 500
9 Wergonayan	12 529 600	4 320 400	927 319 000
10 Selotumpeng	13 061 300	4 320 400	961 932 800
11 Sitibentar	12 543 100	4 320 400	924 891 000
12 Karanggede	12 804 200	4 320 400	878 649 000
13 Kertodeso	12 527 200	4 320 400	952 160 900
14 Patukrejomulyo	12 426 600	4 320 400	873 547 500
15 Patukgawemulyo	12 727 100	4 320 400	902 561 900
16 Mangunranan	12 429 500	4 320 400	918 155 800
17 Pekutan	14 292 200	4 320 400	958 643 900
18 Wirogaten	12 323 900	4 320 400	888 755 700
19 Winong	12 489 000	4 320 400	862 227 200
20 Ngabean	13 706 000	4 320 400	973 714 000
21 Sarwogadung	12 302 600	4 320 400	927 622 700
22 Krubungan	11 880 700	4 320 400	857 564 200
Mirit	274 443 700	99 390 700	20 156 191 400

Sumber/Source: Kantor Kecamatan Mirit

Tabel 10.1.3 Pagu Pajak Bumi dan Bangunan menurut Desa di Kecamatan Mirit Tahun 2016
Table

Desa/Kelurahan	Pajak Bumi dan Bangunan			
	STTS	Baku	Bayar	Sisa
(1)	(2)	(3)	(4)	(5)
1 Mirit Petikusan	2 304	20 013 842	20 013 842	-
2 Tlogodepok	3 199	31 451 286	31 451 286	-
3 Mirit	1 661	12 709 787	12 709 787	-
4 Tlogopragoto	1 329	22 296 907	22 296 907	-
5 Lembupurwo	3 102	57 571 835	57 571 835	-
6 Wiromartan	1 514	29 736 147	29 736 147	-
7 Rowo	1 778	22 401 666	22 401 666	-
8 Singoyudan	1 719	28 555 719	28 555 719	-
9 Wergonayan	2 121	36 399 755	36 399 755	-
10 Selotumpeng	2 182	52 229 373	52 229 373	-
11 Sitibentar	1 979	43 058 277	43 058 277	-
12 Karanggede	2 184	48 049 605	48 049 605	-
13 Kertodeso	3 318	38 668 836	38 668 836	-
14 Patukrejomulyo	1 459	40 948 190	40 948 190	-
15 Patukgawemulyo	2 143	50 111 232	50 111 232	-
16 Mangunranan	2 588	38 263 700	38 263 700	-
17 Pekutan	2 479	36 644 120	36 644 120	-
18 Wirogaten	4 588	92 968 542	92 968 542	-
19 Winong	2 410	38 797 468	38 797 468	-
20 Ngabean	4 767	77 113 001	77 113 001	-
21 Sarwogadung	4 261	36 371 378	36 371 378	-
22 Krubungan	1 620	22 766 634	22 766 634	-
Mirit	54 705	877 127 300	877 127 300	-

Sumber/Source: Kantor Kecamatan Mirit

DATA

MENCERDASKAN BANGSA



**BADAN PUSAT STATISTIK
KABUPATEN KEBUMEN**

Jl. Arungbinang No. 17 A Kebumen 54321 Telp/Fax : (0287) 381163
Website : kebumenkab.bps.go.id email : bps3305@bps.go.id