

**STATISTIK
KECAMATAN SEMBILAN KOTO
2015**

<http://dharmasrayakab.bps.go.id>



**BADAN PUSAT STATISTIK
KABUPATEN DHARMASRAYA**

STATISTIK DAERAH KECAMATAN SEMBILAN KOTO 2015

No. Publikasi : 1311.1532

Katalog BPS : 1101002.1311.041

ISSN :

Ukuran Buku : 15 cm x 21 cm

Jumlah Halaman : 17 Halaman

Naskah :

Plt. Koordinator Statistik Kecamatan Sembilan Koto

Gambar Kulit

Seksi Neraca Wilayah dan Analisis

Diterbitkan Oleh :

Badan Pusat Statistik Kabupaten Dharmasraya

Boleh dikutip dengan menyebutkan sumber



Kata Pengantar

Publikasi **Statistik Kecamatan Sembilan Koto** merupakan publikasi yang diterbitkan oleh Badan Pusat Statistik Kabupaten Dharmasraya yang berisi berbagai informasi terpilih seputar Kecamatan Sembilan Koto yang dianalisis secara sederhana untuk membantu para pengguna data memahami perkembangan pembangunan dan potensi yang ada di Kecamatan Sembilan Koto.

Publikasi Statistik Kecamatan Sembilan Koto disusun untuk melengkapi publikasi-publikasi terbitan Badan Pusat Statistik yang sudah terbit secara rutin setiap tahun. Berbeda dengan publikasi sejenis seperti Kecamatan Sembilan Koto Dalam Angka, publikasi ini lebih menekankan kepada analisis deskriptif sederhana, ringkas dan mudah dipahami.

Disadari bahwa publikasi ini mungkin masih sarat dengan kekurangan. Oleh sebab itu kritik dan saran yang membangun dari berbagai pihak kami harapkan untuk penyempurnaan di masa mendatang.

Semoga publikasi ini mampu menjawab kebutuhan para pengguna data sekalian.

Kepala Badan Pusat Statistik
Kabupaten Dharmasraya,

Ir. Mukhdam



DAFTAR ISI

1. Geografi dan Iklim	1
2. Pemerintahan	3
3. Penduduk	4
4. Pendidikan	6
5. Kesehatan	8
6. Sosial	9
7. Pertanian	11
8. Perhubungan dan Komunikasi	13
9. Pajak Bumi dan Bangunan	14

Lampiran Tabel

GEOGRAFI DAN IKLIM

*Sembilan Koto mendapat 16,54% dari luas Dharmasraya
Dengan rata-rata hari hujan mencapai
121 hari/tahun selama 2014*

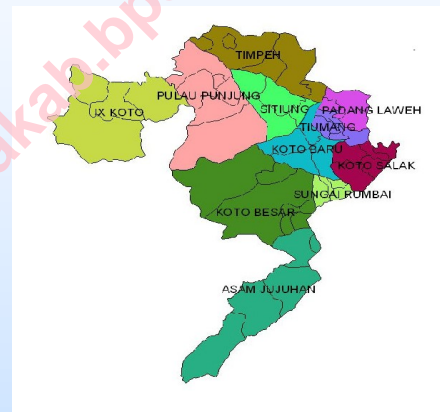
1

Kecamatan Sembilan Koto merupakan kecamatan pemekaran dari kecamatan Pulau Punjung. Kecamatan Sembilan Koto berada pada posisi Geografis $101^{\circ} 09' 21'' - 0^{\circ} 26' 50''$ BT dan $0^{\circ} 54' 20'' - 0^{\circ} 09' 06''$ LS. Di sebelah utara Kecamatan Sembilan Koto berbatasan dengan Kabupaten Sijunjung dan Kabupaten Solok, di sebelah barat berbatasan dengan Kabupaten Solok, sebelah selatan berbatasan dengan Kecamatan Solok Selatan dan di sebelah timur berbatasan dengan Kecamatan Sembilan Koto dan Kabupaten Solok Selatan.

●●●Tahukah Anda?

Setelah adanya perubahan luas wilayah, ternyata Sembilan Koto adalah Kecamatan terluas kedua dari 11 kecamatan di Kabupaten Dharmasraya

Kecamatan Sembilan Koto dalam Peta Dharmasraya



Statistik Geografis Sembilan Koto

Uraian	2012
Garis Lintang	$0^{\circ} 54' 20''$ LS - $0^{\circ} 09' 06''$ LS
Garis Bujur	$101^{\circ} 09' 21''$ BT - $101^{\circ} 26' 50''$ BT
Batas Wilayah:	
Sebelah Utara	» Kab. Sijunjung » Kab. Solok
Sebelah Selatan	» Kab. Solok Selatan
Sebelah Barat	» Kab. Solok
Sebelah Timur	» Kec. Pulau Punjung » Kab. Solok Selatan

GEOGRAFI DAN IKLIM

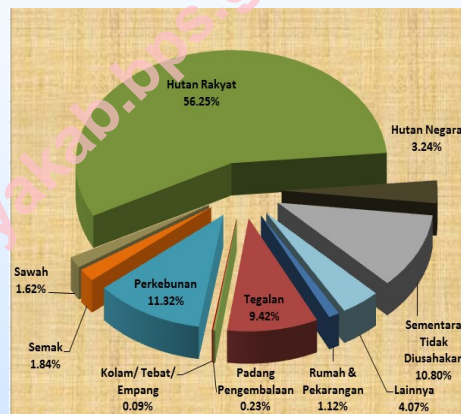
Luas Hutan di Sembilan Koto lebih dari 56 % dari luas lahan di Kecamatan Sembilan Koto

1

Keadaan geografis merupakan keadaan suatu wilayah atau daerah dilihat dari kenyataan di permukaan bumi. Keadaan geografis ini mempunyai arti penting dalam kaitannya dengan iklim dan perekonomian.

Luas Kecamatan Sembilan Koto mencapai 500,50 KM². Lebih dari 56 % lahannya masih berupa hutan rakyat. Pada tahun 2014, lahan yang sudah dimanfaatkan sebagian besar untuk perkebunan yang mencapai 5.665 hektar atau sekitar 11.32 %. Sementara itu, luas tegalan tercatat 4.714 hektar atau sekitar 9.42 %. Lahan yang dimanfaatkan untuk areal persawahan hanya 812 hektar atau hanya 1,62 % dari luas Kecamatan Sembilan Koto.

Persentase Penggunaan Lahan



Sumber : Sembilan Koto Dalam Angka 2015

Luas Lahan Menurut Penggunaannya

Penggunaan Lahan	Luas (Ha)	Persentase (%)
Rumah & Pekarangan	562	1.12
Tegalan	4 714	9.42
Padang Pengembalaan	114	0.23
Kolam/ Tebat/ Empang	44	0.09
Perkebunan	5 665	11.32
Semak	922	1.84
Sawah	812	1.62
Hutan Rakyat	28 151	56.25
Hutan Negara	1 624	3.24
Sementara Tidak Diusahakan	5 406	10.80
Lainnya	2 036	4.07
Jumlah	50 050	100.00

Sumber : Sembilan Koto Dalam Angka 2015

PEMERINTAHAN

Terdapat 4 Nagari dan 21 Jorong di dalam wilayah administrasi Kecamatan Sembilan Koto

2

Nagari adalah kesatuan masyarakat hukum adat yang memiliki batas-batas wilayah tertentu, dan berwenang untuk mengatur dan mengurus kepentingan masyarakat setempat berdasarkan filosofi adat Minangkabau (*Adat Basandi Syarak, Syarak Basandi Kitabullah*) dan atau berdasarkan asal-usul dan adat istiadat setempat dalam wilayah Provinsi Sumatera Barat. Nagari dipimpin oleh seorang Wali Nagari yang dipilih langsung oleh warga setempat.

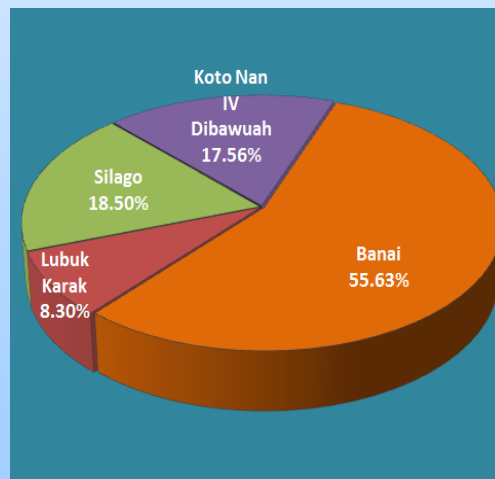
Jorong adalah pemerintahan yang merupakan bagian dari wilayah Nagari. Jorong dipimpin oleh seorang Wali Jorong.

Nama-nama nagari di Kecamatan Sembilan Koto

Nagari Banai
Nagari Lubuk Karak
Nagari Silago
Nagari Koto Nan IV Dibawah

Sumber : Sembilan Koto Dalam Angka 2015

Komposisi Luas nagari di Kecamatan Sembilan Koto



Sumber : Sembilan Koto Dalam Angka 2015



PENDUDUK

3

Pada tahun 2014, jumlah penduduk di Kecamatan Sembilan Koto berjumlah 8.148 jiwa

Penduduk adalah semua orang yang berdomisili di wilayah geografis tertentu selama 6 bulan atau lebih dan atau kurang dari 6 bulan tapi bertujuan menetap.

Jumlah penduduk di kecamatan Sembilan Koto pada tahun 2014 tercatat sebanyak 8.148 jiwa, yang terdiri dari 4.117 jiwa laki-laki dan 4.031 jiwa perempuan.

Sebaran penduduk terbesar terdapat di Nagari Banai dengan jumlah penduduk mencapai 2.838 jiwa. Sedangkan Nagari Lubuk Karak merupakan nagari dengan sebaran penduduk terkecil dengan jumlah penduduk hanya 1.093 jiwa.

●●● Tahukah Anda?

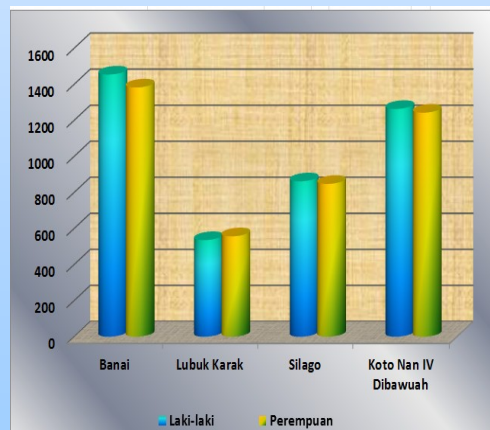
Sembilan Koto adalah Kecamatan dengan jumlah penduduk terkecil kedua di Kabupaten Dharmasraya

Perkembangan Jumlah Penduduk Menurut Nagari

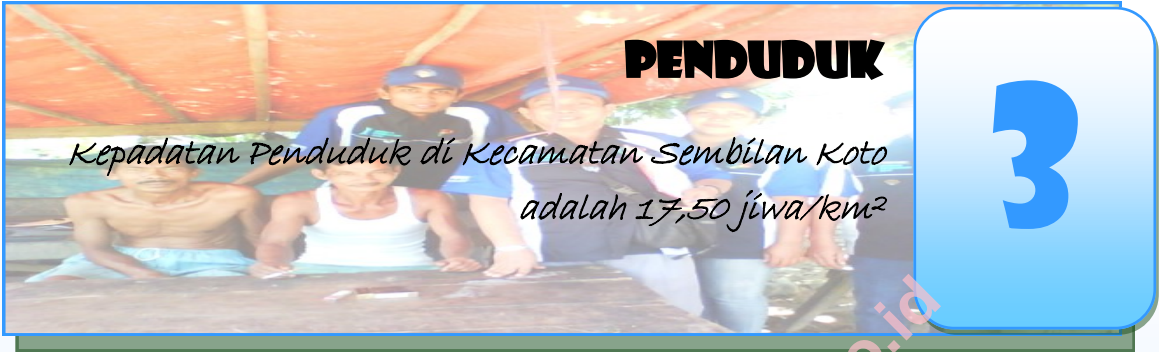
Nagari	2012	2013	2014
Banai	2.705	2.773	2.838
Lubuk Karak	1.041	1.067	1.093
Silago	1.628	1.670	1.710
Koto Nan IV Dibawah	2.387	2.448	2.507
Kec. Sembilan Koto	7.761	7.544	8.148

Sumber : Sembilan Koto Dalam Angka 2015

Penduduk Menurut Jenis Kelamin dan Nagari



Sumber : Sembilan Koto Dalam Angka 2015



PENDUDUK

Kepadatan Penduduk di Kecamatan Sembilan Koto adalah 17,50 jiwa/km²



Sumber utama data kependudukan adalah sensus penduduk, yang dilaksanakan setiap sepuluh tahun sekali. Sensus telah dilaksanakan pada tahun 1961, 1971, 1980, 1990, 2000, dan 2010. Untuk memenuhi data penduduk di antara periode sensus, BPS melakukan Survei Penduduk Antar Sensus (SUPAS).

Kepadatan penduduk di Kecamatan Sembilan Koto hanya 16,28 jiwa/km². Nagari terpadat adalah Nagari Koto Nan IV Dibawah dengan kepadatan 21,58 jiwa/km². Sedangkan yang paling jarang penduduknya di Nagari Banai yakni 12,55 jiwa/km².

●●●Tahukah Anda?
Sembilan Koto adalah kecamatan dengan sebaran penduduk terjarang di Kabupaten Dharmasraya .

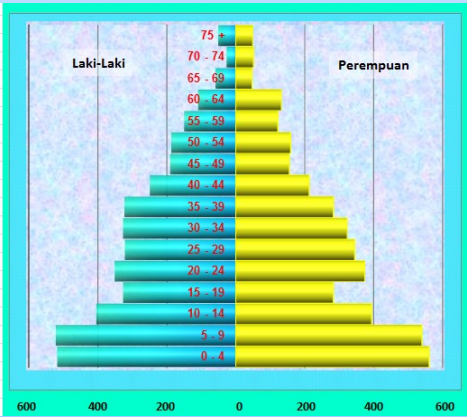
Statistik Daerah Kecamatan Sembilan Koto

Kepadatan Penduduk Menurut Nagari

Nagari	Luas (KM ²)	Kepadatan (Jiwa/KM ²)
Banai	226.09	12.55
Lubuk Karak	51.01	21.43
Silago	107.25	15.94
Koto Nan IV Dibawah	116.15	21.58
Kec. Sembilan Koto	500.50	16.28

Sumber : Sembilan Koto Dalam Angka 2015

Piramida Penduduk Menurut Kelompok Umur



Sumber : Sembilan Koto Dalam Angka 2015



PENDIDIKAN

4

Pada tahun 2014 Kecamatan Sembilan Koto telah memiliki SMA Negeri

Pendidikan merupakan upaya nyata untuk memfasilitasi individu lain, dalam mencapai kemandirian serta kematangan mentalnya sehingga dapat bertahan (*survive*) didalam kompetisi kehidupannya.

Jadi pendidikan merupakan hal yang sangat penting dalam meningkatkan kemampuan dan kecerdasan seorang individu.

Di Kecamatan Sembilan Koto, pada tahun 2014 tercatat jumlah Taman Kanak-Kanak (TK) sebanyak 12 unit, jumlah Sekolah Dasar (SD) negeri sebanyak 14 unit, jumlah Sekolah Menengah Pertama (SMP) negeri sebanyak 3 (tujuh) unit dan jumlah Sekolah Menengah Atas (SMA) negeri sebanyak 1 (satu) unit.

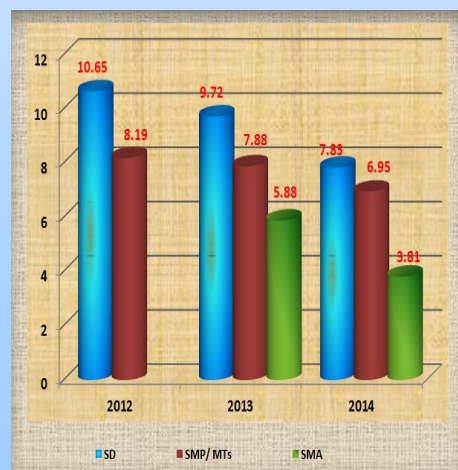
Dengan adanya SMA di kecamatan ini diharapkan mampu menambah minat masyarakat untuk melanjutkan pendidikan ke jenjang yang lebih tinggi.

Jumlah Sekolah Negeri Menurut Nagari dan Jenjang Pendidikan

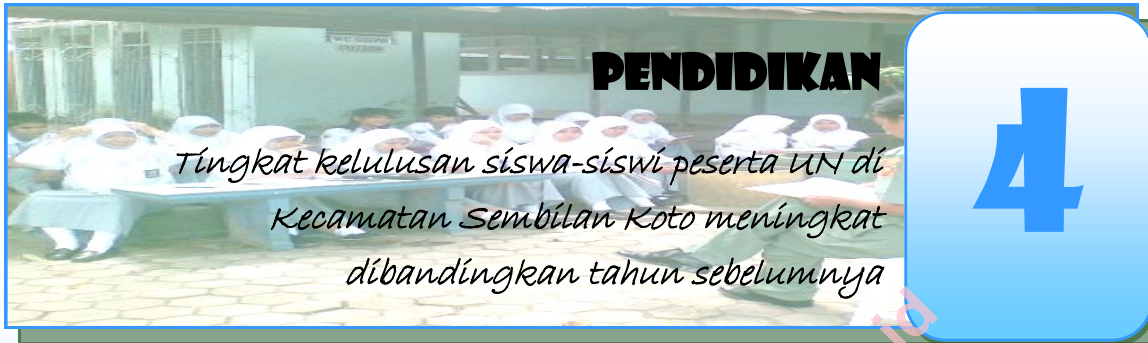
Nagari	SD/MI	SMP/Mts	SMA/MA/SMK
Banai	5	1	-
Lubuk Karak	2	-	-
Silago	3	1	1
Koto Nan IV Dibawah	4	1	-
Kec. Sembilan Koto	14	3	1

Sumber : Sembilan Koto Dalam Angka 2015

Perkembangan Rasio Murid dan Guru Sekolah Negeri Menurut Jenjang Pendidikan



Sumber : Sembilan Koto Dalam Angka 2015



Tingkat kelulusan siswa-siswi peserta UN di Kecamatan Sembilan Koto meningkat dibandingkan tahun sebelumnya

Pada tahun 2014 di Kecamatan Sembilan Koto tercatat jumlah siswa Sekolah Dasar (SD) sebanyak 1.390 orang dengan jumlah guru 143 orang yang melakukan kegiatan belajar mengajar di 90 ruangan kelas. Untuk siswa SMP tercatat sebanyak 257 orang dengan jumlah guru hanya 37 orang. Sementara itu, siswa SMA tercatat 122 orang dengan jumlah guru 32 orang.

Tingkat kelulusan siswa-siswi waktu UN tahun 2014 di Kecamatan Sembilan Koto mengalami peningkatan dari tahun ke tahun. Pada tahun 2014 jumlah lulusan SD berjumlah 157 orang. Lulusan SMP berjumlah 86 orang. Sedangkan pada tahun 2014 belum ada siswa SMA yang menamatkan pendidikannya.

Jumlah Kelas, Murid dan Guru Sekolah Negeri Menurut Jenjang Pendidikan

Jenjang Pendidikan	Kelas	Guru	Murid
Sekolah Dasar (SD)	90	143	1 390
Sekolah Menengah Pertama (SMP)	14	37	257
Sekolah Menengah Atas (SMA)	10	32	122
J U M L A H	114	212	1 769

Sumber : Sembilan Koto Dalam Angka 2015

Jumlah Lulusan SD, SMP dan SMA Menurut Jenis Kelamin

Jenjang Pendidikan	Jenis Kelamin		Jumlah
	Laki-laki	Perempuan	
SD/ MI	71	86	157
SMP/ MTs	45	41	86
SMA/ MA/ SMK	-	-	-
J U M L A H	116	127	243

Sumber : Sembilan Koto Dalam Angka 2015



Fasilitas kesehatan merupakan hal yang sangat penting yang harus dimiliki suatu daerah. Di Kecamatan Sembilan Koto hanya terdapat 1 (satu) unit puskesmas. Pada tahun 2014, polindes yang merupakan sarana kesehatan terdekat yang bisa dijangkau oleh masyarakat hanya terdapat di beberapa jorong.

Puskesmas sebagai sarana kesehatan atau unit pelayanan kesehatan milik pemerintah (pelaksana teknis dinas kesehatan kabupaten/kota) yang bertanggungjawab terhadap pelayanan kesehatan masyarakat untuk wilayah kecamatan, sebagian kecamatan, atau kelurahan/desa/nagari.

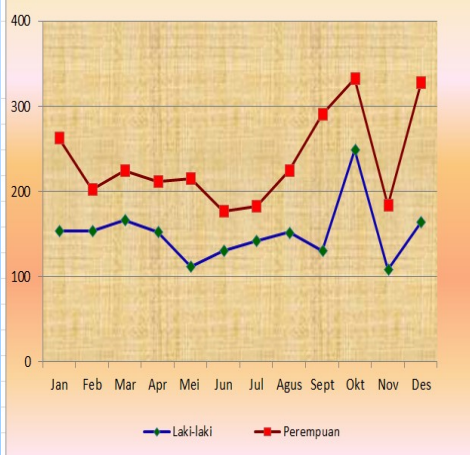
●●● **Tahukah Anda?**
Puskesmas juga berfungsi sebagai Agen Pemberdayaan masyarakat.

Jumlah Sarana Kesehatan Menurut Nagari

Nagari	Sarana Kesehatan		
	Puskesmas	Pustu	Polindes
Banai	-	2	5
Lubuk Karak	-	-	3
Silago	1	-	2
Koto Nan IV Dibawah	-	1	2
JUMLAH	1	3	12

Sumber : Sembilan Koto Dalam Angka 2015

Jumlah Kunjungan ke Puskesmas Silago Menurut Jenis Kelamin



Sumber : Sembilan Koto Dalam Angka 2015

SOSIAL

6

Sebagian besar penduduk Kecamatan Sembilan Koto adalah penganut agama Islam

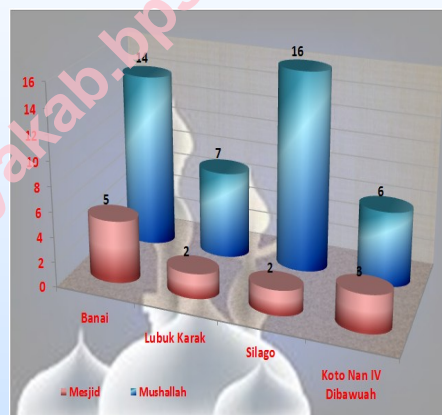
Sebagian besar penduduk di Kecamatan Pulau Punjung menganut agama Islam. Hal ini dapat kita lihat dengan tidak adanya tempat peribadatan agama lain di Kecamatan Sembilan Koto. Pada tahun 2014, tercatat terdapat 12 Masjid dan 43 mushallah di Kecamatan ini

Disamping itu juga terdapat TPQ (Taman Pendidikan Al-Qur'an) dan TPSQ (Taman Pendidikan Seni Al-Qur'an) yang berjumlah 32 unit. TPQ merupakan tempat belajar membaca dan menulis Al-quran di kalangan anak-anak. Sedangkan TPSQ merupakan tempat belajar membaca Al-quran dengan irama tertentu.

●●● *Tahukah Anda?*

Dalam sejarah Islam, mesjid juga turut memegang peranan dalam kemiliteran

Jumlah Masjid dan Mushallah menurut Nagari



Sumber : Sembilan Koto Dalam Angka 2015

Jumlah TPQ/ TPSQ Menurut Nagari

Nagari	Jumlah TPQ/ TPSQ
Banai	5
Lubuk Karak	10
Silago	12
Koto Nan IV Dibawah	5
J U M L A H	32

Sumber : Sembilan Koto Dalam Angka 2015



Banyaknya kejadian pernikahan mengalami sedikit peningkatan dari tahun sebelumnya

Nikah adalah salah satu bentuk ibadah yang kesuciannya perlu dijaga oleh kedua belah pihak, baik suami ataupun istri bertujuan untuk membentuk keluarga yang sejahtera.

Berdasarkan data yang diperoleh dari Kantor Urusan Agama Kecamatan Sembilan Koto, kejadian nikah yang tercatat pada tahun 2014 sebanyak 67 pernikahan.

Di Kecamatan Sembilan Koto, jumlah jemaah haji yang berangkat ke tanah suci pada tahun 2014 berjumlah 3 (tiga) orang yang keseluruhan pe rempuan. Sementara itu hewan qurban yang dipotong pada Hari Raya Idul Adha berjumlah 20 ekor sapi, dan 6 ekor kambing

●●● *Tahukah Anda?*

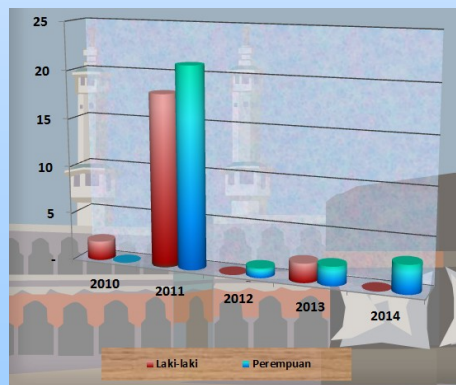
Ongkos Naik Haji (ONH) biasa di Negara kita sekitar Rp. 30 Juta-an.

Perkembangan Jumlah Kejadian Nikah Menurut Bulan

Bulan	Tahun		
	2012	2013	2014
Januari	7	16	11
Februari	2	7	6
Marat	5	7	3
April	1	4	6
Mei	3	1	3
Juni	15	5	10
Juli	7	5	2
Agustus	-	6	1
September	2	0	1
Oktober	4	3	8
November	9	4	7
Desember	-	2	9
Jumlah	55	60	67

Sumber : Sembilan Koto Dalam Angka 2015

Perkembangan Jumlah Jemaah Haji

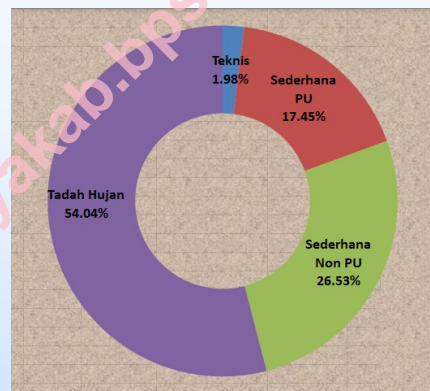


Sumber : Sembilan Koto Dalam Angka 2015



Sebagian besar penduduk Kecamatan Sembilan Koto ber kerja di bidang pertanian.

Komposisi Luas Sawah Menurut Jenis Irigasi



Sumber : Sembilan Koto Dalam Angka 2015

Pertanian adalah kegiatan pemanfaatan sumber daya hayati yang dilakukan manusia untuk menghasilkan bahan pangan, bahan baku industri atau sumber energi, serta untuk mengelola lingkungan hidupnya.

Lahan persawahan tersebar di seluruh kenagarian di Kecamatan Sembilan Koto. Produksi padi sawah pada tahun 2014 mencapai 11.919,4 ton dengan produktivitas 4,72 ton/Ha.

Selain tanaman pangan (padi), potensi pertanian masyarakat adalah perkebunan. Komoditi utamanya adalah kelapa sawit dan karet. Komoditi lainnya adalah coklat dan pinang.

Di Kecamatan Sembilan Koto terdapat 77 Kelompok Tani dengan dengan total anggota mencapai 1.879 orang.

Jumlah Kelompok Tani dan Jumlah Anggota Menurut Nagari

Nagari	Kelompok Tani	Jumlah Anggota
Banai	28	702
Lubuk Karak	11	271
Silago	21	451
Koto Nan IV Dibawah	17	455
JUMLAH	77	1 879

Sumber : Sembilan Koto Dalam Angka 2015

PERTANIAN

Hampir 71% Produksi perikanan di Kecamatan Sembilan Koto adalah ikan nila.

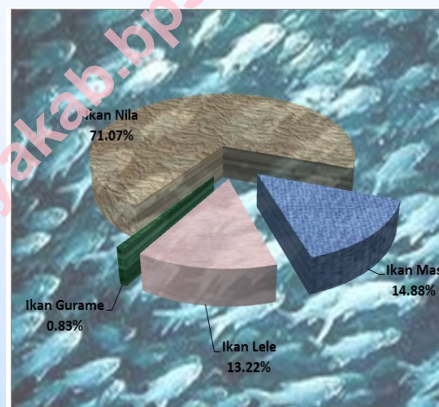
7

Perikanan adalah kegiatan manusia yang berhubungan dengan pengelolaan dan pemanfaatan sumberdaya hayati perairan.

Produksi perikanan pada tahun 2014 di Kecamatan Sembilan Koto mengalami peningkatan dibandingkan tahun 2013. Total produksinya 121 ton. Sebagian besar produksi perikanan adalah ikan nila dengan produksi 86 ton atau sekitar 71 % dari total produksi perikanan.

Sementara itu, populasi ternak besar seperti sapi dan kerbau mengalami peningkatan pada tahun 2014 dibanding tahun lalu. Populasi ternak kecil seperti kambing dan populasi unggas seperti ayam ras dan itik juga mengalami peningkatan pada tahun 2014. Sedangkan populasi ayam buras tidak mengalami perubahan pada tahun 2014.

Komposisi Produksi Perikanan Menurut Jenis Ikan



Sumber : Sembilan Koto Dalam Angka 2015

Perkembangan Jumlah Ternak di-rinci Menurut Komoditi

Jenis Komoditi Ternak	Tahun		
	2012	2013	2014
Ternak Besar			
Sapi	549	512	912
Kerbau	895	953	1185
Ternak Kecil			
Kambing	1 059	2 023	1 126
Unggas			
Ayam Ras	110 000	40 000	55 000
Ayam Buras	4 463	5 591	5 591
Itik	1 133	1 186	1 520

Sumber : Sembilan Koto Dalam Angka 2015

PERHUBUNGAN DAN KOMUNIKASI

Seluruh jalan di Kecamatan Sembilan Koto merupakan jalan kabupaten

8

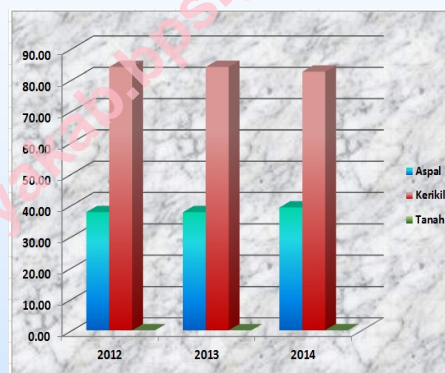
Perhubungan dan Komunikasi merupakan segala sesuatu yang berhubungan dengan lalu lintas dan telekomunikasi (seperti jalan, pelayaran, penerbangan, pos dan giro).

Kecamatan Sembilan Koto dihubungkan oleh jalan sepanjang 121,80 km. Dilihat dari jenis permukaannya, jalan yang diaspal mencapai 39,2 Km dan jalan kerikil sepanjang 82,6 Km

●●●*Tahukah Anda?*

Biaya impor aspal untuk kebutuhan dalam negeri mencapai Rp. 3 Triliun per tahun.

Perkembangan Panjang Jalan Menurut Jenis Permukaan



Sumber : Sembilan Koto Dalam Angka 2015

Perkembangan Panjang Jalan Menurut Jenis Permukaan

Jenis Permukaan	Tahun		
	2012 (KM)	2013 (KM)	2014 (KM)
Aspal	37.7	37.7	39.2
Kerikil	84.1	84.1	82.6
Tanah	-	-	-
JUMLAH	121.8*	121.8	121.8

* Angka Perbaikan

Sumber : Sembilan Koto Dalam Angka 2015

PAJAK BUMI DAN BANGUNAN

9

Realisasi penerimaan Pajak Bumi dan Bangunan di Kecamatan Sembilan Koto hanya 20,02 %

Pajak Bumi dan Bangunan (PBB) adalah Pajak yang dipungut atas tanah dan bangunan karena adanya keuntungan dan/atau kedudukan social ekonomi yang lebih baik bagi orang ataupun badan yang mempunyai suatu hak atasnya atau memperoleh manfaat dari padanya.

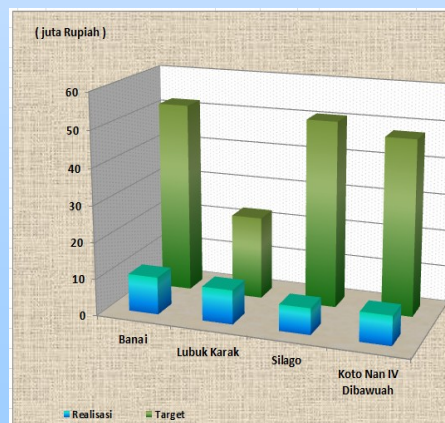
Pada tahun 2014, kesadaran masyarakat di Kecamatan Sembilan Koto dalam membayar pajak agak rendah. Hal ini terlihat dari penerimaan PBB pada tahun 2014 hanya mencapai angka 20,02 % dari target yang telah ditetapkan yaitu sebesar Rp. 173.437.081,-

Persentase Realisasi Penerimaan Pajak Bumi dan Bangunan

Nagari	Persentase (%)
Banai	19.60
Lubuk Karak	41.20
Silago	14.12
Koto Nan IV Dibawah	16.74
Kec. Sembilan Koto	20.02

Sumber : Sembilan Koto Dalam Angka 2015

Target dan Realisasi Penerimaan Pajak Bumi dan Bangunan



Sumber : Sembilan Koto Dalam Angka 2015

LAMPIRAN TABEL

<http://dharmasrayakab.bps.go.id>

**Luas lahan menurut Penggunaannya di Kec. Sembilan Koto
Tahun 2014**

Penggunaan Lahan	Luas* (Ha)	Persentase (%)
(1)	(2)	(3)
1. Rumah & Pekarangan	562	1.12
2. Tegalan	4 714	9.42
3. Padang Pengembalaan	114	0.23
4. Kolam/ Tebat/ Empang	44	0.09
5. Perkebunan	5 665	11.32
6. Semak	922	1.84
7. Sawah	812	1.62
8. Hutan Rakyat	28 151	56.25
9. Hutan Negara	1 624	3.24
10. Sementara Tidak Diusahakan	5 406	10.80
11. Lainnya	2036	4.07
Kecamatan Sembilan Koto	50 050	100,00

** angka perubahan*

**Rasio Penduduk Menurut Kelompok Umur dan
Jenis Kelamin Tahun 2013**

Kelompok Umur	Jenis Kelamin		Jumlah Penduduk	Rasio Jenis Kelamin
	Laki-laki	Perempuan		
(1)	(2)	(3)	(4)	(5)
0 - 4	518	561	1 079	92.34
5 - 9	522	540	1 062	96.67
10 - 14	405	394	799	102.79
15 - 19	327	283	610	115.55
20 - 24	351	374	725	93.85
25 - 29	322	345	667	93.33
30 - 34	327	323	650	101.24
35 - 39	323	283	606	114.13
40 - 44	249	213	462	116.90
45 - 49	190	155	345	122.58
50 - 54	187	159	346	117.61
55 - 59	150	122	272	122.95
60 - 64	109	132	241	82.58
65 - 69	59	47	106	125.53
70 - 74	27	51	78	52.94
75 +	51	49	100	104.08
Jumlah	4 117	4 031	8 148	102.13

**Jumlah Kunjungan ke Puskesmas Silago Menurut
Bulan dan Jenis Kelamin Tahun 2014**

Bulan	Jenis Kelamin		Jumlah
	Laki-laki	Perempuan	
(1)	(2)	(3)	(4)
1. Januari	154	263	417
2. Februari	154	203	357
3. Maret	167	225	392
4. April	153	212	365
5. Mei	112	215	327
6. Juni	130	177	307
7. Juli	142	183	325
8. Agustus	152	225	377
9. September	131	291	422
10. Oktober	249	332	581
11. November	108	184	292
12. Desember	164	328	492
Jumlah	1 816	2 838	4 654

DATA

MENCERDASKAN BANGSA

<http://dharmasrayakeb.bps.go.id>