

Katalog /Catalog: 1102001.3571

# **KOTA KEDIRI DALAM ANGKA KEDIRI MUNICIPALITY IN FIGURES 2020**



**BADAN PUSAT STATISTIK  
KOTA KEDIRI  
BPS-STATISTICS OF KEDIRI MUNICIPALITY**



**KOTA KEDIRI**  
**DALAM ANGKA**  
*KEDIRI MUNICIPALITY*  
*IN FIGURES*  
**2020**

**KOTA KEDIRI DALAM ANGKA**  
***Kediri Municipality in Figures***  
**2020**

ISSN: 0215-5951

No. Publikasi/*Publication Number*: 35710.2002

Katalog /*Catalog*: 1102001.3571

Ukuran Buku/*Book Size*: 14,8 cm x 21 cm

Jumlah Halaman/*Number of Pages* : xxxiv + 360 hal/*pages*

Naskah/*Manuscript*:

BPS Kota Kediri

*BPS-Statistics of Kediri Municipality*

Penyunting/*Editor*:

BPS Kota Kediri

*BPS-Statistics of Kediri Municipality*

Gambar Kover/*Cover Design*:

Seksi Integrasi Pengolahan dan Diseminasi Statistik

*Section of Integration Processing and Statistics Dissemination*

Ilustrasi Kover/*Cover Illustration*:

Jembatan Brawijaya/*Brawijaya Bridge*

Sumber Ilustrasi/*Illustration Source*:

UUL MASTIQUE /*UUL MASTIQUE*

Diterbitkan oleh/*Published by*:

©BPS Kota Kediri/*BPS-Statistics of Kediri Municipality*

Dicetak oleh/*Printed by*:

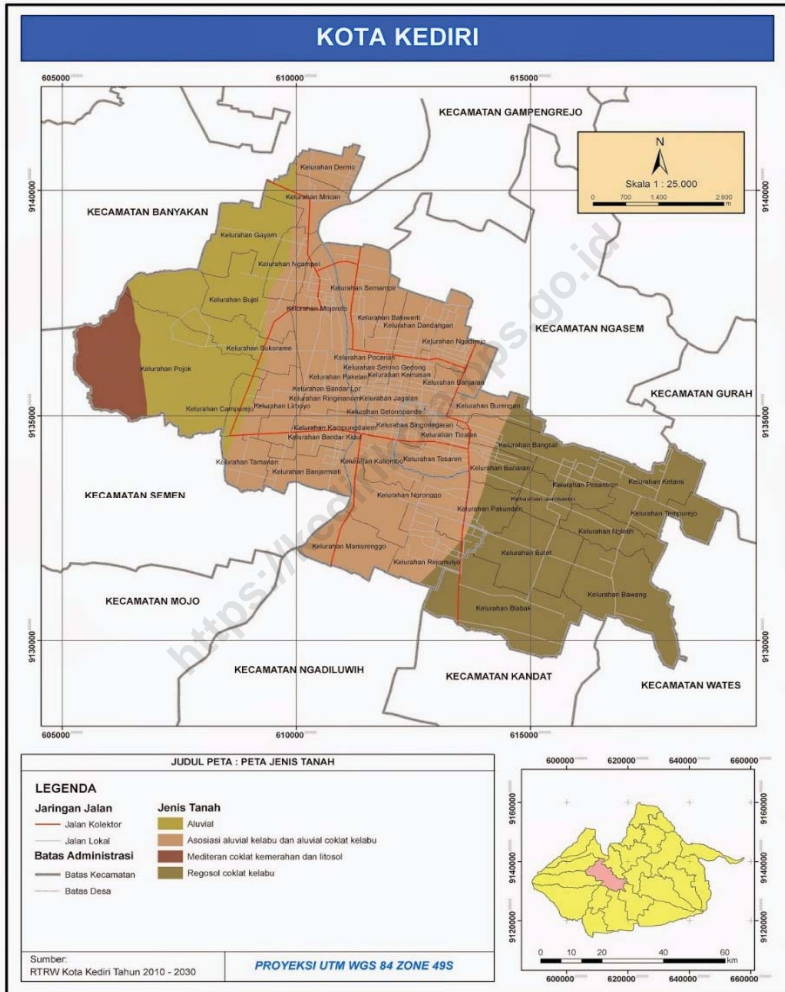
UD Anggraini

Dilarang mengumumkan, mendistribusikan, mengomunikasikan, dan/atau menggandakan sebagian atau seluruh isi buku ini untuk tujuan komersil tanpa izin tertulis dari Badan Pusat Statistik.

*Prohibited to announce, distribute, communicate, and/or copy part or all of this book for commercial purpose without permission from BPS-Statistics Indonesia.*

# PETA WILAYAH KOTA KEDIRI

## MAP OF KEDIRI MUNICIPALITY





**KEPALA BPS KOTA KEDIRI**  
**CHIEF STATISTICIAN OF KEDIRI MUNICIPALITY**



**AGUS PUJI RAHARJO, S.SI., MMA**





## KATA PENGANTAR

Kota Kediri Dalam Angka 2020 merupakan publikasi tahunan yang diterbitkan oleh BPS Kota Kediri yang menyajikan beragam jenis data yang bersumber dari BPS Kota Kediri dan institusi lain. Publikasi ini memuat gambaran umum tentang keadaan geografi dan iklim, pemerintahan, serta perkembangan kondisi sosial-demografi dan perekonomian di Kota Kediri. Untuk memudahkan pemahaman dan pemanfaatan data, disertakan juga penjelasan teknis dari setiap jenis statistik yang disajikan. Disadari bahwa publikasi ini belum sepenuhnya memenuhi harapan pihak pemakai data khususnya para perencana, namun diharapkan dapat membantu melengkapi penyusunan rencana pembangunan di Kota Kediri.

Publikasi ini dapat terwujud berkat kerja sama dan bantuan dari berbagai pihak baik instansi pemerintah maupun swasta. Kepada semua pihak yang telah memberikan bantuan disampaikan penghargaan dan terima kasih yang sebesar-besarnya.

Walaupun publikasi ini telah disiapkan sebaik-baiknya, namun disadari masih ada kekurangan dan kesalahan yang terjadi. Untuk perbaikan publikasi ini, tanggapan dan saran yang bersifat konstruktif dari para pemakai sangat diharapkan.

Kediri, April 2020

Kepala BPS  
Kota Kediri

**AGUS PUJI RAHARJO, S.Si., MMA**





## PREFACE

*Kediri Municipality in Figures 2020 is an annual publication written by BPS-Statistics of Kediri Municipality presenting various data from BPS-Statistics Indonesia and other agencies. The publication provides general pictures of geographic and climate conditions, government, as well as key socio-demographic and economic characteristics of Kediri Municipality. Technical notes for each statistics are also featured in this publication to provide a better understanding in interpreting the data. Honestly, this publication has not perfect yet and has not filled the user's hope, especially for the planners yet, but hopely it can help to equip compilation of development planning in this municipality.*

*This comprehensive publication has been made possible with the assistance and contribution from several governmental institutions and private organizations. To all parties who have been involved in the preparation of this publication, I would like to express my sincerest appreciation and gratitude.*

*Comments and constructive suggestions for the improvement of this publication are always welcome.*

*Kediri , April 2020  
Chief Statistician of  
Kediri Municipality*

**AGUS PUJI RAHARJO, S.SI, MMA**

## DAFTAR ISI / CONTENTS

	Halaman <i>Page</i>
Kata Pengantar/ <i>Preface</i> .....	vii
Daftar Isi/ <i>Contents</i> .....	ix
Daftar Tabel/ <i>List of Tables</i> .....	xi
Daftar Singkatan/ <i>List of Abbreviations</i> .....	xxxiii
Statistik Kunci/ <i>Key Statistics</i> .....	xxxiv
1. Geografi dan Iklim/ <i>Geography and Climate</i> .....	1
2. Pemerintahan/ <i>Government</i> .....	17
3. Penduduk dan Ketenagakerjaan/ <i>Population and Employment</i> .....	33
4. Sosial dan Kesejahteraan Rakyat/ <i>Social and Welfare</i> .....	67
5. Pertanian, Kehutanan, Peternakan, dan Perikanan/ <i>Agriculture, Forestry, Livestock, and Fishery</i> .....	201
6. Pertambangan dan Energi/ <i>Mining and Energy</i> .....	275
7. Pariwisata/ <i>Tourism</i> .....	289
8. Transportasi dan Komunikasi/ <i>Transportation and Communication</i> .....	297
9. Sistem Neraca Regional/ <i>System of Regional Accounts</i> .....	307
10. Perdagangan/ <i>Trade</i> .....	315
11. Pengeluaran Penduduk/ <i>Population Expenditure</i> .....	321
12. Sistem Neraca Regional/ <i>System of Regional Accounts</i> .....	333
13. Perbandingan Antar Kabupaten/Kota/ <i>Regency/Municipal Comparison</i> .....	353



## DAFTAR TABEL/LIST OF TABLES

	Halaman <i>Page</i>
<b>1. GEOGRAFI DAN IKLIM/GEOGRAPHY AND CLIMATE .....</b>	<b>1</b>
<b>1.1 KEADAAN GEOGRAFI .....</b>	<b>10</b>
<b>GEOGRAPHY CONDITION .....</b>	<b>10</b>
1.1.1 Luas Daerah dan Jumlah Pulau Menurut Kecamatan di Kota Kediri, 2019 .....	10
<i>Total Area and Number of Islands by Subdistrict in Kediri Municipality, 2019.....</i>	<i>10</i>
<b>1.2 IKLIM .....</b>	<b>12</b>
<b>CLIMATE .....</b>	<b>12</b>
1.2.1 Pengamatan Unsur Iklim di Kota Kediri Menurut Bulan di Stasiun Klimatologi Karangploso Malang, 2019.....	12
<i>Observation of Climate Elements in Kediri Municipality By Months at Climatology Station of Karangploso Malang, 2019 .....</i>	<i>12</i>
1.2.2 Jumlah Hari Hujan Menurut Bulan di Kota Kediri, 2015–2019.....	13
<i>Number of Rainy Days by Month in Kediri Municipality, 2015–2019.....</i>	<i>13</i>
1.2.3 Jumlah Curah Hujan di Kota Kediri (mm <sup>3</sup> ), 2015–2019.....	14
<i>Amount of Precipitation in Kediri Municipality (mm<sup>3</sup>), 2015–2019.....</i>	<i>14</i>
<b>2. PEMERINTAHAN/GOVERNMENT .....</b>	<b>15</b>
<b>2.1 WILAYAH ADMINISTRATIF .....</b>	<b>20</b>
<b>ADMINISTRATIVE AREA .....</b>	<b>20</b>
2.1.1 Jumlah Desa <sup>1</sup> Menurut Kecamatan di Kota Kediri, ..... 2015–2019.....	20
<i>Number of Villages<sup>1</sup> by Subdistrict in Kediri Municipality, 2015–2019....</i>	<i>20</i>
2.1.2 Jumlah Kelurahan Menurut Kecamatan di Kota Kediri, 2015–2019 ..	21
<i>Number of Subdistrict by Subdistrict in Kediri Municipality, 2015–2019</i>	<i>21</i>
2.1.3 Jumlah Rukun Warga dan Rukun Tetangga Menurut Kecamatan di Kota Kediri, 2019 .....	22
<i>Number of Community Groups and Neighbourhood Groups by Subdistrict in Kediri Municipality, 2019.....</i>	<i>22</i>

	Halaman Page
2.1.4 Perangkat Kelurahan Menurut Jenis Kelamin di Kota Kediri, 2019 .... <i>Officer of Village by Sex in Kediri Municipality, 2019.....</i>	23 23
2.1.5 Banyaknya Akte yang Diterbitkan Menurut Jenisnya di Kota Kediri, 2019..... <i>Number Certificate Issued by Type in Kediri Municipality, 2019.....</i>	24 24
<b>2.2 DEWAN PERWAKILAN RAKYAT DAERAH .....</b>	<b>25</b>
<b><i>THE REGIONAL HOUSE OF REPRESENTATIVE .....</i></b>	<b>25</b>
2.2.1 Jumlah Anggota Dewan Perwakilan Rakyat Daerah Menurut Partai Politik dan Jenis Kelamin di Kota Kediri, 2019..... <i>Total Members of Regional House of Representatives by Political Parties and Sex in Kediri Municipality, 2019.....</i>	25 25
<b>2.3 SUMBER DAYA MANUSIA.....</b>	<b>26</b>
<b><i>HUMAN RESOURCES .....</i></b>	<b>26</b>
2.3.1 Jumlah Pegawai Negeri Sipil Menurut Kecamatan dan Jenis Kelamin di Kota Kediri, Desember 2018 dan Desember 2019..... <i>Number of Civil Servants by Subdistrict and Sex in Kediri Municipality, December 2018 and December 2019.....</i>	26 26
2.3.2 Jumlah Pegawai Negeri Sipil Menurut Jabatan dan Jenis Kelamin di Kota Kediri, Desember 2018 dan Desember 2019..... <i>Number of Civil Servants by Occupation and Sex in Kediri Municipality, December 2018 and December 2019.....</i>	27 27
2.3.3 Jumlah Pegawai Negeri Sipil Menurut Tingkat Pendidikan dan Jenis Kelamin di Kota Kediri, Desember 2018 dan Desember 2019.. <i>Number of Civil Servants by Educational Level and Sex in Kediri Municipality, December 2018 and December 2019.....</i>	28 28
2.3.4 Jumlah Pegawai Negeri Sipil Menurut Tingkat Kepangkatan dan Jenis Kelamin di Kota Kediri, Desember 2018 dan Desember 2019... <i>Number of Civil Servants by Hierarchy and Sex in Kediri Municipality, December 2018 and December 2019.....</i>	29 29

<b>3.</b>	<b>PENDUDUK DAN KETENAGAKERJAAN/POPULATION AND EMPLOYMENT .....</b>	<b>31</b>
<b>3.1</b>	<b>PENDUDUK.....</b>	<b>44</b>
	<b>POPULATION .....</b>	<b>44</b>
3.1.1	Penduduk, Laju Pertumbuhan Penduduk, Distribusi Persentase, Penduduk Kepadatan Penduduk, Rasio Jenis Kelamin Penduduk Menurut Kecamatan di Kota Kediri, 2019 .....	44
	<i>Population, Population Growth Rate, Percentage Distribution of Population, Population Density, and Population Sex Ratio by Subdistrict in Kediri Municipality, 2019.....</i>	<i>44</i>
3.1.2	Jumlah Penduduk Menurut Kelompok Umur dan Jenis Kelamin di Kota Kediri, 2019 .....	47
	<i>Population by Age Group and Sex in Kediri Municipality, 2019.....</i>	<i>47</i>
3.1.3	Jumlah Penduduk: Lahir, Mati, Datang dan Pindah Menurut Kecamatan Hasil Registrasi Penduduk, 2019 .....	48
	<i>Population : Birth, Death, Come and Move According to The Subdistrict Civil Registration Results, 2019 .....</i>	<i>48</i>
3.1.4	Jumlah Penduduk Menurut Kewarganegaraan per Kecamatan Hasil Registrasi Penduduk di Kota Kediri, 2019.....	49
	<i>Total Population by Citizenship per Subdistrict in Resident Registration Results in Kediri Municipality, 2019.....</i>	<i>49</i>
3.1.5	Jumlah Kelahiran yang Dilaporkan Menurut Jenis Kelamin Hasil Registrasi Penduduk di Kota Kediri, 2019 .....	50
	<i>Number of Reported Birth Registration Result According to Gender Population in Kediri Municipality, 2019.....</i>	<i>50</i>
3.1.6	Jumlah Penduduk Datang yang Dilaporkan Menurut Jenis Kelamin per Kecamatan Hasil Registrasi Penduduk di Kota Kediri, 2019 .....	51
	<i>Population Coming Reported by Subdistrict Results According to Gender Population Register in Kediri Municipality, 2019 .....</i>	<i>51</i>

	Halaman Page
<b>3.2 KETENAGAKERJAAN.....</b>	<b>52</b>
<b>EMPLOYMENT .....</b>	<b>52</b>
3.2.1 Jumlah Penduduk Berumur 15 Tahun ke Atas Menurut Jenis Kegiatan Selama Seminggu yang Lalu dan Jenis Kelamin di Kota Kediri, 2019 .....	52
<i>Population Aged 15 Years and Over by Type of Activity During the Previous Week and Sex in Kediri Municipality, 2019.....</i>	<i>52</i>
3.2.2 Jumlah Penduduk Berumur 15 Tahun ke Atas Menurut Pendidikan Tertinggi yang Ditamatkan dan Jenis Kegiatan Selama Seminggu yang Lalu di Kota Kediri, 2019.....	53
<i>Population Aged 15 Years and Over by Educational Attainment and Type of Activity During The Previous Week in Kediri Municipality, 2019</i>	<i>53</i>
3.2.3 Jumlah Penduduk Berumur 15 Tahun ke Atas yang Bekerja Selama Seminggu yang Lalu Menurut Kelompok Umur dan Jenis Kelamin di Kota Kediri, 2019 .....	54
<i>Population Aged 15 Years and Over Who Worked During the Previous Week by Age Group and Sex in Kediri Municipality, 2019.....</i>	<i>54</i>
3.2.4 Jumlah Penduduk Berumur 15 Tahun ke Atas yang Bekerja Selama Seminggu yang Lalu Menurut Lapangan Pekerjaan Utama dan Jenis Kelamin di Kota Kediri, 2019 .....	55
<i>Population Aged 15 Years and Over Who Worked During the Previous Week by Main Industry and Sex in Kediri Municipality, 2019 .....</i>	<i>55</i>
3.2.5 Jumlah Penduduk Berumur 15 Tahun ke Atas yang Bekerja Selama Seminggu yang Lalu Menurut Jumlah Jam Kerja Seluruhnya dan Jenis Kelamin di Kota Kediri, 2019 .....	56
<i>Population Aged 15 Years and Over Who Worked During the Previous Week by Total Working Hours and Sex in Kediri Municipality, 2019.....</i>	<i>56</i>
3.2.6 Jumlah Penduduk Berumur 15 Tahun ke Atas yang Bekerja Selama Seminggu yang Lalu Menurut Status Pekerjaan Utama dan Jenis Kelamin di Kota Kediri, 2019.....	57
<i>Population Aged 15 Years and Over Who Worked During the Previous Week by Main Employment Status and Sex in Kediri Municipality, 2019.....</i>	<i>57</i>

	Halaman Page
3.2.7 Rata-rata Upah/Gaji Bersih (Rupiah) Buruh/Karyawan Selama Sebulan Menurut Jenis Kelamin di Kota Kediri, 2015–2019.....	58
<i>Average Working Wage/Salary (Rupiah) of Labor/Employee for a Month by Sex in Kediri Municipality, 2015–2019 .....</i>	<i>58</i>
3.2.8 Pencari Kerja Terdaftar, Lowongan Kerja Terdaftar, dan Penempatan/Pemenuhan Tenaga Kerja Menurut Kecamatan dan Jenis Kelamin, 2019.....	59
<i>Number of Registered Job Applicants, Registered Job Vacancies, and Placement of Workers by Subdistrict and Sex, 2019 .....</i>	<i>59</i>
3.2.9 Jumlah Pencari Kerja Terdaftar Menurut Tingkat Pendidikan Tertinggi yang Ditamatkan dan Jenis Kelamin di Kota Kediri, 2019...	62
<i>Number of Registered Job Applicants by Educational Attainment and Sex in Kediri Municipality, 2019 .....</i>	<i>62</i>
3.2.10 Besarnya Kebutuhan Hidup Layak (KHL) dan Upah Minimum Regional (UMR) (Rupiah), 2015–2019.....	63
<i>The Amount of Living Needs and The Minimum Wage (Rupiah), 2015–2019 .....</i>	<i>63</i>
<b>4. SOSIAL DAN KESEJAHTERAAN RAKYAT/SOCIAL AND WELFARE .</b>	<b>65</b>
<b>4.1 PENDIDIKAN .....</b>	<b>96</b>
<b><i>EDUCATION .....</i></b>	<b><i>96</i></b>
4.1.1 Jumlah Sekolah, Guru, dan Murid Taman Kanak-Kanak (TK) di Bawah Kementerian Pendidikan dan Kebudayaan Menurut Kecamatan di Kota Kediri, 2019/2020 .....	96
<i>Number of Schools, Teachers, and Pupils in Kindergarten Under The Ministry of Education and Culture by Subdistrict in Kediri Municipality, 2019/2020 .....</i>	<i>96</i>
4.1.2 Jumlah Sekolah, Guru, dan Murid Raudatul Athfal (RA) di Bawah Kementerian Agama Menurut Kecamatan di Kota Kediri, 2019/2020.....	99
<i>Number of Schools, Teachers, and Pupils in Raudatul Athfal (RA) Under The Ministry of Religious Affairs by Subdistrict in Kediri Municipality, 2019/2020.....</i>	<i>99</i>



	Halaman Page
4.1.3 Jumlah Sekolah, Guru, dan Murid Sekolah Dasar (SD) di Bawah Kementerian Pendidikan dan Kebudayaan Menurut Kecamatan di Kota Kediri, 2019/2020.....	100
<i>Number of Schools, Teachers, and Pupils in Primary Schools Under The Ministry of Education and Culture by Subdistrict in Kediri Municipality, 2019/2020.....</i>	<i>100</i>
4.1.4 Jumlah Sekolah, Guru, dan Murid Madrasah Ibtidaiyah ..... (MI) di Bawah Kementerian Agama Menurut Kecamatan Menurut Kecamatan di Kota Kediri, 2019/2020 .....	103
<i>Number of Schools, Teachers, and Pupils in Madrasah Ibtidaiyah (MI) Under The Ministry of Religious Affairs by Subdistrict in Kediri Municipality, 2019/2020.....</i>	<i>103</i>
4.1.5 Jumlah Sekolah, Guru, dan Murid Sekolah Menengah Pertama (SMP) di Bawah Kementerian Pendidikan dan Kebudayaan Menurut Kecamatan di Kota Kediri, 2019/2020.....	106
<i>Number of Schools, Teachers, and Pupils in Junior High Schools Under The Ministry of Education and Culture by Subdistrict in Kediri Municipality, 2019/2020.....</i>	<i>106</i>
4.1.6 Jumlah Sekolah, Guru, dan Murid Madrasah Tsanawiyah (MTs) Bawah Kementerian Agama Menurut Kecamatan di Kota Kediri, 2019/2020.....	109
<i>Number of Schools, Teachers, and Pupils in Madrasah Tsanawiyah (MTs) Under The Ministry of Religious Affairs by Subdistrict in Kediri Municipality, 2019/2020.....</i>	<i>109</i>
4.1.7 Jumlah Sekolah, Guru, dan Murid Sekolah Menengah Atas (SMA) di Bawah Kementerian Pendidikan dan Kebudayaan Menurut Kecamatan di Kota Kediri, 2019/2020 .....	112
<i>Number of Schools, Teachers, and Pupils in Senior High Schools Under The Ministry of Education and Culture by Subdistrict in Kediri Municipality, 2019/2020.....</i>	<i>112</i>
4.1.8 Jumlah Sekolah, Guru, dan Murid Sekolah Menengah Kejuruan (SMK) di Bawah Kementerian Pendidikan dan Kebudayaan Menurut Kecamatan di Kota Kediri, 2019/2020.....	115
<i>Number of Schools, Teachers, and Pupils in Vocational High Schools Under The Ministry of Education and Culture by Subdistrict in Kediri Municipality, 2019/2020.....</i>	<i>115</i>

4.1.9	Jumlah Sekolah, Guru, dan Murid Madrasah Aliyah (MA) di Bawah Kementerian Agama Menurut Kecamatan di Kota Kediri, 2019/2020.....	118
	<i>Number of Schools, Teachers, and Pupils in Madrasah Aliyah (MA) Under the Ministry of Religious Affairs by Subdistrict in Kediri Municipality, 2019/2020.....</i>	118
4.1.10	Jumlah Perguruan Tinggi <sup>1</sup> , Mahasiswa, dan Tenaga Pendidik (Negeri dan Swasta) di Bawah Kementerian Riset, Teknologi dan Pendidikan Tinggi Menurut Kecamatan di Kota Kediri, 2018/2019....	121
	<i>Number of Universities<sup>1</sup>, Students, and Lecturers (State and Private) Under the Ministry of Research, Technology and High Education by Subdistrict in Kediri Municipality, 2018/2019.....</i>	121
4.1.11	Jumlah Perguruan Tinggi <sup>1</sup> , Mahasiswa, dan Tenaga Pendidik (Negeri dan Swasta) di Bawah Kementerian Agama Menurut Kecamatan di Kota Kediri, 2019/2020 .....	123
	<i>Number of Universities<sup>1</sup>, Students, and Lecturers (State and Private) Under the Ministry of Religious Affairs by Subdistrict in Kediri Municipality, 2019/2020.....</i>	123
4.1.12	Angka Partisipasi Murni (APM) dan Angka Partisipasi Kasar (APK) Menurut Jenjang Pendidikan di Kota Kediri, 2018 dan 2019.....	125
	<i>Net Enrolment Rate and Gross Enrolment Rate by Educational Level in Kediri Municipality, 2018 and 2019.....</i>	125
4.1.13	Persentase Penduduk Berumur 15 Tahun ke Atas yang Melek Huruf Menurut Kelompok Umur di Kota Kediri, 2018 dan 2019.....	126
	<i>Percentage of Literate People Aged 15 Years and Over by Age Group in Kediri Municipality, 2018 and 2019.....</i>	126
4.1.14	Jumlah Desa/Kelurahan yang Memiliki Fasilitas Sekolah Menurut Kecamatan dan Tingkat Pendidikan di Kota Kediri, 2014–2019 .....	127
	<i>Number of Villages Having Educational Facilities by Subdistrict and Educational Level in Kediri Municipality, 2014–2019.....</i>	127
<b>4.2</b>	<b>KESEHATAN .....</b>	<b>132</b>
	<b>HEALTH.....</b>	<b>132</b>
4.2.1	Jumlah Desa/Kelurahan Yang Memiliki Sarana Kesehatan Menurut Kecamatan di Kota Kediri, 2014–2019.....	132
	<i>Number of Villages Having Health Facilities by Subdistrict in Kediri Municipality, 2014–2019.....</i>	132

	Halaman Page
4.2.2 Jumlah Tenaga Kesehatan Menurut Kecamatan di Kota Kediri, 2019 .....	138
<i>Number of Medical Personnel by Subdistrict in Kediri Municipality, 2019.....</i>	<i>138</i>
4.2.3 Persentase Penduduk yang Mempunyai Keluhan Kesehatan Selama Sebulan Terakhir Menurut Kecamatan di Kota Kediri, 2014–2019 .....	139
<i>Percentage of People Who Had Health Complaint During a Month Prior to The Survey by Subdistrict in Kediri Municipality, 2014–2019.....</i>	<i>139</i>
4.2.4 Jumlah Kasus Penyakit Menurut Kecamatan dan Jenis Penyakit di Kota Kediri, 2019 .....	140
<i>Number of Disease Cases by Subdistrict and Type of Disease in Kediri Municipality, 2019.....</i>	<i>140</i>
4.2.5 Jumlah Kasus 10 Penyakit Terbanyak Menurut Kecamatan di Kota Kediri, 2019 .....	143
<i>Number of Cases of the 10 Most Diseases by Subdistrict in Kediri Municipality, 2019.....</i>	<i>143</i>
4.2.6 Jumlah Bayi Lahir, Bayi Berat Badan Lahir Rendah (BBLR), BBLR Dirujuk, dan Bergizi Buruk Menurut Kecamatan di Kota Kediri, 2019 .....	146
<i>Number of Births, Babies with Low Birth Weights (LBW), Treated LBW, and Malnutrition Cases by Subdistrict in Kediri Municipality, 2019.....</i>	<i>146</i>
4.2.7 Jumlah Rumah Sakit Umum, Rumah Sakit Khusus, Rumah Sakit/ Rumah Bersalin, Puskesmas, Klinik/Balai Kesehatan, Posyandu, dan Polindes Menurut Kecamatan di Kota Kediri, 2018 dan 2019 .....	147
<i>Number of General Hospital, Special Hospital, Maternity Hospital and Public Health Center, Medical Clinic, Integrated Service Post, Village maternity Cottage by Subdistrict in Kediri Municipality, 2018 and 2019.....</i>	<i>147</i>
4.2.8 Persentase Perempuan Pernah Kawin Usia 15–49 Tahun Menurut Penolong Persalinan Terakhir pada Anak Lahir Hidup Terakhir di Kota Kediri, 2019 .....	150
<i>Percentage of Ever Married Women Aged 15–49 Years by Last Birth Attendant on Children Born Last Life in Kediri Municipality, 2019.....</i>	<i>150</i>

	Halaman Page
4.2.9 Jumlah Ibu Hamil, Melakukan Kunjungan K1, Melakukan Kunjungan K4, Kurang Energi Kronis (KEK), dan Mendapat Tablet Zat Besi (Fe) di Kota Kediri, 2015–2019 .....	151
<i>Number of Pregnant Women, Those with One Visit and four Visits of Antenatal Care, Chronic Energy Deficiency (CED), and Receiving Iron Supplement in Kediri Municipality, 2015–2019 .....</i>	<i>151</i>
4.2.10 Jumlah Klinik Keluarga Berencana (7) dan Pos Pelayanan Keluarga Berencana Desa (PPKBD) Menurut Kecamatan di Kota Kediri, 2019..	152
<i>Number of Family Planning Clinics and Village Family Planning Service Units by Subdistrict in Kediri Municipality, 2019 .....</i>	<i>152</i>
4.2.11 Jumlah Pasangan Usia Subur dan Peserta KB Aktif Menurut Kecamatan di Kota Kediri, 2019 .....	153
<i>Number of Eligible Couples and Family Planning Participants by Subdistrict in Kediri Municipality, 2019 .....</i>	<i>153</i>
4.2.12 Persentase Balita Yang Pernah Mendapat Imunisasi Menurut Kecamatan dan Jenis Imunisasi di Kota Kediri, 2019 .....	154
<i>Percentage of Children Under Five Years Who Had Immunization by Subdistrict and Type of Immunization in Kediri Municipality, 2019 .....</i>	<i>154</i>
<b>4.3 KRIMINALITAS .....</b>	<b>156</b>
<b>CRIME .....</b>	<b>156</b>
4.3.1 Jumlah Kejahatan yang Dilaporkan, Jumlah Penyelesaian Tindak Pidana, Risiko Penduduk Terjadi Tindak Pidana per 1000 Penduduk dan Selang Waktu Terjadinya Tindak Pidana Menurut Kepolisian Resort di Kota Kediri, 2016–2019 .....	156
<i>Crime Total, Number of Crime Clearance Rate, Crime Rate per 1000 Population, Percentage of Crime Clearance, and Time Interval of Crime Occurance by District Pollice Office in Kediri Municipality, 2016–2019 .....</i>	<i>156</i>
<b>4.4 AGAMA DAN SOSIAL LAINNYA .....</b>	<b>160</b>
<b>RELIGION AND OTHER SOCIAL AFFAIRS .....</b>	<b>160</b>
4.4.1 Jumlah Jemaah Haji yang Diberangkatkan <sup>1</sup> ke Tanah Suci Mekah Menurut Kecamatan di Kota Kediri, 2019 .....	160
<i>Number of Hajj Pilgrims Departured<sup>1</sup> to the Holyland of Mecca by Subdistrict in Kediri Municipality, 2019 .....</i>	<i>160</i>

	Halaman Page
4.4.2 Jumlah Nikah, Talak dan Cerai serta Rujuk Menurut Kecamatan di Kota Kediri, 2019 .....	161
<i>Number of Marriages and Divorces by Subdistrict in Kediri Municipality, 2019 .....</i>	<i>161</i>
4.4.3 Jumlah Perceraian Menurut Faktor dan Kecamatan di Kota Kediri, 2019 .....	162
<i>Number of Divorces by Factors and Subdistrict in Kediri Municipality, 2019 .....</i>	<i>162</i>
4.4.4 Jumlah Penduduk Menurut Kecamatan dan Agama yang Dianut di Kota Kediri, 2019 .....	165
<i>Population by Subdistrict and Religion, 2019 .....</i>	<i>165</i>
4.4.5 Jumlah Tempat Peribadatan Menurut Kecamatan di Kota Kediri, 2019 .....	166
<i>Number of Places of Worship by Subdistrict and Religion in Kediri Municipality, 2019 .....</i>	<i>166</i>
4.4.6 Jumlah Kejadian Bencana Alam Menurut Kecamatan di Kota Kediri, 2019 .....	167
<i>Number of Natural Disaster Events by Subdistrict in Kediri Municipality, 2019 .....</i>	<i>167</i>
4.4.7 Jumlah Korban yang Diakibatkan Bencana Alam Menurut Kecamatan di Kota Kediri, 2019 .....	169
<i>Number of Victims Due to Natural Disaster by Subdistrict in Kediri Municipality, 2019 .....</i>	<i>169</i>
4.4.8 Jumlah Kerusakan Rumah yang Diakibatkan Bencana Alam Menurut Kecamatan di Kota Kediri, 2019 .....	180
<i>Number of Damaged Houses Due to Natural Disaster by Subdistrict in Kediri Municipality, 2019 .....</i>	<i>180</i>
4.4.9 Jumlah Desa/Kelurahan yang Mengalami Bencana Alam <sup>1</sup> Menurut Kecamatan di Kota Kediri, 2014–2019 .....	191
<i>Number of Villages that Had Natural Disaster<sup>1</sup> by Subdistrict in Kediri Municipality, 2014–2019 .....</i>	<i>191</i>
4.4.10 Jumlah Penerima Bantuan (kepala keluarga) dan Anggaran Bantuan Sosial Pangan Menurut Kecamatan di Kota Kediri, 2019 .....	194
<i>Number of Aid Recipients (head of household) and Food Social Assistance Budget by Subdistrict in Kediri Municipality, 2019 .....</i>	<i>194</i>

<b>4.5</b>	<b>KEMISKINAN .....</b>	<b>195</b>
	<b>POVERTY.....</b>	<b>195</b>
4.5.1	Garis Kemiskinan dan Penduduk Miskin di Kota Kediri, 2012–2019.. <i>Poverty Line and Number of Poor People in Kediri Municipality, 2014–2019 .....</i>	195 195
4.5.2	Indeks Kedalaman Kemiskinan dan Indeks Keparahan Kemiskinan di Kota Kediri, 2012–2019 .....	196
	<i>Poverty Gap Index and Poverty Severity Index in Kediri Municipality, 2012–2019 .....</i>	196
<b>5.</b>	<b>PERTANIAN, KEHUTANAN, PETERNAKAN, DAN PERIKANAN/ AGRICULTURE, FORESTRY, LIVESTOCK, AND FISHERY .....</b>	<b>197</b>
<b>5.1</b>	<b>TANAMAN PANGAN .....</b>	<b>211</b>
	<b>FOOD CROPS .....</b>	<b>211</b>
5.1.1	Luas Panen, Produksi, dan Produktivitas Padi Menurut Kecamatan di Kota Kediri, 2019 .....	211
	<i>Harvested Area, Production, and Productivity of Paddy by Subdistrict in Kediri Municipality, 2019.....</i>	211
5.1.2	Produksi Padi <sup>1</sup> dan Beras Menurut Kecamatan (ha) di Kota Kediri, 2019 .....	212
	<i>Paddy and Rice Production<sup>1</sup> by Subdistrict (ha) in Kediri Municipality, 2019.....</i>	212
5.1.3	Produksi Jagung dan Kedelai Menurut Kecamatan di Kota Kediri, 2019 .....	213
	<i>Production of Maize and Soybeans by Subdistrict in Kediri Municipality, 2019.....</i>	213
5.1.4	Luas Lahan Tegal/Kebun, Ladang/Huma, dan Lahan yang Sementara Tidak Diusahakan Menurut Kecamatan di Kota Kediri (ha), 2019 .....	214
	<i>Area of Dry Field/Garden, Shifting Cultivation, Land and Temporarily Unused Land by Subdistrict in Kediri Municipality (ha), 2019.....</i>	214
5.1.5	Luas Lahan Sawah Menurut Kecamatan dan Jenis Pengairan di Kota Kediri (ha), 2019 .....	215
	<i>Area of Wetland by Subdistrict and Type of Irrigation in Kediri Municipality (ha), 2019.....</i>	215

	Halaman Page
5.1.6 Luas Panen Padi Sawah dan Padi Ladang Menurut Kecamatan di Kota Kediri (ha), 2019 .....	216
<i>Harvested Area of Wetland and Dryland Paddy by Subdistrict in Kediri Municipality (ha), 2019.....</i>	<i>216</i>
5.1.7 Luas Panen Jagung, Kedelai, Kacang Tanah, Kacang Hijau, Ubi Kayu, Ubi Jalar Menurut Kecamatan di Kota Kediri (ha), 2019 .....	217
<i>Harvested Area of Maize, Soybean, Peanut, Mungbean, Cassava, and Sweet Potato by Subdistrict in Kediri Municipality (ha), 2019.....</i>	<i>217</i>
<b>5.2 HORTIKULTURA .....</b>	<b>218</b>
<b><i>HORTICULTURE.....</i></b>	<b><i>218</i></b>
5.2.1 Luas Panen Tanaman Sayuran Menurut Kecamatan dan Jenis Tanaman (ha) di Kota Kediri, 2018 dan 2019 .....	218
<i>Harvested Area of Vegetables by Subdistrict and Kind of Plant (ha) in Kediri Municipality, 2018 and 2019.....</i>	<i>218</i>
5.2.2 Produksi Tanaman Sayuran Menurut Kecamatan dan Jenis Tanaman (ton) di Kota Kediri, 2018 dan 2019.....	221
<i>Production of Vegetables by Subdistrict and Kind of Plant (ton) in Kediri Municipality, 2018 dan 2019.....</i>	<i>221</i>
5.2.3 Luas Panen Tanaman Sayuran dan Buah–Buahan Semusim Menurut Jenis Tanaman (ha) di Kota Kediri, 2016–2019 .....	224
<i>Harvested Area of Seasonal Vegetables and Fruits by Kind of Plant (ha) in Kediri Municipality, 2016–2019 .....</i>	<i>224</i>
5.2.4 Produksi Tanaman Sayuran dan Buah–Buahan Semusim Menurut Jenis Tanaman (ton) di Kota Kediri, 2016–2019 .....	225
<i>Production of Seasonal Vegetables and Fruits by Kind of Plant (ton) in Kediri Municipality, 2016–2019 .....</i>	<i>225</i>
5.2.5 Luas Panen Tanaman Biofarmaka Menurut Kecamatan dan Jenis Tanaman (m <sup>2</sup> ) di Kota Kediri, 2018 dan 2019.....	226
<i>Harvested Area of Medicinal Plants by Subdistrict and Kind of Plant (m<sup>2</sup>) in Kediri Municipality, 2018 and 2019 .....</i>	<i>226</i>
5.2.6 Produksi Tanaman Biofarmaka Menurut Kecamatan dan Jenis Tanaman (kg) di Kota Kediri, 2018 dan 2019 .....	228
<i>Production of Medicinal Plants by Subdistrict and Kind of Plant (kg) in Kediri Municipality, 2018 and 2019.....</i>	<i>228</i>

	Halaman Page
5.2.7 Luas Panen Tanaman Biofarmaka Menurut Jenis .....	
Tanaman (m <sup>2</sup> ) di Kota Kediri, 2016–2019 .....	230
<i>Harvested Area of Medicinal Plants by Kind of Plant (m<sup>2</sup>) in Kediri Municipality, 2016–2019.....</i>	<i>230</i>
5.2.8 Produksi Tanaman Biofarmaka Menurut Jenis Tanaman (kg) di Kota Kediri, 2016–2019 .....	231
<i>Production of Medicinal Plants by Kind of Plant (kg) in Kediri Municipality, 2016–2019.....</i>	<i>231</i>
5.2.9 Luas Panen Tanaman Hias Menurut Kecamatan dan Jenis Tanaman (m <sup>2</sup> ) di Kota Kediri, 2018 dan 2019 .....	232
<i>Harvested Area of Ornamental Plants by Subdistrict and Kind of Plant (m<sup>2</sup>) in Kediri Municipality, 2018 and 2019 .....</i>	<i>232</i>
5.2.10 Produksi Tanaman Hias Menurut Kecamatan dan Jenis Tanaman (tangkai) di Kota Kediri, 2018 dan 2019.....	234
<i>Production of Ornamental Plants by Subdistrict and Kind of Plant (stalks) in Kediri Municipality, 2018 and 2019.....</i>	<i>234</i>
5.2.11 Luas Panen Tanaman Hias Menurut Jenis Tanaman (m <sup>2</sup> ) di Kota Kediri, 2016–2019 .....	236
<i>Harvested Area of Ornamental Plants by Kind of Plant (m<sup>2</sup>) in Kediri Municipality, 2016–2019.....</i>	<i>236</i>
5.2.12 Produksi Tanaman Hias Menurut Jenis Tanaman (tangkai) di Kota Kediri, 2016–2019 .....	237
<i>Production of Ornamental Plants by Kind of Plant (stalks) in Kediri Municipality, 2016–2019.....</i>	<i>237</i>
5.2.13 Produksi Buah-buahan Menurut Kecamatan dan Jenis Tanaman (ton) di Kota Kediri, 2018 dan 2019 .....	238
<i>Production of Fruits by Subdistrict and Kind of Plant (ton) in Kediri Municipality, 2018 and 2019 .....</i>	<i>238</i>
5.2.14 Produksi Buah–Buahan dan Sayuran Tahunan Menurut Jenis Tanaman (ton) di Kota Kediri, 2016–2019 .....	241
<i>Production of Annual Fruits and Vegetables by Kind of Plant (ton) in Kediri Municipality, 2016–2019 .....</i>	<i>241</i>



	Halaman Page
<b>5.3 PERKEBUNAN.....</b>	<b>242</b>
<b>ESTATE CROPS .....</b>	<b>242</b>
5.3.1 Luas Areal Tanaman Perkebunan Menurut Kecamatan dan Jenis Tanaman (ha) di Kota Kediri, 2018 dan 2019 .....	242
<i>Planted Area of Estate Crops by Subdistrict and Type of Crops (ha) in Kediri Municipality, 2018 dan 2019.....</i>	242
5.3.2 Produksi Perkebunan Menurut Kecamatan dan Jenis Tanaman (ton), di Kota Kediri 2018 dan 2019 .....	246
<i>Production of Estate by Subdistrict and Type of Crops (ton) in Kediri Municipality, 2018 and 2019.....</i>	246
<b>5.4 KEHUTANAN .....</b>	<b>250</b>
<b>FORESTRY .....</b>	<b>250</b>
5.4.1 Luas Kawasan Hutan dan Perairan <sup>1</sup> Menurut Kecamatan di Kota Kediri (ha), 2019.....	250
<i>Extent of Forest Area, Inland Water<sup>1</sup>, Coastal, and Marine Ecosystem<sup>1</sup> by Subdistrict in Kediri Municipality (ha), 2019 .....</i>	250
5.4.2 Produksi Kayu Hutan Menurut Jenis Produksi (m <sup>3</sup> ) di Kota Kediri, 2010–2019.....	252
<i>Timber Production by Type of Product (m<sup>3</sup>) in Kediri Municipality, 2010–2019 .....</i>	252
<b>5.5 PETERNAKAN.....</b>	<b>253</b>
<b>LIVESTOCK.....</b>	<b>253</b>
5.5.1 Populasi Ternak Menurut Kecamatan dan Jenis Ternak di Kota Kediri, 2019 .....	253
<i>Livestock Population by Subdistrict and Kind of Livestock in Kediri Municipality, 2019.....</i>	253
5.5.2 Populasi Unggas Menurut Kecamatan dan Jenis Unggas di Kota Kediri, 2019 .....	256
<i>Poultry Population by Subdistrict and Kind of Poultry in Kediri Municipality, 2019.....</i>	256
5.5.3 Produksi Daging Ternak Menurut Kecamatan dan Jenis Ternak (kg) di Kota Kediri, 2018 dan 2019.....	258
<i>Meat Production by Subdistrict and Kind of Livestock (kg) in Kediri Municipality, 2018 and 2019.....</i>	258

	Halaman Page	
5.5.4	Produksi Daging Unggas Menurut Kecamatan dan Jenis Unggas (kg) di Kota Kediri, 2018 dan 2019.....	261
	<i>Poultry Meat Production by Subdistrict and Kind of Poultry (kg) in Kediri Municipality, 2018 and 2019.....</i>	261
5.5.5	Produksi Telur Unggas dan Susu Sapi Menurut Kecamatan (ton), di Kota Kediri, 2018 dan 2019.....	263
	<i>Production of Poultry Eggs and Cow Milk by Subdistrict (ton) in Kediri Municipality, 2018 and 2019.....</i>	263
5.5.6	Jumlah Ternak yang Dipotong Menurut Jenis Ternak di Kota Kediri, 2015–2019.....	265
	<i>Livestock Slaughtered by Kind of Livestock in Kediri Municipality, 2015–2019.....</i>	265
<b>5.6</b>	<b>PERIKANAN .....</b>	<b>266</b>
	<b>FISHERY.....</b>	<b>266</b>
5.6.1	Produksi dan Nilai Produksi Perikanan Tangkap Menurut Kecamatan dan Jenis Penangkapan, 2019.....	266
	<i>Production and Production Value of Fish Capture by Subdistrict and Type of Captures, 2019.....</i>	266
5.6.2	Produksi dan Nilai Produksi Perikanan Tangkap di Perairan Umum Menurut Kecamatan dan Lokasi, 2019.....	268
	<i>Production and Production Value of Inland Open Water Capture Fisheries by Subdistrict and Location, 2019.....</i>	268
5.6.3	Produksi Perikanan Budidaya Menurut Kecamatan dan Jenis Jenis Kegiatan, 2019 .....	270
	<i>Production of Aquaculture by Subdistrict and Type of Activity, 2019.....</i>	270
<b>6.</b>	<b>PERTAMBANGAN DAN ENERGI/MINING AND ENERGY .....</b>	<b>271</b>
<b>6.1</b>	<b>PERTAMBANGAN DAN ENERGI.....</b>	<b>278</b>
	<b>MINING AND ENERGY .....</b>	<b>278</b>
6.1.1	Daya Terpasang, Produksi, dan Distribusi Listrik PT. PLN (Persero) pada Cabang/Ranting PLN Menurut Kecamatan di Kota Kediri, 2019.....	278
	<i>Installed Electricity Power, Production, and Distribution of PT. PLN (Persero) at PLN Branch by Subdistrict in Kediri Municipality, 2019.....</i>	278

	Halaman Page
6.1.2 Jumlah Pelanggan Listrik Menurut Kecamatan di Kota Kediri, 2015–2019 .....	279
<i>Number of Electricity Customers by Subdistrict in Kediri Municipality, 2015–2019 .....</i>	<i>279</i>
6.1.3 Jumlah Pelanggan dan Air yang Disalurkan Menurut Kecamatan di Kota Kediri, 2019 .....	280
<i>Number of Customers and Distributed Water by Subdistrict in Kediri Municipality, 2019.....</i>	<i>280</i>
6.1.4 Jumlah Pelanggan dan Air yang Disalurkan Menurut Jenis Pelayanan di Kota Kediri, 2019.....	281
<i>Number of Customers and Distributed Water by Services in Kediri Municipality, 2019.....</i>	<i>281</i>
<b>6.2 INDUSTRI.....</b>	<b>282</b>
<b>INDUSTRY .....</b>	<b>282</b>
6.2.1 Jumlah Perusahaan, Tenaga Kerja, dan Nilai Produksi Menurut Klasifikasi Industri di Kota Kediri, 2019 .....	282
<i>Number of Establishment, Employees, and Production Value by Industrial Classification in Kediri Municipality, 2019.....</i>	<i>282</i>
<b>7. PARIWISATA/TOURISM .....</b>	<b>283</b>
7.1 Jumlah Rumah Makan/Restoran Menurut Kecamatan di Kota Kediri, 2016–2019 .....	289
<i>Number of Restaurants by Subdistrict in Kediri Municipality, 2016–2019.....</i>	<i>289</i>
7.2 Jumlah Akomodasi Hotel Menurut Kecamatan di Kota Kediri, 2018 dan 2019 .....	290
<i>Number of Hotel Accomodations by Subdistrict in Kediri Municipality, 2018 and 2019 .....</i>	<i>290</i>

<b>8.</b>	<b>TRANSPORTASI DAN KOMUNIKASI/TRANSPORTATION AND COMMUNICATION .....</b>	<b>291</b>
<b>8.1</b>	<b>TRANSPORTASI.....</b>	<b>296</b>
	<b>TRANSPORTATION .....</b>	<b>296</b>
8.1.1	Panjang Jalan Menurut Kecamatan dan Tingkat Kewenangan Pemerintahan (km), 2017–2019 .....	296
	<i>Length of Roads by Subdistrict and Level of Government Authority (km), 2017–2019.....</i>	<i>296</i>
8.1.2	Jumlah Kendaraan Bermotor Menurut Kecamatan dan Jenis Kendaraan (unit), 2017–2019 .....	297
	<i>Number of Registered Motor Vehicles by Subdistrict and Type of Motor Vehicles (units), 2017–2019 .....</i>	<i>297</i>
<b>8.2</b>	<b>KOMUNIKASI.....</b>	<b>298</b>
	<b>COMMUNICATION .....</b>	<b>298</b>
8.2.1	Jumlah Desa/Kelurahan Yang Memiliki Kantor Pos <sup>1</sup> Menurut Kecamatan di Kota Kediri, 2014–2019.....	298
	<i>Number of Villages with Post Office<sup>1</sup> by Subdistrict in Kediri Municipality, 2014–2019.....</i>	<i>298</i>
<b>9.</b>	<b>SISTEM NERACA REGIONAL/SYSTEM OF REGIONAL ACCOUNTS ..</b>	<b>299</b>
9.1	Jumlah Koperasi Aktif Menurut Kecamatan di Kota Kediri, 2016–2019 .....	304
	<i>Number of Active Cooperative by Subdistrict in Kediri Municipality, 2016–2019 .....</i>	<i>304</i>
9.2	Jumlah Koperasi Menurut Jenis Koperasi dan Kecamatan di Kota Kediri, 2019 .....	305
	<i>Number of Cooperative by Kind of Cooperative and Subdistrict in Kediri Municipality, 2019.....</i>	<i>305</i>
<b>10.</b>	<b>PERDAGANGAN/TRADE .....</b>	<b>307</b>
10.1	Jumlah Pusat Perbelanjaan Menurut Kecamatan di Kota Kediri, 2019.....	311
	<i>Number of Shopping Centers by Subdistrict in Kediri Municipality, 2019.....</i>	<i>311</i>

	Halaman Page
<b>11. PENGELUARAN PENDUDUK/POPULATION EXPENDITURE .....</b>	<b>313</b>
11.1 Rata-rata Pengeluaran per Kapita Sebulan Menurut Kelompok Komoditas (rupiah) di Kota Kediri, 2018 dan 2019 .....	318
<i>Monthly Average Expenditure per Capita by Commodity Group (rupiahs) in Kediri Municipality, 2018 and 2019 .....</i>	<i>318</i>
11.2 Persentase Pengeluaran per Kapita Sebulan Menurut Kelompok Komoditas di Kota Kediri, 2018 dan 2019 .....	320
<i>Percentage of Monthly Expenditure per Capita by Commodity Group in Kediri Municipality, 2018 and 2019 .....</i>	<i>320</i>
11.3 Persentase Pengeluaran per Kapita Sebulan Menurut Kelompok Komoditas di Kota Kediri, 2018 dan 2019 .....	322
<i>Percentage of Monthly Expenditure per Capita by Commodity Group in Kediri Municipality, 2018 and 2019 .....</i>	<i>322</i>
<b>12. SISTEM NERACA REGIONAL/SYSTEM OF REGIONAL ACCOUNTS ..</b>	<b>323</b>
12.1 Produk Domestik Regional Bruto Atas Dasar Harga Berlaku Menurut Lapangan Usaha (miliar rupiah) di Kota Kediri, 2015–2019 .....	333
<i>Gross Domestic Regional Bruto at Current Market Prices by Industry (billion rupiahs) in Kediri Municipality, 2015–2019 .....</i>	<i>333</i>
12.2 Produk Domestik Regional Bruto Atas Dasar Harga Konstan 2010 Menurut Lapangan Usaha (miliar rupiah) di Kota Kediri, 2015–2019 .....	335
<i>Gross Domestic Regional Bruto at 2010 Constant Market Prices by Industry (billion rupiahs) in Kediri Municipality, 2015–2019 .....</i>	<i>335</i>
12.3 Distribusi Persentase Produk Domestik Regional Bruto Atas Dasar Harga Berlaku Menurut Lapangan Usaha di Kota Kediri, 2015–2019 .....	337
<i>Percentage Distribution of Gross Domestic Regional Bruto at Current Market Prices by Industry in Kediri Municipality, 2015–2019 .....</i>	<i>337</i>
12.4 Laju Pertumbuhan Produk Domestik Regional Bruto Atas Dasar Harga Konstan Menurut Lapangan Usaha (persen) di Kota Kediri, 2015–2019 .....	339
<i>Growth Rate of Gross Domestic Regional Bruto at 2010 Constant Market Prices by Industry (percent) in Kediri Municipality, 2015–2019 ..</i>	<i>339</i>

	Halaman Page	
12.5	Produk Domestik Regional Bruto Atas Dasar Harga Berlaku Menurut Jenis Pengeluaran (miliar rupiah) di Kota Kediri, 2015–2019 .....	341
	<i>Gross Regional Domestic Product at Current Market Prices by Type of Expenditure (billion rupiahs) in Kediri Municipality, 2015–2019.....</i>	341
12.6	Produk Domestik Regional Bruto Atas Dasar Harga Konstan 2010 Menurut Pengeluaran (miliar rupiah) di Kota Kediri, 2015–2019.....	342
	<i>Gross Domestic Regional Bruto at 2010 Constant Market Prices by Type of Expenditure (billion rupiahs) in Kediri Municipality, 2015–2019</i>	342
<b>13.</b>	<b>PERBANDINGAN ANTAR KABUPATEN/KOTA/REGENCY/ MUNICIPAL COMPARISON .....</b>	<b>343</b>
13.1	Jumlah Penduduk Beberapa Kabupaten/Kota di Provinsi Jawa Timur (ribu), 2015–2019 .....	346
	<i>Population of Selected Regency/Municipality in Jawa Timur (thousand), 2015–2019.....</i>	346
13.2	Laju Pertumbuhan Produk Domestik Regional Bruto Atas Dasar Harga Konstan 2010 Beberapa Kabupaten/Kota di Provinsi Jawa Timur (persen), 2015–2019.....	347
	<i>Rate of Growth of Gross Regional Domestic Products at Constant 2010 Prices of Selected Regency/Municipality in Jawa Timur Province (percent), 2015–2019.....</i>	347
13.3	Jumlah Penduduk Miskin Beberapa Kabupaten/Kota di Provinsi Jawa Timur (ribu), 2015–2019 .....	348
	<i>Number of Poor Population of Some Regency/Municipality in Jawa Timur Province (thousand), 2015–2019.....</i>	348
13.4	Indeks Pembangunan Manusia Beberapa Kabupaten/Kota di Provinsi Jawa Timur, 2015–2019.....	349
	<i>Human Development Index of Selected Regency/Municipality in Jawa Timur Province, 2015–2019 .....</i>	349



## PENJELASAN UMUM/EXPLANATORY NOTES

Tanda-tanda, satuan-satuan, dan lain-lainnya yang digunakan dalam publikasi ini adalah sebagai berikut:

*Symbols, measurement units, and acronyms which are used in this publication, are as follows:*

### 1. TANDA-TANDA/SYMBOLS

Data tidak tersedia/ <i>Data not available</i> .....	: ...
Tidak ada atau nol / <i>Null or zero</i> .....	: -
Data dapat diabaikan/ <i>Data negligible</i> .....	: 0
Tanda decimal/ <i>Decimal point</i> .....	: ,
Data tidak dapat ditampilkan/ <i>Not applicable</i> .....	: NA
Angka estimasi/ <i>Estimated figures</i> .....	: e
Angka diperbaiki/ <i>Revised figures</i> .....	: r
Angka sementara/ <i>Preliminary figures</i> .....	: x
Angka sangat sementara/ <i>Very preliminary figures</i> .....	: xx
Angka sangat sangat sementara/ <i>Very very preliminary figures</i> .....	: xxx

### 2. SATUAN/UNITS

barel/ <i>barrel</i> .....	: 158,99 liter/ <i>litres</i> = 1/6,2898 m <sup>3</sup>
hektar (ha)/ <i>hectare (ha)</i> .....	: 10 000 m <sup>2</sup>
kilometer (km)/ <i>kilometres (km)</i> .....	: 1 000 meter/ <i>meters (m)</i>
knot/ <i>knot</i> .....	: 1,8523 km/jam ( <i>km/hour</i> )
kuintal/ <i>quintal</i> .....	: 100 kg
KWh .....	: 1 000 Watt hour
MWh .....	: 1 000 KWh
liter (untuk beras)/ <i>litre (for rice)</i> .....	: 0,80 kg
MMSCF .....	: 1/35,3 m <sup>3</sup>
metrik ton (m.ton)/ <i>metric ton (m. ton)</i> .....	: 0,98421 long ton = 1 000 kg
ons/ <i>ounce</i> .....	: 28,31 gram/ <i>grams</i>
ton .....	: 1 000 kg

Satuan lain: buah, dus, butir, helai/lembar, kaleng, batang, pulsa, ton kilometer (ton-km), jam, menit, persen (%).

*Other units: unit, pack, pieces, sheet, tin, pulse, ton-kilometres(ton-km), hour, minute, percent (%).*

Perbedaan angka di belakang koma disebabkan oleh pembulatan angka.

*The difference in decimal numbers is caused by rounding.*





## DAFTAR SINGKATAN/ LIST OF ABBREVIATIONS

SI	: Stasiun Iklim
SIMPK	: Stasiun Meteorologi Pertanian Khusus
t.t	: Tempat tidur
BCG	: Bacillus Calmette Guerin
DPT	: Difteri, Pertusis, Tetanus
TT	: Tetanus Toxoid
IOT	: Industri Obat Tradisional/ <i>Traditional Medicine Industry</i>
IKOT	: Industri Kecil Obat Tradisional/ <i>Traditional Medicine Small</i>
Alkes	: Alat kesehatan/ <i>Health Kits</i>
PKRT	: Perbekalan Kesehatan Rumah tangga/ <i>Household Health Logistics</i>
Kompl	: Komplemen/ <i>Complement</i>
IRTP	: Industri Pangan Produksi Rumah Tangga/ <i>Foods Home Industry</i>
PBF	: Pedagang Besar Farmasi/ <i>Pharmacy Whole-seller</i>
GFK	: Gudang Farmasi Kab/Kota/Regency/ <i>Municipality Pharmacy Warehouse</i>
RB	: Rumah Bersalin/ <i>Delivery House</i>
Pustu	: Puskesmas pembantu/ <i>Auxiliary Public Health Center</i>
BP	: Balai Pengobatan/ <i>Polyclinic</i>
TPS	: Tempat Pembuangan Sementara / <i>landfill</i>
Jamkesmas	: Jaminan kesehatan masyarakat miskin/ <i>Poor public health insurance</i>
PJKMU	: Program Jaminan Kesehatan Masyarakat Umum
SIUP	: Surat Ijin Usaha Perdagangan/ <i>Trading Permission Letter</i>
TDP	: Tanda Daftar Perusahaan/ <i>Company Registration Identity</i>
API	: Angka Pengenal Importir/ <i>Importer's Identity Number</i>

## STATISTIK KUNCI, 2017–2019

### KEY STATISTICS, 2017–2019

Rincian/Description	Satuan/Unit	2017	2018	2019
(1)	(2)	(5)	(6)	(7)
<b>SOSIAL/SOCIAL</b>				
Penduduk <sup>1</sup> /Population <sup>1</sup>	ribu/thousand	284,00	285,58	287,41
Laju Pertumbuhan Penduduk <sup>1</sup> /Population Growth <sup>1</sup>	%	0,72	0,73	0,73
Angka Kelahiran Total-AKT <sup>1</sup> /Total Fertility Rate-TFR <sup>1</sup>	anak/child	...	...	...
Angka Kematian Bayi-AKB (per 1000 kelahiran hidup) <sup>1</sup> Infant Mortality Rate-IMR (per 1000 life births) <sup>1</sup>	bayi infant	...	...	...
Angka Harapan Hidup <sup>1-e</sup> /Life Expectancy Rate <sup>1</sup>	tahun/years	73,69	73,80	73,98
Angka Melek Huruf Usia 15+/ <i>Literacy Rate Aged 15+</i>	%	97,74	97,48	97,59
Tingkat Partisipasi Angkatan Kerja -TPAK <sup>2</sup> <i>Labour Force Participation Rate-LFPR<sup>2</sup></i>	%	65,29	65,09	64,60
Tingkat Pengangguran Terbuka-TPT <sup>2</sup> <i>Unemployment Rate-UR<sup>2</sup></i>	%	4,68	3,63	4,22
Penduduk Miskin <sup>3</sup> /Poor People <sup>3</sup>	ribu/thousand	24,07	21,90	20,54
Persentase Penduduk Miskin <sup>3</sup> <i>Percentage of Poor People<sup>3</sup></i>	%	8,49	7,68	7,16
Indeks Pembangunan Manusia-IPM <sup>4</sup> <i>Human Development Index<sup>4</sup></i>	—	77,13	77,58	78,08
<b>EKONOMI/ECONOMIC</b>				
Produk Domestik Regional Bruto (PDRB) Harga Berlaku <sup>5</sup> <i>Gross Regional Domestic Product (GRDP) at Current Price<sup>5</sup></i>	triliun rupiah <i>trillion rupiahs</i>	116,06	128,29	...
Laju Pertumbuhan Ekonomi <sup>5</sup> /Economic Growth <sup>5</sup>	%	5,14	5,42	...
PDRB Per Kapita Harga Berlaku <sup>5,7</sup> <i>Per Capita of GRDP at Current Price<sup>5,7</sup></i>	juta rupiah <i>million rupiahs</i>	408,66	449,23	...
Inflasi/Inflation ( <i>y-o-y</i> )	%	3,44	1,97	1,83

Catatan/Notes: <sup>1</sup> Hasil proyeksi penduduk Indonesia 2010–2035 (pertengahan tahun/Juni)

*The result of Indonesia population prjection 2010–2035 (mid year/June)*

<sup>2</sup> Kondisi Agustus/Condition at August

<sup>3</sup> Kondisi Maret/Condition at March

<sup>4</sup> Sejak tahun 2010, IPM dihitung dengan metode baru. Komponen IPM metode baru adalah angka harapan hidup saat lahir, harapan lama sekolah, rata-rata lama sekolah, dan pengeluaran per kapita/*Since 2010, HDI was calculated using new method. New HDI component are life expectancy at birth, expected years of schooling, means years of schooling, and expenditure per capita*

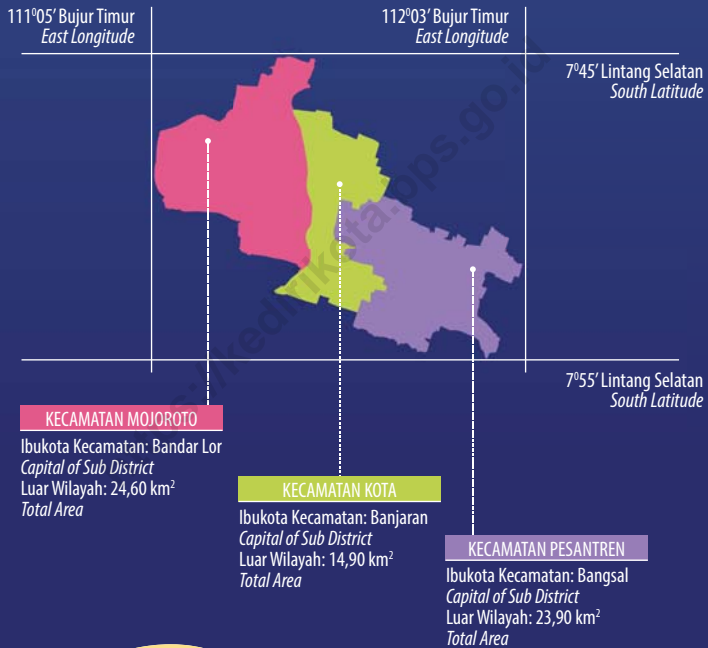
<sup>5</sup> Mulai tahun 2010 mengadopsi System of National Account 2008 (SNA 2008)/*Since 2010 is in line with System of National Account 2008 (SNA 2008)*

<sup>6</sup> Sebelum 2011 menggunakan tahun dasar 2000 (2000=100), mulai 2011 menggunakan tahun dasar 2010 (2010=100)/*Before 2011 using 2000 base year (2000=100), since 2011 using 2010 base year (2010=100)*

<sup>7</sup> Mulai 2010 proyeksi penduduk berdasarkan hasil SP2010/*Since 2010 population projection based on SP2010*

# 01

## GEOGRAFI DAN IKLIM GEOGRAPHY AND CLIMATE



Curah hujan terbanyak terjadi sepanjang  
**Februari 2019, sebanyak 461 mm<sup>3</sup>**

Meskipun hujan sering turun di bulan

**Januari 2019 (26 hari hujan)**

*The most rainfall occurs throughout February 2019, at 461 mm<sup>3</sup>  
Although it often rains on January 2019 (26 rainy days)*



**PENJELASAN TEKNIS**

1. Secara astronomis, Kota Kediri terletak antara 7045'-7055' Lintang Selatan dan 111005'-112003' Bujur Timur.
2. Berdasarkan posisi geografisnya, Kota Kediri dikelilingi oleh wilayah Kabupaten Kediri dengan batas-batas:
  - Utara: Kecamatan Gampengrejo;
  - Selatan: Kecamatan Kandat dan Ngadiluwih;
  - Barat: Kecamatan Grogol dan Semen;
  - Timur: Kecamatan Wates dan Gurah.
3. Kota Kediri terdiri dari 3 kecamatan yaitu:
  - Kecamatan Mojojoto
  - Kecamatan Kota
  - Kecamatan Pesantren
4. Badan Pusat Statistik (BPS) telah melakukan pendataan Potensi Desa (Podes) sejak tahun 1980. Sejak saat itu, Podes dilaksanakan secara rutin sebanyak 3 kali dalam kurun waktu sepuluh tahun untuk mendukung kegiatan Sensus Penduduk, Sensus Pertanian, ataupun Sensus Ekonomi. Dengan demikian, fakta penting terkait ketersediaan infrastruktur dan potensi yang dimiliki oleh setiap wilayah dapat dipantau perkembangannya secara berkala dan terus menerus.
5. Sejak tahun 2008, pendataan Podes mengalami perubahan

**TECHNICAL NOTES**

1. *Astronomically, Kediri Municipality is located between 7045'-7055' South Latitude, and between 111005'-112003' East Longitude.*
2. *In terms of geographic position, Kediri Municipality is surrounded by Kediri Regency with boundaries as follows:*
  - *North: Gampengrejo Subdistrict;*
  - *South: Kandat and Ngadiluwih Subdistrict;*
  - *West: Grogol and Semen Subdistrict;*
  - *East: Wates and Gurah Subdistrict.*
3. *Kediri Municipality divided into 3 subdistricts:*
  - *Mojojoto Subdistrict*
  - *Kota Subdistrict*
  - *Pesantren Subdistrict*
4. *BPS-Statistics Indonesia has already recorded village potential (Podes) since 1980. Since then, Podes regularly implemented 3 (three) times within ten years to support the activities of the Population Census, Agriculture Census, or Economic Census. Thus, availability and the potential possessed by each region can be monitored regularly and continually.*
5. *Since 2008, Podes has been changed especially in providing*

dengan adanya penambahan kuesioner suplemen kecamatan dan kabupaten/kota. Penambahan kuesioner tersebut bertujuan untuk meningkatkan manfaat data Podes bagi para konsumen data dan pemerintah daerah dalam perencanaan pembangunan wilayah.

6. Data Podes merupakan satu-satunya sumber data kewilayahan yang muatannya beragam dan memberi gambaran tentang situasi pembangunan suatu wilayah (regional). Ini berbeda dengan data dari hasil pendekatan rumah tangga yang lebih menekankan pada dimensi aktivitas sektoral. Keduanya sama penting dan menjadi kekayaan BPS.
7. Cakupan Wilayah  
Pencacahan Podes dilakukan secara sensus terhadap seluruh wilayah administrasi pemerintahan terendah setingkat desa (yaitu desa, kelurahan, nagari, Unit Permukiman Transmigrasi (UPT) yang masih dibina oleh kementerian terkait. Berdasarkan hasil Podes 2019, ada sebanyak 83.937 wilayah setingkat desa yang tersebar di 514 kabupaten/kota.
8. Metode Pengumpulan Data  
Pengumpulan data Podes 2019 dilakukan melalui wawancara langsung oleh petugas terlatih dengan narasumber yang relevan. Petugas adalah aparatur ataupun

*additional information from subdistrict and regency/City, using separate questionnaires. the goal of these changes is to provide more benefits for data users and local government in regional development planning.*

6. *Podes data is the only one source of spatial data consisting of various information and providing a picture of development progress in a region. the Podes data are different from data resulted from household surveys focusing on the dimension of sectoral activities. Both kind of data are important and become the trade mark of BPS on the data richness aspect.*
7. *Podes Coverage*  
*Podes enumeration is implemented as a census of the lowest governmental administrative region equivalent to village (i.e. village, subdistrict, nagari, and Transmigration Settlement Unit which is still fostered by the relevant ministries). There were 83,937 village-level areas spread over 514 regencies/municipalities based on the result of Podes 2019.*
8. *Method of Data Collection*  
*Data collection of Podes 2019 carried out through direct interviews by trained personnel with relevant respondents. The interviewers are BPS Regency/City*

mitra kerja BPS Kabupaten/ Kota, sementara narasumber adalah kepala desa/lurah atau narasumber lain yang memiliki pengetahuan terhadap wilayah target pencacahan.

9. Desa/Kelurahan Tepi Laut adalah desa/kelurahan yang sebagian atau seluruh wilayahnya bersinggungan langsung dengan laut, baik berupa pantai maupun tebing karang.
10. Desa/Kelurahan bukan tepi laut adalah desa/kelurahan yang wilayahnya tidak bersinggungan langsung dengan laut.
11. Desa/Kelurahan Lereng/Puncak adalah desa/kelurahan yang sebagian besar wilayahnya berada di puncak gunung/pegunungan atau terletak di antara puncak sampai lembah.
12. Desa/Kelurahan lembah adalah desa/kelurahan yang wilayahnya sebagian besar merupakan daerah rendah yang terletak di antara dua gunung/pegunungan atau daerah yang mempunyai kedudukan lebih rendah dibandingkan daerah sekitarnya.
13. Desa/Kelurahan Dataran adalah desa/kelurahan yang sebagian besar wilayahnya tampak datar, rata, dan membentang.
14. Berdasarkan Peraturan Pemerintah Nomor 82 Tahun 2001 tentang Pengolahan Kualitas Air dan Pengendalian Pencemaran Air, klasifikasi mutu air ditetapkan

*personnel or partners, meanwhile, the selected respondents are the village head/subdistrict head or other respondents who have the knowledge towards the target area of enumeration.*

9. *Coastal Village/Coastal Subdistrict is a village/subdistrict which some areas are intersect/directly adjacent to the sea, either gently sloping/flat beach or cliffs/reef.*
10. *Non Coastal Village/Non Coastal Subdistrict is a village which has no area that intersect/directly adjacent to the sea.*
11. *Slope/Peak Village/Sub-District is a village/sub-district which the largest part of village/sub-district lies on the highest part of mount/mountain or lies between the peak to the valley.*
12. *Valley Village/Sub-District area is a village/sub-district with the largest part of the village/sub-district is a low area between two mountains or area that have a position lower than the surrounding areas.*
13. *Flat Village/Sub-District is a village/sub-district which the largest part of village/sub-district looked plane, flat, and stretches.*
14. *Government Regulation Number 82 year 2001 on Water Quality Management and Water Pollution Control states that water quality is classified into four categories: Class I, Class II, Class III, and Class IV.*



- menjadi empat kelas, yaitu: Kelas I, Kelas II, Kelas III, dan Kelas IV.
15. Kelas I, air yang dapat digunakan untuk air bahan baku air minum dan atau peruntukan lain yang mensyaratkan mutu air yang sama dengan kegunaan tersebut.
  16. Kelas II, air yang dapat digunakan untuk prasarana atau sarana rekreasi air, pembudidayaan ikan air tawar, peternakan, air untuk mengairi pertanaman, dan atau peruntukan lain yang mensyaratkan mutu air yang sama dengan kegunaan tersebut.
  17. Kelas III, air yang dapat digunakan untuk pembudidayaan ikan air tawar, peternakan, air untuk mengairi pertanaman, dan atau peruntukan lain yang mensyaratkan mutu air yang sama dengan kegunaan tersebut.
  18. Kelas IV, air yang dapat digunakan untuk pertanaman dan atau peruntukan lain yang mensyaratkan mutu air yang sama dengan kegunaan tersebut.
  19. Penentuan status mutu air sungai dilakukan dengan Metode Indeks Pencemaran (IP).
  20. Metode IP: Status mutu air dihitung berdasarkan data sesaat dengan Metode Indeks Pencemaran Keputusan Menteri Lingkungan Hidup Nomor 115 tahun 2003 dibandingkan dengan kriteria mutu air kelas I dan kriteria mutu air kelas II Peraturan Pemerintah Nomor 82 tahun 2001. Status mutu yang
15. *Class I, water that can be used for drinking and other uses requiring the same water quality category.*
  16. *Class II, water that can be used for water recreation infrastructure, fresh water fish culture, animal husbandry, watering cropping, and other uses requiring the same water quality category.*
  17. *Class III, water that can be used for fresh water fish culture, animal husbandry, watering crops, and other uses requiring the same water quality category.*
  18. *Class IV, water that can be used for watering cropping and other uses requiring the same water quality category.*
  19. *Determination of river water quality status with Pollutant Index Method.*
  20. *Pollutant Index Method: Status of water quality is assessed based on the transient data by Pollutant Index Method pursuant to Decree of Minister of Environment Number 115 Year 2003 compared to the water quality criteria Class I and the water quality criteria Class II of Government Regulation Number 82 Year 2001. The quality status obtained is transient quality status and only based on certain*

diperoleh merupakan status mutu sesaat dan hanya berdasarkan parameter tertentu yang dipantau di tiap sungai dengan jumlah dan jenis yang berbeda.

*parameters monitored at every river at different amount and with different types of parameters.*

<https://kedirikota.bps.go.id>

**ULASAN**

Topografi (bentuk permukaan bumi) wilayah Kota Kediri relatif datar, dengan ketinggian rata-rata 67 meter di atas permukaan laut, meskipun pada bagian barat bertepatan dengan perbatasan Gunung Klotok yang memiliki ketinggian 672 meter dan Gunung Maskumambang setinggi 300 meter.

Wilayah Kota Kediri dengan luas 63,40 km<sup>2</sup> terbelah menjadi dua bagian, oleh Sungai Brantas yang mengalir dari selatan ke utara, yaitu wilayah barat sungai dan timur sungai. Secara administrasi, Kota Kediri terbagi menjadi tiga kecamatan, yaitu: Kecamatan Mojojoto, Kecamatan Kota, dan Kecamatan Pesantren.

Wilayah barat sungai secara keseluruhan termasuk dalam wilayah Kecamatan Mojojoto dengan luas 24,6 km, sementara wilayah timur sungai termasuk dalam wilayah Kecamatan Kota seluas 14,9 km<sup>2</sup> dan kecamatan Pesantren seluas 23,9 km<sup>2</sup>.

Kantor Walikota Kediri terletak di Jl. Basuki Rachmat No. 15 Kecamatan Kota. Jarak Kantor Walikota Kediri dengan ibukota Kecamatan Mojojoto 1,5 km, dengan ibukota Kecamatan Kota 2,1 km, dan dengan Kecamatan Pesantren 5,8 km.

Hujan terjadi tidak merata sepanjang tahun 2019. Hujan tidak turun sepanjang bulan Juni sampai dengan Oktober. Curah hujan tertinggi terjadi pada Bulan Februari, dengan

**DESCRIPTION**

*Topographically, Kediri Municipality is located on lowland area with average elevation about 67 meters above sea level, although its western part is directly adjacent to Klotok Mountain (672m) and Maskumambang Mountain (300 m).*

*The territory of Kediri Municipality, which is 63.40 square kilometers, is divided into two parts: western river area and eastern river area; by Brantas River which flows from south to north. Administratively, Kediri Municipality divided into three subdistricts, they are Mojojoto Subdistrict, Kota Subdistrict, and Pesantren Subdistrict.*

*Mojojoto Subdistrict included all part of the western river area which cover 24.6 square km of landmass, while the eastern river area divided into Kota Subdistrict (14.9 square km) and Pesantren Subdistrict (23.9 square km).*

*The Office of Kediri Municipality Mayor is on Jalan Basuki Rachmat 15 Kota Subdistrict. The distance of Mayor's Office is 1.5 km with the Capital of Mojojoto Subdistrict, 2.1 km with the Capital of Kota Subdistrict, and 5.8 km with the Capital of Pesantren Subdistrict.*

*The rain occurred unevenly throughout the year 2019. Rain didn't fall from June until October. The highest rainfall occurred in February with rainfall reaching 461 mm<sup>3</sup>. While the most rainy*

jumlah curah hujan mencapai 461 mm<sup>3</sup>. Sedangkan hari hujan terbanyak terjadi pada Bulan Januari. *day occurred in January.*

<https://kedirikota.bps.go.id>



## 1.1 KEADAAN GEOGRAFI GEOGRAPHY CONDITION

**Tabel**  
**Table** 1.1.1 **Luas Daerah dan Jumlah Pulau Menurut Kecamatan di Kota Kediri, 2019**  
**Total Area and Number of Islands by Subdistrict in Kediri Municipality, 2019**

Kecamatan Subdistrict	Ibukota Kecamatan Capital of Subdistrict	Luas <sup>1</sup> Total Area <sup>1</sup> (km <sup>2</sup> /sq.km)	Persentase terhadap Luas Provinsi Percentage to Subdistrict's Area
(1)	(2)	(3)	(4)
Mojoagung	Bandar Lor	24,60	38,80
Kota	Banjaran	14,90	23,50
Pesantren	Bangsalsari	23,90	37,70
<b>Kota Kediri</b>	<b>Kota</b>	<b>63,40</b>	<b>100,00</b>

Lanjutan Tabel/Continued Table 1.1.1

Kecamatan Subdistrict	Jumlah Pulau <sup>2</sup> Number of Islands <sup>2</sup>	Tinggi Wilayah (mdpl) Altitude (m a.s.l)	Jarak ke Ibukota Distance to the Capital
(1)	(5)	(6)	(7)
Mojoroto	-	...	1,50
Kota	-	...	2,10
Pesantren	-	...	5,80
<b>Kota Kediri</b>	<b>-</b>	<b>67,00</b>	<b>-</b>

Catatan/Note: <sup>1</sup> Berdasarkan Peraturan Menteri Dalam Negeri Nomor 137 Tahun 2017 tanggal 29 Desember 2017/Based on Minister of Home Affairs Regulation Number 137/2017, December 29, 2017

<sup>2</sup> Berdasarkan informasi Kementerian Dalam Negeri Tahun 2018/Based on information from Ministry of Home Affairs, 2018

Sumber/Source: Bagian Pemerintahan, Pemerintah Kota Kediri/Governance Section of Kediri Municipality Government

## 1.2 IKLIM CLIMATE

**Tabel**  
**Table** 1.2.1 **Pengamatan Unsur Iklim di Kota Kediri Menurut Bulan di Stasiun Klimatologi Karangploso Malang, 2019**  
**Observation of Climate Elements in Kediri Municipality By Months at Climatology Station of Karangploso Malang, 2019**

Bulan Month	Curah Hujan Precipitation (mm <sup>3</sup> )	Hari Hujan Rainy Days
(1)	(2)	(3)
Januari/January	312	26
Februari/February	461	20
Maret/March	316	20
April/April	283	14
Mei/May	6	2
Juni/June	-	-
Juli/July	-	-
Agustus/August	-	-
September/September	-	-
Oktober/October	-	-
November/November	23	3
Desember/December	270	13

Sumber/Source: Badan Meteorologi Klimatologi & Geofisika Stasiun Klimatologi Karangploso Malang/The Office of Meteorology Climatology & Geophysics Climatology Station of Karangploso Malang



**Tabel** 1.2.2 **Jumlah Hari Hujan Menurut Bulan di Kota Kediri, 2015–2019**  
**Table** 1.2.2 **Number of Rainy Days by Month in Kediri Municipality, 2015–2019**

<b>Bulan Month</b>	<b>2015</b>	<b>2016</b>	<b>2017</b>	<b>2018</b>	<b>2019</b>
(1)	(2)	(3)	(4)	(5)	(6)
Januari/January	21	19	25	22	26
Februari/February	17	24	21	18	20
Maret/March	22	20	16	12	20
April/April	16	12	15	9	14
Mei/May	4	8	3	3	2
Juni/June	-	10	7	1	-
Juli/July	-	5	1	1	-
Agustus/August	-	6	-	-	-
September/September	-	6	1	1	-
Oktober/October	2	8	1	-	-
November/November	8	24	14	12	3
Desember/December	18	14	15	13	13

Sumber/Source: Badan Meteorologi Klimatologi & Geofisika Stasiun Klimatologi Karangploso Malang/The Office of Meteorology Climatology & Geophysics Climatology Station of Karangploso Malang

**Tabel**  
**Table** 1.2.3

**Jumlah Curah Hujan di Kota Kediri (mm<sup>3</sup>), 2015–2019**  
**Amount of Precipitation in Kediri Municipality (mm<sup>3</sup>), 2015–2019**


<b>Bulan</b> <b>Month</b>	<b>2015</b>	<b>2016</b>	<b>2017</b>	<b>2018</b>	<b>2019</b>
(1)	(2)	(3)	(4)	(5)	(6)
Januari/January	296	446	343	290	312
Februari/February	297	786	256	429	461
Maret/March	476	400	239	347	316
April/April	206	238	253	135	283
Mei/May	45	186	48	13	6
Juni/June	-	319	36	2	-
Juli/July	-	40	7	7	-
Agustus/August	-	125	-	-	-
September/September	-	102	10	6	-
Oktober/October	14	200	2	-	-
November/November	68	362	225	67	23
Desember/December	228	252	558	113	270

Sumber/Source: Badan Meteorologi Klimatologi & Geofisika Stasiun Klimatologi Karangploso Malang/The Office of Meteorology Climatology & Geophysics Climatology Station of Karangploso Malang



# 02

## PEMERINTAHAN GOVERNMENT



Jumlah RW dan RT terbanyak ada di Kecamatan Pesantren, yaitu sejumlah 129 RW dan 497 RT

*The Highest number of Community Groups and Neighbourhood Groups is in Pesantren Subdistrict, which is 129 Community Groups and 497 Neighbourhood Groups*



STAF  
Staff

FUNGSIONAL TERTENTU  
Specific Functional

2 dari 3 staf di Kota Kediri adalah laki-laki, dan sebaliknya  
2 dari 3 pejabat Fungsional Tertentu adalah perempuan  
*2 from 3 staff in Kota Kediri are male, and vice versa  
2 from 3 Specific Functional officials are women*



**PENJELASAN TEKNIS**

1. Anggota Dewan Perwakilan Rakyat Daerah (DPRD) dipilih melalui pemilihan umum (Pemilu) dan dilantik dalam masa jabatan lima tahun.
2. Susunan pemerintahan Kota Kediri periode 2019–2024 terdiri dari walikota, wakil walikota, lembaga tinggi daerah, kantor kementerian, dinas, dan Lembaga Pemerintahan Non Kementerian (LPNK).
3. Lembaga tinggi daerah terdiri dari Dewan Perwakilan Rakyat Daerah (DPRD), dan Pengadilan Negeri (PN), Dewan Perwakilan Daerah (DPD).

**TECHNICAL NOTES**

1. *Regional House of Representatives (DPRD) members are elected through a general election and appointed for a five-years membership.*
2. *The government structure of the Kediri Municipality period 2019–2024 consists of major, vice major, regional supreme agencies, ministries, ministerial level institutions, and non-ministerial institutions.*
3. *Regional supreme agencies consist of the Regional House of Representative, District Supreme Court, dan Local Councils.*

**ULASAN**

Secara administratif wilayah Kota Kediri terdiri dari 3 (tiga) kecamatan, yaitu Kecamatan Mojoroto, Kota, dan Pesantren. Kecamatan Mojoroto terdiri atas 14 kelurahan, Kecamatan Kota 17 kelurahan, dan Kecamatan Pesantren 15 kelurahan. Secara keseluruhan di Kota Kediri terdapat 46 kelurahan.

Jumlah wakil rakyat yang duduk pada lembaga legislatif, Dewan Perwakilan Rakyat Daerah (DPRD), adalah sebanyak 30 orang, terdiri atas 19 orang laki-laki dan 11 orang perempuan.

Lembaga legislatif Kota Kediri saat ini adalah hasil pemilihan umum legislatif tahun 2019 yang dimenangkan oleh Partai Amanat Nasional. Secara organisasi, wakil rakyat saat ini terdiri dari sepuluh partai politik, yaitu Partai Nasdem (3 orang anggota), PKB (3 orang anggota), PKS (2 orang anggota), PDI-P (5 orang anggota), Partai Golkar (2 orang anggota), Partai Gerindra (4 orang anggota), Partai Demokrat (3 orang anggota), PAN (5 orang anggota), PPP (1 orang anggota) dan Partai Hanura (2 orang anggota).

Jumlah pegawai negeri sipil (PNS) di Kota Kediri tahun 2019 adalah sebanyak 4.657 orang, yang terdiri atas 2.336 laki-laki dan 2.321 perempuan.

Komposisi PNS menurut golongan kepangkatan terdiri atas 50,32 persen golongan III, 23,23 persen golongan II, 21,50 persen golongan IV, dan hanya 1,70 persen golongan I.

**DESCRIPTION**

*Administratively, Kediri Municipality consists of 3 (three) subdistricts, namely Mojoroto, Kota, and Pesantren. Mojoroto subdistrict consists of 14 villages, Kota consists of 17 villages, and Pesantren consists of 15 villages. Overall in Kediri Municipality there are 46 villages.*

*The number of people's representatives who sit on the legislature, the House of Representatives, are as many as 30 people, consisting of 19 men and 11 women.*

*The legislative of Kediri Municipality today are the result of legislative elections in 2019 won by the PAN. In organizations, people's representatives currently consists of ten parties, namely Nasdem Party (3 member), PKB (3 members), PKS (2 members), PDI-P (5 members), Golkar Party (2 members), Gerindra Party (4 members), Demokrat Party (3 members), PAN (5 members), PPP (1 members) and Hanura Party (2 members).*

*Number of civil servants in Kediri Municipality as many as 4,657 people, consisting of 2,336 men and 2,321 women.*

*The composition of civil servants according to class ranks made up 50.32 percent of group III, 23.23 percent of group II, 21.50 percent of group IV, and only 1.70 percent of group I.*

Berdasarkan tingkat pendidikan yang ditamatkan 63,90 persen PNS berijazah D-IV/Sarjana/Doktor/Ph.D. Tingkat pendidikan PNS terbanyak kedua adalah SLTA dengan persentase 22,01 persen. Sementara itu PNS dengan pendidikan D-I/II/III hanya 11,27 persen, dan masih ada PNS berpendidikan SLTP ke bawah dengan persentase 2,81 persen.

*Based on the level of education attained 63.90 percent of civil servants numberwere D-IV/University Graduates. The second most common level of education was the senior high school educated with a percentage of 22.01 percent. Meanwhile the number of civil servants with D-I/II/III education were only 11.27 percent, and there were still civil servants with junior high school bellow educated with a percentage of 2.81 percent.*

<https://kedirikota.bps.go.id>





## 2.1 WILAYAH ADMINISTRATIF ADMINISTRATIVE AREA

**Tabel**  
**Table** 2.1.1 **Jumlah Desa<sup>1</sup> Menurut Kecamatan di Kota Kediri, 2015–2019**  
**Number of Villages<sup>1</sup> by Subdistrict in Kediri Municipality, 2015–2019**

Kecamatan Subdistrict	2015	2016	2017	2018	2019
(1)	(2)	(3)	(4)	(5)	(6)
Mojoroto	-	-	-	-	-
Kota	-	-	-	-	-
Pesantren	-	-	-	-	-
<b>Kota Kediri</b>	-	-	-	-	-

Catatan/Note: <sup>1</sup> Termasuk kelurahan dan Unit Permukiman Transmigrasi (UPT)/Include Transmigration Settlement Unit  
Sumber/Source: Peraturan Kepala Badan Pusat Statistik Nomor 29 Tahun 2018 Tanggal 15 Januari 2018 tentang Perubahan Atas Peraturan Kepala Badan Pusat Statistik Nomor 55 Tahun 2017 tentang Kode dan Nama Wilayah Kerja Statistik Tahun 2017/ Chief Statistician Regulation Number 29/2018, January 15 2018, as a revision of Chief Statistician Regulation Number 55 of 2017 on Code and Name of Regional Level of Data Collection.

**Tabel**  
**Table** 2.1.2**Jumlah Kelurahan Menurut Kecamatan di Kota Kediri, 2015–2019**  
**Number of Subdistrict by Subdistrict in Kediri Municipality, 2015–2019**

<b>Kecamatan Subdistrict</b>	<b>2015</b>	<b>2016</b>	<b>2017</b>	<b>2018</b>	<b>2019</b>
(1)	(2)	(3)	(4)	(5)	(6)
Mojoroto	14	14	14	14	14
Kota	17	17	17	17	17
Pesantren	15	15	15	15	15
<b>Kota Kediri</b>	<b>46</b>	<b>46</b>	<b>46</b>	<b>46</b>	<b>46</b>

Sumber/Source: Peraturan Kepala Badan Pusat Statistik Nomor 29 Tahun 2018 Tanggal 15 Januari 2018 tentang Perubahan Atas Peraturan Kepala Badan Pusat Statistik Nomor 55 Tahun 2017 tentang Kode dan Nama Wilayah Kerja Statistik Tahun 2017/ Chief Statistician Regulation Number 29/2018, January 15 2018, as a revision of Chief Statistician Regulation Number 55 of 2017 on Code and Name of Regional Level of Data Collection.

**Tabel**  
**Table** 2.1.3

**Jumlah Rukun Warga dan Rukun Tetangga Menurut  
Kecamatan di Kota Kediri, 2019**  
*Number of Community Groups and Neighbourhood Groups  
by Subdistrict in Kediri Municipality, 2019*

Kecamatan Subdistrict	Rukun Warga (RW) Community Groups		Rukun Tetangga (RT) Neighbourhood Groups	
	2018	2019	2018	2019
(1)	(2)	(3)	(4)	(5)
Mojaroto	100	100	492	492
Kota	101	101	489	489
Pesantren	129	129	497	497
<b>Kota Kediri</b>	<b>330</b>	<b>330</b>	<b>1 478</b>	<b>1 478</b>

Sumber/Source: Bagian Pemerintahan, Pemerintah Kota Kediri/Governance Section of Kediri Municipality Government

**Tabel**  
**Table** 2.1.4

**Perangkat Kelurahan Menurut Jenis Kelamin di Kota Kediri, 2019**  
**Officer of Village by Sex in Kediri Municipality, 2019**

	Jabatan <i>Occupation</i>	Jenis Kelamin <i>Sex</i>		Jumlah <i>Total</i>
		Laki-laki <i>Male</i>	Perempuan <i>Female</i>	
	(1)	(2)	(3)	(4)
1	Lurah <i>Headman</i>	43	3	46
2	Sekretaris <i>Secretary</i>	32	14	46
3	Kasi Pemerintahan dan Pelayanan Umum <i>Section Head of Government and Public Services</i>	20	26	46
4	Kasi Ekonomi Pembangunan dan Pemberdayaan Masyarakat <i>Section Head of Economic Development and Community Empowerment Section</i>	24	22	46
5	Kasi Kesejahteraan Sosial dan Ketentraman dan Ketertiban <i>Section Head of Social Welfare and Peace and Order</i>	36	10	46
<b>Kota Kediri</b>		<b>155</b>	<b>75</b>	<b>230</b>

Sumber/Source: Bagian Pemerintahan, Pemerintah Kota Kediri/Governance Section of Kediri Municipality Government

**Tabel**  
**Table** 2.1.5

**Banyaknya Akte yang Diterbitkan Menurut Jenisnya di Kota Kediri, 2019**  
**Number Certificate Issued by Type in Kediri Municipality, 2019**

Bulan Month	Akte/Certificate				
	Kelahiran Birth	Perkawinan Marriage	Perceraian Divorce	Kematian Death	Pengesahan/ Pengakuan Anak Recognition of The Child
(1)	(2)	(3)	(4)	(5)	(6)
1. Januari/January	1 758	8	6	135	4
2. Februari/February	1 754	4	4	148	3
3. Maret/March	1 151	8	2	129	-
4. April/April	1 022	17	2	142	3
5. Mei/May	2 230	8	3	94	-
6. Juni/June	1 054	5	3	110	1
7. Juli/July	2 661	12	4	116	3
8. Agustus/August	1 214	19	4	108	1
9. September/September	944	4	2	107	1
10. Oktober/October	587	7	1	130	-
11. November/November	434	9	3	139	2
12. Desember/December	410	17	4	114	6
<b>Jumlah/Total</b>	<b>15 219</b>	<b>118</b>	<b>38</b>	<b>1 472</b>	<b>24</b>

Sumber/Source: Dinas Kependudukan dan Pencatatan Sipil Kota Kediri/Population and Civil Registration Service of Kediri Municipality

## 2.2 DEWAN PERWAKILAN RAKYAT DAERAH THE REGIONAL HOUSE OF REPRESENTATIVE

**Tabel** 2.2.1 **Jumlah Anggota Dewan Perwakilan Rakyat Daerah Menurut Partai Politik dan Jenis Kelamin di Kota Kediri, 2019**  
**Total Members of Regional House of Representatives by Political Parties and Sex in Kediri Municipality, 2019**

Partai Politik <i>Political Parties</i>	Jenis Kelamin <i>Sex</i>		Jumlah <i>Total</i>
	Laki-Laki <i>Male</i>	Perempuan <i>Female</i>	
(1)	(2)	(3)	(4)
1. Partai Amanat Nasional (PAN)	4	1	5
2. Partai Demokrasi Indonesia Perjuangan (PDI-P)	2	3	5
3. Partai Kebangkitan Bangsa (PKB)	3	-	3
4. Partai Gerakan Indonesia Raya (Gerindra)	2	2	4
5. Partai Golongan Karya (Golkar)	-	2	2
6. Partai Keadilan Sejahtera (PKS)	1	1	2
7. Partai Demokrat (PD)	2	1	3
8. Partai Hati Nurani Rakyat (Hanura)	2	-	2
9. Partai Persatuan Pembangunan (PPP)	1	-	1
10. Partai Nasional Demokrat (Nasdem)	2	1	3
<b>Kota Kediri</b>	<b>19</b>	<b>11</b>	<b>30</b>

Sumber/Source: Komisi Pemilihan Umum Kota Kediri/The National General Election Commission of Kediri Municipality

## 2.3 SUMBER DAYA MANUSIA HUMAN RESOURCES

**Tabel** 2.3.1 **Jumlah Pegawai Negeri Sipil Menurut Kecamatan dan Jenis Kelamin di Kota Kediri, Desember 2018 dan Desember 2019**  
**Table** 2.3.1 **Number of Civil Servants by Subdistrict and Sex in Kediri Municipality, December 2018 and December 2019**

Jabatan Occupation	2018			2019		
	Laki-laki Male	Perempuan Female	Jumlah Total	Laki-laki Male	Perempuan Female	Jumlah Total
(1)	(2)	(3)	(4)	(5)	(6)	(7)
Mojooroto	...	...	...	...	...	...
Kota	...	...	...	...	...	...
Pesantren	...	...	...	...	...	...
<b>Kota Kediri</b>	<b>2 427</b>	<b>2 386</b>	<b>4 813</b>	<b>2 336</b>	<b>2 321</b>	<b>4 657</b>

Sumber/Source: Badan Kepegawaian, Pendidikan dan Pelatihan Daerah Kota Kediri/*Regional Personnel Affairs, Education and Training Agency of Kediri Municipality*



**Tabel**  
**Table** 2.3.2

**Jumlah Pegawai Negeri Sipil Menurut Jabatan dan Jenis Kelamin di Kota Kediri, Desember 2018 dan Desember 2019**  
**Number of Civil Servants by Occupation and Sex in Kediri Municipality, December 2018 and December 2019**

Jabatan Occupation	2018			2019		
	Laki-laki Male	Perempuan Female	Jumlah Total	Laki-laki Male	Perempuan Female	Jumlah Total
(1)	(2)	(3)	(4)	(5)	(6)	(7)
<b>Fungsional Tertentu</b> <i>Specific Functional</i>	659	1 479	2 138	631	1 426	2 057
<b>Fungsional Umum</b> <i>Staf General Functional</i>	1 348	678	2 026	1 253	642	1 895
<b>Struktural/Structural</b>						
Eselon V <i>5th Echelon</i>	-	-	-	-	-	-
Eselon IV <i>4th Echelon</i>	326	197	523	353	216	569
Eselon III <i>3rd Echelon</i>	73	28	101	80	35	115
Eselon II <i>2nd Echelon</i>	21	4	25	19	2	21
Eselon I <i>1st Echelon</i>	-	-	-	-	-	-
<b>Jumlah/Total</b>	<b>2 427</b>	<b>2 386</b>	<b>4 813</b>	<b>2 336</b>	<b>2 321</b>	<b>4 657</b>

Sumber/Source: Badan Kepegawaian, Pendidikan dan Pelatihan Daerah Kota Kediri/*Regional Personnel Affairs, Education and Training Agency of Kediri Municipality*

**Tabel**  
**Table** 2.3.3**Jumlah Pegawai Negeri Sipil Menurut Tingkat Pendidikan dan Jenis Kelamin di Kota Kediri, Desember 2018 dan Desember 2019**  
**Number of Civil Servants by Educational Level and Sex in Kediri Municipality, December 2018 and Desember 2019**

Tingkat Pendidikan <i>Educational Level</i>	2018			2019		
	Laki-laki <i>Male</i>	Perempuan <i>Female</i>	Jumlah <i>Total</i>	Laki-laki <i>Male</i>	Perempuan <i>Female</i>	Jumlah <i>Total</i>
(1)	(2)	(3)	(4)	(5)	(6)	(7)
Sampai dengan SD <i>Up to Primary School</i>	38	2	40	34	2	36
SMP/Sederajat <i>General Vocational Junior High School</i>	94	9	103	88	7	95
SMA/Sederajat <i>General/Vocational Senior High School</i>	773	291	1 064	746	279	1 025
Diploma I, II/Akta I, II <i>Diploma I, II/Akta I, II</i>	29	40	69	29	39	68
Diploma III/Akta III/Sarjana Muda <i>Diploma III/Akta III/Bachelor</i>	129	332	461	125	332	457
Tingkat Sarjana/Doktor/Ph.D <i>University Graduates</i>	1 364	1 712	3 076	1 314	1 662	2 976
<b>Jumlah/Total</b>	<b>2 427</b>	<b>2 386</b>	<b>4 813</b>	<b>2 336</b>	<b>2 321</b>	<b>4 657</b>

Sumber/Source: Badan Kepegawaian, Pendidikan dan Pelatihan Daerah Kota Kediri/ *Regional Personnel Affairs, Education and Training Agency of Kediri Municipality*

**Tabel**  
**Table 2.3.4****Jumlah Pegawai Negeri Sipil Menurut Tingkat  
Kepangkatan dan Jenis Kelamin di Kota Kediri, Desember  
2018 dan Desember 2019**  
*Number of Civil Servants by Hierarchy and Sex in Kediri  
Municipality, December 2018 and December 2019*

Pangkat/Golongan/Ruang Hierarchy	2018			2019		
	Laki-laki Male	Perempuan Female	Jumlah Total	Laki-laki Male	Perempuan Female	Jumlah Total
(1)	(2)	(3)	(4)	(5)	(6)	(7)
1. I/A (Juru Muda)	-	-	-	-	-	-
2. I/B (Juru Muda Tingkat I)	2	-	2	1	-	1
3. I/C (Juru)	45	1	46	22	-	22
4. I/D (Juru Tingkat I)	44	-	44	58	1	59
<b>Golongan I/Range I</b>						
5. II/A (Pengatur Muda)	92	14	106	72	11	83
6. II/B (Pengatur Muda Tingkat I)	192	37	229	197	41	238
7. II/C (Pengatur)	422	243	665	280	165	445
8. II/D (Pengatur Tingkat I)	130	85	215	219	133	352
<b>Golongan II/Range II</b>						
9. III/A (Penata Muda)	141	303	444	144	245	389
10. III/B (Penata Muda Tingkat I)	268	304	572	239	342	581
11. III/C (Penata)	402	383	785	408	381	789
12. III/D (Penata Tingkat I)	280	326	606	314	349	663
<b>Golongan III/Range III</b>						
13. IV/A (Pembina)	201	246	447	191	241	432
14. IV/B (Pembina Tingkat I)	161	379	540	143	348	491
15. IV/C (Pembina Utama Muda)	33	60	93	34	59	93
16. IV/D (Pembina Utama Madya)	14	4	18	11	2	13
17. IV/E (Pembina Utama)	-	1	1	3	3	6
<b>Golongan IV/Range IV</b>						
<b>Jumlah/Total</b>	<b>2 427</b>	<b>2 386</b>	<b>4 813</b>	<b>2 336</b>	<b>2 321</b>	<b>4 657</b>

Sumber/Source: Badan Kepegawaian, Pendidikan dan Pelatihan Daerah Kota Kediri/Regional Personnel Affairs, Education and Training Agency of Kediri Municipality

# 03

## PENDUDUK DAN KETENAGAKERJAAN POPULATION AND EMPLOYMENT



Sebagian besar pendatang  
Kota Kediri memilih tinggal  
di Kecamatan Mojojoto

*Most of arrivals at Kediri Municipality  
chose to stay in Mojojoto Subdistrict*



5 dari 6 anak usia sekolah (15-19 tahun) yang bekerja  
adalah perempuan

*5 out of 6 school-age children (15-19 years old) are employed is female*



**PENJELASAN TEKNIS**

1. Sumber utama data kependudukan adalah sensus penduduk yang dilaksanakan setiap sepuluh tahun sekali. Sensus penduduk telah dilaksanakan sebanyak enam kali sejak Indonesia merdeka, yaitu tahun 1961, 1971, 1980, 1990, 2000, dan 2010.
2. Di dalam sensus penduduk, pencacahan dilakukan terhadap seluruh penduduk yang berdomisili di wilayah teritorial Indonesia termasuk warga negara asing kecuali anggota korps diplomatik negara sahabat beserta keluarganya.
3. Metode pengumpulan data dalam sensus dilakukan dengan wawancara antara petugas sensus dengan responden dan juga melalui *e-census*. Pencatatan penduduk menggunakan konsep *usual residence*, yaitu konsep di mana penduduk biasa bertempat tinggal. Bagi penduduk yang bertempat tinggal tetap dicacah di mana mereka biasa tinggal, sedangkan untuk penduduk yang tidak bertempat tinggal tetap dicacah di tempat dimana mereka ditemukan petugas sensus pada malam 'Hari Sensus'. Termasuk penduduk yang tidak bertempat tinggal tetap adalah tuna wisma, awak kapal berbendera Indonesia, penghuni perahu/rumah apung, masyarakat terpencil/terasing,

**TECHNICAL NOTES**

1. *The main source of demographic data is population census, which is conducted every ten years. Population Census has been conducted six times since Indonesia's independence: 1961, 1971, 1980, 1990, 2000, and 2010.*
2. *The population census enumerates all residents who domicile in the entire territory of Indonesia including foreign citizens except the diplomatic corps members and their families.*
3. *The method of data collection in a population census involves interviewing respondents and conducting e-census. Enumeration of the population uses the concept of "usual residence", which is the concept of "places where people usually live". De jure was applied to the permanent residents, while de facto was applied to non-permanent residents. The permanent residents were enumerated in place where they normally live, the non-permanent residents were enumerated where they were found by the enumerators, on the night of 'Census Date'. The non permanent residents include homeless people, ship crew, boat people, remote area community, and internally*

dan pengungsi. Bagi mereka yang mempunyai tempat tinggal tetap dan sedang bepergian ke luar wilayah lebih dari enam bulan, tidak dicacah di tempat tinggalnya, tetapi dicacah di tempat tujuannya.

4. Untuk tahun yang tidak dilaksanakan sensus penduduk, data kependudukan diperoleh dari hasil proyeksi penduduk. Proyeksi penduduk merupakan suatu perhitungan ilmiah yang didasarkan pada asumsi dari komponen-komponen perubahan penduduk, yaitu kelahiran, kematian, dan migrasi. Proyeksi penduduk Indonesia 2010–2035 menggunakan data dasar penduduk hasil SP2010.
  5. **Penduduk Indonesia** adalah semua orang yang berdomisili di wilayah teritorial Indonesia selama 6 bulan atau lebih dan atau mereka yang berdomisili kurang dari 6 bulan tetapi bertujuan menetap.
  6. **Laju pertumbuhan penduduk** adalah angka yang menunjukkan persentase penambahan penduduk dalam jangka waktu tertentu.
  7. **Kepadatan penduduk** adalah rasio banyaknya penduduk per kilometer persegi.
  8. **Rasio jenis kelamin** adalah perbandingan antara penduduk laki-laki dan penduduk perempuan pada suatu wilayah dan waktu tertentu. Biasanya
- displaced persons. Those who had permanent residence and had been travelling away from their home for six months or more were not enumerated in their permanent place, but in the place where they were during the census.*
4. *For the periods where the population census is not conducted, population projection is done to estimate population during those years. The population projection is an estimate based on the demographic components, such as birth, death, and migration. Indonesia's 2010–2035 population projection used the 2010 Population Census as the base population.*
  5. **The population of Indonesia** are all residents of the entire territory of Indonesia who have stayed for six months or longer, and those who intended to stay more than six months even though their length of stay is less than six months.
  6. **The growth rate of population** is the number that show percentage of population growth within a specified period.
  7. **Population density** is ratio of population per square kilometer.
  8. **Sex ratio** is the ratio of male population to female population in a given area and time, usually expressed as the number of males for every 100 females.

dinyatakan dengan banyaknya penduduk laki-laki untuk 100 penduduk perempuan.

9. **Distribusi penduduk** adalah pola persebaran penduduk di suatu wilayah, baik berdasarkan batas-batas geografis maupun berdasarkan batas-batas administrasi pemerintahan.
  10. **Komposisi penduduk** adalah pola persebaran penduduk menurut karakteristiknya, contoh: penduduk menurut kelompok umur, penduduk menurut jenis kelamin.
  11. **Rumah tangga** adalah seseorang atau sekelompok orang yang mendiami sebagian atau seluruh bangunan fisik/sensus dan biasanya tinggal bersama serta pengelolaan makan dari satu dapur. Yang dimaksud makan dari satu dapur adalah jika pengurusan kebutuhan sehari-harinya dikelola bersama-sama menjadi satu.
  12. **Anggota rumah tangga** adalah semua orang yang biasanya bertempat tinggal di suatu rumah tangga, baik yang berada di rumah pada waktu pencacahan maupun yang sementara tidak ada.
  13. **Rata-rata anggota rumah tangga** adalah angka yang menunjukkan rata-rata jumlah anggota rumah tangga per rumah tangga.
9. ***Population distribution** is the pattern of population distribution in an area, either by geographic boundaries or by government administrative boundaries.*
  10. ***Population compotition** is the pattern of population distribution by its characteristics, example: population by age group, population by sex.*
  11. ***Household** is an individual or group of people living in a physical/census building unit or part of it and usually commit on a common provision for food and other essentials of living. Common provision for food means one organising daily needs for all of household members.*
  12. ***Household member** are those who usually lives in a household regardless of their location at the time of enumeration.*
  13. ***Average household size** is the average number of household members per household.*



**14. Sumber utama data ketenagakerjaan** adalah Survei Angkatan Kerja Nasional (Sakernas). Survei ini khusus dirancang untuk mengumpulkan informasi/data ketenagakerjaan. Pada beberapa survei sebelumnya, pengumpulan data ketenagakerjaan dipadukan dalam kegiatan lainnya, seperti Survei Sosial Ekonomi Nasional (Susenas), Sensus Penduduk (SP), dan Survei Penduduk Antarsensus (SUPAS). Sakernas pertama kali diselenggarakan pada tahun 1976, kemudian dilanjutkan pada tahun 1977 dan 1978. Pada tahun 1986–1993, Sakernas diselenggarakan secara triwulanan, sejak tahun 1994–2001, Sakernas dilaksanakan secara tahunan, yaitu setiap bulan Agustus. Pada tahun 2002–2004, di samping Sakernas Tahunan dilakukan pula Sakernas Triwulanan. Pada tahun 2005–2010, pengumpulan data Sakernas dilaksanakan secara semesteran pada Februari (Semester I) dan Agustus (Semester II). Tahun 2011–2014, Sakernas dilaksanakan Triwulanan, yaitu Februari (Triwulan I), Mei (Triwulan II), Agustus (Triwulan III), dan November (Triwulan IV). Sakernas Triwulanan ini dimaksudkan untuk memantau indikator ketenagakerjaan secara dini di Indonesia yang mengacu pada The

**14. The main source of employment data** is National Labour Force Survey (Sakernas). This survey is specifically designed to collect information on labour force statistics. Previously, the collection of such data was integrated with other surveys, such as National Socioeconomic Survey (Susenas), Population Census (SP), and Intercensal Population Survey (SUPAS). The first Sakernas was conducted in 1976, then conducted annually during the period 1977–1978. During 1986–1993, Sakernas was conducted quarterly in all provinces in Indonesia, only since 1994 until 2001 Sakernas was conducted yearly, every August of the year. During the period 2002–2004, besides a yearly Sakernas, BPS also conducted a quarterly Sakernas. During the period 2005–2010, Sakernas has been conducted in semester period, i.e. February (First Semester) and August (Second Semester). During 2011–2014, Sakernas is conducted on a quarterly basis ie: February (First Quarter), May (Second Quarter), August (Third Quarter), and November (Fourth Quarter). A Quarterly Sakernas is aimed to monitor the prompt indicators of Indonesian labour market which referred to The Key Indicators of the Labour Market (KILM) recommended by The International Labour Organization (ILO). Since 2015, the Sakernas has been

*Key Indicators of the Labour Market (KILM)* yang direkomendasikan oleh *The International Labour Organization (ILO)*. Mulai tahun 2015, pengumpulan data Sakernas dilaksanakan kembali secara semesteran pada Februari (Semester I) dan Agustus (Semester II).

Sejak Sakernas 2001, konsep status pekerjaan dan pengangguran mengalami perluasan dan penyempurnaan. Status pekerjaan yang pada Sakernas 2000 hanya 5 kategori, mulai tahun 2001 ditambahkan kategori baru, yaitu: pekerja bebas di pertanian dan pekerja bebas di nonpertanian. Selain itu, dalam rangka menyesuaikan dengan konsep ILO, konsep pengangguran terbuka diperluas, yaitu di samping mencakup penduduk yang aktif mencari pekerjaan, mencakup pula kelompok penduduk yang sedang mempersiapkan usaha/pekerjaan baru, kelompok penduduk yang tidak mencari pekerjaan karena merasa tidak mungkin mendapatkan pekerjaan, serta kelompok penduduk yang tidak aktif mencari pekerjaan dengan alasan sudah mempunyai pekerjaan, tetapi belum mulai bekerja.

Hasil Sakernas Semester I (Februari 2019) disajikan sampai tingkat provinsi (jumlah sampel 75.000 rumah tangga). Sementara

*conducted on biannual basis again, the first semester on February and the later semester on August.*

*Since 2001 Sakernas, the concept of employment status and unemployment was revised. The employment status previously covered only 5 categories, but since 2001 two new categories of casual employee both in agriculture and non-agriculture sectors have been added. In addition, to adapt the ILO concept, the concept of unemployment was also extended. Unemployment covers population who were looking for work, population who were establishing a new business/firm/establishment, discouraged job seekers, and those who were not actively looking for work with the reason of already having job but not starting to work (future starter).*

*The results of Sakernas for first semester (February 2019) were presented at provincial level (sample size 75,000 households),*

itu, Sakernas Semester II (Agustus 2019) disajikan sampai tingkat kabupaten/ kota dengan jumlah sampel sebesar 300.000 rumah tangga. Tingkat pemasukan dokumen pada Sakernas Agustus 2019 sebesar 99,73 persen. Sejak 2014, Sakernas menggunakan penimbang hasil proyeksi penduduk tahun 2010–2035.

15. **Penduduk usia kerja** adalah penduduk yang berumur 15 tahun ke atas.
16. **Angkatan kerja** adalah penduduk usia kerja (15 tahun ke atas) yang bekerja, punya pekerjaan namun sementara tidak bekerja, dan pengangguran.
17. **Bekerja** adalah kegiatan ekonomi yang dilakukan oleh seseorang dengan maksud memperoleh atau membantu memperoleh pendapatan atau keuntungan dan lamanya bekerja paling sedikit 1 jam secara terus menerus dalam seminggu yang lalu (termasuk pekerja keluarga tanpa upah yang membantu dalam suatu usaha/ kegiatan ekonomi).
18. **Jumlah jam kerja seluruhnya** adalah jumlah jam kerja yang digunakan untuk bekerja (tidak termasuk jam kerja istirahat resmi dan jam kerja yang digunakan untuk hal-hal di luar pekerjaan).
19. **Lapangan usaha** adalah bidang kegiatan dari pekerjaan/tempat bekerja di mana seseorang bekerja. Klasifikasi lapangan

*while for the second semester (August 2019) were presented up to regency/municipal level (sample size 300,000 households). The response rate for August 2019 Sakernas was 99.73 percent. Since 2014, the weighting of 2010–2035 population projection results was applied in the Sakernas.*

15. **Working age population** is persons of 15 years and over.
16. **Labor force or economically active** are persons of 15 years and over, who in the previous week were working, temporarily absent from work but having jobs, and unemployment.
17. **Working** is economic activity conducted by a person and intended to earn income by doing work or helping to do work at least one hour continuously during the reference week (including unpaid family worker/s for any economic activity).
18. **Total working hours** is the total hours spent by an employee to perform all jobs (excluding the time used for other activities which are not classified as work).
19. **Industry** is field of a person's activity or establishment. The classification of industries follows the Indonesia Standard Industrial

usaha mengikuti Klasifikasi Baku Lapangan Usaha Indonesia (KBLI) dalam 1 digit.

20. **Status pekerjaan** adalah kedudukan seseorang dalam unit usaha/kegiatan dalam melakukan pekerjaan.
21. **Berusaha sendiri tanpa dibantu orang lain** adalah bekerja atau berusaha dengan menanggung risiko secara ekonomis, yaitu dengan tidak kembalinya ongkos produksi yang telah dikeluarkan dalam rangka usahanya tersebut, serta tidak menggunakan pekerja dibayar maupun pekerja tak dibayar, termasuk yang sifat pekerjaannya memerlukan teknologi atau keahlian khusus.
22. **Berusaha dibantu buruh tidak tetap/buruh tidak dibayar** adalah bekerja atau berusaha atas risiko sendiri, dan menggunakan buruh/pekerja tak dibayar dan atau buruh/pekerja tidak tetap
23. **Berusaha dibantu buruh tetap/buruh dibayar** adalah berusaha atas risiko sendiri dan mempekerjakan paling sedikit satu orang buruh/pekerja tetap yang dibayar.
24. **Buruh/karyawan/pegawai** adalah seseorang yang bekerja pada orang lain atau instansi/kantor/ perusahaan secara tetap dengan menerima upah/gaji baik berupa uang maupun barang. Buruh yang tidak mempunyai majikan tetap, tidak digolongkan sebagai buruh/karyawan, tetapi

*Classification (KBLI) in one digit.*

20. **Employment status** is the status of a person at his place of work or establishment where he was employed.
21. **Own-account worker** is a person who works at his own risk without assisted by paid per mount worker or unpaid worker include technical job or skill job.
22. **Employer assisted by temporary workers/unpaid worker** is a person who works at his own risk and assisted by temporary worker/unpaid worker.
23. **Employer assisted by permanent workers/paid workers** is a person who does his business at her/his own risk at least one assisted by paid permanent worker.
24. **Employee** is a person who work permanently for other people or institution/office/ company and gains some money/cash or goods as wage/salary. Labor who have no permanent employer is not categorized as a laborer/ worker/ employee but casual worker. A laborer in general is considered

sebagai pekerja bebas. Seseorang dianggap memiliki majikan tetap jika memiliki 1 (satu) majikan (orang/rumah tangga) yang sama dalam sebulan terakhir, khusus pada sektor bangunan batasannya tiga bulan. Apabila majikannya instansi/lembaga, boleh lebih dari satu.

**25. Pekerja bebas** adalah seseorang yang bekerja pada orang lain/ majikan/institusi yang tidak tetap (lebih dari 1 majikan dalam sebulan terakhir) di usaha pertanian baik berupa usaha rumah tangga maupun bukan usaha rumah tangga, ataupun di nonpertanian atas dasar balas jasa dengan menerima upah atau imbalan baik berupa uang maupun barang, dan baik dengan sistem pembayaran harian maupun borongan.

**26. Pekerja tak dibayar** adalah seseorang yang bekerja membantu usaha untuk memperoleh penghasilan/keuntungan yang dilakukan oleh salah seorang anggota rumah tangga atau bukan anggota rumah tangga tanpa mendapat upah/gaji baik berupa uang maupun barang.

*to have a permanent employer if he has the same employer during the past month, particularly for building construction sector is 3 months. If the employer is an institution, more than 1 (one) employer is allowed.*

**25. Casual employee** is a person who does not work permanently for other people/employer/ institution (more than 1 employer during the last 1 month) in agricultural sector, either home industry or not home industry, or in non-agricultural sector based on remuneration paid with money or goods, and based on daily or contact payment system.

**26. Unpaid worker** is a person who intended to work without pay either with money or good, in an establishment run by other members of the family, relative or neighbour.

**PENJELASAN TEKNIS****Kependudukan**

Penduduk Kota Kediri berdasarkan proyeksi penduduk tahun 2019 sebanyak 287.409 jiwa yang terdiri atas 143.320 jiwa penduduk laki-laki dan 144.089 jiwa penduduk perempuan. Dibandingkan dengan proyeksi jumlah penduduk tahun 2018, penduduk Kota Kediri mengalami pertumbuhan sebesar 0,64 persen. Dari tiga kecamatan yang ada, pertumbuhan penduduk Kecamatan Mojoagung adalah yang paling besar, yaitu 0,88 persen. Sementara itu rasio jenis kelamin tahun 2019 penduduk laki-laki terhadap penduduk perempuan sebesar 99,47.

Kepadatan penduduk di Kota Kediri tahun 2019 mencapai 4.533 jiwa/km<sup>2</sup>. Kecamatan Kota merupakan kecamatan terpadat dengan angka kepadatan penduduk 5.706 jiwa/km<sup>2</sup>.

Berdasarkan kelompok usia, komposisi penduduk Kota Kediri tahun 2019 terdiri atas 62,86 persen atau 180.657 jiwa penduduk berusia 15-54 tahun, 23,11 persen atau 66.434 jiwa berusia 0-14 tahun, dan 14,03 persen atau 40.318 jiwa berusia 55 tahun ke atas.

**Ketenagakerjaan**

Jumlah penduduk usia kerja Kota Kediri tahun 2019 adalah 225.715 jiwa, terdiri atas 64,60 persen atau 145.802 jiwa angkatan kerja dan 35,40 persen atau 79.913 jiwa bukan angkatan kerja. Berdasarkan jenis kelamin 58,53 persen angkatan kerja adalah laki-laki

**PENJELASAN TEKNIS****Population**

*Kediri Municipality population based on population projections for 2019 were 287,409 people consisting of 143,320 inhabitants of the male and 144,089 female population people. Compared with a total Kediri Municipality Population in 2018, the growth of Kediri Municipality population is 0.64 percent. Among the three subdistricts, the growth of Mojoagung Subdistrict population was the largest, namely 0.88 percent. Meanwhile in 2019 the sex ratio of male to female population was 99.47.*

*Population density of Kediri Municipality in 2019 reached 4,533 people/km<sup>2</sup>. Kota Subdistrict is the most densely populated with the figure of density is 5,706 people/km<sup>2</sup>.*

*By age group, the composition of the Kediri Municipality population in 2019 consists of 62.86 percent or 180,657 inhabitants aged 15-54 years, 23.11 percent or 66,434 inhabitants aged 0-14 years, and 14.03 percent or 40,318 inhabitants aged 55 years and over.*

**Employment**

*The working age population of Kediri Municipality in 2019 was 225,715, comprised of 64.60 percent or 145,802 economically active and 35.40 percent or 79,913 economically inactive. By sex 58.53 percent of the workforce is male and 41.47 percent female.*

dan 41,47 persen perempuan.

Komposisi angkatan kerja secara ekonomi terbagi atas 95,78 persen bekerja dan 4,22 persen pengangguran terbuka. Persentase penduduk bekerja baik laki-laki maupun perempuan berkisar pada angka 94 sampai 97 persen.

Sementara itu komposisi bukan angkatan kerja secara ekonomi terdiri atas 52,12 persen penduduk usia kerja yang mengurus rumah tangga, 33,84 persen sedang bersekolah, dan 14,04 persen melakukan kegiatan lainnya. Ada perbedaan komposisi pada penduduk laki-laki dan perempuan. Pada penduduk laki-laki komposisi terbesar bukan angkatan kerja adalah sedang bersekolah 46,87 persen, sementara pada penduduk perempuan yang terbesar adalah mengurus rumah tangga 63,86 persen.

Dilihat dari pendidikan yang ditamatkan, 63,84 persen penduduk bekerja berpendidikan SLTA ke atas. Sementara itu persentase pengangguran terbuka yang berpendidikan SLTA ke atas justru lebih tinggi, yaitu 82,93 persen.

Lapangan pekerjaan utama yang paling banyak menyerap tenaga kerja adalah sektor perdagangan, rumah makan, dan hotel. Persentase penduduk yang bekerja pada sektor tersebut mencapai 35,78 persen. Sektor lain yang juga banyak menyerap tenaga kerja adalah sektor jasa, menyerap 25,36 persen tenaga kerja yang ada.

*Economically the composition of the labor force is consisted of 95.78 percent working and 4.22 percent open unemployment. The percentage of the working population, both men and women range from 94 to 97 percent.*

*While the composition of the inactive labor force was made up 52.12 percent of the working age population who take care of the household, 33.84 percent were at school, and 14.04 percent perform other activities. There are differences in the composition of the labor force between males and females. In the male population the largest composition of work force inactive work force were at school 46.87 percent, while in the female population the biggest was taking care of the household 63.86 percent.*

*Judging of education attained, 63.84 percent of the working population had high school and above education. Meanwhile, the percentage of open unemployment with high school and above education actually higher, at 82.93 percent.*

*The main job of the most labor intensive sectors are trade, restaurants and hotels. The percentage of people working in the sector reached 35.78 percent. Other sectors which also labor intensive is the service sector, absorbing 25.36 percent of the existing workforce.*

Dilihat dari status pekerjaan utama 59,62 persen penduduk bekerja sebagai buruh/karyawan/pegawai. Hanya 19,45 persen yang melakukan usaha sendiri, dan 6,54 persen menjalankan usaha dengan dibantu buruh maupun tenaga kerja keluarga. Sementara itu jumlah pekerja keluarga dan pekerja bebas masing-masing 6,65 persen dan 4,44 persen.

*Judging from the main employment status 59.62 percent of the population worked as laborers/employees. Only 19.45 percent who do their own business, and 6.54 percent run the business with the help of labor and family labor. Meanwhile, the number of family workers and free workers respectively 6.65 percent and 4.44 percent.*

<https://kedirikota.bps.go.id>





**3.1 PENDUDUK  
POPULATION**

**Tabel 3.1.1 Penduduk, Laju Pertumbuhan Penduduk, Distribusi Persentase, Penduduk Kepadatan Penduduk, Rasio Jenis Kelamin Penduduk Menurut Kecamatan di Kota Kediri, 2019**  
*Population, Population Growth Rate, Percentage Distribution of Population, Population Density, and Population Sex Ratio by Subdistrict in Kediri Municipality, 2019*

<b>Kecamatan Subdistrict</b>	<b>Penduduk (ribu) Population (thousand)</b>	<b>Laju Pertumbuhan Penduduk per Tahun 2018–2019 Annual Population Growth Rate (%) 2018–2019</b>
(1)	(2)	(3)
Mojoroto <sup>1</sup>	118,56	0,88
Kota <sup>1</sup>	85,02	0,31
Pesantren <sup>1</sup>	83,83	0,65
<b>Kota Kediri</b>		
Hasil Registrasi/ <i>Registration Result</i>	<b>294,95</b>	<b>0,74</b>
Hasil Proyeksi <sup>1</sup> / <i>Projection Result</i> <sup>1</sup>	<b>287,41</b>	<b>0,64</b>

Lanjutan Tabel/*Continued Table 3.1.1*

Kecamatan Subdistrict	Persentase Penduduk Percentage of Total Population	Kepadatan Penduduk per km <sup>2</sup> Population Density per sq.km
(1)	(7)	(8)
Mojoroto <sup>1</sup>	41,25	4 820
Kota <sup>1</sup>	29,58	5 706
Pesantren <sup>1</sup>	29,17	3 507
<b>Kota Kediri</b>		
Hasil Registrasi/ <i>Registration Result</i>	<b>100,00</b>	<b>4 652</b>
Hasil Proyeksi <sup>1</sup> / <i>Projection Result</i> <sup>1</sup>	<b>100,00</b>	<b>4 533</b>

Lanjutan Tabel/*Continued Table 3.1.1*

Kecamatan Subdistrict	Rasio Jenis Kelamin Population Sex Ratio
(1)	(11)
Mojoroto <sup>1</sup>	104,60
Kota <sup>1</sup>	94,40
Pesantren <sup>1</sup>	97,67
<b>Kota Kediri</b>	
Hasil Registrasi/ <i>Registration Result</i>	<b>98,20</b>
Hasil Proyeksi <sup>1</sup> / <i>Projection Result</i> <sup>1</sup>	<b>99,47</b>

Catatan/*Note*: <sup>1</sup> Hasil Proyeksi Penduduk Indonesia 2015–2035 (Pertengahan tahun/Juni)/*The result of Indonesia Population Projection 2010–2035 (mid year/June)*

Sumber/*Source*: BPS, Sensus Penduduk (SP) 2010 dan Proyeksi Penduduk Indonesia 2015–2045/*BPS-Statistics Indonesia, 2010 Population Census and Indonesia Population Projection 2015–2045*

**Tabel** 3.1.2 **Jumlah Penduduk Menurut Kelompok Umur dan Jenis Kelamin di Kota Kediri, 2019**  
**Table** 3.1.2 **Population by Age Group and Sex in Kediri Municipality, 2019**

Kelompok Umur Age Group	Jenis Kelamin/Sex		
	Laki-Laki Male	Perempuan Female	Jumlah Total
(1)	(2)	(3)	(4)
0-4	11 758	11 337	23 095
5-9	11 306	10 914	22 220
10-14	10 872	10 247	21 119
15-19	13 097	13 533	26 630
20-24	13 963	12 569	26 532
25-29	12 505	11 067	23 572
30-34	11 640	11 075	22 715
35-39	10 578	10 353	20 931
40-44	10 735	10 880	21 615
45-49	9 435	10 690	20 125
50-54	8 900	9 637	18 537
55-59	6 736	7 107	13 843
60-64	4 652	4 839	9 491
65+	7 143	9 841	16 984
<b>Kota Kediri</b>	<b>143 320</b>	<b>144 089</b>	<b>287 409</b>

Sumber/Source: Badan Pusat Statistik Kota Kediri/BPS - Statistics of Kediri Municipality

**Tabel**  
**Table** 3.1.3

**Jumlah Penduduk: Lahir, Mati, Datang dan Pindah Menurut Kecamatan Hasil Registrasi Penduduk, 2019**  
*Population : Birth, Death, Come and Move According to The Subdistrict Civil Registration Results, 2019*

Kecamatan Subdistrict	Jumlah Penduduk Awal Tahun The Number of Population Early in The Year	Lahir Birth	Mati Death	Datang Come	Pindah Move	Jumlah Penduduk Akhir Tahun Year-End Population
(1)	(2)	(3)	(4)	(5)	(6)	(7)
Mojoroto	111 266	1 193	462	1 950	1 398	112 545
Kota	91 646	885	536	1 385	1 227	91 276
Pesantren	90 038	972	474	1 328	1 030	91 129
<b>Kota Kediri</b>	<b>292 769</b>	<b>3 050</b>	<b>1 472</b>	<b>4 663</b>	<b>3 655</b>	<b>294 950</b>

Sumber/Source: Dinas Kependudukan dan Pencatatan Sipil Kota Kediri/Population and Civil Registration Service of Kediri Municipality

**Tabel**  
**Table** 3.1.4

**Jumlah Penduduk Menurut Kewarganegaraan per Kecamatan Hasil Registrasi Penduduk di Kota Kediri, 2019**  
**Total Population by Citizenship per Subdistrict in Resident Registration Results in Kediri Municipality, 2019**

Kecamatan Subdistrict	WNI Indonesian Citizens			WNA Foreign Nationals		
	Laki-Laki Male	Perempuan Female	Jumlah Total	Laki-Laki Male	Perempuan Female	Jumlah Total
(1)	(2)	(3)	(4)	(5)	(6)	(7)
Mojaroto	55 872	56 673	112 545	4	2	6
Kota	44 935	46 341	91 276	5	6	11
Pesantren	45 325	45 804	91 129	8	3	11
<b>Kota Kediri</b>	<b>146 132</b>	<b>148 818</b>	<b>294 950</b>	<b>17</b>	<b>11</b>	<b>28</b>

Sumber/Source: Dinas Kependudukan dan Pencatatan Sipil Kota Kediri/Population and Civil Registration Service of Kediri Municipality

**Tabel 3.1.5** Jumlah Kelahiran yang Dilaporkan Menurut Jenis Kelamin Hasil Registrasi Penduduk di Kota Kediri, 2019  
**Number of Reported Birth Registration Result According to Gender Population in Kediri Municipality, 2019**

Kecamatan <i>Subdistrict</i>	Laki-Laki <i>Male</i>	Perempuan <i>Female</i>	Jumlah <i>Total</i>
(1)	(2)	(3)	(4)
Mojoroto	614	579	1 193
Kota	446	439	885
Pesantren	495	477	972
<b>Kota Kediri</b>	<b>1 555</b>	<b>1 495</b>	<b>3 050</b>

Sumber/Source: Dinas Kependudukan dan Pencatatan Sipil Kota Kediri/*Population and Civil Registration Service of Kediri Municipality*



**Tabel** 3.1.6 **Jumlah Penduduk Datang yang Dilaporkan Menurut Jenis Kelamin per Kecamatan Hasil Registrasi Penduduk di Kota Kediri, 2019**  
**Population Coming Reported by Subdistrict Results According to Gender Population Register in Kediri Municipality, 2019**

Kecamatan Subdistrict	Laki-Laki Male	Perempuan Female	Jumlah Total
(1)	(2)	(3)	(4)
Mojoroto	926	1 024	1 950
Kota	662	723	1 385
Pesantren	653	675	1 328
<b>Kota Kediri</b>	<b>2 241</b>	<b>2 422</b>	<b>4 663</b>

Sumber/Source: Dinas Kependudukan dan Pencatatan Sipil Kota Kediri/Population and Civil Registration Service of Kediri Municipality

**3.2 KETENAGAKERJAAN  
EMPLOYMENT**

**Tabel 3.2.1** Jumlah Penduduk Berumur 15 Tahun ke Atas Menurut Jenis Kegiatan Selama Seminggu yang Lalu dan Jenis Kelamin di Kota Kediri, 2019  
*Population Aged 15 Years and Over by Type of Activity During the Previous Week and Sex in Kediri Municipality, 2019*

Kegiatan Utama <i>Main Activity</i>	Jenis Kelamin <i>Sex</i>		Jumlah <i>Total</i>
	Laki-laki <i>Male</i>	Perempuan <i>Female</i>	
(1)	(2)	(3)	(4)
<b>Angkatan Kerja/<i>Economically Active</i></b>	85 337	60 465	145 802
Bekerja/ <i>Working</i>	80 965	58 680	139 645
Pengangguran Terbuka/ <i>Unemployment</i>	4 372	1 785	6 157
<b>Bukan Angkatan Kerja/<i>Economically Inactive</i></b>	26 504	53 409	79 913
Sekolah/ <i>Attending School</i>	12 422	14 620	27 042
Mengurus Rumah Tangga/ <i>Housekeeping</i>	7 548	34 105	41 653
Lainnya/ <i>Others</i>	6 534	4 684	11 218
<b>Jumlah <i>Total</i></b>	<b>111 841</b>	<b>113 874</b>	<b>225 715</b>
<b>Tingkat Partisipasi Angkatan Kerja <i>Economically Active Participation Rate</i></b>	<b>76,30</b>	<b>53,10</b>	<b>64,60</b>
<b>Tingkat Pengangguran <i>Unemployment Rate</i></b>	<b>5,12</b>	<b>2,95</b>	<b>4,22</b>

Sumber/Source: Badan Pusat Statistik Kota Kediri/BPS - Statistics of Kediri Municipality

**Tabel**  
**Table** 3.2.2**Jumlah Penduduk Berumur 15 Tahun ke Atas Menurut Pendidikan Tertinggi yang Ditamatkan dan Jenis Kegiatan Selama Seminggu yang Lalu di Kota Kediri, 2019**  
*Population Aged 15 Years and Over by Educational Attainment and Type of Activity During The Previous Week in Kediri Municipality, 2019*

Pendidikan Tertinggi yang Ditamatkan <i>Educational Attainment</i>	Angkatan Kerja <i>Economically Active</i>			Bukan Angkatan Kerja <i>Economically Inactive</i>
	Bekerja <i>Working</i>	Pengangguran Terbuka <i>Unemployment</i>	Jumlah Total	
(1)	(2)	(3)	(4)	(5)
Tidak/Belum Pernah Sekolah/Tidak/Belum Tamat SD/Tamat SD <i>No Schooling/Not Yet Completed Primary School/Completed Primary School</i>	26 899	426	27 325	19 705
Sekolah Menengah Pertama <i>Junior High School</i>	23 594	625	24 219	24 509
Sekolah Menengah Atas <i>Senior High School</i>	31 146	1 777	32 923	20 354
Sekolah Menengah Atas Kejuruan <i>Vocational Senior High School</i>	25 148	1 334	26 482	8 751
Diploma I/II/III/Akademi <i>Diploma I/II/III/Academy</i>	4 813	313	5 126	2 287
Universitas <i>University</i>	28 045	1 682	29 727	4 307
<b>Jumlah Total</b>	<b>139 645</b>	<b>6 157</b>	<b>145 802</b>	<b>79 913</b>

Sumber/Source: Badan Pusat Statistik Kota Kediri/BPS - *Statistics of Kediri Municipality*

**Tabel**  
**Table** 3.2.3

**Jumlah Penduduk Berumur 15 Tahun ke Atas yang Bekerja Selama Seminggu yang Lalu Menurut Kelompok Umur dan Jenis Kelamin di Kota Kediri, 2019**  
*Population Aged 15 Years and Over Who Worked During the Previous Week by Age Group and Sex in Kediri Municipality, 2019*

Kelompok Umur <i>Age Group</i>	Jenis Kelamin <i>Sex</i>		Jumlah <i>Total</i>
	Laki-laki <i>Male</i>	Perempuan <i>Female</i>	
(1)	(2)	(3)	(4)
15–19	2 473	1 961	4 434
20–24	8 579	5 762	14 341
25–29	10 454	7 376	17 830
30–34	9 521	6 085	15 606
35–39	9 569	5 695	15 264
40–44	9 812	7 021	16 833
45–49	8 784	6 722	15 506
50–54	9 200	6 746	15 946
55–59	5 875	5 086	10 961
60+	6 698	6 226	12 924
<b>Jumlah Total</b>	<b>80 965</b>	<b>58 680</b>	<b>139 645</b>

Sumber/Source: Badan Pusat Statistik Kota Kediri/BPS - *Statistics of Kediri Municipality*

**Tabel**  
**Table** 3.2.4

**Jumlah Penduduk Berumur 15 Tahun ke Atas yang Bekerja Selama Seminggu yang Lalu Menurut Lapangan Pekerjaan Utama dan Jenis Kelamin di Kota Kediri, 2019**

*Population Aged 15 Years and Over Who Worked During the Previous Week by Main Industry and Sex in Kediri Municipality, 2019*

Lapangan Pekerjaan Utama <i>Main Industry</i>	Jenis Kelamin <i>Sex</i>		Jumlah <i>Total</i>
	Laki-laki <i>Male</i>	Perempuan <i>Female</i>	
(1)	(2)	(3)	(4)
1	3 378	1 268	4 646
2	2 026	143	2 169
3	14 048	10 786	24 834
4	7 832	165	7 997
5	24 709	25 253	49 962
6	5 318	449	5 767
7	6 211	2 639	8 850
8	17 443	17 977	35 420
<b>Jumlah Total</b>	<b>80 965</b>	<b>58 680</b>	<b>139 645</b>

- Catatan/Note:
- 1 Pertanian, Kehutanan, Perburuan, dan Perikanan/*Agriculture, Forestry, Hunting, and Fisheries*
  - 2 Pertambangan, Penggalian, Listrik, Gas, dan Air/*Mining, Quarrying, Electricity, Gas, and Water*
  - 3 Industri Pengolahan/*Manufacturing Industry*
  - 4 Bangunan/*Construction*
  - 5 Perdagangan Besar, Eceran, Rumah Makan, dan Hotel/*Wholesale Trade, Retail Trade, Restaurants, and Hotels*
  - 6 Angkutan, Pergudangan, dan Komunikasi/*Transportation, Warehousing, and Communication*
  - 7 Keuangan, Asuransi, Usaha Persewaan Bangunan, Tanah, dan Jasa Perusahaan/*Financial, Insurance, Real Estate, and Business Services and Business Service*
  - 8 Jasa Kemasyarakatan, Sosial, dan Perorangan/*Community, Social, and Personal Services*

Sumber/Source: Badan Pusat Statistik Kota Kediri/BPS - *Statistics of Kediri Municipality*

**Tabel**  
**Table** 3.2.5

**Jumlah Penduduk Berumur 15 Tahun ke Atas yang Bekerja Selama Seminggu yang Lalu Menurut Jumlah Jam Kerja Seluruhnya dan Jenis Kelamin di Kota Kediri, 2019**  
*Population Aged 15 Years and Over Who Worked During the Previous Week by Total Working Hours and Sex in Kediri Municipality, 2019*

Jumlah Jam Kerja Seluruhnya (jam) <i>Total Working Hours (hours)</i>	Jenis Kelamin <i>Sex</i>		
	Laki-laki <i>Male</i>	Perempuan <i>Female</i>	Jumlah <i>Total</i>
(1)	(2)	(3)	(4)
0 <sup>1</sup>	668	707	1 375
1–14	4 562	3 768	8 330
15–24	3 818	3 336	7 154
25–34	3 818	5 290	9 108
35–44	18 071	13 366	31 437
45+	50 028	32 213	82 241
<b>Jumlah <i>Total</i></b>	<b>80 965</b>	<b>58 680</b>	<b>139 645</b>

Catatan/Note: <sup>1</sup> Sementara tidak bekerja/*Temporarily out of work*  
Sumber/Source: Badan Pusat Statistik Kota Kediri/BPS - *Statistics of Kediri Municipality*

**Tabel**  
**Table** 3.2.6

**Jumlah Penduduk Berumur 15 Tahun ke Atas yang Bekerja Selama Seminggu yang Lalu Menurut Status Pekerjaan Utama dan Jenis Kelamin di Kota Kediri, 2019**  
*Population Aged 15 Years and Over Who Worked During the Previous Week by Main Employment Status and Sex in Kediri Municipality, 2019*

Status Pekerjaan Utama <i>Main Employment Status</i>	Jenis Kelamin <i>Sex</i>		Jumlah <i>Total</i>
	Laki-laki <i>Male</i>	Perempuan <i>Female</i>	
(1)	(2)	(3)	(4)
Berusaha Sendiri <i>Own account worker</i>	14 642	12 521	27 163
Berusaha dibantu buruh tidak tetap/buruh tak dibayar <i>Employer assisted by temporary worker/unpaid worker</i>	4 702	4 428	9 130
Berusaha dibantu buruh tetap/buruh dibayar <i>Employer assisted by permanent worker/paid worker</i>	3 537	1 069	4 606
Buruh/Karyawan/Pegawai <i>Regular employee</i>	49 631	33 623	83 254
Pekerja bebas <i>Casual employee</i>	4 850	1 354	6 204
Pekerja keluarga/tak dibayar <i>Family worker/unpaid worker</i>	3 603	5 685	9 288
<b>Jumlah <i>Total</i></b>	<b>80 965</b>	<b>58 680</b>	<b>139 645</b>

Sumber/Source: Badan Pusat Statistik Kota Kediri/BPS - *Statistics of Kediri Municipality*

**Tabel**  
**Table** 3.2.7

**Rata-rata Upah/Gaji Bersih (Rupiah) Buruh/Karyawan Selama Sebulan Menurut Jenis Kelamin di Kota Kediri, 2015–2019**  
***Average Working Wage/Salary (Rupiah) of Labor/Employee for a Month by Sex in Kediri Municipality, 2015–2019***

Tahun Year	Jenis Kelamin Sex		Jumlah Total
	Laki-laki Male	Perempuan Female	
(1)	(2)	(3)	(4)
2015	1 755 534	1 357 716	1 605 830
2016	...	...	...
2017	2 205 370	1 651 172	1 989 205
2018	2 147 772	1 907 857	2 047 677
2019	2 591 355	1 859 125	2 295 637

Sumber/Source: Badan Pusat Statistik Kota Kediri/BPS - Statistics of Kediri Municipality



**Tabel**  
**Table** 3.2.8

**Pencari Kerja Terdaftar, Lowongan Kerja Terdaftar,  
dan Penempatan/Pemenuhan Tenaga Kerja Menurut  
Kecamatan dan Jenis Kelamin, 2019**  
*Number of Registered Job Applicants, Registered Job  
Vacancies, and Placement of Workers by Subdistrict and  
Sex, 2019*

Kecamatan <i>Subdistrict</i>	Pencari Kerja Terdaftar <i>Registered Job Applicants</i>		
	Laki-Laki <i>Male</i>	Perempuan <i>Female</i>	Jumlah <i>Total</i>
(1)	(2)	(3)	(4)
Mojoroto	...	...	...
Kota	...	...	...
Pesantren	...	...	...
<b>Kota Kediri</b>	<b>1 780</b>	<b>2 345</b>	<b>4 125</b>

Lanjutan Tabel/*Continued Table* 3.2.8

Kecamatan <i>Subdistrict</i>	Lowongan Kerja Terdaftar <i>Registered Job Vacancies</i>		
	Laki-Laki <i>Male</i>	Perempuan <i>Female</i>	Jumlah <i>Total</i>
(1)	(2)	(3)	(4)
Mojoroto	...	...	...
Kota	...	...	...
Pesantren	...	...	...
<b>Kota Kediri</b>	<b>2 431</b>	<b>2 742</b>	<b>5 173</b>

Lanjutan Tabel/*Continued Table 3.2.8*

Kecamatan <i>Subdistrict</i>	Penempatan/Pemenuhan Tenaga Kerja <i>Placement of Workers</i>		
	Laki-Laki <i>Male</i>	Perempuan <i>Female</i>	Jumlah <i>Total</i>
(1)	(2)	(3)	(4)
Mojoroto	...	...	...
Kota	...	...	...
Pesantren	...	...	...
<b>Kota Kediri</b>	<b>1 147</b>	<b>1 534</b>	<b>2 681</b>

Sumber/*Source*: Dinas Koperasi, Usaha Mikro dan Tenaga Kerja Kota Kediri/*Cooperatives, Micro Enterprises and Manpower Service of Kediri Municipality*

**Tabel**  
**Table** 3.2.9

**Jumlah Pencari Kerja Terdaftar Menurut Tingkat Pendidikan Tertinggi yang Ditamatkan dan Jenis Kelamin di Kota Kediri, 2019**  
**Number of Registered Job Applicants by Educational Attainment and Sex in Kediri Municipality, 2019**

<b>Pendidikan Tertinggi yang Ditamatkan<sup>1</sup></b> <b>Educational Attainment<sup>1</sup></b>	<b>Laki-Laki</b> <b>Male</b>	<b>Perempuan</b> <b>Female</b>	<b>Jumlah</b> <b>Total</b>
(1)	(2)	(3)	(4)
0	-	-	-
1	-	-	-
2	-	-	-
3	3	7	10
4	745	637	1 382
5	420	351	771
6	75	157	232
7	537	1 193	1 730
<b>Jumlah/Total</b>	<b>1 780</b>	<b>2 345</b>	<b>4 125</b>

- Catatan/Note: <sup>1</sup>
0. Tidak/belum pernah sekolah/*No schooling*
  1. Tidak/belum tamat SD/*Not/not yet completed primary school*
  2. Sekolah Dasar/*Primary School*
  3. Sekolah Menengah Pertama/*Junior High School*
  4. Sekolah Menengah Atas (Umum)/*Senior High School (General)*
  5. Sekolah Menengah Atas (Kejuruan)/*Senior High School (Vocational)*
  6. Diploma I/II/III/Akademi/*Diploma I/II/III/Academy*
  7. Universitas/*University*

Sumber/Source: Dinas Koperasi, Usaha Mikro dan Tenaga Kerja Kota Kediri/*Cooperatives, Micro Enterprises and Manpower Service of Kediri Municipality*

**Tabel** 3.2.10 **Besarnya Kebutuhan Hidup Layak (KHL) dan Upah Minimum Regional (UMR) (Rupiah), 2015–2019**  
**Table** **The Amount of Living Needs and The Minimum Wage (Rupiah), 2015–2019**

<b>Bulan Month</b>	<b>2015</b>	<b>2016</b>	<b>2017</b>	<b>2018</b>	<b>2019</b>
(1)	(2)	(3)	(4)	(5)	(6)
Januari/January	1 478 215	1 607 514	1 597 572	1 691 769	...
Februari/February	1 478 606	1 607 895	1 597 865	1 692 648	...
Maret/March	1 478 997	1 609 068	1 600 797	1 693 528	...
April/April	1 479 388	1 609 459	1 601 188	1 694 545	1 739 961,79
Mei/May	1 479 779	1 609 850	1 603 143	1 695 405	...
Juni/June	1 480 170	1 622 401	1 603 437	1 696 187	...
Juli/July	1 480 561	1 623 965	1 604 707	1 696 304	...
Agustus/August	1 536 760	1 624 747	1 605 098	1 697 779	1 838 494,33
September/September	1 515 062	1 625 138	1 605 489	1 789 722	1 819 876,30
Oktober/October	1 515 300	1 626 018	1 605 880	1 791 482	...
November/November	1 517 255	1 625 848	1 606 467	1 795 184	1 835 457,84
Desember/December	1 517 646	1 625 423	1 607 640	1 800 658	...
<b>UMR The Minimum Wage</b>	<b>1 339 750</b>	<b>1 494 000</b>	<b>1 758 118</b>	<b>1 899 295</b>	<b>2 060 924,76</b>

Sumber/Source: Dinas Koperasi, Usaha Mikro dan Tenaga Kerja Kota Kediri/Cooperatives, Micro Enterprises and Manpower Service of Kediri Municipality

04

**SOSIAL DAN KESEJAHTERAAN RAKYAT**  
**SOCIAL AND WELFARE**



Jumlah Kejahatan yang  
Dilaporkan di 2019

**143** kasus

*Number of Crimes that are  
Reported in 2019 is 143 cases*



Jumlah Penyelesaian  
Tindak Pidana di 2019

**101** kasus

*Amount of Settlement Crime in 2019 is  
101 cases*



**PENJELASAN TEKNIS**

1. **Tidak/belum pernah** sekolah adalah mereka yang tidak pernah atau belum pernah terdaftar dan tidak pernah atau belum pernah aktif mengikuti pendidikan di suatu jenjang pendidikan formal. Termasuk juga yang tamat/belum tamat taman kanak-kanak tetapi tidak melanjutkan ke sekolah dasar.
2. **Masih bersekolah** adalah mereka yang terdaftar dan aktif mengikuti pendidikan formal dan nonformal (Paket A, B, atau C), baik pendidikan dasar, menengah maupun pendidikan tinggi. Bagi mahasiswa yang sedang cuti dianggap masih bersekolah.
3. **Tidak bersekolah lagi** adalah mereka yang pernah terdaftar dan aktif mengikuti pendidikan di suatu jenjang pendidikan formal dan nonformal (Paket A, B, atau C), tetapi pada saat pencacahan tidak lagi terdaftar dan tidak aktif mengikuti pendidikan.
4. **Tamat sekolah** adalah menyelesaikan pelajaran yang ditandai dengan lulus ujian akhir pada kelas atau tingkat terakhir suatu jenjang pendidikan di sekolah negeri maupun swasta dengan mendapatkan tanda tamat belajar/ijazah. Seseorang yang belum mengikuti pelajaran pada kelas tertinggi tetapi telah mengikuti ujian akhir dan lulus dianggap tamat sekolah.

**TECHNICAL NOTES**

1. **Not/never attending school** is someone who has never attended or never been registered in a formal education, such as primary, secondary, and tertiary education. Those who just completed kindergarten are considered as never attended school.
2. **Attending school** is someone who is currently attending primary, secondary, or tertiary education, including package A, package B, or package C. College student who postpones his/her study is considered as attending school.
3. **Not attending school anymore** is someone who had enrolled and participated in formal and non-formal education in the past including package A, package B, or package C, but currently does not attend school.
4. **Completed particular level of education** is someone who has completed particular level of education in private or public school and accepting graduation certificate. Someone who has never attended the highest grade but passed the final exam is considered as completed particular level of education.



5. **Dapat membaca dan menulis** artinya dapat membaca dan menulis kata-kata/kalimat sederhana dengan suatu aksara tertentu.
6. **Angka Melek Huruf (AMH) Penduduk Usia 15 Tahun ke Atas** adalah proporsi penduduk berusia 15 tahun ke atas yang memiliki kemampuan membaca dan menulis kalimat sederhana dalam huruf latin, huruf arab, atau huruf lainnya (seperti huruf jawa, kanji, dll.) terhadap penduduk usia 15 tahun ke atas.
7. **Jalur Pendidikan di Indonesia** terdiri atas 1) pendidikan formal, 2) pendidikan nonformal, dan 3) pendidikan informal yang ketiganya dapat saling melengkapi dan memperkaya (Undang-Undang No. 20 Tahun 2013 tentang Sistem Pendidikan Nasional).
8. **Jenjang Pendidikan Formal** terdiri atas pendidikan dasar, pendidikan menengah, dan pendidikan tinggi. Jenis pendidikan yang diajarkan mencakup pendidikan umum, kejuruan, akademik, profesi, vokasi, keagamaan, dan khusus.
  - Pendidikan Dasar berbentuk Sekolah Dasar (SD) dan Madrasah Ibtidaiyah (MI) atau bentuk lain yang sederajat serta Sekolah Menengah Pertama (SMP) dan Madrasah Tsanawiyah (MTs), atau bentuk lain yang sederajat.
5. **Able to read and write** is the ability to read and write at least a simple sentence in any letter of alphabets.
6. **Literacy rate of population aged 15 years old and over** is a proportion of population aged 15 years and over who have the ability to read and write at least a simple sentence in Latin, Arabic, or other (such as Javanese, Kanji, etc.) to population aged 15 years old and over.
7. **The Education System in Indonesia** consists of 1) a formal education, 2) non-formal education, and 3) informal education that all three can be complementary and enriching (Law No. 20 Year 2013 about the National Education System).
8. **The Formal Education Level** consists of primary education, secondary education, and high education. The kind of education that taught consists of general education, vocational, academic, professional, religious, and specific education.
  - The Primary Education consists of Elementary School and Islamic Elementary School or other equivalent forms and Junior High School and MTs, or other equivalent forms.

- Pendidikan Menengah berbentuk Sekolah Menengah Atas (SMA), Madrasah Aliyah (MA), Sekolah Menengah Kejuruan (SMK), dan Madrasah Aliyah Kejuruan (MAK), atau bentuk lain yang sederajat.
- Pendidikan Tinggi merupakan jenjang pendidikan setelah pendidikan menengah yang mencakup program pendidikan diploma, sarjana, magister, spesialis, dan doktor yang diselenggarakan oleh perguruan tinggi. Perguruan tinggi dapat berbentuk akademi, politeknik, sekolah tinggi, institut, atau universitas.

- *The Secondary Education consists of the senior high school, MA, Vocational School, and Vocational Madrasah Aliyah, or other equivalent forms.*
- *The High Education consists of the education level after the secondary education that consists of diplomas, bachelor, master, specialist, and doctoral degrees that are held by the college. the colleges can be academy, polytechnic, high school, institute, or university.*

- 9. Angka Partisipasi Murni (APM)** adalah proporsi penduduk pada kelompok umur jenjang pendidikan tertentu yang masih bersekolah pada jenjang pendidikan yang sesuai dengan kelompok umurnya terhadap penduduk pada kelompok umur tersebut
- 10. Angka Partisipasi Kasar (APK)** adalah proporsi penduduk yang masih bersekolah pada suatu jenjang pendidikan tertentu terhadap jumlah penduduk kelompok umur yang sesuai dengan jenjang pendidikan tersebut.
- 11. Perguruan Tinggi** adalah satuan pendidikan yang menyelenggarakan pendidikan tinggi.

- 9. Net Enrollment Rate (NER)** is a proportion of students/pupils in an official age group in a given level of education to population for the same official age group.
- 10. Gross Enrollment Ratio (GER)** is a proportion of students/pupils in a given level of education to population in an official age group in the same given level of education.
- 11. Higher Education** is educational unit that organizes higher education.

12. **Perguruan Tinggi Negeri** adalah Perguruan Tinggi yang didirikan dan/atau diselenggarakan oleh pemerintah.
13. **Perguruan Tinggi Swasta** adalah Perguruan Tinggi yang didirikan dan/atau diselenggarakan oleh masyarakat.
14. **Mahasiswa** adalah peserta didik pada jenjang pendidikan tinggi.
15. **Dosen** adalah pendidik profesional dan ilmuwan dengan tugas utama mentransformasikan, *m e n g e m b a n g k a n* , menyebarluaskan ilmu pengetahuan dan teknologi melalui pendidikan, penelitian dan pengabdian kepada masyarakat.
16. **Program Studi** adalah kesatuan kegiatan Pendidikan dan pembelajaran yang memiliki kurikulum dan metode pembelajaran tertentu dalam satu jenis pendidikan akademik, pendidikan profesi, dan/atau pendidikan vokasi.
17. **Sekolah Tinggi** adalah perguruan Tinggi yang menyelenggarakan pendidikan akademik dan dapat menyelenggarakan pendidikan vokasi dalam satu rumpun Ilmu Pengetahuan dan/atau Teknologi tertentu dan jika memenuhi syarat, sekolah tinggi dapat menyelenggarakan pendidikan profesi.
18. **Universitas** adalah Perguruan tinggi yang menyelenggarakan pendidikan akademik dan dapat
12. **Public Higher Education** is higher education institution established and/or organized by the government.
13. **Private Higher Education** is higher education institution established and/or organized by public.
14. **Student** is student in higher education.
15. **Lecturer** is professional educators and scientists with the main task to transform, to develop, to disseminate science and technology through education, research and community service.
16. **Study Program** is education activities and learning unit that has a specific curriculum and learning methods in a kind of academic education, professional education and/or vocational education.
17. **School of Higher Learning** is higher education institution which organizes academic education dan vocational education in one clumps of science and/or techonology and if eligible, school of higher learning is able to organize professional education.
18. **University** is higher education institution which organizes academic education and vocational

menyelenggarakan pendidikan vokasi dalam berbagai rumpun ilmu Pengetahuan dan/atau Teknologi dan jika memenuhi syarat, universitas dapat menyelenggarakan pendidikan profesi.

**19. Politeknik** adalah Perguruan Tinggi yang menyelenggarakan pendidikan vokasi dalam berbagai rumpun Ilmu Pengetahuan dan/atau Teknologi dan jika memenuhi syarat, politeknik dapat menyelenggarakan pendidikan profesi.

**20. Institut** adalah Perguruan Tinggi yang menyelenggarakan pendidikan akademik dan dapat menyelenggarakan pendidikan vokasi dalam sejumlah rumpun Ilmu Pengetahuan dan/atau Teknologi tertentu dan jika memenuhi syarat, institut dapat menyelenggarakan pendidikan profesi.

**21. Akademi** adalah Perguruan Tinggi yang menyelenggarakan pendidikan vokasi dalam satu atau beberapa Rumah Sakit adalah tempat pemeriksaan dan perawatan kesehatan, biasanya berada di bawah pengawasan dokter/tenaga medis, yang melayani penderita yang sakit untuk berobat rawat jalan atau rawat inap.

**22. Penolong persalinan** adalah orang yang menolong pada saat proses kelahiran anak.

*education in several clumps of specific science and / or technology and if eligible, university is able to organize professional education.*

**19. Polytechnic** is higher education institution which organizes vocational education in various clumps of science and/ or technology and if eligible, polytechnic is able to organize professional education.

**20. Institute** is higher education institution which organizes academic education and vocational education in a number of clumps of specific science and/or technology and if eligible, institute is able to organize professional education.

**21. Academy** is higher education institution which organizes vocational education in one branch or several branches of specific science and/or technology. Hospital is a place for health check, usually controlled/supervised by doctors/ medical personnel to serve the ill patients to get outpatient or inpatient treatment services.

**22. Birth attendant** is someone who helped during the process of birth of a child.

- 23. Dokter penolong proses persalinan** termasuk dokter kandungan dan dokter umum. **Dokter kandungan** adalah dokter spesialis yang melayani pemeriksaan ibu hamil, kesehatan balita, dan pelayanan KB. **Dokter umum** adalah dokter yang diperkenankan untuk melakukan praktik medis tanpa harus memiliki spesialisasi tertentu, sehingga memungkinkannya untuk memeriksa masalah kesehatan pasien secara umum untuk segala usia.
- 24. Dukun** adalah anggota masyarakat (pada umumnya wanita) yang mendapat kepercayaan serta memiliki keterampilan dalam menolong persalinan secara tradisional dan memperoleh keterampilan tersebut secara turun temurun, belajar secara praktis, atau dengan cara lain yang yang menjurus ke arah peningkatan keterampilan bidan serta melalui petugas kesehatan.
- 25. Rumah Sakit** adalah tempat pemeriksaan dan perawatan kesehatan, biasanya berada di bawah pengawasan dokter/tenaga medis, yang melayani penderita yang sakit untuk berobat rawat jalan atau rawat inap. Undang-undang RI No. 44 Tahun 2009 tentang rumah sakit
- 23. Doctors who help a delivery process** includes obstetricians and general practitioners. **The obstetrician** is a medical specialist who served examination of pregnant women, infant health and family planning services. **General practitioners** are a medical worker who are allowed to perform medical practice without having a certain specialization, allowing it to examine the patient's general health problems for all ages.
- 24. Traditional** birth attendance is community members (generally women) who gained the trust and skill in attending births traditionally and acquire the skills from generation to generation, learning practical, or in any other manner that leads toward the improvement of skills.
- 25. Hospital** is a place for health check, usually controlled/ supervised by doctors/medical personnel to serve the ill patients to get outpatient or inpatient treatment services. The law of the Republic of Indonesia Number 44 year 2009 concerning about hospital have been grouping

mengelompokkan rumah sakit berdasarkan jenis pelayanan yang diberikan menjadi:

**Rumah Sakit Umum** adalah rumah sakit yang memberikan pelayanan kesehatan pada semua bidang dan jenis penyakit.

**Rumah Sakit khusus** adalah rumah sakit yang memberikan pelayanan utama pada satu bidang atau satu jenis penyakit tertentu berdasarkan disiplin ilmu, golongan umur, organ, jenis penyakit, atau kekhususan lainnya.

26. **Rumah Sakit Bersalin** adalah rumah sakit khusus untuk persalinan, dilengkapi pelayanan spesialis pemeriksaan kehamilan, persalinan, rawat inap dan rawat jalan ibu dan anak yang berada di bawah pengawasan dokter spesialis kandungan.
27. **Rumah Bersalin** adalah sarana pelayanan kesehatan dengan izin sebagai rumah bersalin, dilengkapi pelayanan pemeriksaan kehamilan, persalinan serta pemeriksaan ibu dan anak yang berada di bawah pengawasan bidan senior.
28. **Poliklinik** adalah sarana kesehatan yang dipakai untuk pelayanan berobat jalan, biasanya berada di bawah pengawasan dokter/tenaga medis.
29. **Puskesmas (Pusat Kesehatan Masyarakat)** adalah unit pelaksana teknis dinas kesehatan kabupaten/kota

*hospital based on the type of service being given into:*

**General Hospital** is a hospital that provides health services in all areas and types of diseases.

**Special Hospital** is a hospital that provides primary care in one area or one particular type of disease based on discipline, age group, organ, type of disease, or other specificity.

26. **Maternity Hospital** is a specialized hospital for childbirth, has specialist inspection service to pregnancy, childbirth, hospitalization and outpatient for mothers and children that is under the supervision of an obstetrician.
27. **Maternity House** is health care facility with a license as a maternity house, equipped with prenatal care, childbirth and examination of mothers and children which is under the supervision of a senior midwife.
28. **Polyclinic** is a health facility in which to get outpatient services, usually under the control of doctor/medical personnel.
29. **Public Health Center** is technical implementation unit of regency health department that have the primary function as a first-

yang mempunyai fungsi utama sebagai penyelenggara pelayanan kesehatan tingkat pertama. Wilayah kerja puskesmas maksimal adalah satu kecamatan dan untuk dapat menjangkau wilayah kerjanya, puskesmas mempunyai jaringan pelayanan yang meliputi unit Puskesmas Pembantu (Pustu), unit Puskesmas Keliling (Puskel), dan unit bidan desa/komunitas (Peraturan Menteri Kesehatan RI No. 75 Tahun 2014 Tentang Pusat Kesehatan Masyarakat).

**30. Apotek** adalah suatu tempat tertentu yang digunakan untuk melakukan pekerjaan kefarmasian, dan penyaluran/penjualan obat atau bahan farmasi dan perbekalan kesehatan lainnya kepada masyarakat yang dikelola oleh tenaga apoteker (Peraturan Menteri Kesehatan RI No. 1332 Tahun 2002 Tentang Perubahan Atas Peraturan Menteri Kesehatan RI No. 922/MENKES/PER/X/1993 Tentang Ketentuan dan Tata Cara Pemberian Izin Apotek).

**31. Imunisasi** adalah memasukkan kuman atau racun penyakit tertentu yang sudah dilemahkan (vaksin) ke dalam tubuh dengan cara disuntik atau diminum (diteteskan dalam mulut) dengan maksud agar terjadi kekebalan tubuh terhadap penyakit tersebut.

**32. BCG** (*Bacillus Calmette Guerin*) merupakan vaksinasi untuk

*level health care providers. The working area standard of public health center is one district and to reach their working areas, public health centers have a service network covering subsidiary of public health center, mobile public health center units, and midwife units (Regulation of the Minister of Health of Indonesia Number 75 Year 2014 about Public Health Center).*

**30. Pharmacy** is a specific place that is used for pharmaceutical jobs, and distribution/sale of drugs/ pharmaceuticals and other medical supplies to people that are administered by trained pharmacist (Regulation of the Minister of Health of Indonesia Number 1332 Year 2002 about the Changes of Regulation of the Minister of Health of Indonesia Number 922/MENKES/PER/X/1993 about Pro-vision and Procedures for Administration of Licensed Pharmacies).

**31. Immunization** is putting enervated microbe of a certain disease into human body by injection or drinking (dropping into mouth) to make the body immune to that disease.

**32. BCG** (*Bacillus Calmette Guerin*) is a vaccine to prevent TBC disease,

mencegah penyakit TBC, diberikan pada bayi baru lahir atau anak, dengan suntikan pada kulit pangkal lengan atas. Bekas suntikan kemudian akan membentuk tonjolan kecil jaringan parut pada kulit lengan atas. Suntikan BCG diberikan kepada anak sebanyak 1 kali.

- 33. DPT** (*Difteri, Pertusis, Tetanus*) merupakan vaksin untuk mencegah penyakit Difteri, Pertusis, dan Tetanus yang diberikan pada bayi berumur 3 bulan ke atas, dengan suntikan pada paha, diulang 1 bulan dan 2 bulan kemudian, sehingga suntikan imunisasi DPT lengkap pada balita berjumlah 3 kali (kadang-kadang selang waktu antar suntikan bisa lebih dari 1 bulan).
- 34. Keluhan kesehatan** adalah keadaan seseorang yang mengalami gangguan kesehatan atau kejiwaan, baik karena penyakit akut, penyakit kronis, kecelakaan, kriminal, atau hal lain.
- 35. Mengobati sendiri** adalah upaya oleh anggota rumah tangga/keluarga dengan melakukan pengobatan sendiri tanpa datang ke tempat fasilitas kesehatan atau memanggil dokter/petugas kesehatan ke rumahnya (misal minum obat modern, jamu, kerokan, kompres, kop, pijat) agar sembuh atau menjadi lebih ringan keluhan kesehatannya.

*given to newborns or children, by injection at the base of the skin of the upper arm. Injection site will form little bumps of scar tissue in the skin of the upper arm. BCG injections given to children 1 times.*

- 33. DPT** (*Diphtheria, Pertussis, Tetanus*) is a vaccine to prevent the diphtheria, pertussis, and tetanus disease, given to infants aged 3 months and above, with a shot in the thigh, repeated one month and two months later, so that the complete DPT immunization shots at toddler totaling 3 times (sometimes the time interval between injections can be more than 1 month).
- 34. Health complaint** is a condition where a person has health or mental problems because of acute illness, chronically illness, accident, crimes, or others.
- 35. Self treatment** is an effort of household members/family to have a health treatment by themselves without visiting health facilities or a doctor/health personnel (for instance, by taking modern medicine, herb medicine, chief with a coin, compress, cupping suction, massage) in order to recover from illness or reduce the health complaint.



- 36. Kasus Baru Acquired Immune Deficiency Syndrome (AIDS)** adalah kasus baru AIDS yang ditandai apabila terdapat 2 gejala mayor dan 1 gejala minor pada orang dewasa dan tidak ada sebab-sebab immunosupresi yang diketahui seperti kanker, malnutrisi berat atau etiologi lainnya. Sedang kasus pada anak ditandai apabila terdapat paling sedikit 2 gejala mayor dan 2 gejala minor dan tidak ada sebabsebab immunosupresi yang diketahui seperti kanker, malnutrisi berat atau etiologi lainnya. minor pada orang dewasa dan tidak ada sebab-sebab immunosupresi yang diketahui seperti kanker, malnutrisi berat atau etiologi lainnya. Sedang kasus pada anak ditandai apabila terdapat paling sedikit 2 gejala mayor dan 2 gejala minor dan tidak ada sebabsebab immunosupresi yang diketahui seperti kanker, malnutrisi berat atau etiologi lainnya.
- 37. Kasus kumulatif AIDS** adalah kumulatif kasus AIDS sampai dengan referensi waktu tertentu.
- 38. Peristiwa tindak pidana yang dilaporkan** ialah setiap peristiwa yang diterima kepolisian dari laporan masyarakat, atau peristiwa dimana pelakunya tertangkap tangan oleh kepolisian.
39. Jumlah tindak pidana menggambarkan jumlah kasus
- 36. A New Case of Acquired Immune Deficiency Syndrome (AIDS)** *is a new case of AIDS that is characterized when there are 2 major symptoms and 1 minor symptom in adults and unknown causes of immunosuppression such as cancer, severe malnutrition or other etiologies. Meanwhile, cases in children are characterized when there are at least 2 major symptoms and 2 minor symptoms and unknown causes of immunosuppression such as cancer, severe malnutrition or other etiology.*
- 37. Cummulative AIDS case** *is cummulative AIDS cases with reference to a particular time.*
- 38. Reported crime incidence** *includes all criminal cases reported and received by police office, and all crimes caught by police.*
39. *Crime total refers to the number of criminal cases occurring during a*

tindak pidana yang terjadi pada kurun waktu tertentu.

40. Persentase penyelesaian tindak pidana

$$= \frac{\text{Jumlah tindak pidana yang diselesaikan}}{\text{Jumlah peristiwa tindak pidana yang dilaporkan}} \times 100\%$$

Persentase penyelesaian peristiwa tindak pidana menyatakan persentase penyelesaian tindak pidana oleh polisi. Suatu tindak pidana dinyatakan sebagai kasus yang selesai di tingkat kepolisian, apabila:

- a. berkas perkaranya sudah siap untuk diserahkan atau telah diserahkan kepada kejaksaan;
- b. dalam hal delik aduan, pengaduannya dicabut dalam tenggang waktu yang telah ditentukan menurut undang-undang;
- c. telah diselesaikan oleh kepolisian berdasarkan azas *plichtmatigheid* (kewajiban berdasarkan kewenangan hukum);
- d. kasus yang dimaksud tidak termasuk kompetensi kepolisian
- e. tersangka meninggal dunia;
- f. kasus kadaluwarsa.

*given period.*

40. *Crime clearance rate*

$$= \frac{\text{Number of cleared criminal cases}}{\text{Number of reported criminal cases}} \times 100\%$$

*Crime clearance rate refers to percentage of crime clearance by police. A criminal case is categorized as a cleared case by police, if:*

- a. *All documents are ready to submit or already submitted to justice court;*
- b. *In the case of attense that warrants complaint, the complaint was withdraw within a given period state in the law;*
- c. *The case was cleared by police based on the principle of *plichtmatigheid* (obligation on the basis of law outhority);*
- d. *The case was not the responsibility of police office;*
- e. *The suspect died;*
- f. *The case was out of date.*

**41. Risiko penduduk terkena kejahatan per 1000 penduduk**

$$= \frac{\text{Jumlah peristiwa kejahatan tahun } t}{\text{Jumlah penduduk tahun } t} \times 1000$$

**Risiko penduduk terkena kejahatan per 1000 penduduk** mengindikasikan peluang penduduk berisiko terkena kejahatan.

**42. Selang waktu terjadi kejahatan tahun t**

$$= \frac{365}{\text{jumlah peristiwa kejahatan tahun } t} \times (\text{hari})$$

**Selang waktu terjadi kejahatan tahun t** mengindikasikan selang waktu terjadinya satu tindak kejahatan dengan kejahatan yang lain.

**43. Pernikahan/Perkawinan** merupakan ikatan lahir dan batin antara seorang wanita dengan seorang pria sebagai suami istri dengan tujuan membentuk keluarga (rumah tangga) yang bahagia dan kekal berdasarkan Ketuhanan Yang Maha Esa (Undang-Undang Nomor 1 Tahun 1974 tentang Perkawinan Pasal 1).

**44. Pernikahan/Perkawinan** adalah sah, apabila dilakukan menurut hukum masing-masing agamanya dan kepercayaannya

**41. Crime rate**

$$= \frac{\text{Number of criminal case year } t}{\text{Total population year } t} \times 1000$$

**Crime rate** is indicate the probability of population exposed to risk of crime.

**42. Crime clocks**

$$= \frac{365}{\text{number of criminal case year } t} \times (\text{days})$$

**Crime clock** indicates the time interval of occurrence between one crime to another crime.

**43. Marriage** is a relationship bond between a woman and a man as husband and wife with the aim of forming a happy and long-lasting family based on the trust in God Almighty (Law No. 1/1974 concerning Marriage Article 1).

**44. Marriage** is legal if carried out in accordance with the laws of each religion and belief. Each marriage is recorded according to the

itu. Tiap-tiap pernikahan/perkawinan dicatat menurut peraturan perundangundangan yang berlaku (Undang-undang Nomor 1 Tahun 1974 tentang Perkawinan Pasal 2). Dalam hal ini, pernikahan untuk yang beragama Islam dianggap sah menurut undang-undang jika tercatat di Kantor Urusan Agama (KUA). Pencatatan perkawinan tersebut dilakukan oleh pegawai pencatat nikah. Dengan demikian, setiap perkawinan harus dilangsungkan di hadapan dan di bawah pengawasan pegawai pencatat nikah. Pernikahan boleh dilakukan di KUA atau di luar KUA (nikah bedolan).

45. **Perceraian** adalah salah satu sebab putusnya perkawinan/pernikahan yang dapat terjadi karena talak (**cerai talak**) atau berdasarkan gugatan perceraian (**cerai gugat**). Undang-Undang Nomor 1 Tahun 1974 tentang Perkawinan Pasal 39 menyatakan: (1) Perceraian hanya dapat dilakukan di depan sidang Pengadilan setelah Pengadilan yang bersangkutan berusaha dan tidak berhasil mendamaikan kedua belah pihak; (2) Untuk melakukan perceraian harus ada cukup alasan bahwa antara suami istri itu tidak akan dapat rukun sebagai suami istri; (3) Tata cara perceraian di depan sidang Pengadilan diatur dalam peraturan perundangan tersebut.

*applicable laws and regulations (Law No. 1/1974 concerning Marriage Article 2). In this case, marriage for Muslims is considered lawful if recorded by Religious Affairs Office (KUA). The registration of the marriage is carried out by the marriage registrar employee. Thus, each marriage must take place before and under the supervision of marriage registrar employee. Marriage can be done in the KUA or outside the KUA.*

45. **Divorce** is one of the reason causing the end a marriage which can occur by talak (**divorce by talak**) or divorce petition (**divorce by petition**). Law No. 1/1974 concerning Marriage Article 39 states: (1) Divorce can only be carried out in front of the Court of Justice after the Court has tried and has not succeeded in reconciling the two parties; (2) There must be enough reason that the husband and wife will not be able to get along well as husband and wife; (3) The procedure for divorce in front of the court sessions is regulated in laws and regulations.

46. Data pernikahan dan perceraian yang tersedia dalam publikasi ini hanya mencakup pernikahan dan perceraian untuk yang beragama Islam. Data pernikahan diperoleh dari Dirjen Bimas Islam, Kementerian Agama RI. Sementara data perceraian diperoleh dari Dirjen Badan Peradilan Agama, Mahkamah Agung.
47. **Perkara cerai talak** adalah permohonan seorang suami yang beragama Islam yang akan menceraikan istrinya kepada Pengadilan untuk mengadakan sidang guna menyaksikan ikrar talak. Permohonan diajukan kepada Pengadilan yang daerah hukumnya meliputi tempat kediaman termohon, kecuali apabila termohon dengan sengaja meninggalkan tempat kediaman yang ditentukan bersama tanpa izin pemohon (Undang-Undang Nomor 7 Tahun 1989 tentang Peradilan Agama Pasal 66 Ayat 1 dan 2).
48. Data cerai talak yang tersedia dalam publikasi ini adalah jumlah perkara perceraian yang permohonannya diajukan oleh pihak suami yang telah diputus oleh Pengadilan (bukan jumlah perkara perceraian yang baru diterima oleh Pengadilan).
49. **Perkara cerai gugat** adalah gugatan perceraian yang diajukan oleh istri atau kuasanya yang sah kepada Pengadilan
46. *The marriage and divorce data presented in this publication only inclusive of Muslims. The marriage data was obtained from the Directorate General of Islamic Community Guidance, Ministry of Religious Affair of the Republic of Indonesia. Meanwhile, divorce data was obtained from the Directorate General of Religious Justice, Supreme Court.*
47. **Case of divorce by talak** is a divorce application from a Muslim husband who will divorce his wife before the Court with court hearing to witness the pledge of divorce. The application is filed to the Court which jurisdiction of the court covers the defendant's residence, except if the defendant intentionally leaves the determined residence without applicant's permission (Law No. 7/1989 concerning Religious Courts Article 66 Paragraphs 1 and 2).
48. *Divorce by talak data available in this publication are the number of divorce cases which applications were filed by the husband and has been decided by the Court (not the number of divorce cases were recently received by the Court).*
49. **Case of divorce by petition** is divorce/dissolution petition filed by a wife or her legal proxy to a Court which jurisdiction of the court

- yang daerah hukumnya meliputi tempat kediaman penggugat, kecuali apabila penggugat dengan sengaja meninggalkan tempat kediaman bersama tanpa izin tergugat (Undang-Undang Nomor 7 Tahun 1989 tentang Peradilan Agama Pasal 73 Ayat 1).
50. Data cerai gugat yang tersedia dalam publikasi ini adalah jumlah perkara perceraian yang gugatannya diajukan oleh pihak istri yang telah diputus oleh Pengadilan (bukan jumlah perkara perceraian yang baru diterima oleh Pengadilan).
51. Faktor-faktor penyebab terjadinya perceraian antara lain:
- pasangan berbuat zina;
  - pasangan menjadi pemabuk yang sulit disembuhkan;
  - pasangan berbuat madat atau mabuk karena obat-obatan seperti narkoba;
  - pasangan menjadi penjudi yang sulit disembuhkan;
  - salah satu pihak meninggalkan pihak lain selama 2 (dua) tahun berturut-berturut tanpa izin pihak lain dan tanpa alasan yang jelas dan benar, artinya salah satu pihak dengan sadar dan sengaja meninggalkan pihak lain;
  - pasangan dihukum penjara selama 5 (lima) tahun atau lebih setelah perkawinan dilangsungkan;
- covers the plaintiff's residence, except if the plaintiff intentionally leaves the shared residence without defendant's permission (Law No. 7/1989 concerning Religious Courts Article 73 Paragraphs 1).*
50. *Divorce by petition data available in this publication are the number of divorce cases which divorce/dissolution petition were filed by the wife and has been decided by the Court (not the number of divorce cases were recently received by the Court).*
51. *Factors that cause divorce include:*
- the spouse commit adultery;*
  - the spouse committed alcohol abuse that are hard to cure;*
  - the spouse committed drug abuse;*
  - the spouse become gambler that are hard to cure;*
  - spousal abandonment for 2 (two) consecutive years without the permission of the other spouse and clear reason, ie. one of the spouses consciously and intentionally leaves the other spouse;*
  - the spouse was incarcerated for 5 (five) years or more after marriage is held;*
  - the spouse do polygamy;*
  - domestic violence, ie. the spouse acts cruel and abusive;*
  - the spouse cannot carry out the obligation as a husband/wife because of physical disability or*

- g. pasangan melakukan poligami;
  - h. terjadi kekerasan dalam rumah tangga, yakni pasangan bertindak kejam dan suka menganiaya;
  - i. pasangan tidak dapat menjalankan kewajibannya sebagai suami/istri karena cacat badan atau penyakit yang dideritanya;
  - j. antara suami dan istri terjadi perselisihan dan pertengkaran terus menerus tanpa ada kemungkinan untuk rukun kembali;
  - k. antara suami dan istri selama dalam perkawinan tidak saling mencintai dan terjadi ketidakharmonisan dalam rumah tangga karena perkawinan yang dilakukan atas dasar paksaan dari orang lain misal orang tua atau saudara (kawin paksa);
  - l. pasangan beralih agama atau murtad yang mengakibatkan ketidakrukunan dalam keluarga;
  - m. terjadi ketidakharmonisan dalam rumah tangga karena masalah finansial/ekonomi misal suami tidak bekerja atau tidak memberi nafkah kepada istri dan anak, istri berpenghasilan lebih besar dari suami, dan lain sebagainya.
- illness;*
  - j. there are constant arguing between husband and wife without the possibility of reconciliation;*
  - k. husband and wife do not love each other during the marriage and there is disharmony in their family life because the marriage was carried out on the basis of coercion from other people such as parents or relatives (forced marriage);*
  - l. the spouse change his/her religion or become apostate which causes family disharmony;*
  - m. there is disharmony in family life due to financial problems, for example: the husband does not work or provide a living for his wife and children, the wife earns more income than her husband, and so on.*

- 52. Bencana** adalah peristiwa atau rangkaian peristiwa yang mengancam dan mengganggu kehidupan dan penghidupan masyarakat yang disebabkan, baik oleh faktor alam dan atau faktor non alam maupun faktor manusia sehingga mengakibatkan timbulnya korban jiwa, kerusakan lingkungan, kerugian harta benda, dan dampak psikologis.
- 53. Bencana alam** adalah bencana yang diakibatkan oleh peristiwa atau serangkaian peristiwa yang disebabkan oleh alam antara lain berupa gempa bumi, tsunami, gunung meletus, banjir, kekeringan, angin topan, dan tanah longsor.
- 54. Kejadian Bencana** adalah peristiwa bencana yang terjadi dan dicatat berdasarkan tanggal kejadian, lokasi, jenis bencana, korban dan ataupun kerusakan. Jika terjadi bencana pada tanggal yang sama dan melanda lebih dari satu wilayah, maka dihitung sebagai satu kejadian.
- 55. Gempa bumi** adalah getaran atau guncangan yang terjadi di permukaan bumi yang disebabkan oleh tumbukan antar lempeng bumi, patahan aktif, aktivitas gunung api, atau runtuhnya batuan.
- 56. Letusan gunung api** adalah bagian dari aktivitas vulkanik yang dikenal dengan istilah "erupsi". Bahaya letusan gunung api dapat berupa awan panas, lontaran
- 52. Disaster** is an events or sequences of events that threaten and disrupt the lives and livelihoods of people caused by natural factors and/or non-natural factors and human factors that result in casualties, environmental damage, property losses, and psychological impacts.
- 53. Natural disasters** are disasters caused by events or a series of events caused by nature including earthquakes, tsunamis, volcanic eruptions, floods, droughts, hurricanes, and landslides.
- 54. Disaster events** are catastrophic events that occur and are recorded based on the date of the incident, location, type of disaster, victim and/or damage. If a disaster occurs on the same date and hits more than one region, it is counted as one event.
- 55. Earthquakes** are vibrations or shocks that occur on the surface of the earth caused by collisions between the earth's plates, active faults, volcanic activity, or rock debris.
- 56. Volcanic eruptions** are part of volcanic activity known as "eruption". The danger of volcanic eruptions can be hot clouds, material throws (incandescent),



material (pijar), hujan abu lebat, lava, gas racun, tsunami, dan banjir lahar.

57. **Tsunami** adalah serangkaian gelombang ombak laut raksasa yang timbul karena adanya pergeseran di dasar laut akibat gempa bumi.
58. **Tanah longsor** adalah salah satu jenis gerakan massa tanah atau batuan, ataupun percampuran keduanya, menuruni atau keluar lereng akibat terganggunya kestabilan tanah atau batuan penyusun lereng.
59. **Banjir** adalah peristiwa atau keadaan dimana terendamnya suatu daerah atau daratan karena volume air yang meningkat.
60. **Kekeringan** adalah ketersediaan air yang jauh di bawah kebutuhan air untuk kebutuhan hidup, pertanian, kegiatan ekonomi, dan lingkungan. Adapun yang dimaksud kekeringan di bidang pertanian adalah kekeringan yang terjadi di lahan pertanian yang ada tanaman (padi, jagung, kedelai, dan lain-lain) yang sedang dibudidayakan.
61. **Kebakaran hutan** dan lahan adalah suatu keadaan dimana hutan dan lahan dilanda api, sehingga mengakibatkan kerusakan hutan dan lahan yang menimbulkan kerugian ekonomis dan atau nilai lingkungan. Kebakaran hutan dan lahan seringkali menyebabkan bencana asap yang dapat mengganggu

*heavy ash rain, lava, poison gas, tsunamis, and lava floods.*

57. **Tsunamis** are a series of giant ocean waves that arise due to a shift in the seabed due to an earthquake.
58. **Landslides** are one type of land mass movement or rock, or a mixture of both, down or out of the slope due to disruption of soil stability or rock slope constituents.
59. **Flood** is an event or situation where an area or land is submerged due to the increasing volume of water.
60. **Drought** is the availability of water that is far below the water needs for living needs, agriculture, economic activities, and the environment. The definition of drought in agriculture is drought that occurs in existing agricultural land crops (rice, corn, soybeans, and others) that are being cultivated.
61. **Forest and land fires** are a situation in which forests and land are hit by fire, resulting in damage to forests and land which results in economic losses and/or environmental values. Forest and land fires often cause smoke disasters that can disrupt the activities and health of surrounding communities.

aktivitas dan kesehatan masyarakat sekitar.

- 62. Angin puting beliung** adalah angin kencang yang datang secara tiba-tiba, mempunyai pusat, bergerak melingkar menyerupai spiral dengan kecepatan 40– 50 km/jam hingga menyentuh permukaan bumi dan akan hilang dalam waktu singkat (3–5 menit).
- 63. Gelombang pasang** adalah gelombang tinggi yang ditimbulkan karena efek terjadinya siklon tropis di sekitar wilayah Indonesia dan berpotensi kuat menimbulkan bencana alam. Indonesia bukan daerah lintasan siklon tropis tetapi keberadaan siklon tropis akan memberikan pengaruh kuat terjadinya angin kencang, gelombang tinggi disertai hujan deras.
- 64. Abrasi** adalah proses pengikisan pantai oleh tenaga gelombang laut dan arus laut yang bersifat merusak. Abrasi biasanya disebut juga erosi pantai. Kerusakan garis pantai akibat abrasi ini dipicu oleh terganggunya keseimbangan alam daerah pantai tersebut. Walaupun abrasi bisa disebabkan oleh gejala alami, namun manusia sering disebut sebagai penyebab utama abrasi.
- 65. Gempa bumi dan tsunami** adalah bencana gempa bumi yang disertai dengan tsunami dimana korban dan dampak akibat masing-masing bencana
- 62. Tornado** is a strong wind that comes suddenly, has a center, moves circularly like a spiral with a speed of 40- 50 km/hour to touch the surface of the earth and will disappear in a short time (3–5 minutes).
- 63. Tidal waves** are high waves caused by the effects of tropical cyclones around the territory of Indonesia and have the potential to cause natural disasters. Indonesia is not an area of tropical cyclone trajectory but the existence of tropical cyclones will have a strong influence on strong winds, high waves accompanied by heavy rain.
- 64. Abrasion** is the process of eroding the coast by destructive ocean waves and ocean currents. Abrasion is usually referred to as coastal erosion. Damage to the coastline due to abrasion was triggered by the disruption of the natural balance of the coastal area. Although abrasion can be caused by natural symptoms, humans are often referred to as the main cause of abrasion.
- 65. Earthquakes and Tsunamis** are earthquake disaster accompanied by tsunami where the victims and the impact of each disaster cannot be separated.

tersebut tidak dapat dipisahkan.

- 66. Korban** adalah orang/ sekelompok orang yang mengalami dampak buruk akibat bencana, seperti kerusakan dan atau kerugian harta benda, penderitaan dan atau kehilangan jiwa. Korban dapat dipilah berdasarkan klasifikasi korban meninggal, hilang, luka/sakit, menderita dan mengungsi.
- 67. Korban meninggal** adalah orang yang dilaporkan tewas atau meninggal dunia akibat bencana.
- 68. Korban hilang** adalah orang yang dilaporkan hilang atau tidak ditemukan atau tidak diketahui keberadaannya setelah terjadi bencana.
- 69. Korban luka/sakit** adalah orang yang mengalami luka-luka atau sakit, dalam keadaan luka ringan, maupun luka parah/berat, baik yang berobat jalan maupun rawat inap.
- 70. Penderita/terdampak** adalah orang atau sekelompok orang yang menderita akibat dampak buruk bencana, seperti kerusakan dan atau kerugian harta benda, namun masih dapat menempati tempat tinggalnya.
- 71. Pengungsi** adalah orang/ sekelompok orang yang terpaksa atau dipaksa keluar dari tempat tinggalnya ke tempat yang lebih aman dalam upaya menyelamatkan diri/jiwa untuk jangka waktu yang belum pasti
- 66. Victims** are people/groups of people who experience adverse effects due to disasters, such as damage and/or loss of property, suffering and or loss of life. Victims can be sorted according to the classification of dead, lost, injured/ sick, suffering and displaced victims.
- 67. Fatality** is a person reported killed or death in the wake of a disaster.
- 68. Missing person** is a person reported missing or who cannot be located or who cannot be accounted for in the wake of a disaster.
- 69. Casualty** is a person suffering injury or illness, in a state of light injury or heavy injury, which in undergoing treatment as either an outpatient or inpatient.
- 70. Affected** is a person or group of people who suffer from the adverse effects of a disaster, such as damage and/or loss of property, but can still occupy their place of residence.
- 71. Evacuated** are people/groups of people who are forced or forced to leave their place of residence in a safer place in an effort to save themselves/soul for a period of time that is uncertain as a result of the adverse effects of the disaster.

sebagai akibat dampak buruk bencana.

- 72. Rusak berat** adalah kriteria kerusakan yang mengakibatkan bangunan roboh atau sebagian besar komponen struktur rusak.
- 73. Rusak sedang** adalah kriteria kerusakan yang mengakibatkan sebagian kecil komponen struktur rusak dan komponen penunjang rusak, tetapi bangunan masih tetap berdiri.
- 74. Rusak ringan** adalah kriteria kerusakan yang mengakibatkan sebagian komponen struktur retak (struktur masih bisa digunakan) dan bangunan masih tetap berdiri.
- 75. Bantuan Sosial** adalah bantuan yang sifatnya sementara yang diberikan kepada masyarakat miskin, dengan maksud agar mereka dapat meningkatkan kehidupannya secara wajar (Sumber : Kementerian Sosial (2011:15)).
76. Bantuan Sosial diberikan dalam bentuk uang, barang atau jasa kepada seseorang, keluarga, kelompok masyarakat miskin, tidak mampu, dan/atau rentan terhadap resiko sosial.
77. Badan Pusat Statistik (BPS) pertama kali melakukan penghitungan jumlah dan persentase penduduk miskin pada tahun 1984. Penghitungan jumlah dan persentase penduduk miskin mencakup periode 1976–1981. Data dasar yang
- 72. *Severely damaged*** is the criteria of damage that resulted most buildings collapsed or damaged its structural components.
- 73. *Damaged*** is the criteria of damage that resulted defective fraction of structural components and supporting components damaged, but the building still stands.
- 74. *Lightly damaged*** is the criteria of damage that resulted partially cracked structural components, but the structure still can be used and the building still stands.
- 75. *Social Assistance*** is a temporary assistance given to the poor, with the intention that they can improve their lives properly (source : Ministry of Social Affairs (2011:15)).
76. *Social assistance is given in the form of money, goods or services to someone, a family, a group of poor people and/ or vulnerable to social risks.*
77. *BPS-Statistics Indonesia measured poverty incidence for the first time in 1984. The measurement covered the period of 1976–1981. Basic data used to measure poverty were obtained from the results of the National Socioeconomic Survey (Susenas)–Consumption Module.*

digunakan adalah Survei Sosial Ekonomi Nasional (Susenas) Modul Konsumsi. Sejak itu, setiap tiga tahun sekali BPS secara rutin mengeluarkan data jumlah dan persentase penduduk miskin yang disajikan menurut daerah perkotaan dan perdesaan

78. Untuk mengukur kemiskinan, BPS menggunakan konsep kemampuan memenuhi kebutuhan dasar (*basic needs approach*). Dengan pendekatan ini, kemiskinan dipandang sebagai ketidakmampuan dari sisi ekonomi untuk memenuhi kebutuhan dasar makanan dan bukan makanan yang diukur dari sisi pengeluaran. Metode yang digunakan adalah menghitung Garis Kemiskinan (GK), yang terdiri dari dua komponen yaitu Garis Kemiskinan Makanan (GKM) dan Garis Kemiskinan Non-Makanan (GKNM). Penghitungan Garis Kemiskinan dilakukan secara terpisah untuk daerah perkotaan dan perdesaan.
79. Penduduk miskin adalah penduduk yang memiliki rata-rata pengeluaran per kapita per bulan di bawah Garis Kemiskinan.
80. Garis Kemiskinan Makanan (GKM) merupakan nilai pengeluaran kebutuhan minimum makanan yang disetarakan dengan 2.100 kkalori per kapita per hari. Garis Kemiskinan Non-Makanan (GKNM) adalah kebutuhan minimum untuk perumahan,

*Since then BPS-Statistics Indonesia routinely released the figures of poverty incidence once every three years which were presented by urban and rural areas.*

78. *To measure poverty, BPS-Statistics Indonesia has used the concept of basic needs approach. Therefore, poverty is viewed as economic inability to fulfill food and non-food basic needs which are measured by consumption/expenditure. the method used is calculating poverty line, which consists of two components that are Food Poverty Line (FPL) and Non-Food Poverty Line (NFPL). The poverty line was calculated separately for urban and rural areas.*
79. *A person whose expenditure per capita per month is below the poverty line is considered to be poor.*
80. *The Food Poverty Line refers to the daily minimum requirement of 2,100 kcal per capita per day. The Non-Food Poverty Line refers to the minimum requirement for household necessities for clothing, education, health, and other basic individual needs.*

sandang, pendidikan, kesehatan, dan kebutuhan dasar lainnya.

81. Ukuran Kemiskinan

- *Head Count Index* (HCI-P0) adalah persentase penduduk miskin yang berada di bawah Garis Kemiskinan (GK).
- Indeks Kedalaman Kemiskinan (*Poverty Gap Index*-P1) merupakan ukuran rata-rata kesenjangan pengeluaran masing-masing penduduk miskin terhadap garis kemiskinan. Semakin tinggi nilai indeks, semakin jauh rata-rata pengeluaran penduduk dari garis kemiskinan.
- Indeks Keparahan Kemiskinan (*Poverty Severity Index*-P2) memberikan gambaran mengenai penyebaran pengeluaran di antara penduduk miskin. Semakin tinggi nilai indeks, semakin tinggi ketimpangan pengeluaran di antara penduduk miskin.

*Foster-Greer-Thorbecke* (1984) merumuskan suatu ukuran yang digunakan untuk mengukur tingkat kemiskinan sebagai berikut:

$$P_a = \frac{1}{n} \sum_{i=1}^q \left[ \frac{z - y_i}{z} \right]^a$$

81. *Poverty Measures*

- *Head Count Index* (HCI-P0) simply measures the percentage of the population that is counted as poor, often denoted by P0.
- *Poverty Gap Index*-P1 measures the extent to which individuals fall below the poverty line (the poverty gaps) as a proportion of the poverty line. Higher value of the index shows that the gap between average expenditure of the poor and the poverty line is wider.
- *Poverty Severity Index*-P2 describes inequality among the poor. This is simply a weighted sum of poverty gaps (as a proportion of the poverty line), where the weights are the proportionate poverty gaps themselves. Hence, by squaring the poverty gap index, the measure implicitly puts more weight on observations that fall well below the poverty line. Higher value of the index shows that inequality among the poor is higher.

*Foster-Greer-Thorbecke* (1984) developed poverty measures that may be written as:

$$P_a = \frac{1}{n} \sum_{i=1}^q \left[ \frac{z - y_i}{z} \right]^a$$

dimana:

- a = 0, 1, 2
- z = Garis kemiskinan
- yi = Rata-rata pengeluaran perkapita sebulan penduduk yang berada di bawah garis kemiskinan (i=1,2,...,q),  $y_i < z$
- q = Banyaknya penduduk yang berada di bawah garis kemiskinan
- n = Jumlah penduduk

Jika a=0, diperoleh *Head Count Index* (P0), jika a=1 diperoleh indeks kedalaman kemiskinan (*Poverty Gap Index*-P1) dan jika a=2 disebut indeks keparahan kemiskinan (*Poverty Severity Index*-P2).

- 82. Indeks Pembangunan Manusia (IPM) adalah ukuran ringkas rata-rata capaian/keberhasilan dimensi utama pembangunan manusia, yaitu: umur panjang dan hidup sehat, mempunyai pengetahuan, dan memiliki standar hidup yang layak.
- 83. Umur panjang dan hidup sehat digambarkan oleh angka harapan hidup saat lahir ( $e_0$ ), yaitu jumlah tahun yang diharapkan dapat ditempuh oleh bayi yang baru lahir untuk hidup dengan asumsi bahwa pola angka kematian menurut umur pada saat kelahiran sama sepanjang usia bayi. Pengetahuan diukur melalui indikator rata-rata lama sekolah dan harapan lama sekolah. Rata-rata lama sekolah adalah rata-rata

where:

- a = 0, 1, 2
- z = the poverty line
- yi = Average expenditure per capita per month of the poor (i=1,2,...,q),  $y_i < z$
- q = the number of poor
- n = the total population

if a=0 is obtained *Head Count Index* (P0), if a=1 is obtained *Poverty Gap Index*-P1, and if a=2 is obtained *Poverty Severity Index*-P2.

- 82. *The Human Development Index (HDI) is a summary measure of average achievement in key dimensions of human development: a long and healthy life, being knowledgeable, and have a decent standard of living.*
- 83. *A long and healthy life is measured by life expectancy at birth ( $e_0$ ) that is defined as the number of years a newborn infant could expect to live if prevailing patterns of age-specific mortality rates at the time of birth were to stay the same throughout the infant's life. Knowledge is measured by mean years of schooling and expected years of schooling. Mean years of schooling is the average number of year education received by people ages*

lamanya (tahun) penduduk usia 25 tahun ke atas dalam menjalani pendidikan formal. Harapan lama sekolah didefinisikan sebagai lamanya (tahun) sekolah yang diharapkan akan dirasakan oleh anak pada umur tertentu di masa mendatang. Standar hidup yang layak digambarkan oleh pengeluaran per kapita disesuaikan, yang ditentukan dari nilai pengeluaran per kapita dan paritas daya beli.

*25 and older in their lifetime based on education attainment levels of the population converted into years of schooling based on theoretical durations of each level of education attended. Then, expected years of schooling is defined as the number of years schooling that a child of school entrance age can expect to receive if prevailing patterns of age-specific enrolment rates were to stay the same throughout the child's life. Decent standard of living is measured by consumption per capita indicator that is calculated using consumption per capita and purchasing power parity.*

84. IPM adalah rata-rata geometrik dari indeks tiga dimensi:

$$IPM = \left( I_{\text{kehatan}} \times I_{\text{pendidikan}} \times I_{\text{pengeluaran}} \right)^{1/3}$$

84. The HDI is the geometric mean of the three dimensional indices:

$$HDI = \left( I_{\text{health}} \times I_{\text{education}} \times I_{\text{income}} \right)^{1/3}$$



**ULASAN****DESCRIPTION****Pendidikan**

Menurut data Survei Sosial Ekonomi Nasional (Susenas), angka partisipasi murni (APM) dan angka partisipasi kasar (APK) Sekolah Dasar (SD) hingga Sekolah Lanjutan Tingkat Atas (SLTA) terlihat bahwa masyarakat memberi respon positif pada bidang pendidikan. APK Kota Kediri untuk kelompok usia sekolah Dasar dan SMP mencapai 101,19 dan 94,65 persen. Angka APM untuk kelompok usia pada jenjang pendidikan SD, SLTP dan SLTA mencapai 97,19, 85,13 dan 79,49 persen.

Rasio jumlah murid terhadap guru di Kota Kediri masih di bawah angka 25. Kecenderungan rasio murid terhadap guru ini berkisar pada angka 15 sampai 20.

**Kesehatan**

Jumlah fasilitas kesehatan seperti rumah sakit, puskesmas, rumah bersalin, posyandu, dan klinik kesehatan di Kota Kediri pada tahun 2019 secara total meningkat dibanding tahun lalu. Fasilitas kesehatan ini telah mencukupi kebutuhan masyarakat dan tersebar merata di seluruh kecamatan.

Selain jumlah fasilitas kesehatan yang memadai, layanan kesehatan di Kota Kediri juga ditunjang dengan keberadaan tenaga kesehatan seperti dokter, perawat, bidan, ahli farmasi, dan ahli gizi dalam jumlah yang memadai dan ditempatkan pada pusat-pusat layanan kesehatan sesuai dengan bidangnya.

**Education**

According to data from the National Socioeconomic Survey (Susenas), the net enrollment rate (NER) and gross enrollment rate (GER) of Elementary School to High School shows that people gave a positive response on the educational field. The GER of Kediri Municipality for levels of the elementary schools and Junior High School have been to 101.19 and 94.65 percent. The NER for elementary until high school have been to 97.19, 85.13 and 79.49 percent.

The ratio of the number of pupils to teachers in Kediri was below the trend 25. This student-teacher ratio tend to range from 15 to 20.

**Health**

Number of health facilities such as hospitals, health centers, maternity homes, neighborhood health center and health clinic in Kediri Municipality in 2019 increased in total compared to last year. This health facilities have been sufficient for the community and spread evenly throughout all subdistricts.

In addition to the number of inadequate health facilities, health care services in Kediri Municipality is also supported by the presence of health professionals such as doctors, nurses, midwives, pharmacists, and nutritionists in sufficient quantity and placed in the center- health care centers in accordance with the field.

Ketersediaan dan kecukupan fasilitas dan tenaga kesehatan tidak akan ada artinya apabila tidak dimanfaatkan sebaik-baiknya. Masyarakat Kota Kediri telah memanfaatkan secara maksimal fasilitas kesehatan yang ada tidak hanya untuk berobat bagi orang sakit, namun juga untuk pemeriksaan kehamilan, imunisasi, KB, serta penyuluhan kesehatan. Hal ini terlihat dari banyaknya jumlah ibu hamil yang melakukan kunjungan pemeriksaan kehamilan K1 dan K4 baik ke puskesmas, dokter, posyandu, maupun klinik kesehatan. Persalinan yang ditolong oleh tenaga medis pun telah mencapai 100 persen.

Dengan adanya fasilitas kesehatan yang memadai masyarakat Kota Kediri dapat membawa balita mereka ke dokter, rumah sakit, posyandu, puskesmas, atau bidan untuk mendapatkan imunisasi lengkap maupun perawatan kesehatan lainnya.

Menurut data dari Dinas Kesehatan Kota Kediri selama tahun 2019 ada 4.240 kelahiran bayi. Dari jumlah tersebut 120 bayi lahir dengan berat badan rendah dan 8 bayi mengalami gizi buruk. Dari semua bayi lahir dengan berat badan rendah tidak ada yang dirujuk ke rumah sakit. Kota Kediri tidak melakukan rujukan pada Bayi Berat Badan Lahir Rendah (BBLR) karena rujukan dilakukan pada saat bayi masih dalam kandungan, sehingga Bayi Berat Badan Lahir Rendah (BBLR) langsung ditangani rumah sakit.

Seperti tahun-tahun sebelumnya jenis penyakit yang paling banyak

*Availability and adequacy of facilities and health workers would be meaningless if it is not used well. Kediri Municipality society has made the most of existing health facilities not only for treatment for the sick, but also for antenatal care, immunization, family planning, and health education. This is visible from the large number of pregnant women who visit antenatal K1 and K4 both to hospitals, doctors, neighborhood health center, and a health clinic. Births attended by medical personnel was also reach 100 percent.*

*With the existence of adequate health facilities Kediri Municipality people can bring their young children to the doctor, hospital, neighborhood health center, health center, or midwife to get complete immunization.*

*According to data from Health Service of Kediri Municipality during 2019 there were 4,240 births. Of these 120 babies born with low birth weight and 8 infants suffered malnutrition. None of the babies born with low weight were referred to the hospital. Kediri Municipality didn't make referrals to Babies with Low Birth Weights (LBW) because the referral is done when the baby was still in the womb, so that Babies with Low Birth Weights (LBW) was immediately handled by the hospital.*

*As in previous years the most common diseases suffered by the*

diderita masyarakat Kota Kediri tahun 2019 adalah penyakit darah tinggi primer. Penyakit yang paling banyak diderita berikutnya adalah infeksi akut saluran pernafasan atas dan gastritis dan duononitis.

Selain jenis penyakit yang paling banyak diderita di atas, selama tahun 2019 tercatat juga kejadian beberapa kasus penyakit seperti diare, pneumonia, tuberkolosis, IMS, demam berdarah dengue, HIV/AIDS dan malaria.

Pada tahun 2019 jumlah pasangan usia subur (PUS) di Kota Kediri mencapai 44.820 pasangan. Dari jumlah tersebut 70,70 persen di antaranya adalah peserta KB aktif.

Cara KB yang paling banyak dipilih adalah suntikan (50,38 persen), implant (12,93 persen), pil (12,28 persen), IUD (10,83 persen), dan MOW (10,12 persen). Sementara itu cara KB dengan menggunakan kondom dan MOP berturut-turut hanya 2,53 persen, dan 0,93 persen.

### **Agama**

Dari enam agama yang diakui, Islam adalah agama yang paling banyak dianut di Kota Kediri. Sebanyak 91,78 persen penduduk adalah Muslim. Agama terbesar kedua adalah Kristen dengan penganut 5,58 persen. Sementara itu jumlah penganut agama Katholik mencapai 2,16 persen dan 0,48 persen sisanya adalah penduduk yang beragama Hindu, Budha, Khonghucu, dan penganut kepercayaan.

*people of Kediri Municipality in 2019 was primary hypertension diseases. The next most common diseases were upper respiratory tract infection and gastritis and duononitis.*

*In addition to the type of disease most suffered above, during the year 2019 also recorded the incidence of cases of diseases such as diarrhea, pneumonia, tuberculosis, sexually transmitted infection, dengue hemorrhagic fever, HIV/AIDS and malaria.*

*In 2019, the number of couples of reproductive age (EFA) in Kediri Municipality reached 44,820 pairs. Of these 70.70 percent are actively family planning program participants.*

*The most preferred contraceptive method was by injectable contraception (50.38 percent), implants (12.93 percent), the pills (12.28 percent), IUD (10.83 percent), and tubectomy (10.12 percent). Meanwhile contraceptive method by using condoms and vasectomy in row just 2.53 percent and 0.93 percent.*

### **Religion**

*Of the six recognized religions, Islam is the most widely held religion in Kediri. As many as 91.78 percent of the population is Muslim. The second largest religion is Christian with adherents of 5.58 percent. Meanwhile, the number of Catholics reaches 2.16 percent and the remaining 0.48 percent are Hindu, Buddhist, Confucian and Believers.*

Karena pemeluk Islam adalah mayoritas, maka tempat ibadah yang paling banyak ditemui di Kota Kediri adalah masjid dan mushola. Jumlah masjid dan mushola sekitar 262 dan 617 buah. Sementara itu jumlah gereja Kristen Protestan sekitar 75 buah, gereja Katholik 3 buah, pura 1 buah dan vihara 2 buah.

### **Kriminalitas**

Selama tahun 2019 terjadi sebanyak 143 tindak pidana di Kota Kediri. Jika dibandingkan tahun sebelumnya angka tersebut mengalami peningkatan sebanyak 134,43 persen. Jumlah tindak pidana tertinggi berada di Kecamatan Kota. Sementara itu persentase penyelesaian tindak pidana mencapai 70,63 persen.

*Because of the majority number of Muslims, then the most frequently encountered worship place in Kediri Municipality are mosques and musholas. The number of mosques and musholas around 262 and 617 units. Meanwhile the number of Protestant churches around 75 units, Catholic churches 3 units, temple 1 unit and vihara 2 unit.*

### **Criminality**

*During 2019 the number of criminal offenses in Kediri Municipality was 143. When compared to the previous year the figure increased by 134,43 percent. The highest number of criminal offenses is in Kota Subdistrict. Meanwhile, the percentage of completion of criminal offense reached 70.63 percent.*



#### 4.1 PENDIDIKAN EDUCATION

**Tabel** 4.1.1 **Jumlah Sekolah, Guru, dan Murid Taman Kanak-Kanak (TK) di Bawah Kementerian Pendidikan dan Kebudayaan Menurut Kecamatan di Kota Kediri, 2019/2020**  
*Number of Schools, Teachers, and Pupils in Kindergarten Under The Ministry of Education and Culture by Subdistrict in Kediri Municipality, 2019/2020*

Kecamatan Subdistrict	Sekolah/Schools					
	Negeri/Public		Swasta/Private		Jumlah/Total	
	2018/2019	2019/2020	2018/2019	2019/2020	2018/2019	2019/2020
(1)	(2)	(3)	(4)	(5)	(6)	(7)
Mojaroto	1	1	44	44	45	45
Kota	1	1	45	46	46	47
Pesantren	1	1	29	29	30	30
<b>Kota Kediri</b>	<b>3</b>	<b>3</b>	<b>118</b>	<b>119</b>	<b>121</b>	<b>122</b>

Lanjutan Tabel/*Continued Table 4.1.1*

Kecamatan <i>Subdistrict</i>	Guru <sup>1</sup> / <i>Teachers</i> <sup>1</sup>					
	Negeri/ <i>Public</i>		Swasta/ <i>Private</i>		Jumlah/ <i>Total</i>	
	2018/2019	2019/2020	2018/2019	2019/2020	2018/2019	2019/2020
(1)	(8)	(9)	(10)	(11)	(12)	(13)
Mojoroto	9	9	220	184	229	193
Kota	9	9	267	151	276	160
Pesantren	9	10	170	143	179	153
<b>Kota Kediri</b>	<b>27</b>	<b>28</b>	<b>657</b>	<b>478</b>	<b>684</b>	<b>506</b>

Lanjutan Tabel/*Continued Table 4.1.1*

Kecamatan Subdistrict	Murid/Students					
	Negeri/Public		Swasta/Private		Jumlah/Total	
	2018/2019	2019/2020	2018/2019	2019/2020	2018/2019	2019/2020
(1)	(14)	(15)	(16)	(17)	(18)	(19)
Mojoroto	119	107	2 586	2 512	2 705	2 619
Kota	137	129	3 044	2 369	3 181	2 498
Pesantren	105	117	2 198	2 298	2 303	2 415
<b>Kota Kediri</b>	<b>361</b>	<b>353</b>	<b>7 828</b>	<b>7 179</b>	<b>8 189</b>	<b>7532</b>

Catatan/Note: <sup>1</sup> Jumlah guru termasuk kepala sekolah dan guru/*The total of teachers including headmaster and teacher*

Sumber/Source: Dinas Pendidikan Kota Kediri, Data Semester Ganjil/*Education Service of Kediri Municipality, Odd Semester Data*



**Tabel**  
**Table** 4.1.2

**Jumlah Sekolah, Guru, dan Murid Raudatul Athfal (RA) di Bawah Kementerian Agama Menurut Kecamatan di Kota Kediri, 2019/2020**  
**Number of Schools, Teachers, and Pupils in Raudatul Athfal (RA) Under The Ministry of Religious Affairs by Subdistrict in Kediri Municipality, 2019/2020**

Kecamatan Subdistrict	Sekolah/Schools		Guru/Teachers		Murid/Pupils	
	2018/2019	2019/2020	2018/2019	2019/2020	2018/2019	2019/2020
(1)	(2)	(3)	(4)	(5)	(6)	(7)
Mojoroto	16	16	85	85	1 096	1 073
Kota	4	4	22	22	283	306
Pesantren	8	8	49	49	857	857
<b>Kota Kediri</b>	<b>28</b>	<b>28</b>	<b>156</b>	<b>156</b>	<b>2 236</b>	<b>2 236</b>

Sumber/Source: Kantor Kementerian Agama Kota Kediri, Data Semester Ganjil/Religion Ministry Office of Kediri Municipality, Odd Semester Data

**Tabel**  
**Table** 4.1.3

**Jumlah Sekolah, Guru, dan Murid Sekolah Dasar (SD)  
di Bawah Kementerian Pendidikan dan Kebudayaan  
Menurut Kecamatan di Kota Kediri, 2019/2020**  
*Number of Schools, Teachers, and Pupils in Primary Schools  
Under The Ministry of Education and Culture by Subdistrict  
in Kediri Municipality, 2019/2020*

Kecamatan Subdistrict	Sekolah/Schools					
	Negeri/Public		Swasta/Private		Jumlah/Total	
	2018/2019	2019/2020	2018/2019	2019/2020	2018/2019	2019/2020
(1)	(2)	(3)	(4)	(5)	(6)	(7)
Mojoroto	41	41	11	12	45	52
Kota	35	35	9	10	46	44
Pesantren	36	36	4	4	30	40
<b>Kota Kediri</b>	<b>112</b>	<b>112</b>	<b>24</b>	<b>26</b>	<b>121</b>	<b>136</b>

Lanjutan Tabel/*Continued Table 4.1.3*

Kecamatan Subdistrict	Guru <sup>1</sup> /Teachers <sup>1</sup>					
	Negeri/Public		Swasta/Private		Jumlah/Total	
	2018/2019	2019/2020	2018/2019	2019/2020	2018/2019	2019/2020
(1)	(8)	(9)	(10)	(11)	(12)	(13)
Mojoroto	348	404	85	142	433	546
Kota	283	332	99	224	382	556
Pesantren	341	372	36	51	377	423
<b>Kota Kediri</b>	<b>972</b>	<b>1 108</b>	<b>220</b>	<b>417</b>	<b>1 192</b>	<b>1 525</b>

Lanjutan Tabel/*Continued Table* 4.1.3

Kecamatan <i>Subdistrict</i>	Murid/ <i>Students</i>					
	Negeri/ <i>Public</i>		Swasta/ <i>Private</i>		Jumlah/ <i>Total</i>	
	2018/2019	2019/2020	2018/2019	2019/2020	2018/2019	2019/2020
(1)	(14)	(15)	(16)	(17)	(18)	(19)
Mojoroto	8 353	7 992	1 907	3 818	10 260	11 810
Kota	6 644	6 265	3 557	2 206	10 201	8 471
Pesantren	7 237	6 984	633	660	7 870	7 644
<b>Kota Kediri</b>	<b>22 234</b>	<b>21 241</b>	<b>6 097</b>	<b>6 684</b>	<b>28 331</b>	<b>27 925</b>

Catatan/*Note*: <sup>1</sup> Jumlah guru termasuk kepala sekolah dan guru/*The total of teachers including headmaster and teacher*

Sumber/*Source*: Dinas Pendidikan Kota Kediri, Data Semester Ganjil/*Education Service of Kediri Municipality, Odd Semester Data*

**Tabel**  
**Table** 4.1.4

**Jumlah Sekolah, Guru, dan Murid Madrasah Ibtidaiyah (MI) di Bawah Kementerian Agama Menurut Kecamatan Menurut Kecamatan di Kota Kediri, 2019/2020**  
**Number of Schools, Teachers, and Pupils in Madrasah Ibtidaiyah (MI) Under The Ministry of Religious Affairs by Subdistrict in Kediri Municipality, 2019/2020**

Kecamatan Subdistrict	Sekolah/Schools					
	Negeri/Public		Swasta/Private		Jumlah/Total	
	2018/2019	2019/2020	2018/2019	2019/2020	2018/2019	2019/2020
(1)	(2)	(3)	(4)	(5)	(6)	(7)
Mojoroto	1	1	7	7	8	8
Kota	1	1	2	2	3	3
Pesantren	-	-	7	7	7	7
<b>Kota Kediri</b>	<b>2</b>	<b>2</b>	<b>16</b>	<b>16</b>	<b>18</b>	<b>18</b>

Lanjutan Tabel/*Continued Table 4.1.4*

Kecamatan <i>Subdistrict</i>	Guru <sup>1</sup> / <i>Teachers</i> <sup>1</sup>					
	Negeri/ <i>Public</i>		Swasta/ <i>Private</i>		Jumlah/ <i>Total</i>	
	2018/2019	2019/2020	2018/2019	2019/2020	2018/2019	2019/2020
(1)	(8)	(9)	(10)	(11)	(12)	(13)
Mojoroto	22	23	77	73	99	96
Kota	23	23	31	33	54	56
Pesantren	5	5	124	128	129	133
<b>Kota Kediri</b>	<b>50</b>	<b>51</b>	<b>232</b>	<b>234</b>	<b>282</b>	<b>285</b>

Lanjutan Tabel/Continued Table 4.1.4

Kecamatan Subdistrict	Murid/Students					
	Negeri/Public		Swasta/Private		Jumlah/Total	
	2018/2019	2019/2020	2018/2019	2019/2020	2018/2019	2019/2020
(1)	(14)	(15)	(16)	(17)	(18)	(19)
Mojoroto	849	784	785	619	1 634	1 403
Kota	712	815	330	294	1 042	1 109
Pesantren	-	-	2 065	1 801	2 065	1 801
<b>Kota Kediri</b>	<b>1 561</b>	<b>1 599</b>	<b>3 180</b>	<b>2 714</b>	<b>4 741</b>	<b>4 313</b>

Sumber/Source: Kantor Kementerian Agama Kota Kediri, Data Semester Ganjil/Religion Ministry Office of Kediri Municipality, Odd Semester Data

**Tabel** 4.1.5  
**Table**

**Jumlah Sekolah, Guru, dan Murid Sekolah Menengah Pertama (SMP) di Bawah Kementerian Pendidikan dan Kebudayaan Menurut Kecamatan di Kota Kediri, 2019/2020**  
*Number of Schools, Teachers, and Pupils in Junior High Schools Under The Ministry of Education and Culture by Subdistrict in Kediri Municipality, 2019/2020*

Kecamatan Subdistrict	Sekolah/Schools					
	Negeri/Public		Swasta/Private		Jumlah/Total	
	2018/2019	2019/2020	2018/2019	2019/2020	2018/2019	2019/2020
(1)	(2)	(3)	(4)	(5)	(6)	(7)
Mojoroto	3	3	12	12	15	15
Kota	4	4	9	9	13	13
Pesantren	1	1	4	4	5	5
<b>Kota Kediri</b>	<b>8</b>	<b>8</b>	<b>25</b>	<b>25</b>	<b>33</b>	<b>33</b>



Lanjutan Tabel/*Continued Table 4.1.5*

Kecamatan Subdistrict	Guru <sup>1</sup> /Teachers <sup>1</sup>					
	Negeri/ <i>Public</i>		Swasta/ <i>Private</i>		Jumlah/ <i>Total</i>	
	2018/2019	2019/2020	2018/2019	2019/2020	2018/2019	2019/2020
(1)	(8)	(9)	(10)	(11)	(12)	(13)
Mojoroto	172	187	212	177	384	364
Kota	216	227	169	177	385	404
Pesantren	38	57	56	54	94	111
<b>Kota Kediri</b>	<b>426</b>	<b>471</b>	<b>437</b>	<b>408</b>	<b>863</b>	<b>879</b>

Lanjutan Tabel/*Continued Table 4.1.5*

Kecamatan <i>Subdistrict</i>	Murid/ <i>Students</i>					
	Negeri/ <i>Public</i>		Swasta/ <i>Private</i>		Jumlah/ <i>Total</i>	
	2018/2019	2019/2020	2018/2019	2019/2020	2018/2019	2019/2020
(1)	(14)	(15)	(16)	(17)	(18)	(19)
Mojoroto	3 254	3 280	2 450	2 432	5 704	5 712
Kota	4 161	4 121	2 935	2 542	7 096	6 663
Pesantren	1 036	1 062	557	516	1 593	1 578
<b>Kota Kediri</b>	<b>8 451</b>	<b>8 463</b>	<b>5 942</b>	<b>5 490</b>	<b>14 393</b>	<b>13 953</b>

Catatan/*Note*: <sup>1</sup> Jumlah guru termasuk kepala sekolah dan guru/*The total of teachers including headmaster and teacher*

Sumber/*Source*: Dinas Pendidikan Kota Kediri, Data Semester Ganji/*Education Service of Kediri Municipality, Odd Semester Data*

**Tabel**  
**Table** 4.1.6

**Jumlah Sekolah, Guru, dan Murid Madrasah Tsanawiyah (MTs) Bawah Kementerian Agama Menurut Kecamatan di Kota Kediri, 2019/2020**  
**Number of Schools, Teachers, and Pupils in Madrasah Tsanawiyah (MTs) Under The Ministry of Religious Affairs by Subdistrict in Kediri Municipality, 2019/2020**

Kecamatan Subdistrict	Sekolah/Schools					
	Negeri/Public		Swasta/Private		Jumlah/Total	
	2018/2019	2019/2020	2018/2019	2019/2020	2018/2019	2019/2020
(1)	(2)	(3)	(4)	(5)	(6)	(7)
Mojoroto	2	2	1	1	3	3
Kota	1	1	2	2	3	3
Pesantren	-	-	3	3	3	3
<b>Kota Kediri</b>	<b>3</b>	<b>3</b>	<b>6</b>	<b>6</b>	<b>9</b>	<b>9</b>

Lanjutan Tabel/*Continued Table* 4.1.6

Kecamatan <i>Subdistrict</i>	Guru <sup>1</sup> / <i>Teachers</i> <sup>1</sup>					
	Negeri/ <i>Public</i>		Swasta/ <i>Private</i>		Jumlah/ <i>Total</i>	
	2018/2019	2019/2020	2018/2019	2019/2020	2018/2019	2019/2020
(1)	(8)	(9)	(10)	(11)	(12)	(13)
Mojoroto	92	96	49	54	141	150
Kota	59	65	48	48	107	113
Pesantren	9	12	48	47	57	59
<b>Kota Kediri</b>	<b>160</b>	<b>173</b>	<b>145</b>	<b>149</b>	<b>305</b>	<b>322</b>

Lanjutan Tabel/*Continued Table 4.1.6*

Kecamatan Subdistrict	Murid/Students					
	Negeri/Public		Swasta/Private		Jumlah/Total	
	2018/2019	2019/2020	2018/2019	2019/2020	2018/2019	2019/2020
(1)	(14)	(15)	(16)	(17)	(18)	(19)
Mojoroto	2 040	2 032	816	811	2 856	2 843
Kota	1 299	1 274	336	316	1 635	1 590
Pesantren	-	-	990	963	990	963
<b>Kota Kediri</b>	<b>3 339</b>	<b>3 306</b>	<b>2 142</b>	<b>2 090</b>	<b>5 481</b>	<b>5 396</b>

Sumber/*Source*: Kantor Kementerian Agama Kota Kediri, Data Semester Ganjil/*Religion Ministry Office of Kediri Municipality, Odd Semester Data*

**Tabel** 4.1.7  
**Table**

**Jumlah Sekolah, Guru, dan Murid Sekolah Menengah Atas (SMA) di Bawah Kementerian Pendidikan dan Kebudayaan Menurut Kecamatan di Kota Kediri, 2019/2020**  
*Number of Schools, Teachers, and Pupils in Senior High Schools Under The Ministry of Education and Culture by Subdistrict in Kediri Municipality, 2019/2020*

Kecamatan Subdistrict	Sekolah/Schools					
	Negeri/Public		Swasta/Private		Jumlah/Total	
	2018/2019	2019/2020	2018/2019	2019/2020	2018/2019	2019/2020
(1)	(2)	(3)	(4)	(5)	(6)	(7)
Mojoroto	4	4	7	7	11	11
Kota	3	3	4	4	7	7
Pesantren	1	1	1	1	2	2
<b>Kota Kediri</b>	<b>8</b>	<b>8</b>	<b>12</b>	<b>12</b>	<b>20</b>	<b>20</b>

Lanjutan Tabel/*Continued Table 4.1.7*

Kecamatan Subdistrict	Guru <sup>1</sup> /Teachers <sup>1</sup>					
	Negeri/Public		Swasta/Private		Jumlah/Total	
	2018/2019	2019/2020	2018/2019	2019/2020	2018/2019	2019/2020
(1)	(8)	(9)	(10)	(11)	(12)	(13)
Mojoroto	239	244	119	120	358	364
Kota	165	160	49	49	214	209
Pesantren	56	57	13	12	69	69
<b>Kota Kediri</b>	<b>460</b>	<b>461</b>	<b>181</b>	<b>181</b>	<b>641</b>	<b>642</b>

Lanjutan Tabel/*Continued Table* 4.1.7

Kecamatan <i>Subdistrict</i>	Murid/ <i>Students</i>					
	Negeri/ <i>Public</i>		Swasta/ <i>Private</i>		Jumlah/ <i>Total</i>	
	2018/2019	2019/2020	2018/2019	2019/2020	2018/2019	2019/2020
(1)	(14)	(15)	(16)	(17)	(18)	(19)
Mojoroto	4 601	4 711	2 001	2 167	6 602	6 878
Kota	3 235	3 308	480	553	3 715	3 861
Pesantren	1 106	1 196	113	103	1 219	1 299
<b>Kota Kediri</b>	<b>8 942</b>	<b>9 215</b>	<b>2 594</b>	<b>2 823</b>	<b>11 536</b>	<b>12 038</b>

Catatan/*Note*: <sup>1</sup> Jumlah guru termasuk kepala sekolah dan guru/*The total of teachers including headmaster and teacher*  
 Sumber/*Source*: Cabang Dinas Pendidikan Wilayah Kabupaten dan Kota Kediri/*Branch of Education Service of Kediri Regency and Kediri Municipality*



**Tabel**  
**Table** 4.1.8

**Jumlah Sekolah, Guru, dan Murid Sekolah Menengah Kejuruan (SMK) di Bawah Kementerian Pendidikan dan Kebudayaan Menurut Kecamatan di Kota Kediri, 2019/2020**  
*Number of Schools, Teachers, and Pupils in Vocational High Schools Under The Ministry of Education and Culture by Subdistrict in Kediri Municipality, 2019/2020*

Kecamatan Subdistrict	Sekolah/Schools					
	Negeri/Public		Swasta/Private		Jumlah/Total	
	2018/2019	2019/2020	2018/2019	2019/2020	2018/2019	2019/2020
(1)	(2)	(3)	(4)	(5)	(6)	(7)
Mojoroto	2	2	9	9	11	11
Kota	1	1	10	10	11	11
Pesantren	-	-	1	1	1	1
<b>Kota Kediri</b>	<b>3</b>	<b>3</b>	<b>20</b>	<b>20</b>	<b>23</b>	<b>23</b>

Lanjutan Tabel/*Continued Table* 4.1.8

Kecamatan <i>Subdistrict</i>	Guru <sup>1</sup> / <i>Teachers</i> <sup>1</sup>					
	Negeri/ <i>Public</i>		Swasta/ <i>Private</i>		Jumlah/ <i>Total</i>	
	2018/2019	2019/2020	2018/2019	2019/2020	2018/2019	2019/2020
(1)	(8)	(9)	(10)	(11)	(12)	(13)
Mojoroto	221	217	291	284	512	501
Kota	64	66	226	223	290	289
Pesantren	-	-	10	9	10	9
<b>Kota Kediri</b>	<b>285</b>	<b>283</b>	<b>527</b>	<b>516</b>	<b>812</b>	<b>799</b>

Lanjutan Tabel/*Continued Table 4.1.8*

Kecamatan Subdistrict	Murid/Students					
	Negeri/Public		Swasta/Private		Jumlah/Total	
	2018/2019	2019/2020	2018/2019	2019/2020	2018/2019	2019/2020
(1)	(14)	(15)	(16)	(17)	(18)	(19)
Mojoroto	4 057	4 144	5 534	5 590	9 591	9 734
Kota	975	1 066	4 978	4 825	5 953	5 891
Pesantren	-	-	167	173	167	173
<b>Kota Kediri</b>	<b>5 032</b>	<b>5 210</b>	<b>10 679</b>	<b>10 588</b>	<b>15 711</b>	<b>15 798</b>

Catatan/Note: <sup>1</sup> Jumlah guru termasuk kepala sekolah dan guru/*The total of teachers including headmaster and teacher*  
 Sumber/Source: Cabang Dinas Pendidikan Wilayah Kabupaten dan Kota Kediri/*Branch of Education Service of Kediri Regency and Kediri Municipality*

**Tabel**  
**Table** 4.1.9

**Jumlah Sekolah, Guru, dan Murid Madrasah Aliyah (MA) di Bawah Kementerian Agama Menurut Kecamatan di Kota Kediri, 2019/2020**  
**Number of Schools, Teachers, and Pupils in Madrasah Aliyah (MA) Under the Ministry of Religious Affairs by Subdistrict in Kediri Municipality, 2019/2020**

Kecamatan Subdistrict	Sekolah/Schools					
	Negeri/Public		Swasta/Private		Jumlah/Total	
	2018/2019	2019/2020	2018/2019	2019/2020	2018/2019	2019/2020
(1)	(2)	(3)	(4)	(5)	(6)	(7)
Mojoroto	-	-	1	1	1	1
Kota	2	2	1	1	3	3
Pesantren	-	-	1	1	1	1
<b>Kota Kediri</b>	<b>2</b>	<b>2</b>	<b>3</b>	<b>3</b>	<b>5</b>	<b>5</b>

Lanjutan Tabel/Continued Table 4.1.9

Kecamatan Subdistrict	Guru <sup>1</sup> /Teachers <sup>1</sup>					
	Negeri/Public		Swasta/Private		Jumlah/Total	
	2018/2019	2019/2020	2018/2019	2019/2020	2018/2019	2019/2020
(1)	(8)	(9)	(10)	(11)	(12)	(13)
Mojoroto	-	-	31	31	31	31
Kota	126	126	38	38	164	164
Pesantren	-	-	13	13	13	31
<b>Kota Kediri</b>	<b>126</b>	<b>126</b>	<b>82</b>	<b>82</b>	<b>208</b>	<b>208</b>

Lanjutan Tabel/*Continued Table 4.1.9*

Kecamatan <i>Subdistrict</i>	Murid/ <i>Students</i>					
	Negeri/ <i>Public</i>		Swasta/ <i>Private</i>		Jumlah/ <i>Total</i>	
	2018/2019	2019/2020	2018/2019	2019/2020	2018/2019	2019/2020
(1)	(14)	(15)	(16)	(17)	(18)	(19)
Mojoroto	-	-	1 110	1109	1 110	1 109
Kota	2 251	2349	78	78	2 329	2 247
Pesantren	-	-	55	55	55	55
<b>Kota Kediri</b>	<b>2 251</b>	<b>2 349</b>	<b>1 243</b>	<b>1 242</b>	<b>3 494</b>	<b>3 591</b>

Sumber/*Source*: Kantor Kementerian Agama Kota Kediri, Data Semester Ganjil/*Religion Ministry Office of Kediri Municipality, Odd Semester Data*

**Tabel**  
**Table** 4.1.10

**Jumlah Perguruan Tinggi<sup>1</sup>, Mahasiswa, dan Tenaga Pendidik (Negeri dan Swasta) di Bawah Kementerian Riset, Teknologi dan Pendidikan Tinggi Menurut Kecamatan di Kota Kediri, 2018/2019**  
**Number of Universities<sup>1</sup>, Students, and Lecturers (State and Private) Under the Ministry of Research, Technology and High Education by Subdistrict in Kediri Municipality, 2018/2019**

Kecamatan Subdistrict	Jumlah Perguruan Tinggi Number of Universities		Jumlah Mahasiswa Number of Students	
	Negeri Public	Swasta Private	Negeri Public	Swasta Private
(1)	(2)	(3)	(4)	(5)
Mojoaroto	1	7	1 170	15 309
Kota	-	6	-	7 272
Pesantren	-	3	-	391
<b>Kota Kediri</b>	<b>1</b>	<b>16</b>	<b>1 170</b>	<b>22 972</b>

Lanjutan Tabel/*Continued Table* 4.1.10

Kecamatan <i>Subdistrict</i>	Jumlah Tenaga Edukatif <i>Number of Lecturers</i>	
	Negeri <i>Public</i>	Swasta <i>Private</i>
(1)	(6)	(7)
Mojoroto	39	785
Kota	-	227
Pesantren	-	43
<b>Kota Kediri</b>	<b>39</b>	<b>1 055</b>

Catatan/*Note*: <sup>1</sup> Termasuk Institut, Sekolah Tinggi, Akademi, dan Politeknik/*Including Institute, College, Academy, and Polytechnic*  
 Sumber/*Source*: Data dikutip dari <http://forlap.ristekdikti.go.id>, Kementerian Riset, Teknologi dan Pendidikan Tinggi, diolah/*Data cited from http://forlap.ristekdikti.go.id, Ministry of Research, Technology and High Education, calculated*



**Tabel** 4.1.11 **Jumlah Perguruan Tinggi<sup>1</sup>, Mahasiswa, dan Tenaga Pendidik (Negeri dan Swasta) di Bawah Kementerian Agama Menurut Kecamatan di Kota Kediri, 2019/2020**  
**Number of Universities<sup>1</sup>, Students, and Lecturers (State and Private) Under the Ministry of Religious Affairs by Subdistrict in Kediri Municipality, 2019/2020**

Kecamatan Subdistrict	Jumlah Perguruan Tinggi Number of Universities		Jumlah Mahasiswa Number of Students	
	Negeri Public	Swasta Private	Negeri Public	Swasta Private
(1)	(2)	(3)	(4)	(5)
Mojoaroto	1	-	5 128	-
Kota	-	1	-	1 655
Pesantren	-	-	-	-
<b>Kota Kediri</b>	<b>1</b>	<b>1</b>	<b>5 128</b>	<b>1 655</b>

Lanjutan Tabel/*Continued Table* 4.1.11

Kecamatan <i>Subdistrict</i>	Jumlah Tenaga Edukatif <i>Number of Lecturers</i>	
	Negeri <i>Public</i>	Swasta <i>Private</i>
(1)	(6)	(7)
Mojoroto	269	-
Kota	-	72
Pesantren	-	-
<b>Kota Kediri</b>	<b>269</b>	<b>72</b>

Catatan/*Note*: <sup>1</sup> Termasuk Institut, Sekolah Tinggi, Akademi, dan Politeknik/*Including Institute, College, Academy, and Polytechnic*  
 Sumber/*Source*: Kantor Kementerian Agama Kota Kediri, Data Semester Ganjil/*Religion Ministry Office of Kediri Municipality, Odd Semester Data*

**Tabel** 4.1.12 **Angka Partisipasi Murni (APM) dan Angka Partisipasi Kasar (APK) Menurut Jenjang Pendidikan di Kota Kediri, 2018 dan 2019**  
**Net Enrolment Rate and Gross Enrolment Rate by Educational Level in Kediri Municipality, 2018 and 2019**

Jenjang Pendidikan Educational Level	Angka Partisipasi Murni (APM) Net Participation Rates		Angka Partisipasi Kasar (APK) Gross Participation Rates	
	2018	2019	2018	2019
(1)	(2)	(3)	(4)	(5)
SD/MI Elementary School	97,24	97,19	103,24	101,19
SMP/MTs Junior High School	83,79	85,13	94,09	94,65
SMA/SMK/MA Senior High School	78,79	79,49	95,22	96,76

Sumber/Source: BPS, Survei Sosial Ekonomi Nasional (Susenas)/BPS-Statistics Indonesia, National Socioeconomic Survey

**Tabel**  
**Table** 4.1.13

**Persentase Penduduk Berumur 15 Tahun ke Atas yang Melek Huruf Menurut Kelompok Umur di Kota Kediri, 2018 dan 2019**  
*Percentage of Literate People Aged 15 Years and Over by Age Group in Kediri Municipality, 2018 and 2019*

Kelompok Umur <i>Age Group</i>	2018	2019
(1)	(2)	(3)
15–24	18,30	20,22
15–44	29,63	32,77
15+	30,19	85,41
45+	30,19	32,43

Sumber/Source: BPS, Survei Sosial Ekonomi Nasional (Susenas)/BPS-Statistics Indonesia, National Socioeconomic Survey

**Tabel** 4.1.14 **Jumlah Desa/Kelurahan yang Memiliki Fasilitas Sekolah Menurut Kecamatan dan Tingkat Pendidikan di Kota Kediri, 2014–2019**  
**Table** 4.1.14 **Number of Villages Having Educational Facilities by Subdistrict and Educational Level in Kediri Municipality, 2014–2019**

Kecamatan Subdistrict	SD Primary School		
	2014	2018	2019
(1)	(2)	(3)	(4)
Mojoroto	14	14	14
Kota	15	14	13
Pesantren	15	15	15
<b>Kota Kediri</b>	<b>44</b>	<b>43</b>	<b>42</b>

Lanjutan Tabel/*Continued Table* 4.1.14

Kecamatan <i>Subdistrict</i>	SMP <i>Junior High School</i>		
	2014	2018	2019
(1)	(5)	(6)	(7)
Mojoroto	8	10	9
Kota	13	13	13
Pesantren	5	4	4
<b>Kota Kediri</b>	<b>26</b>	<b>27</b>	<b>26</b>

Lanjutan Tabel/*Continued Table 4.1.14*

Kecamatan Subdistrict	SMA Senior High School		
	2014	2018	2019
(1)	(8)	(9)	(10)
Mojoroto	5	6	7
Kota	6	5	6
Pesantren	2	2	2
<b>Kota Kediri</b>	<b>13</b>	<b>13</b>	<b>15</b>

Lanjutan Tabel/*Continued Table* 4.1.14

Kecamatan <i>Subdistrict</i>	SMK <i>Vocational School</i>		
	2014	2018	2019
(1)	(11)	(12)	(13)
Mojoroto	4	7	6
Kota	7	6	5
Pesantren	-	1	1
<b>Kota Kediri</b>	<b>11</b>	<b>14</b>	<b>12</b>



Lanjutan Tabel/*Continued Table 4.1.14*

Kecamatan Subdistrict	Perguruan Tinggi University		
	2014	2018	2019
(1)	(14)	(15)	(16)
Mojoroto	5	8	6
Kota	8	6	5
Pesantren	2	2	3
<b>Kota Kediri</b>	<b>15</b>	<b>16</b>	<b>14</b>

Sumber/Source: BPS, Pendataan Potensi Desa (Podes)/ BPS—Statistics Indonesia, Village Potential Data Collection

## 4.2 KESEHATAN HEALTH

**Tabel** 4.2.1 **Jumlah Desa/Kelurahan Yang Memiliki Sarana Kesehatan Menurut Kecamatan di Kota Kediri, 2014–2019**  
**Table** *Number of Villages Having Health Facilities by Subdistrict in Kediri Municipality, 2014–2019*

Kecamatan Subdistrict	Rumah Sakit Hospital		
	2014	2018	2019
(1)	(2)	(3)	(4)
Mojoroto	5	4	4
Kota	2	2	2
Pesantren	1	2	2
<b>Kota Kediri</b>	<b>8</b>	<b>8</b>	<b>8</b>

Lanjutan Tabel/*Continued Table 4.2.1*

Kecamatan <i>Subdistrict</i>	Rumah Sakit Bersalin <i>Maternity Hospital</i>		
	2014	2018	2019
(1)	(5)	(6)	(7)
Mojoroto	2	2	1
Kota	3	2	2
Pesantren	4	1	–
<b>Kota Kediri</b>	<b>9</b>	<b>5</b>	<b>3</b>

Lanjutan Tabel/*Continued Table* 4.2.1

Kecamatan <i>Subdistrict</i>	Poliklinik <i>Polyclinic</i>		
	2014	2018	2019
(1)	(8)	(9)	(10)
Mojoroto	2	3	8
Kota	6	6	8
Pesantren	-	1	4
<b>Kota Kediri</b>	<b>8</b>	<b>10</b>	<b>20</b>

Lanjutan Tabel/*Continued Table 4.2.1*

Kecamatan Subdistrict	Puskesmas Public Health Center		
	2014	2018	2019
(1)	(11)	(12)	(13)
Mojoroto	3	3	2
Kota	3	3	3
Pesantren	3	3	3
<b>Kota Kediri</b>	<b>9</b>	<b>9</b>	<b>8</b>

Lanjutan Tabel/*Continued Table* 4.2.1

Kecamatan <i>Subdistrict</i>	Puskesmas Pembantu <i>Subsidiary of Public Health Center</i>		
	2014	2018	2019
(1)	(14)	(15)	(16)
Mojoroto	8	12	10
Kota	8	7	5
Pesantren	10	13	10
<b>Kota Kediri</b>	<b>26</b>	<b>32</b>	<b>25</b>

Lanjutan Tabel/*Continued Table 4.2.1*

Kecamatan Subdistrict	Apotek Pharmacy		
	2014	2018	2019
(1)	(17)	(18)	(19)
Mojoroto	7	11	8
Kota	12	15	13
Pesantren	10	10	9
<b>Kota Kediri</b>	<b>29</b>	<b>36</b>	<b>30</b>

Sumber/*Source*: BPS, Pendataan Potensi Desa (Podes)/*BPS-Statistics Indonesia, Village Potential Data Collecting*

**Tabel**  
**Table** 4.2.2**Jumlah Tenaga Kesehatan Menurut Kecamatan di Kota Kediri, 2019**  
**Number of Medical Personnel by Subdistrict in Kediri Municipality, 2019**

<b>Kecamatan Subdistrict</b>	<b>Dokter Doctor</b>	<b>Perawat Nurse</b>	<b>Bidan Midwife</b>	<b>Farmasi Pharma- ceutical</b>	<b>Ahli Gizi Nutritionist</b>
(1)	(2)	(3)	(4)	(5)	(6)
Mojoroto	314	445	85	152	16
Kota	260	655	70	264	33
Pesantren	126	300	65	139	24
<b>Kota Kediri</b>	<b>700</b>	<b>1 400</b>	<b>220</b>	<b>555</b>	<b>73</b>

Sumber/Source: Dinas Kesehatan Kota Kediri/Health Service of Kediri Municipality



**Tabel** 4.2.3 **Persentase Penduduk yang Mempunyai Keluhan Kesehatan Selama Sebulan Terakhir Menurut Kecamatan di Kota Kediri, 2014–2019**  
**Percentage of People Who Had Health Complaint During a Month Prior to The Survey by Subdistrict in Kediri Municipality, 2014–2019**

Kecamatan Subdistrict	2014	2015	2016	2017	2018	2019
(1)	(2)	(3)	(4)	(5)	(6)	(7)
Mojaroto	...	...	...	...	...	...
Kota	...	...	...	...	...	...
Pesantren	...	...	...	...	...	...
<b>Kota Kediri</b>	<b>13,86</b>	<b>20,19</b>	<b>18,26</b>	<b>16,16</b>	<b>9,47</b>	<b>15,74</b>

Sumber/Source: BPS, Survei Sosial Ekonomi Nasional (Susenas)/BPS-Statistics Indonesia, National Socioeconomic Survey

**Tabel**  
**Table** 4.2.4

**Jumlah Kasus Penyakit Menurut Kecamatan dan Jenis Penyakit di Kota Kediri, 2019**  
**Number of Disease Cases by Subdistrict and Type of Disease in Kediri Municipality, 2019**

Kecamatan Subdistrict	Malaria (Suspek) Malaria (Suspect)	TB Paru Tuberculosis	Pneumonia <sup>1</sup> Pneumonia <sup>1</sup>	Kusta Leprosy
(1)	(2)	(3)	(4)	(5)
Mojoroto	-	379	322	1
Kota	9	113	278	2
Pesantren	4	366	305	1
<b>Kota Kediri</b>	<b>13</b>	<b>858</b>	<b>905</b>	<b>4</b>

Lanjutan Tabel/Continued Table 4.2.4

Kecamatan Subdistrict	Tetanus Neonatorum	Campak Measles	Diare <sup>2</sup> Diarrhoea <sup>2</sup>	DBD Dengue Hemorrhagic Fever
(1)	(6)	(7)	(8)	(9)
Mojoroto	-	3	2 568	76
Kota	-	2	2 071	45
Pesantren	-	1	1 935	102
<b>Kota Kediri</b>	<b>-</b>	<b>6</b>	<b>6 574</b>	<b>223</b>

Lanjutan Tabel/*Continued Table* 4.2.4

Kecamatan <i>Subdistrict</i>	AIDS		IMS <i>STD</i>
	Kasus Baru <sup>3</sup> <i>New Cases<sup>3</sup></i>	Kasus Kumulatif <i>Cumulative Cases</i>	
(1)	(10)	(11)	(12)
Mojoarjo	4	10	14
Kota	6	12	183
Pesantren	7	10	59
<b>Kota Kediri</b>	<b>17</b>	<b>32</b>	<b>256</b>

Catatan/*Note*: <sup>1</sup> Pneumonia pada balita/*Pneumonia in children under five years old*

<sup>2</sup> Jumlah Kejadian luar biasa/*Number of extraordinary event*

<sup>3</sup> Sampai dengan Januari 2017/*Up to January 2017*

<sup>4</sup> Data kasus AIDS pada publikasi tahun bersangkutan dapat berbeda dengan dengan publikasi tahun sebelumnya dikarenakan terdapat penambahan kasus yang belum dilaporkan/*The case data of AIDS in the newest publication may be different from the previous years publication due to the addition of unreported cases*

Sumber/*Source*: Dinas Kesehatan Kota Kediri/*Health Service of Kediri Municipality*

**Tabel**  
**Table** 4.2.5**Jumlah Kasus 10 Penyakit Terbanyak Menurut Kecamatan di Kota Kediri, 2019**  
*Number of Cases of the 10 Most Diseases by Subdistrict in Kediri Municipality, 2019*

Kecamatan <i>Subdistrict</i>	Penyakit Darah Tinggi Primer	Infeksi Akut Saluran Pernafasan Atas	Gastritis dan Duononitis	Influenza
(1)	(2)	(3)	(4)	(5)
Mojaroto	14 976	11 236	4 171	360
Kota	10 622	9 546	3 304	5 350
Pesantren	17 437	8 580	3 606	4 485
<b>Kota Kediri</b>	<b>43 035</b>	<b>29 362</b>	<b>11 081</b>	<b>10 195</b>

Lanjutan Tabel/*Continued Table* 4.2.5

Kecamatan <i>Subdistrict</i>	Gangguan Sistemik Jaringan Pengikat yang Berhubungan dengan Penyakit Lain/ Reumatik Athritis Lain	DM (NIDDM)	Pharingitis
(1)	(6)	(7)	(8)
Mojoroto	3 376	1 313	3 096
Kota	4 457	3 307	1 936
Pesantren	1 790	4 815	2 083
<b>Kota Kediri</b>	<b>9 623</b>	<b>9 435</b>	<b>7 115</b>

Lanjutan Tabel/*Continued Table 4.2.5*

Kecamatan <i>Subdistrict</i>	Penyakit Pada Sistem Otot dan Jaringan Pengikat	Gangguan Faal Lain Pada Alat Pencernaan	Penyakit Kencing Manis
(1)	(9)	(10)	(11)
Mojoroto	248	2 195	3 820
Kota	538	1 224	538
Pesantren	6 050	2 917	1 845
<b>Kota Kediri</b>	<b>6 836</b>	<b>6 336</b>	<b>6 203</b>

Sumber/*Source*: Dinas Kesehatan Kota Kediri/*Health Service of Kediri Municipality*

**Tabel**  
**Table** 4.2.6

**Jumlah Bayi Lahir, Bayi Berat Badan Lahir Rendah (BBLR),  
BBLR Dirujuk, dan Bergizi Buruk Menurut Kecamatan di  
Kota Kediri, 2019**  
*Number of Births, Babies with Low Birth Weights (LBW),  
Treated LBW, and Malnutrition Cases by Subdistrict in Kediri  
Municipality, 2019*

Kecamatan <i>Subdistrict</i>	Bayi Lahir <i>Births</i>	BBLR/LBW		Gizi Buruk <i>Malnutrition</i>
		Jumlah <i>Total</i>	Dirujuk <i>Treated</i>	
(1)	(2)	(3)	(4)	(5)
Mojoroto	1 705	38	-	2
Kota	1 296	38	-	2
Pesantren	1 239	44	-	4
<b>Kota Kediri</b>	<b>4 240</b>	<b>120</b>	<b>-</b>	<b>8</b>

Catatan/*Note*: Kota Kediri tidak melakukan rujukan pada Bayi Berat Badan Lahir Rendah (BBLR) karena rujukan dilakukan saat bayi masih dalam kandungan, sehingga Bayi Berat Badan Lahir Rendah (BBLR) langsung ditangani rumah sakit/  
*Kediri Municipality does not make referrals to Babies with Low Birth Weights (LBW) because the referral is done while the baby is still in the womb, so that Babies with Low Birth Weights (LBW) is immediately handled by the hospital*

Sumber/*Source*: Dinas Kesehatan Kota Kediri/*Health Service of Kediri Municipality*



**Tabel**  
**Table** 4.2.7

**Jumlah Rumah Sakit Umum, Rumah Sakit Khusus, Rumah Sakit/Rumah Bersalin, Puskesmas, Klinik/Balai Kesehatan, Posyandu, dan Polindes Menurut Kecamatan di Kota Kediri, 2018 dan 2019**  
***Number of General Hospital, Special Hospital, Maternity Hospital and Public Health Center, Medical Clinic, Integrated Service Post, Village maternity Cottage by Subdistrict in Kediri Municipality, 2018 and 2019***

Kecamatan Subdistrict	Rumah Sakit Umum General Hospital		Rumah Sakit Khusus Special Hospital	
	2018	2019	2018	2019
(1)	(2)	(3)	(4)	(5)
Mojoroto	4	4	2	1
Kota	2	2	2	-
Pesantren	2	2	-	-
<b>Kota Kediri</b>	<b>8</b>	<b>8</b>	<b>4</b>	<b>1</b>

Lanjutan Tabel/*Continued Table* 4.2.7

Kecamatan <i>Subdistrict</i>	Rumah Sakit Bersalin/ Rumah Bersalin <i>Maternity Hospital</i>		Puskesmas <i>Public Health Center</i>	
	2018 <sup>r</sup>	2019	2018	2019
(1)	(6)	(7)	(8)	(9)
Mojaroto	1	1	3	3
Kota	2	2	3	3
Pesantren	-	-	3	3
<b>Kota Kediri</b>	<b>3</b>	<b>3</b>	<b>9</b>	<b>9</b>

Lanjutan Tabel/Continued Table 4.2.7

Kecamatan Subdistrict	Klinik/Balai Kesehatan Medical Clinic		Posyandu Integrated Service Post		Poskeskel Village Maternity Cottage	
	2018 <sup>1</sup>	2019	2018	2019	2018	2019
(1)	(10)	(11)	(12)	(13)	(14)	(15)
Mojoroto	14	8	125	125	4	11
Kota	23	27	103	104	10	16
Pesantren	5	4	109	109	8	15
<b>Kota Kediri</b>	<b>42</b>	<b>39</b>	<b>337</b>	<b>338</b>	<b>22</b>	<b>42</b>

Catatan/Note: Rumah Sakit Ibu dan Anak (RSIA) dan Rumah Sakit Gigi dan Mulut (RSGM) termasuk dalam Rumah Sakit Khusus/  
Mother and Child Hospital and Oral and Dental Hospital are included in the Special Hospital

Sumber/Source: Dinas Kesehatan Kota Kediri/Health Service of Kediri Municipality

**Tabel**  
**Table** 4.2.8

**Persentase Perempuan Pernah Kawin Usia 15–49 Tahun Menurut Penolong Persalinan Terakhir pada Anak Lahir Hidup Terakhir di Kota Kediri, 2019**  
*Percentage of Ever Married Women Aged 15–49 Years by Last Birth Attendant on Children Born Last Life in Kediri Municipality, 2019*

<b>Penolong Kelahiran Terakhir</b> <i>Last Birth Attendant</i>	<b>Persentase</b> <i>Percentage</i>
(1)	(2)
1. Dokter Kandungan/ <i>Obstetricians</i>	69,09
2. Dokter Umum/ <i>General practitioners</i>	1,66
3. Bidan/ <i>Midwife</i>	29,25
<b>Kota Kediri</b>	<b>100,00</b>

Sumber/*Source*: Badan Pusat Statistik Kota Kediri/*BPS - Statistics of Kediri Municipality*

**Tabel**  
**Table** 4.2.9

**Jumlah Ibu Hamil, Melakukan Kunjungan K1, Melakukan Kunjungan K4, Kurang Energi Kronis (KEK), dan Mendapat Tablet Zat Besi (Fe) di Kota Kediri, 2015–2019**  
***Number of Pregnant Women, Those with One Visit and four Visits of Antenatal Care, Chronic Energy Deficiency (CED), and Receiving Iron Supplement in Kediri Municipality, 2015–2019***

<b>Tahun</b> <b>Year</b>	<b>Jumlah Ibu Hamil</b> <b>Number of Pregnant Women</b>	<b>Melakukan Kunjungan K1</b> <b>Conducting K1 Visits</b>	<b>Melakukan Kunjungan K4</b> <b>Conducting K4 Visits</b>	<b>Kurang Energi Kronis (KEK)</b> <b>Chronic Energy Lack</b>	<b>Mendapat Zat Besi (Fe)</b> <b>Getting Iron Tablets (Fe)</b>
(1)	(2)	(3)	(4)	(5)	(6)
2015	4 789	4 634	4 356	302	4 139
2016	4 756	4 531	4 314	136	4 376
2017	4 728	4 596	4 348	186	4 322
2018	4 693	4 644	4 376	294	4 242
2019	4 644	4 646	4 413	211	4 413

Sumber/Source: Dinas Kesehatan Kota Kediri/Health Service of Kediri Municipality

**Tabel**  
**Table** 4.2.10

**Jumlah Klinik Keluarga Berencana dan Pos Pelayanan  
Keluarga Berencana Desa (PPKBD) Menurut Kecamatan di  
Kota Kediri, 2019**  
*Number of Family Planning Clinics and Village Family  
Planning Service Units by Subdistrict in Kediri Municipality,  
2019*

Kecamatan Subdistrict	KKB Family Planning Clinics	PPKBD Village Family Planning Service Posts
(1)	(2)	(3)
Mojoroto	7	54
Kota	6	62
Pesantren	6	58
<b>Kota Kediri</b>	<b>19</b>	<b>174</b>

Sumber/Source: Dinas Pemberdayaan Perempuan, Perlindungan Anak, Pengendalian Penduduk dan Keluarga Berencana Kota Kediri/Women Empowerment, Child Protection, Population Control, and Family Planning Service of Kediri Municipality

**Tabel**  
**Table** 4.2.11**Jumlah Pasangan Usia Subur dan Peserta KB Aktif Menurut Kecamatan di Kota Kediri, 2019**  
**Number of Eligible Couples and Family Planning Participants by Subdistrict in Kediri Municipality, 2019**

Kecamatan Subdistrict	Jumlah PUS Number of Fertile Age Couples	Peserta KB Aktif/Active Family Planning Participant							
		IUD	MOW	MOP	Kondom	Implant	Suntikan	Pil	Jumlah
(1)	(2)	(3)	(4)	(5)	(6)	(7)	(8)	(9)	(10)
Mojaroto	16 969	1 385	1 123	169	232	1 630	5 881	1 137	11 557
Kota	12 925	1 075	956	91	334	1 124	4 681	1 192	9 453
Pesantren	14 926	973	1 128	34	237	1 324	5 401	1 562	10 677
<b>Kota Kediri</b>	<b>44 820</b>	<b>3 433</b>	<b>3 207</b>	<b>294</b>	<b>803</b>	<b>4 096</b>	<b>15 963</b>	<b>3 891</b>	<b>31 687</b>

Sumber/Source: Dinas Pemberdayaan Perempuan, Perlindungan Anak, Pengendalian Penduduk dan Keluarga Berencana Kota Kediri/Women Empowerment, Child Protection, Population Control, and Family Planning Service of Kediri Municipality

**Tabel** 4.2.12  
**Table**

**Persentase Balita Yang Pernah Mendapat Imunisasi Menurut Kecamatan dan Jenis Imunisasi di Kota Kediri, 2019**  
*Percentage of Children Under Five Years Who Had Immunization by Subdistrict and Type of Immunization in Kediri Municipality, 2019*

Kecamatan Subdistrict	BCG BCG	DPT DPT			Measles Rubella (MR) Measles Rubella (MR)
		1	2	3	
(1)	(2)	(3)	(4)	(5)	(6)
Mojoroto	1 687	1 734	1 758	1 750	1 777
Kota	1 242	1 257	1 320	1 330	1 244
Pesantren	1 276	1 285	1 285	1 293	1 279
<b>Kota Kediri</b>	<b>4 205</b>	<b>4 276</b>	<b>4 363</b>	<b>4 373</b>	<b>4 300</b>



Lanjutan Tabel/*Continued Table 4.2.12*

Kecamatan <i>Subdistrict</i>	Polio <i>Polio</i>				Hepatitis B <i>Hepatitis B</i>	
	1	2	3	4	24 jam	1-7 hari
(1)	(7)	(8)	(9)	(10)	(11)	(12)
Mojoroto	1 685	1 740	1 738	1 761	1 608	53
Kota	1 242	1 259	1 313	1 313	955	284
Pesantren	1 271	1 272	1 281	1 293	1 057	187
<b>Kota Kediri</b>	<b>4 198</b>	<b>4 271</b>	<b>4 332</b>	<b>4 367</b>	<b>3 620</b>	<b>524</b>

Sumber/*Source*: Dinas Kesehatan Kota Kediri/*Health Service of Kediri Municipality*

### 4.3 KRIMINALITAS CRIME

**Tabel**  
**Table** 4.3.1

**Jumlah Kejahatan yang Dilaporkan, Jumlah Penyelesaian Tindak Pidana, Risiko Penduduk Terjadi Tindak Pidana per 1000 Penduduk dan Selang Waktu Terjadinya Tindak Pidana Menurut Kepolisian Resort di Kota Kediri, 2016–2019**

*Crime Total, Number of Crime Clearance Rate, Crime Rate per 1000 Population, Percentage of Crime Clearance, and Time Interval of Crime Occurance by District Police Office in Kediri Municipality, 2016–2019*

Kecamatan Subdistrict	Jumlah Kejahatan yang Dilaporkan/ <i>Crime Total</i>			
	2016	2017	2018	2019
(1)	(2)	(3)	(4)	(5)
Mojoroto	36	37	20	46
Kota	40	38	20	68
Pesantren	33	41	21	29
<b>Kota Kediri</b>	<b>109</b>	<b>116</b>	<b>61</b>	<b>143</b>

Lanjutan Tabel/*Continued Table 4.3.1*

Kecamatan Subdistrict	Jumlah Penyelesaian Tindak Pidana Number of Crime Clearance Rate			
	2016	2017	2018	2019
(1)	(6)	(7)	(8)	(9)
Mojoroto	31	26	14	34
Kota	31	26	16	50
Pesantren	21	17	9	17
<b>Kota Kediri</b>	<b>83</b>	<b>69</b>	<b>39</b>	<b>101</b>

Lanjutan Tabel/*Continued Table* 4.3.1

Kecamatan <i>Subdistrict</i>	Risiko Penduduk Terjadi Tindak Pidana per 1000 Penduduk <sup>1</sup> <i>Crime Rate per 1000 Population <sup>1</sup></i>			
	2016	2017	2018	2019
(1)	(10)	(11)	(12)	(13)
Mojoroto	0,33	0,34	0,18	0,41
Kota	0,44	0,42	0,22	0,74
Pesantren	0,38	0,46	2,32	0,32
<b>Kota Kediri</b>	<b>0,38</b>	<b>0,40</b>	<b>0,21</b>	<b>0,48</b>

Lanjutan Tabel/*Continued Table 4.3.1*

Kecamatan Subdistrict	Selang Waktu Terjadinya Tindak Pidana (hari) Time Interval of Crime Occurance (days)			
	2016	2017	2018	2019
(1)	(14)	(15)	(16)	(17)
Mojoroto	10,14	9,86	18,25	7,93
Kota	9,13	9,61	18,25	5,37
Pesantren	11,06	8,90	17,38	12,59
<b>Kota Kediri</b>	<b>3,35</b>	<b>3,15</b>	<b>5,98</b>	<b>2,55</b>

Catatan/Note: <sup>1</sup> Jumlah penduduk menggunakan data dari Dinas Kependudukan dan Pencatatan Sipil Kota Kediri/ *The population uses data from Population and Civil Registration Service of Kediri Municipality*

Sumber/Source: Polres Kediri Kota, diolah/Kediri Municipality Police Resort, calculated

#### 4.4 AGAMA DAN SOSIAL LAINNYA RELIGION AND OTHER SOCIAL AFFAIRS

**Tabel** 4.4.1 Jumlah Jemaah Haji yang Diberangkatkan<sup>1</sup> ke Tanah Suci Mekah Menurut Kecamatan di Kota Kediri, 2019  
**Table** 4.4.1 *Number of Hajj Pilgrims Departured<sup>1</sup> to the Holyland of Mecca by Subdistrict in Kediri Municipality, 2019*

Kecamatan <i>Subdistrict</i>	Jemaah Haji yang Diberangkatkan ke Tanah Suci Mekah <i>Number of Hajj Pilgrims Departured to the Holyland of Mecca</i>
(1)	(2)
Mojaroto	118
Kota	61
Pesantren	83
<b>Kota Kediri</b>	<b>262</b>

Catatan/Note: 1 Melalui Kementerian Agama/*Managed by Ministry of Religious Affairs*

Sumber/Source: Kementerian Agama RI, Direktorat Jenderal Penyelenggaraan Haji dan Umrah/*Ministry of Religious Affairs, Directorate General of the Organization of Hajj and Umrah*

**Tabel** 4.4.2 **Jumlah Nikah, Talak dan Cerai serta Rujuk Menurut Kecamatan di Kota Kediri, 2019**  
**Table** **Number of Marriages and Divorces by Subdistrict in Kediri Municipality, 2019**

Kecamatan Subdistrict	Nikah <sup>1</sup>	Talak dan Cerai <sup>2</sup> Divorces <sup>2</sup>		Jumlah Total	Rujuk <sup>1</sup>
		Cerai Talak Divorce by Talak	Cerai Gugat Divorce by Petition		
(1)	(2)	(3)	(4)	(5)	(6)
Mojaroto	852	64	233	297	-
Kota	627	53	153	206	-
Pesantren	623	34	182	216	-
<b>Kota Kediri</b>	<b>2 102</b>	<b>151</b>	<b>568</b>	<b>719</b>	<b>-</b>

Sumber/Source: 1. Kantor Kementerian Agama Kota Kediri/ Religion Ministry Office of Kediri Municipality  
 2. Pengadilan Agama Kota Kediri/Religious Court of Kediri Municipality

**Tabel**  
**Table** 4.4.3

**Jumlah Perceraian Menurut Faktor dan Kecamatan di Kota Kediri, 2019**  
**Number of Divorces by Factors and Subdistrict in Kediri Municipality, 2019**

Kecamatan Subdistrict	Zina Adultery	Mabuk Drunk	Madat Drug Addict	Judi Gambling	Meninggal- kan Salah Satu Pihak Split Up	Dihukum Penjara Jail
(1)	(2)	(3)	(4)	(5)	(6)	(7)
Mojoroto	2	6	-	1	51	2
Kota	1	2	-	-	25	2
Pesantren	2	5	-	-	31	3
<b>Kota Kediri</b>	<b>5</b>	<b>13</b>	<b>-</b>	<b>1</b>	<b>107</b>	<b>7</b>



Lanjutan Tabel/*Continued Table 4.4.3*

Kecamatan <i>Subdistrict</i>	Poligami <i>Polygamy</i>	Kekerasan Dalam Rumah Tangga <i>Domestic Violence</i>	Cacat Badan <i>Disability</i>	Perselisihan dan Pertengkaran Terus Menerus <i>Constant Disputes and Quarrel</i>
(1)	(8)	(9)	(10)	(11)
Mojoroto	3	10	1	47
Kota	1	7	1	49
Pesantren	-	7	1	43
<b>Kota Kediri</b>	<b>4</b>	<b>24</b>	<b>3</b>	<b>139</b>

Lanjutan Tabel/*Continued Table 4.4.3*

<b>Kecamatan Subdistrict</b>	<b>Kawin Paksa Forced Marriage</b>	<b>Murtad Apostate</b>	<b>Ekonomi Economy</b>	<b>Lain-lain Others</b>	<b>Jumlah Total</b>
(1)	(12)	(13)	(14)	(15)	(16)
Mojoroto	3	1	154	-	281
Kota	2	-	115	-	205
Pesantren	-	-	124	-	216
<b>Kota Kediri</b>	<b>5</b>	<b>1</b>	<b>393</b>	<b>-</b>	<b>702</b>

Sumber/Source: Pengadilan Agama Kota Kediri/Religious Court of Kediri Municipality

**Tabel** 4.4.4 **Jumlah Penduduk Menurut Kecamatan dan Agama yang Dianut di Kota Kediri, 2019**  
**Table** *Population by Subdistrict and Religion, 2019*

Kecamatan Subdistrict	Islam	Protestan Protestant	Katolik Catholic	Hindu	Budha Buddha	Lainnya Others
(1)	(2)	(3)	(4)	(5)	(6)	(7)
Mojoroto	106 687	3 283	2 370	118	76	11
Kota	78 776	8 426	3 080	52	868	74
Pesantren	85 251	4 737	910	51	160	20
<b>Kota Kediri</b>	<b>270 714</b>	<b>16 446</b>	<b>6 360</b>	<b>221</b>	<b>1 104</b>	<b>105</b>

Sumber/Source: Dinas Kependudukan dan Pencatatan Sipil Kota Kediri/Population and Civil Registration Service of Kediri Municipality

**Tabel**  
**Table** 4.4.5

**Jumlah Tempat Peribadatan Menurut Kecamatan di Kota Kediri, 2019**  
**Number of Places of Worship by Subdistrict and Religion in Kediri Municipality, 2019**

Kecamatan Subdistrict	Masjid Mosque	Mushola Pray Room	Gereja Protestan Protestant Church	Gereja Katholik Catholic Church	Pura Temple	Vihara
(1)	(2)	(3)	(4)	(5)	(6)	(7)
Mojaroto	95	272	13	2	1	-
Kota	83	173	39	1	-	2
Pesantren	84	172	23	-	-	-
<b>Kota Kediri</b>	<b>262</b>	<b>617</b>	<b>75</b>	<b>3</b>	<b>1</b>	<b>2</b>

Sumber/Source: Kantor Kementerian Agama Kota Kediri/Religion Ministry Office of Kediri Municipality

**Tabel**  
**Table** 4.4.6

**Jumlah Kejadian Bencana Alam Menurut Kecamatan di Kota Kediri, 2019**  
**Number of Natural Disaster Events by Subdistrict in Kediri Municipality, 2019**

Kecamatan Subdistrict	Gempa Bumi Earthquake	Letusan Gunung Api Volcanic Eruption	Tsunami Tsunami	Tanah Longsor Landslide	Banjir Floods	Banjir Bandang Flash Floods
(1)	(2)	(3)	(4)	(5)	(6)	(7)
Mojoroto	-	-	-	-	-	-
Kota	-	-	-	-	-	-
Pesantren	-	-	-	-	-	-
<b>Kota Kediri</b>	-	-	-	-	-	-

Lanjutan Tabel/*Continued Table 4.4.6*

Kecamatan <i>Subdistrict</i>	Kekeringan <i>Drought</i>	Kebakaran Hutan dan Lahan <i>Forest and Land Fires</i>	Angin Puting Beliung <i>Tornado</i>	Gelombang Pasang <i>Tidal Wave</i>	Abrasi <i>Abrasion</i>
(1)	(8)	(9)	(10)	(11)	(12)
Mojoroto	-	-	200	-	-
Kota	-	-	7	-	-
Pesantren	-	-	6	-	-
<b>Kota Kediri</b>	-	-	<b>213</b>	-	-

Sumber/*Source*: Badan Penanggulangan Bencana Daerah Kota Kediri/*Disaster Countermeasure Agency of Kediri Municipality*

**Tabel** 4.4.7 **Jumlah Korban yang Diakibatkan Bencana Alam Menurut Kecamatan di Kota Kediri, 2019**  
**Table** 4.4.7 **Number of Victims Due to Natural Disaster by Subdistrict in Kediri Municipality, 2019**

Kecamatan Subdistrict	Gempa Bumi/Earthquake		
	Meninggal dan Hilang Fatality and Missing	Luka-luka Casualty	Terdampak dan Mengungsi Affected and Evacuated
(1)	(2)	(3)	(4)
Mojoroto	-	-	-
Kota	-	-	-
Pesantren	-	-	-
<b>Kota Kediri</b>	-	-	-

Lanjutan Tabel/*Continued Table 4.4.7*

Kecamatan <i>Subdistrict</i>	Letusan Gunung Api/ <i>Volcanic Eruption</i>		
	Meninggal dan Hilang <i>Fatality and Missing</i>	Luka-luka <i>Casualty</i>	Terdampak dan Mengungsi <i>Affected and Evacuated</i>
(1)	(5)	(6)	(7)
Mojoroto	-	-	-
Kota	-	-	-
Pesantren	-	-	-
<b>Kota Kediri</b>	-	-	-



Lanjutan Tabel/Continued Table 4.4.7

Kecamatan <i>Subdistrict</i>	Tsunami/Tsunami		
	Meninggal dan Hilang <i>Fatality and Missing</i>	Luka-luka <i>Casualty</i>	Terdampak dan Mengungsi <i>Affected and Evacuated</i>
(1)	(8)	(9)	(10)
Mojoroto	-	-	-
Kota	-	-	-
Pesantren	-	-	-
<b>Kota Kediri</b>	-	-	-

Lanjutan Tabel/*Continued Table 4.4.7*

Kecamatan <i>Subdistrict</i>	Tanah Longsor/ <i>Landslide</i>		
	Meninggal dan Hilang <i>Fatality and Missing</i>	Luka-luka <i>Casualty</i>	Terdampak dan Mengungsi <i>Affected and Evacuated</i>
(1)	(11)	(12)	(13)
Mojoaroto	-	-	-
Kota	-	-	-
Pesantren	-	-	-
<b>Kota Kediri</b>	-	-	-

Lanjutan Tabel/*Continued Table 4.4.7*

Kecamatan <i>Subdistrict</i>	Banjir/ <i>Floods</i>		
	Meninggal dan Hilang <i>Fatality and Missing</i>	Luka-luka <i>Casualty</i>	Terdampak dan Mengungsi <i>Affected and Evacuated</i>
(1)	(14)	(15)	(16)
Mojoroto	-	-	-
Kota	-	-	-
Pesantren	-	-	-
<b>Kota Kediri</b>	-	-	-

Lanjutan Tabel/*Continued Table 4.4.7*

Kecamatan <i>Subdistrict</i>	Banjir Bandang/ <i>Flash Floods</i>		
	Meninggal dan Hilang <i>Fatality and Missing</i>	Luka-luka <i>Casualty</i>	Terdampak dan Mengungsi <i>Affected and Evacuated</i>
(1)	(17)	(18)	(19)
Mojoroto	-	-	-
Kota	-	-	-
Pesantren	-	-	-
<b>Kota Kediri</b>	-	-	-

Lanjutan Tabel/Continued Table 4.4.7

Kecamatan <i>Subdistrict</i>	Kekeringan/Drought		
	Meninggal dan Hilang <i>Fatality and Missing</i>	Luka-luka <i>Casualty</i>	Terdampak dan Mengungsi <i>Affected and Evacuated</i>
(1)	(20)	(21)	(22)
Mojoroto	-	-	-
Kota	-	-	-
Pesantren	-	-	-
<b>Kota Kediri</b>	-	-	-

Lanjutan Tabel/*Continued Table 4.4.7*

Kecamatan <i>Subdistrict</i>	Kebakaran Hutan dan Lahan <i>Forest and Land Fires</i>		
	Meninggal dan Hilang <i>Fatality and Missing</i>	Luka-luka <i>Casualty</i>	Terdampak dan Mengungsi <i>Affected and Evacuated</i>
(1)	(23)	(24)	(25)
Mojoroto	-	-	-
Kota	-	-	-
Pesantren	-	-	-
<b>Kota Kediri</b>	-	-	-

Lanjutan Tabel/*Continued Table 4.4.7*

Kecamatan <i>Subdistrict</i>	Angin Puting Beliung <i>Tornado</i>		
	Meninggal dan Hilang <i>Fatality and Missing</i>	Luka-luka <i>Casualty</i>	Terdampak dan Mengungsi <i>Affected and Evacuated</i>
(1)	(26)	(27)	(28)
Mojoroto	-	-	-
Kota	1	2	-
Pesantren	-	1	-
<b>Kota Kediri</b>	<b>1</b>	<b>3</b>	-

Lanjutan Tabel/*Continued Table 4.4.7*

Kecamatan <i>Subdistrict</i>	Gelombang Pasang <i>Tidal Wave</i>		
	Meninggal dan Hilang <i>Fatality and Missing</i>	Luka-luka <i>Casualty</i>	Terdampak dan Mengungsi <i>Affected and Evacuated</i>
(1)	(29)	(30)	(31)
Mojoroto	-	-	-
Kota	-	-	-
Pesantren	-	-	-
<b>Kota Kediri</b>	-	-	-



**Lanjutan Tabel/Continued Table 4.4.7**

Kecamatan <i>Subdistrict</i>	Abrasi/Abrasion		
	Meninggal dan Hilang <i>Fatality and Missing</i>	Luka-luka <i>Casualty</i>	Terdampak dan Mengungsi <i>Affected and Evacuated</i>
(1)	(32)	(33)	(34)
Mojoroto	-	-	-
Kota	-	-	-
Pesantren	-	-	-
<b>Kota Kediri</b>	-	-	-

Sumber/Source: Badan Penanggulangan Bencana Daerah Kota Kediri/Disaster Countermeasure Agency of Kediri Municipality

**Tabel**  
**Table** 4.4.8

**Jumlah Kerusakan Rumah yang Diakibatkan Bencana Alam Menurut Kecamatan di Kota Kediri, 2019**  
**Number of Damaged Houses Due to Natural Disaster by Subdistrict in Kediri Municipality, 2019**

Kecamatan Subdistrict	Gempa Bumi/Earthquake		
	Rusak Berat Severely Damaged	Rusak Sedang Damaged	Rusak Ringan Lightly Damaged
(1)	(2)	(3)	(4)
Mojaroto	-	-	-
Kota	-	-	-
Pesantren	-	-	-
<b>Kota Kediri</b>	-	-	-

Lanjutan Tabel/*Continued Table 4.4.8*

Kecamatan <i>Subdistrict</i>	Letusan Gunung Api/ <i>Volcanic Eruption</i>		
	Rusak Berat <i>Severely Damaged</i>	Rusak Sedang <i>Damaged</i>	Rusak Ringan <i>Lightly Damaged</i>
(1)	(5)	(6)	(7)
Mojoroto	-	-	-
Kota	-	-	-
Pesantren	-	-	-
<b>Kota Kediri</b>	-	-	-

Lanjutan Tabel/*Continued Table 4.4.8*

Kecamatan <i>Subdistrict</i>	Tsunami/ <i>Tsunami</i>		
	Rusak Berat <i>Severely Damaged</i>	Rusak Sedang <i>Damaged</i>	Rusak Ringan <i>Lightly Damaged</i>
(1)	(8)	(9)	(10)
Mojoroto	-	-	-
Kota	-	-	-
Pesantren	-	-	-
<b>Kota Kediri</b>	-	-	-

Lanjutan Tabel/*Continued Table 4.4.8*

Kecamatan <i>Subdistrict</i>	Tanah Longsor/ <i>Landslide</i>		
	Rusak Berat <i>Severely Damaged</i>	Rusak Sedang <i>Damaged</i>	Rusak Ringan <i>Lightly Damaged</i>
(1)	(11)	(12)	(13)
Mojoroto	-	-	-
Kota	-	-	-
Pesantren	-	-	-
<b>Kota Kediri</b>	-	-	-

Lanjutan Tabel/*Continued Table 4.4.8*

Kecamatan <i>Subdistrict</i>	Banjir/ <i>Floods</i>		
	Rusak Berat <i>Severely Damaged</i>	Rusak Sedang <i>Damaged</i>	Rusak Ringan <i>Lightly Damaged</i>
(1)	(14)	(15)	(16)
Mojoroto	-	-	-
Kota	-	-	-
Pesantren	-	-	-
<b>Kota Kediri</b>	-	-	-

Lanjutan Tabel/*Continued Table 4.4.8*

Kecamatan <i>Subdistrict</i>	Banjir Bandang/ <i>Flash Floods</i>		
	Rusak Berat <i>Severely Damaged</i>	Rusak Sedang <i>Damaged</i>	Rusak Ringan <i>Lightly Damaged</i>
(1)	(17)	(18)	(19)
Mojaroto	-	-	-
Kota	-	-	-
Pesantren	-	-	-
<b>Kota Kediri</b>	-	-	-

Lanjutan Tabel/*Continued Table 4.4.8*

Kecamatan <i>Subdistrict</i>	Kekeringan/ <i>Drought</i>		
	Rusak Berat <i>Severely Damaged</i>	Rusak Sedang <i>Damaged</i>	Rusak Ringan <i>Lightly Damaged</i>
(1)	(20)	(21)	(22)
Mojaroto	-	-	-
Kota	-	-	-
Pesantren	-	-	1
<b>Kota Kediri</b>	-	-	<b>1</b>



Lanjutan Tabel/*Continued Table 4.4.8*

Kecamatan <i>Subdistrict</i>	Kebakaran Hutan dan Lahan <i>Forest and Land Fires</i>		
	Rusak Berat <i>Severely Damaged</i>	Rusak Sedang <i>Damaged</i>	Rusak Ringan <i>Lightly Damaged</i>
(1)	(23)	(24)	(25)
Mojaroto	-	-	-
Kota	-	-	-
Pesantren	-	-	-
<b>Kota Kediri</b>	-	-	-

Lanjutan Tabel/*Continued Table 4.4.8*

Kecamatan <i>Subdistrict</i>	Angin Puting Beliung <i>Tornado</i>		
	Rusak Berat <i>Severely Damaged</i>	Rusak Sedang <i>Damaged</i>	Rusak Ringan <i>Lightly Damaged</i>
(1)	(26)	(27)	(28)
Mojoroto	3	73	144
Kota	1	1	5
Pesantren	1	7	8
<b>Kota Kediri</b>	<b>5</b>	<b>81</b>	<b>157</b>

Lanjutan Tabel/*Continued Table 4.4.8*

Kecamatan <i>Subdistrict</i>	Gelombang Pasang <i>Tidal Wave</i>		
	Rusak Berat <i>Severely Damaged</i>	Rusak Sedang <i>Damaged</i>	Rusak Ringan <i>Lightly Damaged</i>
(1)	(29)	(30)	(31)
Mojaroto	-	-	-
Kota	-	-	-
Pesantren	-	-	-
<b>Kota Kediri</b>	-	-	-

Lanjutan Tabel/*Continued Table 4.4.8*

Kecamatan <i>Subdistrict</i>	Abrasi/ <i>Abrasion</i>		
	Rusak Berat <i>Severely Damaged</i>	Rusak Sedang <i>Damaged</i>	Rusak Ringan <i>Lightly Damaged</i>
(1)	(32)	(33)	(34)
Mojaroto	-	-	-
Kota	-	-	-
Pesantren	-	-	-
<b>Kota Kediri</b>	-	-	-

Sumber/*Source*: Badan Penanggulangan Bencana Daerah Kota Kediri/*Disaster Countermeasure Agency of Kediri Municipality*

**Tabel** 4.4.9 **Jumlah Desa/Kelurahan yang Mengalami Bencana Alam<sup>1</sup> Menurut Kecamatan di Kota Kediri, 2014–2019**  
**Table** 4.4.9 **Number of Villages that Had Natural Disaster<sup>1</sup> by Subdistrict in Kediri Municipality, 2014–2019**

Kecamatan Subdistrict	Banjir/Flood		
	2014	2018	2019
(1)	(2)	(3)	(4)
Mojoroto	-	3	3
Kota	-	2	1
Pesantren	-	1	-
<b>Kota Kediri</b>	-	<b>6</b>	<b>4</b>

Lanjutan Tabel/*Continued Table 4.4.9*

Kecamatan <i>Subdistrict</i>	Gempa Bumi/ <i>Earthquake</i>		
	2014	2018	2019
(1)	(5)	(6)	(7)
Mojoroto	-	-	-
Kota	-	-	-
Pesantren	-	-	-
<b>Kota Kediri</b>	-	-	-

Lanjutan Tabel/*Continued Table 4.4.9*

Kecamatan <i>Subdistrict</i>	Tanah Longsor/ <i>Landslide</i>		
	2014	2018	2019
(1)	(8)	(9)	(10)
Mojoroto	-	-	-
Kota	-	-	-
Pesantren	-	-	-
<b>Kota Kediri</b>	-	-	-

Catatan/*Note*: <sup>1</sup> Terjadi dalam tiga tahun terakhir sampai dengan saat pencacahan/*Occured during the last three years by the time of enumeration*

Sumber/*Source*: BPS, Pendataan Potensi Desa (Podes)/ *BPS-Statistics Indonesia, Village Potential Data Collecting*

**Tabel**  
**Table** 4.4.10

**Jumlah Penerima Bantuan (kepala keluarga) dan Anggaran Bantuan Sosial Pangan Menurut Kecamatan di Kota Kediri, 2019**  
**Number of Aid Recipients (head of household) and Food Social Assistance Budget by Subdistrict in Kediri Municipality, 2019**

Kecamatan Subdistrict	Jumlah Penerima Bantuan (kepala keluarga)/Number of Beneficiaries (head of household)		Jumlah Anggaran (rupiah) Budget Amount (rupiahs)	
	Rencana Planning	Realisasi Realization	Rencana Planning	Realisasi Realization
(1)	(2)	(3)	(4)	(5)
Mojaroto	...	...	...	...
Kota	...	...	...	...
Pesantren	...	...	...	...
<b>Kota Kediri</b>	14 438	11 890	19 268 160 000	15 814 680 000

Catatan/Note: Bantuan Sosial Pangan meliputi BPNT Pusat dan BPNT APBD, sehingga tidak dapat dipisah per kecamatan/Food Social Assistance covers Non-cash Food Aid and Regional Income of Government Budget and Non-cash Food Aid of Expenditure Budget, so it cannot be separated by subdistrict

Sumber/Source: Dinas Sosial Kota Kediri/Ministry of Social Affairs Kediri Municipality



#### 4.5 KEMISKINAN POVERTY

**Tabel**  
**Table** 4.5.1 **Garis Kemiskinan dan Penduduk Miskin di Kota Kediri, 2012–2019**  
**Poverty Line and Number of Poor People in Kediri Municipality, 2014–2019**

Tahun Year	Garis Kemiskinan Poverty Line (rupiah)	Penduduk Miskin Number of Poor People	
		Jumlah Total (000 jiwa)	Persentase Percentage
(1)	(2)	(3)	(4)
2012	316 693	22,30	8,11
2013	349 925	22,70	8,20
2014	366 788	22,13	7,95
2015	386 521	23,77	8,51
2016	400 096	23,64	8,40
2017	420 712	24,07	8,49
2018	453 807	21,90	7,68
2019	471 893	20,54	7,16

Sumber/Source: Badan Pusat Statistik Kota Kediri/BPS - Statistics of Kediri Municipality

**Tabel**  
**Table** 4.5.2**Indeks Kedalaman Kemiskinan dan Indeks Keparahan Kemiskinan di Kota Kediri, 2012–2019**  
**Poverty Gap Index and Poverty Severity Index in Kediri Municipality, 2012–2019**

Tahun Year	Indeks Kedalaman Kemiskinan Poverty Gap Index	Indeks Keparahan Kemiskinan Poverty Severity Index
(1)	(2)	(3)
2012	0,82	0,14
2013	1,61	0,47
2014	0,91	0,17
2015	1,40	0,43
2016	0,96	0,20
2017	0,99	0,19
2018	0,87	0,18
2019	1,23	0,32

Sumber/Source: Badan Pusat Statistik Kota Kediri/BPS - Statistics of Kediri Municipality




**PERTANIAN, KEHUTANAN, PETERNAKAN,  
DAN PERIKANAN**  
**AGRICULTURE, FORESTRY, LIVESTOCK,  
AND FISHERY**

Populasi dan Jumlah Hewan Ternak yang Dipotong  
*Livestock Population & Livestock Slaughtered*




Sapi Perah/*Dairy Cattle*

115 | -




Sapi Potong/*Beef Cattle*

3 673 | 5 760



Kambing/*Goat*

3 798 | 14 096



Domba/*Sheep*

2 218 | 2 076



**PENJELASAN TEKNIS**

1. **Lahan sawah** adalah lahan pertanian yang berpetak-petak dan dibatasi oleh pematang (galengan), saluran untuk menahan/ menyalurkan air, yang biasanya ditanami padi sawah tanpa memandang dari mana diperoleh atau status lahan tersebut. Lahan yang dimaksud termasuk lahan yang terdaftar di Pajak Bumi Bangunan, luran Pembangunan Daerah, lahan bengkok, lahan serobotan, lahan rawa yang ditanami padi dan lahan bekas tanaman tahunan yang telah dijadikan sawah, baik yang ditanami padi, palawija atau tanaman semusim lainnya.
2. **Tegal/Kebun** adalah lahan pertanian bukan sawah (lahan kering) yang ditanami tanaman semusim atau tahunan dan terpisah dengan halaman sekitar rumah serta penggunaannya tidak berpindah pindah.
3. **Ladang/Huma** adalah lahan pertanian bukan sawah (lahan kering) yang biasanya ditanami tanaman semusim dan penggunaannya hanya semusim atau dua musim, kemudian akan ditinggalkan bila sudah tidak subur lagi (berpindah-pindah). Kemungkinan lahan ini beberapa tahun kemudian akan dikerjakan kembali jika sudah subur.

**TECHNICAL NOTES**

1. **Wetland** is agricultural land that separated by small dykes to resist water, where the main crop is usually wetland paddy without considering where it is got from or the status of the land. It includes the land that is registered at land income tax office, regional development contribution, 'bengkok' land, illegal ownership, swamps for rice cultivation, and annual crop land mark that has been used as rice field, which are both planted with paddy, secondary crops or the other seasonal crops.
2. **Dry field/Garden** is an dryland (unirrigated land) which is planted with seasonal or annual crops and separately from the yard around the house without shifting.
3. **Unirrigated agricultural field /Shifting cultivation land** is dryland (unirrigated land) that usually is cultivated for seasonal crops and utilized only for one or two seasons, then it will be left when it is not fertile (shifting). Maybe, this land will be used again in a few years if it has been fertile.

4. **Lahan yang sementara tidak diusahakan** adalah lahan yang biasanya diusahakan tetapi untuk sementara (lebih dari 1 (satu) tahun tetapi kurang dari atau sama dengan 2 (dua) tahun) tidak diusahakan, termasuk lahan sawah yang tidak diusahakan selama lebih dari 2 (dua) tahun.
  5. Data pokok tanaman pangan yang dikumpulkan adalah luas panen dan produktivitas (hasil per hektar). Produksi tanaman pangan merupakan hasil perkalian antara luas panen dengan produktivitas. Pengumpulan data luas panen dilakukan setiap bulan dengan pendekatan area kecamatan di seluruh wilayah Indonesia. Pengumpulan data produktivitas dilakukan melalui pengukuran langsung pada plot ubinan berukuran 2½ m x 2½ m. Pengumpulan data produktivitas dilakukan setiap subround (empat bulanan) pada waktu panen petani.
  6. Data produksi padi dan palawija yang disajikan adalah dalam kualitas: gabah kering giling (padi), pipilan kering (jagung), biji kering (kedelai dan kacang tanah), dan umbi basah (ubi kayu dan ubi jalar).
  7. Survei Pertanian Hortikultura (SPH) diselenggarakan oleh Badan Pusat Statistik bekerja sama dengan Direktorat Jenderal Hortikultura, Kementerian Pertanian.
4. **Temporarily unused land** is land that is regularly used but temporarily (more than a year but less or equal than two years) is unused, it includes wetland that is not cultivated more than two years.
  5. The main food crops data collected consists of harvested area and productivity (yield per hectare). Food crops production is generated by harvested area multiplied by productivity. The harvested area data is collected every month using Subdistrict area approach in all Subdistrict in Indonesia. The productivity data collection is conducted by a direct measurement in 2½m x 2½m crop cutting plot. The productivity measurement is conducted in every subround (four monthly) at the time when farmers are harvesting their crops.
  6. Production of paddy and secondary crops data are presented in the form of: dry unhusked rice (paddy), dry loose maize (maize), dry shells crops (soybeans and peanuts), and fresh roots (cassava and sweet potatoes).
  7. The Agricultural Survey for Horticulture (SPH) is carried out by the BPS-Statistics Indonesia in cooperation with the Directorate General of Horticulture, Ministry of Agriculture.

8. Kuesioner yang digunakan dalam pengumpulan data SPH mencakup:
- a. **SPH-SBS** digunakan untuk data tanaman sayuran dan buah-buahan semusim.
  - b. **SPH-BST** digunakan untuk data tanaman buahbuahan dan sayuran tahunan.
  - c. **SPH-TBF** digunakan untuk data tanaman biofarmaka.
  - d. **SPH-TH** digunakan untuk data tanaman hias.
9. Metode yang digunakan dalam survei ini adalah metode pencacahan lengkap terhadap seluruh kecamatan di Indonesia dan dilaporkan secara rutin bulanan untuk SPH-SBS dan triwulanan untuk SPHBST, SPH-TBF, SPH-TH oleh KCD.
10. **Tanaman sayuran dan buah-buahan semusim**  
**Tanaman sayuran semusim** adalah tanaman sumber vitamin, garam mineral dan lain-lain yang dikonsumsi dari bagian tanaman yang berupa daun, bunga, buah, dan umbinya, yang berumur kurang dari satu tahun.  
**Tanaman buah-buahan semusim** adalah tanaman sumber vitamin, garam mineral, dan lain-lain yang dikonsumsi dari bagian tanaman yang berupa buah, berumur kurang dari satu tahun, tidak berbentuk pohon/rumpun tetapi menjalar dan berbatang lunak.
8. *The Questionnaire used to collect the Argicultural Survey for Horticulture data are:*
- a. **SPH-SBS** used for data on seasonal vegetable and fruit plants.
  - b. **SPH-BST** used for data on annual fruit and vegetable plants.
  - c. **SPH-TBF** used for data on medicinal plants.
  - d. **SPH-TH** used for data on ornamental plants.
9. *The method used in this survey is complete enumeration for all of sub districts in Indonesia and reported monthly for SPH-SBS and quarterly for SPH-BST, SPH-TBF, SPH-TH by agriculture extension workers.*
10. **Seasonal vegetable and fruit plants**  
**Seasonal vegetable plants** are plants which are the sources of vitamin, mineral salt, etc, consumed from the part of the plant in the form of leaf, flower, fruit, and root with the age of less than one year.  
**Seasonal fruit plants** are plants which are the sources of vitamin, mineral salt, etc, consumed from the part of the plant in the form of fruits. These plants are creeps with the age of less than one year.



**11. Tanaman buah-buahan dan sayuran tahunan**

**Tanaman buah-buahan tahunan** adalah tanaman sumber vitamin, garam mineral, dan lain-lain yang dikonsumsi dari bagian tanaman yang berupa buah dan merupakan tanaman tahunan.

**Tanaman sayuran tahunan** adalah tanaman sumber vitamin, garam mineral, dan lain-lain yang dikonsumsi dari bagian tanaman yang berupa daun dan atau buah yang berumur lebih dari satu tahun.

**12. Tanaman biofarmaka** adalah tanaman yang bermanfaat untuk obat-obatan, kosmetik, dan kesehatan yang dikonsumsi atau digunakan dari bagian-bagian tanaman seperti daun, batang, buah, umbi (rimpang) ataupun akar.

**13. Tanaman hias** adalah tanaman yang mempunyai nilai keindahan baik bentuk, warna daun, tajuk maupun bunganya, sering digunakan untuk penghias pekarangan dan lain sebagainya.

**14. Luas panen tanaman hortikultura** adalah luas tanaman sayuran, buah-buahan, biofarmaka, dan tanaman hias yang diambil hasilnya/dipanen pada periode pelaporan.

**15. Luas panen untuk tanaman sayuran** adalah luas tanaman yang dipanen sekaligus/habis/dibongkar dan luas tanaman yang dipanen berkali-kali (lebih

**11. Annual fruit and vegetable plants**

**Annual fruit plants** are plants which are the sources of vitamin, contained mineral salt, etc, consumed from the part of plant in the form of fruit and more than one year of age.

**Annual vegetable plants** are plants which are the sources of vitamin, contained mineral salt, etc, consumed from the part of the plant in the form of vegetable and more than one year of age.

**12. Medicinal plants** are plants which are useful for medicine. It is consumed from part of the plant such as leaf, flower, fruit, tuber, and root.

**13. Ornamental plants** are plants which have a beauty value, either in shape, colour of leaf or crown of flower, and they are often used as a yard decorator.

**14. Harvested area of horticulture** is area which vegetable, fruit, medicinal and ornamental plant of crop harvested during the period of report.

**15. Harvested area of vegetables** is area of entirely plant harvested/demolished and plant harvested several times/undemolished.

dari satu kali)/belum habis.

**Tanaman yang dipanen sekaligus/ habis/dibongkar** adalah tanaman yang sehabis panen langsung dibongkar/ dicabut, terdiri dari bawang merah, bawang putih, bawang daun, kentang, kol/kubis, kembang kol, petsai/sawi, wortel, lobak, dan kacang merah.

**Tanaman yang dipanen berkali-kali (lebih dari satu kali)/belum habis** adalah tanaman yang pemanenannya lebih dari satu kali dan biasanya dibongkar apabila panen terakhir sudah tidak memadai lagi, terdiri dari: kacang panjang, cabe besar, cabe rawit, jamur, tomat, terung, buncis, ketimun, labu siam, kangkung, bayam, melon, semangka, dan blewah.

16. **Produksi hortikultura** adalah hasil menurut bentuk produk dari setiap tanaman sayuran, buah-buahan, biofarmaka dan tanaman hias yang diambil berdasarkan luas yang dipanen/tanaman yang menghasilkan pada bulan/triwulan laporan.
17. Data perkebunan besar dikumpulkan oleh BPS setiap bulan secara lengkap (sensus bulanan) dengan sistem surat pos. Khusus untuk tanaman kelapa, cengkeh, dan kapuk, datanya diperoleh dari Direktorat Jenderal Perkebunan. Data perkebunan rakyat juga diperoleh dari Direktorat Jenderal Perkebunan.

**Entirely plants harvested/ demolished** are plants usually harvested once and demolished to be substituted by other plants, consisting of: shallots, garlic, leeks, potato, cabbage, cauli flower, mustard green, carrots, chinese radish, and red kidney beans.

**Plants harvested several times/ undemolished** are plants usually harvested more than once and demolished in the case that the last harvest was economically not profitable. They consist of : yard long beans, chili, small chili, mushroom, tomatoes, egg plant, french beans, cucumber, pumpkin/ chajota, swamp cabbage, spinach, melon, watermelon, and blewah.

16. **Horticulture production** is the standard production quantity form of vegetable, fruit, medicinal and ornamental plant based on harvested area/the number of production plants reported monthly/quarterly.
17. Data on estates are collected by the BPS every month on complete basis through a mailing system. Data on coconut, clove, and kapok, as well as on smallholder plantation, are acquired from the Directorate General of Estates.

18. Penghitungan luas tanaman perkebunan besar adalah pada keadaan akhir tahun dan tidak termasuk yang luasnya kurang dari 5 hektar.
19. Bentuk produksi perkebunan adalah; karet kering (karet), daun kering (teh dan tembakau), biji kering (kopi dan coklat), kulit kering (kayu manis dan kina), serat kering (rami), bunga kering (cengkeh), *refined sugar* (tebu dari perkebunan besar), gula mangkok (tebu dari perkebunan rakyat), ekivalen kopra (kopra), biji dan bunga (pala) serta minyak daun (serih).
20. Persediaan akhir tahun produksi perkebunan besar bukan merupakan cadangan penyangga (*buffer stock*).
- 21. Kawasan hutan** adalah wilayah tertentu yang ditunjuk dan atau ditetapkan oleh pemerintah untuk dipertahankan keberadaannya sebagai hutan tetap. Hal ini untuk menjamin kepastian hukum mengenai status kawasan hutan, letak batas dan luas suatu wilayah tertentu yang sudah ditunjuk menjadi kawasan hutan tetap. Kawasan hutan Indonesia ditetapkan oleh Menteri Lingkungan Hidup dan Kehutanan dalam bentuk Surat Keputusan Menteri Lingkungan Hidup dan Kehutanan tentang Penunjukan Kawasan Hutan dan Perairan Provinsi.
18. *Planted areas of estates refer to condition at the end of the year, and exclude areas less than 5 hectares.*
19. *Production of estates crops are follows: dry rubber (rubber); dry leaves (tea and tobacco); dry beans (coffee and cocoa); dry bark (cassia vera and cinchona); dry fibre (rosella); dry flowers/buds (cloves); refined sugar (sugar cane from estate); cup sugar (sugar cane from smallholders); copra (copra); seeds and buds (nutmeg); and leaf oil (citronella).*
20. *The production availability of estates at the end of year is not the buffer stock.*
- 21. Forest Area** *is a specific territory determined and or decided by the government as a permanent forest. Such decision is important to maintain the size of forest area and to ensure its legitimation and boundary demarcation of permanent forest.*
- Indonesian forest area is determined by the Minister of Environment and Forestry in the format of Ministerial Decree on the Designation of Provincial Forest Area and Inland Water, Coastal, and Marine Ecosystem.*

Penunjukan Kawasan Hutan ini disusun berdasarkan hasil pemaduserasian antara Rencana Tata Ruang Wilayah Provinsi (RTRWP) dengan Tata Guna Hutan Kesepakatan (TGHK). Penunjukan kawasan hutan mencakup pula kawasan perairan yang menjadi bagian dari Kawasan Suaka Alam (KSA) dan Kawasan Pelestarian Alam (KPA).

22. **Kawasan Suaka Alam (KSA)** adalah kawasan dengan ciri khas tertentu, baik di darat maupun di perairan yang mempunyai fungsi pokok sebagai kawasan pengawetan keanekaragaman tumbuhan dan satwa serta ekosistemnya, yang juga berfungsi sebagai wilayah sistem penyangga kehidupan.
23. **Kawasan Pelestarian Alam (KPA)** adalah kawasan dengan ciri khas tertentu, baik di darat maupun di perairan, yang mempunyai fungsi pokok perlindungan sistem penyangga kehidupan, pengawetan keanekaragaman jenis tumbuhan dan satwa, serta pemanfaatan secara lestari sumber daya alam hayati dan ekosistemnya.
24. Berdasarkan Undang-Undang No. 41 Tahun 1999 tentang Kehutanan, kawasan hutan dibagi ke dalam kelompok Hutan Konservasi, Hutan Lindung, dan Hutan Produksi.
25. **Hutan Konservasi** adalah kawasan hutan dengan ciri

*The designation of Forest Area is formulated based on integrated and harmonized of Provincial Spatial Planning and Forest Land Use by Concensus. The designation of forest area in some cases also cover inland water, coastal, and marine ecosystem that may become part of Sanctuary Reserve Area and Nature Conservation Area.*

22. **A Sanctuary Reserve Area** is a specific terrestrial or aquatic area having specific criteria for preserving biodiversity plant and animal as well as ecosystem, which also serve as life support system.
23. **A Nature Conservation area** is a specific terrestrial or aquatic area whose main function is to serve life support system and preserve diversity of plant and animal species, as well as to provide a sustainable utilization of living resources and their ecosystems.
24. *In accordance to the Act on Forestry No. 41/1999, forest area is categorized as Conservation Forest, Protection Forest, and Production Forest.*
25. **Conservation Forest** is a forest area having specific characteristic

khass tertentu yang mempunyai fungsi pokok pengawetan keanekaragaman tumbuhan dan satwa serta ekosistemnya.

26. **Hutan Lindung** adalah kawasan hutan yang mempunyai fungsi pokok sebagai perlindungan sistem penyangga kehidupan untuk mengatur tata air, mencegah banjir, mengendalikan erosi, mencegah intrusi air laut, dan memelihara kesuburan tanah.
27. **Hutan Produksi** adalah kawasan hutan yang mempunyai fungsi pokok memproduksi hasil hutan. Hutan produksi terdiri dari Hutan Produksi Tetap (HP), Hutan Produksi Terbatas (HPT), dan Hutan Produksi yang dapat dikonversi.
28. **Hutan Konservasi** terdiri dari:
  - a. Kawasan suaka alam berupa Cagar Alam (CA) dan Suaka Margasatwa (SM);
  - b. Kawasan pelestarian alam berupa Taman Nasional (TN), Taman Hutan Raya (THR), dan Taman Wisata Alam (TWA).
29. **Kayu Bulat** adalah produksi hasil hutan utama yang dihasilkan dari hutan. Produksi kayu bulat ini dihasilkan dari hutan alam melalui kegiatan perusahaan Pemegang Izin Usaha Pemanfaatan Hasil Hutan Kayu pada Hutan Alam (IUPHHK-HA) yang sebelumnya disebut Hak Pengusahaan Hutan (HPH), kegiatan perusahaan pemegang Izin Usaha

*established for the purposes of conservation of animal and plant species as well as their ecosystem.*

26. **Protection Forest** is a forest area designated to serve life support system, maintain hydrological system, prevent of flood, erosion control, seawater intrusion, and maintain soil fertility.
27. **Production Forest** is a forest area designated mainly to promote sustainable forest production. Production forest is classified as permanent production forest, limited production forest, and convertible production forest.
28. **Conservation Forest** is divided into:
  - a. Sanctuary Reserve area consists of Strict Nature Reserve and Wildlife Sanctuary.
  - b. Nature conservation area consists of National Park, Grand Forest Park, and Nature Recreation Park.
29. **Log** is the main product of commercial forest operation. The log is harvested from various sources such as natural forest granted to concessionaires, industrial forest plantation, land clearing activities, and community forest.

Pemanfaatan Hasil Hutan Kayu pada Hutan Tanaman (IUPHHK-HT), kegiatan izin pemanfaatan kayu (IPK) dalam rangka pembukaan wilayah hutan, serta kegiatan hutan rakyat.

30. Pemanfaatan Hasil Hutan Kayu pada Hutan Alam Pemanfaatan hasil hutan kayu adalah segala bentuk usahayangmemanfaatkan dan mengusahakan hasil hutan kayu dengan tidak merusak lingkungan dan tidak mengurangi fungsi pokok hutan. Kegiatan ini hanya dapat dilaksanakan pada areal hutan yang memiliki potensi untuk dilakukan kegiatan pemanfaatan hasil hutan kayu dan dapat dilaksanakan setelah diperoleh izin usaha. IUPHHK-HA adalah izin memanfaatkan hutan produksi yang kegiatannya terdiri dari pemanenan atau penebangan, pengayaan, pemeliharaan dan pemasaran hasil hutan kayu.
31. **IUPHHK-HT** adalah izin usaha untuk membangun hutan tanaman pada hutan produksi yang dibangun oleh kelompok industri untuk meningkatkan potensi dan kualitas hutan produksi dalam rangka memenuhi kebutuhan bahan baku industri.
32. **Kayu Olahan** bahan baku yang dibuat dari kayu solid yang diolah secara fabrikasi menjadi berbagai material yang dapat digunakan sebagai bahan baku, misal untuk pembuatan furniture dan interior.
30. *Commercial Utilization of Timber in Natural Forest Commercial utilization of timber as forest product is activities to utilize timber without destructing the environment and undermining the main functions of the forest area. Those activities could only be executed in forest area with high commercial timber value with license. Forest Concession (IUPHHK-HA) is a permit to use a production forest whose activities consist of harvesting or cutting, enriching, maintaining and marketing wood forest products.*
31. **Timber Culture (IUPHHK-HT)** is a business permit to develop plantations in production forests that are built by industrial groups to increase the potential and quality of production forests in order to meet the needs of industrial raw materials.
32. **Processed Timber** raw materials made from solid wood that are processed in fabrication into a variety of materials that can be used as raw materials, for example for making furniture and

Beberapa contoh jenis kayu olahan: Kayu Gergajian, Kayu Lapis, Bubur Kayu, Serpih Kayu, dan Veneer

**33. Kayu Gergajian** merupakan kayu hasil konversi kayu bulat dengan menggunakan mesin gergaji, mempunyai bentuk yang teratur dengan sisi-sisi sejajar dan sudut-sudutnya siku dengan ketebalan tidak lebih dari 6 cm dan kadar air tidak lebih dari 18 persen. Kayu gergajian yang diolah langsung dari kayu bulat, wajib didukung dengan dokumen yang sah.

**34. Kayu Lapis** adalah panel kayu yang tersusun dari lapisan veneer di bagian luarnya, sedangkan di bagian intinya (*core*) bisa berupa veneer atau material lain, diikat dengan lem kemudian di-press (ditekan) sedemikian rupa sehingga menjadi panel yang kuat. Termasuk dalam artian ini adalah kayu lapis yang dilapisi lagi dengan material lain.

35. Data populasi ternak bersumber dari Dinas Ketahanan Pangan dan Pertanian Kota Kediri, sedangkan jumlah pemotongan ternak merupakan hasil Survei Laporan Pemotongan Ternak. Pengumpulan data pemotongan ternak dilakukan secara lengkap setiap triwulan di seluruh Rumah Potong Hewan (RPH) yang ada di Kota Kediri

*interiors. Some examples of types of processed wood: Sawn Timber, Plywood, Pulp, Wood Flakes, and Veneers*

**33. Sawn Timber** constitutes a sawmill product derived from logs as raw material. The product is characterized with regular forms having parallel sides at right angle to each other, thickness not more than 6 cm and moisture content not to exceed 18 percent. Sawn timber produced directly from logs must be certified by a legal document.

**34. Plywood** is wood panel consisting of layers pressed together in between veneers; the core may be veneer or some other material, bound together with glue and pressed tightly together to make a strong panel. Included to this definition is plywood covered with other materials.

35. Data of domestic livestock population are obtained from the Food Security and Agriculture Service of Kediri Municipality, while data on the number of animals slaughtered are based on the quarterly survey conducted by BPS. This survey is a complete enumeration on all slaughterhouses in Kediri Municipality.

**ULASAN**

Jenis lahan pertanian yang ada di Kota Kediri adalah sawah dengan sistem irigasi teknis. Luas lahan sawah irigasi di Kota Kediri sekitar 1.854 hektar. Pada tahun 2019 lahan pertanian tersebut ditanami padi dan palawija seperti: jagung, ubi kayu, kacang tanah, dan kedelai.

Total luas panen padi selama setahun 1.488 hektar; 906 hektar di Kecamatan Mojojoto, 400 di Kecamatan Kota, dan 182 hektar di Kecamatan Pesantren.

Sementara itu total luas panen jagung selama setahun mencapai 911,00 hektar. Sedangkan luas panen total ubi kayu 10,60 hektar, kedelai 5,80 hektar, dan kacang tanah 4,90 hektar.

Hasil pertanian selain tanaman pangan yang dapat ditanam di Kota Kediri antara lain sayur-sayuran seperti cabai, terung, bawang merah dan tanaman buah-buahan seperti mangga, durian, pisang, dan pepaya.

Luas panen cabai tahun 2019 mencapai 8 hektar; semuanya ada di Kecamatan Pesantren. Total produksi cabai selama setahun adalah 50,30 ton.

Produksi buah-buahan terbanyak adalah mangga, 1.934,40 ton. Sementara itu produksi buah pisang, pepaya, dan durian masing-masing 162,00 ton, 88,80 ton dan 21,10 ton.

Selain padi, palawija, sayur, dan buah, masih ada hasil pertanian perkebunan, yaitu kelapa dan tebu.

**DESCRIPTION**

*Type of agricultural land in Kediri Municipality is paddy fields with technical irrigation systems. Extensive irrigated land in Kediri Municipality approximately 1,854 hectares. In 2019, the agricultural land were planted with rice and pulses such as corn, cassava, peanut, and soybeans.*

*The total area of rice harvested during the year 1,488 hectares; 906 hectares in Mojojoto Subdistrict, 400 in Kota Subdistrict, and 182 hectares in Pesantren Subdistrict.*

*Meanwhile, the total area of corn harvest during the year reached 911.00 hectares. While the total harvest area of cassava is 10.60 hectares, soybean is 5.80 hectares, and peanut 4.90 hectares.*

*Agricultural products other than food crops that can be grown in Kediri Municipality include vegetables such as chilli, eggplant, shallot and fruit trees such as mango, durian, banana, and papaya.*

*The area of chili harvest in 2019 is 8 hectares; all of them were in Pesantren Subdistrict. Total production of chilli for a year is 50.30 tons.*

*The highest production of fruits was mango, 1,934.40 tons. Meanwhile, the production of bananas, papaya, and durian respectively 162.00 tons, 88.00 tons and 21.10 tons.*

*In addition to rice, vegetables, and fruit crops plantations still exist, namely coconut and sugar cane. The area*



Luas tanaman kelapa dan tebu selama tahun 2019 masing-masing sekitar 9,30 hektar dan 1.437,58 hektar.

Selain pertanian tanaman pangan, hortikultura, dan perkebunan, hasil pertanian Kota Kediri antara lain berupa binatang ternak dan unggas. Binatang ternak yang dibudidayakan antara lain: sapi perah, sapi potong, kerbau, kuda, kambing, dan domba. Populasi terbanyak binatang ternak adalah sapi potong dengan populasi 3.673 ekor. Pemeliharaan unggas dapat dijumpai di semua wilayah Kecamatan di Kota Kediri antara lain ayam kampung, ayam petelur, ayam pedaging, dan itik/itik manila.

*of coconut and sugar cane in 2019 is around 9.30 hectares and 1,437.58 hectares respectively.*

*In addition to food crops, horticulture and plantation crops, Kediri's agricultural products include livestock and poultry. The farmed livestock are like: dairy cattle, beef cattle, buffalo, horses, goats, and sheep. The largest population of livestock is beef cattle with a population of 3,673 units. Poultry can be found throughout the subdistrict in Kediri Municipality area include native chicken, layer, broiler, and duck/muscovy duck.*

<https://kedirikota.bps.go.id>

## 5.1 TANAMAN PANGAN FOOD CROPS

**Tabel** 5.1.1 **Luas Panen, Produksi, dan Produktivitas Padi Menurut Kecamatan di Kota Kediri, 2019**  
*Harvested Area, Production, and Productivity of Paddy by Subdistrict in Kediri Municipality, 2019*

Kecamatan Subdistrict	Luas Panen (ha) Harvested Area (ha)	Produktivitas (ton/ha) Productivity (ton/ha)	Produksi (ton) Production (ton)
(1)	(2)	(3)	(4)
Mojoarjo	...	...	...
Kota	...	...	...
Pesantren	...	...	...
<b>Kota Kediri</b>	<b>1 396</b>	<b>5,04</b>	<b>7 034</b>

Sumber/Source: BPS, Laporan Statistik Pertanian (SP) Tanaman Pangan/BPS-Statistics Indonesia, Agriculture Statistic Report of Food Crops

**Tabel** 5.1.2 **Produksi Padi<sup>1</sup> dan Beras Menurut Kecamatan (ha) di Kota Kediri, 2019**  
***Paddy and Rice Production<sup>1</sup> by Subdistrict (ha) in Kediri Municipality, 2019***

Kecamatan <i>Subdistrict</i>	Produksi Padi (ton GKG) <i>Paddy Production (ton GKG)</i>	Produksi Padi Setara Beras (ton) <i>Rice Equivalent Production (ton)</i>
(1)	(2)	(3)
Mojoroto	...	...
Kota	...	...
Pesantren	...	...
<b>Kota Kediri</b>	<b>7 034,00</b>	<b>4 037,52</b>

Catatan/Note: 1 Kualitas produksi gabah kering giling/*The production is in term of dry unhusked paddy*

Sumber/Source: BPS, Laporan Statistik Pertanian (SP) Tanaman Pangan/*BPS-Statistics Indonesia, Agriculture Statistic Report of Food Crops*

**Tabel** 5.1.3 **Produksi Jagung dan Kedelai Menurut Kecamatan di Kota Kediri, 2019**  
**Table** **Production of Maize and Soybeans by Subdistrict in Kediri Municipality, 2019**

Kecamatan Subdistrict	Produksi Jagung (ton) Maize Production (ton)	Produksi Kedelai (ton) Soybeans Production (ton)
(1)	(2)	(3)
Mojoroto	...	...
Kota	...	...
Pesantren	...	...
<b>Kota Kediri</b>	<b>7 481,96</b>	<b>9,84</b>

Sumber/Source: BPS, Laporan Statistik Pertanian (SP) Tanaman Pangan/BPS-Statistics Indonesia, Agriculture Statistic Report of Food Crops

**Tabel** 5.1.4 **Luas Lahan Tegal/Kebun, Ladang/Huma, dan Lahan yang Sementara Tidak Diusahakan Menurut Kecamatan di Kota Kediri (ha), 2019**  
**Area of Dry Field/Garden, Shifting Cultivation, Land and Temporarily Unused Land by Subdistrict in Kediri Municipality (ha), 2019**

Kecamatan Subdistrict	Tegal/Kebun Dry Field/Garden	Ladang/Huma Shifting Cultivation	Sementara tidak Diusahakan Temporary Unused
(1)	(2)	(3)	(4)
Mojooroto	216	2	-
Kota	55	-	-
Pesantren	274	-	699
<b>Kota Kediri</b>	<b>545</b>	<b>2</b>	<b>699</b>

Sumber/Source: Badan Pusat Statistik Kota Kediri/ BPS - Statistics of Kediri Municipality

**Tabel 5.1.5** Luas Lahan Sawah Menurut Kecamatan dan Jenis Pengairan di Kota Kediri (ha), 2019  
**Table** *Area of Wetland by Subdistrict and Type of Irrigation in Kediri Municipality (ha), 2019*

Kecamatan Subdistrict	Irigasi Irrigation	Non Irigasi Non Irrigation	Jumlah Total
(1)	(2)	(3)	(4)
Mojoaroto	509	-	509
Kota	257	-	257
Pesantren	1 088	-	1 088
<b>Kota Kediri</b>	<b>1 854</b>	<b>-</b>	<b>1 854</b>

Sumber/Source: Badan Pusat Statistik Kota Kediri/ BPS - Statistics of Kediri Municipality

**Tabel** 5.1.6 **Luas Panen Padi Sawah dan Padi Ladang Menurut Kecamatan di Kota Kediri (ha), 2019**  
**Table** 5.1.6 **Harvested Area of Wetland and Dryland Paddy by Subdistrict in Kediri Municipality (ha), 2019**

Kecamatan Subdistrict	Padi Sawah Wetland Paddy	Padi Ladang Dryland Paddy
(1)	(2)	(3)
Mojoroto	...	...
Kota	...	...
Pesantren	...	...
<b>Kota Kediri</b>	<b>1 396</b>	<b>-</b>

Sumber/Source: Badan Pusat Statistik Kota Kediri/ BPS - Statistics of Kediri Municipality

**Tabel**  
**Table** 5.1.7

**Luas Panen Jagung, Kedelai, Kacang Tanah, Kacang Hijau, Ubi Kayu, Ubi Jalar Menurut Kecamatan di Kota Kediri (ha), 2019**  
**Harvested Area of Maize, Soybean, Peanut, Mungbean, Cassava, and Sweet Potato by Subdistrict in Kediri Municipality (ha), 2019**

Kecamatan Subdistrict	Jagung Maize	Kedelai Soybean	Kacang Tanah Peanut	Kacang Hijau Mungbean	Ubi Kayu Cassava	Ubi Jalar Sweet Potato
(1)	(2)	(3)	(4)	(5)	(6)	(7)
Mojoroto	...	...	...	...	...	...
Kota	...	...	...	...	...	...
Pesantren	...	...	...	...	...	...
<b>Kota Kediri</b>	<b>911,00</b>	<b>5,80</b>	<b>4,90</b>	<b>-</b>	<b>10,60</b>	<b>-</b>

Sumber/Source: Badan Pusat Statistik Kota Kediri/ BPS - Statistics of Kediri Municipality



**5.2 HORTIKULTURA  
HORTICULTURE**

**Tabel** 5.2.1 **Luas Panen Tanaman Sayuran Menurut Kecamatan dan Jenis Tanaman (ha) di Kota Kediri, 2018 dan 2019**  
*Table* 5.2.1 **Harvested Area of Vegetables by Subdistrict and Kind of Plant (ha) in Kediri Municipality, 2018 and 2019**

Kecamatan Subdistrict	Bawang Merah Shallot		Cabai Chili	
	2018	2019	2018	2019
(1)	(2)	(3)	(4)	(5)
Mojaroto	-	-	-	-
Kota	-	-	-	-
Pesantren	-	-	11	8
<b>Kota Kediri</b>	<b>-</b>	<b>-</b>	<b>11</b>	<b>8</b>

Lanjutan Tabel/*Continued Table 5.2.1*

Kecamatan <i>Subdistrict</i>	Kentang <i>Potato</i>		Kubis <i>Cabbage</i>	
	2018	2019	2018	2019
(1)	(6)	(7)	(8)	(9)
Mojoroto	-	-	-	-
Kota	-	-	-	-
Pesantren	-	-	-	-
<b>Kota Kediri</b>	-	-	-	-

Lanjutan Tabel/*Continued Table 5.2.1*

Kecamatan Subdistrict	Petsai Chinese Cabbage		Tomat Tomato		Bawang Putih Garlic	
	2018	2019	2018	2019	2018	2019
(1)	(10)	(11)	(12)	(13)	(14)	(15)
Mojoroto	-	-	-	-	-	-
Kota	-	-	-	-	-	-
Pesantren	-	-	-	-	-	-
<b>Kota Kediri</b>	-	-	-	-	-	-

Sumber/*Source*: BPS, Statistik Pertanian Hortikultura SPH-SBS/*BPS-Statistics Indonesia, Agricultural Statistic for Horticulture SPH-SBS*

**Tabel**  
**Table** 5.2.2

**Produksi Tanaman Sayuran Menurut Kecamatan dan Jenis Tanaman (ton) di Kota Kediri, 2018 dan 2019**  
**Production of Vegetables by Subdistrict and Kind of Plant (ton) in Kediri Municipality, 2018 dan 2019**

Kecamatan Subdistrict	Bawang Merah Shallot		Cabai Chili	
	2018	2019	2018	2019
(1)	(2)	(3)	(4)	(5)
Mojoroto	-	-	-	-
Kota	-	-	-	-
Pesantren	-	-	64,20	50,30
<b>Kota Kediri</b>	-	-	<b>64,20</b>	<b>50,30</b>

Lanjutan Tabel/*Continued Table 5.2.2*

Kecamatan <i>Subdistrict</i>	Kentang <i>Potato</i>		Kubis <i>Cabbage</i>	
	2018	2019	2018	2019
(1)	(6)	(7)	(8)	(9)
Mojoroto	-	-	-	-
Kota	-	-	-	-
Pesantren	-	-	-	-
<b>Kota Kediri</b>	-	-	-	-

Lanjutan Tabel/*Continued Table 5.2.2*

Kecamatan Subdistrict	Petsai Chinese Cabbage		Tomat Tomato		Bawang Putih Garlic	
	2018	2019	2018	2019	2018	2019
(1)	(10)	(11)	(12)	(13)	(14)	(15)
Mojoroto	-	-	-	-	-	-
Kota	-	-	-	-	-	-
Pesantren	-	-	-	-	-	-
<b>Kota Kediri</b>	-	-	-	-	-	-

Sumber/Source: BPS, Statistik Pertanian Hortikultura SPH-SBS/BPS-Statistics Indonesia, Agricultural Statistic for Horticulture SPH-SBS

**Tabel** 5.2.3 **Luas Panen Tanaman Sayuran dan Buah–Buahan Semusim Menurut Jenis Tanaman (ha) di Kota Kediri, 2016–2019**  
**Table** 5.2.3 **Harvested Area of Seasonal Vegetables and Fruits by Kind of Plant (ha) in Kediri Municipality, 2016–2019**

Jenis Tanaman Kind of Plants	2016	2017	2018	2019
(1)	(2)	(3)	(4)	(5)
Bawang Merah	1	1	-	-
Cabai	8	5	11	8
Terung	3	1	-	-

Sumber/Source: BPS, Statistik Pertanian Hortikultura SPH-SBS/BPS-Statistics Indonesia, Agricultural Statistic for Horticulture SPH-SBS

**Tabel**  
**Table** 5.2.4

**Produksi Tanaman Sayuran dan Buah–Buahan Semusim  
Menurut Jenis Tanaman (ton) di Kota Kediri, 2016–2019**  
*Production of Seasonal Vegetables and Fruits by Kind  
of Plant (ton) in Kediri Municipality, 2016–2019*

Jenis Tanaman <i>Kind of Plants</i>	2016	2017	2018	2019
(1)	(2)	(3)	(4)	(5)
Bawang Merah	4,30	3,60	-	-
Cabai	8,20	22,10	64,20	50,30
Terung	2,70	2,60	-	-

Sumber/Source: BPS, Statistik Pertanian Hortikultura SPH-SBS/BPS-Statistics Indonesia, Agricultural Statistic for Horticulture SPH-SBS



**Tabel**  
**Table** 5.2.5

**Luas Panen Tanaman Biofarmaka Menurut Kecamatan dan Jenis Tanaman (m<sup>2</sup>) di Kota Kediri, 2018 dan 2019**  
**Harvested Area of Medicinal Plants by Subdistrict and Kind of Plant (m<sup>2</sup>) in Kediri Municipality, 2018 and 2019**

Kecamatan Subdistrict	Jahe/Ginger		Laos/Lengkuas/Galanga	
	2018	2019	2018	2019
(1)	(2)	(3)	(4)	(5)
Mojaroto	-	-	-	-
Kota	-	-	-	-
Pesantren	-	-	-	-
<b>Kota Kediri</b>	-	-	-	-

Lanjutan Tabel/*Continued Table 5.2.5*

Kecamatan Subdistrict	Kencur/ <i>East Indian Galangal</i>		Kunyit/ <i>Turmeric</i>	
	2018	2019	2018	2019
(1)	(6)	(7)	(8)	(9)
Mojoroto	-	-	-	-
Kota	-	-	-	-
Pesantren	-	-	-	-
<b>Kota Kediri</b>	-	-	-	-

Sumber/*Source*: BPS, Statistik Pertanian Hortikultura SPH-TBF/*BPS-Statistics Indonesia, Agricultural Statistic for Horticulture SPH-TBF*

**Tabel** 5.2.6 **Produksi Tanaman Biofarmaka Menurut Kecamatan dan Jenis Tanaman (kg) di Kota Kediri, 2018 dan 2019**  
**Table** 5.2.6 **Production of Medicinal Plants by Subdistrict and Kind of Plant (kg) in Kediri Municipality, 2018 and 2019**

Kecamatan Subdistrict	Jahe/Ginger		Laos/Lengkuas/Galanga	
	2018	2019	2018	2019
(1)	(2)	(3)	(4)	(5)
Mojoroto	-	-	-	-
Kota	-	-	-	-
Pesantren	-	-	-	-
<b>Kota Kediri</b>	-	-	-	-

Lanjutan Tabel/*Continued Table 5.2.6*

Kecamatan Subdistrict	Kencur/ <i>East Indian Galangal</i>		Kunyit/ <i>Turmeric</i>	
	2018	2019	2018	2019
(1)	(6)	(7)	(8)	(9)
Mojoroto	-	-	-	-
Kota	-	-	-	-
Pesantren	-	-	-	-
<b>Kota Kediri</b>	-	-	-	-

Sumber/*Source*: BPS, Statistik Pertanian Hortikultura SPH-TBF/*BPS-Statistics Indonesia, Agricultural Statistic for Horticulture SPH-TBF*

**Tabel** 5.2.7 **Luas Panen Tanaman Biofarmaka Menurut Jenis Tanaman (m<sup>2</sup>) di Kota Kediri, 2016–2019**  
**Table** 5.2.7 **Harvested Area of Medicinal Plants by Kind of Plant (m<sup>2</sup>) in Kediri Municipality, 2016–2019**

Jenis Tanaman <i>Kind of Plants</i>	2016	2017	2018	2019
(1)	(2)	(3)	(4)	(5)
Jahe/ <i>Ginger</i>	-	-	-	-
Laos/ <i>Lengkuas/Galangal</i>	-	-	-	-
Kencur/ <i>East Indiant Galangal</i>	-	-	-	-
Kunyit/ <i>Turmenic</i>	-	-	-	-

Sumber/Source: BPS, Statistik Pertanian Hortikultura SPH-TBF/BPS-Statistics Indonesia, Agricultural Statistic for Horticulture SPH-TBF

**Tabel** 5.2.8 **Produksi Tanaman Biofarmaka Menurut Jenis Tanaman (kg) di Kota Kediri, 2016–2019**  
**Table** 5.2.8 **Production of Medicinal Plants by Kind of Plant (kg) in Kediri Municipality, 2016–2019**

Jenis Tanaman <i>Kind of Plants</i>	2016	2017	2018	2019
(1)	(2)	(3)	(4)	(5)
Jahe/ <i>Ginger</i>	-	-	-	-
Laos/ <i>Lengkuas/Galangal</i>	-	-	-	-
Kencur/ <i>East Indiant Galangal</i>	-	-	-	-
Kunyit/ <i>Turmenic</i>	-	-	-	-

Sumber/Source: BPS, Statistik Pertanian Hortikultura SPH-TBF/BPS-Statistics Indonesia, Agricultural Statistic for Horticulture SPH-TBF

**Tabel** 5.2.9 **Luas Panen Tanaman Hias Menurut Kecamatan dan Jenis Tanaman (m<sup>2</sup>) di Kota Kediri, 2018 dan 2019**  
**Table** 5.2.9 **Harvested Area of Ornamental Plants by Subdistrict and Kind of Plant (m<sup>2</sup>) in Kediri Municipality, 2018 and 2019**

Kecamatan Subdistrict	Anggrek/ <i>Orchid</i>		Krisan/ <i>Chrysantemum</i>	
	2018	2019	2018	2019
(1)	(2)	(3)	(4)	(5)
Mojoroto	-	-	-	-
Kota	-	-	-	-
Pesantren	-	-	-	-
<b>Kota Kediri</b>	-	-	-	-

Lanjutan Tabel/*Continued Table 5.2.9*

Kecamatan <i>Subdistrict</i>	Mawar/Rose		Sedap Malam/Tuberose	
	2018	2019	2018	2019
(1)	(6)	(7)	(8)	(9)
Mojaroto	-	-	-	-
Kota	-	-	-	-
Pesantren	-	-	-	-
<b>Kota Kediri</b>	-	-	-	-

Sumber/*Source*: BPS, Statistik Pertanian Hortikultura SPH-TH/BPS-*Statistics Indonesia, Agricultural Statistic for Horticulture SPH-TH*



**Tabel**  
**Table** 5.2.10

**Produksi Tanaman Hias Menurut Kecamatan dan Jenis Tanaman (tangkai) di Kota Kediri, 2018 dan 2019**  
**Production of Ornamental Plants by Subdistrict and Kind of Plant (stalks) in Kediri Municipality, 2018 and 2019**

Kecamatan Subdistrict	Anggrek/ <i>Orchid</i>		Krisan/ <i>Chrysantemum</i>	
	2018	2019	2018	2019
(1)	(2)	(3)	(4)	(5)
Mojoroto	-	-	-	-
Kota	-	-	-	-
Pesantren	-	-	-	-
<b>Kota Kediri</b>	-	-	-	-

Lanjutan Tabel/*Continued Table* 5.2.10

Kecamatan <i>Subdistrict</i>	Mawar/Rose		Sedap Malam/Tuberose	
	2018	2019	2018	2019
(1)	(6)	(7)	(8)	(9)
Mojoroto	-	-	-	-
Kota	-	-	-	-
Pesantren	-	-	-	-
<b>Kota Kediri</b>	-	-	-	-

Sumber/*Source*: BPS, Statistik Pertanian Hortikultura SPH-TH/BPS-Statistics Indonesia, *Agricultural Statistic for Horticulture SPH-TH*

**Tabel** 5.2.11 **Luas Panen Tanaman Hias Menurut Jenis Tanaman (m<sup>2</sup>) di Kota Kediri, 2016–2019**  
**Table** 5.2.11 **Harvested Area of Ornamental Plants by Kind of Plant (m<sup>2</sup>) in Kediri Municipality, 2016–2019**

Jenis Tanaman <i>Kind of Plants</i>	2016	2017	2018	2019
(1)	(2)	(3)	(4)	(5)
Anggrek/ <i>Orchid</i>	-	-	-	-
Krisan/ <i>Chrysantemum</i>	-	-	-	-
Mawar/ <i>Rose</i>	-	-	-	-
Sedap Malam/ <i>Tuberose</i>	-	-	-	-

Sumber/Source: BPS, Statistik Pertanian Hortikultura SPH-TH/BPS-Statistics Indonesia, Agricultural Statistic for Horticulture SPH-TH

**Tabel** 5.2.12 **Produksi Tanaman Hias Menurut Jenis Tanaman (tangkai) di Kota Kediri, 2016–2019**  
**Table** *Production of Ornamental Plants by Kind of Plant (stalks) in Kediri Municipality, 2016–2019*

<b>Jenis Tanaman</b> <i>Kind of Plants</i>	<b>2016</b>	<b>2017</b>	<b>2018</b>	<b>2019</b>
(1)	(2)	(3)	(4)	(5)
Anggrek/ <i>Orchid</i>	-	-	-	-
Krisan/ <i>Chrysantemum</i>	-	-	-	-
Mawar/ <i>Rose</i>	-	-	-	-
Sedap Malam/ <i>Tuberose</i>	-	-	-	-

Sumber/Source: BPS, Statistik Pertanian Hortikultura SPH-TH/BPS-Statistics Indonesia, Agricultural Statistic for Horticulture SPH-TH

**Tabel** 5.2.13 **Produksi Buah-buahan Menurut Kecamatan dan Jenis Tanaman (ton) di Kota Kediri, 2018 dan 2019**  
**Table** 5.2.13 **Production of Fruits by Subdistrict and Kind of Plant (ton) in Kediri Municipality, 2018 and 2019**

Kecamatan Subdistrict	Mangga/Mango		Durian/Durian	
	2018 <sup>t</sup>	2019	2018 <sup>t</sup>	2019
(1)	(2)	(3)	(4)	(5)
Mojoroto	27,50	185,10	-	3,70
Kota	1 164,00	1 709,10	10,70	16,00
Pesantren	37,00	40,20	3,30	1,40
<b>Kota Kediri</b>	<b>1 228,50</b>	<b>1 934,40</b>	<b>14,00</b>	<b>21,10</b>

Lanjutan Tabel/*Continued Table* 5.2.13

Kecamatan <i>Subdistrict</i>	Jeruk/ <i>Orange</i>		Pisang/ <i>Banana</i>	
	2018	2019	2018	2019
(1)	(6)	(7)	(8)	(9)
Mojoroto	-	-	2,80	80,30
Kota	-	-	7,80	36,20
Pesantren	-	-	13,00	45,50
<b>Kota Kediri</b>	-	-	<b>23,60</b>	<b>162,00</b>

Lanjutan Tabel/*Continued Table 5.2.13*

Kecamatan Subdistrict	Pepaya/Papaya		Salak/Salacca	
	2018	2019	2018	2019
(1)	(10)	(11)	(12)	(13)
Mojaroto	-	-	-	-
Kota	8,20	34,50	-	-
Pesantren	16,50	54,30	-	-
<b>Kota Kediri</b>	<b>24,70</b>	<b>88,80</b>	-	-

Sumber/Source: BPS, Statistik Pertanian Hortikultura SPH-TH/BPS-Statistics Indonesia, Agricultural Statistik for Horticulture SPH-TH

**Tabel**  
**Table** 5.2.14

**Produksi Buah–Buahan dan Sayuran Tahunan Menurut  
Jenis Tanaman (ton) di Kota Kediri, 2016–2019**  
*Production of Annual Fruits and Vegetables by Kind of Plant  
(ton) in Kediri Municipality, 2016–2019*

Jenis Tanaman <i>Kind of Plants</i>	2016	2017	2018	2019
(1)	(2)	(3)	(4)	(5)
Mangga	801,20	1 003,00	523,60	1 934,40
Durian	5,90	11,10	14,00	21,10
Pisang	10,70	24,10	23,60	162,00
Pepaya	14,20	32,90	24,70	88,80

Sumber/Source: BPS, Statistik Pertanian Hortikultura SPH-BST/BPS-Statistics Indonesia, Agricultural Statistic for Horticulture SPH-BST



**5.3 PERKEBUNAN  
ESTATE CROPS**

**Tabel 5.3.1 Luas Areal Tanaman Perkebunan Menurut Kecamatan dan Jenis Tanaman (ha) di Kota Kediri, 2018 dan 2019**  
*Planted Area of Estate Crops by Subdistrict and Type of Crops (ha) in Kediri Municipality, 2018 dan 2019*

Kecamatan Subdistrict	Kelapa Sawit/Oil Palm		Kelapa/Coconut	
	2018	2019	2018	2019
(1)	(2)	(3)	(4)	(5)
Mojoroto	-	-	6,00	4,00
Kota	-	-	1,00	0,30
Pesantren	-	-	8,00	5,00
<b>Kota Kediri</b>	-	-	<b>15,00</b>	<b>9,30</b>

Lanjutan Tabel/*Continued Table 5.3.1*

Kecamatan Subdistrict	Karet/Rubber		Kopi/Coffee	
	2018	2019	2018	2019
(1)	(6)	(7)	(8)	(9)
Mojaroto	-	-	-	-
Kota	-	-	-	-
Pesantren	-	-	-	-
<b>Kota Kediri</b>	-	-	-	-

**Lanjutan Tabel/Continued Table 5.3.1**

Kecamatan Subdistrict	Kakao/Cocoa		Tebu/Sugar cane	
	2018	2019	2018	2019
(1)	(10)	(11)	(12)	(13)
Mojoroto	-	-	239,20	217,35
Kota	-	-	151,10	160,74
Pesantren	-	-	1 022,45	1 059,49
<b>Kota Kediri</b>	-	-	<b>1 412,75</b>	<b>1 437,58</b>

Lanjutan Tabel/*Continued Table 5.3.1*

Kecamatan <i>Subdistrict</i>	Teh/ <i>Tea</i>		Tembakau/ <i>Tobacco</i>	
	2018	2019	2018	2019
(1)	(10)	(11)	(12)	(13)
Mojoroto	-	-	-	-
Kota	-	-	-	-
Pesantren	-	-	-	-
<b>Kota Kediri</b>	-	-	-	-

Sumber/*Source*: Dinas Ketahanan Pangan dan Pertanian Kota Kediri/*Food Security and Agriculture Service of Kediri Municipality*

**Tabel** 5.3.2 **Produksi Perkebunan Menurut Kecamatan dan Jenis Tanaman (ton), di Kota Kediri 2018 dan 2019**  
**Table** 5.3.2 **Production of Estate by Subdistrict and Type of Crops (ton) in Kediri Municipality, 2018 and 2019**

Kecamatan Subdistrict	Kelapa Sawit/Oil Palm		Kelapa/Coconut	
	2018	2019	2018 <sup>1</sup>	2019
(1)	(2)	(3)	(4)	(5)
Mojoroto	-	-	12,00	6,75
Kota	-	-	10,65	4,65
Pesantren	-	-	22,78	8,78
<b>Kota Kediri</b>	-	-	<b>45,43</b>	<b>20,18</b>

Lanjutan Tabel/*Continued Table 5.3.2*

Kecamatan Subdistrict	Karet/Rubber		Kopi/Coffee	
	2018	2019	2018	2019
(1)	(6)	(7)	(8)	(9)
Mojoroto	-	-	-	-
Kota	-	-	-	-
Pesantren	-	-	-	-
<b>Kota Kediri</b>	-	-	-	-

Lanjutan Tabel/*Continued Table 5.3.2*

Kecamatan <i>Subdistrict</i>	Kakao/ <i>Cocoa</i>		Tebu/ <i>Sugar cane</i>	
	2018	2019	2018 <sup>a</sup>	2019
(1)	(10)	(11)	(12)	(13)
Mojoroto	-	-	17 082,00	15 214,50
Kota	-	-	11 020,00	13 180,68
Pesantren	-	-	86 275,00	90 056,65
<b>Kota Kediri</b>	-	-	<b>1 14 377,00</b>	<b>118 451,83</b>

Lanjutan Tabel/*Continued Table 5.3.2*

Kecamatan Subdistrict	Teh/Tea		Tembakau/Tobacco	
	2018	2019	2018	2019
(1)	(10)	(11)	(12)	(13)
Mojoroto	-	-	-	-
Kota	-	-	-	-
Pesantren	-	-	-	-
<b>Kota Kediri</b>	-	-	-	-

Sumber/*Source*: Dinas Ketahanan Pangan dan Pertanian Kota Kediri/*Food Security and Agriculture Service of Kediri Municipality*



**5.4 KEHUTANAN  
FORESTRY**

**Tabel** 5.4.1 **Luas Kawasan Hutan dan Perairan<sup>1</sup> Menurut Kecamatan di Kota Kediri (ha), 2019**  
*Extent of Forest Area, Inland Water<sup>1</sup>, Coastal, and Marine Ecosystem<sup>1</sup> by Subdistrict in Kediri Municipality (ha), 2019*

Kecamatan <i>Subdistrict</i>	Tahun SK <i>Year of Decree</i>	Luas Kawasan Hutan dan Konservasi Perairan <i>Extent of Forest Area, Inland Water, Coastal, and Marine Ecosystem</i>		
		Hutan Lindung <i>Protection Forest</i>	Suaka Alam dan Pelestarian Alam <i>Sanctuary Reserve and Nature Conservation Area</i>	Hutan Produksi Terbatas <i>Limited Production Forest</i>
(1)	(2)	(3)	(4)	(5)
Mojoroto	-	-	-	-
Kota	-	-	-	-
Pesantren	-	-	-	-
<b>Kota Kediri</b>	-	-	-	-

Lanjutan Tabel/*Continued Table 5.4.1*

Kecamatan <i>Subdistrict</i>	Tahun SK <i>Year of Decree</i>	Luas Kawasan Hutan dan Konservasi Perairan <i>Extent of Forest Area, Inland Water, Coastal, and Marine Ecosystem</i>		
		Hutan Produksi Tetap <i>Permanent Production Forest</i>	Hutan Produksi Dapat dikonversi <i>Convertible Production Forest</i>	Jumlah Luas Hutan dan Perairan <i>Total Forest Area and Water Area</i>
(1)	(2)	(6)	(7)	(8)
Mojoroto	...	251,70	-	-
Kota	-	-	-	-
Pesantren	-	-	-	-
<b>Kota Kediri</b>	-	<b>251,70</b>	-	-

Catatan/*Note*: 1 Berdasarkan Keputusan Menteri Lingkungan Hidup dan Kehutanan Tentang Penunjukan Kawasan Hutan dan Perairan Serta Tata Guna Hutan Kesepakatan (TGHK)/*Based on Environment and Forestry Ministerial Decree on The Designation of Provincial Forest Area, Inland Water, Coastal and Marine Ecosystem and Forest Land Use by Concensus*

Sumber/*Source*: Perum Perhutani/*Indonesian State Forest General Company*

**Tabel** 5.4.2 **Produksi Kayu Hutan Menurut Jenis Produksi (m<sup>3</sup>) di Kota Kediri, 2010–2019**  
**Table** 5.4.2 **Timber Production by Type of Product (m<sup>3</sup>) in Kediri Municipality, 2010–2019**

Tahun Year	Kayu Bulat Logs	Kayu Gergajian Sawn Timber	Kayu Lapis Plywood
(1)	(2)	(3)	(4)
2010	-	-	-
2011	-	-	-
2013	-	-	-
2013	-	-	-
2014	-	-	-
2015	-	-	-
2016	-	-	-
2017	-	-	-
2018	-	-	-
2019	-	-	-

Sumber/Source: Perum Perhutani/Indonesian State Forest General Company

## 5.5 PETERNAKAN LIVESTOCK

**Tabel** 5.5.1 **Populasi Ternak Menurut Kecamatan dan Jenis Ternak di Kota Kediri, 2019**  
*Livestock Population by Subdistrict and Kind of Livestock in Kediri Municipality, 2019*

Kecamatan Subdistrict	Sapi Perah/Dairy Cattle		Sapi Potong/Beef Cattle	
	2018	2019	2018	2019
(1)	(2)	(3)	(4)	(5)
Mojoroto	26	34	1 323	1 365
Kota	32	42	331	232
Pesantren	44	39	2 728	2 076
<b>Kota Kediri</b>	102	115	4 382	3 673

**Lanjutan Tabel/Continued Table 5.5.1**

Kecamatan Subdistrict	Kerbau/Buffalo		Kuda/Horse	
	2018	2019	2018	2019
(1)	(6)	(7)	(8)	(9)
Mojoroto	14	3	6	6
Kota	68	59	-	-
Pesantren	-	-	-	-
<b>Kota Kediri</b>	<b>82</b>	<b>62</b>	<b>6</b>	<b>6</b>

<https://kedirikota.bps.go.id>

Lanjutan Tabel/*Continued Table 5.5.1*

Kecamatan <i>Subdistrict</i>	Kambing/ <i>Goat</i>		Domba/ <i>Sheep</i>		Babi/ <i>Pig</i>	
	2018	2019	2018	2019	2018	2019
(1)	(10)	(11)	(12)	(13)	(14)	(15)
Mojoaroto	1 353	2 142	1 687	1 785	-	-
Kota	693	821	358	393	-	-
Pesantren	767	835	347	40	-	-
<b>Kota Kediri</b>	<b>2 813</b>	<b>3 798</b>	<b>2 392</b>	<b>2 218</b>	-	-

Sumber/*Source*: Dinas Ketahanan Pangan dan Pertanian Kota Kediri/*Food Security and Agriculture Service of Kediri Municipality*

**Tabel** 5.5.2 **Populasi Unggas Menurut Kecamatan dan Jenis Unggas di Kota Kediri, 2019**  
**Table** 5.5.2 **Poultry Population by Subdistrict and Kind of Poultry in Kediri Municipality, 2019**

Kecamatan Subdistrict	Ayam Kampung Native Chicken		Ayam Petelur Layer	
	2018	2019	2018	2019
(1)	(2)	(3)	(4)	(5)
Mojoroto	9 740	15 000	-	-
Kota	10 095	13 855	-	-
Pesantren	42 373	42 569	10 200	11 000
<b>Kota Kediri</b>	<b>62 208</b>	<b>71 424</b>	<b>10 200</b>	<b>11 000</b>

Lanjutan Tabel/*Continued Table 5.5.2*

Kecamatan Subdistrict	Ayam Pedaging Broiler		Itik/Itik Manila Duck	
	2018	2019	2018	2019
(1)	(6)	(7)	(8)	(9)
Mojoroto	86 000	66 000	1 100	750
Kota	44 000	39 000	3 000	5 650
Pesantren	87 000	91 000	3 758	3 802
<b>Kota Kediri</b>	<b>217 000</b>	<b>196 000</b>	<b>7 858</b>	<b>10 202</b>

Sumber/Source: Dinas Ketahanan Pangan dan Pertanian Kota Kediri/*Food Security and Agriculture Service of Kediri Municipality*



**Tabel**  
**Table** 5.5.3

**Produksi Daging Ternak Menurut Kecamatan dan Jenis Ternak (kg) di Kota Kediri, 2018 dan 2019**  
**Meat Production by Subdistrict and Kind of Livestock (kg) in Kediri Municipality, 2018 and 2019**

Kecamatan Subdistrict	Sapi Perah/Dairy Cattle		Sapi Potong/Beef Cattle	
	2018	2019	2018	2019
(1)	(2)	(3)	(4)	(5)
Mojaroto	-	-	1 357 110	1 358 400
Kota	-	-	-	-
Pesantren	-	-	-	-
<b>Kota Kediri</b>	-	-	<b>1 357 110</b>	<b>1 358 400</b>

Lanjutan Tabel/*Continued Table 5.5.3*

Kecamatan Subdistrict	Kerbau/Buffalo		Kuda/Horse	
	2018	2019	2018	2019
(1)	(6)	(7)	(8)	(9)
Mojoroto	-	-	-	-
Kota	-	-	-	-
Pesantren	-	-	-	-
<b>Kota Kediri</b>	-	-	-	-

**Lanjutan Tabel/Continued Table 5.5.3**

Kecamatan Subdistrict	Kambing/Goat		Domba/Sheep		Babi/Pig	
	2018	2019	2018	2019	2018	2019
(1)	(10)	(11)	(12)	(13)	(14)	(15)
Mojoroto	70 073	71 200	110 000	110 100	66 300	61 280
Kota	40 000	41 000	20 000	19 000	-	-
Pesantren	130 100	134 000	135 080	136 400	-	-
<b>Kota Kediri</b>	<b>240 173</b>	<b>246 200</b>	<b>265 080</b>	<b>265 500</b>	<b>66 300</b>	<b>61 280</b>

Sumber/Source: Dinas Ketahanan Pangan dan Pertanian Kota Kediri/Food Security and Agriculture Service of Kediri Municipality

**Tabel**  
**Table** 5.5.4

**Produksi Daging Unggas Menurut Kecamatan dan Jenis Unggas (kg) di Kota Kediri, 2018 dan 2019**  
*Poultry Meat Production by Subdistrict and Kind of Poultry (kg) in Kediri Municipality, 2018 and 2019*

Kecamatan Subdistrict	Ayam Kampung Native Chicken		Ayam Petelur Layer	
	2018	2019	2018	2019
(1)	(2)	(3)	(4)	(5)
Mojoroto	63 400	63 500	80 900	80 500
Kota	63 100	63 300	80 600	80 800
Pesantren	63 700	63 400	81 200	81 400
<b>Kota Kediri</b>	<b>190 200</b>	<b>190 200</b>	<b>242 700</b>	<b>242 700</b>

**Lanjutan Tabel/Continued Table 5.5.4**

Kecamatan Subdistrict	Ayam Pedaging Broiler		Itik/Itik Manila Duck	
	2018	2019	2018	2019
(1)	(6)	(7)	(8)	(9)
Mojoroto	575 090	575 010	35 030	35 000
Kota	575 070	575 080	35 100	35 000
Pesantren	576 010	576 010	35 030	35 100
<b>Kota Kediri</b>	<b>1 726 170</b>	<b>1 726 100</b>	<b>105 160</b>	<b>105 100</b>

Sumber/Source: Dinas Ketahanan Pangan dan Pertanian Kota Kediri/Food Security and Agriculture Service of Kediri Municipality

**Tabel**  
**Table** 5.5.5**Produksi Telur Unggas dan Susu Sapi Menurut Kecamatan (ton), di Kota Kediri, 2018 dan 2019**  
**Production of Poultry Eggs and Cow Milk by Subdistrict (ton) in Kediri Municipality, 2018 and 2019**

Kecamatan Subdistrict	Ayam Kampung Native Chicken		Ayam Petelur Layer	
	2018	2019	2018	2019
(1)	(2)	(3)	(4)	(5)
Mojoroto	11,05	11,10	17,28	17,30
Kota	11,04	11,20	17,30	17,40
Pesantren	11,03	11,30	17,10	17,10
<b>Kota Kediri</b>	<b>33,12</b>	<b>33,60</b>	<b>51,68</b>	<b>51,80</b>

Lanjutan Tabel/Continued Table 5.5.5

Kecamatan Subdistrict	Itik Duck		Sapi Perah Dairy Cattle	
	2018	2019	2018	2019
(1)	(6)	(7)	(8)	(9)
Mojoroto	7,40	7,30	34,40	35,00
Kota	7,10	7,20	14,40	15,50
Pesantren	7,20	7,30	422,10	423,30
<b>Kota Kediri</b>	<b>21,70</b>	<b>21,80</b>	<b>470,90</b>	<b>473,80</b>

Sumber/Source: Dinas Ketahanan Pangan dan Pertanian Kota Kediri/Food Security and Agriculture Service of Kediri Municipality

**Tabel**  
**Table** 5.5.6

**Jumlah Ternak yang Dipotong Menurut Jenis Ternak di  
Kota Kediri, 2015–2019**  
*Livestock Slaughtered by Kind of Livestock in Kediri  
Municipality, 2015–2019*

<b>Jenis Ternak</b> <i>Kind of Livestock</i>	<b>2015</b>	<b>2016</b>	<b>2017</b>	<b>2018</b>	<b>2019</b>
(1)	(2)	(3)	(4)	(5)	(6)
1. Sapi Potong/ <i>Beef Cattle</i>	6 528	6 208	5 116	5 764	5 760
2. Kerbau/ <i>Buffalo</i>	-	-	-	-	-
3. Kuda/ <i>Horse</i>	-	-	-	-	-
4. Kambing/ <i>Goat</i>	12 192	13 907	12 559	15 339	14 906
5. Domba/ <i>Sheep</i>	1 205	1 343	1 312	2 065	2 076
6. Babi/ <i>Pig</i>	1 095	1 095	950	728	724
<b>Kota Kediri</b>	<b>21 020</b>	<b>22 553</b>	<b>19 937</b>	<b>23 896</b>	<b>23 466</b>

Sumber/*Source*: Dinas Ketahanan Pangan dan Pertanian Kota Kediri/*Food Security and Agriculture Service of Kediri*



**5.6 PERIKANAN  
FISHERY**

**Tabel** 5.6.1 **Produksi dan Nilai Produksi Perikanan Tangkap Menurut Kecamatan dan Jenis Penangkapan, 2019**  
*Table* 5.6.1 **Production and Production Value of Fish Capture by Subdistrict and Type of Captures, 2019**

Kecamatan Subdistrict	Perikanan Tangkap di Laut <i>Marine Capture Fisheries</i>		Perikanan Perairan Umum Daratan <i>Inland Open Water Capture Fisheries</i>	
	Volume Volume (Ton)	Nilai Value (000 Rp)	Volume Volume (Ton)	Nilai Value (000 Rp)
(1)	(2)	(3)	(4)	(5)
Mojoroto	-	-	...	...
Kota	-	-	...	...
Pesantren	-	-	...	...
<b>Kota Kediri</b>	-	-	<b>47,40</b>	<b>916 616,00</b>

Lanjutan Tabel/Continued Table 5.6.1

Kecamatan Subdistrict	Perikanan Tangkap Fish Capture	
	Volume Volume (Ton)	Nilai Value (000 Rp)
(1)	(6)	(7)
Mojoroto	-	-
Kota	-	-
Pesantren	-	-
<b>Kota Kediri</b>	-	-

Sumber/Source: Dinas Ketahanan Pangan dan Pertanian Kota Kediri/Food Security and Agriculture Service of Kediri Municipality

**Tabel**  
**Table** 5.6.2

**Produksi dan Nilai Produksi Perikanan Tangkap di  
Perairan Umum Menurut Kecamatan dan Lokasi, 2019**  
*Production and Production Value of Inland Open Water  
Capture Fisheries by Subdistrict and Location, 2019*

Kecamatan Subdistrict	Waduk/Reservoir		Sungai/River		Danau/Lake	
	Volume Volume (Ton)	Nilai Value (000 Rp)	Volume Volume (Ton)	Nilai Value (000 Rp)	Volume Volume (Ton)	Nilai Value (000 Rp)
(1)	(2)	(3)	(4)	(5)	(6)	(7)
Mojoroto	-	-	...	...	-	-
Kota	-	-	...	...	-	-
Pesantren	-	-	...	...	-	-
<b>Kota Kediri</b>	-	-	<b>39,60</b>	<b>777 416,00</b>	-	-

Lanjutan Tabel/*Continued Table 5.6.2*

Kecamatan Subdistrict	Rawa/Swamp		Genangan Air/Puddle	
	Volume Volume (Ton)	Nilai Value (000 Rp)	Volume Volume (Ton)	Nilai Value (000 Rp)
(1)	(8)	(9)	(10)	(11)
Mojoroto	-	-	...	...
Kota	-	-	...	...
Pesantren	-	-	...	...
<b>Kota Kediri</b>	-	-	<b>7,80</b>	<b>139 200,00</b>

Sumber/*Source*: Dinas Ketahanan Pangan dan Pertanian Kota Kediri/*Food Security and Agriculture Service of Kediri Municipality*


**Tabel** 5.6.3 **Produksi Perikanan Budidaya Menurut Kecamatan dan Jenis Jenis Kegiatan, 2019**  
**Table** 5.6.3 **Production of Aquaculture by Subdistrict and Type of Activity, 2019**

Kecamatan Subdistrict	Pembesaran (Ton) Aquaculture (Ton)	Pembenihan (Ekor) Hatchery	Ikan Hias (Ekor) Ornament Fish
(1)	(2)	(3)	(4)
Mojaroto	55,40	...	...
Kota	60,31	...	...
Pesantren	63,50	...	...
<b>Kota Kediri</b>	<b>179,21</b>	<b>7 785 400</b>	<b>32 938 300</b>

Sumber/Source: Dinas Ketahanan Pangan dan Pertanian Kota Kediri/Food Security and Agriculture Service of Kediri Municipality

06

## ENERGI DAN INDUSTRI ENERGY AND INDUSTRY



Jumlah daya listrik terpasang  
pada tahun 2019 mencapai

*The amount of electric power  
installed in 2019 reached*

**194 439,14** KW

Jumlah pelanggan PDAM tahun 2019  
mencapai 14 562 pelanggan

*The number of PDAM customers in 2019 reached 14,562 customers*





**PENJELASAN TEKNIS**

1. Pelanggan adalah individu atau kelompok, baik rumah tangga, perusahaan atau institusi non profit yang membeli air bersih dari perusahaan air bersih.
2. Air disalurkan adalah volume air bersih dari perusahaan air bersih.
3. Pengumpulan data industri besar dan sedang dilakukan melalui Survei Industri Besar dan Sedang yang dilaksanakan setiap tahun secara lengkap (sensus) sejak tahun 1975. Survei Industri Besar dan Sedang mencakup semua perusahaan industri yang mempunyai tenaga kerja 20 orang atau lebih dengan menggunakan kuesioner IIA.
4. Klasifikasi industri yang digunakan dalam survei ini berdasar kepada Klasifikasi Baku Lapangan Usaha Indonesia (KBLI). KBLI adalah klasifikasi lapangan usaha yang berdasar kepada *International Standard Industrial Classification of All Economic Activities (ISIC) revisi 4* yang telah disesuaikan dengan kondisi Indonesia.
5. Klasifikasi Industri Besar dan Sedang:
  - Makanan
  - Minuman
  - Pengolahan Tembakau
  - Tekstil
  - Pakaian jadi
  - Kulit, barang dari kulit dan alas

**TECHNICAL NOTES**

1. *Customers are individuals or groups, whether household, company or non-profit institutions that buy water supply from water supply establishment.*
2. *Distributed water is the volume of water supply from water supply establishment.*
3. *Data collection of large and medium scale manufacturing is conducted through The Large and Medium Manufacturing Establishment Survey that has been done annually for all industries (census) since 1975. Large and Medium Manufacturing Establishment Survey covers all manufactures/industries with 20 workers or more by questionnaire IIA.*
4. *The industrial classification adopted in this survey refers to the Klasifikasi Baku Lapangan Usaha Indonesia (KBLI). KBLI is classification of economic activities based on the International Standard Industrial Classification of All Economic Activities (ISIC rev 4) that has been modified according to the local condition in Indonesia.*
5. *Classification of Large and Medium Manufacturing Establishment:*
  - *Food*
  - *Beverages*
  - *Tobacco Processing*
  - *Textiles*
  - *Wearing apparel*
  - *Tanning, dressing of leather and footwear*



- kaki
- Kayu, barang dari kayu dan gabus (tidak termasuk furnitur), dan barang anyaman dari bambu, rotan dan sejenisnya
- Kertas dan barang dari kertas
- Pencetakan dan reproduksi media rekaman
- Produk dari Batu bara dan pengilangan minyak bumi
- Bahan Kimia dan barang-barang dari bahan kimia
- Farmasi, produk obat kimia dan obat tradisional
- Karet, barang dari karet dan plastik
- Barang galian bukan logam
- Logam dasar
- Barang logam, bukan mesin dan peralatannya.
- Komputer, barang elektronik dan optik
- Peralatan Listrik
- Mesin dan Perlengkapannya
- Kendaraan Bermotor, trailer dan Semi Trailer
- Alat Angkutan Lainnya
- Furnitur
- Pengolahan Lainnya
- Jasa Reparasi dan Pemasangan Mesin dan Peralatan

- *Wood, products of wood and cork except furniture and wickerwork from bamboo, rattan etc.*
- *Paper and paper products*
- *Printing and reproduction of recorded media*
- *Products from Coal and petroleum refining*
- *Chemical materials and chemical products*
- *Pharmaceutical, chemical medicinal products and traditional medicine*
- *Rubber, rubber products and plastics*
- *Other non-metallic mineral products*
- *Basic metals*
- *Metal goods, except machinery and equipment*
- *Computers, electronics and optics*
- *Electrical equipment*
- *Machinery and equipment*
- *Motor vehicles, trailers and semi-trailers*
- *Other transport equipment*
- *Furniture*
- *Manufacturing nec*
- *Service repair and installation of machinery and equipment*

6. Industri manufaktur adalah suatu kegiatan ekonomi yang melakukan kegiatan mengubah suatu barang dasar secara mekanis, kimia, atau dengan tangan sehingga menjadi barang jadi/setengah jadi, dan atau

6. *Manufacturing industry is defined as an economic activity processing basic goods mechanically, chemicals or manually into final or intermediate goods. It is also defined as processing of lower value goods into higher value goods as*

barang yang kurang nilainya menjadi barang yang lebih tinggi nilainya, dan sifatnya lebih dekat kepada pemakai akhir. Termasuk dalam kegiatan ini adalah jasa industri dan pekerjaan perakitan.

7. Perusahaan atau usaha industri adalah suatu unit (kesatuan) usaha yang melakukan kegiatan ekonomi, bertujuan menghasilkan barang atau jasa, terletak pada suatu bangunan atau lokasi tertentu, dan mempunyai catatan administrasi tersendiri mengenai produksi dan struktur biaya serta ada seorang atau lebih yang bertanggung jawab atas usaha tersebut.
8. Industri manufaktur dikelompokkan ke dalam 4 golongan berdasarkan banyaknya pekerja, yaitu: industri besar (100 orang pekerja atau lebih), industri sedang/menengah (20–99 orang pekerja), industri kecil (5–19 orang pekerja), dan industri mikro (1–4 orang pekerja).

*final or intermediate products. The activities also include services for manufacturing and assembling.*

7. *A manufacturing establishment is defined as a production unit engaged in economic activity, producing goods or services, located in a building or in a certain location, keeping a business record concerning the production and cost structure, and having a person or more that are responsible to those activities.*
8. *Manufacturing industries are categorized into four groups, based on the number of employees: large scale manufacturing (100 employees or more), medium scale manufacturing (20–99 employees), small scale manufacturing (5–19 employees), and micro industry (1–4 employees).*

**ULASAN****DESCRIPTION****Energi**

Menurut data PDAM jumlah pelanggan air di Kota Kediri tahun 2019 terdapat 14.562 pelanggan. Golongan pelanggan terbanyak adalah rumah tangga dan instansi pemerintah. Jumlah pelanggan rumah tangga mencapai 13.386 pelanggan sedangkan instansi pemerintah 603 pelanggan.

Volume air yang disalurkan ke seluruh golongan pelanggan adalah 2,97 juta m<sup>3</sup>. Nilai dari air yang disalurkan tersebut adalah 11,70 miliar rupiah.

Jumlah pelanggan listrik tahun 2019 di Kota Kediri mencapai 91.777 pelanggan, meningkat 2,68 persen dibanding tahun sebelumnya.

Daya terpasang pada tahun 2019 sebesar 194.439,14 KW. Angka ini menunjukkan kenaikan sebesar 2,97 persen dibanding tahun 2018. Produksi listrik naik 0,76 persen atau dari 365.370.793,12 KWh menjadi 368.130.392,58 KWh. Sementara itu produksi listrik yang susut/hilang 25.300.451,70 KWh.

**Industri**

Menurut data dari Kantor Perdagangan dan Perindustrian Kota Kediri jumlah perusahaan industri di Kota Kediri tahun 2019 sebanyak 451 perusahaan. Klasifikasi industri pengolahan di Kota Kediri didominasi oleh makanan yaitu sebanyak 233 unit. Industri jasa reparasi dan pemasangan

**Energy**

*According to PDAM data, the number of water customers in Kediri in 2019 there were 14,562 subscribers. Most classes of customers are households and government institution. The number of subscribers reached 13,386 household customers while 603 government institution customers.*

*The volume of water that is distributed to all classes of customers is 2.97 million m<sup>3</sup>. The value of the water delivered is 11.70 billion rupiahs.*

*The number of electricity customers in 2019 in the Kediri Municipality reached 91,777 customers, an increase of 2.68 percent over the previous year.*

*Installed power in 2019 amounted to 194,439.14 KW. This figure shows an increase of 2.97 percent compared to 2018. Electricity production increased 0.76 percent or from 365,370,793.12 KWh to 368,130,392.58 KWh. Meanwhile, the production of electricity shrinkage/lost 25,300,451.70 KWh.*

**Industry**

*According to data from the Trade and Industry Office of Kediri Municipality, the number of industrial enterprises in Kediri Municipality in 2019 were 451 companies. The classification of processing industries in Kediri Municipality dominated by food as many as 233 units. The repair and installation of machinery and equipment*

mesin dan peralatan menduduki peringkat kedua dengan jumlah 152 unit.

Industri pengolahan di Kota Kediri mampu menyerap 37.130 tenaga kerja. Pengolahan tembakau adalah klasifikasi industri yang paling banyak menyerap tenaga kerja, yaitu 32.638 tenaga kerja (87,90%). Industri makanan mampu menyerap 2.477 tenaga kerja (6,67%).

Dilihat dari nilai produksi, klasifikasi industri tembakau menduduki peringkat pertama dengan nilai 88,99 triliun rupiah. Sementara itu nilai produksi industri jasa reparasi dan pemasangan mesin dan peralatan adalah 267,32 miliar rupiah.

*industry ranks second in the number of 152 units.*

*Processing industry in Kediri Municipality was able to absorb 37,130 workers. The industry of tobacco products was the most labor-intensive, ie 32,638 workers (87.90%). The food industry was able to absorb 2,477 workers (6.67%).*

*From the view of production value, the tobacco products industry classification ranked first with a value of 88.99 trillion rupiah. Meanwhile industrial production value of the repair and installation of machinery and equipment industry is 267.32 billion rupiah.*



## 6.1 PERTAMBANGAN DAN ENERGI MINING AND ENERGY

**Tabel** 6.1.1 **Daya Terpasang, Produksi, dan Distribusi Listrik PT. PLN (Persero) pada Cabang/Ranting PLN Menurut Kecamatan di Kota Kediri, 2019**  
*Installed Electricity Power, Production, and Distribution of PT. PLN (Persero) at PLN Branch by Subdistrict in Kediri Municipality, 2019*

Kecamatan Subdistrict	Daya Terpasang Installed Electricity Power (KW)	Produksi Listrik Electricity Production (KWh)	Listrik Terjual Electricity Sold (KWh)	Dipakai Sendiri Own Used (KWh)	Susut/ Hilang Shrinkage/ Lost (KWh)
(1)	(2)	(3)	(4)	(5)	(6)
Mojoroto	...	...	...	...	...
Kota	...	...	...	...	...
Pesantren	...	...	...	...	...
<b>Kota Kediri</b>	<b>194 439,14</b>	<b>368 130 392,58</b>	<b>342 830 240,88</b>	<b>-</b>	<b>25 300 451,70</b>

Sumber/Source: PT PLN (Persero) Distribusi Jatim Area Kediri/PT PLN (Persero) Jatim Distribution Kediri Area

**Tabel** 6.1.2 **Jumlah Pelanggan Listrik Menurut Kecamatan di Kota Kediri, 2015–2019**  
**Table** 6.1.2 **Number of Electricity Customers by Subdistrict in Kediri Municipality, 2015–2019**

Kecamatan Subdistrict	2015	2016	2017	2018	2019
(1)	(2)	(3)	(4)	(5)	(6)
Mojaroto	...	...	...	...	...
Kota	...	...	...	...	...
Pesantren	...	...	...	...	...
<b>Kota Kediri</b>	<b>81 995</b>	<b>84 265</b>	<b>86 688</b>	<b>89 384</b>	<b>91 777</b>

Sumber/Source: PT PLN (Persero) Distribusi Jatim Area Kediri/PT PLN (Persero) Jatim Distribution Kediri Area

**Tabel**  
**Table** 6.1.3**Jumlah Pelanggan dan Air yang Disalurkan Menurut Kecamatan di Kota Kediri, 2019**  
**Number of Customers and Distributed Water by Subdistrict in Kediri Municipality, 2019**

<b>Kecamatan Subdistrict</b>	<b>Pelanggan Number of Customers</b>	<b>Air Disalurkan Distributed Water (m<sup>3</sup>)</b>	<b>Nilai Value (Rp)</b>
(1)	(2)	(3)	(4)
Mojoroto	6 317	...	...
Kota	7 151	...	...
Pesantren	1 094	...	...
<b>Kota Kediri</b>	<b>14 562</b>	<b>2 965 372</b>	<b>11 697 472 500</b>

Sumber/Source: Perusahaan Daerah Air Minum (PDAM) Kota Kediri/Regional Water Utility Company of Kediri Municipality



**Tabel 6.1.4** Jumlah Pelanggan dan Air yang Disalurkan Menurut Jenis Pelayanan di Kota Kediri, 2019  
**Table** *Number of Customers and Distributed Water by Services in Kediri Municipality, 2019*

Jenis Pelayanan Services	Pelanggan Number of Customers	Air Disalurkan Distributed Water (m <sup>3</sup> )	Nilai Value (Rp)
(1)	(2)	(3)	(4)
Sosial/Social	212	165 389	379 733 100
Rumah Tangga/Household	13 386	2 391 868	8 709 693 100
Instansi Pemerintah Government Institution	603	354 792	2 095 129 700
Niaga/Trade	361	53 323	512 916 600
Industri/Industry	...	...	...
Khusus/Exclusive	...	...	...
<b>Kota Kediri</b>	<b>14 562</b>	<b>2 965 372</b>	<b>11 697 472 500</b>

Sumber/Source: Perusahaan Daerah Air Minum (PDAM) Kota Kediri/Regional Water Utility Company of Kediri Municipality

## 6.2 INDUSTRI INDUSTRY

**Tabel** 6.2.1 **Jumlah Perusahaan, Tenaga Kerja, dan Nilai Produksi Menurut Klasifikasi Industri di Kota Kediri, 2019**  
**Table** **Number of Establishment, Employees, and Production Value by Industrial Classification in Kediri Municipality, 2019**

<b>Klasifikasi Industri</b> <i>Industrial Classification</i>	<b>Perusahaan</b> <i>Establishments</i>	<b>Tenaga Kerja</b> <i>Employee</i>	<b>Nilai Produksi</b> <i>(ribu Rp)</i> <b>Production Value</b> <i>(thousand Rp)</i>
(1)	(2)	(3)	(4)
10 Makanan <i>Food</i>	233	2 477	172 682 760
11 Minuman <i>Beverage</i>	65	359	7 834 250
12 Pengolahan Tembakau <i>Tobacco Products</i>	1	32 638	88 992 289 000
33 Jasa Reparasi dan Pemasangan Mesin dan Peralatan <i>Repair and Installation of Machinery and Equipment</i>	152	1 656	267 322 216
<b>Kota Kediri</b>	<b>451</b>	<b>37 130</b>	<b>89 440 128 226</b>

Sumber/Source: Kantor Perdagangan dan Perindustrian Kota Kediri/Trade and Industry Office of Kediri Municipality



07

## PARIWISATA TOURISM



Jumlah hotel di Kota Kediri pada tahun 2019  
bertambah, menjadi 31 hotel

*The number of hotels in Kediri City in 2019 increased, become 31 hotels*



Jumlah rumah makan/restoran  
pada tahun 2019 turun

*Number of restaurants in 2019 decrease*

▼ 1,22%



## PENJELASAN TEKNIS

1. Wisatawan mancanegara (wisman) ialah setiap pengunjung yang mengunjungi suatu negara di luar tempat tinggalnya, didorong oleh satu atau beberapa keperluan tanpa bermaksud memperoleh penghasilan di tempat yang dikunjungi dan lamanya kunjungan tersebut tidak lebih dari satu tahun (12 bulan). Definisi ini mencakup 2 (dua) kategori wisatawan mancanegara, yaitu :
  - Wisatawan (turis) ialah setiap pengunjung seperti definisi di atas yang tinggal paling sedikit 24 jam, akan tetapi tidak lebih dari 1 (satu) tahun di tempat yang dikunjungi, dengan maksud antara lain: berlibur, rekreasi, olahraga, bisnis, menghadiri pertemuan, studi, dan kunjungan dengan alasan kesehatan.
  - *Excursionist* ialah setiap pengunjung seperti definisi di atas yang tinggal kurang dari 24 jam di tempat yang dikunjungi (termasuk "*Cruise passengers*"). *Cruise Passengers* ialah setiap pengunjung yang tiba di suatu negara di mana mereka tidak menginap di akomodasi yang tersedia di negara tersebut, misalnya dengan kapal laut.

## TECHNICAL NOTES

1. *An International Visitor is any person visiting a country other than his usual place of residence for any reason other than for earning income in the country visited, and the length of stay is no more than one year (12 months). This definition covers two categories of foreign visitors, namely :*
  - *"Tourist" is any visitor staying for at least 24 hours, but no more than one year, in the country visited, with the intention of visiting, and for any of these purposes: Pleasure, recreation and sports, Business, visiting friends and relatives, missions, attending meetings, conferences, visit for health reasons and study.*
  - *"Excursionist" is any visitor staying less than 24 hours in the country visited including, "Cruise Passengers", i.e. visitors arriving in a country without staying in any accommodation available in the visited country.*

2. Rata-rata lama tinggal adalah rata-rata waktu tinggal wisatawan mancanegara di Indonesia untuk satu kali kunjungan.
  3. Usaha penyediaan akomodasi adalah usaha yang menyediakan pelayanan penginapan yang dapat dilengkapi dengan pelayanan pariwisata lainnya. Usaha penyediaan akomodasi dapat berupa hotel, vila, pondok wisata, bumi perkemahan, persinggahan karavan, dan akomodasi lainnya yang digunakan untuk tujuan pariwisata.
  4. Hotel adalah penyediaan akomodasi secara harian berupa kamar-kamar di dalam satu bangunan yang dapat dilengkapi dengan jasa pelayanan makan dan minum, kegiatan hiburan dan atau fasilitas lainnya. Hotel terdiri dari hotel berbintang dan hotel non- bintang.
  5. Hotel bintang adalah usaha penyediaan jasa pelayanan penginapan, makan minum serta jasa lainnya bagi umum dengan menggunakan sebagian atau seluruh bangunan. Usaha ini dikelola secara komersial serta memenuhi ketentuan persyaratan sebagai hotel bintang (termasuk berlian) yang ditetapkan dalam surat keputusan instansi yang membinanya. Misalnya hotel bintang lima, hotel bintang empat dan seterusnya.
2. *Average length of stay is the average stay duration of foreign visitor in Indonesia for one trip.*
  3. *The business of providing accommodation is a business that provides specialty services that can be equipped with other tourism services. It includes hotel, villa, cottage, camping, caravan stop, and other accommodation that are used for tourism purposes.*
  4. *Hotel is a daily supply of accommodation rooms within a building which can be equipped with eating and drinking services, entertainment activities and/or other facilities. Hotel consists of a classified hotel and a non-classified hotel.*
  5. *A star hotel is the business of providing an accommodation, eating and drinking as well as other services for the public by using a building or a part of a building. It is managed commercially and meets specified requirements as a star hotel (including diamonds) set forth in the decree of fostering agency. For example, five star hotel, four star hotel, and so on.*

6. Tingkat penghunian kamar hotel adalah persentase banyaknya malam kamar yang dihuni terhadap banyaknya malam kamar yang tersedia.
  7. Rata-rata lamanya tamu menginap adalah banyaknya malam tempat tidur yang terpakai (malam tamu) dengan banyaknya tamu yang menginap di hotel atau akomodasi lainnya.
6. *Room occupancy rate is the number of room-nights occupied divided by the number of room-nights available, multiplied by 100 percent.*
  7. *Average length of stay is the number of bed-nights used (guest night) divided by the number of guests coming to spend the night at the accommodation.*

<https://kedirikota.bps.go.id>



**ULASAN**

Sektor jasa akomodasi di Kota Kediri pada tahun 2019 lebih berkembang dibandingkan tahun sebelumnya. Munculnya hotel baru sebagai penyedia jasa akomodasi menjadi salah satu indikator tumbuhnya perekonomian di Kota Kediri. Peningkatan jumlah hotel di Kota Kediri pada tahun 2019 sebanyak satu unit hotel, yang terletak di Kecamatan Kota.

Terdapat 31 penyedia jasa akomodasi yang tersedia di Kota Kediri pada tahun 2019, 6 diantaranya adalah berada di Kecamatan Mojojoto, 20 hotel di kecamatan Kota dan 5 hotel berada di Kecamatan Pesantren. Total jumlah kamar yang tersedia pada tahun 2019 sebanyak 1.205 unit dan jumlah tempat tidur sebanyak 1.679. Kondisi ini relatif tetap jika dibandingkan dengan tahun sebelumnya.

Berdasarkan data Dinas Penanaman Modal dan Pelayanan Terpadu Satu Pintu Kota Kediri, pada tahun 2019 terdapat sebanyak 82 rumah makan/restoran yang terdaftar, 29 diantaranya berada di Kecamatan Mojojoto, 37 rumah makan/restoran di Kecamatan Kota, dan 16 rumah makan/restoran berada di Kecamatan Pesantren. Jumlah ini cenderung menurun dibandingkan tahun sebelumnya.

**DESCRIPTION**

*The accommodation service sector in Kediri Municipality in 2019 were growing faster than the year before. Appearance of new hotel as the accomodation sevice provider being one indicator of economic growth in Kediri Municipality. The growth of hotel number in Kediri municipality in 2019 was as many as one unit of hotel, which is located in Kota Subdistrict.*

*There were 31 accomodation service providers available in Kediri Municipality in 2019, 6 of which are located in Mojojoto Subdistrict, 20 hotels in Kota Subdistrict and 5 hotels are located in Pesantren Subdistrict. Total number of rooms were available about 1,205 units and numbers of beds were 1,679 units. This condition is relatively fixed when compared to the previous year.*

*Based on data from Capital Investment and One-Door Intergrated Service of Kediri Municipality, in 2019 there were 82 registered restaurants, 29 of which were in Mojojoto Subdistrict, 37 restaurants in Kota Subdistrict, and 16 restaurants were in Pesantren Sundistrict. This number tends to decrease compared to the previous year.*

**Tabel**  
**Table** 7.1

**Jumlah Rumah Makan/Restoran Menurut Kecamatan di  
Kota Kediri, 2016–2019**  
*Number of Restaurants by Subdistrict in Kediri Municipality,  
2016–2019*

<b>Kecamatan Subdistrict</b>	<b>2016<sup>r</sup></b>	<b>2017</b>	<b>2018</b>	<b>2019</b>
(1)	(2)	(3)	(4)	(5)
Mojoroto	24	8	10	29
Kota	7	21	71	37
Pesantren	11	2	2	16
<b>Kota Kediri</b>	<b>42</b>	<b>31</b>	<b>83</b>	<b>82</b>

Sumber/Source: Dinas Penanaman Modal dan Pelayanan Terpadu Satu Pintu Kota Kediri/*Capital Investment and One-Door Intergrated Service of Kediri Municipality*

**Tabel**  
**Table** 7.2**Jumlah Akomodasi Hotel Menurut Kecamatan di Kota Kediri, 2018 dan 2019**  
**Number of Hotel Accomodations by Subdistrict in Kediri Municipality, 2018 and 2019**

Kecamatan Subdistrict	Hotel Hotels		Kamar Rooms		Tempat Tidur Beds	
	2018	2019	2018	2019	2018	2019
(1)	(2)	(3)	(4)	(5)	(6)	(7)
Mojooroto	6	6	143	107	239	167
Kota	19	20	912	948	1 229	1 301
Pesantren	5	5	150	150	211	211
<b>Kota Kediri</b>	<b>30</b>	<b>31</b>	<b>1 205</b>	<b>1 205</b>	<b>1 679</b>	<b>1 679</b>

Sumber/Source: BPS Kota Kediri/ BPS - Statistics of Kediri Municipality

08

## TRANSPORTASI DAN KOMUNIKASI TRANSPORTATION AND COMMUNICATION

### Panjang Jalan Menurut Kewenangan Length of Roads by Level Government

Nasional  
State **20,79** km

Kabupaten/Kota  
Regency/Municipality **290,58** km

Provinsi  
Province **6,93** km

Jumlah  
Kendaraan  
Bermotor  
Number of Registered  
Motor Vehicles

Mobil Penumpang  
Passenger Cars  
**21 878**

Bis  
Buses  
**371**

Truk  
Trucks  
**7 646**

Sepeda Motor  
Motorcycle  
**149 339**

Sumber/Source: 1. Dinas PU Bina Marga UPT. Pengelolaan Jalan dan Jembatan Kediri;

2. Dirjen Bina Marga Satker Pelaksanaan Jalan Nasional Wil. II Prov. Jatim;

3. Dinas Pekerjaan Umum dan Penataan Ruang Kota Kediri/Public Work and Spatial Planning Service of Kediri Municipality; 4. UPT Dinas Pendapatan Provinsi Jawa Timur/Revenue Service Settlement Unit of Jawa Timur



**PENJELASAN TEKNIS**

1. **Kendaraan bermotor** adalah setiap kendaraan yang digerakkan oleh peralatan teknik yang ada pada kendaraan tersebut, biasanya digunakan untuk angkutan orang atau barang di atas jalan raya selain kendaraan yang berjalan di atas rel. Kendaraan bermotor yang dicatat adalah semua jenis kendaraan kecuali kendaraan bermotor TNI/Polri dan Korps Diplomatik.
2. **Mobil penumpang** adalah setiap kendaraan bermotor yang dilengkapi dengan tempat duduk untuk sebanyak-banyaknya delapan orang, tidak termasuk tempat duduk untuk pengemudi, baik dilengkapi atau tidak dilengkapi bagasi.
3. **Mobil bis** adalah setiap kendaraan bermotor yang dilengkapi dengan tempat duduk untuk lebih dari delapan orang, tidak termasuk tempat duduk untuk pengemudi, baik dilengkapi atau tidak dilengkapi bagasi.
4. **Mobil truk** adalah setiap kendaraan bermotor yang digunakan untuk angkutan barang, selain mobil penumpang, mobil bis dan kendaraan bermotor roda dua.
5. **Kantor Pos** adalah tempat pemberi pelayanan komunikasi tertulis dan atau surat elektronik, layanan paket, layanan logistik, layanan transaksi keuangan, dan

**TECHNICAL NOTES**

1. **Motor vehicles** are any kind of vehicles motorized by machine set up in those vehicles, they are usually used for transporting peoples or goods on roads except vehicles moving along a railway line. The data cover all kinds of motor vehicles except those belong to Indonesia Army Force Indonesian State Police and Diplomatic Corps.
2. **Passenger cars** are any motor vehicles with no more than eight seats, excluding seat for driver, it can be with or without hoot.
3. **Buses** are large passenger cars having seats for more than eight passengers, excluding seat for driver, it can be with or without hoot.
4. **Trucks** are any motor vehicles used to transport goods excluding passenger cars, buses, and motorcycles.
5. **Post Office** is a service provider facility of written communication and or electronic mail, parcel service, logistics services, financial transaction services, and postal

layanan keagenan pos untuk kepentingan umum. Rumah pos berfungsi sama seperti kantor pos dan kantor pos pembantu, bedanya rumah pos biasanya terletak di daerah terpencil.

*services to the public. Postal house has the same function as the post office and subsidiary of post office, the difference is that postal house is usually located in remote areas.*

<https://kedirikota.bps.go.id>

**ULASAN**

Kelancaran transportasi berpengaruh pada kelancaran pembangunan dan kegiatan ekonomi. Jenis transportasi yang ada di Kota Kediri hanyalah transportasi darat. Panjang jalan total di Kota Kediri tidak mengalami perubahan, yaitu 381,30 km, dengan rincian 290,58 km adalah jalan kota; 20,79 km adalah jalan Negara; dan 6,93 km adalah jalan provinsi.

Jumlah kendaraan bermotor yang tercatat oleh UPT Dinas Pendapatan Provinsi Jawa Timur Kediri didominasi oleh sepeda motor. Pada tahun 2019 jumlahnya mencapai 149.339 unit. Sedangkan mobil penumpang jumlahnya mencapai 21.878 unit.

Semakin berkembangnya teknologi informasi dan komunikasi tidak dapat menggantikan peran Pos Indonesia sebagai jasa pengiriman surat dan barang milik pemerintah. Berdasarkan Pendataan Potensi Desa (Podes) 2019, Kantor Pos di Kota Kediri tersebar di 10 kelurahan, yang meliputi 5 kelurahan di Kecamatan Mojoroto, 3 kelurahan di Kecamatan Kota dan 2 kelurahan di Kecamatan Pesantren.

**DESCRIPTION**

*The smooth transportation affects to the smooth development and economic activities. Types of transportation in Kediri is ground transportation. Total length of roads in Kediri Municipality were not changed, i.e 381,30 km, with details of 290.58 km are urban roads; 20.79 km are State roads; and 6.93 km are provincial roads.*

*The number of motor vehicles recorded by Revenue Service Settlement Unit of Jawa Timur Kediri is dominated by motorcycle. In 2019 the number of motorcycle were listed about 149,339 units. While the number of passenger cars reached 21,878 units.*

*The information and communication technology development can't replace the role of Pos Indonesia as the shipping letters and goods services belonging to government. Based on Village Potential Data Collectin in 2019, Post Offices in Kediri Municipality have been spread in 10 urban villages, including 5 urban villages in Mojoroto Subdistrict, 3 urban villages in Kota Subdistrict and 2 urban villages in Pesantren Subdistrict.*





## 8.1 TRANSPORTASI TRANSPORTATION

**Tabel**  
**Table** 8.1.1 **Panjang Jalan Menurut Kecamatan dan Tingkat Kewenangan Pemerintahan (km), 2017–2019**  
**Length of Roads by Subdistrict and Level of Government Authority (km), 2017–2019**

Kecamatan Subdistrict	Akhir Tahun End of Year	Negara <sup>1</sup> State <sup>1</sup>	Provinsi <sup>2</sup> Province <sup>2</sup>	Kabupaten/ Kota <sup>3</sup> Regency/ Municipality <sup>3</sup>	Jumlah Total
(1)	(2)	(3)	(4)	(5)	(6)
Mojoroto	2017	...	...	91,73	...
	2018	...	...	91,73	...
	2019	...	...	91,73	...
Kota	2017	...	...	117,68	...
	2018	...	...	117,68	...
	2019	...	...	117,68	...
Pesantren	2017	...	...	81,17	...
	2018	...	...	81,17	...
	2019	...	...	81,17	...
<b>Kota Kediri</b>	<b>2017<sup>r</sup></b>	<b>20,79</b>	<b>6,93</b>	<b>290,58</b>	<b>318,30</b>
	<b>2018<sup>r</sup></b>	<b>20,79</b>	<b>6,93</b>	<b>290,58</b>	<b>318,30</b>
	<b>2019</b>	<b>20,79</b>	<b>6,93</b>	<b>290,58</b>	<b>318,30</b>

Sumber/Source: 1 Dinas PU Bina Marga UPT. Pengelolaan Jalan dan Jembatan Kediri/ *The Public Works Agency of Bina Marga on the Management Service Settlement Unit of Kediri Roads and Bridges*  
2 Dirjen Bina Marga Satker Pelaksanaan Jalan Nasional Wil. II Prov. Jatim/ *Director General of Highways of the Unit Worker for the Implementation of the National Road 2nd Region of East Java*  
3 Dinas Pekerjaan Umum dan Penataan Ruang Kota Kediri/ *Public Work and Spatial Planning Service of Kediri Municipality*

**Tabel** 8.1.2 **Jumlah Kendaraan Bermotor Menurut Kecamatan dan Jenis Kendaraan (unit), 2017–2019**  
**Number of Registered Motor Vehicles by Subdistrict and Type of Motor Vehicles (units), 2017–2019**

Kecamatan Subdistrict	Akhir Tahun End of Year	Mobil Penun- pang Passenger Cars	Bus Buses	Truk Trucks	Sepeda Motor Motor- cycles	Jumlah Total
(1)	(2)	(3)	(4)	(5)	(6)	(7)
Mojoroto	2017	6 819	51	1 401	55 545	63 816
	2018	7 286	57	1 418	56 347	65 108
	2019	7 771	68	1 463	57 271	66 573
Kota	2017	7 752	88	4 163	48 687	60 690
	2018	8 078	90	4 301	49 276	61 745
	2019	8 358	93	4 443	49 267	62 161
Pesantren	2017	5 041	180	1 539	41 277	48 037
	2018	5 455	202	1 666	42 174	49 497
	2019	5 749	210	1 740	42 801	50 500
<b>Kota Kediri</b>	<b>2017</b>	<b>19 612</b>	<b>319</b>	<b>7 103</b>	<b>145 509</b>	<b>172 543</b>
	<b>2018</b>	<b>20 819</b>	<b>349</b>	<b>7 385</b>	<b>147 797</b>	<b>176 350</b>
	<b>2019</b>	<b>21 878</b>	<b>371</b>	<b>7 646</b>	<b>149 339</b>	<b>179 234</b>

Sumber/Source: UPT Dinas Pendapatan Provinsi Jawa Timur/Revenue Service Settlement Unit of Jawa Timur

## 8.2 KOMUNIKASI COMMUNICATION

**Tabel**  
**Table** 8.2.1 **Jumlah Desa/Kelurahan Yang Memiliki Kantor Pos<sup>1</sup>**  
**Menurut Kecamatan di Kota Kediri, 2014–2019**  
***Number of Villages with Post Office<sup>1</sup> by Subdistrict in Kediri***  
***Municipality, 2014–2019***

<b>Kecamatan</b> <b><i>Subdistrict</i></b>	<b>2014</b>	<b>2018</b>	<b>2019</b>
(1)	(2)	(3)	(4)
Mojoroto	2	3	5
Kota	2	3	3
Pesantren	2	4	2
<b>Kota Kediri</b>	<b>6</b>	<b>10</b>	<b>10</b>

Catatan/Note: <sup>1</sup> Kantor Pos termasuk Pos Pembantu dan rumah pos/ *Post Office included auxiliary post office and mailing post*  
Sumber/Source: BPS, Pendataan Potensi Desa (Podes)/BPS-Statistics Indonesia, *Village Potential Data Collecting*



09

**KOPERASI  
COOPERATIVE**



483

**Jumlah koperasi  
di Kota Kediri**  
*Number of cooperative  
at Kediri Municipality*



## PENJELASAN TEKNIS

1. **Koperasi** adalah badan usaha yang beranggotakan orang seorang atau badan hukum koperasi dengan melandaskan kegiatannya berdasarkan prinsip koperasi sekaligus sebagai gerakan ekonomi rakyat yang berdasar atas asas kekeluargaan.
2. **Koperasi Unit Desa (KUD)** merupakan koperasi di wilayah pedesaan yang bergerak dalam penyediaan kebutuhan masyarakat yang berkaitan dengan kegiatan pertanian. Koperasi unit desa dapat juga dikatakan sebagai wadah organisasi ekonomi yang berwatak sosial dan merupakan wadah bagi pengembangan berbagai kegiatan ekonomi masyarakat pedesaan yang diselenggarakan oleh masyarakat dan untuk masyarakat itu sendiri.
3. **KPRI (Koperasi Pegawai Republik Indonesia)** beranggotakan para pegawai negeri. Sebelum KPRI, koperasi ini bernama Koperasi Pegawai Negeri (KPN). KPRI bertujuan terutama meningkatkan kesejahteraan para pegawai negeri (anggota). KPRI dapat didirikan di lingkup departemen atau instansi.
4. **KOPKAR (Koperasi Karyawan)** adalah sebuah koperasi yang berada di sebuah perusahaan tertentu. Anggota koperasi ini adalah para karyawan dari perusahaan tersebut.

## TECHNICAL NOTES

1. **Cooperative** is an establishment that its members are people or establishments with legal status of cooperative and its activities based on people economic movement.
2. **Village Unit Cooperative (KUD)** is a cooperative in rural areas engaged in the provision of community needs related to agricultural activities. Village cooperatives can also be said to be a platform for economic organization with a social character and is a venue for the development of various economic activities of rural communities organized by the community and for the community itself.
3. **Republic of Indonesia Employee Cooperative (KPRI)** members of civil servants. Before KPRI, this cooperative was named Koperasi Pegawai Negeri (KPN). KPRI aims primarily to improve the welfare of civil servants (members). KPRI can be established within the scope of departments or agencies.
4. **Employee Cooperative** is a cooperative residing in a particular company. Members of this cooperative are the employees of the company.



5. **Koperasi Pasar (KOPPAS)** adalah jenis koperasi yang anggotanya terdiri dari para pedagang pasar. Bentuk koperasi pasar dapat berupa koperasi simpan pinjam yang menyediakan pinjaman modal bagi para pedagang.
  6. **Koperasi Lainnya** adalah selain Koperasi Unit Desa (KUD), KPRI (Koperasi Pegawai Republik Indonesia), KOPKAR (Koperasi Karyawan) dan Koperasi Pasar (KOPPAS).
5. **Market Cooperative** is a type of cooperative whose members consist of market traders. The form of market cooperative cooperatives can be savings and loan cooperatives that provide capital loans to traders.
  6. **Other Cooperatives** are other than Village Unit Cooperatives, Republic of Indonesia Employee Cooperative, Employee Cooperative and Market Cooperative.

<https://kedirikota.bps.go.id>

**ULASAN**

Berdasarkan data Kementerian Koperasi dan Usaha Kecil Menengah pada tahun 2019 ada sekitar 483 koperasi aktif yang tersebar di 3 kecamatan di Kota Kediri. Jumlah koperasi ini meningkat 4,77 persen jika dibandingkan tahun sebelumnya. Koperasi aktif terbanyak berada di Kecamatan Kota, yaitu sekitar 201 koperasi (41,61 persen). Sedangkan di Kecamatan Mojoroto dan Pesantren masing-masing sebanyak 153 koperasi dan 129 koperasi.

Jika dilihat dari jenisnya, dari sejumlah 483 koperasi di Kota Kediri, terdiri atas 4 buah KUD, 44 buah KPRI, 27 buah KOPKAR, 2 buah KOPPAS, dan 406 koperasi lainnya, yang semuanya hampir merata di semua kecamatan di Kota Kediri.

**DESCRIPTION**

*Based on data from State Ministry for Cooperatives and Small and Medium Enterprises in 2019 there were around 483 active cooperatives spread across 3 subdistricts in Kediri Municipality. The number of cooperatives increased 4.77 percent compared to the previous year. The most active cooperatives are in Kota District, which is around 201 cooperatives (41.61 percent). Whereas in Mojoroto and Pesantren Subdistricts, there were 153 cooperatives and 129 cooperatives.*

*If seen from its type, from 483 cooperatives in Kediri Municipality, consisting of 4 KUD, 44 KPRI, 27 Employee Cooperatives, 2 Market Cooperatives, and 406 other cooperatives, all of which were almost evenly distributed in all subdistricts in Kediri Municipality.*



**Tabel**  
**Table** 9.1

**Jumlah Koperasi Aktif Menurut Kecamatan di Kota Kediri,  
2016–2019**  
*Number of Active Cooperative by Subdistrict in Kediri  
Municipality, 2016–2019*

<b>Kecamatan Subdistrict</b>	<b>2016</b>	<b>2017</b>	<b>2018</b>	<b>2019</b>
(1)	(2)	(3)	(4)	(5)
Mojaroto	129	131	138	153
Kota	199	200	201	201
Pesantren	121	122	122	129
<b>Kota Kediri</b>	<b>449</b>	<b>453</b>	<b>461</b>	<b>483</b>

Sumber/Source: <http://nik.depkop.go.id>

**Tabel**  
**Table** 9.2**Jumlah Koperasi Menurut Jenis Koperasi dan Kecamatan di Kota Kediri, 2019**  
**Number of Cooperative by Kind of Cooperative and Subdistrict in Kediri Municipality, 2019**

Kecamatan Subdistrict	Jenis Koperasi/ Kind of Cooperative					Jumlah Total
	KUD	KPRI	KOPKAR	KOPPAS	Lainnya Other	
(1)	(2)	(3)	(4)	(5)	(6)	(7)
Mojooroto	1	20	4	1	127	153
Kota	1	20	21	-	159	201
Pesantren	2	4	2	1	120	129
<b>Kota Kediri</b>	<b>4</b>	<b>44</b>	<b>27</b>	<b>2</b>	<b>406</b>	<b>483</b>

Sumber/Source: <http://nik.depkop.go.id>

# 10

## PERDAGANGAN TRADE



**13 dari 15**  
pusat perbelanjaan di Kota Kediri  
ada di Kecamatan Kota

*13 out of 15 shopping centers in Kediri Municipality  
is in Kota Subdistrict*



**PENJELASAN TEKNIS**

1. **Perdagangan** adalah tatanan kegiatan yang terkait dengan transaksi barang dan/atau jasa di dalam negeri dan melampaui batas wilayah negara dengan tujuan pengalihan hak atas barang dan/atau jasa untuk memperoleh imbalan atau kompensasi.
2. **Sarana Perdagangan** adalah sarana berupa Pasar Rakyat, Gudang Non Sistem Resi Gudang, dan Pusat Distribusi untuk mendukung kelancaran Distribusi arus barang.
3. **Pasar** adalah suatu tempat pertemuan penjual dan pembeli untuk melakukan transaksi jual beli dan jasa.
4. **Toko** adalah sebuah tempat tertutup yang di dalamnya terjadi kegiatan perdagangan dengan jenis benda atau barang yang khusus, misalnya toko buku, toko buah, dan sebagainya.
5. **Kios** adalah toko kecil (tempat berjual buku, koran, dsb).
6. **Warung** adalah tempat menjual makanan, minuman, kelontong, dan sebagainya.
7. **Pusat Perbelanjaan** adalah tempat terbuka dekat dengan gedung-gedung di kota yang memiliki tempat untuk berjalan dan berbelanja.

**TECHNICAL NOTES**

1. **Trade** was the order of activities related to transactions of goods and/or services in the country and gone beyond national borders for the purpose of transferring the rights of goods and/or services to obtain compensation.
2. **Trade facilities** were facilities in the form of People's Markets, Warehouse with Non Warehouse Receipt System, and Distribution Centers to support the smooth distribution of goods flow.
3. **Market** is a meeting place of sellers and buyers to conduct transactions of sale and purchase and services.
4. **Store** is a closed place in which there is a trading activity with a particular type of item or item, such as a bookstore, fruit shop, etc.
5. **Stall** is a small store (place to sell books, newspapers, etc).
6. **Shop** is a place to sell food, drinks, grocery, etc.
7. **Shopping Center** is open spaces close to buildings in the municipality that have places to walk and shop.



**ULASAN**

Pemerintah Kota Kediri meyakini perkembangan sentra ekonomi di kawasan ini mampu mengantarkan “Kota Tahu Kediri” dengan julukan barunya, sebagai Kota Jasa dan Perdagangan. Perdagangan merupakan salah satu sektor penunjang perekonomian yang cukup penting selain sektor industri pengolahan. Sebagai kecamatan pusat perekonomian, Kecamatan Kota memiliki pusat perbelanjaan yang paling dominan dibanding Kecamatan Mojoroto dan Pesantren. Dari seluruh pusat perbelanjaan di Kota Kediri, sekitar 87 persen berada di Kecamatan Kota.

**DESCRIPTION**

*The Government of Kediri Municipality convinced the development of economic centers in this region was able to deliver “Kota Tahu Kediri” to its new nickname, as the Services and Commerce City. Trade was one of the supporting sectors of the economy that was quite important besides the manufacturing sector. As the economic center subdistrict, Kota Subdistrict has the most dominant shopping center compared to Mojoroto and Pesantren Subdistricts. Of all shopping centers in Kediri Municipality, around 87 percent are located in Kota Subdistrict.*

**Tabel**  
**Table** 10.1

**Jumlah Pusat Perbelanjaan Menurut Kecamatan di Kota Kediri, 2019**  
**Number of Shopping Centers by Subdistrict in Kediri Municipality, 2019**

<b>Kecamatan Subdistrict</b>	<b>2019</b>
(1)	(5)
Mojaroto	1
Kota	13
Pesantren	1
<b>Kota Kediri</b>	<b>15</b>

Sumber/Source: [www.kedirikota.go.id/page/direktori/niaga](http://www.kedirikota.go.id/page/direktori/niaga)

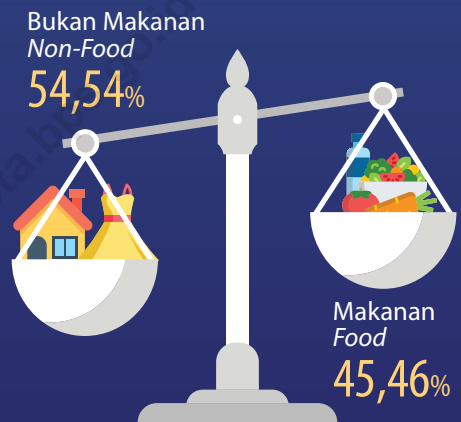


# 11

## PENGELUARAN PENDUDUK EXPENDITURE POPULATION

Pengeluaran per kapita sebulan untuk bukan makanan sedikit lebih besar daripada untuk makanan

*Monthly per capita expenditure for nonfood is slightly greater than for food.*



Rp. 47 945,74



Rokok  
Cigarette

Rp. 24 695,09



Daging  
Meat

Rp. 24 695,09



Daging  
Meat

Pengeluaran per kapitas sebulan untuk rokok sebanding dengan dua kali pengeluaran daging

*Monthly per capita expenditure for cigarettes is equal to double the expenditure of meat*



**PENJELASAN TEKNIS**

1. Kegiatan pengumpulan data sosial dan ekonomi yang dilaksanakan secara rutin oleh BPS melalui Survei Sosial Ekonomi Nasional (Susenas).
2. Sejak tahun 2011 sampai dengan 2014, pengumpulan data Susenas konsumsi pengeluaran rumah tangga dilaksanakan secara triwulanan. Mulai tahun 2015 pengumpulan data Susenas dilaksanakan dua kali dalam setahun, yaitu pada Maret dan September.
3. Target sampel Susenas Maret adalah 320.000 rumah tangga yang tersebar di seluruh kabupaten/kota di Indonesia. Target sampel Susenas pada bulan September adalah sebanyak 75.000 rumah tangga.
4. Data hasil pencacahan Susenas Maret dapat disajikan untuk tingkat nasional, provinsi, dan kabupaten/kota, sedangkan untuk data hasil Susenas September hanya dapat disajikan untuk tingkat nasional dan provinsi.
5. Data konsumsi/pengeluaran yang dikumpulkan pada Susenas Maret dibagi menjadi dua kelompok, yaitu makanan dan bukan makanan. Jumlah komoditas makanan sebanyak 174 komoditas. Pengumpulan data kelompok makanan meliputi banyaknya komoditas

**TECHNICAL NOTES**

1. *Socioeconomic data collection activities are carried out regularly by the BPS-Statistics Indonesia through the National Socioeconomic Survey (Susenas).*
2. *Since 2011 to 2014, Susenas data collection of household consumption/expenditures was conducted quarterly. Starting in 2015, collecting of data Susenas carry out twice a year, in March and September.*
3. *The March Susenas target sample covers 320.000 households spread out at all regency/municipality in Indonesia. The September Susenas target sample covers 75.000 households.*
4. *The result from Susenas data collection in March can be presented on national, provincial, and regency/municipal level estimates, while data collection in September can be disseminated only for the national and provincial levels.*
5. *The consumption/expenditure data collected in March Susenas are divided into two groups, namely food and non-food. The number of food commodity are 174 commodities. The food group data collection includes quantity and value of commodities consumed.*

- yang dikonsumsi beserta nilai pengeluarannya.
6. Pengumpulan data pada sebagian besar kelompok bukan makanan hanya mencakup nilai pengeluaran barang yang dikonsumsi, kecuali beberapa jenis barang tertentu juga dikumpulkan kuantitasnya, seperti listrik, air, gas, dan bahan bakar minyak (BBM).
  7. Referensi waktu survei yang digunakan adalah selama seminggu terakhir untuk konsumsi makanan dan sebulan atau setahun terakhir untuk konsumsi bukan makanan.
6. *Data collection on most of non food groups covers only the value of expenditures consumed except for certain commodities which are also collected for its quantity, such as the use of electricity, water, gas, and fuel oil (BBM).*
  7. *The survey time reference period is previous week before enumeration date for food consumption and last month or last year for non-food consumption.*

<https://kedirikota.bps.go.id>

**ULASAN**

Dari hasil Survei Sosial Ekonomi Nasional (SUSENAS) dapat diperoleh pengeluaran rata-rata perkapita sebulan suatu wilayah baik pengeluaran untuk makanan maupun non makanan.

Pengeluaran rata-rata perkapita per bulan di Kota Kediri tahun 2019 pada kelompok makanan sebanyak 45,46 persen dan kelompok bukan makanan sebanyak 54,54 persen. Nilai Pengeluaran rata-rata perkapita sebulan menurut kelompok makanan di Kota Kediri tahun 2019 terbanyak pada kelompok Makanan dan Minuman Jadi, Padi-padian, dan Rokok, masing-masing sebesar 210.626,49 rupiah, 53.593,11 rupiah, dan 47.945,74 rupiah.

**DESCRIPTION**

*Based on National Social Economic Survey, we can get average monthly percapita expenditure for a region, which consist of two groups of commodity, food and non food commodity.*

*Average expenditure per capita per month in Kediri Municipality in 2019 was 45.46 percents for food and 54.54 percents for non food. The Most Value of average expenditure per capita per month by food groups was on Prepared food and beverages, Cereal, and Cigarettes, respectively 210,626.49 rupiah, 53,593.11 rupiah, and 47,945.74 rupiah.*





**Tabel**  
**Table** 11.1

**Rata-rata Pengeluaran per Kapita Sebulan Menurut  
Kelompok Komoditas (rupiah) di Kota Kediri, 2018 dan  
2019**  
*Monthly Average Expenditure per Capita by Commodity  
Group (rupiahs) in Kediri Municipality, 2018 and 2019*

Kelompok Komoditas/ <i>Commodity Group</i>	2018	2019
(1)	(2)	(3)
<b>Makanan/<i>Food</i></b>		
Padi-padian/ <i>Cereals</i>	58 290,58	53 593,11
Umbi-umbian/ <i>Tubers</i>	3 522,58	3 399,78
Ikan/udang/cumi/kerang/ <i>Fish/shrimp/common squid/shells</i>	19 356,97	18 773,59
Daging/ <i>Meat</i>	20 779,97	24 695,09
Telur dan susu/ <i>Eggs and milk</i>	34 809,59	33 968,09
Sayur-sayuran/ <i>Vegetables</i>	38 107,06	31 777,31
Kacang-kacangan/ <i>Legumes</i>	18 741,28	16 494,90
Buah-buahan/ <i>Fruits</i>	27 487,53	27 142,31
Minyak dan kelapa/ <i>Oil and coconut</i>	14 472,00	13 094,18
Bahan minuman/ <i>Beverage stuffs</i>	14 552,49	14 544,11
Bumbu-bumbuan/ <i>Spices</i>	8 365,88	7 933,91
Konsumsi lainnya/ <i>Miscellaneous food items</i>	8 603,20	8 144,73
Makanan dan minuman jadi/ <i>Prepared food and beverages</i>	196 184,78	210 626,49
Rokok/ <i>Cigarettes</i>	44 494,71	47 945,74
<b>Jumlah makanan/<i>Total food</i></b>	<b>507 768,61</b>	<b>512 133,34</b>

Lanjutan Tabel/Continued Table 11.1

Kelompok Komoditas/Commodity Group	2018	2019
(1)	(2)	(3)
<b>Bukan makanan/Non-food</b>		
Perumahan dan fasilitas rumah tangga <i>Housing and household facilities</i>	266 383,86	288 145,97
Aneka komoditas dan jasa/ <i>Goods and services</i>	141 648,04	160 517,31
Pakaian, alas kaki, dan tutup kepala <i>Clothing, footwear, and headgear</i>	28 264,38	30 078,29
Komoditas tahan lama/ <i>Durable goods</i>	51 846,81	70 354,44
Pajak, pungutan, dan asuransi/ <i>Taxes and insurance</i>	38 578,42	52 520,55
Keperluan pesta dan upacara/kenduri/ <i>Parties and ceremonies</i>	27 228,08	12 910,71
<b>Jumlah bukan makanan/Total non-food</b>	<b>553 949,60</b>	<b>614 527,27</b>
<b>Jumlah/Total</b>	<b>1 061 718,21</b>	<b>1 126 660,61</b>

Sumber/Source: BPS, Survei Sosial Ekonomi Nasional (Susenas) Maret/BPS-Statistics Indonesia, National Socioeconomic Survey March

**Tabel**  
**Table** 11.2

**Persentase Pengeluaran per Kapita Sebulan Menurut  
Kelompok Komoditas di Kota Kediri, 2018 dan 2019**  
*Percentage of Monthly Expenditure per Capita by  
Commodity Group in Kediri Municipality, 2018 and 2019*

<b>Kelompok Komoditas/Commodity Group</b>	<b>2018</b>	<b>2019</b>
(1)	(2)	(3)
<b>Makanan/Food</b>		
Padi-padian/ <i>Cereals</i>	5,49	4,76
Umbi-umbian/ <i>Tubers</i>	0,33	0,30
Ikan/udang/cumi/kerang/ <i>Fish/shrimp/common squid/shells</i>	1,82	1,67
Daging/ <i>Meat</i>	1,96	2,19
Telur dan susu/ <i>Eggs and milk</i>	3,28	3,01
Sayur-sayuran/ <i>Vegetables</i>	3,59	2,82
Kacang-kacangan/ <i>Legumes</i>	1,77	1,46
Buah-buahan/ <i>Fruits</i>	2,59	2,41
Minyak dan kelapa/ <i>Oil and coconut</i>	1,36	1,16
Bahan minuman/ <i>Beverage stuffs</i>	1,37	1,29
Bumbu-bumbuan/ <i>Spices</i>	0,79	0,70
Konsumsi lainnya/ <i>Miscellaneous food items</i>	0,81	0,72
Makanan dan minuman jadi/ <i>Prepared food and beverages</i>	18,48	18,69
Rokok/ <i>Cigarettes</i>	4,19	4,26
<b>Jumlah makanan/Total food</b>	<b>47,83</b>	<b>45,46</b>

Lanjutan Tabel/Continued Table 11.2

Kelompok Komoditas/Commodity Group	2018	2019
(1)	(2)	(3)
<b>Bukan makanan/Non-food</b>		
Perumahan dan fasilitas rumah tangga <i>Housing and household facilities</i>	25,09	25,58
Aneka komoditas dan jasa/ <i>Goods and services</i>	13,34	14,25
Pakaian, alas kaki, dan tutup kepala <i>Clothing, footwear, and headgear</i>	2,66	2,67
Komoditas tahan lama/ <i>Durable goods</i>	4,88	6,24
Pajak, pungutan, dan asuransi/ <i>Taxes and insurance</i>	3,63	4,66
Keperluan pesta dan upacara/kenduri/ <i>Parties and ceremonies</i>	2,56	1,15
<b>Jumlah bukan makanan/Total non-food</b>	<b>52,17</b>	<b>54,54</b>
<b>Jumlah/Total</b>	<b>100,00</b>	<b>100,00</b>

Sumber/Source: BPS, Survei Sosial Ekonomi Nasional (Susenas) Maret/BPS-Statistics Indonesia, National Socioeconomic Survey March

**Tabel**  
**Table** 11.3**Persentase Pengeluaran per Kapita Sebulan Menurut  
Kelompok Komoditas di Kota Kediri, 2018 dan 2019**  
*Percentage of Monthly Expenditure per Capita by  
Commodity Group in Kediri Municipality, 2018 and 2019*


<b>Kuintil Pengeluaran Perkapita Sebulan</b> <i>Monthly Expenditure Quintile Percapita</i> (Rp)	<b>2018</b>	<b>2019</b>
(1)	(2)	(3)
Kuintil 1 <i>1st Quintile</i>	464 302,64	492 582,36
Kuintil 2 <i>2nd Quintile</i>	656 447,84	678 939,85
Kuintil 3 <i>3rd Quintile</i>	822 670,03	892 802,99
Kuintil 4 <i>4th Quintile</i>	1 124 730,03	1 263 022,91
Kuintil 5 <i>5th Quintile</i>	2 249 036,74	2 302 696,76
<b>Rata-rata</b> <i>Average</i>	<b>1 061 718,21</b>	<b>1 126 660,61</b>

Sumber/Source: BPS, Survei Sosial Ekonomi Nasional (Susenas) Maret/BPS-Statistics Indonesia, National Socioeconomic Survey March



# 12

## SISTEM NERACA REGIONAL SYSTEM OF REGIONAL ACCOUNTS



### 3 Kategori Ekonomi terbesar di Kota Kediri *3 biggest economy categories in Kediri Municipality*

- 1 Industri Pengolahan (82,04%)  
*Manufacturing*
- 2 Perdagangan Besar dan Eceran;  
Reparasi Mobil dan Sepeda Motor (9,32%)  
*Wholesale and Retail Trade;  
Repair of Motor Vehicles and Motorcycles*
- 3 Informasi dan Komunikasi; dan juga Konstruksi (1,67%)  
*Information and Communication; and also Constructions*





**PENJELASAN TEKNIS**

1. Penghitungan statistik neraca nasional mengikuti buku petunjuk yang diterbitkan oleh Perserikatan Bangsa Bangsa (PBB) dikenal sebagai Sistem Neraca Nasional (SNN). SNN adalah rekomendasi internasional tentang bagaimana menyusun ukuran aktivitas ekonomi yang sesuai dengan standar neraca baku yang didasarkan pada prinsip-prinsip ekonomi. Rekomendasi yang dimaksud dinyatakan dalam sekumpulan konsep, definisi, klasifikasi, dan aturan neraca yang disepakati secara internasional dalam mengukur indikator tertentu seperti Produk Domestik Bruto (PDRB). Salah satu bentuk adaptasi pencatatan statistik nasional adalah melakukan perubahan tahun dasar PDRB Indonesia dari tahun 2000 ke 2010. Perubahan tahun dasar PDRB dilakukan seiring dengan mengadopsi rekomendasi PBB yang tertuang dalam Sistem Neraca Nasional 2008 (SNA 2008).
2. Produk Domestik Regional Bruto (PDRB) pada tingkat regional (Provinsi/Kabupaten/Kota) menggambarkan kemampuan suatu wilayah untuk menciptakan nilai tambah pada suatu waktu tertentu. Untuk menyusun PDRB maupun PDRB digunakan 2 pendekatan, yaitu lapangan usaha dan pengeluaran.

**TECHNICAL NOTES**

1. *The method used to estimate national accounts statistics is based on the standard guidelines formed by United Nation known as System of National Accounts (SNA). SNA is the internationally agreed standard set of recommendations on how to compile measures of economic activity in accordance with strict accounting conventions based on economic principles. The recommendations are expressed in term of a set of concepts, definitions, classifications and accounting rules that comprise the internationally agreed standard for measuring indicators such as Gross Domestic Product (GRDP). One of the improvement in the national statistical system is to rebase GRDP form base year 2000 to 2010 in order to capture current economic condition. It is in line with the United Nations (UN) recommendation on 2008 SNA.*
2. *The basic measure of the value added arising from economic activity is known as Gross Regional Domestic Product (GRDP) at the regional level (provinces/regencies/municipalities). To compile these statistics, two approaches have been used, i.e. "production approach" and "expenditure approach". The first approach is to*

Keduanya menyajikan komposisi data nilai tambah dirinci menurut sumber kegiatan ekonomi (lapangan usaha) dan menurut komponen penggunaannya. PDRB maupun PDRB dari sisi lapangan usaha merupakan penjumlahan seluruh komponen nilai tambah bruto yang mampu diciptakan oleh sektor-sektor ekonomi atas berbagai aktivitas produksinya. Sedangkan dari sisi pengeluaran menjelaskan tentang penggunaan dari nilai tambah tersebut.

3. PDRB menurut lapangan usaha mengalami perubahan klasifikasi dari 9 lapangan usaha menjadi 17 lapangan usaha. PDRB menurut lapangan usaha dirinci menurut total nilai tambah dari seluruh sektor ekonomi yang mencakup lapangan usaha Pertanian, Kehutanan, dan Perikanan; Pertambangan dan Penggalian; Industri Pengolahan; Pengadaan Listrik dan Gas; Pengadaan Air, Pengelolaan Sampah, Limbah dan Daur Ulang; Konstruksi; Perdagangan Besar dan Eceran, Reparasi Mobil dan Sepeda Motor; Transportasi dan Pergudangan; Penyediaan Akomodasi dan Makan Minum; Informasi dan Komunikasi; Jasa Keuangan dan Asuransi; Real Estat; Jasa Perusahaan; Administrasi Pemerintahan, Pertahanan dan Jaminan Sosial Wajib; Jasa

*measure value added produced by various kinds of economic activities, while the second approach is to measure final uses of the country's output. In other words, GRDP/GRDP is the sum of total value added produced by all economic industries (activities) and the way of using it.*

3. *GRDP by industry classification changes from 9 sectors to 17 industries. GRDP by industry is classified by types of economic activities such as Agriculture, Forestry and Fishing; Mining and Quarrying; Manufacturing; Electricity and Gas; Water supply, Sewerage, Waste Management and Remediation Activities; Construction; Wholesale and Retail Trade; Repair of Motor Vehicles and Motorcycles; Transportation and Storage; Accommodation and Food Service Activities; Information and Communication; Financial and Insurance Activities; Real Estate Activities; Business Activities; Public Administration; Defence and Compulsory Social Security; Education; Human Health and Social Work Activities; and Other Services Activities.*

- Pendidikan; Jasa Kesehatan dan Kegiatan Sosial; dan Jasa lainnya.
4. PDRB menurut pengeluaran mengalami perubahan klasifikasi dimana pengeluaran konsumsi Lembaga Non Profit yang Melayani Rumah Tangga (LNPR) yang sebelumnya termasuk bagian dari pengeluaran konsumsi rumah tangga menjadi komponen terpisah. Sehingga klasifikasi PDRB menurut pengeluaran dirinci menjadi 7 komponen yaitu komponen pengeluaran konsumsi rumah tangga, pengeluaran konsumsi LNPR, pengeluaran konsumsi pemerintah, pembentukan modal tetap bruto, perubahan inventori, ekspor barang dan jasa, dan impor barang dan jasa.
  5. Pengeluaran konsumsi rumah tangga mencakup berbagai pengeluaran konsumsi akhir rumah tangga atas barang dan jasa untuk memenuhi kebutuhan individu ataupun kelompok secara langsung. Pengeluaran rumah tangga di sini mencakup makanan dan minuman selain restoran; pakaian, alas kaki dan jasa perawatannya; perumahan dan perlengkapan rumah tangga; kesehatan dan pendidikan; transportasi dan komunikasi; restoran dan hotel serta lainnya.
  6. Pengeluaran Lembaga Non Profit yang Melayani Rumah Tangga (LNPR) meliputi pengeluaran LNPR yang beroperasi di
4. *GRDP by expenditure classification changes where consumption expenditure Non-profit Institutions Serving Households (NPISH) previously included as part of household consumption expenditure is taken out into separate component. So that, GRDP by type of expenditures is classified into: household consumption expenditure, NPISH consumption expenditure, government consumption expenditure, gross fixed capital formation, changes in inventories, exports of goods and services, and imports of goods and services.*
  5. *Household consumption expenditures consist of expenditures incurred by households, which are used for both individual or collective needs. Household consumptions are classified into food and beverages other than restaurants; clothing, footwear, and related maintenance services; housing and household equipment; health and education; transport and communication; restaurants and hotels; and others.*
  6. *The expenditure of Non Profit Institutions Serving Household (NPISHs) comprises the expenditure incurred by (NPISHs) operate in*

Indonesia. LNPRT merupakan lembaga formal maupun informal yang dibentuk oleh perorangan atau kelompok masyarakat dalam rangka menyediakan barang/ jasa secara gratis atau dengan harga yang tidak signifikan secara ekonomi kepada anggotanya/ rumah tangga/ kelompok masyarakat. LNPRT terlibat dalam produksi nonpasar dan tidak dikendalikan oleh pemerintah.

7. Pengeluaran Pemerintah terdiri dari Pengeluaran Konsumsi Individu dan Pengeluaran Konsumsi Kolektif. Barang dan jasa individu merupakan barang dan jasa privat, dimana ciri-ciri barang privat adalah a) *Scarcity*, yaitu ada kelangkaan/keterbatasan dalam jumlah; b) *Excludable consumption*, yaitu konsumsi suatu barang dapat dibatasi hanya pada mereka yang memenuhi persyaratan tertentu (biasanya harga); c) *Rivalrous competition*, yaitu konsumsi oleh satu konsumen akan mengurangi atau menghilangkan kesempatan pihak lain untuk melakukan hal serupa. Contoh barang dan jasa yang dihasilkan pemerintah dan tergolong sebagai barang dan jasa individu adalah jasa pelayanan kesehatan pemerintah di rumah sakit/puskesmas dan jasa pendidikan di sekolah/universitas negeri. Sedangkan barang dan jasa kolektif ekuivalen dengan

*Indonesia. NPISHs consist of either formal or non-formal established by individuals or communities in order to provide goods/free services but do not sell them at economically significant prices to their members/ household/communities. NPISHs produce non-market products and their activities are beyond the government control.*

7. *Government consumption expenditure consists of Individual Consumption Expenditure and Collective Consumption Expenditure. Individual goods and services are private goods and services, which the characteristics of private goods is a) Scarcity, that there is a scarcity/limited in number; b) Excludable consumption, the consumption of goods can be limited only to those who meet certain requirements (usually the price); c) Rivalrous competition, ie consumption by the consumer will reduce or eliminate the chance of another party to do so. Examples of goods and services produced by government and classified as goods and services of individuals is the government health services in hospitals/health centers and education services in schools/universities. Collective goods and services equivalent to public goods characterized by a) Non-rivalry, namely the use of a consumer for an item does not reduce the chance of*

barang publik yang memiliki ciri  
 a) *Non rivalry*, yaitu penggunaan satu konsumen terhadap suatu barang tidak mengurangi kesempatan konsumen lain untuk juga mengkonsumsi barang tersebut; b) *Non excludable*, yaitu apabila suatu barang publik tersedia, maka tidak ada yang dapat menghalangi siapapun untuk memperoleh manfaat dari barang tersebut atau dengan kata lain setiap orang memiliki akses ke barang tersebut. Contoh barang dan jasa yang dihasilkan pemerintah dan tergolong sebagai barang dan jasa kolektif adalah jasa pertahanan yang dilakukan TNI dan keamanan yang dilakukan kepolisian.

8. Pembentukan Modal Tetap Bruto (PMTB) mencakup pengadaan, pembuatan, dan pembelian barang modal. Barang modal dimaksud adalah barang-barang yang digunakan untuk proses produksi, tahan lama atau yang mempunyai umur pemakaian lebih dari satu tahun seperti bangunan, mesin-mesin dan alat angkutan. Termasuk pula di sini perbaikan besar (berat) yang sifatnya memperpanjang umur atau mengubah bentuk atau kapasitas barang modal tersebut. Pengeluaran barang modal untuk keperluan militer juga dicakup sebagai PMTB. Klasifikasi komponen PMTB dibagi menjadi

*another consumer to also consume goods; b) Non-excludable, i.e. when a public good available, then nothing can hinder anyone to benefit from the goods or in other words everyone has access to the goods. Examples of goods and services produced by government and classified as collective goods and services is carried military defense services and the police's security.*

8. *Gross Fixed Capital Formation (GFCF) includes procurement, manufacture, and the purchase of capital goods. Capital goods are goods which are used for the production process, durable or have a service life of more than one year such as buildings, machinery, and transportation equipment. Including here: huge improvement that are to extend the life or changing the shape or the capacity of the capital goods. Capital expenditures for military purposes are also covered as GFCF. GFCF component are classified into six sub-components: Construction; Machinery and Equipment; vehicle; Other equipment; Cultivated*

- 6 sub komponen yaitu Konstruksi; Mesin dan Peralatan; Kendaraan; Peralatan Lainnya; *Cultivated Biological Resources (CBR)* dan Produk Kekayaan Intelektual.
9. Ekspor barang dan jasa merupakan transaksi perdagangan barang dan jasa dari penduduk (residen) ke bukan penduduk (nonresiden). Impor barang dan jasa adalah transaksi perdagangan dari bukan penduduk ke penduduk. Ekspor atau impor barang terjadi pada saat terjadi perubahan hak kepemilikan barang antara penduduk dengan bukan penduduk (dengan atau tanpa perpindahan fisik barang tersebut). Pada PDRB dengan tahun dasar 2010, ekspor dan impor barang dirinci menjadi nonmigas dan migas.
  10. Produk Domestik Regional Bruto maupun agregat turunannya disajikan dalam 2 (dua) versi penilaian, yaitu atas dasar "harga berlaku" dan atas dasar "harga konstan". Disebut sebagai harga berlaku karena seluruh agregat dinilai dengan menggunakan harga pada tahun berjalan, sedangkan harga konstan penilaiannya didasarkan kepada harga satu tahun dasar tertentu, dalam publikasi ini digunakan harga tahun 2010.
  11. Laju pertumbuhan Produk Domestik Bruto diperoleh dari perhitungan PDRB atas dasar harga konstan. Diperoleh dengan *Biological Resources (CBR) and Intellectual Property Product.*
  9. *Exports of goods and services consist of transactions of goods and services from residents to non-residents. Imports of goods and services consist of transaction of goods and services from non-residents to residents. Exports and imports of goods occur when there are changes in ownership of goods between residents and non-residents (with or without physical movements of goods across frontiers). On the GRDP at 2010 basic year, exports and imports of goods specified into non oil and gas and oil and gas.*
  10. *GDRP and its aggregations are presented in two forms: at current market prices and at constant base year market prices. In presenting current market prices, all aggregates are valued at current market prices, while base year constant market prices are shown by valuing all aggregates at fixed base year prices. Year of 2010 is used as the base year in this publication.*
  11. *Growth rate of Gross Domestic Product is derived from GRDP at constant market prices. It is obtained by subtracting the value*

cara mengurangi nilai PDRB pada tahun ke-n terhadap nilai pada tahun ke n-1 (tahun sebelumnya), dibagi dengan nilai pada tahun ke n-1, dikalikan dengan 100 persen. Laju pertumbuhan menunjukkan perkembangan agregat pendapatan dari satu waktu tertentu terhadap waktu sebelumnya.

*of GRDP year n with the value of GRDP year n-1, divided by the value of GRDP year n-1 then multiplied by 100 percent. The growth rate of GRDP explains the income growth during the given period.*

<https://kedirikota.bps.go.id>



**ULASAN**

Angka PDRB atas dasar harga berlaku (ADHB) Kota Kediri tahun 2019 senilai 139.253.274,07 juta rupiah. Kategori Industri Pengolahan masih memberi sumbangan terbesar pada PDRB Kota Kediri. Sumbangan sektor tersebut pada PDRB Kota Kediri mencapai 82,04 persen. Pada peringkat kedua adalah sektor Perdagangan Besar dan Eceran; Reparasi Mobil dan Sepeda Motor dengan sumbangan 9,32 persen. Sektor Konstruksi serta Informasi dan Komunikasi menempati urutan ketiga dan sama-sama menyumbangkan andil sebesar 1,67 persen.

Sementara itu PDRB atas dasar harga konstan (ADHK) tahun 2010 digunakan untuk menggambarkan perkembangan PDRB dan komponennya. Berdasarkan angka PDRB ADHK pertumbuhan PDRB Kota Kediri tahun 2019 adalah 5,47 persen dari tahun sebelumnya. Pertumbuhan PDRB tertinggi sebesar 7,24 persen adalah pada sektor Informasi dan Komunikasi.

**DESCRIPTION**

*GDRP based on current price of Kediri Municipality in 2019 is about 139,253,274.07 million rupiahs. The manufacturing sector still has the most share on GDRP in Kediri City, i.e 82.04 percent. The second rank was the bussiness field of wholesale and retail trade, repair of motor vehicles and motorcycles with a contribution of 9.32 percent. Construction sector and Information and telecommunication sector were the third rank with the same contribution of 1.67 percent.*

*GDRP based on constant price based on the year 2010 was used for capturing the growth of GDRP and the components. GDRP based on constant price, the GRDP growth rate in 2019 was 5.47 percent than the year before. The highest growth was 7.24 percent on Information and Communication sector.*

**Tabel**  
**Table** 12.1

**Produk Domestik Regional Bruto Atas Dasar Harga Berlaku Menurut Lapangan Usaha (miliar rupiah) di Kota Kediri, 2015–2019**  
**Gross Domestic Regional Bruto at Current Market Prices by Industry (billion rupiahs) in Kediri Municipality, 2015–2019**

Lapangan Usaha/Industry		2015	2016	2017
(1)		(2)	(3)	(4)
A	Pertanian, Kehutanan, dan Perikanan <i>Agriculture, Forestry, and Fishing</i>	272,15	288,66	297,76
B	Pertambangan dan Penggalian/ <i>Mining and Quarrying</i>	0,04	0,04	0,04
C	Industri Pengolahan/ <i>Manufacturing</i>	78 253,05	86 758,99	93 995,90
D	Pengadaan Listrik dan Gas/ <i>Electricity and Gas</i>	7,92	8,53	9,92
E	Pengadaan Air; Pengelolaan Sampah, Limbah, dan Daur Ulang/ <i>Water Supply; Sewerage, Waste Management, and Remediation Activities</i>	18,51	20,13	21,55
F	Konstruksi/ <i>Construction</i>	1 781,35	1 974,79	2 148,17
G	Perdagangan Besar dan Eceran; Reparasi Mobil dan Sepeda Motor/ <i>Wholesale and Retail Trade; Repair of Motor Vehicles and Motorcycles</i>	8 783,15	9 865,92	10 994,46
H	Transportasi dan Pergudangan/ <i>Transportation and Storage</i>	392,52	435,38	494,96
I	Penyediaan Akomodasi dan Makan Minum <i>Accommodation and Food Service Activities</i>	1 433,06	1 642,01	1 836,67
J	Informasi dan Komunikasi/ <i>Information and Communication</i>	1 855,19	2 057,20	2 181,37
K	Jasa Keuangan dan Asuransi/ <i>Financial and Insurance Activities</i>	913,86	1 004,57	1 095,33
L	Real Estat/ <i>Real Estate Activities</i>	400,66	437,03	477,72
M,N	Jasa Perusahaan/ <i>Business Activities</i>	182,78	204,11	238,36
O	Administrasi Pemerintahan, Pertahanan, dan Jaminan Sosial Wajib/ <i>Public Administration and Defence; Compulsory Social Security</i>	339,36	368,55	401,67
P	Jasa Pendidikan/ <i>Education</i>	752,99	813,27	882,31
Q	Jasa Kesehatan dan Kegiatan Sosial <i>Human Health and Social Work Activities</i>	156,55	171,33	194,02
R,S,T,U	Jasa Lainnya/ <i>Other Services Activities</i>	322,10	345,93	380,00
<b>Produk Domestik Regional Bruto</b> <b>Gross Regional Domestic Product</b>		<b>95 865,24</b>	<b>106 396,45</b>	<b>115 650,22</b>

Lanjutan Tabel/Continued Table 12.1

Lapangan Usaha/Industry		2018 *	2019 **
	(1)	(5)	(6)
A	Pertanian, Kehutanan, dan Perikanan <i>Agriculture, Forestry, and Fishing</i>	304,29	305,95
B	Pertambangan dan Penggalian/ <i>Mining and Quarrying</i>	0,04	0,04
C	Industri Pengolahan/ <i>Manufacturing</i>	104 129,79	114 237,07
D	Pengadaan Listrik dan Gas/ <i>Electricity and Gas</i>	10,71	11,25
E	Pengadaan Air; Pengelolaan Sampah, Limbah, dan Daur Ulang/ <i>Water Supply; Sewerage, Waste Management, and Remediation Activities</i>	22,93	23,43
F	Konstruksi/ <i>Construction</i>	2 261,91	2 328,79
G	Perdagangan Besar dan Eceran; Reparasi Mobil dan Sepeda Motor/ <i>Wholesale and Retail Trade; Repair of Motor Vehicles and Motorcycles</i>	12 193,86	12 977,11
H	Transportasi dan Pergudangan/ <i>Transportation and Storage</i>	550,15	591,36
I	Penyediaan Akomodasi dan Makan Minum <i>Accommodation and Food Service Activities</i>	1 974,71	2 157,00
J	Informasi dan Komunikasi/ <i>Information and Communication</i>	2 277,51	2 325,48
K	Jasa Keuangan dan Asuransi/ <i>Financial and Insurance Activities</i>	1 194,31	1 274,57
L	Real Estat/ <i>Real Estate Activities</i>	512,41	541,30
M,N	Jasa Perusahaan/ <i>Business Activities</i>	262,25	276,96
O	Administrasi Pemerintahan, Pertahanan, dan Jaminan Sosial Wajib/ <i>Public Administration and Defence; Compulsory Social Security</i>	452,13	506,41
P	Jasa Pendidikan/ <i>Education</i>	954,22	1 030,04
Q	Jasa Kesehatan dan Kegiatan Sosial <i>Human Health and Social Work Activities</i>	214,05	231,61
R,S,T,U	Jasa Lainnya/ <i>Other Services Activities</i>	406,73	434,89
<b>Produk Domestik Regional Bruto Gross Regional Domestic Product</b>		<b>127 722,02</b>	<b>139 253,27</b>

Sumber/Source: Badan Pusat Statistik Kota Kediri/BPS - Statistics of Kediri Municipality

**Tabel**  
**Table** 12.2

**Produk Domestik Regional Bruto Atas Dasar Harga Konstan 2010 Menurut Lapangan Usaha (miliar rupiah) di Kota Kediri, 2015–2019**  
**Gross Domestic Regional Bruto at 2010 Constant Market Prices by Industry (billion rupiahs) in Kediri Municipality, 2015–2019**

Lapangan Usaha/Industry		2015	2016	2017
(1)		(2)	(3)	(4)
A	Pertanian, Kehutanan, dan Perikanan <i>Agriculture, Forestry, and Fishing</i>	185,65	189,21	189,83
B	Pertambangan dan Penggalian/ <i>Mining and Quarrying</i>	0,03	0,03	0,03
C	Industri Pengolahan/ <i>Manufacturing</i>	58 453,64	61 617,40	64 518,54
D	Pengadaan Listrik dan Gas/ <i>Electricity and Gas</i>	7,89	8,02	8,21
E	Pengadaan Air; Pengelolaan Sampah, Limbah, dan Daur Ulang/ <i>Water Supply; Sewerage, Waste Management, and Remediation Activities</i>	15,92	16,48	17,06
F	Konstruksi/ <i>Construction</i>	1 330,18	1 383,47	1 427,47
G	Perdagangan Besar dan Eceran; Reparasi Mobil dan Sepeda Motor/ <i>Wholesale and Retail Trade; Repair of Motor Vehicles and Motorcycles</i>	7 296,29	7 737,11	8 416,75
H	Transportasi dan Pergudangan/ <i>Transportation and Storage</i>	304,40	323,03	347,53
I	Penyediaan Akomodasi dan Makan Minum <i>Accommodation and Food Service Activities</i>	1 100,36	1 187,68	1 285,96
J	Informasi dan Komunikasi/ <i>Information and Communication</i>	1 818,75	1 962,77	2 037,20
K	Jasa Keuangan dan Asuransi/ <i>Financial and Insurance Activities</i>	687,06	720,85	752,32
L	Real Estat/ <i>Real Estate Activities</i>	349,18	369,72	391,71
M,N	Jasa Perusahaan/ <i>Business Activities</i>	148,54	158,14	168,43
O	Administrasi Pemerintahan, Pertahanan, dan Jaminan Sosial Wajib/ <i>Public Administration and Defence; Compulsory Social Security</i>	274,09	282,09	290,46
P	Jasa Pendidikan/ <i>Education</i>	575,40	611,56	650,63
Q	Jasa Kesehatan dan Kegiatan Sosial <i>Human Health and Social Work Activities</i>	131,11	140,16	149,90
R,S,T,U	Jasa Lainnya/ <i>Other Services Activities</i>	267,02	280,64	294,12
<b>Produk Domestik Regional Bruto</b> <b>Gross Regional Domestic Product</b>		<b>72 945,53</b>	<b>76 988,36</b>	<b>80 946,16</b>

Lanjutan Tabel/Continued Table 12.2

Lapangan Usaha/Industry		2018 *	2019 **
	(1)	(5)	(6)
A	Pertanian, Kehutanan, dan Perikanan <i>Agriculture, Forestry, and Fishing</i>	192,93	191,90
B	Pertambangan dan Penggalian/ <i>Mining and Quarrying</i>	0,03	0,03
C	Industri Pengolahan/ <i>Manufacturing</i>	67 989,72	71 862,10
D	Pengadaan Listrik dan Gas/ <i>Electricity and Gas</i>	8,46	8,70
E	Pengadaan Air; Pengelolaan Sampah, Limbah, dan Daur Ulang/ <i>Water Supply; Sewerage, Waste Management, and Remediation Activities</i>	17,69	18,12
F	Konstruksi/ <i>Construction</i>	1 495,41	1 554,94
G	Perdagangan Besar dan Eceran; Reparasi Mobil dan Sepeda Motor/ <i>Wholesale and Retail Trade; Repair of Motor Vehicles and Motorcycles</i>	8 954,33	9 368,19
H	Transportasi dan Pergudangan/ <i>Transportation and Storage</i>	376,64	397,33
I	Penyediaan Akomodasi dan Makan Minum <i>Accommodation and Food Service Activities</i>	1 347,39	1 444,98
J	Informasi dan Komunikasi/ <i>Information and Communication</i>	2 116,92	2 160,08
K	Jasa Keuangan dan Asuransi/ <i>Financial and Insurance Activities</i>	795,74	841,50
L	Real Estat/ <i>Real Estate Activities</i>	402,51	420,15
M,N	Jasa Perusahaan/ <i>Business Activities</i>	177,83	185,48
O	Administrasi Pemerintahan, Pertahanan, dan Jaminan Sosial Wajib/ <i>Public Administration and Defence; Compulsory Social Security</i>	308,09	326,06
P	Jasa Pendidikan/ <i>Education</i>	691,66	736,22
Q	Jasa Kesehatan dan Kegiatan Sosial <i>Human Health and Social Work Activities</i>	160,38	169,95
R,S,T,U	Jasa Lainnya/ <i>Other Services Activities</i>	305,50	322,95
<b>Produk Domestik Regional Bruto Gross Regional Domestic Product</b>		<b>85 341,23</b>	<b>90 008,68</b>

Sumber/Source: Badan Pusat Statistik Kota Kediri/BPS - Statistics of Kediri Municipality

**Tabel**  
**Table** 12.3

**Distribusi Persentase Produk Domestik Regional Bruto Atas Dasar Harga Berlaku Menurut Lapangan Usaha di Kota Kediri, 2015–2019**  
**Percentage Distribution of Gross Domestic Regional Bruto at Current Market Prices by Industry in Kediri Municipality, 2015–2019**

Lapangan Usaha/Industry		2015	2016	2017
(1)		(2)	(3)	(4)
A	Pertanian, Kehutanan, dan Perikanan <i>Agriculture, Forestry, and Fishing</i>	0,28	0,27	0,26
B	Pertambangan dan Penggalian/ <i>Mining and Quarrying</i>	0,00	0,00	0,00
C	Industri Pengolahan/ <i>Manufacturing</i>	81,63	81,54	81,28
D	Pengadaan Listrik dan Gas/ <i>Electricity and Gas</i>	0,01	0,01	0,01
E	Pengadaan Air; Pengelolaan Sampah, Limbah, dan Daur Ulang/ <i>Water Supply; Sewerage, Waste Management, and Remediation Activities</i>	0,02	0,02	0,02
F	Konstruksi/ <i>Construction</i>	1,86	1,86	1,86
G	Perdagangan Besar dan Eceran; Reparasi Mobil dan Sepeda Motor/ <i>Wholesale and Retail Trade; Repair of Motor Vehicles and Motorcycles</i>	9,16	9,27	9,51
H	Transportasi dan Pergudangan/ <i>Transportation and Storage</i>	0,41	0,41	0,43
I	Penyediaan Akomodasi dan Makan Minum <i>Accommodation and Food Service Activities</i>	1,49	1,54	1,59
J	Informasi dan Komunikasi/ <i>Information and Communication</i>	1,94	1,93	1,89
K	Jasa Keuangan dan Asuransi/ <i>Financial and Insurance Activities</i>	0,95	0,94	0,95
L	Real Estat/ <i>Real Estate Activities</i>	0,42	0,41	0,41
M,N	Jasa Perusahaan/ <i>Business Activities</i>	0,19	0,19	0,21
O	Administrasi Pemerintahan, Pertahanan, dan Jaminan Sosial Wajib/ <i>Public Administration and Defence; Compulsory Social Security</i>	0,35	0,35	0,35
P	Jasa Pendidikan/ <i>Education</i>	0,79	0,76	0,76
Q	Jasa Kesehatan dan Kegiatan Sosial <i>Human Health and Social Work Activities</i>	0,16	0,16	0,17
R,S,T,U	Jasa Lainnya/ <i>Other Services Activities</i>	0,34	0,33	0,33
<b>Produk Domestik Regional Bruto Gross Regional Domestic Product</b>		<b>100,00</b>	<b>100,00</b>	<b>100,00</b>

Lanjutan Tabel/Continued Table 12.3

Lapangan Usaha/Industry		2018 *	2019 **
	(1)	(5)	(6)
A	Pertanian, Kehutanan, dan Perikanan <i>Agriculture, Forestry, and Fishing</i>	0,24	0,22
B	Pertambangan dan Penggalian/ <i>Mining and Quarrying</i>	0,00	0,00
C	Industri Pengolahan/ <i>Manufacturing</i>	81,53	82,04
D	Pengadaan Listrik dan Gas/ <i>Electricity and Gas</i>	0,01	0,01
E	Pengadaan Air; Pengelolaan Sampah, Limbah, dan Daur Ulang/ <i>Water Supply; Sewerage, Waste Management, and Remediation Activities</i>	0,02	0,02
F	Konstruksi/ <i>Construction</i>	1,77	1,67
G	Perdagangan Besar dan Eceran; Reparasi Mobil dan Sepeda Motor/ <i>Wholesale and Retail Trade; Repair of Motor Vehicles and Motorcycles</i>	9,55	9,32
H	Transportasi dan Pergudangan/ <i>Transportation and Storage</i>	0,43	0,42
I	Penyediaan Akomodasi dan Makan Minum <i>Accommodation and Food Service Activities</i>	1,55	1,55
J	Informasi dan Komunikasi/ <i>Information and Communication</i>	1,78	1,67
K	Jasa Keuangan dan Asuransi/ <i>Financial and Insurance Activities</i>	0,94	0,92
L	Real Estat/ <i>Real Estate Activities</i>	0,40	0,39
M,N	Jasa Perusahaan/ <i>Business Activities</i>	0,21	0,20
O	Administrasi Pemerintahan, Pertahanan, dan Jaminan Sosial Wajib/ <i>Public Administration and Defence; Compulsory Social Security</i>	0,35	0,36
P	Jasa Pendidikan/ <i>Education</i>	0,75	0,74
Q	Jasa Kesehatan dan Kegiatan Sosial <i>Human Health and Social Work Activities</i>	0,17	0,17
R,S,T,U	Jasa Lainnya/ <i>Other Services Activities</i>	0,32	0,31
<b>Produk Domestik Regional Bruto Gross Regional Domestic Product</b>		<b>100,00</b>	<b>100,00</b>

Sumber/Source: Badan Pusat Statistik Kota Kediri/BPS - Statistics of Kediri Municipality

**Tabel**  
**Table** 12.4

**Laju Pertumbuhan Produk Domestik Regional Bruto Atas Dasar Harga Konstan Menurut Lapangan Usaha (persen) di Kota Kediri, 2015–2019**  
**Growth Rate of Gross Domestic Regional Bruto at 2010 Constant Market Prices by Industry (percent) in Kediri Municipality, 2015–2019**

	Lapangan Usaha/Industry	2015	2016	2017
	(1)	(2)	(3)	(4)
A	Pertanian, Kehutanan, dan Perikanan <i>Agriculture, Forestry, and Fishing</i>	2,53	1,91	0,33
B	Pertambangan dan Penggalian/ <i>Mining and Quarrying</i>	-0,98	-0,96	-0,96
C	Industri Pengolahan/ <i>Manufacturing</i>	5,39	5,41	4,71
D	Pengadaan Listrik dan Gas/ <i>Electricity and Gas</i>	0,67	1,66	2,36
E	Pengadaan Air; Pengelolaan Sampah, Limbah, dan Daur Ulang/ <i>Water Supply; Sewerage, Waste Management, and Remediation Activities</i>	3,43	3,53	3,53
F	Konstruksi/ <i>Construction</i>	2,81	4,01	3,18
G	Perdagangan Besar dan Eceran; Reparasi Mobil dan Sepeda Motor/ <i>Wholesale and Retail Trade; Repair of Motor Vehicles and Motorcycles</i>	4,95	6,04	8,78
H	Transportasi dan Pergudangan/ <i>Transportation and Storage</i>	5,47	6,12	7,59
I	Penyediaan Akomodasi dan Makan Minum <i>Accommodation and Food Service Activities</i>	7,34	7,94	8,28
J	Informasi dan Komunikasi/ <i>Information and Communication</i>	7,22	7,92	3,79
K	Jasa Keuangan dan Asuransi/ <i>Financial and Insurance Activities</i>	4,82	4,92	4,37
L	Real Estat/ <i>Real Estate Activities</i>	5,28	5,88	5,95
M,N	Jasa Perusahaan/ <i>Business Activities</i>	6,56	6,46	6,51
O	Administrasi Pemerintahan, Pertahanan, dan Jaminan Sosial Wajib/ <i>Public Administration and Defence; Compulsory Social Security</i>	3,42	2,92	2,97
P	Jasa Pendidikan/ <i>Education</i>	6,78	6,28	6,39
Q	Jasa Kesehatan dan Kegiatan Sosial <i>Human Health and Social Work Activities</i>	7,36	6,91	6,94
R,S,T,U	Jasa Lainnya/ <i>Other Services Activities</i>	5,20	5,10	4,80
	<b>Produk Domestik Regional Bruto</b> <b>Gross Regional Domestic Product</b>	<b>5,36</b>	<b>5,54</b>	<b>5,14</b>



Lanjutan Tabel/Continued Table 12.4

Lapangan Usaha/Industry		2018 <sup>x</sup>	2019 <sup>xx</sup>
(1)	(5)	(6)	
A	Pertanian, Kehutanan, dan Perikanan <i>Agriculture, Forestry, and Fishing</i>	1,63	-0,53
B	Pertambangan dan Penggalian/ <i>Mining and Quarrying</i>	-0,98	-0,87
C	Industri Pengolahan/ <i>Manufacturing</i>	5,38	5,70
D	Pengadaan Listrik dan Gas/ <i>Electricity and Gas</i>	3,11	2,74
E	Pengadaan Air; Pengelolaan Sampah, Limbah, dan Daur Ulang/ <i>Water Supply; Sewerage, Waste Management, and Remediation Activities</i>	3,66	2,46
F	Konstruksi/ <i>Construction</i>	4,76	3,98
G	Perdagangan Besar dan Eceran; Reparasi Mobil dan Sepeda Motor/ <i>Wholesale and Retail Trade; Repair of Motor Vehicles and Motorcycles</i>	6,39	4,62
H	Transportasi dan Pergudangan/ <i>Transportation and Storage</i>	8,37	5,50
I	Penyediaan Akomodasi dan Makan Minum <i>Accommodation and Food Service Activities</i>	4,78	7,24
J	Informasi dan Komunikasi/ <i>Information and Communication</i>	3,91	2,04
K	Jasa Keuangan dan Asuransi/ <i>Financial and Insurance Activities</i>	5,77	5,75
L	Real Estat/ <i>Real Estate Activities</i>	2,76	4,38
M,N	Jasa Perusahaan/ <i>Business Activities</i>	5,58	4,30
O	Administrasi Pemerintahan, Pertahanan, dan Jaminan Sosial Wajib/ <i>Public Administration and Defence; Compulsory Social Security</i>	6,07	5,83
P	Jasa Pendidikan/ <i>Education</i>	6,31	6,44
Q	Jasa Kesehatan dan Kegiatan Sosial <i>Human Health and Social Work Activities</i>	6,99	5,97
R,S,T,U	Jasa Lainnya/ <i>Other Services Activities</i>	3,87	5,71
<b>Produk Domestik Regional Bruto Gross Regional Domestic Product</b>		<b>5,43</b>	<b>5,47</b>

Sumber/Source: Badan Pusat Statistik Kota Kediri/BPS - Statistics of Kediri Municipality

**Tabel**  
**Table** 12.5

**Produk Domestik Regional Bruto Atas Dasar Harga Berlaku Menurut Jenis Pengeluaran (miliar rupiah) di Kota Kediri, 2015–2019**  
**Gross Regional Domestic Product at Current Market Prices by Type of Expenditure (billion rupiahs) in Kediri Municipality, 2015–2019**

Jenis Pengeluaran <i>Type of Expenditure</i>	2015	2016	2017	2018 <sup>x</sup>	2019 <sup>xx</sup>
(1)	(2)	(3)	(4)	(5)	(6)
Pengeluaran Konsumsi Rumah Tangga <i>Household Consumption Expenditure</i>	16 509,10	17 996,91	19 270,39	20 786,20	22 223,86
Pengeluaran Konsumsi LNPRT <i>NPISH Consumption Expenditure</i>	192,18	211,51	226,65	247,03	267,16
Pengeluaran Konsumsi Pemerintah <i>Government Consumption Expenditure</i>	1 437,10	1 388,66	1 511,68	1 656,78	1 824,58
Pembentukan Modal Tetap Bruto <i>Gross Fixed Capital Formation</i>	16 899,88	18 497,60	20 084,19	21 758,90	23 025,56
Perubahan Inventori <i>Changes in Inventories</i>	4 540,34	2 873,46	2 971,68	3 231,30	3 330,33
Net Ekspor Barang dan Jasa <i>Net Exports of Goods and Services</i>	56 286,64	65 428,31	71 585,64	80 041,80	88 581,78
<b>Produk Domestik Regional Bruto <i>Gross Regional Domestic Product</i></b>	<b>95 865,24</b>	<b>106 396,45</b>	<b>115 650,22</b>	<b>127 722,02</b>	<b>139 253,27</b>

Sumber/Source: Badan Pusat Statistik Kota Kediri/BPS - Statistics of Kediri Municipality

**Tabel**  
**Table** 12.6

**Produk Domestik Regional Bruto Atas Dasar Harga Konstan 2010 Menurut Pengeluaran (miliar rupiah) di Kota Kediri, 2015–2019**  
**Gross Domestic Regional Bruto at 2010 Constant Market Prices by Type of Expenditure (billion rupiahs) in Kediri Municipality, 2015–2019**

Jenis Pengeluaran Type of Expenditure	2015	2016	2017	2018 <sup>x</sup>	2019 <sup>xx</sup>
(1)	(2)	(3)	(4)	(5)	(6)
Pengeluaran Konsumsi Rumah Tangga Household Consumption Expenditure	13 174,83	13 773,56	14 377,46	14 958,23	15 581,85
Pengeluaran Konsumsi LNPRT NPISH Consumption Expenditure	131,22	138,63	141,89	149,48	157,07
Pengeluaran Konsumsi Pemerintah Government Consumption Expenditure	1 062,86	974,01	1 008,87	1 055,08	1 115,81
Pembentukan Modal Tetap Bruto Gross Fixed Capital Formation	13 830,23	14 498,57	15 133,20	15 946,53	16 599,74
Perubahan Inventori Changes in Inventories	2 524,16	1 487,23	1 509,79	1 542,26	1 558,44
Net Ekspor Barang dan Jasa Net Exports of Goods and Services	42 222,24	46 116,37	48 774,95	51 689,66	54 995,78
<b>Produk Domestik Regional Bruto Gross Regional Domestic Product</b>	<b>72 945,53</b>	<b>76 988,36</b>	<b>80 946,16</b>	<b>85 341,23</b>	<b>90 008,68</b>

Sumber/Source: Badan Pusat Statistik Kota Kediri/BPS - Statistics of Kediri Municipality

# 13

## PERBANDINGAN ANTAR KABUPATEN/KOTA REGENCY/MUNICIPAL COMPARISON



Peringkat IPM Kabupaten/Kota di Jawa Timur  
HDI Ranking of Regency/Municipal at Jawa Timur

1	Kota SURABAYA Municipality	82,22
2	Kota MALANG Municipality	81,32
3	Kota MADIUN Municipality	80,88
-----		
6	Kota KEDIRI Municipality	78,08



**ULASAN**

Kota Kediri di antara kabupaten di sekelilingnya merupakan wilayah administrasi yang relatif sempit dengan jumlah penduduk yang relatif kecil pula. Berdasarkan hasil proyeksi penduduk hasil Sensus Penduduk 2010, perkiraan jumlah penduduk pertengahan tahun 2019 Kota Kediri adalah 287.409 jiwa.

Beberapa grafik indikator kesejahteraan Kota Kediri, terus mengalami upaya peningkatan dalam beberapa tahun terakhir. Laju pertumbuhan PDRB Kota Kediri tahun 2019 menunjukkan angka 5,47 poin, berada pada laju pertumbuhan rata-rata kabupaten/kota di Jawa Timur. Sedangkan untuk angka IPM Kota Kediri tahun 2019 relatif jauh lebih tinggi dibandingkan kabupaten di sekitarnya, yaitu 78,08 sedangkan pada kabupaten lain berada pada kisaran 70 – 78 poin. Meskipun pada tahun 2019 ini angka IPM Kota Kediri berada di bawah Kota Blitar (78,56).

Jumlah penduduk miskin Kota Kediri dibandingkan dengan kabupaten/kota di Jawa Timur pada tahun 2019 menempati urutan ke-32 yaitu 20,54 ribu penduduk, dengan jumlah penduduk miskin tertinggi adalah Kabupaten Malang yaitu mencapai 246,60 ribu penduduk. Sedangkan jumlah penduduk miskin terendah di Jawa Timur yaitu Kota Mojokerto, dengan angka mencapai 6,63 ribu penduduk.

**DESCRIPTION**

*Kediri Municipality between the regencies around, were a region with relatively small area and had relatively small population as well. Based on the population projection from the Population Census in 2010, the population of residents mid year 2019 of Kediri Municipality about 287,409.*

*Some charts of welfare indicators of Kediri Municipality continue to experience improvement efforts in recent years. The rate of growth of gross regional domestic product of Kediri Municipality in 2019 showed 5.47 point, it was at the average growth rate of regencies/municipal in East Java. While the human development index of Kediri Municipality in 2019 were relatively much higher than surrounding regions, namely 78.08 point, while the other region had about 70 – 78 points. Although in 2019 this index is below that of Blitar Municipality (78.56).*

*In 2019 the number of poor population in Kediri Municipality was compared other regencies/municipal in East Java was ranked 32nd, i.e. 20.54 thousand inhabitants, with the highest number of poor population being Malang Regency, reached 246.60 thousand inhabitants. While the lowest number of poor population in East Java is Mojokerto Municipality, with a figure of 6.63 thousand inhabitants.*



**Tabel**  
**Table** 13.1**Jumlah Penduduk Beberapa Kabupaten/Kota di Provinsi  
Jawa Timur (ribu), 2015–2019**  
*Population of Selected Regency/Municipality in Jawa Timur  
(thousand), 2015–2019*

<b>Kabupaten/Kota Regency/Municipality</b>	<b>2015</b>	<b>2016</b>	<b>2017</b>	<b>2018</b>	<b>2019</b>
(1)	(2)	(3)	(4)	(5)	(6)
Kabupaten Nganjuk	1 041,72	1 045,38	1 048,80	1 051,90	1 054,61
Kabupaten Tulungagung	1 021,19	1 026,10	1 030,79	1 035,29	1 039,28
Kabupaten Blitar	1 145,40	1 149,71	1 153,80	1 157,50	1 160,68
Kabupaten Kediri	1 546,88	1 554,39	1 561,39	1 568,11	1 574,27
Kota Kediri	280,00	281,98	284,00	285,58	287,41
Kota Blitar	137,91	139,12	140,00	140,97	141,88
<b>Jawa Timur</b>	<b>38 847,56</b>	<b>39 075,15</b>	<b>39 292,97</b>	<b>39 500,85</b>	<b>39 698,63</b>

Sumber/Source: BPS Provinsi Jawa Timur/BPS-Statistics of Jawa Timur Province



**Tabel**  
**Table** 13.2

**Laju Pertumbuhan Produk Domestik Regional Bruto Atas Dasar Harga Konstan 2010 Beberapa Kabupaten/Kota di Provinsi Jawa Timur (persen), 2015–2019**  
**Rate of Growth of Gross Regional Domestic Products at Constant 2010 Prices of Selected Regency/Municipality in Jawa Timur Province (percent), 2015–2019**

<b>Kabupaten/Kota Regency/Municipality</b>	<b>2015</b>	<b>2016</b>	<b>2017</b>	<b>2018</b>	<b>2019</b>
(1)	(2)	(3)	(4)	(5)	(6)
Kabupaten Nganjuk	5,18	5,29	5,26	5,39	5,36
Kabupaten Tulungagung	4,99	5,02	5,08	5,21	5,32
Kabupaten Blitar	5,06	5,08	5,07	5,10	5,12
Kabupaten Kediri	4,88	5,02	4,90	5,08	5,07
Kota Kediri	5,36	5,54	5,14	5,43	5,47
Kota Blitar	5,68	5,76	5,78	5,83	5,84
<b>Jawa Timur</b>	<b>5,44</b>	<b>5,57</b>	<b>5,46</b>	<b>5,50</b>	<b>5,52</b>

Sumber/Source: BPS Provinsi Jawa Timur/BPS-Statistics of Jawa Timur Province

**Tabel**  
**Table** 13.3**Jumlah Penduduk Miskin Beberapa Kabupaten/Kota di  
Provinsi Jawa Timur (ribu), 2015–2019**  
**Number of Poor Population of Some Regency/Municipality  
in Jawa Timur Province (thousand), 2015–2019**

<b>Kabupaten/Kota Regency/Municipality</b>	<b>2015</b>	<b>2016</b>	<b>2017</b>	<b>2018</b>	<b>2019</b>
(1)	(2)	(3)	(4)	(5)	(6)
Kabupaten Nganjuk	125,52	127,90	132,04	127,28	118,51
Kabupaten Tulungagung	82,80	84,35	87,37	75,23	70,01
Kabupaten Blitar	112,93	113,51	114,12	112,40	103,75
Kabupaten Kediri	191,08	197,43	199,38	177,20	163,95
Kota Kediri	24,07	23,64	23,77	21,90	20,54
Kota Blitar	11,22	9,97	10,04	10,47	10,10
<b>Jawa Timur</b>	<b>4 617,01</b>	<b>4 703,30</b>	<b>4 789,12</b>	<b>4 332,59</b>	<b>4 112,25</b>

Sumber/Source: BPS Provinsi Jawa Timur/BPS-Statistics of Jawa Timur Province

**Tabel** 13.4 **Indeks Pembangunan Manusia Beberapa Kabupaten/Kota di Provinsi Jawa Timur, 2015–2019**  
**Table** 13.4 **Human Development Index of Selected Regency/ Municipality in Jawa Timur Province, 2015–2019**

Kabupaten/Kota Regency/Municipality	2015	2016	2017	2018	2019
(1)	(2)	(3)	(4)	(5)	(6)
Kabupaten Nganjuk	69,90	70,50	70,69	71,23	71,71
Kabupaten Tulungagung	70,07	70,82	71,24	71,99	72,62
Kabupaten Blitar	68,13	68,88	69,33	69,93	70,57
Kabupaten Kediri	68,91	69,87	70,47	71,07	71,85
Kota Kediri	75,67	76,33	77,13	77,58	78,08
Kota Blitar	76,00	76,71	77,10	77,58	78,56
<b>Jawa Timur</b>	<b>68,95</b>	<b>69,74</b>	<b>70,27</b>	<b>70,77</b>	<b>71,50</b>

Sumber/Source: BPS Provinsi Jawa Timur/BPS-Statistics of Jawa Timur Province





Sensus  
Penduduk  
2020

#MencatatIndonesia

# DATA

## MENCERDASKAN BANGSA

— *Enlighten The Nation* —



**BADAN PUSAT STATISTIK  
KOTA KEDIRI  
BPS-STATISTICS OF KEDIRI MUNICIPALITY**

Jl. Penanggungan No 14 Kediri  
Telp./Fax.: (0354) 773238

Homepage: <http://kedirikota.bps.go.id>, E-mail: [bps3571@bps.go.id](mailto:bps3571@bps.go.id)

ISSN 0215-5958



0215-5958