



KECAMATAN TEGALREJO DALAM ANGKA

Tegalrejo Subdistrict in Figures

2019

<https://magelangke>



**BADAN PUSAT STATISTIK
KABUPATEN MAGELANG**

BPS-Statistics of Magelang Regency



KECAMATAN TEGALREJO DALAM ANGKA

Tegalrejo Subdistrict in Figures

2019

<https://imgelap...>

Kecamatan Tegalrejo Dalam Angka
Tegalrejo Subdistrict in Figures
2019

ISSN: 2442-5672

No. Publikasi/*Publication Number*: 33080.1926

Katalog/*Catalog*: 1102001.3308180

Ukuran Buku/*Book Size*: 14,8 cm x 21 cm

Jumlah Halaman/*Number of Pages*: xii + 64 halaman /pages

Naskah/*Manuscript*:

Badan Pusat Statistik Kabupaten Magelang

BPS-Statistics of Magelang Regency

Penyunting oleh/*Editor by*:

Badan Pusat Statistik Kabupaten Magelang

BPS-Statistics of Magelang Regency

Gambar Kover oleh/*Cover Designed by*:

Badan Pusat Statistik Kabupaten Magelang

BPS-Statistics of Magelang Regency

Ilustrasi Kover/*Cover Illustration*:

Pasar Tegalrejo / *Tegalrejo Market*

Diterbitkan oleh/*Published by*:

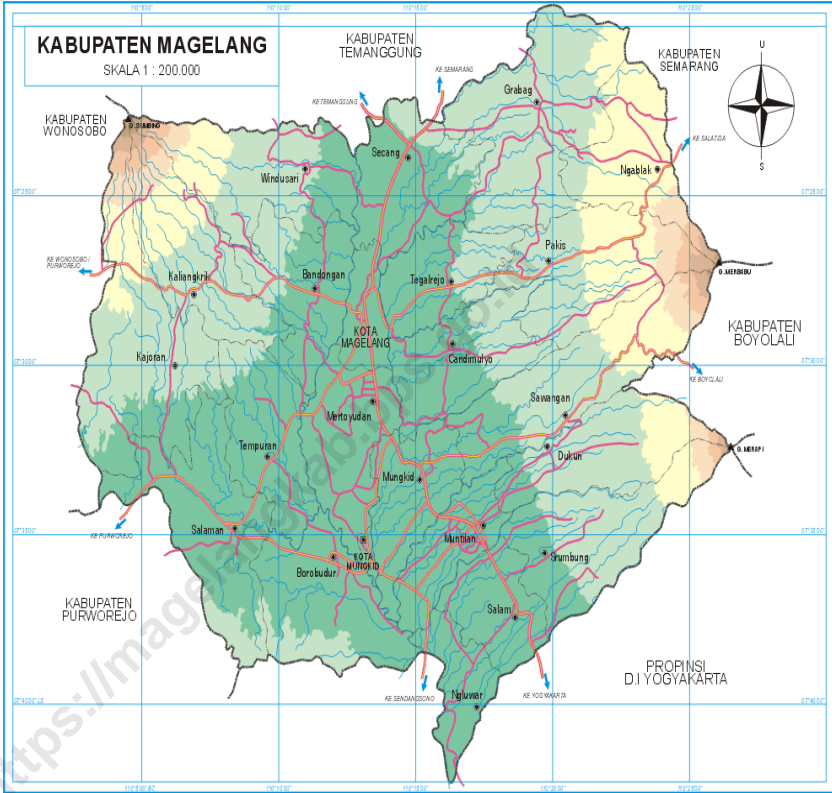
© BPS Kabupaten Magelang/*BPS-Statistics of Magelang Regency*

Dicetak oleh/*Printed by*:

TM Percetakan

Dilarang mengumumkan, mendistribusikan, mengomunikasikan, dan/atau menggandakan sebagian atau seluruh isi buku ini untuk tujuan komersial tanpa izin tertulis dari Badan Pusat Statistik. *Prohibited to announce, distribute, communicate, and/or copy part or all of this book for commercial purpose without permission from BPS-Statistics Indonesia.*

Peta kabupaten Magelang Map of Magelang Regency





KATA PENGANTAR

Publikasi Kecamatan Tegalrejo Dalam Angka merupakan seri publikasi tahunan yang diterbitkan oleh Badan Pusat Statistik Kabupaten Magelang yang menyajikan beragam jenis data, yang dihimpun dari berbagai sumber baik dari internal BPS maupun dari Dinas/Instansi/Lembaga yang ada di tingkat kecamatan. Data yang disajikan dalam buku ini antara lain memuat gambaran umum tentang keadaan geografi, kependudukan, dan kondisi sosial ekonomi Kecamatan Tegalrejo.

Data yang disajikan dalam Buku Kecamatan Tegalrejo Dalam Angka 2019 sebagian besar data dan informasi tahun 2018 dengan format dan cakupan yang hampir sama dengan publikasi tahun sebelumnya. Namun demikian, ada beberapa data yang mengalami perubahan baik berupa penambahan maupun pengurangan dengan tetap menjaga keterbandingan dengan tahun-tahun sebelumnya.

Meskipun publikasi ini sudah dipersiapkan dengan sebaik-baiknya, dimungkinkan masih adanya kekurangan. Oleh karena itu, kritik dan saran yang konstruktif berbagai pihak kami harapkan untuk penyempurnaan penerbitan mendatang.

Kepada Koordinator Statistik Kecamatan Tegalrejo yang telah menyusun naskah, serta semua pihak yang telah memberikan kontribusi terhadap terwujudnya publikasi ini, kami sampaikan terima kasih atas kerja sama dan bantuannya. Semoga publikasi ini mampu memenuhi sebagian dari besarnya tuntutan kebutuhan data statistik, baik oleh dinas/instansi pemerintah, swasta, kalangan akademis, maupun masyarakat luas.

Kota Mungkid, September 2019

Kepala Badan Pusat Statistik
Kabupaten Magelang

Ir. Sri Wiyadi, M.M.



PREFACE

The publication of Tegalrejo Subdistrict in Figure is an annual publication series published by BPS-Statistics of Magelang Regency which presents various types of data, collected from various sources both from internal BPS and from the official office/agency/institution at the subdistrict level. This book shows general description of the geography, population, and economic social conditions of Tegalrejo Subdistrict.

The data presented in the “Tegalrejo Subdistrict In Figures 2019” are mostly from data and information in 2018 with format and coverage that is similar as the previous year's publication. However, there are some data that have changes in the form of additions and reductions while maintaining comparability with previous years.

Although this publication has been well prepared, it is possible that there are still shortcomings. Therefore, constructive criticisms and suggestions from various parties are expected to improve future publications.

Thank you to the Tegalrejo Subdistrict Statistics Coordinator who has compiled the manuscript and those who have contributed to the realization of this publication. Hopefully this publication will be able to fulfill some of the demands of statistical data, both by government agencies, private sector, academics, and the wider community.

Kota Mungkid, September 2019

*Chief Statistician of
Magelang Regency*

Ir. Sri Wiyadi, M.M.

DAFTAR ISI
TABLE OF CONTENTS

	halaman <i>page</i>
Peta Kabupaten Magelang/ <i>Map of Magelang Regency</i>	lii
Peta Kecamatan Tegalrejo/ <i>Map of Tegalrejo Subdistrict</i>	lv
KATA PENGANTAR.....	v
<i>PREFACE</i>	vi
DAFTAR ISI / <i>TABLE OF CONTENTS</i>	vii
DAFTAR GAMBAR/ <i>LIST OF FIGURES</i>	viii

GEOGRAFI/GEOGRAPHY

1.1 Luas Desa/Kelurahan dan Persentase Luas Desa/Kelurahan di Kecamatan Tegalrejo (km ²) 2018 / <i>Total Area and Percentage of Villages in Tegalrejo Subdistrict(km²), 2018</i>	3
1.2 Titik Koordinat dan Ketinggian Dari Permukaan Laut Kantor Desa/Kelurahan di Kecamatan Tegalrejo 2018/ <i>Coordinate Point and DPL of Villages Office in Tegalrejo Subdistrict, 2018</i>	4
1.3 Jarak Kantor Kecamatan dan kantor Bupati ke Desa/Kelurahan di Kecamatan Tegalrejo (Km), 2018 / <i>Distance from Subdistrict Office and Regency Office to Villages in Tegalrejo Subdistrict (km) 2018</i>	5
1.4 Topografi Desa/kelurahan di Kecamatan Tegalrejo, 2018/ <i>Topography of Villages in Tegalrejo Subdistrict, 2018</i>	6
1.5 Lokasi Desa Terhadap Hutan di Kecamatan Tegalrejo, 2018/ <i>Location of Villages Against Forest Areas in Tegalrejo Subdistrict, 2018</i>	7
1.6 Jumlah Curah Hujan dan Hari Hujan Menurut Bulan di Kecamatan Tegalrejo, 2018/ <i>Amount of Precipitation and Number of Rainy Days by Month in Tegalrejo Subdistrict, 2018</i>	8

PEMERINTAHAN/GOVERNMENT

2.1 Jumlah Dusun/Lingkungan, Rukun Warga (RW), dan Rukun Tetangga (RT) Menurut Desa/Kelurahan di Kecamatan Tegalrejo, 2018/ <i>Number of Orchards, Community Areas, and Neighborhood Areas by Villages in Tegalrejo Subdistrict, 2018</i>	11
---	----

	halaman page	
2.2	Pembagian Desa/Kelurahan Menurut Klasifikasi di Kecamatan Tegalrejo, 2018/ <i>Clasifcation Status of Villages in Tegalrejo Subdistrict, 2018</i>	12
2.3	Jumlah Aparat Pemerintahan Desa/Kelurahan di Kecamatan Tegalrejo, 2018/ <i>Number of Villages Officials in Tegalrejo Subdistrict, 2018</i>	13
2.4	Nama Kepala Desa/Lurah dan Sekretaris Desa/Lurah di Kecamatan Tegalrejo, 2018/ <i>Names of Villages Master and The Secretary in Tegalrejo Sundistrict, 2018</i>	14
PENDUDUK/POPULATION		
3.1	Jumlah Penduduk dan Rasio Jenis Kelamin di Kecamatan Tegalrejo 2018/ <i>Number of Population and Sex Ratio in Tegalrejo Subdistrict, 2018</i>	17
3.2	Kepadatan Penduduk Menurut Desa/Kelurahan di Kecamatan Tegalrejo, 2018/ <i>Population Density by Villages in Tegalrejo Subdistrict, 2018</i>	18
3.3	Rata-rata Penduduk Setiap Rumah Tangga Menurut Desa/Kelurahan di Kecamatan Tegalrejo, 2018/ <i>Average Person of Household by Villages in Tegalrejo Subdistrict, 2018</i>	19
3.4	Jumlah Penduduk Menurut Kelompok Umur dan Jenis Kelamin di Kecamatan Tegalrejo, 2018/ <i>Number of Population by Age Group and Sex in Tegalrejo Subdistrict, 2018</i>	20
3.5	Jumlah Penduduk Menurut Desa, Kelompok Umur dan Jenis Kelamin di Kecamatan Tegalrejo, 2018/ <i>Number of Population by Villages, Age Group and Sex in Tegalrejo Subdistrict, 2018</i>	21
3.6	Jumlah Penduduk Menurut Desa/Kelurahan dan Pendidikan Akhir di Kecamatan Tegalrejo, 2018/ <i>Number of Population by Village and Final Education in Tegalrejo Subdistrict, 2018</i>	30

3.7	Jumlah Penduduk Menurut Desa/Kelurahan dan Agama di Kecamatan Tegalrejo, 2018/ <i>Number of Population by Village and Religion in Tegalrejo Subdistrict, 2018.....</i>	33
3.8	Jumlah Penduduk Menurut Desa/Kelurahan dan Status Kawin di Kecamatan Tegalrejo, 2018/ <i>Number of Population by Village and Marriage in Tegalrejo, 2018.....</i>	35
3.9	Jumlah Penduduk Menurut Desa/Kelurahan dan Pekerjaan di Kecamatan Tegalrejo, 2018/ <i>Number of Population by Village and Work in Tegalrejo Subdistrict, 2018.....</i>	36

PENDIDIKAN DAN AGAMA/ EDUCATION AND RELIGION

4.1	Jumlah Fasilitas Pendidikan Menurut Desa/Kelurahan di Kecamatan Tegalrejo 2018/ <i>Number of Education Facilities by Villages in Tegalrejo Subdistrict, 2018.....</i>	41
4.2	Jumlah Fasilitas Pendidikan Negeri Menurut Desa/ Kelurahan di Kecamatan Tegalrejo 2018/ <i>Number of State Education Facilities by Villages in Tegalrejo Subdistrict, 2018.....</i>	42
4.3	Jumlah Fasilitas Pendidikan Swasta Menurut Desa/Kelurahan di Kecamatan Tegalrejo 2018/ <i>Number of Private Education Facilities by Villages in Tegalrejo Subdistrict, 2018.....</i>	43
4.4	Jumlah Siswa dan Guru Di Bawah Kementrian Agama Menurut Tingkat Pendidikan di Kecamatan Tegalrejo, 2018/ <i>Number of Pupils and Teacher Under Religion Ministry by Education Level in Tegalrejo Subdistrict, 2018.....</i>	44
4.5	Jumlah Siswa dan Guru Menurut Tingkat Pendidikan Negeri di Kecamatan Tegalrejo, 2018/ <i>Number of Pupils and Teacher by State Education Level under The Ministry of Education and Culture in Tegalrejo Subdistrict, 2018.....</i>	45
4.6	Jumlah Siswa dan Guru Menurut Tingkat Pendidikan Swasta di Kecamatan Tegalrejo, 2018/ <i>Number of Pupils and Teacher by Swasta Education Level in Tegalrejo Subdistrict, 2018.....</i>	46

	Halaman page	
4.7	Jumlah Sarana Tempat Ibadah Menurut Desa di Kecamatan Tegalrejo, 2017/ <i>Number of Worship Facilities by Villages in Tegalrejo Subdistrict, 2017</i>	47
4.8	Jumlah Pernikahan menurut Desa di Kecamatan Tegalrejo, 2018/ <i>Number of Marriage by Villages in Tegalrejo Subdistrict, 2018</i>	48
4.9	Jumlah Pernikahan Menurut Wali Pernikahan di Kecamatan Tegalrejo, 2018/ <i>Number of Marriage by Marriage Guardian in Tegalrejo Subdistrict, 2018</i>	49
4.10	Jumlah Pernikahan Menurut Lokasi Pernikahan di Kecamatan Tegalrejo, 2018/ <i>Number of Marriage by Marriage Location in Tegalrejo Subdistrict, 2018</i>	50
4.11	Kejadian Cerai Menurut Bulan di Kecamatan Tegalrejo, 2018/ <i>Number of Divorce by Month in Tegalrejo Subdistrict, 2018</i>	51

KESEHATAN/ HEALTH

5.1	Jumlah Sarana Kesehatan Menurut Desa/Kelurahan di Kecamatan Tegalrejo 2017/ <i>Number of Health Facilities by Villages in Tegalrejo Subdistrict</i>	54
5.2	Jumlah Pasangan Usia Subur (PUS) Menurut Kepesertaan KB dan Desa/Kelurahan di Kecamatan Tegalrejo 2018/ <i>Number of Eligible Couples by Family Planning Participants and Villages in Tegalrejo Subdistrict, 2018</i>	56
5.3	Jumlah Peserta KB Aktif Menurut Jenis Kontrasepsi dan Desa/Kelurahan di Kecamatan Tegalrejo 2018/ <i>Number of Family Planning Participant by Villages in Tegalrejo Subdistrict, 2018</i>	57
5.4	Jumlah Pasangan Usia Subur (PUS) Yang Tidak Ikut Keluarga Berencana (KB) Menurut Desa/Kelurahan di Kecamatan Tegalrejo 2018/ <i>Number of Eligible Couples Non- Family Planning Participant by Villages In Tegalrejo Subdistrict, 2018</i>	59

PERTANIAN/AGRICULTURE

6.1	Luas Tanam, Luas Puso dan Luas Panen Tanaman Jagung Menurut Bulan di Kecamatan Tegalrejo (Ha), 2018/ <i>Planting Area, Damaged Area and Harvest Area of Corn by Month in Tegalrejo Subdistrict (hectar), 2018.....</i>	61
6.2	Luas Tanam, Luas Puso dan Luas Panen Tanaman Kacang Tanah Menurut Bulan di Kecamatan Tegalrejo (Ha), 2018/ <i>Planting Area, Damaged Area and Harvest Area of Peanuts by Month in Tegalrejo Subdistrict (hectar) ,2018</i>	62
6.3	Luas Tanam, Luas Puso dan Luas Panen Tanaman Ubi Kayu Menurut Bulan di Kecamatan Tegalrejo (Ha), 2018/ <i>Planting Area, Damaged Area and Harvest Area of Cassava by Month in Tegalrejo Subdistrict(hectar),2018</i>	63
6.4	Luas Tanam, Luas Puso dan Luas Panen Tanaman Ubi jalar Menurut Bulan di Kecamatan Tegalrejo (Ha), 2018/ <i>Planting Area, Damaged Area and Harvest Area of Sweet Potato by Month in Tegalrejo Subdistrict (hectar),2018.....</i>	64

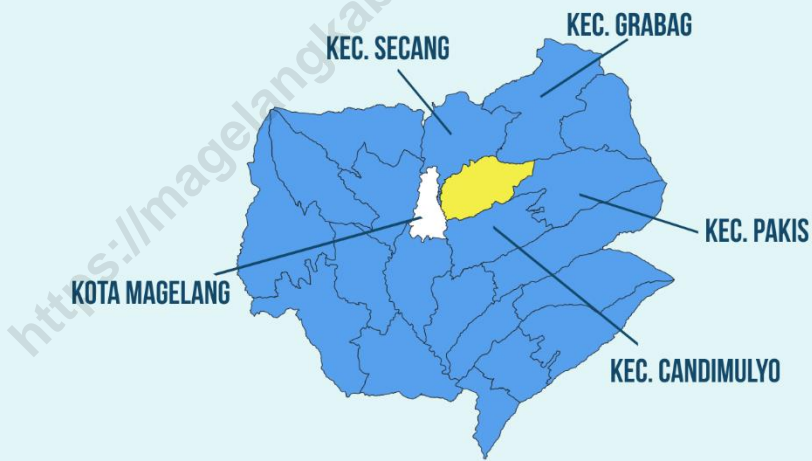
DAFTAR GAMBAR
LIST OF FIGURES

	halaman <i>page</i>
1	Jarak Kantor Kecamatan ke Desa/Kelurahan di Kecamatan Tegalrejo (Km), 2018/ <i>Distance from Subdistrict Office to Villages in Tegalrejo Subdistrict (km) 2018</i> 2
2	Jumlah Dusun/Lingkungan, Rukun Warga (RW), dan Rukun Tetangga (RT) di Kecamatan Tegalrejo, 2018/ <i>Number of Orchards, Community Areas, and Neighborhood Areas in Tegalrejo Subdistrict, 2018</i> 10
3	Piramida Penduduk Kecamatan Tegalrejo Menurut Kelompok Umur, 2018/ <i>The Population Pyramid of Tegalrejo Subdistrict By Age Group, 2018</i> 16
4	Jumlah Fasilitas Pendidikan di Kecamatan Tegalrejo 2018/ <i>Number of Education Facilities in Tegalrejo Subdistrict, 2018</i> 40
5	Persentase Peserta KB Aktif Menurut Jenis Kontrasepsi di Kecamatan Tegalrejo 2018/ <i>Percentage of Family Planning Participant by Kind in Tegalrejo Subdistrict, 2018</i> 53

1

GEOGRAFI

Geography



LETAK ASTRONOMI

7° 19' 13" - 7° 42' 16" LS

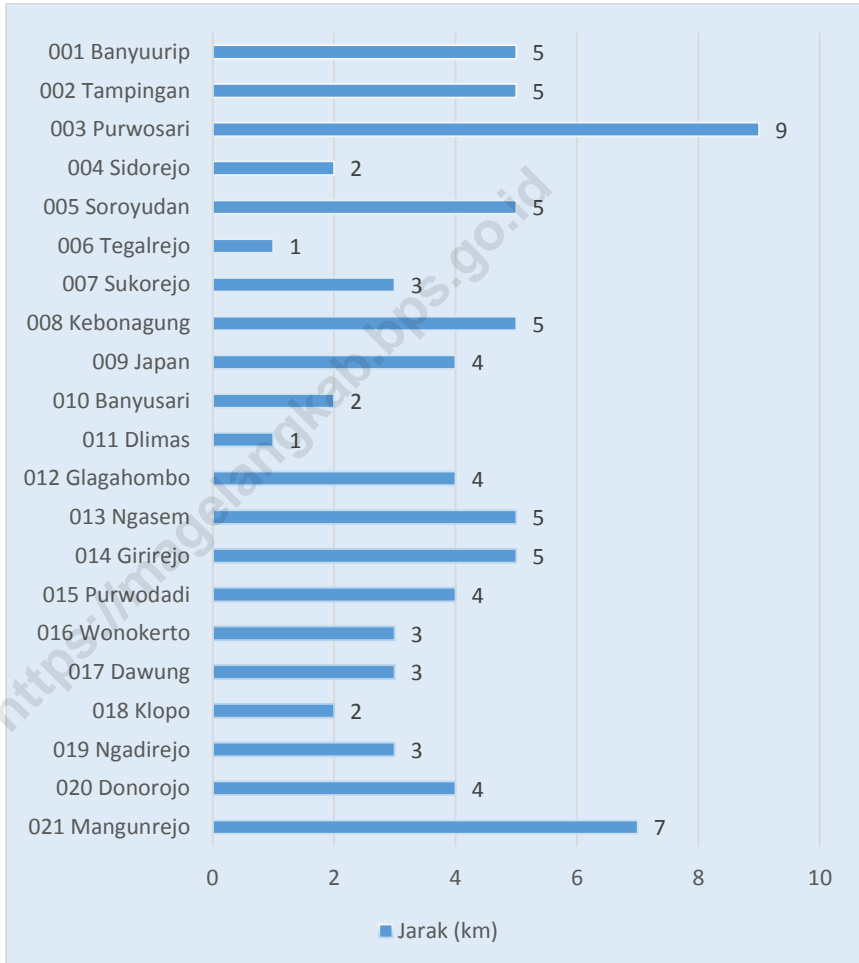
110° 01' 51" - 110° 26' 28" BT

Luas Wilayah Kecamatan Tegalrejo 2018

3	4	,	0	5
---	---	---	---	---

 km²

Gambar 1 Jarak Kantor Kecamatan ke Desa/Kelurahan di Kecamatan Tegalrejo (Km), 2018
Figure Distance from Subdistrict Office to Villages in Tegalrejo Subdistrict (km) 2018



Tabel 1.1 Luas Desa/Kelurahan dan Persentase Luas Desa/Kelurahan di Kecamatan Tegalrejo (km²) 2018
Total Area and Percentage of Villages in Tegalrejo Subdistrict (km²), 2018

Desa/Kelurahan <i>Villages</i>	Luas Wilayah (km ²) <i>Total Area (square.km)</i>	Persentase <i>Percentage</i>
	(2)	(3)
001 Banyuurip	1,36	4,01
002 Tampingan	0,72	2,12
003 Purwosari	1,11	3,27
004 Sidorejo	2,62	7,70
005 Soroyudan	1,95	5,74
006 Tegalrejo	2,27	6,69
007 Sukorejo	1,72	5,05
008 Kebonagung	1,45	4,27
009 Japan	1,50	4,41
010 Banyusari	1,35	3,99
011 Dlimas	2,56	7,53
012 Glagahombo	2,12	6,23
013 Ngasem	0,96	2,81
014 Girirejo	1,96	5,76
015 Purwodadi	1,42	4,17
016 Wonokerto	0,98	2,89
017 Dawung	1,75	5,16
018 Klopo	1,64	4,82
019 Ngadirejo	1,12	3,29
020 Donorojo	1,40	4,11
021 Mangunrejo	2,04	5,99
Jumlah	34,05	100,00

Sumber: Kantor Desa se Kecamatan Tegalrejo
Source: Villages Office in Tegalrejo Subdistrict

Tabel 1.2 Titik Koordinat dan Ketinggian Dari Permukaan Laut Kantor
Table Desa/Kelurahan di Kecamatan Tegalrejo 2018
Coordinate Point and DPL of Villages Office in Tegalrejo Subdistrict, 2018

Desa/Kelurahan Villages	Titik Koordinat / <i>Coordinate Point</i>		Ketinggian (m) / <i>Sea Level Height (m)</i>
	Lintang Selatan/ <i>South Latitude</i>	Bujur Timur/ <i>East Longitude</i>	
(1)	(2)	(3)	(4)
001 Banyuurip	7,4787	110,2383	356
002 Tampingan	7,4838	110,2487	389
003 Purwosari	7,4675	110,2548	426
004 Sidorejo	7,4686	110,2688	473
005 Soroyudan	7,4679	110,2892	545
006 Tegalrejo	7,4604	110,2743	629
007 Sukorejo	7,4538	110,2950	587
008 Kebonagung	7,4485	110,3034	619
009 Japan	7,4450	110,2891	532
010 Banyusari	7,4494	110,2813	520
011 Dlimas	7,4533	110,2667	463
012 Glagahombo	7,4613	110,2480	410
013 Ngasem	7,4745	110,2356	356
014 Girirejo	7,4509	110,2415	401
015 Purwodadi	7,4553	110,2488	409
016 Wonokerto	7,4446	110,2565	430
017 Dawung	7,4426	110,2627	445
018 Klopo	7,4381	110,2704	471
019 Ngadirejo	7,4316	110,2718	468
020 Donorojo	7,4353	110,2798	496
021 Mangunrejo	7,4394	110,3093	631

Sumber: Badan Pusat Statistik Kabupaten Magelang

Source: BPS - Statistics of Magelang Regency

Tabel 1.3 Jarak Kantor Kecamatan dan kantor Bupati ke Desa/Kelurahan di Kecamatan Tegalrejo (Km), 2018
Table *Distance from Subdistrict Office and Regency Office to Villages in Tegalrejo Subdistrict (km) 2018*

Desa/Kelurahan Villages	Jarak ke Kantor Kecamatan/ Distance to Subdistrict office (km)	Jarak ke Kantor Bupati/ Distance to Regency Office (km)
(1)	(2)	(3)
001 Banyuurip	5	15
002 Tampingan	5	18
003 Purwosari	9	26
004 Sidorejo	2	20
005 Soroyudan	5	22
006 Tegalrejo	1	16
007 Sukorejo	3	17
008 Kebonagung	5	25
009 Japan	4	22
010 Banyusari	2	22
011 Dlimas	1	22
012 Glagahombo	4	20
013 Ngasem	5	23
014 Girirejo	5	20
015 Purwodadi	4	21
016 Wonokerto	3	21
017 Dawung	3	22
018 Klopo	2	22
019 Ngadirejo	3	22
020 Donorojo	4	23
021 Mangunrejo	7	26

Sumber: BPS, Pendataan Potensi Desa 2018

Source: BPS-Statistiss Indonesia, Village Potential Data Collection

Tabel 1.4 Topografi Desa/kelurahan di Kecamatan Tegalrejo, 2018
Table 1.4 Topography of Villages in Tegalrejo Subdistrict, 2018

Desa/Kelurahan Villages	Puncak/ Lereng	Lembah	Dataran
(1)	(2)	(3)	(4)
001 Banyuurip	-	-	v
002 Tampingan	-	-	v
003 Purwosari	-	-	v
004 Sidorejo	-	-	v
005 Soroyudan	-	-	v
006 Tegalrejo	-	-	v
007 Sukorejo	-	-	v
008 Kebonagung	-	-	v
009 Japan	-	-	v
010 Banyusari	-	-	v
011 Dlimas	-	-	v
012 Glagahombo	-	-	v
013 Ngasem	-	-	v
014 Girirejo	-	-	v
015 Purwodadi	-	-	v
016 Wonokerto	-	-	v
017 Dawung	-	-	v
018 Klop	-	-	v
019 Ngadirejo	-	-	v
020 Donorojo	-	-	v
021 Mangunrejo	-	-	v

Sumber: BPS, Pendataan Potensi Desa 2018

Source: BPS-Statistiss Indonesia, Village Potential Data Collection

Tabel **Lokasi Desa Terhadap Hutan di Kecamatan Tegalrejo, 2018**
Table 1.5 ***Location of Villages Against Forest Areas in Tegalrejo Subdistrict , 2018***

Desa/Kelurahan <i>Villages</i>	Di Dalam Kawasan Hutan <i>/ Inside the Forest Area</i>	Tepi/Sekitar Kawasan Hutan <i>/ Edge of Forest Area</i>	Di Luar Kawasan Hutan <i>/ outside of Forest Area</i>
(1)	(2)	(3)	(4)
001 Banyuurip	-	-	v
002 Tampingan	-	-	v
003 Purwosari	-	-	v
004 Sidorejo	-	-	v
005 Soroyudan	-	-	v
006 Tegalrejo	-	-	v
007 Sukorejo	-	-	v
008 Kebonagung	-	-	v
009 Japan	-	-	v
010 Banyusari	-	-	v
011 Dlimas	-	-	v
012 Glagahombo	-	-	v
013 Ngasem	-	-	v
014 Girirejo	-	-	v
015 Purwodadi	-	-	v
016 Wonokerto	-	-	v
017 Dawung	-	-	v
018 Klopo	-	-	v
019 Ngadirejo	-	-	v
020 Donorojo	-	-	v
021 Mangunrejo	-	-	v

Sumber: BPS, Pendataan Potensi Desa 2018

Source: BPS-Statistiss Indonesia, Village Potential Data Collection

Tabel 1.6 Jumlah Curah Hujan dan Hari Hujan Menurut Bulan di Kecamatan Tegalrejo, 2018
Amount of Precipitation and Number of Rainy Days by Month in Tegalrejo Subdistrict, 2018

Bulan / Month	Hari Hujan / Rainy Days	Curah Hujan / Amount of Precipitation
(1)	(2)	(3)
Januari / January	22	442
Februari/ February	23	533
Maret / March	17	442
April / April	12	152
Mei / May	5	63
Juni / June	2	73
Juli / July	-	-
Agustus / August	2	2
September / September	5	35
Oktober / October	3	3
November / November	17	321
Desember / December	22	365

Sumber: Dinas Pekerjaan Umum dan Penataan Ruang Kabupaten Magelang
Source: Public Works and Patial Planning Department in Magelang Regency

2

PEMERINTAHAN
Government

KECAMATAN TEGALREJO 2018

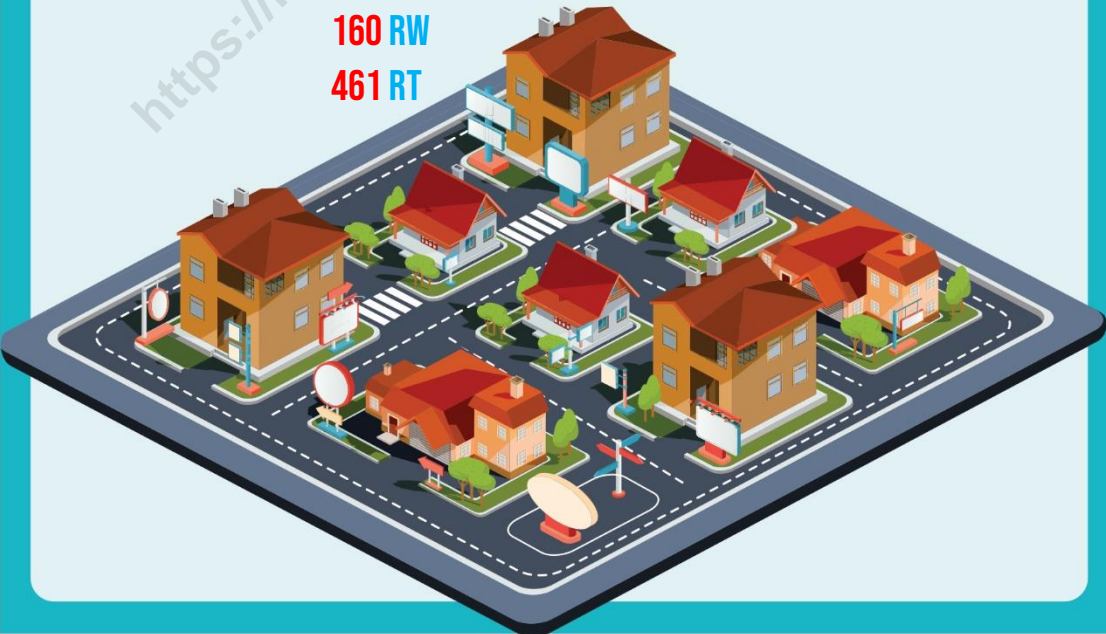
TERDIRI DARI

141 DUSUN

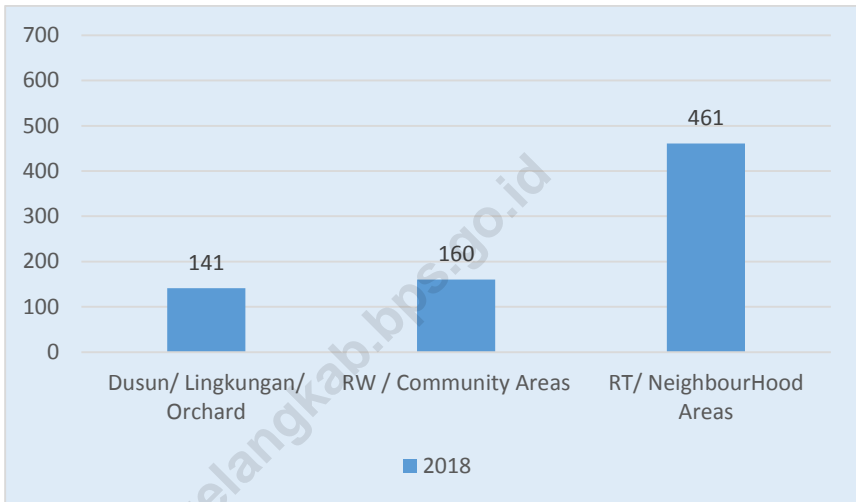
160 RW

461 RT

<https://magelangkab.bps.go.id>



Tabel 2
Jumlah Dusun/Lingkungan, Rukun Warga (RW), dan Rukun Tetangga (RT) di Kecamatan Tegalrejo, 2018
Number of Orchards, Community Areas, and Neighborhood Areas in Tegalrejo Subdistrict, 2018



Tabel 2.1 Jumlah Dusun/Lingkungan, Rukun Warga (RW), dan Rukun Tetangga (RT) Menurut Desa/Kelurahan di Kecamatan Tegalrejo, 2018
Number of Orchards, Community Areas, and Neighborhood Areas by Villages in Tegalrejo Subdistrict, 2018

Desa/Kelurahan Villages	Dusun/ Lingkungan / Orchard	RW / Community Areas	RT / Neighborhood Areas
(1)	(2)	(3)	(4)
001 Banyuurip	5	8	27
002 Tampingan	10	9	31
003 Purwosari	4	6	20
004 Sidorejo	9	15	35
005 Soroyudan	7	8	19
006 Tegalrejo	11	10	27
007 Sukorejo	6	7	24
008 Kebonagung	9	9	24
009 Japan	6	6	20
010 Banyusari	8	8	33
011 Dlimas	8	12	22
012 Glagahombo	7	7	26
013 Ngasem	8	10	29
014 Girirejo	5	5	13
015 Purwodadi	3	5	11
016 Wonokerto	3	2	10
017 Dawung	8	7	23
018 Klopo	6	6	14
019 Ngadirejo	5	7	16
020 Donorojo	7	7	16
021 Mangunrejo	6	6	21
Jumlah/Total	141	160	461

Sumber: BPS, Pendataan Potensi Desa 2018

Source: BPS-Statistiss Indonesia, Village Potential Data Collection

Tabel 2.2 Pembagian Desa/Kelurahan Menurut Klasifikasi di Kecamatan Tegalrejo, 2018
Table *Classification Status of Villages in Tegalrejo Subdistrict, 2018*

Desa/Kelurahan Villages	Status / Status	
	Perkotaan / Urban	Perdesaan/Rural
(1)	(2)	(3)
001 Banyuurip	-	v
002 Tampingan	-	v
003 Purwosari	-	v
004 Sidorejo	-	v
005 Soroyudan	-	v
006 Tegalrejo	-	v
007 Sukorejo	-	v
008 Kebonagung	-	v
009 Japan	-	v
010 Banyusari	-	v
011 Dlimas	-	v
012 Glagahombo	-	v
013 Ngasem	-	v
014 Girirejo	-	v
015 Purwodadi	-	v
016 Wonokerto	-	v
017 Dawung	-	v
018 Klopo	-	v
019 Ngadirejo	-	v
020 Donorojo	-	v
021 Mangunrejo	-	v

Sumber: Badan Pusat Statistik Kabupaten Magelang

Source: BPS - Statistics of Magelang Regency

**Jumlah Aparat Pemerintahan Desa/Kelurahan di Kecamatan
Tegalrejo, 2018**
Table 2.3
Table *Number of Villages Officials in Tegalrejo Subdistrict, 2018*

Desa/Kelurahan Villages	Kades/ Lurah/ Headman	Sekdes/ Seklur/ Secretary	Kaur / Kasie/ Head Section	Pelaksana Kewilayahan (Kadus, Ketua RT dan Ketua RW)	Jumlah/ Total
(1)	(2)	(3)	(4)	(5)	(6)
001 Banyuurip	1	1	3	39	44
002 Tampingan	1	-	5	46	52
003 Purwosari	1	1	3	30	35
004 Sidorejo	1	1	3	56	61
005 Soroyudan	1	1	3	30	35
006 Tegalrejo	1	1	3	24	29
007 Sukorejo	1	1	2	34	38
008 Kebonagung	1	1	3	37	42
009 Japan	1	1	3	31	36
010 Banyusari	1	1	2	25	29
011 Dlimas	1	1	6	24	32
012 Glagahombo	1	1	3	37	42
013 Ngasem	-	1	5	18	24
014 Girirejo	1	1	2	43	47
015 Purwodadi	1	1	3	17	22
016 Wonokerto	1	1	3	17	22
017 Dawung	1	1	3	34	39
018 Klopo	1	1	3	23	28
019 Ngadirejo	1	1	3	26	31
020 Donorojo	1	1	3	27	32
021 Mangunrejo	1	1	3	30	35
Jumlah/ Total	20	20	67	648	755

Sumber: BPS, Pendataan Potensi Desa 2018

Source: BPS-Statistiss Indonesia, Village Potential Data Collection

Tabel 2.4 Nama Kepala Desa/Lurah dan Sekretaris Desa/Lurah di Kecamatan Tegalrejo, 2018
Names of Villages Master and The Secretary in Tegalrejo Subdistrict, 2018

Desa/Kelurahan Villages	Nama Kepala Desa / <i>Names of Villages Master</i>	Nama Sekretaris Desa/Lurah / <i>Names of Secretary of Villages</i>
(1)	(2)	(3)
001 Banyuurip	Fuad Hasan	Mahmudiyono
002 Tampingan	M Heri Siswanto	Efdy Purwanto
003 Purwosari	Mulyono	Istikomah
004 Sidorejo	Dra. Endang Nurhayati	Suratno
005 Soroyudan	Sahudi	Arif Purwo R
006 Tegalrejo	Basuki	Rojap
007 Sukorejo	Dwi Sahrul A	Muh Chayat
008 Kebonagung	Bashorodin	Sugiyati
009 Japan	Nashekhah	Sabar
010 Banyusari	Titik Lestari	Ani Suciwati
011 Dlimas	Saebani	Budiyono
012 Glagahombo	Sudartono	Pramulatsih
013 Ngasem	Frediyanto	Mugiyatno
014 Girirejo	Dhiko Sutopo	Dwilita
015 Purwodadi	Saiful B A	M. Sihabudin
016 Wonokerto	Rois Faisal Majdi	Yunawan D A
017 Dawung	Darmadi	Maftukan Tri N
018 Klopo	Dirgo Wahyono	Faizin
019 Ngadirejo	Ngabeni	Cholid Mawardi
020 Donorojo	Arif Setiadin	Zaenal Arifin,SE
021 Mangunrejo	Abdur Rohman,S.Ag	Asmawi

Sumber: Desa/Kelurahan di Kecamatan Kaliangkrik

Source: Villages Office of Kaliangkrik Subdistrict



**JUMLAH PENDUDUK KECAMATAN TEGALREJO
TAHUN 2018 SEBANYAK 53.369 JIWA**

26.393 JIWA

PEREMPUAN

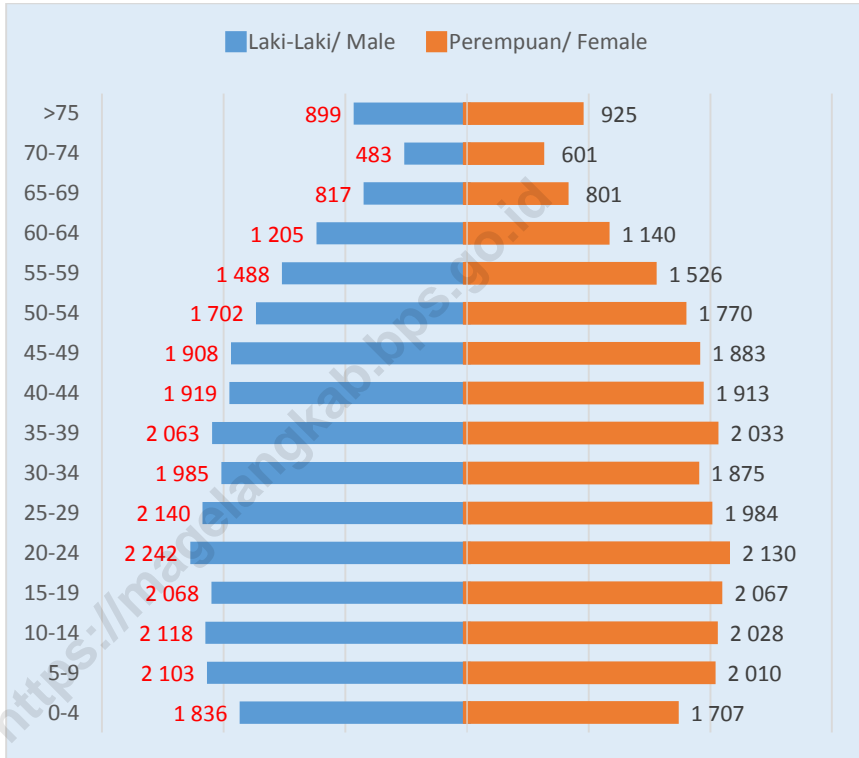


26.976 JIWA

LAKI-LAKI



Gambar 3 Piramida Penduduk Kecamatan Tegalrejo Menurut Kelompok Umur, 2018
Figure *The Population Pyramid of Tegalrejo Subdistrict By Age Group, 2018*



PENDUDUK*Population*

Tabel 3.1 Jumlah Penduduk dan Rasio Jenis Kelamin Menurut Desa/Kelurahan di Kecamatan Tegalrejo, 2018
Table 3.1 *Number of Population and Sex Ratio By Village in Tegalrejo Subdistrict, 2018*

Desa/Kelurahan <i>Village</i>	Jumlah Penduduk			Rasio Jenis Kelamin <i>Sex Ratio</i>
	Laki-Laki <i>Male</i>	Perempuan <i>Female</i>	Jumlah <i>Total</i>	
(1)	(2)	(3)	(4)	(5)
001 Banyuurip	1 830	1 828	3 658	100,11
002 Tampingan	1 966	1 928	3 894	101,97
003 Purwosari	1 189	1 174	2 363	101,28
004 Sidorejo	2 221	2 150	4 371	103,30
005 Soroyudan	1 316	1 265	2 581	104,03
006 Tegalrejo	2 169	2 116	4 285	102,50
007 Sukorejo	1 241	1 168	2 409	106,25
008 Kebonagung	1 132	1 122	2 254	100,89
009 Japan	806	791	1 597	101,90
010 Banyusari	751	812	1 563	92,49
011 Dlimas	1 616	1 607	3 223	100,56
012 Glagahombo	1 309	1 321	2 630	99,09
013 Ngasem	708	681	1 389	103,96
014 Girirejo	1 825	1 751	3 576	104,23
015 Purwodadi	904	887	1 791	101,92
016 Wonokerto	672	646	1 318	104,02
017 Dawung	1 470	1 394	2 864	105,45
018 Klopo	1 075	1 052	2 127	102,19
019 Ngadirejo	986	948	1 934	104,01
020 Donorojo	730	763	1 493	95,67
021 Mangunrejo	1 060	989	2 049	107,18
Jumlah/Total	26 976	26 393	53 369	102,21

Sumber: Dinas Kependudukan dan Catatan Sipil Kabupaten Magelang

Source: *Demography and Certificate Service of Magelang Regency*

PENDUDUK*Population*

Tabel 3.2 **Kepadatan Penduduk Menurut Desa/Kelurahan di Kecamatan Tegalrejo, 2018**
Table **Population Density by Village in Tegalrejo Subdistrict, 2018**

Desa/Kelurahan Village	Luas Wilayah (km²) Total Area (km²)	Jumlah Penduduk Population	Kepadatan Penduduk Population Density
(1)	(2)	(3)	(4)
001 Banyuurip	1,36	3 658	2 689,71
002 Tampingan	0,72	3 894	5 408,33
003 Purwosari	1,11	2 363	2 128,83
004 Sidorejo	2,62	4 371	1 668,32
005 Soroyudan	1,95	2 581	1 323,59
006 Tegalrejo	2,27	4 285	1 887,67
007 Sukorejo	1,72	2 409	1 400,58
008 Kebonagung	1,45	2 254	1 554,48
009 Japan	1,50	1 597	1 064,67
010 Banyusari	1,35	1 563	1 157,78
011 Dlimas	2,56	3 223	1 258,98
012 Glagahombo	2,12	2 630	1 240,57
013 Ngasem	0,96	1 389	1 446,88
014 Girirejo	1,96	3 576	1 824,49
015 Purwodadi	1,42	1 791	1 261,27
016 Wonokerto	0,98	1 318	1 344,90
017 Dawung	1,75	2 864	1 636,57
018 Klopo	1,64	2 127	1 296,95
019 Ngadirejo	1,12	1 934	1 726,79
020 Donorojo	1,40	1 493	1 066,43
021 Mangunrejo	2,04	2 049	1 004,41
Jumlah / Total	34,05	53 369	1 567,37

Sumber: BPS Kabupaten Magelang dan Dinas Kependudukan dan Catatan Sipil Kabupaten Magelang

Source: BPS - Statistics of Magelang Regency and Demography and Certificate Service of Magelang Regency

Tabel 3.3 Rata-Rata Penduduk Setiap Keluarga Menurut Desa/Kelurahan di Kecamatan Tegalrejo, 2018
Average Person of Each Family by Village in Tegalrejo Subdistrict, 2018

Desa/Kelurahan Village	Penduduk Population	Keluarga Family	Rata-Rata Penduduk Setiap Keluarga Average Person in Family
(1)	(2)	(3)	(4)
001 Banyuurip	3 658	1 178	3
002 Tampingan	3 894	1 180	3
003 Purwosari	2 363	752	3
004 Sidorejo	4 371	1 315	3
005 Soroyudan	2 581	796	3
006 Tegalrejo	4 285	1 312	3
007 Sukorejo	2 409	700	3
008 Kebonagung	2 254	679	3
009 Japan	1 597	481	3
010 Banyusari	1 563	475	3
011 Dlimas	3 223	963	3
012 Glagahombo	2 630	812	3
013 Ngasem	1 389	462	3
014 Girirejo	3 576	1 119	3
015 Purwodadi	1 791	583	3
016 Wonokerto	1 318	416	3
017 Dawung	2 864	888	3
018 Klopo	2 127	642	3
019 Ngadirejo	1 934	611	3
020 Donorojo	1 493	452	3
020 Purwosari	2 049	610	3
Jumlah / Total	53 369	16 426	3

Sumber: Dinas Kependudukan dan Catatan Sipil Kabupaten Magelang

Source: *Demography and Certificate Service of Magelang Regency*

PENDUDUK
Population

Tabel 3.4 Jumlah Penduduk Menurut Kelompok Umur dan Jenis Kelamin di Kecamatan Tegalrejo, 2018
Number of Population by Age Group and Sex in Tegalrejo Subdistrict, 2018

Desa/Kelurahan Village	Laki-laki Male	Perempuan Female	Jumlah Total
(1)	(2)	(3)	(4)
0-4	1 836	1 707	3 543
5-9	2 103	2 010	4 113
10-14	2 118	2 028	4 146
15-19	2 068	2 067	4 135
20-24	2 242	2 130	4 372
25-29	2 140	1 984	4 124
30-34	1 985	1 875	3 860
35-39	2 063	2 033	4 096
40-44	1 919	1 913	3 832
45-49	1 908	1 883	3 791
50-54	1 702	1 770	3 472
55-59	1 488	1 526	3 014
60-64	1 205	1 140	2 345
65-69	817	801	1 618
70-74	483	601	1 084
>75	899	925	1 824
Jumlah/Total	26 976	26 393	53 369

Sumber: Dinas Kependudukan dan Catatan Sipil Kabupaten Magelang
Source: Demography and Certificate Service of Magelang Regency

PENDUDUK
Population

Tabel 3.5 Jumlah Penduduk Menurut Desa, Kelompok Umur dan Jenis Kelamin di Kecamatan Tegalrejo, 2018
Number of Population by Villages, Age Group and Sex in Tegalrejo Subdistrict, 2018

Desa/Kelurahan Village	0-4 Tahun/Years			5-9 Tahun/Years		
	Laki-laki	Perempuan	Jumlah	Laki-laki	Perempuan	Jumlah
	<i>Male</i>	<i>Female</i>	<i>Total</i>	<i>Male</i>	<i>Female</i>	<i>Total</i>
(1)	(2)	(3)	(4)	(5)	(6)	(7)
001 Banyuurip	113	109	222	131	140	271
002 Tampilan	132	129	261	134	167	301
003 Purwosari	86	79	165	88	86	174
004 Sidorejo	151	155	306	206	155	361
005 Soroyudan	88	77	165	115	98	213
006 Tegalrejo	148	142	290	165	180	345
007 Sukorejo	82	69	151	96	78	174
008 Kebonagung	86	85	171	84	80	164
009 Japan	50	40	90	60	55	115
010 Banyusari	63	61	124	70	65	135
011 Dlimas	115	96	211	120	140	260
012 Glagahombo	96	83	179	110	105	215
013 Ngasem	47	38	85	56	45	101
014 Girirejo	119	109	228	128	123	251
015 Purwodadi	59	54	113	67	63	130
016 Wonokerto	47	41	88	51	48	99
017 Dawung	101	89	190	121	105	226
018 Klop	65	71	136	89	83	172
019 Ngadirejo	71	59	130	65	68	133
020 Donorojo	52	46	98	54	58	112
021 Manganrejo	65	75	140	93	68	161
Jumlah / Total	1 836	1 707	3 543	2 103	2 010	4 113

Lanjutan Tabel/Continued Table 3.5

Desa/Kelurahan Village	10-14 Tahun/Years			15-19 Tahun/Years		
	Laki-laki	Perempuan	Jumlah	Laki-laki	Perempuan	Jumlah
	<i>Male</i>	<i>Female</i>	<i>Total</i>	<i>Male</i>	<i>Female</i>	<i>Total</i>
(1)	(8)	(9)	(10)	(11)	(12)	(13)
001 Banyuurip	158	138	296	139	147	286
002 Tampingan	158	154	312	176	148	324
003 Purwosari	92	82	174	93	98	191
004 Sidorejo	172	191	363	151	155	306
005 Soroyudan	104	99	203	90	80	170
006 Tegalrejo	172	179	351	175	178	353
007 Sukorejo	104	106	210	98	94	192
008 Kebonagung	89	90	179	75	98	173
009 Japan	72	63	135	48	65	113
010 Banyusari	50	68	118	54	64	118
011 Dlimas	119	124	243	131	135	266
012 Glagahombo	102	85	187	89	117	206
013 Ngasem	58	55	113	58	57	115
014 Girirejo	163	114	277	137	122	259
015 Purwodadi	66	74	140	73	71	144
016 Wonokerto	37	55	92	51	39	90
017 Dawung	100	97	197	128	107	235
018 Klopo	93	72	165	88	68	156
019 Ngadirejo	82	59	141	78	73	151
020 Donorojo	56	58	114	50	73	123
021 Manganrejo	71	65	136	86	78	164
Jumlah / Total	2 118	2 028	4 146	2 068	2 067	4 135

Lanjutan Tabel/Continued Table 3.5

Desa/Kelurahan Village	20-24 Tahun/Years			25-29 Tahun/Years		
	Laki-laki	Perempuan	Jumlah	Laki-laki	Perempuan	Jumlah
	<i>Male</i>	<i>Female</i>	<i>Total</i>	<i>Male</i>	<i>Female</i>	<i>Total</i>
(1)	(14)	(15)	(16)	(17)	(18)	(19)
001 Banyuurip	160	136	296	146	124	270
002 Tampingan	169	163	332	165	153	318
003 Purwosari	108	100	208	92	93	185
004 Sidorejo	200	168	368	184	186	370
005 Soroyudan	101	95	196	98	98	196
006 Tegalrejo	181	155	336	169	154	323
007 Sukorejo	112	87	199	104	85	189
008 Kebonagung	92	104	196	99	77	176
009 Japan	71	65	136	64	62	126
010 Banyusari	53	70	123	55	45	100
011 Dlimas	126	139	265	137	121	258
012 Glagahombo	92	104	196	94	104	198
013 Ngasem	55	50	105	43	43	86
014 Girirejo	152	161	313	152	147	299
015 Purwodadi	75	63	138	61	61	122
016 Wonokerto	58	50	108	67	45	112
017 Dawung	126	120	246	119	112	231
018 Klopo	90	70	160	65	83	148
019 Ngadirejo	73	84	157	81	60	141
020 Donorojo	58	63	121	47	62	109
021 Manganrejo	90	83	173	98	69	167
Jumlah / Total	2 242	2 130	4 372	2 140	1 984	4 124

Lanjutan Tabel/Continued Table 3.5

Desa/Kelurahan Village	30-34 Tahun/Years			35-39 Tahun/Years		
	Laki-laki	Perempuan	Jumlah	Laki-laki	Perempuan	Jumlah
	<i>Male</i>	<i>Female</i>	<i>Total</i>	<i>Male</i>	<i>Female</i>	<i>Total</i>
(1)	(20)	(21)	(22)	(23)	(24)	(25)
001 Banyuurip	152	148	300	154	130	284
002 Tampilan	148	114	262	149	158	307
003 Purwosari	88	85	173	102	101	203
004 Sidorejo	168	156	324	160	181	341
005 Soroyudan	99	96	195	107	103	210
006 Tegalrejo	148	145	293	176	157	333
007 Sukorejo	81	77	158	89	95	184
008 Kebonagung	88	76	164	71	78	149
009 Japan	58	48	106	50	55	105
010 Banyusari	60	70	130	49	55	104
011 Dlimas	109	114	223	132	132	264
012 Glagahombo	105	114	219	106	100	206
013 Ngasem	44	51	95	57	74	131
014 Girirejo	141	121	262	146	112	258
015 Purwodadi	54	58	112	83	69	152
016 Wonokerto	52	42	94	53	45	98
017 Dawung	117	103	220	113	111	224
018 Klopo	78	74	152	83	82	165
019 Ngadirejo	70	75	145	78	72	150
020 Donorojo	51	40	91	35	59	94
021 Manganrejo	74	68	142	70	64	134
Jumlah / Total	1 985	1 875	3 860	2 063	2 033	4 096

Lanjutan Tabel/Continued Table 3.5

Desa/Kelurahan Village	40-44 Tahun/Years			45-49 Tahun/Years		
	Laki-laki	Perempuan	Jumlah	Laki-laki	Perempuan	Jumlah
	<i>Male</i>	<i>Female</i>	<i>Total</i>	<i>Male</i>	<i>Female</i>	<i>Total</i>
(1)	(26)	(27)	(28)	(29)	(30)	(31)
001 Banyuurip	128	131	259	124	128	252
002 Tampilan	135	148	283	144	146	290
003 Purwosari	75	79	154	75	81	156
004 Sidorejo	151	147	298	145	164	309
005 Soroyudan	99	93	192	92	88	180
006 Tegalrejo	157	166	323	160	135	295
007 Sukorejo	83	89	172	98	94	192
008 Kebonagung	79	87	166	92	65	157
009 Japan	60	49	109	56	54	110
010 Banyusari	61	50	111	55	62	117
011 Dlimas	119	119	238	114	100	214
012 Glagahombo	95	82	177	88	105	193
013 Ngasem	63	50	113	63	43	106
014 Girirejo	125	130	255	118	130	248
015 Purwodadi	65	57	122	65	64	129
016 Wonokerto	49	48	97	50	59	109
017 Dawung	99	102	201	92	92	184
018 Klopo	84	83	167	63	72	135
019 Ngadirejo	69	67	136	86	76	162
020 Donorojo	59	60	119	57	54	111
021 Manganrejo	64	76	140	71	71	142
Jumlah / Total	1 919	1 913	3 832	1 908	1 883	3 791

Lanjutan Tabel/Continued Table 3.5

Desa/Kelurahan Village	50-54 Tahun/Years			55-59 Tahun/Years		
	Laki-laki	Perempuan	Jumlah	Laki-laki	Perempuan	Jumlah
	<i>Male</i>	<i>Female</i>	<i>Total</i>	<i>Male</i>	<i>Female</i>	<i>Total</i>
(1)	(32)	(33)	(34)	(35)	(36)	(37)
001 Banyuurip	85	136	221	108	125	233
002 Tampilan	127	126	253	109	93	202
003 Purwosari	79	91	170	74	75	149
004 Sidorejo	141	148	289	127	119	246
005 Soroyudan	82	82	164	66	86	152
006 Tegalrejo	150	160	310	123	131	254
007 Sukorejo	70	76	146	61	66	127
008 Kebonagung	57	75	132	70	63	133
009 Japan	56	61	117	44	47	91
010 Banyusari	46	53	99	36	43	79
011 Dlimas	115	113	228	95	87	182
012 Glagahombo	84	80	164	71	74	145
013 Ngasem	39	41	80	31	40	71
014 Girirejo	123	117	240	100	99	199
015 Purwodadi	63	60	123	50	46	96
016 Wonokerto	48	41	89	32	44	76
017 Dawung	92	71	163	81	80	161
018 Klopo	63	66	129	57	63	120
019 Ngadirejo	54	69	123	52	45	97
020 Donorojo	60	41	101	37	34	71
021 Mangunrejo	68	63	131	64	66	130
Jumlah / Total	1 702	1 770	3 472	1 488	1 526	3 014

Lanjutan Tabel/Continued Table 3.5

Desa/Kelurahan Village	60-64 Tahun/Years			65-69 Tahun/Years		
	Laki-laki	Perempuan	Jumlah	Laki-laki	Perempuan	Jumlah
	<i>Male</i>	<i>Female</i>	<i>Total</i>	<i>Male</i>	<i>Female</i>	<i>Total</i>
(1)	(38)	(39)	(40)	(41)	(42)	(43)
001 Banyuurip	98	89	187	51	56	107
002 Tampingan	68	69	137	63	62	125
003 Purwosari	58	40	98	41	41	82
004 Sidorejo	98	74	172	61	45	106
005 Soroyudan	58	68	126	39	42	81
006 Tegalrejo	106	82	188	58	64	122
007 Sukorejo	54	43	97	34	25	59
008 Kebonagung	49	47	96	32	32	64
009 Japan	38	31	69	21	36	57
010 Banyusari	39	38	77	22	16	38
011 Dlimas	71	69	140	47	42	89
012 Glagahombo	76	67	143	33	34	67
013 Ngasem	32	38	70	26	16	42
014 Girirejo	81	84	165	64	51	115
015 Purwodadi	45	52	97	28	26	54
016 Wonokerto	22	27	49	17	17	34
017 Dawung	53	66	119	37	53	90
018 Klopo	42	43	85	35	40	75
019 Ngadirejo	46	39	85	35	36	71
020 Donorojo	29	34	63	26	23	49
021 Mangunrejo	42	40	82	47	44	91
Jumlah / Total	1 205	1 140	2 345	817	801	1 618

Lanjutan Tabel/Continued Table 3.5

Desa/Kelurahan Village	70-74 Tahun/Years			75+ Tahun/Years		
	Laki-laki	Perempuan	Jumlah	Laki-laki	Perempuan	Jumlah
	<i>Male</i>	<i>Female</i>	<i>Total</i>	<i>Male</i>	<i>Female</i>	<i>Total</i>
(1)	(44)	(45)	(46)	(47)	(48)	(49)
001 Banyuurip	33	41	74	50	50	100
002 Tampilan	31	41	72	58	57	115
003 Purwosari	10	19	29	28	24	52
004 Sidorejo	31	41	72	75	65	140
005 Soroyudan	31	23	54	47	37	84
006 Tegalrejo	35	43	78	46	45	91
007 Sukorejo	32	34	66	43	50	93
008 Kebonagung	24	29	53	45	36	81
009 Japan	20	22	42	38	38	76
010 Banyusari	13	20	33	25	32	57
011 Dlimas	30	27	57	36	49	85
012 Glagahombo	26	24	50	42	43	85
013 Ngasem	11	15	26	25	25	50
014 Girirejo	27	45	72	49	86	135
015 Purwodadi	17	29	46	33	40	73
016 Wonokerto	9	17	26	29	28	57
017 Dawung	29	36	65	62	50	112
018 Klopo	25	31	56	55	51	106
019 Ngadirejo	13	18	31	33	48	81
020 Donorojo	15	22	37	44	36	80
021 Mangunrejo	21	24	45	36	35	71
Jumlah / Total	483	601	1 084	899	925	1 824

Lanjutan Tabel/Continued Table 3.5

Desa/Kelurahan / <i>Villages</i>	Jumlah/ Total		Jumlah Keseluruhan
	Laki-laki	Perempuan	
(1)	(50)	(51)	(52)
001 Banyuurip	1 830	1 828	3 658
002 Tampingan	1 966	1 928	3 894
003 Purwosari	1 189	1 174	2 363
004 Sidorejo	2 221	2 150	4 371
005 Soroyudan	1 316	1 265	2 581
006 Tegalrejo	2 169	2 116	4 285
007 Sukorejo	1 241	1 168	2 409
008 Kebonagung	1 132	1 122	2 254
009 Japan	806	791	1 597
010 Banyusari	751	812	1 563
011 Dlimas	1 616	1 607	3 223
012 Glagahombo	1 309	1 321	2 630
013 Ngasem	708	681	1 389
014 Girirejo	1 825	1 751	3 576
015 Purwodadi	904	887	1 791
016 Wonokerto	672	646	1 318
017 Dawung	1 470	1 394	2 864
018 Klopo	1 075	1 052	2 127
019 Ngadirejo	986	948	1 934
020 Donorojo	730	763	1 493
021 Mangunrejo	1 060	989	2 049
Jumlah / Total	26 976	26 393	53 369

Sumber: Dinas Kependudukan dan Catatan Sipil Kabupaten Magelang
Source: Demography and Certificate Service of Magelang Regency

Tabel 3.6 Jumlah Penduduk Menurut Desa/Kelurahan dan Pendidikan Akhir di Kecamatan Tegalrejo, 2018
Number of Population by Village and Final Education in Tegalrejo Subdistrict, 2018

Desa/Kelurahan Village	Tidak/Belum Sekolah Not/Not Yet in School	Belum Tamat SD/ sederajat <i>Not Yet Graduated from Elementary School</i>	Tamat SD/ sederajat Elementary School
(1)	(2)	(3)	(4)
001 Banyuurip	577	446	993
002 Tampingan	702	535	1 451
003 Purwosari	381	287	649
004 Sidorejo	720	576	1 790
005 Soroyudan	531	304	948
006 Tegalrejo	747	511	1 287
007 Sukorejo	445	376	961
008 Kebonagung	436	281	798
009 Japan	286	294	522
010 Banyusari	321	168	457
011 Dlimas	514	445	1 211
012 Glagahombo	515	302	787
013 Ngasem	268	178	472
014 Girirejo	583	393	881
015 Purwodadi	301	235	583
016 Wonokerto	259	139	473
017 Dawung	513	352	823
018 Klopo	378	257	661
019 Ngadirejo	326	226	765
020 Donorojo	260	216	521
021 Mangunrejo	374	276	792
Jumlah / Total	9 437	6 797	17 825

Lanjutan Tabel/Continued Table 3.6

Desa/ Kelurahan Village	SLTP/ sederajat <i>Middle School</i>	SLTA/ sederajat <i>High School</i>	Diploma I/II	Akademi/ Diploma III/Sarjana Muda <i>Academy / Diploma III / Bachelor</i>
(1)	(5)	(6)	(7)	(8)
001 Banyuurip	692	783	10	40
002 Tampingan	681	458	5	26
003 Purwosari	428	425	5	50
004 Sidorejo	707	511	3	20
005 Soroyudan	488	269	2	13
006 Tegalrejo	643	832	8	74
007 Sukorejo	365	213	1	14
008 Kebonagung	444	238	6	15
009 Japan	275	182	1	14
010 Banyusari	284	250	2	27
011 Dlimas	528	430	8	29
012 Glagahombo	496	438	4	20
013 Ngasem	234	214	2	10
014 Girirejo	663	903	5	49
015 Purwodadi	350	276	1	12
016 Wonokerto	233	176	0	10
017 Dawung	544	522	4	38
018 Klopo	390	369	6	17
019 Ngadirejo	335	232	2	14
020 Donorojo	258	210	0	10
021 Mangunrejo	326	230	5	20
Jumlah / Total	9 364	8 161	80	522

Lanjutan Tabel/Continued Table 3.6

Desa/ Kelurahan Village	Diploma IV/Strata I	Strata II	Strata III	Jumlah Total
(1)	(9)	(10)	(11)	(12)
001 Banyuurip	110	7	0	3 658
002 Tampingan	35	1	0	3 894
003 Purwosari	126	11	1	2 363
004 Sidorejo	41	3	0	4 371
005 Soroyudan	25	0	1	2 581
006 Tegalrejo	176	6	1	4 285
007 Sukorejo	31	2	1	2 409
008 Kebonagung	34	1	1	2 254
009 Japan	22	1	0	1 597
010 Banyusari	52	1	1	1 563
011 Dlimas	57	1	0	3 223
012 Glagahombo	60	6	2	2 630
013 Ngasem	11	0	0	1 389
014 Girirejo	95	4	0	3 576
015 Purwodadi	30	3	0	1 791
016 Wonokerto	27	0	1	1 318
017 Dawung	64	4	0	2 864
018 Klopo	46	3	0	2 127
019 Ngadirejo	30	2	2	1 934
020 Donorojo	18	0	0	1 493
021 Mangunrejo	26	0	0	2 049
Jumlah / Total	1 116	56	11	53 369

Sumber: Dinas Kependudukan dan Catatan Sipil Kabupaten Magelang

Source: Demography and Certificate Service of Magelang Regency

Tabel 3.7 Jumlah Penduduk Menurut Desa/Kelurahan dan Agama di Kecamatan Tegalrejo, 2018
Number of Population by Village and Religion in Tegalrejo Subdistrict, 2018

Desa/ Kelurahan Village	Islam <i>Islam</i>	Kristen <i>Christian</i>	Katolik <i>Chatolic</i>	Hindu <i>Hindu</i>
(1)	(2)	(3)	(4)	(5)
001 Banyuurip	3 598	28	32	0
002 Tampingan	3 890	0	3	0
003 Purwosari	2 352	3	8	0
004 Sidorejo	4 363	7	1	0
005 Soroyudan	2 572	8	0	0
006 Tegalrejo	4 270	7	8	0
007 Sukorejo	2 408	1	0	0
008 Kebonagung	2 252	0	2	0
009 Japan	1 597	0	0	0
010 Banyusari	1 563	0	0	0
011 Dlimas	3 223	0	0	0
012 Glagahombo	2 579	44	7	0
013 Ngasem	1 382	5	2	0
014 Girirejo	3 554	8	14	0
015 Purwodadi	1 791	0	0	0
016 Wonokerto	1 318	0	0	0
017 Dawung	2 864	0	0	0
018 Klopo	2 125	1	1	0
019 Ngadirejo	1 934	0	0	0
020 Donorojo	1 492	0	0	0
021 Mangunrejo	2 049	0	0	0
Jumlah / Total	53 176	112	78	0

Lanjutan Tabel/Continued Table 3.7

Desa/ Kelurahan Village	Budha <i>Budha</i>	Konghuchu <i>Konghuchu</i>	Aliran Kepercayaan <i>Believe flow</i>	Jumlah <i>Total</i>
(1)	(2)	(3)	(4)	(5)
001 Banyuurip	0	0	0	3 658
002 Tampingan	0	0	1	3 894
003 Purwosari	0	0	0	2 363
004 Sidorejo	0	0	0	4 371
005 Soroyudan	0	0	1	2 581
006 Tegalrejo	0	0	0	4 285
007 Sukorejo	0	0	0	2 409
008 Kebonagung	0	0	0	2 254
009 Japan	0	0	0	1 597
010 Banyusari	0	0	0	1 563
011 Dlimas	0	0	0	3 223
012 Glagahombo	0	0	0	2 630
013 Ngasem	0	0	0	1 389
014 Girirejo	0	0	0	3 576
015 Purwodadi	0	0	0	1 791
016 Wonokerto	0	0	0	1 318
017 Dawung	0	0	0	2 864
018 Klopo	0	0	0	2 127
019 Ngadirejo	0	0	0	1 934
020 Donorojo	0	0	1	1 493
021 Mangunrejo	0	0	0	2 049
Jumlah / Total	0	0	3	53 369

Sumber: Dinas Kependudukan dan Catatan Sipil Kabupaten Magelang

Source: Demography and Certificate Service of Magelang Regency

PENDUDUK
Population

Tabel 3.8 Jumlah Penduduk Menurut Desa/Kelurahan dan Status Kawin di Kecamatan Tegalrejo, 2018
Table *Number of Population by Village and Marriage in Tegalrejo, 2018*

Desa/ Kelurahan Village	Belum Kawin Single	Kawin Marriage	Cerai Hidup Divorce	Cerai Mati Death Divorce	Jumlah Total
(1)	(2)	(3)	(4)	(5)	(6)
001 Banyuurip	1 558	1 817	78	205	3 658
002 Tampingan	1 660	1 985	46	203	3 894
003 Purwosari	1 000	1 242	26	95	2 363
004 Sidorejo	1 829	2 244	85	213	4 371
005 Soroyudan	1 013	1 426	31	111	2 581
006 Tegalrejo	1 867	2 173	55	190	4 285
007 Sukorejo	1 032	1 229	28	120	2 409
008 Kebonagung	959	1 153	29	113	2 254
009 Japan	658	848	15	76	1 597
010 Banyusari	646	828	18	71	1 563
011 Dlimas	1 380	1 671	33	139	3 223
012 Glagahombo	1 070	1 378	37	145	2 630
013 Ngasem	563	729	18	79	1 389
014 Girirejo	1 544	1 775	41	216	3 576
015 Purwodadi	741	913	15	122	1 791
016 Wonokerto	563	652	17	86	1 318
017 Dawung	1 248	1 438	33	145	2 864
018 Klopo	899	1 075	34	119	2 127
019 Ngadirejo	794	1 002	22	116	1 934
020 Donorojo	594	802	28	69	1 493
021 Mangunrejo	844	1 082	33	90	2 049
Jumlah / Total	22 462	27 462	722	2 723	53 369

Sumber: Dinas Kependudukan dan Catatan Sipil Kabupaten Magelang
Source: Demography and Certificate Service of Magelang Regency

Tabel 3.9 Jumlah Penduduk Menurut Desa/Kelurahan dan Pekerjaan di Kecamatan Tegalrejo, 2018
Number of Population by Village and Work in Tegalrejo Subdistrict, 2018

Desa/ Kelurahan Village	Belum/ Tidak Bekerja/ Mengurus Rumah Tangga/ Pensiunan	Pelajar/ Mahasiswa	PNS/TNI/ Kepolisian RI	Perdagangan /Pedagang
(1)	(2)	(3)	(4)	(5)
001 Banyuurip	889	694	69	86
002 Tampingan	1 128	761	24	67
003 Purwosari	671	474	80	52
004 Sidorejo	1 023	791	39	128
005 Soroyudan	578	359	12	42
006 Tegalrejo	1 083	829	104	217
007 Sukorejo	473	444	12	70
008 Kebonagung	532	399	16	110
009 Japan	313	244	18	15
010 Banyusari	537	259	36	37
011 Dlimas	698	667	52	59
012 Glagahombo	721	444	66	91
013 Ngasem	309	230	13	5
014 Girirejo	1 142	667	61	27
015 Purwodadi	414	315	30	14
016 Wonokerto	394	186	18	13
017 Dawung	739	506	34	25
018 Klopo	447	384	29	71
019 Ngadirejo	395	324	9	24
020 Donorojo	341	241	19	9
021 Mangunrejo	506	302	13	34
Jumlah / Total	13 333	9520	754	1196

Lanjutan Tabel/Continued Table 3.9

Desa/ Kelurahan Village	Petani/ Pekebun/ Peternak/ Perikanan	Karyawan Swasta	Karyawan BUMN/ BUMD/ Honorer	Buruh/ Pembantu Rumah Tangga
(1)	(2)	(3)	(4)	(5)
001 Banyuurip	30	349	13	239
002 Tampingan	131	301	2	691
003 Purwosari	53	239	6	294
004 Sidorejo	516	428	5	442
005 Soroyudan	551	134	1	188
006 Tegalrejo	232	258	11	311
007 Sukorejo	375	105	1	328
008 Kebonagung	365	154	2	203
009 Japan	347	55	1	112
010 Banyusari	172	115	2	116
011 Dlimas	367	229	3	352
012 Glagahombo	119	231	4	473
013 Ngasem	24	139	3	289
014 Girirejo	62	509	12	504
015 Purwodadi	106	152	10	187
016 Wonokerto	83	117	1	207
017 Dawung	244	243	1	294
018 Klopo	472	138	2	58
019 Ngadirejo	299	213	3	187
020 Donorojo	304	95	2	53
021 Mangunrejo	514	108	2	182
Jumlah / Total	5366	4312	87	5 710

Lanjutan Tabel/Continued Table 3.9

Desa/ Kelurahan Village	Dosen/Guru	Wiraswasta	Lainnya	Jumlah Total
(1)	(2)	(3)	(4)	(5)
001 Banyuurip	27	222	1 040	3 658
002 Tampingan	15	127	647	3 894
003 Purwosari	29	172	293	2 363
004 Sidorejo	16	144	839	4 371
005 Soroyudan	10	325	381	2 581
006 Tegalrejo	42	348	850	4 285
007 Sukorejo	14	77	510	2 409
008 Kebonagung	14	64	395	2 254
009 Japan	13	88	391	1 597
010 Banyusari	20	32	237	1 563
011 Dlimas	14	100	682	3 223
012 Glagahombo	18	86	377	2 630
013 Ngasem	2	31	344	1 389
014 Girirejo	28	279	285	3 576
015 Purwodadi	9	56	498	1 791
016 Wonokerto	4	72	223	1 318
017 Dawung	26	139	613	2 864
018 Klopo	10	45	471	2 127
019 Ngadirejo	19	79	382	1 934
020 Donorojo	1	48	380	1 493
021 Mangunrejo	14	128	246	2 049
Jumlah / Total	345	2 662	10 084	53 369

Sumber: Dinas Kependudukan dan Catatan Sipil Kabupaten Magelang
Source: Demography and Certificate Service of Magelang Regency

4

PENDIDIKAN DAN AGAMA

*Education
and Religion*



FASILITAS PENDIDIKAN DI KECAMATAN TEGALREJO 2018

TK/BA/RA : 42 UNIT

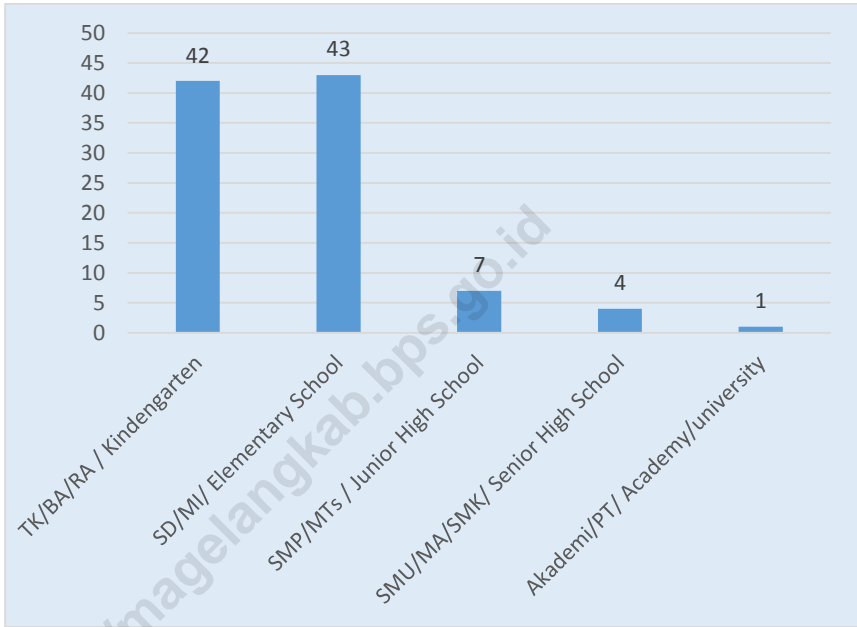
SD/MI : 43 UNIT

SMP/MTS : 7 UNIT

SMU/MA/SMK : 4 UNIT

AKADEMI/PT : 1 UNIT

Gambar 4 Jumlah Fasilitas Pendidikan di Kecamatan Tegalrejo 2018
Figure 4 Number of Education Facilities in Tegalrejo Subdistrict, 2018



Tabel 4.1 Jumlah Fasilitas Pendidikan Menurut Desa/Kelurahan di Kecamatan Tegalrejo 2018
Table 4.1 *Number of Education Facilities by Villages in Tegalrejo Subdistrict, 2018*

Desa/Kelurahan Villages	TK/BK/RA/ Kindergarten	SD/MI/ Elementary School	SMP/MTs / Junior High School	SMU/MA/ SMK / Senior High School	Akademi/ PT / Academy/ University
(1)	(2)	(3)	(4)	(5)	(6)
001 Banyuurip	2	3	-	-	-
002 Tampingan	2	3	-	-	-
003 Purwosari	3	2	-	-	1
004 Sidorejo	2	2	1	-	-
005 Soroyudan	2	2	-	-	-
006 Tegalrejo	3	3	3	-	-
007 Sukorejo	1	1	1	-	-
008 Kebonagung	2	2	-	-	-
009 Japan	2	2	-	-	-
010 Banyusari	1	1	-	-	-
011 Dlimas	2	2	1	3	-
012 Glagahombo	1	1	-	-	-
013 Ngasem	1	1	-	-	-
014 Girirejo	2	3	-	-	-
015 Purwodadi	2	2	-	-	-
016 Wonokerto	1	2	-	-	-
017 Dawung	2	2	1	1	-
018 Klopo	4	3	-	-	-
019 Ngadirejo	3	2	-	-	-
020 Donorojo	2	2	-	-	-
021 Mangunrejo	2	2	-	-	-
Jumlah/Total	42	43	7	4	1

Sumber: Badan Pusat Statistik Kabupaten Magelang

Source: BPS - Statistics of Magelang Regency

Tabel 4.2 Jumlah Fasilitas Pendidikan Negeri Menurut Desa/Kelurahan di Kecamatan Tegalrejo 2018
Table 4.2 *Number of State Education Facilities by Villages in Tegalrejo Subdistrict, 2018*

Desa/Kelurahan Villages	TK/BK/RA/ Kindergarten	SD/MI/ Elementary School	SMP/MTs / Junior High School	SMU/MA/ SMK / Senior High School	Akademi/ PT / Academy/ University
(1)	(2)	(3)	(4)	(5)	(6)
001 Banyuurip	-	2	-	-	-
002 Tampingan	-	2	-	-	-
003 Purwosari	-	1	-	-	1
004 Sidorejo	-	1	1	-	-
005 Soroyudan	-	1	-	-	-
006 Tegalrejo	-	2	2	-	-
007 Sukorejo	-	1	-	-	-
008 Kebonagung	-	1	-	-	-
009 Japan	-	1	-	-	-
010 Banyusari	-	1	-	-	-
011 Dlimas	-	1	-	1	-
012 Glagahombo	-	1	-	-	-
013 Ngasem	-	1	-	-	-
014 Girirejo	-	2	-	-	-
015 Purwodadi	-	1	-	-	-
016 Wonokerto	-	1	-	-	-
017 Dawung	-	1	-	-	-
018 Klopo	-	2	-	-	-
019 Ngadirejo	-	1	-	-	-
020 Donorojo	-	1	-	-	-
021 Mangunrejo	-	1	-	-	-
Jumlah/Total	0	26	3	1	1

Sumber: Badan Pusat Statistik Kabupaten Magelang

Source: BPS - Statistics of Magelang Regency

Tabel 4.3 Jumlah Fasilitas Pendidikan Swasta Menurut Desa/Kelurahan di Kecamatan Tegalrejo 2018
Table *Number of Private Education Facilities by Villages in Tegalrejo Subdistrict, 2018*

Desa/Kelurahan Villages	TK/BK/RA/ Kindergarten	SD/MI/ Elementary School	SMP/MTs / Junior High School	SMU/MA/ SMK / Senior High School	Akademi/ PT / Academy/ University
(1)	(2)	(3)	(4)	(5)	(6)
001 Banyuurip	2	1	-	-	-
002 Tampingan	2	1	-	-	-
003 Purwosari	3	1	-	-	-
004 Sidorejo	2	1	-	-	-
005 Soroyudan	2	1	-	-	-
006 Tegalrejo	3	1	1	-	-
007 Sukorejo	1	0	1	-	-
008 Kebonagung	2	1	-	-	-
009 Japan	2	1	-	-	-
010 Banyusari	1	0	-	-	-
011 Dlimas	2	1	1	2	-
012 Glagahombo	1	0	-	-	-
013 Ngasem	1	0	-	-	-
014 Girirejo	2	1	-	-	-
015 Purwodadi	2	1	-	-	-
016 Wonokerto	1	1	-	-	-
017 Dawung	2	1	1	-	-
018 Klopo	4	1	-	-	-
019 Ngadirejo	3	1	-	-	-
020 Donorojo	2	1	-	-	-
021 Mangunrejo	2	1	-	-	-
Jumlah/Total	42	17	4	2	0

Sumber: Badan Pusat Statistik Kabupaten Magelang

Source: BPS - Statistics of Magelang Regency

Tabel 4.4 Jumlah Siswa dan Guru Di Bawah Kementrian Agama Menurut Tingkat Pendidikan di Kecamatan Tegalrejo, 2018/2019
Number of Pupils and Teacher Under Religion Ministry by Education Level in Tegalrejo Subdistrict, 2018/2019

Tingkat Pendidikan / Education Level	Jumlah/ Total		Ratio Murid dan Guru / Pupils and Teachers Ratio
	Siswa / Pupils	Guru/ Teachers	
(1)	(2)	(3)	(4)
BA/RA	607	33	18
MI	1 503	120	13
MTs	754	43	18
MA	829	52	16

Sumber: Kantor Kementrian Agama Kabupaten Magelang

Source: *Religious Affairs of Magelang Regency*

Tabel 4.5 Jumlah Siswa dan Guru Menurut Tingkat Pendidikan Negeri di Kecamatan Tegalrejo, 2018
Number of Pupils and Teacher by State Education Level in Tegalrejo Subdistrict, 2018

Tingkat Pendidikan / Education Level	Jumlah/ Total		Ratio Murid dan Guru / Pupils and Teachers Ratio
	Siswa / Pupils	Guru/ Teachers	
(1)	(2)	(3)	(4)
TK	-	-	-
SD	3 610	210	17
SMP	899	49	18
SMA	-	-	-
SMK	-	-	-

Sumber: Kementerian Pendidikan dan Kebudayaan

Source: Ministry of Education and Culture

Tabel 4.6 Jumlah Siswa dan Guru Menurut Tingkat Pendidikan Swasta di Kecamatan Tegalrejo, 2018
Table 4.6 *Number of Pupils and Teacher by Private Education Level in Tegalrejo Subdistrict, 2018*

Tingkat Pendidikan / Education Level	Jumlah/ Total		Ratio Murid dan Guru / Pupils and Teachers Ratio
	Siswa / Pupils	Guru/ Teachers	
(1)	(2)	(3)	(4)
TK	1 077	64	17
SD	507	20	25
SMP	1 552	58	27
SMA	498	16	31
SMK	1 376	51	27

Sumber: Kementerian Pendidikan dan Kebudayaan and Kantor Kementerian Agama Kabupaten Magelang

Source : Ministry of Education and Culture and Religious Affairs of Magelang Regency

Tabel 4.7 Jumlah Sarana Tempat Ibadah Menurut Desa di Kecamatan Tegalrejo, 2017
 Table 4.7 *Number of Worship Facilities by Villages in Tegalrejo Subdistrict, 2017*

Desa/Kelurahan <i>Villages</i>	Masjid/ <i>Mosque</i>	Musholla/ <i>Small Mosque</i>	Gereja/ <i>Church</i>	Pura	Vihara
(1)	(2)	(3)	(4)	(5)	(6)
001 Banyuurip	4	7	-	-	-
002 Tampingan	8	12	-	-	-
003 Purwosari	4	5	-	-	-
004 Sidorejo	9	10	-	-	-
005 Soroyudan	6	4	-	-	-
006 Tegalrejo	7	9	-	-	-
007 Sukorejo	6	4	-	-	-
008 Kebonagung	6	4	-	-	-
009 Japan	5	7	-	-	-
010 Banyusari	6	2	-	-	-
011 Dlimas	8	22	-	-	-
012 Glagahombo	10	4	-	-	-
013 Ngasem	1	4	-	-	-
014 Girirejo	5	10	-	-	-
015 Purwodadi	3	4	-	-	-
016 Wonokerto	3	4	-	-	-
017 Dawung	7	4	-	-	-
018 Klopo	6	2	-	-	-
019 Ngadirejo	5	4	-	-	-
020 Donorojo	8	3	-	-	-
021 Mangunrejo	6	5	-	-	-
Jumlah/Total	123	130	0	0	0

Sumber: KUA di Kecamatan Tegalrejo

Source: *Religious Affairs of Tegalrejo Subdistrict*

Tabel 4.8 Jumlah Pernikahan, Menurut Desa di Kecamatan Tegalrejo 2018
Table *Number of Marriage by Villages in Tegalrejo, 2018*

Desa/Kelurahan	Villages	Nikah/ Marriage
(1)		(2)
001 Banyuurip		24
002 Tampingan		37
003 Purwosari		24
004 Sidorejo		36
005 Soroyudan		14
006 Tegalrejo		31
007 Sukorejo		22
008 Kebonagung		17
009 Japan		14
010 Banyusari		11
011 Dlimas		38
012 Glagahombo		21
013 Ngasem		5
014 Girirejo		36
015 Purwodadi		8
016 Wonokerto		17
017 Dawung		22
018 Klopo		15
019 Ngadirejo		16
020 Donorojo		15
021 Mangunrejo		17
Jumlah/Total		440

Sumber: KUA di Kecamatan Tegalrejo

Source: Religious Affairs of Tegalrejo Subdistrict

Tabel 4.9 Jumlah Pernikahan Menurut Wali Pernikahan di Kecamatan Tegalrejo, 2018
Table *Number of Marriage by Marriage Guardian in Tegalrejo Subdistrict, 2018*

Desa/Kelurahan Villages	Nasab / Nasab	Hakim / Judge	Jumlah / Total
(1)	(2)	(3)	(4)
001 Banyuurip	19	5	24
002 Tampingan	37	0	37
003 Purwosari	22	2	24
004 Sidorejo	34	2	36
005 Soroyudan	12	2	14
006 Tegalrejo	28	3	31
007 Sukorejo	17	5	22
008 Kebonagung	15	2	17
009 Japan	14	0	14
010 Banyusari	11	0	11
011 Dlimas	38	0	38
012 Glagahombo	19	2	21
013 Ngasem	4	1	5
014 Girirejo	32	4	36
015 Purwodadi	6	2	8
016 Wonokerto	17	0	17
017 Dawung	20	2	22
018 Klopo	14	1	15
019 Ngadirejo	15	1	16
020 Donorojo	14	1	15
021 Mangunrejo	17	0	17
Jumlah/Total	405	35	440

Sumber: KUA di Kecamatan Tegalrejo

Source: *Religious Affairs of Tegalrejo Subdistrict*

Tabel 4.10 Jumlah Pernikahan Menurut Lokasi Pernikahan di Kecamatan Tegalrejo, 2018
 Table 4.10 *Number of Marriage by Marriage Location in Tegalrejo Subdistrict, 2018*

Desa/Kelurahan <i>Villages</i>	Kantor / <i>Office</i>	Luar Kantor <i>/Others</i>	Jumlah / <i>Total</i>
(1)	(2)	(3)	(4)
001 Banyuurip	7	17	24
002 Tampingan	9	28	37
003 Purwosari	9	15	24
004 Sidorejo	20	16	36
005 Soroyudan	5	9	14
006 Tegalrejo	11	20	31
007 Sukorejo	6	16	22
008 Kebonagung	7	10	17
009 Japan	4	10	14
010 Banyusari	3	8	11
011 Dlimas	21	17	38
012 Glagahombo	9	12	21
013 Ngasem	1	4	5
014 Girirejo	11	25	36
015 Purwodadi	4	4	8
016 Wonokerto	11	6	17
017 Dawung	6	16	22
018 Klopo	6	9	15
019 Ngadirejo	3	13	16
020 Donorojo	6	9	15
021 Mangunrejo	8	9	17
Jumlah/Total	167	273	440

Sumber: KUA di Kecamatan Tegalrejo

Source: *Religious Affairs of Tegalrejo Subdistrict*

Tabel 4.11 Kejadian Cerai Menurut Bulan di Kecamatan Tegalrejo, 2018
Table *Number of Divorce by Month in Tegalrejo Subdistrict, 2018*

Bulan <i>Month</i>	Cerai Talak <i>Divorce</i>	Cerai Gugat <i>Filed to Divorce</i>	Jumlah <i>Total</i>
(1)	(2)	(3)	(4)
Januari/January	2	5	7
Februari/February	2	7	9
Maret/March	2	7	9
April/April	2	8	10
Mei/May	-	3	3
Juni/June	-	-	-
Juli/July	1	6	7
Agustus/August	2	13	15
September/September	3	8	11
Oktober/October	2	6	8
November/November	1	9	10
Desember/December	3	7	10
Jumlah/Total	20	79	99

Sumber: Pengadilan Agama Mungkid

Source: Religious Court of Mungkid



FASILITAS KESEHATAN DI KECAMATAN TEGALREJO 2018

PUSKESMAS : 1 UNIT

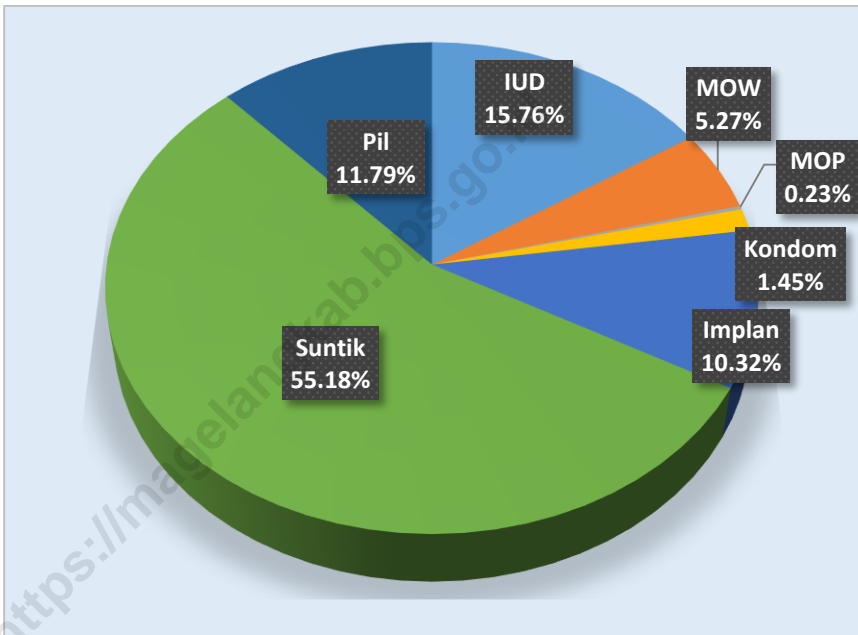
PUSTU : 2 UNIT

PRAKTEK DOKTER : 3 UNIT

PRAKTEK BIDAN : 22 UNIT

APOTEK : 2 UNIT

Tabel 5
Table 5
Persentase Peserta KB Aktif Menurut Jenis Kontrasepsi di Kecamatan Tegalrejo 2018
Percentage of Family Planning Participant by Kind in Tegalrejo Subdistrict, 2018



Tabel 5.1 Jumlah Sarana Kesehatan Menurut Desa/Kelurahan di Kecamatan Tegalrejo 2018
Table Number of Health Facilities by Villages in Tegalrejo Subdistrict, 2018

Desa/Kelurahan Villages	Puskesmas/ Public Health Center	Pustu / Auxiliray Health Center	Praktek Dokter / Clinic	Praktek Bidan / Midwife Practice
(1)	(2)	(3)	(4)	(5)
001 Banyuurip	-	-	-	1
002 Tampingan	-	-	-	1
003 Purwosari	-	-	1	1
004 Sidorejo	-	-	-	1
005 Soroyudan	-	-	-	1
006 Tegalrejo	1	-	1	1
007 Sukorejo	-	-	-	1
008 Kebonagung	-	-	-	2
009 Japan	-	-	-	2
010 Banyusari	-	-	-	1
011 Dlimas	-	-	-	1
012 Glagahombo	-	-	-	1
013 Ngasem	-	-	-	1
014 Girirejo	-	-	-	1
015 Purwodadi	-	-	-	-
016 Wonokerto	-	1	-	1
017 Dawung	-	-	-	1
018 Klopo	-	-	1	1
019 Ngadirejo	-	-	-	1
020 Donorojo	-	1	-	1
021 Mangunrejo	-	-	-	1
Jumlah/Total	1	2	3	22

Lanjutan Tabel 5.1 / Continued Table 5.1

Desa/Kelurahan <i>Villages</i>	Poskesdes	Polindes	Posyandu	Apotek/ <i>Pharmacy</i>	Toko Obat/ <i>Drug Store</i>
(1)	(6)	(7)	(8)	(9)	(10)
001 Banyuurip	-	-	5	-	1
002 Tampilan	1	-	10	-	-
003 Purwosari	-	-	4	-	-
004 Sidorejo	-	-	9	-	-
005 Soroyudan	1	-	4	-	-
006 Tegalrejo	1	-	10	2	1
007 Sukorejo	-	-	6	-	-
008 Kebonagung	1	-	9	-	-
009 Japan	1	-	6	-	-
010 Banyusari	-	-	6	-	-
011 Dlimas	-	-	6	-	1
012 Glagahombo	1	-	5	-	-
013 Ngasem	-	-	5	-	-
014 Girirejo	1	-	8	-	1
015 Purwodadi	1	-	3	-	-
016 Wonokerto	-	-	3	-	-
017 Dawung	-	-	6	-	-
018 Klopoh	-	-	6	-	-
019 Ngadirejo	1	-	5	-	-
020 Donorojo	-	-	7	-	-
021 Mangunrejo	1	-	6	-	-
Jumlah/Total	10	0	129	2	4

Sumber: Badan Pusat Statistik Kabupaten Magelang

Source: BPS - Statistics of Magelang Regency

Tabel 5.2 Jumlah Pasangan Usia Subur (PUS) Menurut Kepesertaan KB dan Desa/Kelurahan di Kecamatan Tegalrejo 2018
Table 5.2 *Number of Eligible Couples by Family Planning Participants and Villages in Tegalrejo Subdistrict, 2018*

Desa/Kelurahan Villages	Peserta KB/ Family Planning Participant		Bukan Peserta KB/ Non- Participant		PUS / Eligible Couples
	Jumlah	Percentase	Jumlah	Percentase	
(1)	(2)	(3)	(4)	(5)	(6)
001 Banyuurip	273	72,99	101	27,01	374
002 Tampingan	332	76,15	104	23,85	436
003 Purwosari	257	73,64	92	26,36	349
004 Sidorejo	472	67,24	230	32,76	702
005 Soroyudan	329	76,69	100	23,31	429
006 Tegalrejo	380	72,80	142	27,20	522
007 Sukorejo	276	76,45	85	23,55	361
008 Kebonagung	241	73,93	85	26,07	326
009 Japan	188	74,90	63	25,10	251
010 Banyusari	189	74,70	64	25,30	253
011 Dlimas	384	73,56	138	26,44	522
012 Glagahombo	285	73,83	101	26,17	386
013 Ngasem	141	73,44	51	26,56	192
014 Girirejo	329	73,93	116	26,07	445
015 Purwodadi	185	75,82	59	24,18	244
016 Wonokerto	135	71,05	55	28,95	190
017 Dawung	295	71,60	117	28,40	412
018 Klopo	207	70,17	88	29,83	295
019 Ngadirejo	239	73,09	88	26,91	327
020 Donorojo	185	74,90	62	25,10	247
021 Mangunrejo	260	73,86	92	26,14	352
Jumlah/Total	5 582	73,30	2033	26,70	7 615

Sumber : Penyuluh KB Kecamatan Tegalrejo

Source : Family Planning Agent in Tegalrejo Subdistrict

Tabel 5.3 Jumlah Peserta KB Aktif Menurut Jenis Kontrasepsi dan Desa/Kelurahan di Kecamatan Tegalrejo 2018
 Table 5.3 Number of Family Planning Participant by Villages in Tegalrejo Subdistrict, 2018

Desa/Kelurahan Villages	Peserta KB Non-Hormonal / Non Hormonal Family Planning Participant			
	IUD	MOW	MOP	Kondom
(1)	(2)	(3)	(4)	(5)
001 Banyuurip	36	9	0	6
002 Tampingan	22	18	1	2
003 Purwosari	24	18	1	6
004 Sidorejo	42	16	0	3
005 Soroyudan	52	25	4	2
006 Tegalrejo	64	23	0	20
007 Sukorejo	68	15	0	2
008 Kebonagung	41	14	3	0
009 Japan	40	10	0	1
010 Banyusari	43	10	0	3
011 Dlimas	58	10	0	2
012 Glagahombo	58	22	0	0
013 Ngasem	20	10	0	5
014 Girirejo	42	17	0	1
015 Purwodadi	27	11	2	3
016 Wonokerto	28	1	0	6
017 Dawung	53	11	0	5
018 Klop	48	6	0	5
019 Ngadirejo	32	14	0	2
020 Donorojo	31	19	1	2
021 Mangunrejo	51	15	1	5
Jumlah/Total	880	294	13	81

Lanjutan Tabel 5.3 / Continued Table 5.3

Desa/Kelurahan <i>Villages</i>	Peserta KB Hormonal / <i>Hormonal Family Planning Participant</i>			Jumlah/ <i>Total</i>
	Implan	Suntik	Pil	
(1)	(6)	(7)	(8)	(9)
001 Banyuurip	29	161	32	273
002 Tampingan	20	236	33	332
003 Purwosari	19	162	27	257
004 Sidorejo	29	354	28	472
005 Soroyudan	18	190	38	329
006 Tegalrejo	50	176	47	380
007 Sukorejo	24	154	13	276
008 Kebonagung	38	106	39	241
009 Japan	39	73	25	188
010 Banyusari	44	55	34	189
011 Dlimas	49	204	61	384
012 Glagahombo	22	165	18	285
013 Ngasem	23	59	24	141
014 Girirejo	16	218	35	329
015 Purwodadi	20	110	12	185
016 Wonokerto	10	73	17	135
017 Dawung	27	137	62	295
018 Klop	16	111	21	207
019 Ngadirejo	40	117	34	239
020 Donorojo	5	112	15	185
021 Mangunrejo	38	107	43	260
Jumlah/Total	576	3 080	658	5 582

Sumber : Penyuluh KB Kecamatan Tegalrejo

Source : Family Planning Agent in Tegalrejo Subdistrict

Tabel 5.4 2018
Table Jumlah Pasangan Usia Subur (PUS) Yang Tidak Ikut Keluarga Berencana (KB) Menurut Desa/Kelurahan di Kecamatan Tegalrejo
Number of Eligible Couples Non- Family Planning Participant by Villages In Tegalrejo Subdistrict, 2018

Desa/Kelurahan Villages	Hamil / Pregnant	Ingin Anak Segera / Want a Baby Soon	Ingin Anak Ditunda / Want a baby Later	Tidak Ingin Anak Lagi/ No More Baby	Jumlah/ Total
(1)	(2)	(3)	(4)	(5)	(6)
001 Banyuurip	20	40	20	21	101
002 Tampingan	17	36	26	25	104
003 Purwosari	23	36	22	11	92
004 Sidorejo	22	119	37	52	230
005 Soroyudan	16	36	25	23	100
006 Tegalrejo	17	59	31	35	142
007 Sukorejo	15	24	26	20	85
008 Kebonagung	13	34	17	21	85
009 Japan	7	22	21	13	63
010 Banyusari	7	21	21	15	64
011 Dlimas	22	46	38	32	138
012 Glagahombo	15	31	30	25	101
013 Ngasem	5	16	13	17	51
014 Girirejo	10	38	37	31	116
015 Purwodadi	14	17	16	12	59
016 Wonokerto	7	25	12	11	55
017 Dawung	17	44	31	25	117
018 Klopo	12	40	19	17	88
019 Ngadirejo	16	39	12	21	88
020 Donorojo	5	25	16	16	62
021 Mangunrejo	22	35	20	15	92
Jumlah/Total	783	490	458	2 033	783

Sumber : Penyuluh KB Kecamatan Tegalrejo

Source : Family Planning Agent in Tegalrejo Subdistrict



6

PERTANIAN

Agriculture

**LUAS PANEN JAGUNG TERBESAR DI
KECAMATAN TEGALREJO TAHUN 2018 TERJADI
PADA BULAN JANUARI MENCAPAI**

626,1 HEKTAR



Tabel 6.1 Luas Tanam, Luas Puso dan Luas Panen Tanaman Jagung Menurut Bulan di Kecamatan Tegalrejo (Ha), 2018
Planting Area, Damaged Area and Harvest Area of Corn by Month in Tegalrejo Subdistrict (hectar),2018

Bulan/ Month	Luas Tanam / Planting Area	Luas Puso/ Damaged Area	Luas Panen/ Harvest Area
(1)	(2)	(3)	(4)
01 Januari	0,0	0,0	626,1
02 Februari	0,0	0,0	79,9
03 Maret	0,0	0,0	0,0
04 April	0,0	0,0	0,0
05 Mei	141,5	0,0	0,0
06 Juni	112,7	0,0	0,0
07 Juli	158,0	0,0	0,0
08 Agustus	0,0	0,0	141,5
09 September	1,9	0,0	112,7
10 Oktober	58,7	0,0	158,0
11 November	475,8	0,0	0,0
12 Desember	106,0	0,0	1,9
Jumlah/Total	1 054,6	0,0	1 120,1

Sumber: Dinas Pertanian dan Pangan Kabupaten Magelang

Source: Department of Agriculture and Food of Magelang Regency

Tabel 6.2 Luas Tanam, Luas Puso dan Luas Panen Tanaman Kacang Tanah Menurut Bulan di Kecamatan Tegalrejo (Ha), 2018
Planting Area, Damaged Area and Harvest Area of Peanuts by Month in Tegalrejo Subdistrict(Hectar),2018

Bulan/ Month	Luas Tanam / Planting Area	Luas Puso/ Damaged Area	Luas Panen/ Harvest Area
(1)	(2)	(3)	(4)
01 Januari	0,0	0,0	0,0
02 Februari	0,0	0,0	0,0
03 Maret	4,9	0,0	0,0
04 April	23,1	0,0	0,0
05 Mei	113,7	0,0	0,0
06 Juni	27,0	0,0	4,9
07 Juli	0,0	0,0	23,1
08 Agustus	92,5	0,0	115,7
09 September	0,0	0,0	25,0
10 Oktober	0,0	0,0	0,0
11 November	55,9	0,0	92,5
12 Desember	0,0	0,0	0,0
Jumlah/Total	317,1	0,0	261,2

Sumber: Dinas Pertanian dan Pangan Kabupaten Magelang

Source: Department of Agriculture and Food of Magelang Regency

Tabel 6.3 Luas Tanam, Luas Puso dan Luas Panen Tanaman Ubi Kayu Menurut Bulan di Kecamatan Tegalrejo (Ha), 2018
Planting Area, Damaged Area and Harvest Area of Cassava by Month in Tegalrejo Subdistrict(Hectar),2018

Bulan/ Month	Luas Tanam / Planting Area	Luas Puso/ Damaged Area	Luas Panen/ Harvest Area
(1)	(2)	(3)	(4)
01 Januari	0,0	0,0	0,0
02 Februari	0,0	0,0	102,5
03 Maret	5,0	0,0	0,0
04 April	2,0	0,0	0,0
05 Mei	11,6	0,0	0,0
06 Juni	40,8	0,0	0,0
07 Juli	0,0	0,0	0,0
08 Agustus	0,0	0,0	12,5
09 September	0,0	0,0	0,0
10 Oktober	0,0	0,0	0,0
11 November	15,9	0,0	0,0
12 Desember	3,0	0,0	0,0
Jumlah/Total	78,3	0,0	115,0

Sumber: Dinas Pertanian dan Pangan Kabupaten Magelang

Source: Department of Agriculture and Food of Magelang Regency

Tabel 6.4 Luas Tanam, Luas Puso dan Luas Panen Tanaman Ubi jalar Menurut Bulan di Kecamatan Tegalrejo(Ha), 2018
Planting Area, Damaged Area and Harvest Area of Sweet Potato by Month in Tegalrejo Subdistrict(Hectar),2018

Bulan/ Month	Luas Tanam / Planting Area	Luas Puso/ Damaged Area	Luas Panen/ Harvest Area
(1)	(2)	(3)	(4)
01 Januari	0,0	0,0	0,0
02 Februari	0,0	0,0	0,0
03 Maret	0,0	0,0	0,0
04 April	0,0	0,0	0,0
05 Mei	7,7	0,0	0,0
06 Juni	4,8	0,0	0,0
07 Juli	0,0	0,0	4,8
08 Agustus	0,0	0,0	7,7
09 September	0,0	0,0	0,0
10 Oktober	0,0	0,0	0,0
11 November	0,0	0,0	0,0
12 Desember	0,0	0,0	0,0
Jumlah/Total	12,5	0,0	12,5

Sumber: Dinas Pertanian dan Pangan Kabupaten Magelang

Source: Department of Agriculture and Food of Magelang Regency

DATA

MENCERDASKAN BANGSA
Enlighten The Nation

<https://magelangkab.bps.go.id>



**BADAN PUSAT STATISTIK
KABUPATEN MAGELANG**

BPS-Statistics of Magelang Regency

Jl. Soekarno - Hatta No.4 Kota Mungkid 56511
Telp./Fax. (0293) 788143, E-Mail : bps3308@bps.go.id
Homepage: <http://magelangkab.bps.go.id/>

ISSN: 2442-5672



9 772442 567007