

# Statistik Perhubungan Kabupaten Bener Meriah

Transportation statistics of Bener Meriah Regency

**2021**



# Statistik Perhubungan Kabupaten Bener Meriah 2021

*Transportation Statistics of Bener Meriah Regency 2021*

**ISSN/ISBN** : -

**No. Publikasi**/*Publication Number*: 11170.2117

**Katalog**/*Catalog*: 8301002.1117

**Ukuran Buku**/*Book Size*: 20x20 cm

**Jumlah Halaman**/*Number of Pages*: xii + 28 halaman/*pages*

**Naskah**/*Manuscript*:

BPS Kabupaten Bener Meriah

*(BPS-Statistics Bener Meriah Regency)*

**Penyunting**/*Editor*:

BPS Kabupaten Bener Meriah

*(BPS-Statistics Bener Meriah Regency)*

**Desain Cover oleh**/*Cover Designed by*:

Seksi Integrasi Pengolahan dan Diseminasi Statistik

*Integrated Processing and Statistics Dissemination Section*

**Penerbit**/*Published by*:

BPS Kabupaten Bener Meriah/*BPS-Statistics Bener Meriah Regency*

**Pencetak**/*Printed by*:

Badan Pusat Statistik

**Sumber Ilustrasi**/*Graphics by*: -

**Dilarang mengumumkan, mendistribusikan, mengkomunikasikan, dan/atau menggandakan sebagian atau seluruh isi buku ini untuk tujuan komersial tanpa izin tertulis dari Badan Pusat Statistik**

*Prohibited to announce, distribute, communicate, and/or copy part of all this book for commercial purpose without permission from BPS-Statistics Indonesia*

**TIM PENYUSUN/ DRAFTING TEAM**

**Penanggung Jawab Umum/ *General In Charge*:**

Samsuar, SP

**Penyunting/*Editor*:**

Amirah Balqis Safiruddin, S. Tr. Stat

**Penulis/*Writer*:**

Cut Meutia, S.Si

**Pengolah Data/*Data Processor*:**

Cut Meutia, S.Si

**Gambar Kulit/*Cover Design*:**

Amirah Balqis Safiruddin, S. Tr. Stat



**KEPALA BPS KABUPATEN BENER MERIAH**  
*CHIEF STATISTICIAN OF BENER MERIAH REGENCY*



**Samsuar, SP**  
**NIP.19640727 198403 1 001**





## KATA PENGANTAR

Statistik Perhubungan Kabupaten Bener Meriah 2021 merupakan publikasi tahunan yang diterbitkan oleh BPS Kabupaten Bener Meriah. Publikasi ini diharapkan dapat membantu pemakai data dalam melengkapi penyusunan rencana pembangunan di Kabupaten Bener Meriah.

Publikasi ini dapat terwujud berkat kerja sama dan bantuan dari berbagai pihak baik instansi pemerintah maupun swasta. Kepada semua pihak yang telah memberikan bantuan disampaikan penghargaan dan terima kasih yang sebesar-besarnya.

Walaupun publikasi ini telah disiapkan sebaik-baiknya, namun disadari masih ada kekurangan dan kesalahan yang terjadi. Untuk perbaikan publikasi ini, tanggapan dan saran yang bersifat konstruktif dari para pemakai sangat diharapkan.

Redelong, 18 Oktober 2021  
Kepala Badan Pusat Statistik  
Kabupaten Bener Meriah

Samsuar, SP  
NIP. 1964727 198403 1 001



## **PREFACE**

*Transportation Statistics of Bener Meriah Regency 2021 is an annual publication written by BPS of Bener Meriah Regency. This publication hopely can be of used to help complement the compilation of development planning in this particular regency.*

*This comprehensive publication has been made possible with the assistance and contribution from several governmental institutions and private organizations. To all parties who have been involved in the preparation of this publication, I would like to express my sincerest appreciation and gratitude.*

*Comments and constructive suggestions for the improvement of this publication are always welcome.*

*Redelong, October 18<sup>rd</sup> 2021*

*Chief Statistician of  
Bener Meriah Regency*

Samsuar, SP

NIP. 1964727 198403 1 001



## DAFTAR ISI/CONTENTS

halaman  
page

Kepala BPS Kabupaten Bener meriah.....	v
<i>Chief Statistician Of bener meriah Regency</i> .....	v
Kata Pengantar .....	vii
<i>Preface</i> .....	viii
Daftar Isi/ <i>Contents</i> .....	ix
Daftar Tabel/ <i>List Of Tables</i> .....	x
Penjelasan Umum/ <i>Explanatory Notes</i> .....	xi
1 Pendahuluan.....	1
Preamble.....	1
1.1 Pendahuluan/Preamble .....	2
2 Angkutan Darat.....	5
Land Transport .....	5
2.1 Jalan/Roads.....	7
2.2 Kendaraan/Vehicle.....	13
3 Angkutan Udara .....	15
Air Freight .....	15
3.1 Angkutan Udara/Air Freight .....	18
4 Lampiran.....	21
Addendum .....	21

## DAFTAR TABEL/LIST OF TABLES

	halaman <i>page</i>
Tabel 1. Panjang Jalan Menurut Jenis Permukaan Jalan Di Kabupaten Bener Meriah (km), 20178 – 20208	23
Lenght Of Roads by Type of Road Surface in Bener Meriah Regency (km), 2019-2019	23
Tabel 2. Panjang Jalan Menurut Jenis Permukaan Jalan Di kabupaten Bener Meriah (km), 2019 – 2020	24
Lenght Of Roads by Type of Road Surface in Bener Meriah Regency (km), 2019-2020	24
Tabel 3. Panjang Jalan Menurut Kecamatan dan Kondisi Jalan di Kabupaten Bener Meriah (km), 2019 – 2020	25
Lenght Of Roads by Sub-district and Road condition in Bener Meriah Regency (km), 2019-2020	25
Tabel 4. Jumlah Kendaraan Bermotor Menurut Jenis Kendaraan di Kabupaten Bener Meriah, 2019 – 2020	26
Number of Motor Vehicles by Type of Vehicle in Bener Meriah Regency, 2019-2020	26
Tabel 5. Banyaknya Penerbangan dan Penumpang Pada Angkutan Udara Domestik di Bandara Rembele Kabupaten Bener Meriah Per Bulan, 2020	27
Number of Flight and Passangers on Rembele Domestic Airport in Bener Meriah Regency per Month, 2020	27
Tabel 6. Banyaknya Lalu Lintas Barang (kg) Per Bulan pada Bandara Rembele Kabupaten Bener Meriah, 2020	28
Number of Baggage, Luggage, and Postage (kg) Per Month on Rembele Domestic Airport in Bener Meriah Regency, 2020.....	28

## PENJELASAN UMUM/EXPLANATORY NOTES

Tanda-tanda, satuan-satuan, dan lain-lainnya yang digunakan dalam publikasi ini adalah sebagai berikut:  
*Symbols, measurement units, and acronyms which are used in this publication, are as follows:*

### 1. TANDA-TANDA/SYMBOLS

Data tidak tersedia/ <i>Data not available</i>	:	...
Tidak ada atau nol/ <i>Null or zero</i>	:	—
Data dapat diabaikan/ <i>Data negligible</i>	:	0
Tanda decimal/ <i>Decimal point</i>	:	,
Data tidak dapat ditampilkan/ <i>Not applicable</i>	:	NA
Angka perkiraan/ <i>Estimated figures</i>	:	e
Angka sementara/ <i>Preliminary figures</i>	:	x
Angka sangat sementara/ <i>Very preliminary figures</i>	:	xx
Angka diperbaiki/ <i>Revised figures</i>	:	r

### 2. SATUAN/UNITS

barel/ <i>barrel</i>	:	158,99 liter/ <i>litres</i> = 1/6,2898 m <sup>3</sup>
hektar (ha)/ <i>hectare (ha)</i>	:	10 000 m <sup>2</sup>
kilometer (km)/ <i>kilometres (km)</i>	:	1 000 meter/ <i>meters</i> (m)
knot/ <i>knot</i>	:	1,8523 km/jam (km/hour)
kuintal/ <i>quintal</i>	:	100 kg
KWh	:	1 000 Watt <i>hour</i>
MWh	:	1 000 KWh
liter (untuk beras)/ <i>litre (for rice)</i>	:	0,80 kg
ons/ <i>ounce</i>	:	28,31 gram/ <i>grams</i>
ton	:	1 000 kg

Satuan lain: buah, dus, butir, helai/lembar, kaleng, batang, pulsa, ton kilometer (ton-km), jam, menit, persen (%).

*Other units: unit, pack, pieces, sheet, tin, pulse, ton-kilometres (ton-km), hour, minute, percent (%).*

Perbedaan angka di belakang koma disebabkan oleh pembulatan angka.

*The difference in decimal numbers is caused by rounding.*





*Bab/Chapter 1*

# PENDAHULUAN PREAMBLE



## 1.1 PENDAHULUAN/PREAMBLE

Wilayah administrasi Kabupaten Bener Meriah terletak di tengah-tengah Provinsi Aceh. Daerah ini berbatasan dengan Kabupaten Aceh Utara dan Bireuen di sebelah Utara; di sebelah Timur dengan Kabupaten Aceh Timur; dan di sebelah Barat serta Selatan dengan Kabupaten Aceh Tengah.

Luas wilayah Kabupaten Bener Meriah adalah 1.941,61 km<sup>2</sup>. Mayoritas wilayah didominasi oleh dataran tinggi pegunungan. Rata-rata ketinggian wilayah Bener Meriah adalah 100 hingga 2.500 meter di atas permukaan laut.

Dari data tahun 2020, Daerah Bener Meriah tidak memiliki wilayah kepulauan ataupun berbatasan dengan laut.

Sarana perhubungan yang digunakan untuk mobilitas penduduk berupa angkutan darat dan angkutan udara.

Total panjang jalan di wilayah Kabupaten Bener Meriah adalah sepanjang 1,309,39 km. Karena daerahnya dikelilingi oleh deretan pegunungan, jalan darat di Kabupaten Bener Meriah memiliki tipologi jalan yang berliku-liku dan naik turun.

Jalan darat merupakan sarana utama yang menghubungkan Kabupaten Bener Meriah dengan daerah di sekitarnya.

*Administrative area of Bener Meriah Regency located in the middle of Aceh Province. The administrative boundary are as follows: bordering with Bireuen and Aceh Utara Regency in the north; Eastern border located beside Aceh Timur Regency; and Aceh Tengah Regency adjacent to western and southern border.*

*Total area of Bener Meriah Regency is 1.941,61 km<sup>2</sup>. The majority of Bener Meriah area is dominated by mountainous terrain. Average height is from 100 to 2.500 meter above sea level.*

*Based on 2020 data, Bener Meriah Regency doesn't have archipelago nor it is adjacent to ocean.*

*Transportation facility used to support population mobility composed into land transport and civil aviation.*

*Total length of road in Bener Meriah Regency is 1.309,39 km. Due to its mountainous terrain, the roads in Bener Meriah Regency is often curved and doesn't consist of many horizontal surfaces.*

*Land transportation is the main means to connect Bener meriah Regency with surrounding area.*

## PREAMBLE

Sebagai gambaran, waktu tempuh perjalanan dari Ibukota Kabupaten Bener Meriah menuju Ibukota Provinsi Aceh, yaitu Banda Aceh, dapat ditempuh kurang lebih 8 jam menggunakan jalur darat. Kabupaten Bireuen dapat ditempuh melalui Jl Bireuen-Takengon dalam waktu kurang lebih 3 jam. Daerah Takengon yang merupakan Ibukota Kabupaten Aceh Tengah dapat ditempuh kurang lebih setengah jam melalui Jl Bireuen-Takengon. Selain itu, Kabupaten Aceh Utara dan Aceh Timur dapat dicapai selama kurang lebih 2 hingga 3 jam perjalanan melalui Jl. KKA.

Untuk angkutan udara, Kabupaten Bener Meriah memiliki Bandar Udara Perintis yang terletak di Desa Bale Atu Kecamatan Bukit.

*For comparison, the journey from the capital of Bener Meriah Regency to the capital of Aceh Province, which is Banda Aceh, can be estimated about 8 hour journey via main road. Bireuen Regency can be reached via Bireuen-Takengon street for more or less then 3 hours. Takengon, which is the capital of Aceh Tengah Regency, can be traveled for about half an hour journey through Bireuen-Takengon street. More over, Aceh Utara and Aceh Timur Regency can be reached in 2 to 3 hours ride via KKA street.*

*As for air freight, Bener Meriah Regency has a small-scale airport located on Bale Atu Village, Bukit Sub-district.*





*Bab/Chapter 2*

# **ANGKUTAN DARAT LAND TRANSPORT**



## 2.1 JALAN/ROADS

Dilihat dari infrastrukturnya, jalan darat di Kabupaten Bener Meriah terbentang sepanjang 1309,39 km. Berdasarkan data tahun 2020, sepanjang 1309,39 km merupakan jalan dengan kelas IIIC.

Golongan Kelas Jalan IIIC merupakan jalan yang dapat dilewati kendaraan bermotor dengan lebar maksimum 2,1 meter dan panjang 9 meter serta berat maksimum tidak melebihi 8 ton.

Jenis jalan dibagi tiga sesuai dengan penanggung jawab perawatan dan perluasan jalan tersebut. Adapun ketiganya adalah Jalan Negara, Jalan Provinsi, dan Jalan Kabupaten.

Jalan Negara dikelola oleh pemerintah pusat. Sedangkan Jalan Provinsi dikelola oleh Pemerintah Daerah Provinsi Aceh dan Jalan Kabupaten berada di bawah tanggung jawab Pemerintah Daerah Kabupaten Bener Meriah.

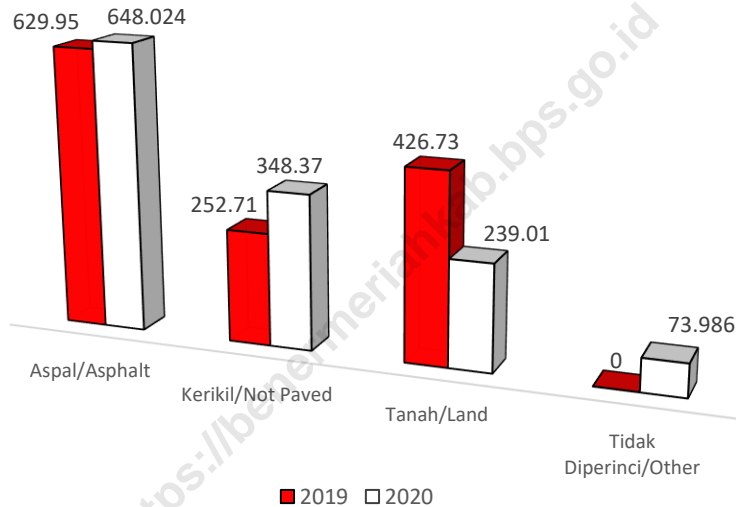
*Road infrastructure in Bener Meriah Regency spread for 1309,39 km in length. Based on 2020 data, as much as 1309,39 km are Type IIIC roads.*

*Type IIIC roads indicated that such course could be trespassed by motor vehicle with specific criteria. It is recommended for vehicle that exceeded 2,1 meters in width and 9 meters in length. More over, it is not recommend for vehicle with total weight over 8 tons.*

*The roads are classified into 3 according to government body in charge of maintaining and expending particular roads. The classification are: Jalan Negara, Jalan Provinsi, and Jalan Kabupaten.*

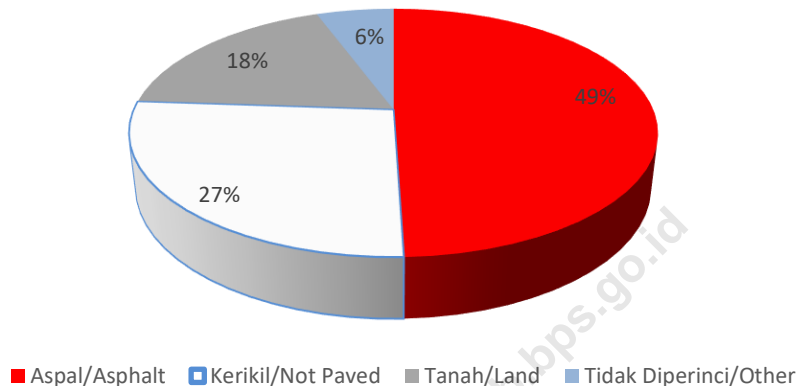
*Jalan Negara are roads under national government supervision. Meanwhile, Jalan Provinsi are controlled by regional government on province level. Jalan Kabupaten is under the control of local government on regency/city level, which is Bener Meriah Regency.*

**Gambar 1** Panjang Jalan Menurut Jenis Permukaan Jalan di Kabupaten Bener Meriah (km), 2019-2020  
**Picture** Length of Roads by Type of Road Surface in Bener Meriah Regency (km), 2019-2020



Berdasarkan Gambar 2 tentang Panjang Jalan menurut Jenis Permukaan Jalan, terlihat bahwa mayoritas jalan yang ada di Kabupaten Bener Meriah merupakan jalan aspal, dengan panjang jalan aspal di tahun 2020 mencapai 648,024 km dari keseluruhan panjang jalan 1309,39 km.

Based on Figures 2 regarding length of roads by road surface, the majority of roads in Bener Meriah Regency is of asphalt roads. Based on 2020 data, the length of asphalt roads could reach up to 648,024 km from overall total roads, which is 1309,39 km.



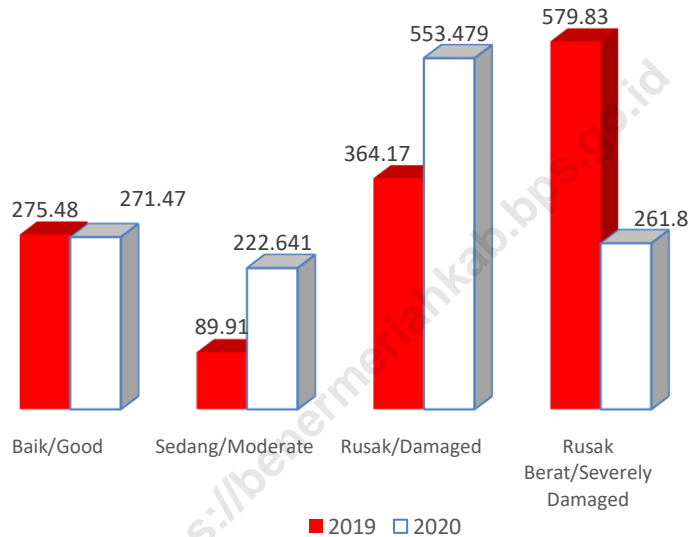
Jalan aspal dan jalan kerikil di tahun 2020 bertambah sepanjang 18,07 km dan 95,66 km dibandingkan dengan tahun sebelumnya. Bersamaan dengan hal tersebut, jalan tanah berkurang panjangnya dibandingkan dengan tahun 2019.

Persentase penambahan jalan aspal dari tahun 2019 ke tahun 2020 adalah sebesar 1,38%. Sedangkan persentase penambahan panjang jalan kerikil pada periode yang sama adalah 7,30%. Selain itu, panjang jalan tanah mengalami pengurangan, yaitu sebesar 0,14% dibandingkan dengan tahun sebelumnya.

*Asphalt roads and not paved roads in 2020 increased by 18,07 km and 95,66 km compared to the previous year. At the same period, land road is decreased compared to 2019.*

*The percentage of asphalt roads increase from 2019 to 2020 is 1,38%. Meanwhile, the increase of length of roads from unpaved reached up to 7,30%. Not Paved roads decreased with the percentage of 0,14% in comparison to the previous year.*

**Gambar 2** Panjang Jalan Menurut Kondisi Jalan di Kabupaten Bener Meriah (km), 2019-2020  
**Picture** Length of Roads by Road Condition in Bener Meriah Regency (km), 2019-2020



Berdasarkan data tahun 2020, sepanjang 271,47 km jalan yang ada di Kabupaten Bener Meriah berkondisi baik. Selebihnya, yaitu 222,641 km; 553,475km; dan 261.8 km masing-masing berkondisi sedang, rusak, dan rusak berat.

Dilihat dari persentase panjang jalan, kondisi jalan yang baik memiliki persentase sebesar 20.73% dari total keseluruhan panjang jalan yang ada di Kabupaten Bener Meriah.

According to 2020 data, it is estimated that 271,47 km of roads in Bener Meriah Regency is in good condition. The rest, which is 222,641 km; 553.475km; and 261.8 km respectively in moderate, damaged and severely damaged condition.

Total length of roads in good condition could reached up to 20.73% from overall total length in Bener Meriah Regency.

Sebanyak 17% jalan yang ada di Kabupaten Bener Meriah berkondisi sedang dan 62,26 % dari keseluruhan panjang jalan berkondisi rusak atau rusak berat.

Berdasarkan data tahun 2019 dan 2020, dapat dicermati bahwa ada penambahan jalan yang berkondisi baik dan penurunan panjang jalan yang berkondisi sedang maupun rusak.

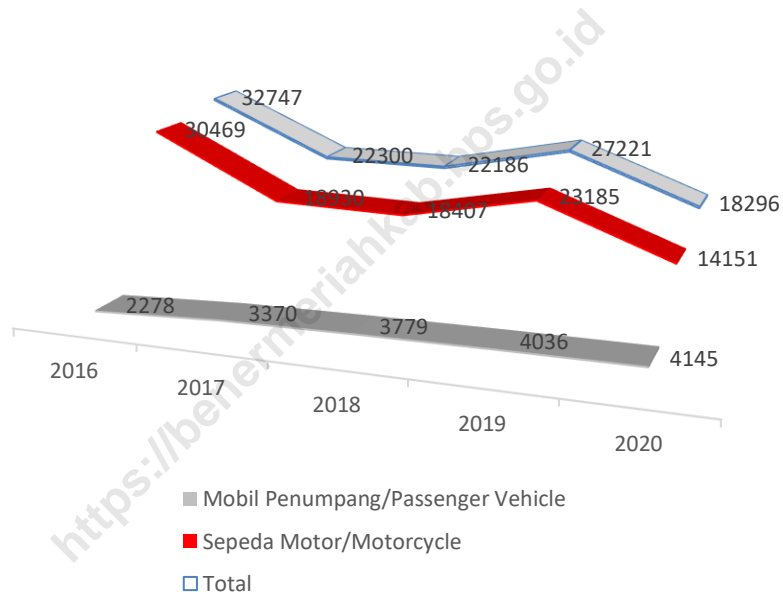
Penurunan jalan berkondisi baik dari tahun 2019 ke 2020 adalah sebesar 0.31%. Adapun kondisi jalan sedang mengalami peningkatan sebesar 10,13% dibandingkan tahun sebelumnya. Sedangkan kondisi jalan yang rusak mengalami peningkatan sebesar 14.45 % pada periode yang sama.

*About 17 % of roads in Bener Meriah Regency is in moderate condition and 62.26 % from total roads is in lightly damaged and severely damaged condition.*

*Based on 2019 and 2020 data, we could observe that there has been an increase in the length of roads with good condition and decrease in the length of roads with moderate and damaged condition.*

*The decreased of roads in good condition from 2019 to 2020 is 0.31 %. Meanwhile, the roads in moderate condition is increased by 10.13 % from previous year. The roads in damaged condition is increased by 14.45 % in the same period.*

**Gambar 3** Total Kendaraan Bermotor dan Dua Jenis Kendaraan Bermotor Terbanyak di Kabupaten Bener Meriah, 2016-2020  
**Picture** Total Number of Motor Vehicles and Two Type of Most Used Vehicle in Bener Meriah Regency, 2016-2020

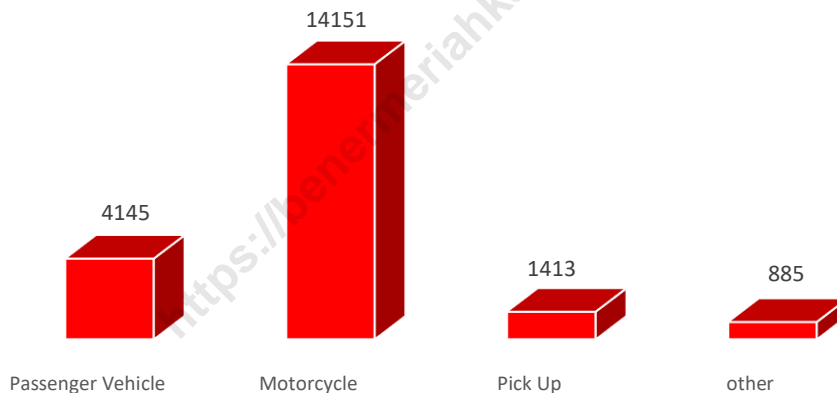




## 2.2 KENDARAAN/VEHICLE

Berdasarkan data tahun 2020, tercatat sebanyak 30.594 kendaraan bermotor yang ada di Kabupaten Bener Meriah. Jenis kendaraan bermotor terbanyak di Bener Meriah adalah sepeda motor dengan total kendaraan mencapai 14.151 unit. Banyaknya sepeda motor mencapai 46.25 % dari total keseluruhan kendaraan.

*According to 2020 data, total motor vehicle Bener Meriah Regency is 30.594 units. The most common type in Bener Meriah Regency is motorcycle with total 14.151 units. The percentage of motorcycle compared to overall motor vehicle is 46.25 %.*



Kendaraan bermotor terbanyak kedua adalah mobil penumpang, dengan jumlah sebanyak 4.145 unit. Mobil pick up terdapat sebanyak 1.413 unit dan kendaraan lainnya yang terdiri dari mobil barang, jeep, sedan dan mobil bus tercatat sejumlah 885 unit.

*The second most common motor vehicle is passenger vehicle with total 4.145 units. Followed by pick-up truck with 1.413 units and other vehicles with 885 units. Other vehicle are jeep, sedan, and mini bus.*



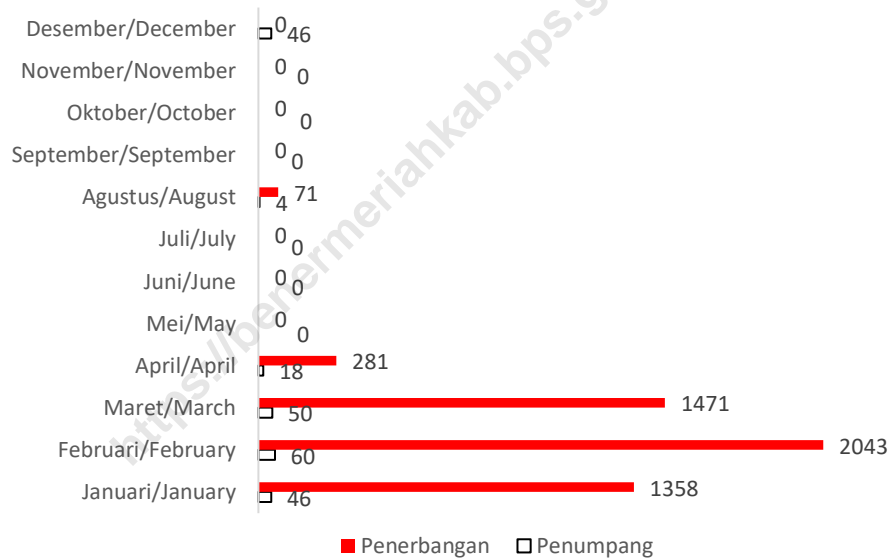


*Bab/Chapter 3*

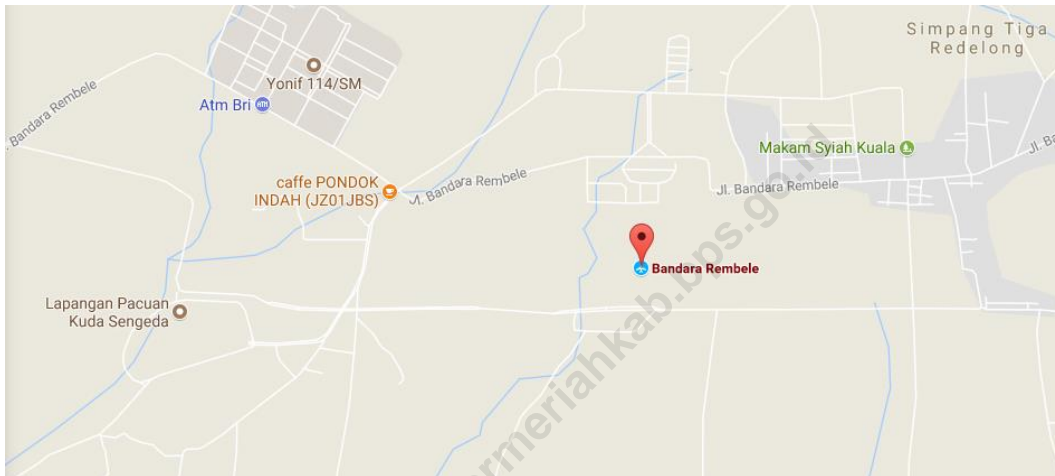
# **ANGKUTAN UDARA AIR FREIGHT**



**Gambar 4** Jumlah Penerbangan dan Jumlah Penumpang per Bulan pada Angkutan Udara Domestik di Bandara Rembele Kabupaten Bener Meriah, 2020  
**Picture** Number of Flight and Number of Passanger Monthly on Rembele Domestic Airport in Bener Meriah Regency, 2020



### 3.1 ANGKUTAN UDARA/AIR FREIGHT



Bandar Udara Rembele terletak di Desa Bale Atu, Kecamatan Bukit. Penerbangan pada Bandar Udara Rembele merupakan penerbangan sipil berpenumpang.

Saat publikasi ini diterbitkan (tahun 2021), armada pesawat yang beroperasi berasal dari Lion Group, yaitu Wings Air dan Susi Air.

Rute penerbangan melayani penumpang dari dan ke Bandar Udara Rembele melalui Bandar Udara Kuala Namu, Medan, Provinsi Sumatera Utara dan Bandara Sultan Iskandar Muda, Banda Aceh Provinsi Aceh. Penerbangan tersedia setiap hari sebanyak 2 penerbangan dengan rute Rembele – Kuala Namu/Sultan Iskandar Muda dan Kuala Namu/Sultan Iskandar Muda – Rembele.

*Rembele Airport located on Bale Atu Village, Bukit Sub-district. Rembele Airport serves civilian aviation.*

*When this publication being published (2021), the operated fleet of aircraft comes from Wings Air and Susi Air, managed by Lion Groups.*

*The flight route serves passengers from and to Rembele Airport via Kuala Namu Airport, Medan, North Sumatera Province and Sultan Iskandar Muda Airport, Banda Aceh, Aceh Province. There are 2 flights daily with Rembele – Kuala Namu/Sultan Iskandar Muda and Kuala Namu/Sultan Iskandar Muda – Rembele route respectedly.*

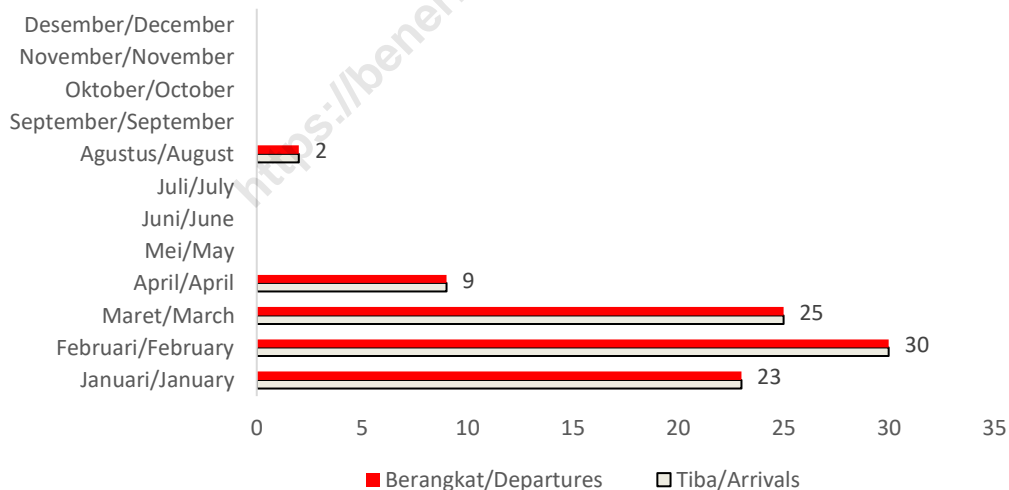
Pemesanan tiket dapat dilakukan pada agen travel setempat dan via internet. Bandar Udara Rembele memiliki 3 digit kode bandara, yaitu TXE.

*Airplane ticket can be booked through local travel agent and online. Rembele Airport has 3 digit code airport which is TXE.*

Jumlah penerbangan kedatangan (dari Kuala Namu/Sultan Iskandar Muda ke Rembele) tercatat sebanyak 89 penerbangan di tahun 2020. Sedangkan jumlah keberangkatan (dari Rembele ke Kuala Namu/Sultan Iskandar Muda) terdapat sebanyak 83 penerbangan.

*The number of arrivals (from Kuala Namu/Sultan Iskandar Muda to Rembele) recorded in 2020 are 89 flights. Meanwhile, the number of departure (from Rembele to Kuala Namu/sultan Iskandar muda) are 83 flights.*

### Jumlah Penerbangan/ Number Of Passengers



Sepanjang tahun 2020, penerbangan terbanyak terdapat di bulan Februari dengan total 60 penerbangan. Sedangkan Mei, Juni, Juli, September,

*Throughout 2020, the most flights were on February with total 60 flights. Meanwhile, May, June, July,*

## AIR FREIGHT

Oktober, November dan Desember Tidak ada penerbangan.

Dilihat dari jumlah penumpang, terdapat total 2.499 penumpang pada rute Kuala Namu/Sultan Iskandar Muda – Rembele. Angka tersebut lebih rendah dibandingkan jumlah penumpang pada rute Rembele – Kuala Namu/Sultan Iskandar Muda yang mencapai total 2.725 di tahun 2020.

Sepanjang tahun 2020, terdapat penurunan penumpang yang signifikan antara bulan Maret ke bulan April, yaitu dari 1.471 menjadi 281 penumpang. Penyebab dari penurunannya tersebut adalah karena adanya pandemic Covid-19.

Bulan Februari adalah bulan dengan mobilitas penumpang terbesar, yaitu mencapai 2.043 penumpang. Sedangkan bulan Mei, Juni Juli, September, Oktober November dan Desember tidak ada penerbangan.

Lalu lintas barang pada Bandar Udara Rembele mencakup pengangkutan bagasi milik penumpang, sedangkan untuk angkutan barang dan pos belum tersedia.

Total berat bagasi penumpang di tahun 2020 adalah 8.013 kg untuk rute Rembele – Kuala Namu/Sultan IskandarMuda dan 4.702 kg untuk rute Kuala Namu/Sultan Iskandar Muda – Rembele.

*September, October, November and December There are not flights.*

*The number of total passanger on Kuala Namu/Sultan Iskandar Muda – Rembele route could reached up to 2.499 passenger. It is lower then total passanger from Rembele – Kuala namu/Sultan Iskandar Muda’s passangers that could reached up to 2.725 in 2020.*

*Throughout 2020, there has been a significant decrease of passanger between March to April, which are 1.471 to 281 passengers. The cause of this phenomenon can be associated with the Covid-19 pandemic.*

*February is the largest passanger mobility, reaching 2.043 passengers. Meanwhile, in May, June, July, September, October, November and December there are no flight*

*Goods traffic in Rembele Airport include passanger’s baggage, while goods and postal are not available yet.*

*Total passanger’s baggages in 2020 are 8.013 kgs for Rembele – Kuala Namu/Sultan Iskandar Muda route and 4.702 kgs for Kuala Namu/sultan Iskandar Muda – Rembele route.*





# LAMPIRAN ADDENDUM



**Tabel 1. Panjang Jalan Menurut Jenis Permukaan Jalan Di Kabupaten Bener Meriah (km), 2019– 2020**  
**Table 1. Length Of Roads by Type of Road Surface in Bener Meriah Regency (km), 2019-2020**

Kelas Jalan Road Class		Panjang Jalan (km)/Length of Road (km)	
		2019 <sup>f</sup>	2020 <sup>f</sup>
-1		-2	-3
1	Kelas I	-	-
	Class I		
2	Kelas II	-	-
	Class II		
3	Kelas III	-	-
	Class III		
4	Kelas IIIA	-	-
	Class IIIA		
5	Kelas IIIB	-	-
	Class IIIB		
6	Kelas IIIC	1309,39	1309,39
	Class IIIC		
7	Kelas Tidak Dirinci	-	-
	Other		
8	Tidak Terklasifikasi	-	-
	Not Yet Classified		
<b>Jumlah/Total</b>		<b>1309,39</b>	<b>1309,39</b>

Sumber/Source: Dinas Bina Marga dan Cipta Karya Kab. Bener Meriah Melalui Survei Panjang Jalan/Bina Marga & Cipta Karya Office of Bener Meriah Regency Through Length of Roads Survey

**Tabel 2. Panjang Jalan Menurut Jenis Permukaan Jalan Di kabupaten Bener Meriah (km), 2019 – 2020**  
**Table** *Lenght Of Roads by Type of Road Surface in Bener Meriah Regency (km), 2019-2020*

Jenis Permukaan		Panjang Jalan (km)/Length of Road (km)	
Type of Surface		2019 <sup>r</sup>	2020 <sup>r</sup>
-1		-2	-3
1	Aspal	629.95	648.024
	Asphalt		
2	Kerikil	252.71	348.37
	Not Pavedl		
3	Tanah	426.73	239.01
	Land		
4	Tidak Diperinci	0,00	73.986
	Other		
Jumlah/Total		1309.39	1309.39

Sumber/Source: Dinas Bina Marga dan Cipta Karya Kab. Bener Meriah Melalui Survei Panjang Jalan/Bina Marga & Cipta Karya Office of Bener Meriah Regency Through Length of Roads Survey

**Tabel 3.** Panjang Jalan Menurut Kecamatan dan Kondisi Jalan di Kabupaten Bener Meriah (km), 2019 – 2020  
**Table** *Lenght Of Roads by Sub-district and Road condition in Bener Meriah Regency (km), 2019-2020*

Kondisi Jalan		Panjang Jalan (km)/Length of Road (km)	
Road Condition		2019 <sup>r</sup>	2020 <sup>r</sup>
-1		-2	-3
1	Baik	275.48	271.47
	Good		
2	Sedang	89.91	222.641
	Moderate		
3	Rusak	364.17	553.479
	Damaged		
4	Rusak Berat	579.83	261.800
	Severely Damaged		
5	Tidak Terklasifikasi	0	0
	Unclassified		
Jumlah/Total		1309.39	1309.39

Sumber/Source: Dinas Bina Marga dan Cipta Karya Kab. Bener Meriah Melalui Survei Panjang Jalan/Bina Marga & Cipta Karya  
 Office of Bener Meriah Regency Through Length of Roads Survey

**Tabel 4.** Jumlah Kendaraan Bermotor Menurut Jenis Kendaraan di Kabupaten Bener Meriah, 2016– 2020  
**Number of Motor Vehicles by Type of Vehicle in Bener Meriah Regency, 2016-2020**

Jenis Kendaraan		Tahun/Year				
Type of Motor Vehicle		2016	2017	2018	2019	2020
-1		-2	-3	-4		-5
1	Mobil Barang/ Truck	158	267	307	356	361
2	Mobil Penumpang/ Passenger Vehicle	2278	3370	3779	4036	4145
3	Jeep	345	476	524	341	344
4	Sedan	114	169	211	144	144
5	Pick Up	1463	1534	1432	1394	1413
6	Sepeda Motor/ Motorcycle	30469	18930	18407	23185	14151
7	Mobil Bus/ Mini Bus	10	4	13	10	10
	Kendaraan Khusus			12	25	26
<b>Jumlah/Total</b>		<b>20949</b>	<b>34837</b>	<b>24750</b>	<b>29491</b>	<b>30594</b>

Sumber/Source: Kantor SAMSAT Kabupaten Bener Meriah/SAMSAT Office of Bener Meriah Regency

**Tabel 6.** Banyaknya Penerbangan dan Penumpang Pada Angkutan Udara Domestik di Bandara Rembele Kabupaten Bener Meriah Per Bulan, 2020  
**Number of Flight and Passangers on Rembele Domestic Airport in Bener Meriah Regency per Month, 2020**

Bulan/Month	Jumlah Penerbangan		Jumlah Penumpang (jiwa)		
	Number of Flight		Passangers (person)		
	Tiba	Berangkat	Tiba	Berangkat	Transit
	Arrivals	Departures	Arrivals	Departures	Transit
-1	-2	-3	-4	-5	-6
Januari/January	23	23	655	703	-
Februari/February	30	30	966	1077	-
Maret/March	25	25	720	751	-
April/April	9	9	128	153	-
Mei/May	-	-	-	-	-
Juni/June	-	-	-	-	-
Juli/July	-	-	-	-	-
Agustus/August	2	2	30	41	-
September/September	-	-	-	-	-
Oktober/October	-	-	-	-	-
November/November	-	-	-	-	-
Desember/December	-	-	-	-	-
<b>Total</b>	<b>89</b>	<b>89</b>	<b>2499</b>	<b>2725</b>	<b>-</b>

Sumber/Source: Bandara Rembele Melalui Survei Angkutan Udara/Rembele Airport Through Air Freight Survey

**Tabel 7.** Banyaknya Lalu Lintas Barang (kg) Per Bulan pada Bandara Rembele Kabupaten Bener Meriah, 2020  
**Number of Baggage, Luggage, and Postage (kg) Per Month on Rembele Domestic Airport in Bener Meriah Regency, 2020**

Bulan Month	Bagasi/Baggage		Barang/Luggage		Pos/Postage	
	Bongkar (kg) Unload (kg)	Muat (kg) Load (kg)	Bongkar (kg) Unload (kg)	Muat (kg) Load (kg)	Bongkar (kg) Unload (kg)	Muat (kg) Load (kg)
	-2	-3	-4	-5	-6	-7
Januari/January	1247	1970	-	-	-	-
Februari/February	2064	3454	-	-	-	-
Maret/March	1088	2075	-	-	-	-
April/April	50	91	-	-	-	-
Mei/May	-	-	-	-	-	-
Juni/June	-	-	-	-	-	-
Juli/July	-	-	-	-	-	-
Agustus/August	253	423	-	-	-	-
September/September	-	-	-	-	-	-
Oktober/October	-	-	-	-	-	-
November/November	-	-	-	-	-	-
Desember/December	-	-	-	-	-	-
<b>Jumlah/ Total</b>	<b>4702</b>	<b>8013</b>	<b>0</b>	<b>0</b>	<b>0</b>	<b>0</b>

Sumber/Source: Bandara Rembele Melalui Survei Angkutan Udara/Rembele Airport Through Air Freight Survey



# DATA

MENCERDASKAN BANGSA

*Enlighten the Nation*



**BADAN PUSAT STATISTIK  
KABUPATEN BENER MERIAH**

Statistics of Bener Meriah Regency

Jl. Bandara Rembele - Pante Raya, Wonosobo, Kec. Wih Pesam 24580

Website: <https://benermeriahkab.bps.go.id>,

Email: [bps1117@bps.go.id](mailto:bps1117@bps.go.id)