

Katalog: 1102001.7104010

Kecamatan  
**KABARUAN DALAM ANGKA**  
*Kabaruan Subdistric in Figures*

**2020**



**BADAN PUSAT STATISTIK**  
**KABUPATEN KEPULAUAN TALAUD**  
*Statistic of Kepulauan Talaud Regency*

**Kecamatan**  
**KABARUAN DALAM ANGKA**  
*Kabaruan Subdistric in Figures*

**2020**



# **Kecamatan Kabaruan Dalam Angka**

## **Kabaruan Subdistrict in Figures**

### **2020**

ISSN: 2548-2610

No. Publikasi/*Publication Number*: 71040.2007

Katalog/*Catalog*: 1102001.7104010

Ukuran Buku/*Book Size*: 14,8 cm x 21 cm

Jumlah Halaman/*Number of Pages*: xx + 94 halaman /*pages*

Naskah/*Manuscript*:

Badan Pusat Statistik Kabupaten Kepulauan Talaud  
*BPS-Statistics of Kepulauan Talaud Regency*

Penyunting/*editing*:

Badan Pusat Statistik Kabupaten Kepulauan Talaud  
*BPS-Statistics of Kepulauan Talaud Regency*

Gambar Kover oleh/*Cover Designed by*:

Seksi Integrasi Pengolahan dan Diseminasi Statistik  
*Integrated Data Processing and Statistical Dissemination Section*

Diterbitkan oleh/*Published by*:

© BPS Kabupaten Kepulauan Talaud /*BPS-Statistics of Kepulauan Talaud Regency*

Dicetak oleh/*Printed by*:

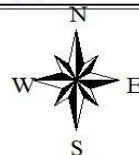
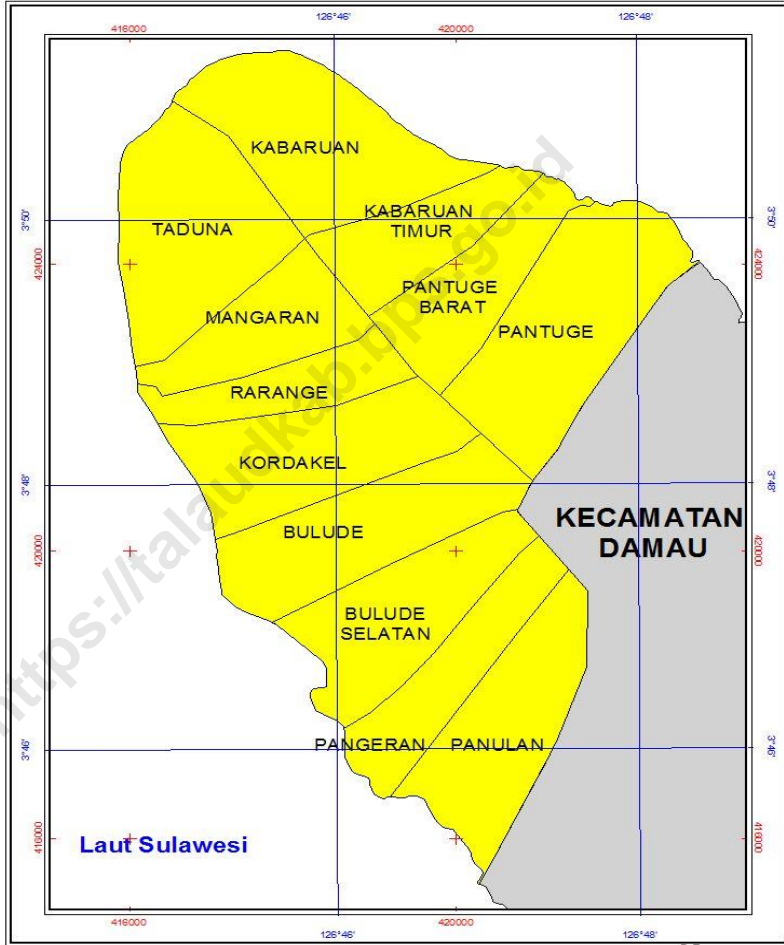
CV Bahu Bahtera Indah

**Dilarang mengumumkan, mendistribusikan, mengomunikasikan, dan/atau  
menggandakan sebagian atau seluruh isi buku ini untuk tujuan komersial tanpa izin  
tertulis dari Badan Pusat Statistik**

*Prohibited to announce, distribute, communicate, and/or copy part or all of this book  
for commercial purpose without permission from BPS-Statistics Indonesia*

**PETA WILAYAH KECAMATAN KABARUAN**  
*MAP OF KABARUAN SUBDISTRICT*

# Kecamatan Kabaruan







## KATA PENGANTAR

Kecamatan Kabaruan Dalam Angka 2020 merupakan publikasi tahunan yang diterbitkan oleh BPS Kabupaten Kepulauan Talaud. Publikasi ini menyajikan dan memberikan gambaran tentang keadaan geografis, ciri-ciri dan keadaan sosial ekonomi penduduk, serta keadaan sosial perekonomian kecamatan.

Publikasi ini dapat terwujud berkat kerja sama dan bantuan dari berbagai pihak baik instansi pemerintah maupun swasta. Kepada semua pihak yang telah memberikan bantuan disampaikan penghargaan dan terima kasih yang sebesar-besarnya.

Walaupun publikasi ini telah disiapkan sebaik-baiknya, namun disadari masih ada kekurangan dan kesalahan yang terjadi. Untuk perbaikan publikasi ini, tanggapan dan saran yang bersifat konstruktif dari para pemakai sangat diharapkan.

Kabaruan, September 2020

Penyusun

Julia Taarae



## **PREFACE**

*Kabaruan Subdistrict in Figures 2020 is an annual publication published by BPS Regency of Kepulauan Talaud. This publication presents and provides an overview of the geographical conditions, characteristics and socioeconomic conditions of the population and the socioeconomic conditions of the subdistrict..*

*This comprehensive publication has been made possible with the assistance and contribution from several governmental institutions and private organizations. To all parties who have been involved in the preparation of this publication, We would like to express our sincerest appreciation and gratitude.*

*Although this publication has been prepared as well as possible, but it is realized there are still shortcomings and errors that occur. To improve this publication, comments and constructive suggestions are always welcome.*

*Kabaruan, September 2020*

*Compiler*

*Julia Taarae*

## DAFTAR ISI/CONTENTS

	halaman page
Peta Wilayah Kecamatan Kabaruan.....	iii
<i>Map Of Kabaruan Subdistrict</i> .....	iii
Kata Pengantar.....	v
<i>Preface</i> .....	vi
Daftar Isi/ <i>Contents</i> .....	vii
Daftar Tabel/ <i>List Of Tables</i> .....	ix
Daftar Gambar/ <i>List Of Figures</i> .....	xvii
Penjelasan Umum/ <i>Explanatory Notes</i> .....	xix
1 Keadaan Geografi/ <i>Geography Condition</i> .....	1
1.1 Keadaan Geografi/ <i>Geography Condition</i> .....	4
2 Pemerintahan/ <i>Government</i> .....	7
2.1 Wilayah Administratif/ <i>Administrative Area</i> .....	9
2.2 Sumber Daya Manusia/ <i>Human Resources</i> .....	10
3 Kependudukan dan Ketenagakerjaan/ <i>Population and Employment</i> .....	15
3.1 penduduk/ <i>Population</i> .....	17
3.2 Ketenagakerjaan/ <i>Employment</i> .....	21
4 Sosial dan kesejahteraan rakyat/ <i>Social and welfare</i> .....	23
4.1 Pendidikan/ <i>Education</i> .....	25
4.2 Kesehatan/ <i>Health</i> .....	29
4.3 Agama dan Sosial Lainnya/ <i>Religion and Other Social Affairs</i> .....	31
5 Pertanian, Peternakan, dan Perikanan/ <i>Agriculture, Livestock and Fishery</i> .....	35
5.1 Hortikultura/ <i>Horticulture</i> .....	37
5.2 Perkebunan/ <i>Estate crops</i> .....	43
5.3 Peternakan/ <i>Livestock</i> .....	45
5.4 Perikanan/ <i>Fishery</i> .....	47
6 Pariwisata/ <i>Tourism</i> .....	49
6.1 Pariwisata/ <i>Tourism</i> .....	51



7	Potensi Desa/Village Potential .....	53
7.1	Potensi Desa/Village Potential .....	55

<https://talaudkab.bps.go.id>

## DAFTAR TABEL/LIST OF TABLES

	halaman page
<b>1 Keadaan Geografi/Geography Condition</b>	
<b>1.1 Keadaan Geografi/Geography Condition</b>	
1.1.1 Luas Wilayah Menurut Desa/Kelurahan di Kecamatan Kabaruan, 2019/ <i>Total Area by Rural Village/Urban Village in Kabaruan Subdistrict, 2019</i>	4
1.1.2 Jarak Desa/Kelurahan ke Ibukota Kecamatan Kabaruan, 2019/ <i>The Distance of rural village/urban village to the Capital of Kabaruan Subdistrict, 2019</i>	5
<b>2 Pemerintahan/Government</b>	
<b>2.1 Wilayah Administratif/Administrative Area</b>	
2.1.1 Jumlah SLS Menurut Desa/Kelurahan di Kecamatan Kabaruan, 2019/ <i>Number Of SLS by Rural Village/Urban Village in Kabaruan Subdistrict, 2019</i>	9
<b>2.2 Sumber Daya Manusia/Human Resources</b>	
2.2.1 Komposisi personel kantor Camat di Kecamatan Kabaruan, 2019/ <i>Personel Compotition of Subdistrict Office in Kabaruan Subdistrict, 2019</i>	10
2.2.2 Nama Kepala Desa/Lurah dan Sekretaris Desa/Lurah di Kecamatan Kabaruan, 2019/ <i>Name of Rural/Urban villages chief and Rural/Urban Villages Secretary in Kabaruan Subdistrict, 2019</i>	11
2.2.3 Jumlah Pegawai Negeri Sipil Menurut Dinas/Instansi Pemerintah dan Jenis Kelamin Di Kecamatan Kabaruan, 2019/ <i>Number Of Civil Servants According to Agency Government and Gender In Kabaruan Subdistrict, 2019</i>	12
2.2.4 Jumlah Pegawai Negeri Sipil di Kantor Kecamatan Kabaruan Menurut Pendidikan Tertinggi yang ditamatkan, 2019/ <i>Number of Civil Servants at the Kabaruan Subdistrict Office According to the Education of the Supreme Being and Gender, 2019</i>	13
2.2.5 Jumlah Perangkat Desa/Kelurahan Menurut Jenis Kelamin di Kecamatan Kabaruan, 2019/ <i>Name of Rural/Urban villages Officials by Gender in Kabaruan Subdistrict, 2019</i>	14

<b>3</b>	<b>Kependudukan dan Ketenagakerjaan/<i>Population and Employment</i></b>	
<b>3.1</b>	<b>Penduduk/<i>Population</i></b>	
3.1.1	Jumlah Penduduk Dan Rasio Jenis Kelamin Menurut Desa/Kelurahan di Kecamatan Kabaruan, 2019/ <i>Population And Sex Ratio By Rural/Urban Village In Kabaruan Subdistrict, 2019</i>	17
3.1.2	Jumlah Kepala Keluarga (KK) dan Penduduk Menurut Desa/Kelurahan di Kecamatan Kabaruan, 2019/ <i>Number of family heads (KK) and Population by Rutral/Urban village in Kabaruan Subdistrict, 2019</i>	18
3.1.3	Jumlah Penduduk Menurut Kelompok Umur Dan Jenis Kelamin Di Kecamatan Kabaruan, 2019/ <i>Population by Age Group and Gender in Kabaruan Subdistrict, 2019</i>	19
3.1.4	Jumlah Kelahiran, Kematian, Pindah Masuk dan Pindah Keluar Menurut Desa/Kelurahan di Kecamatan Kabaruan, 2019/ <i>Number of Births, Deaths, Moving In and Moving Out by Rural/Urban Village in Kabaruan Subdistrict, 2019</i>	20
<b>3.2</b>	<b>Ketenagakerjaan/<i>Employment</i></b>	
3.2.1	Jumlah Penduduk Bekerja Menurut Desa/Kelurahan dan Jenis Mata Pencaharian di Kecamatan Kabaruan, 2019/ <i>Number of Working Population by Rural/Urban Village and Main Livelihood in Kabaruan Subdistrict, 2019</i>	21
<b>4</b>	<b>Sosial dan kesejahteraan rakyat/<i>Social and welfare</i></b>	
<b>4.1</b>	<b>Pendidikan/<i>Education</i></b>	
4.1.1	Jumlah Sekolah, Murid, Guru, Dan Rasio Murid-Guru Sekolah Dasar (SD) Menurut Desa/Kelurahan di Kecamatan Kabaruan, 2019/ <i>Number Of Schools, Students, Teachers, And Student-Teacher Ratio Of Primary Schools By Rural/Urban Villages In Kabaruan Subdistrict, 2019</i>	25
4.1.2	Jumlah Sekolah, Murid, Guru, Dan Rasio Murid-Guru Sekolah Menengah Pertama Menurut Desa/Kelurahan di Kecamatan Kabaruan, 2019/ <i>Number Of Schools, Students, Teachers, And Student-Teacher Ratio Of Junior High Schools By Rural/Urban Villages In Kabaruan Subdistrict, 2019</i>	26
4.1.3	Jumlah Sekolah, Murid, Guru, Dan Rasio Murid-Guru Sekolah Menengah Atas Menurut Desa/Kelurahan di Kecamatan Kabaruan, 2019/ <i>Number Of Schools, Students, Teachers, And Student-Teacher Ratio Of Senior High Schools By Rural/Urban Villages In Kabaruan Subdistrict, 2019</i>	27

4.1.4	Jumlah Sekolah, Murid, Guru, Dan Rasio Murid-Guru Sekolah Menengah Kejuruan Menurut Desa/Kelurahan di Kecamatan Kabaruan, 2019/ <i>Number Of Schools, Students, Teachers, And School-Teacher Ratio Of Vocational High Schools By Rural/Urban Village In Kabaruan Subdistrict, 2019</i>	28
<b>4.2</b>	<b>Kesehatan/Health</b>	
4.2.1	Jumlah Fasilitas Kesehatan Menurut Desa/Kelurahan di Kecamatan Kabaruan, 2019/ <i>Number Of Health Facilities By Rural/Urban Village in Kabaruan Subdistrict, 2019</i>	29
4.2.2	Jumlah Tenaga Kesehatan Menurut Desa/Kelurahan di Kecamatan Kabaruan, 2019/ <i>Number Of Health Personnel By Rural/Urban Village In Kabaruan Subdistrict, 2019</i>	30
<b>4.3</b>	<b>Agama dan Sosial Lainnya/Religion and Other Social Affairs</b>	
4.3.1	Jumlah Penduduk Menurut Desa/Kelurahan dan Agama Yang Dianut Di Kecamatan Kabaruan, 2019/ <i>Number of Population By Rural/Urban Village and Religion In Kabaruan Subdistrict, 2019</i>	31
4.3.2	Jumlah Tempat Peribadatan Menurut Desa/Kelurahan di Kecamatan Kabaruan, 2019/ <i>Number Of Worship Facilities By Rural/Urban Village In Kabaruan Subdistrict, 2019</i>	32
4.3.3	Banyaknya Pasar, Toko, Warung/Kios dan Minimarket Menurut Desa/Kelurahan di Kecamatan Kabaruan, 2019/ <i>Number Of Markets, Stores, Stalls and Minimarkets By Rural/Urban Village In Kabaruan Subdistrict, 2019</i>	33
<b>5</b>	<b>Pertanian, Peternakan, dan Perikanan/Agriculture,Livestock and Fishery</b>	
<b>5.1</b>	<b>Hortikultura/Horticulture</b>	
5.1.1	Luas Panen Tanaman Sayuran Menurut Desa/Kelurahan dan Jenis Tanaman di Kecamatan Kabaruan (Hektar), 2019/ <i>Harvested Area of Vegetables by Rural/Urban Village and Kind of Plant in Kabaruan Subdistrict (Hectare), 2019</i>	37
5.1.2	Produksi Tanaman Sayuran Menurut Desa/Kelurahan dan Jenis Tanaman di Kecamatan Kabaruan (ton), 2019/ <i>Production of Vegetables by Rural/Urban Village and Kind of Plant in Kabaruan Subdistrict (ton), 2019</i>	39
5.1.3	Luas Panen Tanaman Biofarmaka Menurut Desa/Kelurahan dan Jenis Tanaman di Kecamatan Kabaruan (m <sup>2</sup> ), 2019/ <i>Harvested Area of Medical Plants by Rural/Urban Village and Kind of Plant in Kabaruan Subdistrict (m<sup>2</sup>), 2019</i>	41

5.1.4	Produksi Tanaman Biofarmaka Menurut Desa/Kelurahan dan Jenis Tanaman di Kecamatan Kabaruan (kg), 2019/ <i>Production of Medical Plants by Rural/Urban Village and Kind of Plant in Kabaruan Subdistrict (kg), 2019</i>	42
<b>5.2</b>	<b>Perkebunan/<i>Estate crops</i></b>	
5.2.1	Jumlah Pohon Tanaman Perkebunan Menurut Desa/Kelurahan dan Jenis Tanaman di Kecamatan Kabaruan, 2019/ <i>Number of Tree Estate Crops by Rural/Urban Village and Kind of Crop In Kabaruan Subdistrict, 2019</i>	43
5.2.2	Produksi Tanaman Perkebunan Menurut Desa/Kelurahan dan Jenis Tanaman di Kecamatan Kabaruan (ton), 2019/ <i>Production of Estate Crops by Rural/Urban Village and Kind of Crop In Kabaruan Subdistrict (ton), 2019</i>	44
<b>5.3</b>	<b>Peternakan/<i>Livestock</i></b>	
5.3.1	Populasi Ternak Menurut Desa/Kelurahan dan Jenis Ternak Di Kecamatan Kabaruan, 2019/ <i>Livestock Population by Rural/Urban Village and Kind of Livestock In Kabaruan Subdistrict, 2019</i>	45
5.3.2	Populasi Unggas Menurut Desa/Kelurahan dan Jenis Ternak Di Kecamatan Kabaruan, 2019/ <i>Poultry Population by Rural/Urban Village and Kind of Poultry In Kabaruan Subdistrict, 2019</i>	46
<b>5.4</b>	<b>Perikanan/<i>Fishery</i></b>	
5.4.1	Jumlah Rumah Tangga Perikanan Tangkap Menurut Desa/Kelurahan dan Subsektor di Kecamatan Kabaruan, 2019/ <i>Number of Fish Capture Households by Rural/Urban Village and Subsector In Kabaruan Subdistrict,2019</i>	47
5.4.2	Produksi Perikanan Tangkap Menurut Desa/Kelurahan dan Subsektor di Kecamatan Kabaruan, 2019/ <i>Production of Fish Capture by Rural/Urban Village and Subsector In Kabaruan Subdistrict,2019</i>	48
<b>6</b>	<b>Pariwisata/<i>Tourism</i></b>	
<b>6.1</b>	<b>Pariwisata/<i>Tourism</i></b>	
6.1.1	Jumlah Restoran, Rumah Makan, Warung Makan dan Lainnya Menurut Desa/Kelurahan di Kecamatan Kabaruan, 2019/ <i>Number of Restaurants, Food Stalls and Others by Rural/Urban Village in Kabaruan Subdistrict, 2019</i>	51
6.1.2	Lokasi Objek Wisata di Kecamatan Kabaruan, 2019/ <i>Location of Tourism Objects in Kepulauan Talaud Regency, 2019</i>	52

<b>7</b>	<b>Potensi Desa/Village Potential</b>	
<b>7.1</b>	<b>Potensi Desa/Village Potential</b>	
7.1.1	Banyaknya Keluarga Menurut Desa/Kelurahan dan Jenis Pengguna Listrik di Kecamatan Kabaruan, 2019/ <i>Number of Families by Rural/Urban Village and Type of Electricity User in Kabaruan Subdistrict, 2019</i>	55
7.1.2	Banyaknya Desa/Kelurahan Menurut Keberadaan Penerangan Jalan Utama Desa/Kelurahan di Kecamatan Kabaruan, 2014, 2018 dan 2019/ <i>Number of Rural/Urban Village by The Existence of Main Street Lighting Rural/Urban Village in Kabaruan Subdistrict, 2014, 2018 and 2019</i>	56
7.1.3	Banyaknya Desa/Kelurahan Menurut Jenis Bahan Bakar untuk Memasak yang Digunakan oleh Sebagian Besar Keluarga di Kecamatan Kabaruan, 2014, 2018 dan 2019/ <i>Number of Rural/Urban Village by Type of Cooking Fuel Used by Most Families in Kabaruan Subdistrict, 2014, 2018 and 2019</i>	57
7.1.4	Banyaknya Desa/Kelurahan Menurut Sumber Air Minum Sebagian Besar Keluarga di Kecamatan Kabaruan, 2014, 2018 dan 2019/ <i>Number of Rural/Urban Village by Source of Drinking Water for Most Families in Kabaruan Subdistrict, 2014, 2018 and 2019</i>	58
7.1.5	Banyaknya Desa/Kelurahan Menurut Penggunaan Fasilitas Tempat Buang Air Besar Sebagian Besar Keluarga di Kecamatan Kabaruan, 2014, 2018 dan 2019/ <i>Number of Rural/Urban Village by Use of Toilet Facilities for Most Families in Kabaruan Subdistrict, 2014, 2018 and 2019</i>	59
7.1.6	Banyaknya Sekolah Dasar (SD) Menurut Desa/Kelurahan di Kecamatan Kabaruan, 2019/ <i>Number of Elementary School by Rural/Urban Village in Kabaruan Subdistrict, 2019</i>	60
7.1.7	Banyaknya Madrasah Ibtidaiyah (MI) Menurut Desa/Kelurahan di Kecamatan Kabaruan, 2019/ <i>Number of Madrasah Ibtidaiyah (MI) by Rural/Urban Village in Kabaruan Subdistrict, 2019</i>	61
7.1.8	Banyaknya Sekolah Menengah Pertama (SMP) Menurut Desa/Kelurahan di Kecamatan Kabaruan, 2019/ <i>Number of Junior High School by Rural/Urban Village in Kabaruan Subdistrict, 2019</i>	62
7.1.9	Banyaknya Madrasah Tsanawiyah (MTs) Menurut Desa/Kelurahan di Kecamatan Kabaruan, 2019/ <i>Number of Madrasah Tsanawiyah (MTs) by Rural/Urban Village in Kabaruan Subdistrict, 2019</i>	63

7.1.10	Banyaknya Sekolah Menengah Atas (SMA) Menurut Desa/Kelurahan di Kecamatan Kabaruan, 2019/ <i>Number of Senior High School by Rural/Urban Village in Kabaruan Subdistrict, 2019</i>	64
7.1.11	Banyaknya Madrasah Aliyah (MA) Menurut Desa/Kelurahan di Kecamatan Kabaruan, 2019/ <i>Number of Madrasah Aliyah (MA) by Rural/Urban Village in Kabaruan Subdistrict, 2019</i>	65
7.1.12	Banyaknya Sekolah Menengah Kejuruan (SMK) Menurut Desa/Kelurahan di Kecamatan Kabaruan, 2019/ <i>Number of Vocational High School by Rural/Urban Village in Kabaruan Subdistrict, 2019</i>	66
7.1.13	Banyaknya Akademi/Perguruan Tinggi Menurut Desa/Kelurahan di Kecamatan Kabaruan, 2019/ <i>Number of Academy/College by Rural/Urban Village in Kabaruan Subdistrict, 2019</i>	67
7.1.14	Kemudahan Untuk Mencapai Sarana Pendidikan Terdekat Bagi Desa/Kelurahan yang Tidak Ada Sarana Pendidikan Menurut Desa/Kelurahan dan Jenjang Pendidikan di Kecamatan Kabaruan, 2019/ <i>Ease to Reach the Nearest Educational Facilities for Rural/Urban Village Where There is No Educational Facilities by Rural/Urban Village and Educational Level in Kabaruan Subdistrict, 2019</i>	68
7.1.15	Banyaknya Sarana Kesehatan Menurut Desa/Kelurahan dan Jenis Sarana Kesehatan di Kecamatan Kabaruan, 2019/ <i>Number of Health Facilities by Rural/Urban Village and Kind of Health Facilities in Kabaruan Subdistrict, 2019</i>	70
7.1.16	Kemudahan Mencapai Sarana Kesehatan Terdekat Bagi Desa/Kelurahan yang Tidak ada Sarana Kesehatan Menurut Desa/Kelurahan dan Jenis Sarana Kesehatan di Kecamatan Kabaruan, 2019/ <i>Ease to Reach the Nearest Health Facilities for Rural/Urban Village Where There is No by Rural/Urban Village and Kind of Health Facilities in Kabaruan Subdistrict, 2019</i>	72
7.1.17	Banyaknya Warga Penderita Gizi Buruk Menurut Desa/Kelurahan di Kecamatan Kabaruan, 2017 dan 2018/ <i>Number of People Sufferers of Malnutrition by Rural/Urban Village in Kabaruan Subdistrict, 2017 and 2018</i>	74
7.1.18	Banyaknya Kejadian Bencana Alam Menurut Desa/Kelurahan dan Jenis Bencana Alam di Kecamatan Kabaruan, 2018/ <i>Number of Natural Disaster by Rural/Urban Village and Kind of Natural Disaster in Kabaruan Subdistrict, 2018</i>	75

7.1.19	Banyaknya Korban Jiwa Akibat Bencana Alam Menurut Desa/Kelurahan dan Jenis Bencana Alam di Kecamatan Kabaruan, 2018/ <i>Number of Fatalities Due to Natural Disaster by Rural/Urban Village and Kind of Natural Disaster in Kabaruan Subdistrict, 2018</i>	78
7.1.20	Keberadaan Fasilitas/Upaya Antisipasi/Mitigasi Bencana Alam Menurut Desa/Kelurahan di Kecamatan Kabaruan, 2019/ <i>The Existence of Facilities/Efforts of Anticipate/Mitigate Natural Disaster by Rural/Urban Village in Kabaruan Subdistrict, 2019</i>	81
7.1.21	Banyaknya Sarana dan Prasarana Ekonomi Menurut Desa/Kelurahan di Kecamatan Kabaruan, 2019/ <i>Number of Economic Facilities and Infrastructure by Rural/Urban Village in Kabaruan Subdistrict, 2019</i>	83
7.1.22	Banyaknya Sarana Lembaga Keuangan yang Beroperasi Menurut Desa/Kelurahan di Kecamatan Kabaruan, 2019/ <i>Number of Financial Facilities that Operate by Rural/Urban Village in Kabaruan Subdistrict, 2019</i>	86
7.1.23	Banyaknya Koperasi yang Masih Aktif Menurut Desa/Kelurahan di Kecamatan Kabaruan, 2019/ <i>Number of Cooperative are Still Active by Rural/Urban Village in Kabaruan Subdistrict, 2019</i>	87
7.1.24	Banyaknya Embung Desa Menurut Desa/Kelurahan di Kecamatan Kabaruan, 2018 dan 2019/ <i>Number of Village Reservoirs by Rural/Urban Village in Kabaruan Subdistrict, 2018 and 2019</i>	88
7.1.25	Jumlah Menara dan Operator Layanan Komunikasi Telepon Seluler Serta Kondisi Sinyal Telepon Seluler Menurut Desa/Kelurahan di Kecamatan Kabaruan, 2019/ <i>Number of Tower and Cellular Telephone Communication Service Operator and The Condition of Cell Phone Signal by Rural/Urban Village in Kabaruan Subdistrict, 2019</i>	89
7.1.26	Banyaknya Desa/Kelurahan yang Memiliki Kelompok Kegiatan Olahraga Menurut Jenis Olahraga dan Ketersediaan Fasilitas/Lapangan Olahraga di Kecamatan Kabaruan, 2019/ <i>Number of Rural/Urban Village Have Sport Activity Group by Kind of Sport and existence Facilities/Field in Kabaruan Subdistrict, 2019</i>	90
7.1.27	Sarana Transportasi Antar Desa/Kelurahan Menurut Desa/Kelurahan di Kecamatan Kabaruan, 2019/ <i>Transportation Facilities between Rural/Urban Village by Rural/Urban Village in Kabaruan Subdistrict, 2019</i>	91
7.1.28	Kondisi Jalan Darat Antar Desa/Kelurahan Menurut Desa/Kelurahan di Kecamatan Kabaruan, 2019/ <i>Road Condition between Rural/Urban Village by Rural/Urban Village in Kabaruan Subdistrict, 2019</i>	92



- 7.1.29 Keberadaan Kantor Pos/Pos Pembantu/Rumah Pos dan Perusahaan/Agen Jasa Ekspedisi Swasta Menurut Desa/Kelurahan di Kecamatan Kabaruan, 2019/*The Existence of Pos Office/Subsidiary of Pos Office/Pos House and Company/Service Agent Expedition by Rural/Urban Village in Kabaruan Subdistrict, 2019* 93

<https://talaudkab.bps.go.id>

## DAFTAR GAMBAR/*LIST OF FIGURES*

	halaman <i>page</i>
1 Luas Wilayah Menurut Desa/Kelurahan di Kecamatan Kabaruan (km <sup>2</sup> ), 2019/ <i>Total Area by Rural Village/Urban Village In Kabaruan Subdistrict (km<sup>2</sup>),2019</i>	3

<https://talaudkab.bps.go.id>

<https://talaudkab.bps.go.id>

## PENJELASAN UMUM/EXPLANATORY NOTES

Tanda-tanda, satuan-satuan, dan lain-lainnya yang digunakan dalam publikasi ini adalah sebagai berikut:

*Symbols, measurement units, and acronyms which are used in this publication, are as follows:*

### 1. TANDA-TANDA/SYMBOLS

Data tidak tersedia/ <i>Data not available</i>	:	...
Tidak ada atau nol / <i>Null or zero</i>	:	—
Data dapat diabaikan/ <i>Data negligible</i>	:	0
Tanda decimal/ <i>Decimal point</i>	:	,
Data tidak dapat ditampilkan/ <i>Not applicable</i>	:	NA
Angka perkiraan/ <i>Estimated figures</i>	:	e
Angka sementara/ <i>Preliminary figures</i>	:	x
Angka sangat sementara/ <i>Very preliminary figures</i>	:	xx
Angka diperbaiki/ <i>Revised figures</i>	:	r

### 2. SATUAN/UNITS

barel/ <i>barrel</i>	:	158,99 liter/ <i>litres</i> = 1/6,2898 m <sup>3</sup>
hektar (ha)/ <i>hectare (ha)</i>	:	10 000 m <sup>2</sup>
kilometer (km)/ <i>kilometres (km)</i>	:	1 000 meter/ <i>meters</i> (m)
knot/ <i>knot</i>	:	1,8523 km/jam (km/hour)
kuintal/ <i>quintal</i>	:	100 kg
KWh	:	1 000 Watt <i>hour</i>
MWh	:	1 000 KWh
liter (untuk beras)/ <i>litre (for rice)</i>	:	0,80 kg
ons/ <i>ounce</i>	:	28,31 gram/ <i>grams</i>
ton	:	1 000 kg

Satuan lain: buah, dus, butir, helai/lembar, kaleng, batang, pulsa, ton kilometer (ton-km), jam, menit, persen (%).

*Other units: unit, pack, pieces, sheet, tin, pulse, ton-kilometres(ton-km), hour, minute, percent (%).*

Perbedaan angka di belakang koma disebabkan oleh pembulatan angka.

*The difference in decimal numbers is caused by rounding.*

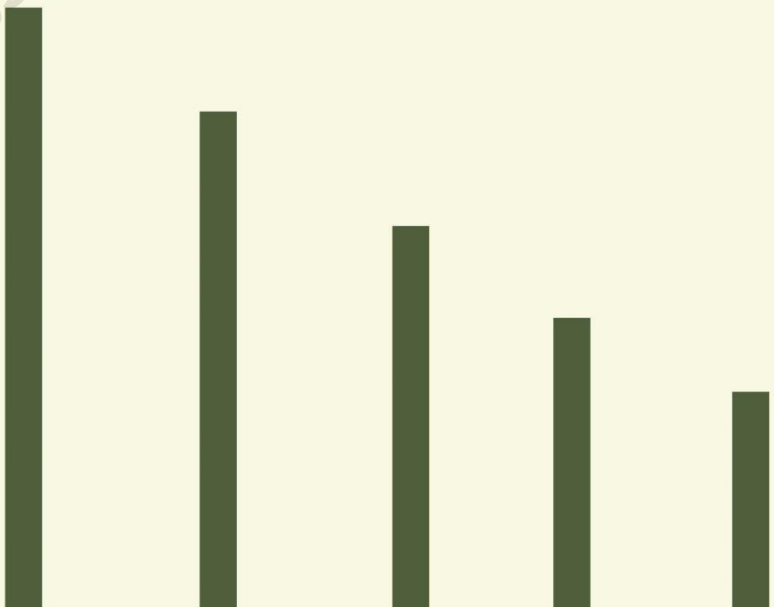


1

# Keadaan Geografi

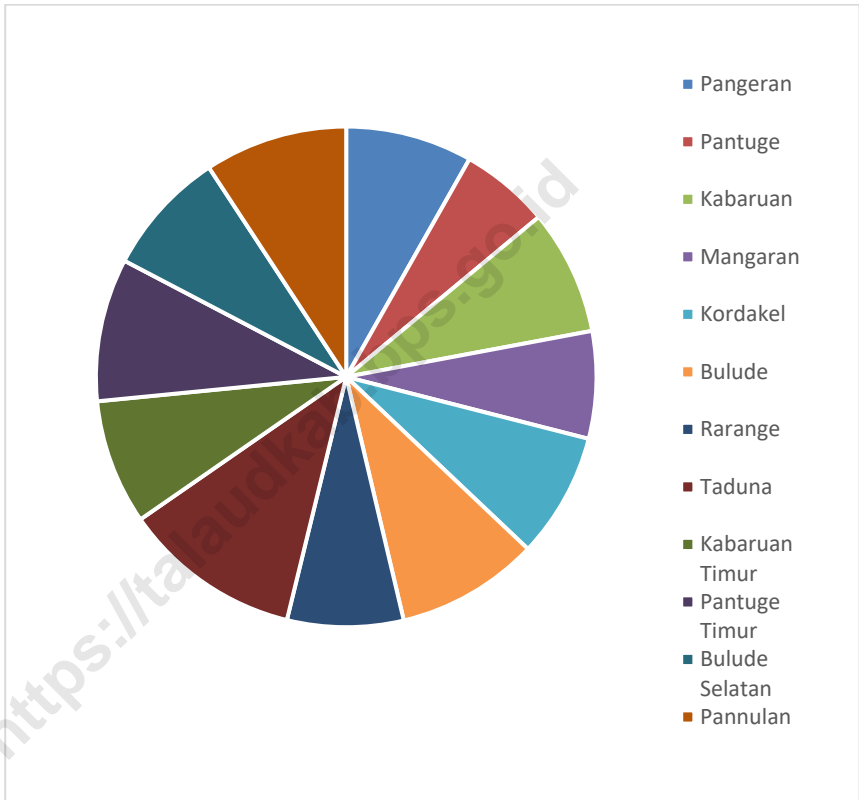
*Geography Condition*

<https://talaudkebabps.org/id>





**Gambar 1** Luas Wilayah Menurut Desa/Kelurahan di Kecamatan Kabaruan (km<sup>2</sup>), 2019  
**Picture** Total Area by Rural Village/Urban Village In Kabaruan Subdistrict (km<sup>2</sup>),2019





## 1.1 KEADAAN GEOGRAFI/GEOGRAPHY CONDITION

**Tabel 1.1.1 Luas Wilayah Menurut Desa/Kelurahan di Kecamatan Kabaruan, 2019**  
***Total Area by Rural Village/Urban Village in Kabaruan Subdistrict, 2019***

Desa/Kelurahan <i>Rural/urban villages</i>	Luas (km <sup>2</sup> ) <i>Total Area (square.km)</i>	Persentase terhadap luas Kecamatan <i>Percentage to subdistrict's Area</i>
(1)	(2)	(3)
1. Pangeran	7,1	8,20
2. Pantuge	5	5,77
3. Kabaruan	7	8,08
4. Mangaran	6	6,93
5. Kordakel	7	8,08
6. Bulude	8	9,24
7. Rarange	6,5	7,51
8. Taduna	10	11,55
9. Kabaruan Timur	7	8,08
10. Pantuge Timur	8	9,24
11. Bulude Selatan	7	8,08
12. Pannulan	8	9,24
<b>Kecamatan Kabaruan</b>	<b>86,6</b>	<b>100</b>

Sumber/Source: Kantor Kecamatan Kabaruan

**Tabel 1.1.2 Jarak Desa/Kelurahan ke Ibukota Kecamatan Kabaruan, 2019**  
***The Distance of rural village/urban village to the Capital of Kabaruan Subdistrict, 2019***

Desa/Kelurahan <i>Rural/urban villages</i>	Jarak ke ibukota kecamatan/ <i>Distance to capital of subdistrict</i>
(1)	(2)
1. Pangeran	6
2. Pantuge	7,5
3. Kabaruan	7
4. Mangaran	2
5. Kordakel	3
6. Bulude	4
7. Rarange	2,5
8. Taduna	1,5
9. Kabaruan Timur	7,5
10. Pantuge Timur	8
11. Bulude Selatan	4,5
12. Pannulan	7,5

Sumber/*Source*: Desa/Kelurahan Kecamatan Kabaruan

Halaman ini sengaja dikosongkan

<https://talaudkab.bps.go.id>

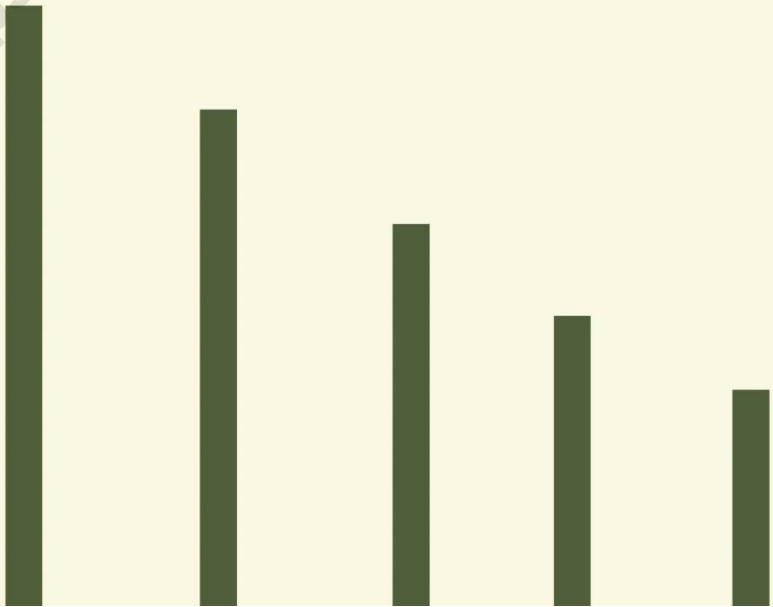


2

# Pemerintahan

## *Government*

<https://talaudku.blogspotid>





## 2.1 WILAYAH ADMINISTRATIF/*ADMINISTRATIVE AREA*

**Tabel 2.1.1 Jumlah SLS Menurut Desa/Kelurahan di Kecamatan Kabaruan, 2019**  
*Number Of SLS by Rural Village/Urban Village in Kabaruan Subdistrict, 2019*

<b>Desa/Kelurahan</b> <i>Rural/urban villages</i>	<b>SLS</b>
(1)	(2)
1. Pangeran	3
2. Pantuge	3
3. Kabaruan	3
4. Mangaran	3
5. Kordakel	2
6. Bulude	3
7. Rarange	3
8. Taduna	4
9. Kabaruan Timur	3
10. Pantuge Timur	3
11. Bulude Selatan	3
12. Pannulan	3
<b>Jumlah / Total</b>	<b>36</b>

Sumber/*Source* : Desa/Kelurahan Kecamatan Kabaruan

## 2.2 SUMBER DAYA MANUSIA/*HUMAN RESOURCES*

**Tabel 2.2.1 Komposisi personel kantor Camat di Kecamatan Kabaruan, 2019**  
***Table***  
***Personel Compositon of Subdistrict Office in Kabaruan Subdistrict, 2019***

<i>Nama/Name</i>	<i>Pangkat/Golongan Rank/Class</i>	<i>Jabatan/Position</i>
(1)	(2)	(3)
1. Djemi S.L Laluraa,SH,MH	Pembina Tkt I.IV/b	Camat
2. Servulus Salettia, SIP	Pembina IV a	Sekcam
3. Marlince Pandesingka, SH	Penata Tkt I.III/d	Kasie PMD
4. Ebenhard Tinihada	Penata III/c	Kasie TRANTIB
5. Lona Y Pangurian.SS	Penata III/c	Kasubag PEP
6. Fedrik Mamuka	Penata Muda Tkt I.III/b	Staf
7. Patrecia S.Pendendi.A.Md	Penata Muda III/a	Bendahara
8. Delwi Ratu.P.Taengetan	Pengatur Tkt I.II/d	Staf
9. Dansi Manambe	Pengatur Tkt I.II/d	Staf
10. Theresia E Totopandey	Pengatur Tkt I.II/d	Staf
11. David Jhon Rumpia	Pengatur Tkt I.II/d	Staf
12. Soni P Elungan	Pengatur Tkt I.II/d	Staf
13. Apner M Medatua	Pengatur II/c	Staf
14. Steven B solang	Pengatur II/c	Staf
15. Rikter Martinu	Pengatur Muda Tkt I.II/b	Staf
16. Piet R.F Malaa	Pengatur Mudah Tkt I.II/b	Staf
17. Meikel Anti	Pengatur Mudah Tkt I.II/b	Staf

Sumber : Kantor Kecamatan

Source : *Subdistrict Office*

**Tabel 2.2.2 Nama Kepala Desa/Lurah dan Sekretaris Desa/Lurah di Kecamatan Kabaruan, 2019**  
***Name of Rural/Urban villages chief and Rural/Urban Villages Secretary in Kabaruan Subdistrict, 2019***

<b>Desa/Kelurahan Rural/Urban villages</b>	<b>Nama Kepala Desa/Lurah Name of Rural/Urban villages chief</b>	<b>Nama Sekretaris Desa/Lurah Name of Rural/Urban villages Secretary</b>
(1)	(2)	(3)
1. Pangeran	Djemi Durian	Kartini Matei
2. Pantuge	Djonyor Mangamis	Apner Medatua
3. Kabaruan	Jemi S. Tumbihas	Manuel Gumansalangi
4. Mangaran	Spentje R. P.Gunter	Janli Mapalulo
5. Kordakel	Dikson Sangadi	-
6. Bulude	Ignawati Bowonseet	Ryanie Malendes
7. Rarange	Elias Ansig	Gayatri Panebaren
8. Taduna	Semuel Elungan	Bertus Pontoh
9. Kabaruan Timur	Oknis Thobias	Sakarias Baware
10. Pantuge Timur	Pitres Bunaen	Apro Mamarodia
11. Bulude Selatan	Seprianus Saraung	-
12. Pannulan	Leksi Mengga	Yermias Marengkeng

Sumber : Desa/Kelurahan Kecamatan Kabaruan

Source : *Rural/Urban villages in Kabaruan Subdistrict*



**Tabel 2.2.3 Jumlah Pegawai Negeri Sipil Menurut Dinas/Instansi Pemerintah dan Jenis Kelamin Di Kecamatan Kabaruan, 2019**  
**Number Of Civil Servants According to Agency Government and Gender In Kabaruan Subdistrict, 2019**

Dinas/Instansi <i>Agency Government</i>	Jenis Kelamin/ <i>Gender</i>		Jumlah <i>Total</i>
	Laki-Laki <i>Male</i>	Perempuan <i>Female</i>	
(1)	(2)	(3)	(4)
1. Kantor Kecamatan	13	14	17
2. Puskesmas Kabaruan	4	17	21
3. UPTD Pendidikan Kec.Kabaruan	-	-	9
4. UPTD Pertanian Kec.Kabaruan	1	2	3
5. Polsek Kabaruan	11	-	11
6. PLKB Kec.Kabaruan	1	1	2
Jumlah/ <i>Total</i>	30	34	63

Sumber : Dinas/UPTD di Kecamatan Kabaruan

Source : *Agency/UPTD in Kabaruan Subdistrict*

**Tabel 2.2.4 Jumlah Pegawai Negeri Sipil di Kantor Kecamatan Kabaruan Menurut Pendidikan Tertinggi yang ditamatkan, 2019**  
**Table Number of Civil Servants at the Kabaruan Subdistrict Office According to the Education of the Supreme Being and Gender, 2019**

Pendidikan Terakhir <i>Educational Attainment</i>	Jenis Kelamin/Gender		
	Laki-Laki <i>Male</i>	Perempuan <i>Female</i>	Jumlah <i>Total</i>
(1)	(2)	(3)	(4)
Sampai dengan SD <i>Up to Primary School</i>	-	-	-
SLTP/Sederajat <i>General/Vocational Junior High School</i>	-	-	-
SMA/Sederajat <i>General/Vocational Senior High School</i>	10	2	12
Diploma I,II <i>Diploma I,II</i>	-	-	-
Diploma III/Sarjana Muda <i>Diploma III/Bachelor</i>	-	1	1
Tingkat Sarjana/Doktor/Ph.d <i>University Graduates</i>	2	2	4
<b>Jumlah/Total</b>	<b>12</b>	<b>5</b>	<b>17</b>

Sumber : Kantor Kecamatan

Source : Subdistrict Office

**Tabel 2.2.5 Jumlah Perangkat Desa/Kelurahan Menurut Jenis Kelamin di Kecamatan Kabaruan, 2019**  
***Name of Rural/Urban villages Officials by Gender in Kabaruan Subdistrict, 2019***

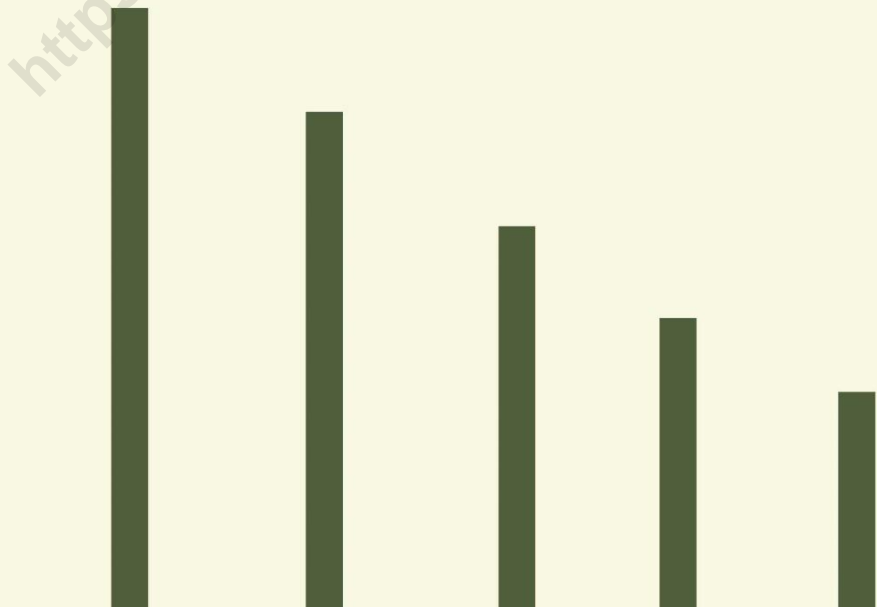
Desa/Kelurahan <i>Rural/Urban villages</i>		<i>Laki-Laki</i> <i>Male</i>	<i>Perempuan</i> <i>Female</i>	Jumlah Total
(1)		(2)	(3)	(4)
1.	Pangeran	8	1	9
2.	Pantuge	6	3	9
3.	Kabaruan	7	2	9
4.	Mangaran	8	1	9
5.	Kordakel	9	0	9
6.	Bulude	8	1	9
7.	Rarange	6	2	8
8.	Taduna	7	3	10
9.	Kabaruan Timur	6	2	8
10.	Pantuge Timur	7	1	8
11.	Bulude Selatan	5	3	8
12.	Pannulan	8	1	9
<b>Jumlah/Total</b>		85	20	105

*Sumber/Source: Desa / Kelurahan Kecamatan Melongune*

# 3

## Kependudukan dan Ketenagakerjaan

*Population and Employment*



<https://talaudkab.bps.go.id>

### 3.1 PENDUDUK/*POPULATION*

**Tabel 3.1.1 Jumlah Penduduk Dan Rasio Jenis Kelamin Menurut Desa/Kelurahan di Kecamatan Kabaruan, 2019**  
***Population And Sex Ratio By Rural/Urban Village In Kabaruan Subdistrict, 2019***

Desa/Kelurahan <i>Rural/Urban Village</i>	Jenis Kelamin <i>Gender</i>			Rasio Jenis Kelamin <i>Sex Ratio</i>
	Laki-Laki <i>Male</i>	Perempuan <i>Female</i>	Jumlah <i>Total</i>	
(1)	(2)	(3)	(4)	(5)
1. Pangeran	266	254	520	104,7
2. Pantuge	162	169	331	95,9
3. Kabaruan	297	277	574	107,2
4. Mangaran	252	273	525	92,3
5. Kordakel	172	156	328	110,3
6. Bulude	257	250	507	102,8
7. Rarange	239	242	481	98,8
8. Taduna	529	507	1036	104,3
9. Kabaruan Timur	156	161	317	96,9
10. Pantuge Timur	219	201	420	109,0
11. Bulude Selatan	212	193	405	109,8
12. Pannulan	223	198	421	112,6
Kecamatan Kabaruan	2 984	2 881	5 865	103,6

Sumber : Desa/Kelurahan di Kecamatan Kabaruan

Source : *Rural/Urban Villages in Kabaruan Subdistrict*

**Tabel 3.1.2 Jumlah Kepala Keluarga (KK) dan Penduduk Menurut Desa/Kelurahan di Kecamatan Kabaruan, 2019**  
**Number of family heads (KK) and Population by Rutral/Urban village in Kabaruan Subdistrict, 2019**

<b>Desa/Kelurahan Rural/Urban Village</b>	<b>Kepala Keluarga Heads of family</b>	<b>Penduduk Population</b>
(1)	(2)	(3)
1. Pangeran	151	520
2. Pantuge	89	331
3. Kabaruan	168	574
4. Mangaran	176	525
5. Kordakel	115	328
6. Bulude	133	507
7. Rarange	156	481
8. Taduna	311	1036
9. Kabaruan Timur	126	317
10. Pantuge Timur	94	420
11. Bulude Selatan	118	405
12. Pannulan	115	421
<b>Kecamatan Kabaruan</b>	<b>1 752</b>	<b>5 865</b>

Sumber : Desa/Kelurahan di Kecamatan Kabaruan

Source : Rural/Urban Villages in Kabaruan Subdistrict

**Tabel 3.1.3 Jumlah Penduduk Menurut Kelompok Umur Dan Jenis Kelamin Di Kecamatan Kabaruan, 2019**  
**Population by Age Group and Gender in Kabaruan Subdistrict, 2019**

Kelompok Umur <i>Age Group</i>	Jenis Kelamin/ <i>Gender</i>		
	Laki-laki <i>Male</i>	Perempuan <i>Female</i>	Jumlah <i>Total</i>
(1)	(2)	(3)	(4)
0 – 04	183	195	378
5 – 09	204	210	414
10 – 14	228	220	448
15 – 19	257	220	477
20 – 24	219	214	433
25 – 29	186	175	361
30 – 34	183	184	367
35 – 39	217	198	415
40 – 44	213	227	440
45 – 49	217	213	430
50 – 54	202	273	475
55 – 59	194	194	388
60 – 64	173	218	391
65 – 69	168	154	322
70+	60	66	126
Jumlah / <i>Total</i>	2 904	2 961	5 865

Sumber : Desa/Kelurahan di Kecamatan Kabaruan

Source : Rural/Urban Villages in Kabaruan Subdistrict



**Tabel 3.1.4 Jumlah Kelahiran, Kematian, Pindah Masuk dan Pindah Keluar Menurut Desa/Kelurahan di Kecamatan Kabaruan, 2019**  
**Number of Births, Deaths, Moving In and Moving Out by Rural/Urban Village in Kabaruan Subdistrict, 2019**

<b>Desa/Kelurahan Rural/Urban Village</b>	<b>Kelahiran/Birth</b>	<b>Kematian/ Death</b>	<b>Pindah Masuk/ Moving In</b>	<b>Pindah Keluar/ Moving Out</b>
(1)	(2)	(3)	(4)	(5)
1. Pangeran	2	3	-	-
2. Pantuge	1	1	-	-
3. Kabaruan	3	4	1	-
4. Mangaran	2	1	-	-
5. Kordakel	1	0	-	-
6. Bulude	2	3	-	-
7. Rarange	1	2	-	-
8. Taduna	15	4	10	-
9. Kabaruan Timur	2	0	-	-
10. Pantuge Timur	1	0	-	-
11. Bulude Selatan	2	1	-	-
12. Pannulan	2	1	-	-
<b>Kecamatan Kabaruan</b>	<b>34</b>	<b>20</b>	<b>11</b>	<b>-</b>

Sumber : Desa/Kelurahan di Kecamatan Kabaruan

Source : Rural/Urban Villages in Kabaruan Subdistrict

### 3.2 KETENAGAKERJAAN/*EMPLOYMENT*

**Tabel 3.2.1** Jumlah Penduduk Bekerja Menurut Desa/Kelurahan dan Jenis Mata Pencaharian di Kecamatan Kabaruan, 2019  
**Table** *Number of Working Population by Rural/Urban Village and Main Livelihood in Kabaruan Subdistrict, 2019*

Desa/Kelurahan <i>Rural/Urban Village</i>	Petani <i>Farmer</i>	Pedagang <i>Trader</i>	PNS <i>Civil Servant</i>	Swasta <i>Private</i>	Lainnya <i>Others</i>
(1)	(2)	(3)	(4)	(5)	(5)
1. Pangeran	230	20	10	-	260
2. Pantuge	133	14	18	-	166
3. Kabaruan	325	22	20	-	207
4. Mangaran	256	43	23	-	203
5. Kordakel	153	16	15	-	144
6. Bulude	321	19	8	-	159
7. Rarange	192	31	10	-	248
8. Taduna	646	31	28	-	331
9. Kabaruan Timur	171	15	14	-	117
10. Pantuge Timur	285	16	5	-	114
11. Bulude Selatan	228	6	12	-	159
12. Pannulan	255	14	13	-	139
Kecamatan Kabaruan	3 195	247	176	-	2 247

Sumber : Desa/Kelurahan di Kecamatan Kabaruan

Source : *Rural/Urban Villages in Kabaruan Subdistrict*

<https://talaudkab.bps.go.id>

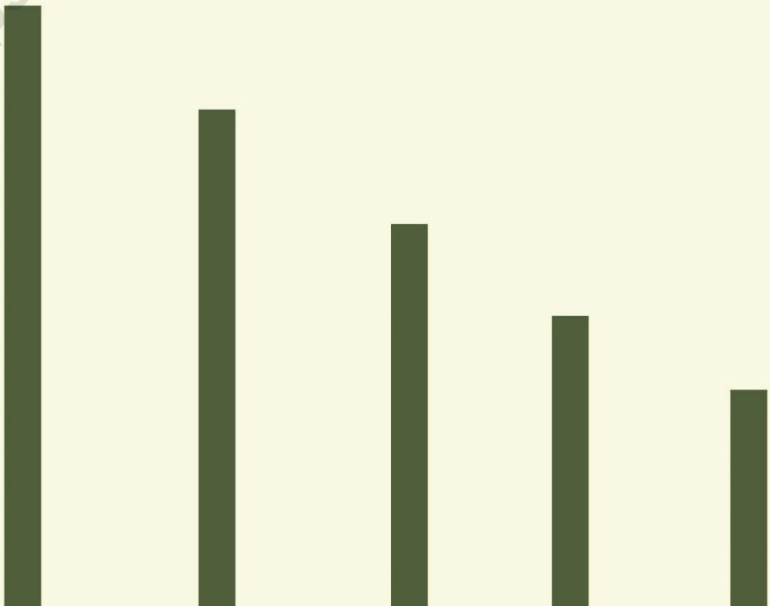


# 4

## Sosial dan Kesejahteraan Rakyat

### *Social and Welfare*

<https://ta.dukab.bps.go.id>





#### 4.1 PENDIDIKAN/*EDUCATION*

**Tabel 4.1.1 Jumlah Sekolah, Murid, Guru, Dan Rasio Murid-Guru Sekolah Dasar (SD) Menurut Desa/Kelurahan di Kecamatan Kabaruan, 2019**  
***Number Of Schools, Students, Teachers, And Student-Teacher Ratio Of Primary Schools By Rural/Urban Villages In Kabaruan Subdistrict, 2019***

<i>Desa/Kelurahan Rural/Urban Village</i>	<i>Sekolah Schools</i>	<i>Murid Students</i>	<i>Guru Teachers</i>	<i>Rasio Murid- Guru/Student- Teacher Ratio</i>
(1)	(2)	(3)	(4)	(5)
1. Pangeran	1	70	16	4,37
2. Pantuge	1	71	8	8,87
3. Kabaruan	1	44	12	3,66
4. Mangaran	1	76	10	7,6
5. Kordakel	1	18	7	2,57
6. Bulude	1	37	7	5,28
7. Rarange	1	62	9	6,88
8. Taduna	1	68	7	9,71
9. Kabaruan Timur	1	30	7	4,28
10. Pantuge Timur	-	-	-	-
11. Bulude Selatan	1	38	5	7,6
12. Pannulan	-	-	-	-
<b>Kecamatan Kabaruan</b>	<b>10</b>	<b>514</b>	<b>88</b>	<b>5,84</b>

Sumber/Source : UPTD Dinas Pendidikan Kecamatan Kabaruan

**Tabel 4.1.2 Jumlah Sekolah, Murid, Guru, Dan Rasio Murid-Guru Sekolah Menengah Pertama Menurut Desa/Kelurahan di Kecamatan Kabaruan, 2019**  
***Number Of Schools, Students, Teachers, And Student-Teacher Ratio Of Junior High Schools By Rural/Urban Villages In Kabaruan Subdistrict, 2019***

Desa/Kelurahan <i>Rural/Urban Village</i>	Sekolah <i>Schools</i>	Murid <i>Students</i>	Guru <i>Teachers</i>	Rasio Murid- Guru/ <i>Student-Teacher Ratio</i>
(1)	(2)	(3)	(4)	(5)
1. Pangeran	1	42	10	4,2
2. Pantuge	1	53	9	5,8
3. Kabaruan	-	-	-	-
4. Mangaran	-	-	-	-
5. Kordakel	-	-	-	-
6. Bulude	-	-	-	-
7. Rarange	1	82	11	7,4
8. Taduna	1	94	9	10,4
9. Kabaruan Timur	-	-	-	-
10. Pantuge Timur	-	-	-	-
11. Bulude Selatan	-	-	-	-
12. Pannulan	-	-	-	-
Kecamatan Kabaruan	3	271	39	6,94

Sumber/Source : UPTD Dinas Pendidikan Kecamatan Kabaruan

**Tabel 4.1.3** Jumlah Sekolah, Murid, Guru, Dan Rasio Murid-Guru Sekolah Menengah Atas Menurut Desa/Kelurahan di Kecamatan Kabaruan, 2019  
*Number Of Schools, Students, Teachers, And Student-Teacher Ratio Of Senior High Schools By Rural/Urban Villages In Kabaruan Subdistrict, 2019*

Desa/Kelurahan <i>Rural/Urban Village</i>	Sekolah <i>Schools</i>	Murid <i>Students</i>	Guru <i>Teachers</i>	Rasio Murid- Guru/ <i>Student-Teacher Ratio</i>
(1)	(2)	(3)	(4)	(5)
1. Pangeran	-	-	-	-
2. Pantuge	-	-	-	-
3. Kabaruan	-	-	-	-
4. Mangaran	-	-	-	-
5. Kordakel	-	-	-	-
6. Bulude	-	-	-	-
7. Rarange	1	243	34	7,15
8. Taduna	-	-	-	-
9. Kabaruan Timur	-	-	-	-
10. Pantuge Timur	-	-	-	-
11. Bulude Selatan	-	-	-	-
12. Pannulan	-	-	-	-
Kecamatan Kabaruan	1	243	34	7,15

Sumber/Source : Sekolah SMA se-Kecamatan Kabaruan



**Tabel 4.1.4 Jumlah Sekolah, Murid, Guru, Dan Rasio Murid-Guru Sekolah Menengah Kejuruan Menurut Desa/Kelurahan di Kecamatan Kabaruan, 2019**  
***Number Of Schools, Students, Teachers, And School-Teacher Ratio Of Vocational High Schools By Rural/Urban Village In Kabaruan Subdistrict, 2019***

<b>Desa/Kelurahan Rural/Urban Village</b>	<b>Sekolah Schools</b>	<b>Murid Students</b>	<b>Guru Teachers</b>	<b>Rasio Murid- Guru/Student- Teacher Ratio</b>
(1)	(2)	(3)	(4)	(5)
1. Pangeran	-	-	-	-
2. Pantuge	-	-	-	-
3. Kabaruan	-	-	-	-
4. Mangaran	-	-	-	-
5. Kordakel	-	-	-	-
6. Bulude	-	-	-	-
7. Rarange	-	-	-	-
8. Taduna	-	-	-	-
9. Kabaruan Timur	-	-	-	-
10. Pantuge Timur	-	-	-	-
11. Bulude Selatan	-	-	-	-
12. Pannulan	-	-	-	-
<b>Kecamatan Kabaruan</b>	<b>-</b>	<b>-</b>	<b>-</b>	<b>-</b>

Sumber/Source : Sekolah SMK se-Kecamatan Kabaruan

## 4.2 KESEHATAN/HEALTH

**Tabel 4.2.1** Jumlah Fasilitas Kesehatan Menurut Desa/Kelurahan di Kecamatan Kabaruan, 2019  
**Table** *Number Of Health Facilities By Rural/Urban Village in Kabaruan Subdistrict, 2019*

Desa/Kelurahan <i>Rural/Urban Village</i>	Rumah Sakit <i>Hospital</i>	Puskesmas <i>Public Health Center</i>	Puskesmas Pembantu <i>Subsidiary of Public Health Center</i>	Posyandu <i>Maternal &amp; Child Health Center</i>	Apotek <i>Pharmacy</i>
(1)	(2)	(3)	(4)	(5)	(6)
1. Pangeran	-	-	-	1	-
2. Pantuge	-	-	-	1	-
3. Kabaruan	-	-	-	1	-
4. Mangaran	-	1	-	1	-
5. Kordakel	-	-	-	1	-
6. Bulude	-	-	-	1	-
7. Rarange	-	-	-	1	-
8. Taduna	-	-	-	1	-
9. Kabaruan Timur	-	-	-	1	-
10. Pantuge Timur	-	-	-	1	-
11. Bulude Selatan	-	-	-	1	-
12. Pannulan	-	-	-	1	-
Kecamatan Kabaruan	-	1	-	12	-

Sumber/Source : Puskesmas Kecamatan Kabaruan

**Tabel 4.2.2 Jumlah Tenaga Kesehatan Menurut Desa/Kelurahan di Kecamatan Kabaruan, 2019**  
**Number Of Health Personnel By Rural/Urban Village In Kabaruan Subdistrict, 2019**

Desa/Kelurahan <i>Rural/Urban Village</i>	Tenaga Kesehatan/Health Personnel				
	Dokter <i>Doctor</i>	Perawat <i>Nurse</i>	Bidan <i>Midwife</i>	Farmasi <i>Pharmaceutical</i>	Ahli Gizi <i>Nutritionist</i>
(1)	(2)	(3)	(4)	(5)	(6)
1. Pangeran	1	4	-	-	-
2. Pantuge	-	-	-	-	-
3. Kabaruan	-	2	1	-	-
4. Mangaran	1	2	-	-	-
5. Kordakel	-	-	-	-	-
6. Bulude	-	-	-	-	-
7. Rarange	-	1	-	-	-
8. Taduna	-	1	-	-	-
9. Kabaruan Timur	-	1	-	-	-
10. Pantuge Timur	-	1	-	-	-
11. Bulude Selatan	-	1	-	-	-
12. Pannulan	-	-	-	-	-
Kecamatan Kabaruan	2	13	1	-	-

Sumber/Source : Puskesmas Kecamatan Kabaruan

#### 4.3 AGAMA DAN SOSIAL LAINNYA/*RELIGION AND OTHER SOCIAL AFFAIRS*

**Tabel 4.3.1 Jumlah Penduduk Menurut Desa/Kelurahan dan Agama Yang Dianut Di Kecamatan Kabaruan, 2019**  
***Number of Population By Rural/Urban Village and Religion In Kabaruan Subdistrict, 2019***

<b>Desa/Kelurahan</b> <b><i>Rural/Urban Village</i></b>	<b>Islam</b> <b><i>Islam</i></b>	<b>Protestan</b> <b><i>Christian</i></b>	<b>Katolik</b> <b><i>Catholic</i></b>	<b>Hindu</b> <b><i>Hindu</i></b>	<b>Budha</b> <b><i>Buddha</i></b>	<b>Lainnya</b> <b><i>Other</i></b>
(1)	(2)	(3)	(4)	(5)	(6)	(7)
1. Pangeran	-	520	-	-	-	-
2. Pantuge	-	324	7	-	-	-
3. Kabaruan	-	543	31	-	-	-
4. Mangaran	6	293	223	-	-	-
5. Kordakel	-	137	191	-	-	-
6. Bulude	-	501	6	-	-	-
7. Rarange	-	89	392	-	-	-
8. Taduna	-	915	121	-	-	-
9. Kabaruan Timur	-	309	8	-	-	-
10. Pantuge Timur	-	420	-	-	-	-
11. Bulude Selatan	-	405	-	-	-	-
12. Pannulan	-	370	51	-	-	-
<b>Kecamatan Kabaruan</b>	<b>6</b>	<b>4 826</b>	<b>1 030</b>	<b>-</b>	<b>-</b>	<b>-</b>

Sumber : Desa/Kelurahan di Kecamatan Kabaruan

Source : *Rural/Urban Villages in Kabaruan Subdistrict*

**Tabel 4.3.2 Jumlah Tempat Peribadatan Menurut Desa/Kelurahan di Kecamatan Kabaruan, 2019**  
**Table Number Of Worship Facilities By Rural/Urban Village In Kabaruan Subdistrict, 2019**

Desa/Kelurahan Rural/Urban Village	Masjid Mosque	Mushola Mushola	Gereja Protestan Protestant Church	Gereja Katholik Catholic Church	Pura Temple	Vihara Vihara
(1)	(2)	(3)	(4)	(5)	(6)	(7)
1. Pangeran	-	-	2	-	-	-
2. Pantuge	-	-	3	-	-	-
3. Kabaruan	-	-	1	1	-	-
4. Mangaran	-	-	1	-	-	-
5. Kordakel	-	-	1	-	-	-
6. Bulude	-	-	5	-	-	-
7. Rarange	-	-	1	1	-	-
8. Taduna	-	-	5	-	-	-
9. Kabaruan Timur	-	-	1	-	-	-
10. Pantuge Timur	-	-	5	-	-	-
11. Bulude Selatan	-	-	2	-	-	-
12. Pannulan	-	-	2	1	-	-
Kecamatan Kabaruan	-	-	29	3	-	-

Sumber : Desa/Kelurahan di Kecamatan Kabaruan  
 Source : Rural/Urban Villages in Kabaruan Subdistrict

**Tabel 4.3.3 Banyaknya Pasar, Toko, Warung/Kios dan Minimarket Menurut Desa/Kelurahan di Kecamatan Kabaruan, 2019**  
**Table Number Of Markets, Stores, Stalls and Minimarkets By Rural/Urban Village In Kabaruan Subdistrict, 2019**

<b>Desa/Kelurahan Rural/Urban Village</b>	<b>Pasar Market</b>	<b>Toko Store</b>	<b>Warung/Kios Stall</b>	<b>Minimarket Minimarket</b>
(1)	(2)	(3)	(4)	(7)
1. Pangeran	-	-	15	-
2. Pantuge	-	-	6	-
3. Kabaruan	-	-	10	-
4. Mangaran	-	-	7	-
5. Kordakel	-	-	5	-
6. Bulude	-	-	9	-
7. Rarange	-	-	15	-
8. Taduna	-	-	10	-
9. Kabaruan Timur	-	-	6	-
10. Pantuge Timur	-	-	5	-
11. Bulude Selatan	-	-	7	-
12. Pannulan	-	-	8	-
<b>Kecamatan Kabaruan</b>	-	-	<b>103</b>	-

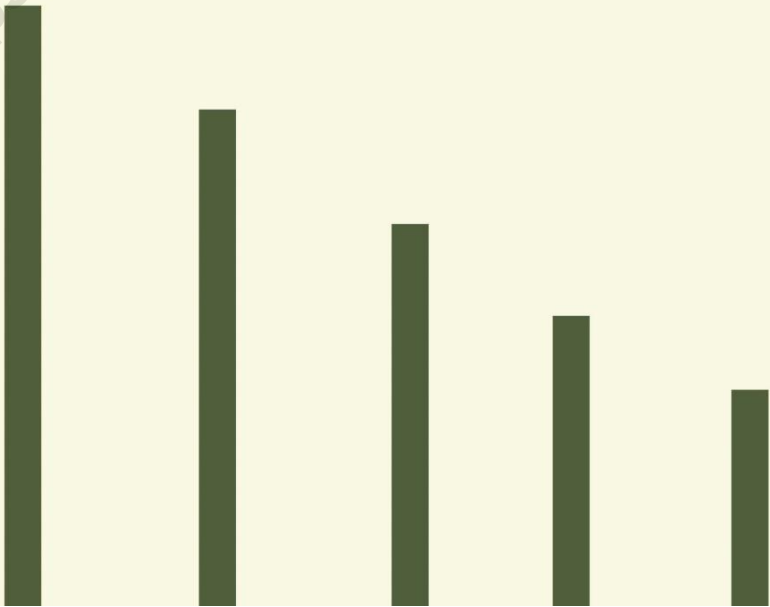
Sumber : Desa/Kelurahan di Kecamatan Kabaruan  
 Source : Rural/Urban Villages in Kabaruan Subdistrict

<https://talaudkab.bps.go.id>

# 5

## Pertanian, Peternakan, dan Perikanan

*Agriculture, Livestock and Fishery*







## 5.1 HORTIKULTURA/*HORTICULTURE*

**Tabel 5.1.1 Luas Panen Tanaman Sayuran Menurut Desa/Kelurahan dan Jenis Tanaman di Kecamatan Kabaruan (Hektar), 2019**  
***Table 5.1.1 Harvested Area of Vegetables by Rural/Urban Village and Kind of Plant in Kabaruan Subdistrict (Hectare), 2019***

<b>Desa/Kelurahan</b> <i>Rural/Urban Village</i>	<b>Bawang Merah</b> <i>Shallot</i>	<b>Cabai Rawit</b> <i>Cayenne Pepper</i>	<b>Cabai Besar</b> <i>Big Chili</i>	<b>Tomat</b> <i>Tomato</i>	<b>Bawang Daun</b> <i>Spring Onion</i>
(1)	(2)	(3)	(4)	(5)	(6)
1. Pangeran	...	...	...	...	...
2. Pantuge	...	...	...	...	...
3. Kabaruan	...	...	...	...	...
4. Mangaran	...	...	...	...	...
5. Kordakel	...	...	...	...	...
6. Bulude	...	...	...	...	...
7. Rarange	...	...	...	...	...
8. Taduna	...	...	...	...	...
9. Kabaruan Timur	...	...	...	...	...
10. Pantuge Timur	...	...	...	...	...
11. Bulude Selatan	...	...	...	...	...
12. Pannulan	...	...	...	...	...
Jumlah	...	...	...	...	...

Sumber/*Source* : UPTD Pertanian Kecamatan Kabaruan

(Lanjutan Tabel 5.1.1)

<b>Desa/Kelurahan Rural/Urban Village</b>	<b>Kangkung Kangkung</b>	<b>Terong Eggplant</b>	<b>Kacang Panjang Long Beans</b>	<b>Ketimun Cucumber</b>	<b>Bayam Spinach</b>
(1)	(7)	(8)	(9)	(10)	(11)
1. Pangeran	...	...	...	...	...
2. Pantuge	...	...	...	...	...
3. Kabaruan	...	...	...	...	...
4. Mangaran	...	...	...	...	...
5. Kordakel	...	...	...	...	...
6. Bulude	...	...	...	...	...
7. Rarange	...	...	...	...	...
8. Taduna	...	...	...	...	...
9. Kabaruan Timur	...	...	...	...	...
10. Pantuge Timur	...	...	...	...	...
11. Bulude Selatan	...	...	...	...	...
12. Pannulan	...	...	...	...	...
Jumlah	...	...	...	...	...

Sumber/Source : UPTD Pertanian Kecamatan Kabaruan

**Tabel 5.1.2** **Produksi Tanaman Sayuran Menurut Desa/Kelurahan dan Jenis Tanaman di Kecamatan Kabaruan (ton), 2019**  
***Production of Vegetables by Rural/Urban Village and Kind of Plant in Kabaruan Subdistrict (ton), 2019***

<b>Desa/Kelurahan</b> <i>Rural/Urban Village</i>	<b>Bawang Merah</b> <i>Shallot</i>	<b>Cabai Rawit</b> <i>Cayenne Pepper</i>	<b>Cabai Besar</b> <i>Big Chili</i>	<b>Tomat</b> <i>Tomato</i>	<b>Bawang Daun</b> <i>Spring Onion</i>
(1)	(2)	(3)	(4)	(5)	(6)
1. Pangeran	...	...	...	...	...
2. Pantuge	...	...	...	...	...
3. Kabaruan	...	...	...	...	...
4. Mangaran	...	...	...	...	...
5. Kordakel	...	...	...	...	...
6. Bulude	...	...	...	...	...
7. Rarange	...	...	...	...	...
8. Taduna	...	...	...	...	...
9. Kabaruan Timur	...	...	...	...	...
10. Pantuge Timur	...	...	...	...	...
11. Bulude Selatan	...	...	...	...	...
12. Pannulan	...	...	...	...	...
Jumlah	...	...	...	...	...

Sumber/Source : UPTD Pertanian Kecamatan Kabaruan

(Lanjutan Tabel 5.1.2)

<b>Desa/Kelurahan Rural/Urban Village</b>	<b>Kangkung Kangkung</b>	<b>Terong Eggplant</b>	<b>Kacang Panjang Long Beans</b>	<b>Ketimun Cucumber</b>	<b>Bayam Spinach</b>
(1)	(7)	(8)	(9)	(10)	(11)
1. Pangeran	...	...	...	...	...
2. Pantuge	...	...	...	...	...
3. Kabaruan	...	...	...	...	...
4. Mangaran	...	...	...	...	...
5. Kordakel	...	...	...	...	...
6. Bulude	...	...	...	...	...
7. Rarange	...	...	...	...	...
8. Taduna	...	...	...	...	...
9. Kabaruan Timur	...	...	...	...	...
10. Pantuge Timur	...	...	...	...	...
11. Bulude Selatan	...	...	...	...	...
12. Pannulan	...	...	...	...	...
Jumlah	...	...	...	...	...

Sumber/Source : UPTD Pertanian Kecamatan Kabaruan

**Tabel 5.1.3 Luas Panen Tanaman Biofarmaka Menurut Desa/Kelurahan dan Jenis Tanaman di Kecamatan Kabaruan (m<sup>2</sup>), 2019**  
**Harvested Area of Medical Plants by Rural/Urban Village and Kind of Plant in Kabaruan Subdistrict (m<sup>2</sup>), 2019**

<b>Desa/Kelurahan</b> <i>Rural/Urban Village</i>	<b>Jahe</b> <i>Ginger</i>	<b>Kunyit</b> <i>Turmeric</i>	<b>Laos</b> <i>Galanga</i>	<b>Temulawak</b> <i>Curcuma</i>
(1)	(2)	(3)	(4)	(5)
1. Pangeran	...	...	...	...
2. Pantuge	...	...	...	...
3. Kabaruan	...	...	...	...
4. Mangaran	...	...	...	...
5. Kordakel	...	...	...	...
6. Bulude	...	...	...	...
7. Rarange	...	...	...	...
8. Taduna	...	...	...	...
9. Kabaruan Timur	...	...	...	...
10. Pantuge Timur	...	...	...	...
11. Bulude Selatan	...	...	...	...
12. Pannulan	...	...	...	...
Jumlah	...	...	...	...

Sumber/Source : UPTD Pertanian Kecamatan Kabaruan

**Tabel 5.1.4** **Produksi Tanaman Biofarmaka Menurut Desa/Kelurahan dan Jenis Tanaman di Kecamatan Kabaruan (kg), 2019**  
**Table** **Production of Medical Plants by Rural/Urban Village and Kind of Plant in Kabaruan Subdistrict (kg), 2019**

Desa/Kelurahan <i>Rural/Urban Village</i>	Jahe <i>Ginger</i>	Kunyit <i>Turmeric</i>	Laos <i>Galanga</i>	Temulawak <i>Curcuma</i>
(1)	(2)	(3)	(4)	(5)
1. Pangeran	...	...	...	...
2. Pantuge	...	...	...	...
3. Kabaruan	...	...	...	...
4. Mangaran	...	...	...	...
5. Kordakel	...	...	...	...
6. Bulude	...	...	...	...
7. Rarange	...	...	...	...
8. Taduna	...	...	...	...
9. Kabaruan Timur	...	...	...	...
10. Pantuge Timur	...	...	...	...
11. Bulude Selatan	...	...	...	...
12. Pannulan	...	...	...	...
Jumlah	...	...	...	...

Sumber/Source : UPTD Pertanian Kecamatan Kabaruan

## 5.2 PERKEBUNAN/*ESTATE CROPS*

**Tabel 5.2.1** Jumlah Pohon Tanaman Perkebunan Menurut Desa/Kelurahan dan Jenis Tanaman di Kecamatan Kabaruan, 2019  
*Number of Tree Estate Crops by Rural/Urban Village and Kind of Crop In Kabaruan Subdistrict, 2019*

<b>Desa/Kelurahan</b> <i>Rural/Urban Village</i>	<b>Kelapa</b> <i>Coconut</i>	<b>Cengkeh</b> <i>Clove</i>	<b>Pala</b> <i>Nutmeg</i>
(1)	(2)	(3)	(5)
1. Pangeran	...	...	...
2. Pantuge	...	...	...
3. Kabaruan	...	...	...
4. Mangaran	...	...	...
5. Kordakel	...	...	...
6. Bulude	...	...	...
7. Rarange	...	...	...
8. Taduna	...	...	...
9. Kabaruan Timur	...	...	...
10. Pantuge Timur	...	...	...
11. Bulude Selatan	...	...	...
12. Pannulan	...	...	...
Jumlah	...	...	...

Sumber/*Source* : UPTD Pertanian Kecamatan Kabaruan



**Tabel 5.2.2** **Produksi Tanaman Perkebunan Menurut Desa/Kelurahan dan Jenis Tanaman di Kecamatan Kabaruan (ton), 2019**  
***Production of Estate Crops by Rural/Urban Village and Kind of Crop In Kabaruan Subdistrict (ton), 2019***

<b>Desa/Kelurahan Rural/Urban Village</b>	<b>Kelapa Coconut</b>	<b>Cengkeh Clove</b>	<b>Pala Nutmeg</b>
(1)	(2)	(3)	(5)
1. Pangeran	...	...	...
2. Pantuge	...	...	...
3. Kabaruan	...	...	...
4. Mangaran	...	...	...
5. Kordakel	...	...	...
6. Bulude	...	...	...
7. Rarange	...	...	...
8. Taduna	...	...	...
9. Kabaruan Timur	...	...	...
10. Pantuge Timur	...	...	...
11. Bulude Selatan	...	...	...
12. Pannulan	...	...	...
<b>Jumlah</b>	...	...	...

Sumber/Source : UPTD Pertanian Kecamatan Kabaruan

### 5.3 PETERNAKAN/LIVESTOCK

**Tabel 5.3.1** Populasi Ternak Menurut Desa/Kelurahan dan Jenis Ternak Di Kecamatan Kabaruan, 2019  
*Livestock Population by Rural/Urban Village and Kind of Livestock In Kabaruan Subdistrict, 2019*

Desa/Kelurahan <i>Rural/Urban Village</i>	Sapi <i>Cow</i>	Kambing <i>Goat</i>	Babi <i>Pig</i>	Anjing <i>Dog</i>
(1)	(2)	(3)	(4)	(5)
1. Pangeran	-	-	50	57
2. Pantuge	2	6	80	43
3. Kabaruan	25	10	189	87
4. Mangaran	4	-	125	66
5. Kordakel	2	-	40	41
6. Bulude	3	-	99	52
7. Rarange	3	-	45	33
8. Taduna	10	-	112	72
9. Kabaruan Timur	15	8	166	80
10. Pantuge Timur	2	-	57	34
11. Bulude Selatan	5	-	68	40
12. Pannulan	1	-	49	31
Jumlah	72	24	1 080	636

Sumber/Source : Kepala desa

**Tabel 5.3.2 Populasi Unggas Menurut Desa/Kelurahan dan Jenis Ternak Di Kecamatan Kabaruan, 2019**  
***Poultry Population by Rural/Urban Village and Kind of Poultry In Kabaruan Subdistrict, 2019***

<b>Desa/Kelurahan Rural/Urban Village</b>	<b>Itik Manila Manila Duck</b>	<b>Itik Jawa Javanese Duck</b>	<b>Ayam Pedaging Broiler</b>	<b>Ayam Petelur Laying Chicken</b>	<b>Ayam Kampung Kampung Chicken</b>
(1)	(2)	(3)	(4)	(5)	(6)
1. Pangeran	-	-	-	-	50
2. Pantuge	-	-	-	-	80
3. Kabaruan	-	-	-	-	189
4. Mangaran	-	-	-	-	125
5. Kordakel	-	-	-	-	40
6. Bulude	-	-	-	-	99
7. Rarange	-	-	-	-	45
8. Taduna	-	-	-	-	112
9. Kabaruan Timur	-	-	-	-	166
10. Pantuge Timur	-	-	-	-	57
11. Bulude Selatan	-	-	-	-	68
12. Pannulan	-	-	-	-	49
<b>Jumlah</b>	-	-	-	-	<b>1 080</b>

Sumber/Source : UPTD Pertanian Kecamatan Kabaruan

## 5.4 PERIKANAN/*FISHERY*

**Tabel 5.4.1 Jumlah Rumah Tangga Perikanan Tangkap Menurut Desa/Kelurahan dan Subsektor di Kecamatan Kabaruan, 2019**  
***Number of Fish Capture Households by Rural/Urban Village and Subsector In Kabaruan Subdistrict, 2019***

Desa/Kelurahan <i>Rural/Urban Village</i>	Perikanan Laut <i>Marine Fisheries</i>	Perairan Umum <i>Inland Water</i>	Jumlah <i>Total</i>
(1)	(3)	(5)	(7)
1. Pangeran	17	-	-
2. Pantuge	5	-	-
3. Kabaruan	6	-	-
4. Mangaran	2	-	-
5. Kordakel	12	-	-
6. Bulude	8	-	-
7. Rarange	10	-	-
8. Taduna	10	-	-
9. Kabaruan Timur	8	-	-
10. Pantuge Timur	12	-	-
11. Bulude Selatan	15	-	-
12. Pannulan	9	-	-
Kecamatan Kabaruan	114	-	-

Sumber/*Source* : Kepala Desa

**Tabel 5.4.2** **Produksi Perikanan Tangkap Menurut Desa/Kelurahan dan Subsektor di Kecamatan Kabaruan, 2019**  
***Production of Fish Capture by Rural/Urban Village and Subsector In Kabaruan Subdistrict, 2019***

Desa/Kelurahan <i>Rural/Urban Village</i>	Perikanan Laut <i>Marine Fisheries</i>	Perairan Umum <i>Inland Water</i>	Jumlah <i>Total</i>
(1)	(3)	(5)	(7)
1. Pangeran	-	-	-
2. Pantuge	-	-	-
3. Kabaruan	-	-	-
4. Mangaran	-	-	-
5. Kordakel	-	-	-
6. Bulude	-	-	-
7. Rarange	-	-	-
8. Taduna	-	-	-
9. Kabaruan Timur	-	-	-
10. Pantuge Timur	-	-	-
11. Bulude Selatan	-	-	-
12. Pannulan	-	-	-
Kecamatan Kabaruan	-	-	-

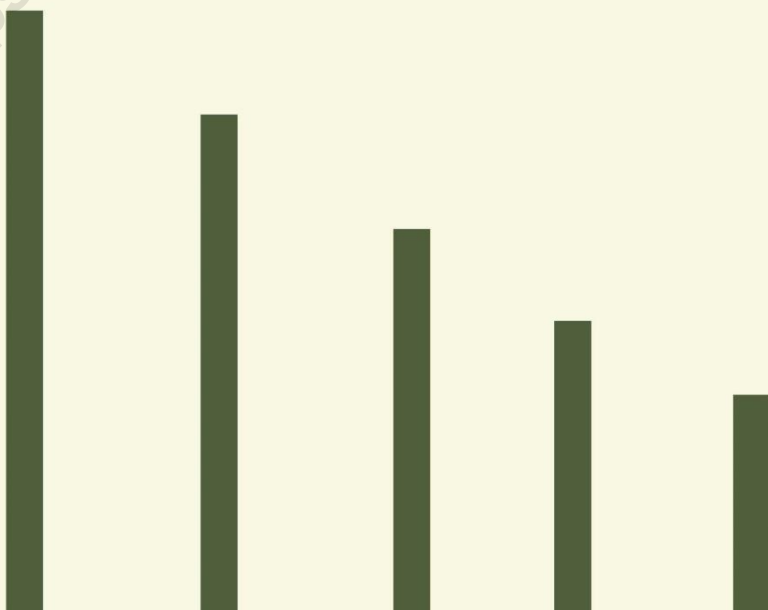
Sumber/Source : UPTD Pertanian Kecamatan Kabaruan

6

# Pariwisata

*Tourism*

<https://talaudkab.bptsp.id>





## 6.1 PARIWISATA/TOURISM

**Tabel 6.1.1 Jumlah Restoran, Rumah Makan, Warung Makan dan Lainnya Menurut Desa/Kelurahan di Kecamatan Kabaruan, 2019**  
***Number of Restaurants, Food Stalls and Others by Rural/Urban Village in Kabaruan Subdistrict, 2019***

<b>Desa/Kelurahan Rural/Urban Village</b>	<b>Restoran Restaurant</b>	<b>Rumah Makan Restaurant</b>	<b>Warung Makan Food Stalls</b>	<b>Lainnya Others</b>
(1)	(2)	(3)	(4)	(5)
1. Pangeran	-	-	5	-
2. Pantuge	-	-	1	-
3. Kabaruan	-	-	1	-
4. Mangaran	-	-	2	-
5. Kordakel	-	-	-	-
6. Bulude	-	-	5	-
7. Rarange	-	-	2	-
8. Taduna	-	-	4	-
9. Kabaruan Timur	-	-	1	-
10. Pantuge Timur	-	-	2	-
11. Bulude Selatan	-	-	-	-
12. Pannulan	-	-	2	-
<b>Jumlah / Total</b>	-	-	25	-

Sumber/Source : Desa/Kelurahan di Kecamatan Kabaruan





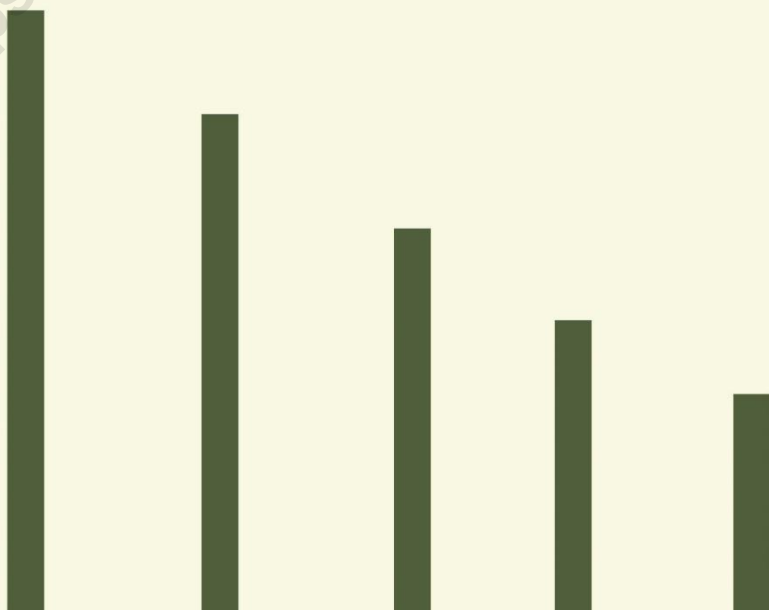


7

# Potensi Desa

*Village Potential*

<https://talaudkab.go.id>





## 7.1 POTENSI DESA/VILLAGE POTENTIAL

**Tabel 7.1.1** Banyaknya Keluarga Menurut Desa/Kelurahan dan Jenis Pengguna Listrik di Kecamatan Kabaruan, 2019  
**Table** *Number of Families by Rural/Urban Village and Type of Electricity User in Kabaruan Subdistrict, 2019*

Desa/Kelurahan <i>Rural/Urban Village</i>	Pengguna Listrik/ <i>Electricity User</i>			Bukan Pengguna Listrik
	PLN	Non-PLN	Jumlah	
(1)	(2)	(3)	(4)	(5)
1. Pangeran	152	-	152	-
2. Pantuge	88	-	88	-
3. Kabaruan	165	-	165	-
4. Mangaran	174	-	174	-
5. Kordakel	98	-	98	-
6. Bulude	140	-	140	-
7. Rarange	138	-	138	-
8. Taduna	286	-	286	-
9. Kabaruan Timur	118	-	118	-
10. Pantuge Timur	91	-	91	-
11. Bulude Selatan	113	-	113	-
12. Pannulan	114	-	114	-
<b>Kecamatan Kabaruan</b>	<b>1 677</b>	<b>-</b>	<b>1 677</b>	<b>-</b>

Sumber/Source : BPS, Pendataan Potensi Desa 2019/BPS-Statistics Indonesia, Village Potential Data Collecting 2019

**Tabel 7.1.2 Banyaknya Desa/Kelurahan Menurut Keberadaan Penerangan Jalan Utama Desa/Kelurahan di Kecamatan Kabaruan, 2014, 2018 dan 2019**  
***Number of Rural/Urban Village by The Existence of Main Street Lighting Rural/Urban Village in Kabaruan Subdistrict, 2014, 2018 and 2019***

Penerangan Jalan Utama	2014	2018	2019
(1)	(2)	(3)	(4)
<b>Sumber Penerangan Jalan Utama</b>	-	-	-
Listrik Pemerintah	-	-	-
Listrik Non-Pemerintah	-	-	-
Non Listrik	-	-	-

Sumber/Source : BPS, Pendataan Potensi Desa 2014, 2018, dan 2019/BPS-Statistics Indonesia, Village Potential Data Collecting 2014, 2018, and 2019

**Tabel 7.1.3 Banyaknya Desa/Kelurahan Menurut Jenis Bahan Bakar untuk Memasak yang Digunakan oleh Sebagian Besar Keluarga di Kecamatan Kabaruan, 2014, 2018 dan 2019**  
***Number of Rural/Urban Village by Type of Cooking Fuel Used by Most Families in Kabaruan Subdistrict, 2014, 2018 and 2019***

Jenis Bahan Bakar	2014	2018	2019
(1)	(2)	(3)	(4)
Gas Kota	-	-	-
LPG 3 Kg	-	-	-
LPG lebih dari 3 Kg	-	-	-
Minyak Tanah	-	2	6
Kayu Bakar	-	10	6
Lainnya	-	-	-

Sumber/Source : BPS, Pendataan Potensi Desa 2014, 2018, dan 2019/BPS-Statistics Indonesia, Village Potential Data Collecting 2014, 2018, and 2019

**Tabel 7.1.4 Banyaknya Desa/Kelurahan Menurut Sumber Air Minum Sebagian Besar Keluarga di Kecamatan Kabaruan, 2014, 2018 dan 2019**  
***Number of Rural/Urban Village by Source of Drinking Water for Most Families in Kabaruan Subdistrict, 2014, 2018 and 2019***

Sumber Air Minum	2014	2018	2019
(1)	(2)	(3)	(4)
Air Kemasan Bermerk	-	-	-
Air Isi Ulang	-	-	1
Ledeng Dengan Meteran	4	4	3
Ledeng Tanpa Meteran	-	3	-
Sumur Bor atau Pompa	-	-	-
Sumur	-	1	-
Mata Air	8	4	8
Sungai/Danau/Kolam/Waduk/Situ/ Embung/Bendungan	-	-	-
Air Hujan	-	-	-
Lainnya	-	-	-

Sumber/Source : BPS, Pendataan Potensi Desa 2014, 2018, dan 2019/BPS-Statistics Indonesia, Village Potential Data Collecting 2014, 2018, and 2019

**Tabel 7.1.5 Banyaknya Desa/Kelurahan Menurut Penggunaan Fasilitas Tempat Buang Air Besar Sebagian Besar Keluarga di Kecamatan Kabaruan, 2014, 2018 dan 2019**  
***Number of Rural/Urban Village by Use of Toilet Facilities for Most Families in Kabaruan Subdistrict, 2014, 2018 and 2019***

Fasilitas Tempat Buang Air Besar	2014	2018	2019
(1)	(2)	(3)	(4)
<b>Jamban</b>	12	12	12
Sendiri	12	12	12
Bersama	-	-	-
Umum	-	-	-
<b>Bukan Jamban</b>	-	-	-

Sumber/Source : BPS, Pendataan Potensi Desa 2014, 2018, dan 2019/BPS-Statistics Indonesia, Village Potential Data Collecting 2014, 2018, and 2019



**Tabel 7.1.6 Banyaknya Sekolah Dasar (SD) Menurut Desa/Kelurahan di Kecamatan Kabaruan, 2019**  
**Number of Elementary School by Rural/Urban Village in Kabaruan Subdistrict, 2019**

Desa/Kelurahan	Negeri	Swasta	Jumlah
(1)	(2)	(3)	(4)
1. Pangeran	1	-	1
2. Pantuge	1	-	1
3. Kabaruan	1	-	1
4. Mangaran	1	-	1
5. Kordakel	1	-	1
6. Bulude	1	-	1
7. Rarange	-	1	1
8. Taduna	-	1	1
9. Kabaruan Timur	-	1	1
10. Pantuge Timur	-	-	-
11. Bulude Selatan	-	1	1
12. Pannulan	-	-	-
<b>Kecamatan Kabaruan</b>	<b>6</b>	<b>4</b>	<b>10</b>

Sumber/Source : BPS, Pendataan Potensi Desa 2019/BPS-Statistics Indonesia, Village Potential Data Collecting 2019

**Tabel 7.1.7 Banyaknya Madrasah Ibtidaiyah (MI) Menurut Desa/Kelurahan di Kecamatan Kabaruan, 2019**  
**Table** *Number of Madrasah Ibtidaiyah (MI) by Rural/Urban Village in Kabaruan Subdistrict, 2019*

Desa/Kelurahan	Negeri	Swasta	Jumlah
(1)	(2)	(3)	(4)
1. Pangeran	-	-	-
2. Pantuge	-	-	-
3. Kabaruan	-	-	-
4. Mangaran	-	-	-
5. Kordakel	-	-	-
6. Bulude	-	-	-
7. Rarange	-	-	-
8. Taduna	-	-	-
9. Kabaruan Timur	-	-	-
10. Pantuge Timur	-	-	-
11. Bulude Selatan	-	-	-
12. Pannulan	-	-	-
<b>Kecamatan Kabaruan</b>	-	-	-

Sumber/Source : BPS, Pendataan Potensi Desa 2019/BPS-Statistics Indonesia, Village Potential Data Collecting 2019

**Tabel 7.1.8 Banyaknya Sekolah Menengah Pertama (SMP) Menurut Desa/Kelurahan di Kecamatan Kabaruan, 2019**  
**Table Number of Junior High School by Rural/Urban Village in Kabaruan Subdistrict, 2019**

Desa/Kelurahan	Negeri	Swasta	Jumlah
(1)	(2)	(3)	(4)
1. Pangeran	1	-	1
2. Pantuge	1	-	1
3. Kabaruan	-	-	-
4. Mangaran	-	-	-
5. Kordakel	-	-	-
6. Bulude	-	1	1
7. Rarange	-	-	-
8. Taduna	1	-	1
9. Kabaruan Timur	-	-	-
10. Pantuge Timur	-	-	-
11. Bulude Selatan	-	-	-
12. Pannulan	-	-	-
<b>Kecamatan Kabaruan</b>	<b>3</b>	<b>1</b>	<b>4</b>

Sumber/Source : BPS, Pendataan Potensi Desa 2019/BPS-Statistics Indonesia, Village Potential Data Collecting 2019

**Tabel 7.1.9 Banyaknya Madrasah Tsanawiyah (MTs) Menurut Desa/Kelurahan di Kecamatan Kabaruan, 2019**  
**Table** *Number of Madrasah Tsanawiyah (MTs) by Rural/Urban Village in Kabaruan Subdistrict, 2019*

Desa/Kelurahan	Negeri	Swasta	Jumlah
(1)	(2)	(3)	(4)
1. Pangeran	-	-	-
2. Pantuge	-	-	-
3. Kabaruan	-	-	-
4. Mangaran	-	-	-
5. Kordakel	-	-	-
6. Bulude	-	-	-
7. Rarange	-	-	-
8. Taduna	-	-	-
9. Kabaruan Timur	-	-	-
10. Pantuge Timur	-	-	-
11. Bulude Selatan	-	-	-
12. Pannulan	-	-	-
<b>Kecamatan Kabaruan</b>	-	-	-

Sumber/Source : BPS, Pendataan Potensi Desa 2019/BPS-Statistics Indonesia, Village Potential Data Collecting 2019

**Tabel 7.1.10 Banyaknya Sekolah Menengah Atas (SMA) Menurut Desa/Kelurahan di Kecamatan Kabaruan, 2019**  
**Table Number of Senior High School by Rural/Urban Village in Kabaruan Subdistrict, 2019**

Desa/Kelurahan	Negeri	Swasta	Jumlah
(1)	(2)	(3)	(4)
1. Pangeran	-	-	-
2. Pantuge	-	-	-
3. Kabaruan	-	-	-
4. Mangaran	-	-	-
5. Kordakel	-	-	-
6. Bulude	-	-	-
7. Rarange	1	-	1
8. Taduna	-	-	-
9. Kabaruan Timur	-	-	-
10. Pantuge Timur	-	-	-
11. Bulude Selatan	-	-	-
12. Pannulan	-	-	-
<b>Kecamatan Kabaruan</b>	<b>1</b>	<b>-</b>	<b>1</b>

Sumber/Source : BPS, Pendataan Potensi Desa 2019/BPS-Statistics Indonesia, Village Potential Data Collecting 2019

**Tabel 7.1.11 Banyaknya Madrasah Aliyah (MA) Menurut Desa/Kelurahan di Kecamatan Kabaruan, 2019**  
**Table** *Number of Madrasah Aliyah (MA) by Rural/Urban Village in Kabaruan Subdistrict, 2019*

Desa/Kelurahan	Negeri	Swasta	Jumlah
(1)	(2)	(3)	(4)
1. Pangeran	-	-	-
2. Pantuge	-	-	-
3. Kabaruan	-	-	-
4. Mangaran	-	-	-
5. Kordakel	-	-	-
6. Bulude	-	-	-
7. Rarange	-	-	-
8. Taduna	-	-	-
9. Kabaruan Timur	-	-	-
10. Pantuge Timur	-	-	-
11. Bulude Selatan	-	-	-
12. Pannulan	-	-	-
<b>Kecamatan Kabaruan</b>	-	-	-

Sumber/Source : BPS, Pendataan Potensi Desa 2019/BPS-Statistics Indonesia, Village Potential Data Collecting 2019

**Tabel 7.1.12 Banyaknya Sekolah Menengah Kejuruan (SMK) Menurut Desa/Kelurahan di Kecamatan Kabaruan, 2019**  
**Table Number of Vocational High School by Rural/Urban Village in Kabaruan Subdistrict, 2019**

Desa/Kelurahan	Negeri	Swasta	Jumlah
(1)	(2)	(3)	(4)
1. Pangeran	-	-	-
2. Pantuge	-	-	-
3. Kabaruan	-	-	-
4. Mangaran	-	-	-
5. Kordakel	-	-	-
6. Bulude	-	-	-
7. Rarange	-	-	-
8. Taduna	-	-	-
9. Kabaruan Timur	-	-	-
10. Pantuge Timur	-	-	-
11. Bulude Selatan	-	-	-
12. Pannulan	-	-	-
<b>Kecamatan Kabaruan</b>	-	-	-

Sumber/Source : BPS, Pendataan Potensi Desa 2019/BPS-Statistics Indonesia, Village Potential Data Collecting 2019

**Tabel 7.1.13 Banyaknya Akademi/Perguruan Tinggi Menurut Desa/Kelurahan di Kecamatan Kabaruan, 2019**  
**Table Number of Academy/College by Rural/Urban Village in Kabaruan Subdistrict, 2019**

Desa/Kelurahan	Negeri	Swasta	Jumlah
(1)	(2)	(3)	(4)
1. Pangeran	-	-	-
2. Pantuge	-	-	-
3. Kabaruan	-	-	-
4. Mangaran	-	-	-
5. Kordakel	-	-	-
6. Bulude	-	-	-
7. Rarange	-	-	-
8. Taduna	-	-	-
9. Kabaruan Timur	-	-	-
10. Pantuge Timur	-	-	-
11. Bulude Selatan	-	-	-
12. Pannulan	-	-	-
<b>Kecamatan Kabaruan</b>	-	-	-

Sumber/Source : BPS, Pendataan Potensi Desa 2019/BPS-Statistics Indonesia, Village Potential Data Collecting 2019



**Tabel 7.1.14 Kemudahan Untuk Mencapai Sarana Pendidikan Terdekat Bagi Desa/Kelurahan yang Tidak Ada Sarana Pendidikan Menurut Desa/Kelurahan dan Jenjang Pendidikan di Kecamatan Kabaruan, 2019**  
***Ease to Reach the Nearest Educational Facilities for Rural/Urban Village Where There is No Educational Facilities by Rural/Urban Village and Educational Level in Kabaruan Subdistrict, 2019***

Desa/Kelurahan <i>Rural/Urban Village</i>	SD	MI	SMP	MTs
(1)	(2)	(3)	(4)	(5)
1. Pangeran	-	Mudah	-	Sangat Sulit
2. Pantuge	-	Sangat Sulit	-	Sangat Sulit
3. Kabaruan	-	Sangat Sulit	Mudah	Sangat Sulit
4. Mangaran	-	Sangat Sulit	Mudah	Sangat Sulit
5. Kordakel	-	Sangat Sulit	Mudah	Sangat Sulit
6. Bulude	-	Sangat Sulit	Mudah	Sangat Sulit
7. Rarange	-	Sangat Sulit	-	Sangat Sulit
8. Taduna	-	Sangat Sulit	-	Sangat Sulit
9. Kabaruan Timur	-	Sangat Sulit	Mudah	Sangat Sulit
10. Pantuge Timur	Mudah	Sangat Sulit	Mudah	Sangat Sulit
11. Bulude Selatan	-	Sangat Sulit	Mudah	Sangat Sulit
12. Pannulan	Sangat Mudah	Sangat Sulit	Sangat Mudah	Sangat Sulit

Sumber/Source : BPS, Pendataan Potensi Desa 2019/BPS-Statistics Indonesia, Village Potential Data Collecting 2019

Lanjutan Tabel 7.1.14

<b>Desa/Kelurahan Rural/Urban Village</b>	<b>SMA</b>	<b>MA</b>	<b>SMK</b>	<b>Akademi / Perguruan Tinggi</b>
(1)	(2)	(3)	(4)	(5)
1. Pangeran	Mudah	Sangat Sulit	Mudah	Sangat Sulit
2. Pantuge	Mudah	Sangat Sulit	Mudah	Sangat Sulit
3. Kabaruan	Mudah	Sangat Sulit	Mudah	Sangat Sulit
4. Mangaran	Mudah	Sangat Sulit	Sulit	Sangat Sulit
5. Kordakel	Mudah	Sangat Sulit	Sulit	Sangat Sulit
6. Bulude	Mudah	Sangat Sulit	Sulit	Sangat Sulit
7. Rarange	-	Sangat Sulit	Sulit	Sangat Sulit
8. Taduna	Mudah	Sangat Sulit	Sulit	Sangat Sulit
9. Kabaruan Timur	Mudah	Sangat Sulit	Mudah	Sangat Sulit
10. Pantuge Timur	Mudah	Sangat Sulit	Mudah	Sangat Sulit
11. Bulude Selatan	Mudah	Sangat Sulit	Mudah	Sangat Sulit
12. Pannulan	Mudah	Sangat Sulit	Sulit	Sangat Sulit

Sumber/Source : BPS, Pendataan Potensi Desa 2019/BPS-Statistics Indonesia, Village Potential Data Collecting 2019

**Tabel 7.1.15 Banyaknya Sarana Kesehatan Menurut Desa/Kelurahan dan Jenis Sarana Kesehatan di Kecamatan Kabaruan, 2019**  
**Number of Health Facilities by Rural/Urban Village and Kind of Health Facilities in Kabaruan Subdistrict, 2019**

<b>Desa/Kelurahan Rural/Urban Village</b>	<b>Rumah Sakit</b>	<b>Rumah Sakit Bersalin</b>	<b>Poliklinik / Balai Pengobatan</b>
(1)	(2)	(3)	(4)
1. Pangeran	-	-	-
2. Pantuge	-	-	-
3. Kabaruan	-	-	-
4. Mangaran	-	-	-
5. Kordakel	-	-	-
6. Bulude	-	-	-
7. Rarange	-	-	-
8. Taduna	-	-	-
9. Kabaruan Timur	-	-	-
10. Pantuge Timur	-	-	-
11. Bulude Selatan	-	-	-
12. Pannulan	-	-	-
<b>Kecamatan Kabaruan</b>	-	-	-

Sumber/Source : BPS, Pendataan Potensi Desa 2019/BPS-Statistics Indonesia, Village Potential Data Collecting 2019

Lanjutan Tabel 7.1.15

Desa/Kelurahan <i>Rural/Urban Village</i>	Puskesmas		Apotek
	Rawat Inap	Tanpa Rawat Inap	
(1)	(5)	(6)	(7)
1. Pangeran	-	-	-
2. Pantuge	-	-	-
3. Kabaruan	-	-	-
4. Mangaran	-	1	-
5. Kordakel	-	-	-
6. Bulude	-	-	-
7. Rarange	-	-	-
8. Taduna	-	-	-
9. Kabaruan Timur	-	-	-
10. Pantuge Timur	-	-	-
11. Bulude Selatan	-	-	-
12. Pannulan	-	-	-
<b>Kecamatan Kabaruan</b>	-	<b>1</b>	-

Sumber/Source : BPS, Pendataan Potensi Desa 2019/BPS-Statistics Indonesia, Village Potential Data Collecting 2019

**Tabel 7.1.16 Kemudahan Mencapai Sarana Kesehatan Terdekat Bagi Desa/Kelurahan yang Tidak ada Sarana Kesehatan Menurut Desa/Kelurahan dan Jenis Sarana Kesehatan di Kecamatan Kabaruan, 2019**  
*Ease to Reach the Nearest Health Facilities for Rural/Urban Village Where There is No by Rural/Urban Village and Kind of Health Facilities in Kabaruan Subdistrict, 2019*

<b>Desa/Kelurahan Rural/Urban Village</b>	<b>Rumah Sakit</b>	<b>Rumah Sakit Bersalin</b>	<b>Poliklinik / Balai Pengobatan</b>
(1)	(2)	(3)	(4)
1. Pangeran	Sulit	Sangat Sulit	Sangat Sulit
2. Pantuge	Sulit	Sangat Sulit	Sangat Sulit
3. Kabaruan	Sulit	Sangat Sulit	Sangat Sulit
4. Mangaran	Sulit	Sangat Sulit	Sangat Sulit
5. Kordakel	Sulit	Sangat Sulit	Sangat Sulit
6. Bulude	Sulit	Sangat Sulit	Sangat Sulit
7. Rarange	Sulit	Sangat Sulit	Sangat Sulit
8. Taduna	Sulit	Sangat Sulit	Sangat Sulit
9. Kabaruan Timur	Sulit	Sangat Sulit	Sangat Sulit
10. Pantuge Timur	Sulit	Sangat Sulit	Sangat Sulit
11. Bulude Selatan	Sulit	Sangat Sulit	Sangat Sulit
12. Pannulan	Sulit	Sangat Sulit	Sangat Sulit

Sumber/Source : BPS, Pendataan Potensi Desa 2019/BPS-Statistics Indonesia, Village Potential Data Collecting 2019

Lanjutan Tabel 7.1.16

Desa/Kelurahan <i>Rural/Urban Village</i>	Puskesmas		Apotek
	Rawat Inap	Tanpa Rawat Inap	
(1)	(5)	(6)	(7)
1. Pangeran	Mudah	Sulit	Sulit
2. Pantuge	Mudah	Sulit	Sulit
3. Kabaruan	Mudah	Sulit	Sulit
4. Mangaran	-	Sulit	Sulit
5. Kordakel	Mudah	Sulit	Sulit
6. Bulude	Mudah	Sulit	Sulit
7. Rarange	Sangat Mudah	Sulit	Sulit
8. Taduna	Mudah	Sulit	Sulit
9. Kabaruan Timur	Mudah	Sulit	Sulit
10. Pantuge Timur	Mudah	Sulit	Sulit
11. Bulude Selatan	Mudah	Sulit	Sulit
12. Pannulan	Mudah	Sulit	Sulit

Sumber/Source : BPS, Pendataan Potensi Desa 2019/BPS-Statistics Indonesia, Village Potential Data Collecting 2019

**Tabel 7.1.17 Banyaknya Warga Penderita Gizi Buruk Menurut Desa/Kelurahan di Kecamatan Kabaruan, 2017 dan 2018**  
**Number of People Sufferers of Malnutrition by Rural/Urban Village in Kabaruan Subdistrict, 2017 and 2018**

Desa/Kelurahan	2017	2018
(1)	(2)	(3)
1. Pangeran	-	-
2. Pantuge	-	-
3. Kabaruan	-	-
4. Mangaran	-	-
5. Kordakel	-	-
6. Bulude	-	-
7. Rarange	-	-
8. Taduna	-	-
9. Kabaruan Timur	-	-
10. Pantuge Timur	-	-
11. Bulude Selatan	-	-
12. Pannulan	-	-
<b>Kecamatan Kabaruan</b>	-	-

Sumber/Source : BPS, Pendataan Potensi Desa 2018 dan 2019/BPS-Statistics Indonesia, Village Potential Data Collecting 2018 and 2019

**Tabel 7.1.18 Banyaknya Kejadian Bencana Alam Menurut Desa/Kelurahan dan Jenis Bencana Alam di Kecamatan Kabaruan, 2018**  
**Number of Natural Disaster by Rural/Urban Village and Kind of Natural Disaster in Kabaruan Subdistrict, 2018**

<b>Desa/Kelurahan Rural/Urban Village</b>	<b>Gempa Bumi</b>	<b>Tsunami</b>	<b>Gunung Meletus</b>	<b>Tanah Longsor</b>
(1)	(2)	(3)	(4)	(5)
1. Pangeran	5	-	-	-
2. Pantuge	-	-	-	-
3. Kabaruan	6	-	-	-
4. Mangaran	8	-	-	-
5. Kordakel	7	-	-	-
6. Bulude	-	-	-	-
7. Rarange	6	-	-	-
8. Taduna	7	-	-	-
9. Kabaruan Timur	9	-	-	-
10. Pantuge Timur	8	-	-	-
11. Bulude Selatan	7	-	-	-
12. Pannulan	7	-	-	-
<b>Kecamatan Kabaruan</b>	<b>70</b>	-	-	-

Sumber/Source : BPS, Pendataan Potensi Desa 2019/BPS-Statistics Indonesia, Village Potential Data Collecting 2019



Lanjutan 7.1.18

<b>Desa/Kelurahan Rural/Urban Village</b>	<b>Banjir</b>	<b>Banjir Bandang</b>	<b>Kekeringan</b>
(1)	(6)	(7)	(8)
1. Pangeran	-	-	-
2. Pantuge	-	-	-
3. Kabaruan	1	-	-
4. Mangaran	-	-	-
5. Kordakel	-	-	-
6. Bulude	-	-	-
7. Rarange	-	-	-
8. Taduna	-	-	-
9. Kabaruan Timur	-	-	-
10. Pantuge Timur	-	-	-
11. Bulude Selatan	-	-	-
12. Pannulan	-	-	-
<b>Kecamatan Kabaruan</b>	<b>1</b>	-	-

Sumber/Source : BPS, Pendataan Potensi Desa 2019/BPS-Statistics Indonesia, Village Potential Data Collecting 2019

## Lanjutan 7.1.18

<b>Desa/Kelurahan Rural/Urban Village</b>	<b>Kebakaran Hutan dan Lahan</b>	<b>Angin Puyuh/Puting Beliung/Topan</b>	<b>Gelombang Pasang Laut</b>
(1)	(9)	(10)	(11)
1. Pangeran	-	-	-
2. Pantuge	-	-	-
3. Kabaruan	-	-	-
4. Mangaran	-	-	-
5. Kordakel	-	-	-
6. Bulude	-	-	-
7. Rarange	-	-	-
8. Taduna	-	-	-
9. Kabaruan Timur	-	-	-
10. Pantuge Timur	-	-	-
11. Bulude Selatan	-	-	-
12. Pannulan	-	-	-
<b>Kecamatan Kabaruan</b>	-	-	-

Sumber/Source : BPS, Pendataan Potensi Desa 2019/BPS-Statistics Indonesia, Village Potential Data Collecting 2019

**Tabel 7.1.19 Banyaknya Korban Jiwa Akibat Bencana Alam Menurut Desa/Kelurahan dan Jenis Bencana Alam di Kecamatan Kabaruan, 2018**  
**Number of Fatalities Due to Natural Disaster by Rural/Urban Village and Kind of Natural Disaster in Kabaruan Subdistrict, 2018**

Desa/Kelurahan Rural/Urban Village	Gempa Bumi	Tsunami	Gunung Meletus	Tanah Longsor
(1)	(2)	(3)	(4)	(5)
1. Pangeran	-	-	-	-
2. Pantuge	-	-	-	-
3. Kabaruan	-	-	-	-
4. Mangaran	-	-	-	-
5. Kordakel	-	-	-	-
6. Bulude	-	-	-	-
7. Rarange	-	-	-	-
8. Taduna	-	-	-	-
9. Kabaruan Timur	-	-	-	-
10. Pantuge Timur	8	-	-	-
11. Bulude Selatan	-	-	-	-
12. Pannulan	-	-	-	-
<b>Kecamatan Kabaruan</b>	<b>8</b>	<b>-</b>	<b>-</b>	<b>-</b>

Sumber/Source : BPS, Pendataan Potensi Desa 2019/BPS-Statistics Indonesia, Village Potential Data Collecting 2019

## Lanjutan 7.1.19

<b>Desa/Kelurahan Rural/Urban Village</b>	<b>Banjir</b>	<b>Banjir Bandang</b>	<b>Kekeringan</b>
(1)	(6)	(7)	(8)
1. Pangeran	-	-	-
2. Pantuge	-	-	-
3. Kabaruan	-	-	-
4. Mangaran	-	-	-
5. Kordakel	-	-	-
6. Bulude	-	-	-
7. Rarange	-	-	-
8. Taduna	-	-	-
9. Kabaruan Timur	-	-	-
10. Pantuge Timur	-	-	-
11. Bulude Selatan	-	-	-
12. Pannulan	-	-	-
<b>Kecamatan Kabaruan</b>	-	-	-

Sumber/Source : BPS, Pendataan Potensi Desa 2019/BPS-Statistics Indonesia, Village Potential Data Collecting 2019

Lanjutan 7.1.19

<b>Desa/Kelurahan Rural/Urban Village</b>	<b>Kebakaran Hutan dan Lahan</b>	<b>Angin Puyuh/Puting Beliung/Topan</b>	<b>Gelombang Pasang Laut</b>
(1)	(9)	(10)	(11)
1. Pangeran	-	-	-
2. Pantuge	-	-	-
3. Kabaruan	-	-	-
4. Mangaran	-	-	-
5. Kordakel	-	-	-
6. Bulude	-	-	-
7. Rarange	-	-	-
8. Taduna	-	-	-
9. Kabaruan Timur	-	-	-
10. Pantuge Timur	-	-	-
11. Bulude Selatan	-	-	-
12. Pannulan	-	-	-
<b>Kecamatan Kabaruan</b>	-	-	-

Sumber/Source : BPS, Pendataan Potensi Desa 2019/BPS-Statistics Indonesia, Village Potential Data Collecting 2019

**Tabel 7.1.20 Keberadaan Fasilitas/Upaya Antisipasi/Mitigasi Bencana Alam Menurut Desa/Kelurahan di Kecamatan Kabaruan, 2019**  
***The Existence of Facilities/Efforts of Anticipate/Mitigate Natural Disaster by Rural/Urban Village in Kabaruan Subdistrict, 2019***

<b>Desa/Kelurahan Rural/Urban Village</b>	<b>Sistem Peringatan Dini Bencana Alam</b>	<b>Sistem Peringatan Dini Khusus Tsunami</b>	<b>Perlengkapan Keselamatan</b>
(1)	(2)	(3)	(4)
1. Pangeran	Tidak Ada	Tidak Ada	Tidak Ada
2. Pantuge	Tidak Ada	Tidak Ada	Tidak Ada
3. Kabaruan	Tidak Ada	Tidak Ada	Tidak Ada
4. Mangaran	Tidak Ada	Tidak Ada	Tidak Ada
5. Kordakel	Tidak Ada	Tidak Ada	Tidak Ada
6. Bulude	Tidak Ada	Tidak Ada	Tidak Ada
7. Rarange	Tidak Ada	Tidak Ada	Tidak Ada
8. Taduna	Tidak Ada	Tidak Ada	Tidak Ada
9. Kabaruan Timur	Tidak Ada	Tidak Ada	Tidak Ada
10. Pantuge Timur	Tidak Ada	Tidak Ada	Tidak Ada
11. Bulude Selatan	Tidak Ada	Tidak Ada	Tidak Ada
12. Pannulan	Tidak Ada	Tidak Ada	Tidak Ada

Sumber/Source : BPS, Pendataan Potensi Desa 2019/BPS-Statistics Indonesia, Village Potential Data Collecting 2019

Lanjutan 7.1.20

Desa/Kelurahan	Rambu-ramu dan Jalur Evakuasi Bencana	Pembuatan, Perawatan, atau Normalisasi : Sungai, Kanal, Tanggul, Parit, Drainase, Waduk, Pantai, dll
(1)	(5)	(6)
1. Pangeran	Ada	`Ada
2. Pantuge	Tidak Ada	`Ada
3. Kabaruan	Ada	`Ada
4. Mangaran	Tidak Ada	`Ada
5. Kordakel	Tidak Ada	`Ada
6. Bulude	Tidak Ada	Tidak Ada
7. Rarange	Tidak Ada	`Ada
8. Taduna	Tidak Ada	`Ada
9. Kabaruan Timur	Ada	Tidak Ada
10. Pantuge Timur	Tidak Ada	`Ada
11. Bulude Selatan	Tidak Ada	`Ada
12. Pannulan	Tidak Ada	`Ada

Sumber/Source : BPS, Pendataan Potensi Desa 2019/BPS-Statistics Indonesia, Village Potential Data Collecting 2019

**Tabel 7.1.21 Banyaknya Sarana dan Prasarana Ekonomi Menurut Desa/Kelurahan di Kecamatan Kabaruan, 2019**  
**Table** *Number of Economic Facilities and Infrastructure by Rural/Urban Village in Kabaruan Subdistrict, 2019*

<b>Desa/Kelurahan Rural/Urban Village</b>	<b>Kelompok Pertokoan</b>	<b>Pasar dengan Bangunan Permanen</b>	<b>Pasar dengan Bangunan Semi Permanen</b>	<b>Pasar Tanpa Bangunan</b>
(1)	(2)	(3)	(4)	(5)
1. Pangeran	-	-	-	-
2. Pantuge	-	-	-	-
3. Kabaruan	-	-	-	-
4. Mangaran	-	-	-	-
5. Kordakel	-	-	-	-
6. Bulude	-	-	-	-
7. Rarange	-	-	1	-
8. Taduna	-	-	-	-
9. Kabaruan Timur	-	-	1	-
10. Pantuge Timur	-	-	-	-
11. Bulude Selatan	-	-	-	-
12. Pannulan	-	-	-	-
<b>Kecamatan Kabaruan</b>	-	-	<b>2</b>	-

Sumber/Source : BPS, Pendataan Potensi Desa 2019/BPS-Statistics Indonesia, Village Potential Data Collecting 2019



## Lanjutan 7.1.21

<b>Desa/Kelurahan Rural/Urban Village</b>	<b>Minimarket/Swalyan<sup>1</sup></b>	<b>Toko/Warung Kelontong</b>	<b>Restoran/Rumah Makan</b>
(1)	(6)	(7)	(8)
1. Pangeran	-	6	-
2. Pantuge	-	5	-
3. Kabaruan	-	7	-
4. Mangaran	-	15	-
5. Kordakel	-	5	-
6. Bulude	-	6	-
7. Rarange	-	6	-
8. Taduna	-	6	-
9. Kabaruan Timur	-	1	-
10. Pantuge Timur	-	7	-
11. Bulude Selatan	-	6	-
12. Pannulan	-	5	-
<b>Kecamatan Kabaruan</b>	-	<b>75</b>	-

Catatan : <sup>1</sup>yang memiliki luas <400 m<sup>2</sup>

Sumber/Source : BPS, Pendataan Potensi Desa 2019/BPS-Statistics Indonesia, Village Potential Data Collecting 2019

## Lanjutan 7.1.21

<b>Desa/Kelurahan Rural/Urban Village</b>	<b>Warung/Kedai Makan</b>	<b>Hotel</b>	<b>Hostel/Motel/Losmen/ Wisma</b>
(1)	(9)	(10)	(11)
1. Pangeran	-	-	-
2. Pantuge	-	-	-
3. Kabaruan	-	-	-
4. Mangaran	7	-	-
5. Kordakel	1	-	-
6. Bulude	3	-	-
7. Rarange	1	-	-
8. Taduna	1	-	-
9. Kabaruan Timur	-	-	-
10. Pantuge Timur	-	-	-
11. Bulude Selatan	-	-	-
12. Pannulan	-	-	-
<b>Kecamatan Kabaruan</b>	<b>13</b>	-	-

Sumber/Source : BPS, Pendataan Potensi Desa 2019/BPS-Statistics Indonesia, Village Potential Data Collecting 2019

**Tabel 7.1.22 Banyaknya Sarana Lembaga Keuangan yang Beroperasi Menurut Desa/Kelurahan di Kecamatan Kabaruan, 2019**  
**Number of Financial Facilities that Operate by Rural/Urban Village in Kabaruan Subdistrict, 2019**

Desa/Kelurahan <i>Rural/Urban Village</i>	Bank Umum Pemerintah	Bank Umum Swasta	Bank Perkreditan Rakyat
(1)	(2)	(3)	(4)
1. Pangeran	-	-	-
2. Pantuge	-	-	-
3. Kabaruan	-	-	-
4. Mangaran	1	-	-
5. Kordakel	-	-	-
6. Bulude	-	-	-
7. Rarange	-	-	-
8. Taduna	-	-	-
9. Kabaruan Timur	-	-	--
10. Pantuge Timur	-	-	-
11. Bulude Selatan	-	-	-
12. Pannulan	-	-	-
<b>Kecamatan Kabaruan</b>	<b>1</b>	<b>-</b>	<b>-</b>

Sumber/Source : BPS, Pendataan Potensi Desa 2019/BPS-Statistics Indonesia, Village Potential Data Collecting 2019

**Tabel 7.1.23 Banyaknya Koperasi yang Masih Aktif Menurut Desa/Kelurahan di Kecamatan Kabaruan, 2019**  
**Table** **Number of Cooperative are Still Active by Rural/Urban Village in Kabaruan Subdistrict, 2019**

Desa/Kelurahan <i>Rural/Urban Village</i>	Koperasi Unit Desa (KUD)	Koperasi Industri Kecil dan Kerajinan Rakyat (Kopinkra)	Koperasi Simpan Pinjam (Kospin)	Koperasi Lainnya
(1)	(2)	(3)	(4)	(5)
1. Pangeran	-	-	-	-
2. Pantuge	-	-	-	-
3. Kabaruan	-	-	-	-
4. Mangaran	-	-	-	-
5. Kordakel	-	-	-	-
6. Bulude	-	-	-	-
7. Rarange	-	-	-	-
8. Taduna	-	-	-	-
9. Kabaruan Timur	-	-	-	-
10. Pantuge Timur	-	-	-	-
11. Bulude Selatan	-	-	-	-
12. Pannulan	-	-	-	-
<b>Kecamatan Kabaruan</b>	-	-	-	-

Sumber/Source : BPS, Pendataan Potensi Desa 2019/BPS-Statistics Indonesia, Village Potential Data Collecting 2019

**Tabel 7.1.24 Banyaknya Embung Desa Menurut Desa/Kelurahan di Kecamatan Kabaruan, 2018 dan 2019**  
**Number of Village Reservoirs by Rural/Urban Village in Kabaruan Subdistrict, 2018 and 2019**

Desa/Kelurahan	2018	2019
(1)	(2)	(3)
1. Pangeran	-	-
2. Pantuge	-	-
3. Kabaruan	-	-
4. Mangaran	-	-
5. Kordakel	-	-
6. Bulude	-	-
7. Rarange	-	-
8. Taduna	-	-
9. Kabaruan Timur	-	-
10. Pantuge Timur	-	-
11. Bulude Selatan	-	-
12. Pannulan	-	-
<b>Kecamatan Kabaruan</b>	-	-

Sumber/Source : BPS, Pendataan Potensi Desa 2018 dan 2019/BPS-Statistics Indonesia, Village Potential Data Collecting 2018 and 2019

**Tabel 7.1.25 Jumlah Menara dan Operator Layanan Komunikasi Telepon Seluler Serta Kondisi Sinyal Telepon Seluler Menurut Desa/Kelurahan di Kecamatan Kabaruan, 2019**  
**Number of Tower and Cellular Telephone Communication Service Operator and The Condition of Cell Phone Signal by Rural/Urban Village in Kabaruan Subdistrict, 2019**

<b>Desa/Kelurahan Rural/Urban Village</b>	<b>Jumlah Menara Telepon Seluler (BTS)</b>	<b>Jumlah Operator Layanan Komunikasi Telepon Seluler Yang Menjangkau di Desa/Kelurahan</b>	<b>Kondisi Sinyal Telepon Seluler di Sebagian Besar Wilayah Desa/Kelurahan</b>
(1)	(2)	(3)	(4)
1. Pangeran	-	1	Lemah
2. Pantuge	-	-	Kuat
3. Kabaruan	1	1	Lemah
4. Mangaran	-	1	Kuat
5. Kordakel	1	1	Kuat
6. Bulude	-	1	Lemah
7. Rarange	-	1	Kuat
8. Taduna	-	1	Kuat
9. Kabaruan Timur	-	1	Lemah
10. Pantuge Timur	-	-	Kuat
11. Bulude Selatan	-	1	Lemah
12. Pannulan	-	1	Lemah
<b>Kecamatan Kabaruan</b>	<b>2</b>	<b>10</b>	<b>-</b>

Sumber/Source : BPS, Pendataan Potensi Desa 2019/BPS-Statistics Indonesia, Village Potential Data Collecting 2019

**Tabel 7.1.26 Banyaknya Desa/Kelurahan yang Memiliki Kelompok Kegiatan Olahraga Menurut Jenis Olahraga dan Ketersediaan Fasilitas/Lapangan Olahraga di Kecamatan Kabaruan, 2019**  
***Number of Rural/Urban Village Have Sport Activity Group by Kind of Sport and existence Facilities/Field in Kabaruan Subdistrict, 2019***

Desa/Kelurahan <i>Rural/Urban Village</i>	Kondisi Fasilitas/Lapangan Olahraga			Tidak ada Fasilitas / Lapangan Olahraga
	Baik	Rusak Sedang	Rusak Parah	
(1)	(2)	(3)	(4)	(5)
Sepak Bola	5	-	-	7
Bola Voli	5	-	-	7
Bulu Tangkis	-	-	-	12
Bola Basket	-	-	-	12
Tenis Lapangan	-	-	-	12
Tenis Meja	-	-	-	12
Futsal	-	-	-	12
Renang	-	-	-	12
Bela diri (pencak silat, karate, dll)	-	-	-	12
Billyard	-	-	-	12
Pusat Kebugaran (senam, fitness, aerobic, dll)	-	-	-	12
Lainnya	-	-	-	12

Sumber/Source : BPS, Pendataan Potensi Desa 2019/BPS-Statistics Indonesia, Village Potential Data Collecting 2019

**Tabel 7.1.27 Sarana Transportasi Antar Desa/Kelurahan Menurut Desa/Kelurahan di Kecamatan Kabaruan, 2019**  
**Transportation Facilities between Rural/Urban Village by Rural/Urban Village in Kabaruan Subdistrict, 2019**

Desa/Kelurahan	Jenis Transportasi	Keberadaan Angkutan Umum
(1)	(2)	(3)
1. Pangeran	Darat	Ada Dengan Trayek Tetep
2. Pantuge	Darat	Ada Dengan Trayek Tetep
3. Kabaruan	Darat	Ada Dengan Trayek Tetep
4. Mangaran	Darat	Ada Dengan Trayek Tetep
5. Kordakel	Darat	Ada Dengan Trayek Tetep
6. Bulude	Darat	Ada Dengan Trayek Tetep
7. Rarange	Darat	Ada Dengan Trayek Tetep
8. Taduna	Darat	Ada Dengan Trayek Tetep
9. Kabaruan Timur	Darat	Ada Dengan Trayek Tetep
10. Pantuge Timur	Darat	Ada Dengan Trayek Tetep
11. Bulude Selatan	Darat	Ada Dengan Trayek Tetep
12. Pannulan	Darat	Ada Dengan Trayek Tetep

Sumber/Source : BPS, Pendataan Potensi Desa 2019/BPS-Statistics Indonesia, Village Potential Data Collecting 2019



**Tabel 7.1.28 Kondisi Jalan Darat Antar Desa/Kelurahan Menurut Desa/Kelurahan di Kecamatan Kabaruan, 2019**  
**Table Road Condition between Rural/Urban Village by Rural/Urban Village in Kabaruan Subdistrict, 2019**

Desa/Kelurahan	Jenis Permukaan Jalan	Dapat Dilalui Kendaraan Bermotor Roda 4 atau Lebih
(1)	(2)	(3)
1. Pangeran	Aspal/beton	Sepanjang tahun
2. Pantuge	Aspal/beton	Sepanjang tahun
3. Kabaruan	Aspal/beton	Sepanjang tahun
4. Mangaran	Aspal/beton	Sepanjang tahun
5. Kordakel	Aspal/beton	Sepanjang tahun
6. Bulude	Aspal/beton	Sepanjang tahun
7. Rarange	Aspal/beton	Sepanjang tahun
8. Taduna	Aspal/beton	Sepanjang tahun
9. Kabaruan Timur	Aspal/beton	Sepanjang tahun
10. Pantuge Timur	Aspal/beton	Sepanjang tahun
11. Bulude Selatan	Aspal/beton	Sepanjang tahun
12. Pannulan	Aspal/beton	Sepanjang tahun

Sumber/Source : BPS, Pendataan Potensi Desa 2019/BPS-Statistics Indonesia, Village Potential Data Collecting 2019

**Tabel 7.1.29 Keberadaan Kantor Pos/Pos Pembantu/Rumah Pos dan Perusahaan/Agen Jasa Ekspedisi Swasta Menurut Desa/Kelurahan di Kecamatan Kabaruan, 2019**  
***The Existence of Pos Office/Subsidiary of Pos Office/Pos House and Company/Service Agent Expedition by Rural/Urban Village in Kabaruan Subdistrict, 2019***

Desa/Kelurahan	Kantor Pos/Pos Pembantu/Rumah Pos	Perusahaan/Agen Jasa Ekspedisi Swasta
(1)	(2)	(3)
1. Pangeran	Tidak ada	Tidak ada
2. Pantuge	Tidak ada	Tidak ada
3. Kabaruan	Tidak ada	Tidak ada
4. Mangaran	Tidak ada	Tidak ada
5. Kordakel	Tidak ada	Tidak ada
6. Bulude	Tidak ada	Tidak ada
7. Rarange	Tidak ada	Tidak ada
8. Taduna	Tidak ada	Tidak ada
9. Kabaruan Timur	Tidak ada	Tidak ada
10. Pantuge Timur	Tidak ada	Tidak ada
11. Bulude Selatan	Tidak ada	Tidak ada
12. Pannulan	Tidak ada	Tidak ada

Sumber/Source : BPS, Pendataan Potensi Desa 2019/BPS-Statistics Indonesia, Village Potential Data Collecting 2019

<https://talaudkab.bps.go.id>

# DATA

MENCERDASKAN BANGSA  
*Enlighten The Nation*



**BADAN PUSAT STATISTIK**  
**KABUPATEN KEPULAUAN TALAUD**  
*Statistic of Kepulauan Talaud Regency*

Kompleks Perkantoran Pemerintah Daerah Kabupaten Kepulauan Talaud,  
Kecamatan Melonguane, Kelurahan Melonguane, 95885  
Homepage: <http://talaudkab.bps.go.id> E-mail: [bps7104@bps.go.id](mailto:bps7104@bps.go.id)

ISSN 2548-2610

