

Katalog/Catalog: 1102001.7313.090

# KECAMATAN BELAWA DALAM ANGKA *BELAWA SUBDISTRICT IN FIGURES* 2022



BADAN PUSAT STATISTIK  
KABUPATEN WAJO  
BPS-STATISTICS OF WAJO REGENCY



**KECAMATAN BELAWA  
DALAM ANGKA  
BELAWA SUBDISTRICT  
IN FIGURES  
2022**



**KILOMETER 0**

**SENGKANG**

**KECAMATAN BELAWA DALAM ANGKA**  
***Belawa Subdistrict in Figures***  
**2022**

ISSN: 2598-8808

No. Publikasi/*Publication Number*: 73130.2221

Katalog /*Catalog*: 1102001.7313.090

Ukuran Buku/*Book Size*: 14,8 cm x 21 cm

Jumlah Halaman/*Number of Pages* : xxiv + 74 hal/*pages*

Naskah/*Manuscript*:

BPS Kabupaten Wajo

*BPS-Statistics of Wajo Regency*

Penyunting/*Editor*:

BPS Kabupaten Wajo

*BPS-Statistics of Wajo Regency*

Desain Kover/*Cover Design*:

BPS Kabupaten Wajo

*BPS-Statistics of Wajo Regency*

Ilustrasi Kover/*Cover Illustration*:

Kilometer 0 Sengkang, Kabupaten Wajo/ *Kilometer 0 Sengkang, Wajo Regency*

Diterbitkan oleh/*Published by*:

©BPS Kabupaten Wajo/*BPS-Statistics of Wajo Regency*

Dicetak oleh/*Printed by*:

Percetakan Areso/*Areso Printing*

Dilarang mengumumkan, mendistribusikan, mengomunikasikan, dan/atau menggandakan sebagian atau seluruh isi buku ini untuk tujuan komersil tanpa izin tertulis dari Badan Pusat Statistik Kabupaten Wajo.

*Prohibited to announce, distribute, communicate, and/or copy part or all of this book for commercial purpose without permission from BPS-Statistics Indonesia of Wajo Regency.*

**TIM PENYUSUN/TEAM MEMBERS**

**Pengarah/Director**

Ir. Rustan, M.Si.

**Penanggung Jawab/Persons in Charge**

Ir. Rustan, M.Si.

**Penyunting/Editors**

Dian Ernawaty, SST, M.A.P.

**Pengolah Data dan Penulis Naskah/Data Processor and Writers**

Mega Ayu Rahma MD, A.Md.Stat.

**Penata Letak/Layout Designers**

Grandis Zahron Rusydi S.Tr.Stat.



## **KONTRIBUTOR DATA/DATA CONTRIBUTORS**

1. Kementerian Agama/*Ministry of Religious Affair*
2. Kementerian Pendidikan dan Kebudayaan/*Ministry of Education and Culture*
3. Badan Pusat Statistik/*BPS-Statistics Indonesia*
4. Dinas Kependudukan dan Pencatatan Sipil Kabupaten Wajo/ *Office of Population and Civil Registry of Wajo Regency*

<https://wajokab.bps.go.id>





# PETA WILAYAH KECAMATAN BELAWA MAP OF BELAWA SUBDISTRICT



**KAB. SIDRAP**



**KECAMATAN TANASITOLO**

**SKALA 1 : 100.000**

LUAS WILAYAH 162,10 KM<sup>2</sup>

Sumber Peta Dasar Jitra 1978

**KECAMATAN TEMPE**

KETERANGAN	
	Batas Kabupaten
	Batas Kecamatan
	Batas Kelurahan/Desa
	Jalan Kabupaten
	Jalan Kecamatan
	Jalan Kelurahan/Desa
	Air



**KEPALA BPS KABUPATEN WAJO**  
**CHIEF STATISTICIAN OF WAJO REGENCY**



**Ir. Rustan, M.Si.**





## KATA PENGANTAR

Penerbitan publikasi KECAMATAN BELAWA DALAM ANGKA TAHUN 2022 ini merupakan suatu kumpulan data Statistik secara kontinyu yang disusun oleh Koordinator Statistik Kecamatan Belawa atas kerja sama dengan berbagai pihak baik Pemerintah Dinas Instansi maupun swasta.

Melalui kesempatan ini kami sampaikan ucapan terimakasih kepada semua pihak utamanya Camat Belawa yang telah membantu mulai pengumpulan data hingga terbitnya publikasi ini.

Saran dan kritikan yang sifatnya membangun sangat kami harapkan guna penyempurnaan penerbitan selanjutnya. semoga publikasi ini bermanfaat.

Wajo, 19 September 2022  
Kepala BPS  
Kabupaten Wajo

**Ir. Rustan, M.Si.**



## **PREFACE**

*The publication of BELAWA SUBDISTRICT IN FIGURES 2022 is a collection of statistical data that is continuously compiled by the Belawa District Statistics Coordinator in collaboration with various parties, both Government Agencies and the private sector.*

*We would like to take this opportunity to express our gratitude to all parties, especially the Subdistrict Head of Belawa who has helped through data collection until the publication of this publication.*

*We really hope for constructive suggestions and criticism to improve the next publication. I hope this publication is useful.*

*Wajo, 19 September 2022*  
Chief Statistician of  
Wajo Regency

**Ir. Rustan, M.Si.**

## DAFTAR ISI/CONTENTS

	Halaman <i>Page</i>
Kata Pengantar/ <i>Preface</i> .....	xi
Daftar Isi/ <i>Contents</i> .....	xiii
Daftar Tabel/ <i>List of Tables</i> .....	xv
Daftar Gambar/ <i>List of Figures</i> .....	xxi
Penjelasan Umum/ <i>Explanatory Notes</i> .....	xxiii
Daftar Singkatan/ <i>List of Abbreviation</i> .....	xxiv
1. Geografi dan Iklim/ <i>Geography and Climate</i> .....	1
2. Pemerintahan/ <i>Government</i> .....	7
3. Penduduk/ <i>Population</i> .....	11
4. Sosial dan Kesejahteraan Rakyat/ <i>Social and Welfare</i> .....	17
5. Pertanian/ <i>Agriculture</i> .....	43
6. Pariwisata, Transportasi, dan Komunikasi/ <i>Tourism, Transportation, and Communication</i> .....	55
7. Perbankan, Koperasi, dan Perdagangan/ <i>Banking, Cooperative, and Trade</i> .....	65





## DAFTAR TABEL/LIST OF TABLES

	Halaman Page
<b>1. GEOGRAFI DAN IKLIM/GEOGRAPHY AND CLIMATE</b>	
<b>1.1 KEADAAN GEOGRAFI GEOGRAPHY CONDITION</b>	
1.1.1 Luas Daerah Menurut Desa/Kelurahan di Kecamatan Belawa, 2021 <i>Total Area by Villages/Kelurahan in Belawa Subdistrict, 2021</i> .....	5
1.1.2 Jarak ke Ibukota Kecamatan dan Ibukota Kabupaten/Kota Menurut Desa/Kelurahan di Kecamatan Belawa (km), 2021 <i>Distance to the Subdistrict Capital and Regency/Municipal Capital by Villages/Kelurahan in Belawa Subdistrict (km), 2021</i> .....	6
<b>2. PEMERINTAHAN/GOVERNMENT</b>	
<b>2.1 WILAYAH ADMINISTRATIF ADMINISTRATIVE AREA</b>	
2.1.1 Jumlah Rukun Warga (RW) dan Rukun Tetangga (RT) Menurut Desa/Kelurahan di Kecamatan Belawa, 2021 <i>Number of Rukun Warga and Rukun Tetangga by Villages/ Kelurahan in Belawa Subdistrict, 2021</i> .....	9
<b>3. PENDUDUK/POPULATION</b>	
3.1 Penduduk, Distribusi Persentase Penduduk, Kepadatan Penduduk, Rasio Jenis Kelamin Penduduk Menurut Desa/Kelurahan di Kecamatan Belawa, 2021 <i>Population, Percentage Distribution of Population, Population Density, and Population Sex Ratio by Villages/Kelurahan in Belawa Subdistrict, 2021</i> .....	15
<b>4. SOSIAL DAN KESEJAHTERAAN RAKYAT/SOCIAL AND WELFARE</b>	
<b>4.1 PENDIDIKAN EDUCATION</b>	

4.1.1	<p>Banyaknya Desa<sup>1</sup>/Kelurahan yang Memiliki Fasilitas Sekolah Menurut Tingkat Pendidikan di Kecamatan Belawa, 2019–2021 <i>Number of Villages<sup>1</sup>/Kelurahan Having Educational Facilities by Educational Level in Belawa Subdistrict, 2019–2021</i> .....</p>	21
4.1.2	<p>Jumlah Sekolah Menurut Tingkat Pendidikan di Kecamatan Belawa, 2020/2021 dan 2021/2022 <i>Number of Schools by Educational Level in Belawa Subdistrict, 2020/2021 and 2021/2022</i> .....</p>	22
4.1.3	<p>Jumlah Guru Menurut Tingkat Pendidikan di Kecamatan Belawa, 2020/2021 dan 2021/2022 <i>Number of Teachers by Educational Level in Belawa Subdistrict, 2020/2021 and 2021/2022</i> .....</p>	23
4.1.4	<p>Jumlah Murid Menurut Tingkat Pendidikan di Kecamatan Belawa, 2020/2021 dan 2021/2022 <i>Number of Pupils by Educational Level in Belawa Subdistrict, 2020/2021 and 2021/2022</i> .....</p>	24
<b>4.2</b>	<b>KESEHATAN</b>	
	<b>HEALTH</b>	
4.2.1	<p>Banyaknya Desa<sup>1</sup>/Kelurahan yang Memiliki Sarana Kesehatan Menurut Jenis Sarana Kesehatan di Kecamatan Belawa, 2019–2021 <i>Number of Villages<sup>1</sup>/Kelurahan Health Facilities by Type of Health Facilities in Belawa Subdistrict, 2019–2021</i> .....</p>	25
4.2.2	<p>Banyaknya Warga Penderita Kekurangan Gizi Menurut Desa/Kelurahan di Kecamatan Belawa, 2020 <i>Number of People with Malnutrition by Villages/Kelurahan in Belawa Subdistrict, 2020</i> .....</p>	26
<b>4.3</b>	<b>PERUMAHAN DAN LINGKUNGAN</b>	
	<b>HOUSING AND ENVIRONMENT</b>	
4.3.1	<p>Banyaknya Desa/Kelurahan Menurut Sumber Air Minum Sebagian Besar Keluarga di Kecamatan Belawa, 2019–2021 <i>Number of Villages/Kelurahan by Drinking Water Source of Majority Family in Belawa Subdistrict, 2019–2021</i> .....</p>	27
4.3.2	<p>Banyaknya Keluarga Menurut Desa/Kelurahan dan Jenis Pengguna Listrik di Kecamatan Belawa, 2021</p>	

	<i>Number of Family by Villages/Kelurahan and Type of Electricity Consumer in Belawa Subdistrict, 2021.....</i>	28
4.3.3	Banyaknya Desa/Kelurahan Menurut Sumber Penerangan Jalan Utama Desa/Kelurahan di Kecamatan Belawa, 2019–2021 <i>Number of Villages/Kelurahan by Source of Villages/Kelurahan's Main Street Illumination in Belawa Subdistrict, 2019–2021.....</i>	29
4.3.4	Banyaknya Desa/Kelurahan Menurut Penggunaan Fasilitas Tempat Buang Air Besar Sebagian Besar Keluarga di Kecamatan Belawa, 2019–2021 <i>Number of Villages/Kelurahan by Toilet Facility Used by Majority Family in Belawa Subdistrict, 2019–2021.....</i>	30
4.3.5	Banyaknya Desa/Kelurahan Menurut Jenis Bahan Bakar untuk Memasak yang Digunakan Sebagian Besar Keluarga di Kecamatan Belawa, 2021 <i>Number of Villages/Kelurahan by Type of Cooking Fuel Used by Majority Family in Belawa Subdistrict, 2021.....</i>	31
<b>4.4</b>	<b>AGAMA DAN SOSIAL LAINNYA</b> <b>RELIGION AND OTHER SOCIAL AFFAIRS</b>	
4.4.1	Jumlah Tempat Peribadatan Menurut Desa/ Kelurahan di Kecamatan Belawa, 2021 <i>Number of Worship Places by Villages/Kelurahan in Belawa Subdistrict, 2021.....</i>	32
4.4.2	Banyaknya Kejadian Bencana Alam Menurut Desa/Kelurahan dan Jenis Bencana Alam di Kecamatan Belawa, 2020 <i>Number of Natural Disaster Events by Villages/Kelurahan and Type of Natural Disaster in Belawa Subdistrict, 2020.....</i>	33
4.4.3	Banyaknya Korban Jiwa Akibat Bencana Alam Menurut Desa/ Kelurahan dan Jenis Bencana Alam di Kecamatan Belawa, 2020 <i>Number of Fatalities Due to Natural Disasters by Villages/Kelurahan and Type of Natural Disaster in Belawa Subdistrict, 2020.....</i>	36
4.4.4	Keberadaan Fasilitas/Upaya Antisipasi/Mitigasi Bencana Alam Menurut Desa/Kelurahan di Kecamatan Belawa, 2021 <i>Existence of Facilities/Efforts for Anticipation/Mitigation of Natural Disasters by Villages/Kelurahan by Villages/Kelurahan in Belawa Subdistrict, 2021.....</i>	39

4.4.5	<p>Banyaknya Desa/Kelurahan yang Memiliki Kelompok Kegiatan Olahraga Menurut Jenis Olahraga dan Ketersediaan Fasilitas/Lapangan Olahraga di Kecamatan Belawa, 2021 <i>Number of Villages/Kelurahan Having Sport Activities Groups by Type of Sport and Availability of Sport Facilities/Fields in Belawa Subdistrict, 2021</i> .....</p>	41
<b>5.</b>	<b>PERTANIAN/AGRICULTURE</b>	
5.1	<p>Luas Panen Tanaman Sayuran dan Buah-buahan Semusim Menurut Jenis Tanaman di Kecamatan Belawa (ha), 2018–2021 <i>Harvested Area of Seasonal Vegetables and Fruits by Kind of Plant in Belawa Subdistrict (ha), 2018–2021</i> .....</p>	47
5.2	<p>Produksi Tanaman Sayuran dan Buah-buahan Semusim Menurut Jenis Tanaman di Kecamatan Belawa (kuintal), 2018–2021 <i>Production of Seasonal Vegetables and Fruits by Kind of Plant in Belawa Subdistrict (quintal), 2018–2021</i> .....</p>	48
5.3	<p>Luas Panen Tanaman Biofarmaka Menurut Jenis Tanaman di Kecamatan Belawa (m<sup>2</sup>), 2018–2021 <i>Harvested Area of Medicinal Plants by Kind of Plant in Belawa Subdistrict (m<sup>2</sup>), 2018–2021</i> .....</p>	49
5.4	<p>Produksi Tanaman Biofarmaka Menurut Jenis Tanaman di Kecamatan Belawa (kg), 2018–2021 <i>Production of Medicinal Plants by Kind of Plant in Belawa Subdistrict (kg), 2018–2021</i> .....</p>	50
5.5	<p>Luas Panen Tanaman Hias Menurut Jenis Tanaman di Kecamatan Belawa (m<sup>2</sup>), 2018–2021 <i>Harvested Area of Ornamental Plants by Kind of Plant in Belawa Subdistrict (m<sup>2</sup>), 2018–2021</i> .....</p>	51
5.6	<p>Produksi Tanaman Hias Menurut Jenis Tanaman di Kecamatan Belawa (tangkai), 2018–2021 <i>Production of Ornamental Plants by Kind of Plant n Belawa Subdistrict (stalks), 2018–2021</i> .....</p>	52
5.7	<p>Produksi Buah-Buahan dan Sayuran Tahunan Menurut Jenis Tanaman di Kecamatan Belawa (kuintal), 2018–2021</p>	

	<i>Production of Annual Fruits and Vegetables by Kind of Plant in Belawa Subdistrict (quintal), 2018–2021 .....</i>	53
<b>6.</b>	<b>PARIWISATA, TRANSPORTASI, DAN KOMUNIKASI/TOURISM, TRANSPORTATION, AND COMMUNICATION</b>	
<b>6.1</b>	<b>PARIWISATA TOURISM</b>	
6.1.1	Jumlah Sarana Akomodasi Menurut Desa/Kelurahan dan Jenis Akomodasi di Kecamatan Belawa, 2021 <i>Number of Accomodation Facilities by Villages/Kelurahan and Type of Accomodation in Belawa Subdistrict, 2021 .....</i>	59
<b>6.2</b>	<b>TRANSPORTASI TRANSPORTATION</b>	
6.2.1	Prasarana dan Sarana Transportasi Antar Desa/Kelurahan Menurut Desa/Kelurahan di Kecamatan Belawa, 2021 <i>Inter-Villages/Kelurahan Transportation Infrastructure and Facilities by Villages/Kelurahan in Belawa Subdistrict, 2021 .....</i>	60
<b>6.3</b>	<b>KOMUNIKASI COMMUNICATION</b>	
6.2.2	Keberadaan Kantor Pos/Pos Pembantu/Rumah Pos, Pos Keliling, dan Perusahaan/Agen Jasa Ekspedisi Swasta Menurut Desa/Kelurahan di Kecamatan Belawa, 2021 <i>Number of Post Office/Subsidiary of Post Office, Mobile Portal Service, Private Expedition Service Company by Villages/Kelurahan in Belawa Subdistrict, 2021 .....</i>	61
6.3.1	Jumlah Menara Telepon seluler dan Operator Layanan Komunikasi Telepon Seluler Menurut Desa/ Kelurahan di Kecamatan Belawa, 2021 <i>Number of Base Transceiver Station (BTS) and Cellular Phone Communication Service Operators by Villages/Kelurahan in Belawa Subdistrict, 2021 .....</i>	62
6.3.2	Kekuatan Sinyal Telepon Seluler dan Jenis Sinyal Internet Telepon Seluler Menurut Desa/Kelurahan di Kecamatan Belawa, 2021 <i>The Strenght of Celular Phone Signal by Villages/Kelurahan in Belawa Subdistrict, 2021 .....</i>	63

<b>7.</b>	<b>PERBANKAN, KOPERASI, DAN PERDAGANGAN/BANKING, COOPERATIVE, AND TRADE</b>	
7.1	Banyaknya Sarana Lembaga Keuangan Bank Menurut Desa/ Kelurahan dan Jenis Bank di Kecamatan Belawa, 2021 <i>Number of Bank by Villages/Kelurahan and Type of Bank in Belawa Subdistrict, 2021</i> .....	69
7.2	Banyaknya Koperasi Aktif Menurut Menurut Desa/ Kelurahan dan Jenis Koperasi di Kecamatan Belawa, 2021 <i>Number of Cooperative by Villages/Kelurahan and Type of Cooperative in Belawa Subdistrict, 2021</i> .....	70
7.3	Banyaknya Sarana Perdagangan Menurut Desa/Kelurahan dan Jenis Sarana Perdagangan di Kecamatan Belawa, 2021 <i>Number of Trade Facilities by Villages/Kelurahan and Type of Trade Facilities in Belawa Subdistrict, 2021</i> .....	72

## DAFTAR GAMBAR/LIST OF FIGURES

	Halaman Page
1.1 Luas Daerah Menurut Desa/Kelurahan di Kecamatan Takkalalla, 2021 <i>Total Area by Villages/Kelurahan in Takkalalla Subdistrict, 2021 .....</i>	4
3.1 Jumlah Penduduk Menurut Jenis Kelamin dan Desa/ Kelurahan di Kecamatan Takkalalla, 2021 <i>Total Population by Sex and Villages/Kelurahan in Takkalalla Subdistrict, 2021 .....</i>	14
4.1 Banyaknya Desa1/Kelurahan yang Memiliki Fasilitas Sekolah Menurut Tingkat Pendidikan di Kecamatan Takkalalla, 2021 <i>Number of Villages1/Kelurahan Having Educational Facilities by Educational Level in Takkalalla Subdistrict, 2021 .....</i>	22
5.1 Luas Panen Tanaman Sayuran dan Buah-buahan Semusim Menurut Jenis Tanaman di Kecamatan Takkalalla (ha), 2018–2021 <i>Harvested Area of Seasonal Vegetables and Fruits by Kind of Plant in Takkalalla Subdistrict (ha), 2018–2021 .....</i>	48
6.1 Jumlah Operator Layanan Komunikasi Telepon Seluler Menurut Desa/Kelurahan di Kecamatan Takkalalla, 2021 <i>Number of Cellular Phone Communication Service Operators by Villages/ Kelurahan in Takkalalla Subdistrict, 2021 .....</i>	60
7.1 Banyaknya Sarana Perdagangan Menurut Jenis Sarana Perdagangan di Kecamatan Takkalalla, 2021 <i>Number of Trade Facilities by Type of Trade Facilities in Takkalalla Subdistrict, 2021 .....</i>	70





## PENJELASAN UMUM/EXPLANATORY NOTES

Tanda-tanda, satuan-satuan, dan lain-lainnya yang digunakan dalam publikasi ini adalah sebagai berikut:

*Symbols, measurement units, and acronyms which are used in this publication, are as follows:*

### 1. TANDA-TANDA/SYMBOLS

Data tidak tersedia/ <i>Data not available</i> .....	: ...
Tidak ada atau nol / <i>Null or zero</i> .....	: -
Data dapat diabaikan/ <i>Data negligible</i> .....	: 0
Tanda decimal/ <i>Decimal point</i> .....	: ,
Data tidak dapat ditampilkan/ <i>Not applicable</i> .....	: NA
Angka estimasi/ <i>Estimated figures</i> .....	: e
Angka diperbaiki/ <i>Revised figures</i> .....	: r
Angka sementara/ <i>Preliminary figures</i> .....	: x
Angka sangat sementara/ <i>Very preliminary figures</i> .....	: xx
Angka sangat sangat sementara/ <i>Very very preliminary figures</i> .....	: xxx

### 2. SATUAN/UNITS

barel/ <i>barrel</i> .....	: 158,99 liter/ <i>litres</i> = 1/6,2898 m <sup>3</sup>
hektar (ha)/ <i>hectare (ha)</i> .....	: 10 000 m <sup>2</sup>
kilometer (km)/ <i>kilometres (km)</i> .....	: 1 000 meter/ <i>meters (m)</i>
knot/ <i>knot</i> .....	: 1,8523 km/jam ( <i>km/hour</i> )
kuintal/ <i>quintal</i> .....	: 100 kg
KWh .....	: 1 000 Watt hour
MWh .....	: 1 000 KWh
liter (untuk beras)/ <i>litre (for rice)</i> .....	: 0,80 kg
MMSCF .....	: 1/35,3 m <sup>3</sup>
metrik ton (m.ton)/ <i>metric ton (m. ton)</i> .....	: 0,98421 long ton = 1 000 kg
ons/ <i>ounce</i> .....	: 28,31 gram/ <i>grams</i>
ton .....	: 1 000 kg

Satuan lain: buah, dus, butir, helai/lembar, kaleng, batang, pulsa, ton kilometer (ton-km), jam, menit, persen (%).

*Other units: unit, pack, pieces, sheet, tin, pulse, ton-kilometres(ton-km), hour, minute, percent (%).*

Perbedaan angka di belakang koma disebabkan oleh pembulatan angka.

*The difference in decimal numbers is caused by rounding.*

## DAFTAR SINGKATAN/LIST OF ABBREVIATION

SI	: Stasiun Iklim/ <i>Climate Station</i>
SMPK	: Stasiun Meterologi Pertanian Khusus/ <i>Special Agricultural Meteorological Station</i>
t.t	: Tempat tidur/ <i>Bed</i>
BCG	: Bacillus Calmette Guerin
DPT	: Difteri, Pertusis, Tetanus/ <i>Diphtheria, Tetanus, and Pertussis</i>
TT	: Tetanus Toxoid
IOT	: Industri Obat Tradisional/ <i>Traditional Medicine Industry</i>
IKOT	: Industri Kecil Obat Tradisional/ <i>Traditional Medicine Small Industry</i>
Alkes	: Alat kesehatan/ <i>Health Kits</i>
PKRT	: Perbekalan Kesehatan Rumah tangga/ <i>Household Health Logistics</i>
Kompl	: Komplemen/ <i>Complement</i>
IRTP	: Industri Pangan Produksi Rumah Tangga/ <i>Foods Home Industry</i>
PBF	: Pedagang Besar Farmasi/ <i>Pharmacy Whole-seller</i>
GFK	: Gudang Farmasi Kab/Kota/Regency/ <i>Municipality Pharmacy Warehouse</i>
RB	: Rumah Bersalin/ <i>Delivery House</i>
Pustu	: Puskesmas pembantu/ <i>Auxiliary Public Health Center</i>
BP	: Balai Pengobatan/ <i>Polyclinic</i>
TPS	: Tempat Pembuangan Sampah Sementara / <i>landfill</i>
Jamkesmas	: Jaminan kesehatan masyarakat miskin/ <i>Poor public health insurance</i>
PJKMU	: Program Jaminan Kesehatan Masyarakat Umum/ <i>General Public Health Insurance Program</i>
SIUP	: Surat Ijin Usaha Perdagangan/ <i>Trading Permission Letter</i>
TDP	: Tanda Daftar Perusahaan/ <i>Company Registration Identity</i>
API	: Angka Pengenal Importir/ <i>Importer's Identity Number</i>

# 01

## GEOGRAFI DAN IKLIM GEOGRAPHY AND CLIMATE





**ULASAN**

Kecamatan Belawa yang beribukota di Menge terdiri dari 6 Desa dan 3 Kelurahan. Luas wilayahnya adalah 172,3 km persegi atau 6,88 persen dari luas Kabupaten Wajo.

Wilayah terluas di kecamatan Belawa adalah desa Leppangeng sedangkan wilayah terkecil adalah kelurahan Macero.

Wilayah terjauh dari ibukota kecamatan adalah Desa Wele sedangkan wilayah terdekat dari ibukota kecamatan adalah desa Lautang, desa Leppangeng, kelurahan Belawa dan kelurahan Macero.

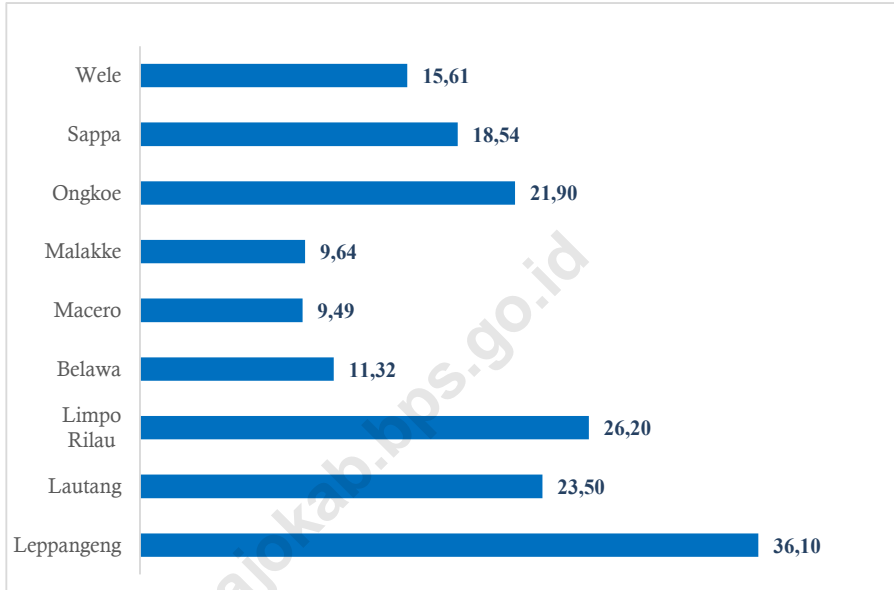
**DESCRIPTION**

*Belawa subdistrict with the capital city is Menge, consists of 6 villages and 3 kelurahan. Its area is 172,3 square km or 6,88 percent of the area of Wajo Regency.*

*The largest area in Belawa subdistrict is Leppangeng village while the smallest area is Macero kelurahan.*

*The farthest area from the subdistrict capital is Wele village while the closest area from the subdistrict capital are Lautang village, Leppangeng village, Belawa kelurahan, and Macero kelurahan.*

**Gambar 1.1** Luas Daerah Menurut Desa/Kelurahan di Kecamatan Belawa, 2021  
**Figures** Total Area by Villages/Kelurahan in Belawa Subdistrict, 2021



Sumber/Source : Berdasarkan Peraturan Menteri Dalam Negeri No. 137 Tahun 2017 tanggal 29 Desember 2017  
Based on Minister Of Home Affairs Regulation No 137/2017, December 29,2017

## 1.1 KEADAAN GEOGRAFI GEOGRAPHY CONDITION

**Tabel 1.1.1** Luas Daerah Menurut Desa/Kelurahan di Kecamatan Belawa, 2021  
*Table* **Total Area by Villages/Kelurahan in Belawa Subdistrict, 2021**

Desa/Kelurahan <i>Village/Kelurahan</i>	Luas <i>Total Area</i> (km <sup>2</sup> /sq.km)	Persentase terhadap Luas Kecamatan <i>Percentage to Subdistrict Area</i>
(1)	(2)	(3)
Leppangeng	36,10	20,95
Lautang	23,50	13,64
Limpo Rilau	26,20	15,21
Belawa	11,32	6,57
Macero	9,49	5,51
Malakke	9,64	5,59
Ongkoe	21,90	12,71
Sappa	18,54	10,76
Wele	15,61	9,06
<b>Belawa</b>	<b>172,30</b>	<b>100,00</b>

Catatan/Note: -

Sumber/Source: Berdasarkan Peraturan Menteri Dalam Negeri No. 137 Tahun 2017 tanggal 29 Desember 2017  
Based on Minister Of Home Affairs Regulation No 137/2017, December 29,2017

**Tabel 1.1.2**      **Jarak ke Ibukota Kecamatan dan Ibukota Kabupaten/Kota Menurut Desa/Kelurahan di Kecamatan Belawa (km), 2021**  
**Table**              **Distance to the Subdistrict Capital and Regency/Municipal Capital by Villages/Kelurahan in Belawa Subdistrict (km), 2021**

<b>Desa/Kelurahan</b> <i>Village/Kelurahan</i>	<b>Jarak ke Ibukota Kecamatan</b> <i>Distance to Subdistrict Capital</i>	<b>Jarak ke Ibukota Kabupaten/ Kota</b> <i>Distance to Regency/Municipal Capital</i>
(1)	(2)	(3)
Leppangeng	1	50
Lautang	1	45
Limpo Rilau	2	51
Belawa	1	50
Macero	1	50
Malakke	6	45
Ongkoe	6	42
Sappa	7	31
Wele	12	29

Catatan/Note: -

Sumber/Source: BPS, Pendataan Potensi Desa (Podes) 2021/BPS-Statistics Indonesia, Village Potential Data Collecting 2021



02

**PEMERINTAHAN  
GOVERNMENT**





## 2.1 WILAYAH ADMINISTRATIF ADMINISTRATIVE AREA

**Tabel 2.1.1** Jumlah Rukun Warga (RW) dan Rukun Tetangga (RT)  
**Table** Menurut Desa/Kelurahan di Kecamatan Belawa, 2021  
*Number of Rukun Warga and Rukun Tetangga by Villages/  
Kelurahan in Belawa Subdistrict, 2021*

Desa/Kelurahan <i>Village/Kelurahan</i>	Rukun Warga (RW) <i>Rukun Warga</i>	Rukun Tetangga (RT) <i>Rukun Tetangga</i>
(1)	(2)	(3)
Leppangeng	...	...
Lautang	...	...
Limpo Rilau	...	...
Belawa	...	...
Macero	...	...
Malakke	...	...
Ongkoe	...	...
Sappa	...	...
Wele	...	...
<b>Nama Kecamatan</b>	...	...

Catatan/Note: Data tidak tersedia/*Data not available*

Sumber/Source: -



# 03

## PENDUDUK POPULATION





**ULASAN**

Jumlah penduduk Kecamatan Belawa tahun 2021 berdasarkan data dari Dinas Kependudukan dan Pencatatan Sipil Kabupaten Wajo adalah sebanyak 30.669 jiwa yang terdiri dari 14.807 jiwa penduduk laki-laki dan 15.862 jiwa penduduk perempuan.

Sementara itu besarnya angka rasio jenis kelamin tahun 2021 penduduk laki-laki terhadap penduduk perempuan sebesar 93.

Jumlah penduduk terbanyak berada di Desa Sappa dengan jumlah penduduk sebanyak 4.402 jiwa, sedangkan jumlah penduduk paling sedikit berada di Kelurahan Macero dengan jumlah penduduk sebanyak 2.159 jiwa.

Kepadatan penduduk di Kecamatan Belawa tahun 2021 mencapai 178 jiwa/Km<sup>2</sup>. Kepadatan Penduduk di kecamatan Belawa cukup beragam dengan kepadatan penduduk tertinggi terletak di kelurahan Malakke dengan kepadatan sebesar 311 jiwa/km<sup>2</sup> dan terendah di desa Leppangeng sebesar 108 jiwa/km<sup>2</sup>.

**DESCRIPTION**

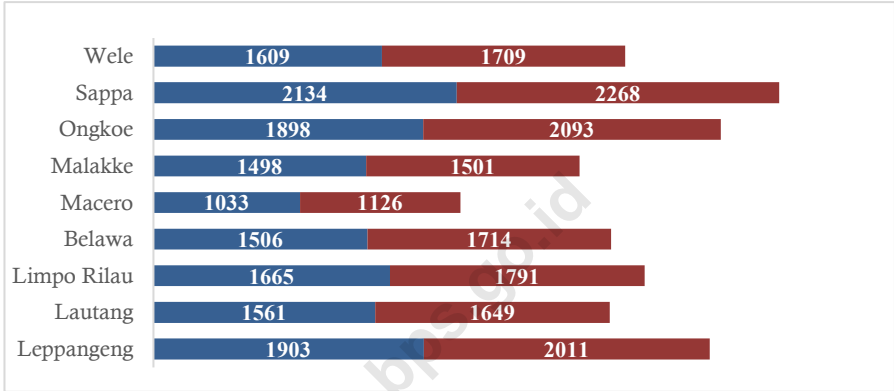
*The population of Belawa subdistrict in 2021 based on data from the Population and Civil Registration Office of Wajo Regency is 30.669 people, consisting of 14.807 male residents and 15.862 female residents.*

*Meanwhile, the number of sex ratios in 2021 for the male population to the female population is 93.*

*The largest population is in Sappa village with a population of 4.402 people, while the least population is in Macero kelurahan with a population of 2.159 people.*

*Population density of Belawa subdistrict in 2021 reached 178 people/km<sup>2</sup>. Population density in Belawa subdistrict is quite diverse with the highest population density located in Malakke kelurahan with a density of 311 people/km<sup>2</sup> and the lowest is in Leppangeng Village of 108 people/km<sup>2</sup>.*

**Gambar 3.1** Jumlah Penduduk Menurut Jenis Kelamin dan Desa/Kelurahan di Kecamatan Belawa, 2021  
**Figures** **Total Population by Sex and Villages/Kelurahan in Belawa Subdistrict, 2021**



Sumber/Source: Dinas Kependudukan dan Pencatatan Sipil Kabupaten Wajo, data semester 2 Tahun 2021/ Office of Population and Civil Registry of Wajo Regency, second semester data in 2021



**Tabel 3.1**  
**Table**

**Penduduk, Distribusi Persentase Penduduk, Kepadatan Penduduk, Rasio Jenis Kelamin Penduduk Menurut Desa/ Kelurahan di Kecamatan Belawa, 2021**  
*Population, Percentage Distribution of Population, Population Density, and Population Sex Ratio by Villages/ Kelurahan in Belawa Subdistrict, 2021*

Desa/Kelurahan Village/Kelurahan	Penduduk/Population		
	Laki-Laki/Male	Perempuan/Female	Jumlah/Total
(1)	(2)	(3)	(4)
Leppangeng	1 903	2 011	3 914
Lautang	1 561	1 649	3 210
Limpo Rilau	1 665	1 791	3 456
Belawa	1 506	1 714	3 220
Macero	1 033	1 126	2 159
Malakke	1 498	1 501	2 999
Ongkoe	1 898	2 093	3 991
Sappa	2 134	2 268	4 402
Wele	1 609	1 709	3 318
<b>Belawa</b>	<b>14 807</b>	<b>15 862</b>	<b>30 669</b>

Lanjutan Tabel/Continued Table 3.1

Desa/Kelurahan Village/Kelurahan	Persentase Penduduk Percentage of Total Population	Kepadatan Penduduk (per Km <sup>2</sup> ) Population Density per sq.km	Rasio Jenis Kelamin Penduduk Population Sex Ratio
(1)	(5)	(6)	(7)
Leppangeng	12,76	108	95
Lutang	10,47	137	95
Limpo Rilau	11,27	132	93
Belawa	10,50	284	88
Macero	7,04	228	92
Malakke	9,78	311	100
Ongkoe	13,01	182	91
Sappa	14,35	237	94
Wele	10,82	213	94
<b>Belawa</b>	<b>100,00</b>	<b>178</b>	<b>93</b>

Catatan/Note:

Sumber/Source: Dinas Kependudukan dan Pencatatan Sipil Kabupaten Wajo, data semester 2 Tahun 2021/ Office of Population and Civil Registry of Wajo Regency, second semester data in 2021

# 04

## SOSIAL DAN KESEJAHTERAAN RAKYAT *SOCIAL AND WELFARE*





**ULASAN****DESCRIPTION**

Fasilitas pendidikan telah tersedia di Kecamatan Belawa. Sekolah jenjang dasar (SD) dan sekolah sederajat berada pada setiap desa/kelurahan. Sekolah menengah pertama dan sekolah sederajat tersedia di 7 desa/kelurahan, sedangkan jenjang menengah atas hanya ada di tiga desa/kelurahan saja.

Di kecamatan Belawa tersedia Puskesmas sebagai sarana berobat bagi penduduk yang mengalami keluhan kesehatan. Puskesmas yang aktif beroperasi pelayanan berada di 2 desa/kelurahan.


Mayoritas penduduk Kecamatan Belawa memanfaatkan air sumur bor atau pompa sebagai sumber air minum utama. Penduduk dari sebanyak 9 desa/kelurahan tercatat memanfaatkan sumber air tersebut untuk memenuhi kebutuhan air minum sehari-hari sebagian keluarga.

*Educational facilities are available in Belawa subdistrict. Elementary level schools (SD) and equivalent schools are located in each village/kelurahan. Junior high schools dan equivalent schools are available in 7 villages/kelurahan, while senior secondary schools are only available in three villages/kelurahan.*

*In Belawa subdistrict there is a Puskesmas as a means of treatment for residents who experience health complaints. Puskesmas that are actively operating services are located in 2 villages/kelurahan.*

*The majority of the population of Belawa subdistrict use drilled well water or pumps as the main source of drinking water. Residents from as many as 9 villages/kelurahan are recorded as using this water source to meet the daily drinking water needs of some families.*

**Gambar 4.1** Banyaknya Desa1/Kelurahan yang Memiliki Fasilitas Sekolah Menurut Tingkat Pendidikan di Kecamatan Belawa, 2021  
**Number of Villages1/Kelurahan Having Educational Facilities by Educational Level in Belawa Subdistrict, 2021**



Catatan/Note: <sup>1</sup> Desa pada tabel ini termasuk Unit Permukiman Transmigrasi (UPT) yang masih dibina oleh kementerian terkait/Villages in this table include Transmigration Settlement Unit which is still fostered by the relevant ministries.

Sumber/Source: BPS, Pendataan Potensi Desa (Podes) 2020 dan 2021/BPS-Statistics Indonesia, Village Potential Data Collecting 2020 and 2021

#### 4.1 PENDIDIKAN EDUCATION

**Tabel 4.1.1** Banyaknya Desa1/Kelurahan yang Memiliki Fasilitas Sekolah Menurut Tingkat Pendidikan di Kecamatan Belawa, 2019–2021  
*Table* **Number of Villages1/Kelurahan Having Educational Facilities by Educational Level in Belawa Subdistrict, 2019–2021**

Tingkat Pendidikan <i>Educational Level</i>	2019	2020	2021
(1)	(2)	(3)	(4)
Sekolah Dasar (SD) <i>Primary School</i>	9	9	9
Madrasah Ibtidaiyah (MI) <i>Madrasah Ibtidaiyah</i>	9	9	9
Sekolah Menengah Pertama (SMP) <i>Junior High School</i>	5	5	5
Madrasah Tsanawiyah (MTs) <i>Madrasah Tsanawiyah (MTs)</i>	4	4	4
Sekolah Menengah Atas (SMA) <i>Senior High School</i>	1	1	1
Sekolah Menengah Kejuruan (SMK) <i>Vocational High School</i>	1	1	1
Madrasah Aliyah (MA) <i>Madrasah Aliyah</i>	2	2	2
Akademi/Perguruan Tinggi <i>Academy/University</i>	-	-	-

Catatan/Note: <sup>1</sup>Desa pada tabel ini termasuk Unit Permukiman Transmigrasi (UPT) yang masih dibina oleh kementerian terkait/  
*Villages in this table include Transmigration Settlement Unit which is still fostered by the relevant ministries.*

Sumber/Source: BPS, Pendataan Potensi Desa (Podes) 2020 dan 2021/BPS-Statistics Indonesia, *Village Potential Data Collecting 2020 and 2021*

**Tabel 4.1.2** Jumlah Sekolah Menurut Tingkat Pendidikan di Kecamatan Belawa, 2020/2021 dan 2021/2022  
**Table** Number of Schools by Educational Level in Belawa Subdistrict, 2020/2021 and 2021/2022

Tingkat Pendidikan Educational Level	Negeri/Public		Swasta/Private		Jumlah/Total	
	2020/2021	2021/2022	2020/2021	2021/2022	2020/2021	2021/2022
(1)	(2)	(3)	(4)	(5)	(6)	(7)
Taman Kanak-Kanak (TK) <sup>1</sup> /Kindergarten <sup>1</sup>	1	1	9	9	10	10
Raudatul Athfal (RA) <sup>2</sup> Raudatul Athfal (RA) <sup>2</sup>	11	11	-	-	11	11
Sekolah Dasar (SD) <sup>1</sup> Elementary Schools <sup>1</sup>	34	34	2	2	36	36
Madrasah Ibtidaiyah (MI) <sup>2</sup> /Madrasah Ibtidaiyah (MI) <sup>2</sup>	-	-	13	13	13	13
Sekolah Menengah Pertama (SMP) <sup>1</sup> /Junior High Schools <sup>1</sup>	5	5	1	1	6	6
Madrasah Tsanawiyah (MTs) <sup>2</sup> /Madrasah Tsanawiyah (MTs) <sup>2</sup>	-	-	5	5	5	5
Sekolah Menengah Atas (SMA) <sup>1</sup> /Senior High Schools <sup>1</sup>	1	1	-	-	1	1
Sekolah Menengah Kejuruan (SMK) <sup>1</sup> Vocational High Schools <sup>1</sup>	1	1	-	-	1	1
Madrasah Aliyah (MA) <sup>2</sup> Madrasah Aliyah (MA) <sup>2</sup>	1	1	2	3	3	4

Catatan/Note: <sup>3</sup> Seluruh Raudatul Athfal (RA) berstatus swasta/All Raudatul Athfal (RA) are private

Sumber/Source: <sup>1</sup> Kementerian Pendidikan, Kebudayaan, Riset, dan Teknologi, Sistem Data Pokok Pendidikan, data semester ganjil laporan sampai dengan 30 November 2021/Ministry of Education, Culture, Research, and Technology, Basic Education Data System, odd semester report data up to 30 November 2021

<sup>2</sup> Kementerian Agama, EMIS, data semester ganjil laporan sampai dengan 17 Februari 2022/Ministry of Religious Affairs, EMIS, odd semester report data up to 17 February 2022



**Tabel 4.1.3** Jumlah Guru Menurut Tingkat Pendidikan di Kecamatan Belawa, 2020/2021 dan 2021/2022  
**Table** Number of Teachers by Educational Level in Belawa Subdistrict, 2020/2021 and 2021/2022

Tingkat Pendidikan Educational Level	Negeri/Public		Swasta/Private		Jumlah/Total	
	2020/2021	2021/2022	2020/2021	2021/2022	2020/2021	2021/2022
(1)	(2)	(3)	(4)	(5)	(6)	(7)
Taman Kanak-Kanak (TK) <sup>1</sup> /Kindergarten <sup>1</sup>	2	3	18	27	20	30
Raudatul Athfal (RA) <sup>2</sup> Raudatul Athfal (RA) <sup>2</sup>	38	28	-	-	38	28
Sekolah Dasar (SD) <sup>1,3</sup> Elementary Schools <sup>1,3</sup>	280	247	12	17	292	254
Madrasah Ibtidaiyah (MI) <sup>2</sup> /Madrasah Ibtidaiyah (MI) <sup>2</sup>	-	-	99	120	99	120
Sekolah Menengah Pertama (SMP) <sup>1,3</sup> / Junior High Schools <sup>1,3</sup>	79	77	15	14	94	91
Madrasah Tsanawiyah (MTs) <sup>2</sup> /Madrasah Tsanawiyah (MTs) <sup>2</sup>	-	-	69	66	69	66
Sekolah Menengah Atas (SMA) <sup>1,3</sup> /Senior High Schools <sup>1,3</sup>	30	30	-	-	30	30
Sekolah Menengah Kejuruan (SMK) <sup>1,3,4</sup> Vocational High Schools <sup>1,3,4</sup>	10	19	-	-	10	19
Madrasah Aliyah (MA) <sup>2</sup> Madrasah Aliyah (MA) <sup>2</sup>	59	64	22	28	81	92

Catatan/Note: <sup>3</sup> Jumlah guru termasuk kepala sekolah dan guru/The total of teachers including headmaster and teacher.

<sup>4</sup> Guru yang mengajar di dua sekolah atau lebih dihitung di masing-masing sekolah/Teacher who taught in two schools or more counted in every school.

Sumber/Source: <sup>1</sup> Kementerian Pendidikan, Kebudayaan, Riset, dan Teknologi, Sistem Data Pokok Pendidikan, data semester ganjil laporan sampai dengan 30 November 2021/Ministry of Education, Culture, Research, and Technology, Basic Education Data System, odd semester report data up to 30 November 2021

<sup>2</sup> Kementerian Agama, EMIS, data semester ganjil laporan sampai dengan 17 Februari 2022/Ministry of Religious Affairs, EMIS, odd semester report data up to 17 February 2022

**Tabel 4.1.4** Jumlah Murid Menurut Tingkat Pendidikan di Kecamatan Belawa, 2020/2021 dan 2021/2022  
**Table** Number of Pupils by Educational Level in Belawa Subdistrict, 2020/2021 and 2021/2022

Tingkat Pendidikan Educational Level	Negeri/Public		Swasta/Private		Jumlah/Total	
	2020/2021	2021/2022	2020/2021	2021/2022	2020/2021	2021/2022
(1)	(2)	(3)	(4)	(5)	(6)	(7)
Taman Kanak-Kanak (TK) <sup>1</sup> /Kindergarten <sup>1</sup>	31	27	340	280	371	307
Raudatul Athfal (RA) <sup>2</sup> Raudatul Athfal (RA) <sup>2</sup>	613	604	-	-	613	604
Sekolah Dasar (SD) <sup>1</sup> Elementary Schools <sup>1</sup>	2 029	1 893	102	110	2 131	2 003
Madrasah Ibtidaiyah (MI) <sup>2</sup> /Madrasah Ibtidaiyah (MI) <sup>2</sup>	-	-	1 342	1 389	1 342	1 389
Sekolah Menengah Pertama (SMP) <sup>1</sup> /Junior High Schools <sup>1</sup>	626	699	204	232	830	931
Madrasah Tsanawiyah (MTs) <sup>2</sup> /Madrasah Tsanawiyah (MTs) <sup>2</sup>	-	-	604	779	604	779
Sekolah Menengah Atas (SMA) <sup>1</sup> /Senior High Schools <sup>1</sup>	296	260	-	-	296	260
Sekolah Menengah Kejuruan (SMK) <sup>1</sup> Vocational High Schools <sup>1</sup>	199	231	-	-	199	231
Madrasah Aliyah (MA) <sup>2</sup> Madrasah Aliyah (MA) <sup>2</sup>	437	398	157	164	594	562

Catatan/Note: -

Sumber/Source: <sup>1</sup> Kementerian Pendidikan, Kebudayaan, Riset, dan Teknologi, Sistem Data Pokok Pendidikan, data semester ganjil laporan sampai dengan 30 November 2021/Ministry of Education, Culture, Research, and Technology, Basic Education Data System, odd semester report data up to 30 November 2021

<sup>2</sup> Kementerian Agama, EMIS, data semester ganjil laporan sampai dengan 17 Februari 2022/Ministry of Religious Affairs, EMIS, odd semester report data up to 17 February 2022

## 4.2 KESEHATAN HEALTH

**Tabel 4.2.1 Banyaknya Desa1/Kelurahan yang Memiliki Sarana Kesehatan Menurut Jenis Sarana Kesehatan di Kecamatan Belawa, 2019–2021**  
*Number of Villages 1/Kelurahan Health Facilities by Type of Health Facilities in Belawa Subdistrict, 2019–2021*

Jenis Sarana Kesehatan <i>Type of Health Facilities</i>	2019	2020	2021
(1)	(2)	(3)	(4)
Rumah Sakit <i>Hospital</i>	-	-	-
Rumah Sakit Bersalin <i>Maternity Hospital</i>	-	-	-
Poliklinik/Balai Pengobatan <i>Polyclinic</i>	-	-	-
Puskesmas Rawat Inap <i>Public Health Center with Inpatient Care</i>	1	1	1
Puskesmas Tanpa Rawat Inap <i>Public Health Center without Inpatient Care</i>	1	1	1
Apotek <i>Pharmacy</i>	-	-	-

Catatan/Note: -

Sumber/Source: BPS, Pendataan Potensi Desa (Podes) 2019–2021/BPS-Statistics Indonesia, *Village Potential Data Collecting 2019–2021*

**Tabel 4.2.2**      **Banyaknya Warga Penderita Kekurangan Gizi Menurut**  
**Table**            **Desa/Kelurahan di Kecamatan Belawa, 2020**  
**Number of People with Malnutrition by Villages/Kelurahan**  
**in Belawa Subdistrict, 2020**

<b>Desa/Kelurahan</b> <b>Village/Kelurahan</b>	<b>2020</b>
(1)	(2)
Leppangeng	-
Lautang	-
Limpo Rilau	-
Belawa	-
Macero	-
Malakke	-
Ongkoe	-
Sappa	-
Wele	-
<b>Belawa</b>	<b>0</b>

Catatan/Note: -

Sumber/Source: BPS, Pendataan Potensi Desa (Podes) 2021/BPS-Statistics Indonesia, Village Potential Data Collecting 2021

### 4.3 PERUMAHAN DAN LINGKUNGAN HOUSING AND ENVIRONMENT

**Tabel 4.3.1** Banyaknya Desa/Kelurahan Menurut Sumber Air Minum Sebagian Besar Keluarga di Kecamatan Belawa, 2019–2021  
*Number of Villages/Kelurahan by Drinking Water Source of Majority Family in Belawa Subdistrict, 2019–2021*

Sumber Air Minum Source of Drinking Water	2019	2020	2021
(1)	(2)	(3)	(4)
Air Kemasan Bermerk/ <i>Branded Bottled Water</i>	-	-	-
Air Isi Ulang/ <i>Refil Water</i>	-	-	-
Leding Dengan Meteran/ <i>Metered Piped Water</i>	-	-	-
Leding Tanpa Meteran/ <i>Non Metered Piped Water</i>	-	-	-
Sumur Bor atau Pompa/ <i>Artesian Well or Pumped Water</i>	9	9	9
Sumur/ <i>Well</i>	-	-	-
Mata Air/ <i>Spring</i>	-	-	-
Sungai/Danau/Kolam/ Waduk/Situ/ Embung/Bendungan/ <i>River/Lake/Pond/ Reservoir/Dam</i>	-	-	-
Air Hujan/ <i>Rainwater</i>	-	-	-
Lainnya/ <i>Others</i>	-	-	-

Catatan/*Note*: -

Sumber/*Source*: BPS, Pendataan Potensi Desa (Podes) 2019–2021/*BPS-Statistics Indonesia, Village Potential Data Collecting 2019–2021*

**Tabel 4.3.2** Banyaknya Keluarga Menurut Desa/Kelurahan dan Jenis Pengguna Listrik di Kecamatan Belawa, 2021  
**Table** Number of Family by Villages/Kelurahan and Type of Electricity Consumer in Belawa Subdistrict, 2021

Desa/Kelurahan Village/Kelurahan	Pengguna Listrik Electricity Consumer			Bukan Pengguna Listrik Not Electricity Consumer
	PLN State Electricity Company	Non PLN Non-State Electricity Company	Jumlah Total	
(1)	(2)	(3)	(4)	(5)
Leppangeng	1 400	-	1 400	27
Lautang	862	-	862	20
Limpo Rilau	1 089	-	1 089	27
Belawa	1 071	-	1 071	20
Macero	756	11	767	-
Malakke	934	-	934	60
Ongkoe	1 370	-	1 370	3
Sappa	1 510	-	1 510	10
Wele	1 044	-	1 044	-
<b>Belawa</b>	<b>10 036</b>	<b>11</b>	<b>10 047</b>	<b>167</b>

Catatan/Note:

Sumber/Source: BPS, Pendataan Potensi Desa (Podes) 2021/BPS-Statistics Indonesia, Village Potential Data Collecting 2021

**Tabel 4.3.3** Banyaknya Desa/Kelurahan Menurut Sumber Penerangan Jalan Utama Desa/Kelurahan di Kecamatan Belawa, 2019–2021  
**Table** *Number of Villages/Kelurahan by Source of Villages/Kelurahan's Main Street Illumination in Belawa Subdistrict, 2019–2021*

Sumber Penerangan Jalan Utama <i>Source of Main Street Illumination</i>	2019	2020	2021
(1)	(2)	(3)	(4)
Listrik Pemerintah/ <i>State Electricity</i>	9	9	9
Listrik Non Pemerintah/ <i>Non-State Electricity</i>	-	-	-
Non Listrik/ <i>Non-Electric</i>	-	-	-

Catatan/*Note*: -

Sumber/*Source*: BPS, Pendataan Potensi Desa (Podes) 2019–2021/*BPS-Statistics Indonesia, Village Potential Data Collecting 2019–2021*

**Tabel 4.3.4**      **Banyaknya Desa/Kelurahan Menurut Penggunaan Fasilitas Tempat Buang Air Besar Sebagian Besar Keluarga di Kecamatan Belawa, 2019–2021**  
**Table**              **Number of Villages/Kelurahan by Toilet Facility Used by Majority Family in Belawa Subdistrict, 2019–2021**

<b>Fasilitas Tempat Buang Air Besar Toilet Facility</b>	<b>2019</b>	<b>2020</b>	<b>2021</b>
(1)	(2)	(3)	(4)
<b>Jamban/Toilet</b>	9	9	9
Sendiri/Private	9	9	9
Bersama/Shared	-	-	-
Umum/Public	-	-	-
<b>Bukan Jamban/Non-Toilet</b>	-	-	-
<b>Jumlah/Total</b>	<b>9</b>	<b>9</b>	<b>9</b>

Catatan/Note:

Sumber/Source: BPS, Pendataan Potensi Desa (Podes) 2019–2021/BPS-Statistics Indonesia, Village Potential Data Collecting 2019–2021



**Tabel 4.3.5**  
**Table**

**Banyaknya Desa/Kelurahan Menurut Jenis Bahan Bakar untuk Memasak yang Digunakan Sebagian Besar Keluarga di Kecamatan Belawa, 2021**  
**Number of Villages/Kelurahan by Type of Cooking Fuel Used by Majority Family in Belawa Subdistrict, 2021**

Jenis Bahan Bakar untuk Memasak <i>Type of Cooking Fuel</i>	2021
(1)	(2)
Listrik/ <i>Electric</i>	-
Elpiji 5,5 kg/ <i>Blue Gas 5.5 kg-LPG</i>	-
Elpiji 12 kg/ <i>12 kg-LPG</i>	-
Elpiji 3 kg/ <i>3 kg-LPG</i>	9
Gas Kota/ <i>City Gas</i>	-
Biogas/ <i>Biogas</i>	-
Minyak Tanah/ <i>Kerosene</i>	-
Briket/ <i>Briquettes</i>	-
Arang/ <i>Charcoal</i>	-
Kayu Bakar/ <i>Firewood</i>	-
Lainnya/ <i>Others</i>	-
<b>Jumlah/<i>Total</i></b>	<b>9</b>

Catatan/*Note*: -

Sumber/*Source*: BPS, Pendataan Potensi Desa (Podes) 2021/*BPS-Statistics Indonesia, Village Potential Data Collecting 2021*

#### 4.4 AGAMA DAN SOSIAL LAINNYA RELIGION AND OTHER SOCIAL AFFAIRS

**Tabel 4.4.1** Jumlah Tempat Peribadatan Menurut Desa/Kelurahan di Kecamatan Belawa, 2021  
**Table** Number of Worship Places by Villages/Kelurahan in Belawa Subdistrict, 2021

Desa/Kelurahan Village/Kelurahan	Masjid Mosque	Mushola Pray Room	Gereja Protestan Protestant Church	Gereja Katholik Catholic Church	Pura Temple	Vihara
(1)	(2)	(3)	(4)	(5)	(6)	(7)
Leppangeng	5	3	-	-	-	-
Lutang	6	-	-	-	-	-
Limpo Rilau	6	-	-	-	-	-
Belawa	7	2	-	-	-	-
Macero	4	-	-	-	-	-
Malakke	5	2	-	-	-	-
Ongkoe	6	-	-	-	-	-
Sappa	9	1	-	-	-	-
Wele	5	-	-	-	-	-
<b>Belawa</b>	<b>53</b>	<b>8</b>	<b>0</b>	<b>0</b>	<b>0</b>	<b>0</b>

Catatan/Note: -

Sumber/Source: BPS, Pendataan Potensi Desa (Podes) 2021/BPS-Statistics Indonesia, Village Potential Data Collecting 2021

**Tabel 4.4.2**  
**Table**

**Banyaknya Kejadian Bencana Alam Menurut Desa/  
Kelurahan dan Jenis Bencana Alam di Kecamatan Belawa,  
2020**  
*Number of Natural Disaster Events by Villages/Kelurahan  
and Type of Natural Disaster in Belawa Subdistrict, 2020*

Desa/Kelurahan <i>Village/Kelurahan</i>	Gempa Bumi <i>Earthquake</i>	Tsunami <i>Tsunami</i>	Gunung Meletus <i>Volcanic Eruption</i>	Tanah Longsor <i>Landslide</i>
(1)	(2)	(3)	(4)	(5)
Leppangeng	-	-	-	-
Lautang	-	-	-	-
Limpo Rilau	-	-	-	-
Belawa	-	-	-	-
Macero	-	-	-	-
Malakke	-	-	-	-
Ongkoe	-	-	-	-
Sappa	-	-	-	-
Wele	-	-	-	-
<b>Belawa</b>	<b>0</b>	<b>0</b>	<b>0</b>	<b>0</b>

Lanjutan Tabel/*Continued Table 4.4.2*

<b>Desa/Kelurahan Village/Kelurahan</b>	<b>Banjir Floods</b>	<b>Banjir Bandang Flash Floods</b>	<b>Kekeringan Drought</b>	<b>Kebakaran Hutan dan Lahan Forest and Land Fires</b>
(1)	(6)	(7)	(8)	(9)
Leppangeng	1	-	-	-
Lautang	2	-	-	-
Limpo Rilau	1	-	-	-
Belawa	1	-	-	-
Macero	1	-	-	-
Malakke	1	-	-	-
Ongkoe	-	-	-	-
Sappa	1	-	-	-
Wele	-	-	-	-
<b>Belawa</b>	<b>8</b>	<b>0</b>	<b>0</b>	<b>0</b>

Lanjutan Tabel/*Continued Table* 4.4.2

<b>Desa/Kelurahan Village/Kelurahan</b>	<b>Angin Puyuh/ Puting Beliung/ Topan Tornado/Typhoon</b>	<b>Gelombang Pasang Tidal Wave</b>	<b>Abrasi Abrasion</b>
(1)	(10)	(11)	(12)
Leppangeng	1	-	-
Lautang	1	-	-
Limpo Rilau	1	-	-
Belawa	1	-	-
Macero	-	-	-
Malakke	-	-	-
Ongkoe	-	-	-
Sappa	1	-	-
Wele	-	-	-
<b>Belawa</b>	<b>5</b>	<b>0</b>	<b>0</b>

Catatan/Note: -

Sumber/Source: BPS, Pendataan Potensi Desa (Podes) 2021/BPS-Statistics Indonesia, Village Potential Data Collecting 2021

**Tabel 4.4.3** Banyaknya Korban Jiwa Akibat Bencana Alam Menurut Desa/Kelurahan dan Jenis Bencana Alam di Kecamatan Belawa, 2020  
**Table** *Number of Fatalities Due to Natural Disasters by Villages/ Kelurahan and Type of Natural Disaster in Belawa Subdistrict, 2020*

Desa/Kelurahan Village/Kelurahan	Gempa Bumi Earthquake	Tsunami Tsunami	Gunung Meletus Volcanic Eruption	Tanah Longsor Landslide
(1)	(2)	(3)	(4)	(5)
Leppangeng	-	-	-	-
Lautang	-	-	-	-
Limpo Rilau	-	-	-	-
Belawa	-	-	-	-
Macero	-	-	-	-
Malakke	-	-	-	-
Ongkoe	-	-	-	-
Sappa	-	-	-	-
Wele	-	-	-	-
<b>Belawa</b>	<b>0</b>	<b>0</b>	<b>0</b>	<b>0</b>

Lanjutan Tabel/*Continued Table 4.4.3*

Desa/Kelurahan <i>Village/Kelurahan</i>	Banjir <i>Floods</i>	Banjir Bandang <i>Flash Floods</i>	Kekeringan <i>Drought</i>	Kebakaran Hutan dan Lahan <i>Forest and Land Fires</i>
(1)	(6)	(7)	(8)	(9)
Leppangeng	1	-	-	-
Lautang	-	-	-	-
Limpo Rilau	-	-	-	-
Belawa	-	-	-	-
Macero	-	-	-	-
Malakke	-	-	-	-
Ongkoe	-	-	-	-
Sappa	-	-	-	-
Wele	-	-	-	-
<b>Belawa</b>	<b>1</b>	<b>0</b>	<b>0</b>	<b>0</b>

Lanjutan Tabel/*Continued Table 4.4.3*

Desa/Kelurahan <i>Village/Kelurahan</i>	Angin Puyuh/ Puting Beliung/ Topan <i>Tornado/Typhoon</i>	Gelombang Pasang Tidal Wave	Abrasi Abrasion
(1)	(10)	(11)	(12)
Leppangeng	-	-	-
Lutang	-	-	-
Limpo Rilau	-	-	-
Belawa	-	-	-
Macero	-	-	-
Malakke	-	-	-
Ongkoe	-	-	-
Sappa	-	-	-
Wele	-	-	-
<b>Belawa</b>	<b>0</b>	<b>0</b>	<b>0</b>

Catatan/Note: -

Sumber/Source: BPS, Pendataan Potensi Desa (Podes) 2021/BPS-Statistics Indonesia, *Village Potential Data Collecting 2021*



**Tabel 4.4.4**  
**Table**

**Keberadaan Fasilitas/Upaya Antisipasi/Mitigasi Bencana Alam Menurut Desa/Kelurahan di Kecamatan Belawa, 2021**  
**Existence of Facilities/Efforts for Anticipation/Mitigation of Natural Disasters by Villages/Kelurahan by Villages/Kelurahan in Belawa Subdistrict, 2021**

Desa/Kelurahan Village/Kelurahan	Sistem Peringatan Dini Bencana Alam Natural Disaster Early Warning System	Sistem Peringatan Dini Khusus Tsunami Tsunami Early Warning System	Perlengkapan Keselamatan Safety Equipment
(1)	(2)	(3)	(4)
Leppangeng	Tidak Ada	Bukan wilayah potensi tsunami	Tidak Ada
Lautang	Tidak Ada	Bukan wilayah potensi tsunami	Tidak Ada
Limpo Rilau	Tidak Ada	Bukan wilayah potensi tsunami	Tidak Ada
Belawa	Tidak Ada	Bukan wilayah potensi tsunami	Tidak Ada
Macero	Tidak Ada	Bukan wilayah potensi tsunami	Tidak Ada
Malakke	Tidak Ada	Bukan wilayah potensi tsunami	Tidak Ada
Ongkoe	Tidak Ada	Bukan wilayah potensi tsunami	Tidak Ada
Sappa	Tidak Ada	Bukan wilayah potensi tsunami	Tidak Ada
Wele	Tidak Ada	Bukan wilayah potensi tsunami	Tidak Ada
<b>Belawa</b>	-	-	-

Lanjutan Tabel/*Continued Table 4.4.4*

Desa/Kelurahan <i>Village/Kelurahan</i>	Rambu-Rambu dan Jalur Evakuasi Bencana <i>Sign and Evacuation Route</i>	Pembuatan, Perawatan, atau Normalisasi: Sungai, Kanal, Tanggul, Parit, Drainase, Waduk, Pantai, dll <i>Manufacture, Maintenance, or Normalization: Rivers, Canals, Embankment, etc</i>
(1)	(5)	(6)
Leppangeng	Tidak Ada	Tidak Ada
Lutang	Tidak Ada	Tidak Ada
Limpo Rilau	Tidak Ada	Tidak Ada
Belawa	Tidak Ada	Ada
Macero	Tidak Ada	Tidak Ada
Malakke	Tidak Ada	Tidak Ada
Ongkoe	Tidak Ada	Tidak Ada
Sappa	Tidak Ada	Ada
Wele	Tidak Ada	Tidak Ada
<b>Belawa</b>	-	-

Catatan/*Note:* -Sumber/*Source:* BPS, Pendataan Potensi Desa (Podes) 2021/*BPS-Statistics Indonesia, Village Potential Data Collecting 2021*

**Tabel 4.4.5**  
**Table**

**Banyaknya Desa/Kelurahan yang Memiliki Kelompok Kegiatan Olahraga Menurut Jenis Olahraga dan Ketersediaan Fasilitas/Lapangan Olahraga di Kecamatan Belawa, 2021**  
**Number of Villages/Kelurahan Having Sport Activities Groups by Type of Sport and Availability of Sport Facilities/Fields in Belawa Subdistrict, 2021**

Jenis Olahraga <i>Type of Sport</i>	Kondisi Fasilitas/Lapangan Olahraga <i>Condition of Sport Facilities/Fields</i>			Tidak Ada Fasilitas/ Lapangan Olahraga <i>No Sport Facilities/ Fields</i>
	Baik	Rusak Sedang	Rusak Parah	
(1)	(2)	(3)	(4)	(5)
Sepak Bola/ <i>Soccer</i>	3	4	1	1
Bola Voli/ <i>Volley Ball</i>	1	2	2	4
Bulu Tangkis/ <i>Badminton</i>	3	-	-	6
Bola Basket/ <i>Basket Ball</i>	1	-	1	7
Tenis Lapangan/ <i>Court Tennis</i>	-	-	1	8
Tenis Meja/ <i>Table Tennis</i>	1	-	-	8
Futsal/ <i>Futsal</i>	1	1	-	7
Renang/ <i>Swimming</i>	-	-	-	9
Bela Diri/ <i>Martial Arts</i>	-	-	-	9
Bilyard/ <i>Billiards</i>	-	-	-	9
Fitnes, Aerobik, dll/ <i>Fitness, Aerobics, etc</i>	-	-	-	9
Lainnya/ <i>Others</i>	-	-	-	9

Catatan/Note: -

Sumber/Source: BPS, Pendataan Potensi Desa (Podes) 2021/BPS-Statistics Indonesia, Village Potential Data Collecting 2021



05

**PERTANIAN**  
**AGRICULTURE**





**ULASAN**

Kecamatan Belawa merupakan produsen tanaman buah dan sayur semusim dan tahunan. Produksi terbesar tanaman buah dan sayur semusim berasal dari tanaman cabai rawit yang mencapai 15.009 kuintal pada tahun 2021.

Kecamatan Belawa juga menjadi penghasil buah tahunan. Produksi terbesar tanaman buah tahunan Kecamatan Belawa yakni dari tanaman pisang dengan produksi sebanyak 200 kuintal serta buah mangga sebanyak 210 kuintal pada tahun 2021.

**DESCRIPTION**

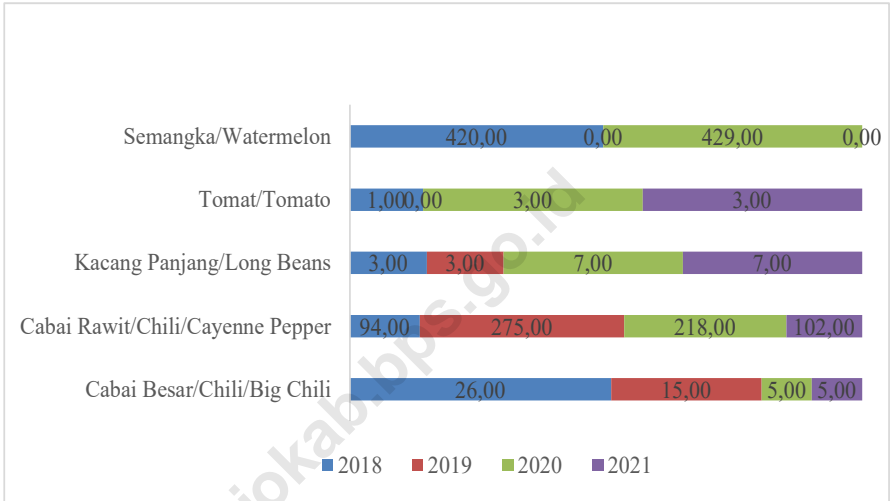
*Belawa subdistrict is a producer of seasonal and annual fruit and vegetable crops. The largest production of seasonal fruit and vegetable crops comes from cayenne pepper, which will reach 15.009 quintals in 2021.*

*Belawa subdistrict is also an annual fruit producer. The largest production of annual fruit crops in Belawa subdistrict is from banana plants with a production of 200 quintals and mango as much as 210 quintals in 2021.*

<https://wajokab.bps.go.id>

**Gambar** 5.1  
**Figures**

**Luas Panen Tanaman Sayuran dan Buah-buahan Semusim Menurut Jenis Tanaman di Kecamatan Belawa (ha), 2018–2021**  
**Harvested Area of Seasonal Vegetables and Fruits by Kind of Plant in Belawa Subdistrict (ha), 2018–2021**



Catatan/Note: -

Sumber/Source: BPS, Statistik Pertanian Hortikultura SPH-SBS/BPS-Statistics Indonesia, Agricultural Statistic for Horticulture SPH-SBS



**Tabel 5.1**  
**Table**

**Luas Panen Tanaman Sayuran dan Buah-buahan Semusim Menurut Jenis Tanaman di Kecamatan Belawa (ha), 2018–2021**  
**Harvested Area of Seasonal Vegetables and Fruits by Kind of Plant in Belawa Subdistrict (ha), 2018–2021**

Jenis Tanaman Kind of Plants	2018	2019	2020	2021 <sup>x</sup>
(1)	(2)	(3)	(4)	(5)
<b>Sayuran/Vegetables:</b>				
Bawang Merah/ <i>Shallots</i>	-	-	-	-
Bawang Putih/ <i>Garlic</i>	-	-	-	-
Cabai Besar/ <i>Chili/Big Chili</i>	26.00	15.00	5.00	5.00
Cabai Rawit/ <i>Chili/Cayenne Pepper</i>	94.00	275.00	218.00	102.00
Kentang/ <i>Potato</i>	-	-	-	-
Kubis/ <i>Cabbage</i>	-	-	-	-
Kacang Panjang/ <i>Long Beans</i>	3.00	3.00	7.00	7.00
Tomat/ <i>Tomato</i>	1.00	-	3.00	3.00
Terung/ <i>Eggplant</i>	-	-	3.00	4.00
<b>Buah–buahan/Fruits:</b>				
Melon/ <i>Melon</i>	4.00	-	-	-
Semangka/ <i>Watermelon</i>	420.00	599.00	429.00	-

Catatan/Note: -

Sumber/Source: BPS, Statistik Pertanian Hortikultura SPH-SBS/BPS-Statistics Indonesia, Agricultural Statistic for Horticulture SPH-SBS

**Tabel 5.2**      **Produksi Tanaman Sayuran dan Buah-buahan Semusim Menurut Jenis Tanaman di Kecamatan Belawa (kuintal), 2018–2021**  
**Table**            **Production of Seasonal Vegetables and Fruits by Kind of Plant in Belawa Subdistrict (kuintal), 2018–2021**

Jenis Tanaman Kind of Plants	2018	2019	2020	2021*
(1)	(2)	(3)	(4)	(5)
<b>Sayuran/Vegetables:</b>				
Bawang Merah/Shallots	-	-	-	-
Bawang Putih/Garlic	-	-	-	-
Cabai Besar/Chili/Big Chili	345.00	285.00	75.00	559.00
Cabai Rawit/Chili/Cayenne Pepper	1 542.00	15 125.00	9 045.00	15 009.00
Kentang/Potato	-	-	-	-
Kubis/Cabbage	-	-	-	-
Kacang Panjang/Long Beans	8.00	12.00	50.00	218.00
Tomat/Tomato	1.00	-	64.00	107.00
Terung/Eggplant	-	-	50.00	63.00
<b>Buah–buahan/Fruits:</b>				
Melon/Melon	16.00	-	-	-
Semangka/Watermelon	616.00	87 540.00	45 000.00	-

Catatan/Note: -

Sumber/Source: BPS, Statistik Pertanian Hortikultura SPH-SBS/BPS-Statistics Indonesia, Agricultural Statistic for Horticulture SPH-SBS

**Tabel 5.3** Luas Panen Tanaman Biofarmaka Menurut Jenis Tanaman di Kecamatan Belawa (m<sup>2</sup>), 2018–2021  
**Table** *Harvested Area of Medicinal Plants by Kind of Plant in Belawa Subdistrict (m<sup>2</sup>), 2018–2021*

Jenis Tanaman Kind of Plants	2018	2019	2020	2021 <sup>x</sup>
(1)	(2)	(3)	(4)	(5)
Jahé/Ginger	-	-	-	-
Kencur/East Indian Galangal	-	-	-	-
Kunyit/Turmeric	-	-	-	-
Laos/Lengkuas/Galanga	-	-	-	-

Catatan/Note: -

Sumber/Source: BPS, Statistik Pertanian Hortikultura SPH-TBF/BPS-Statistics Indonesia, Agricultural Statistic for Horticulture SPH-TBF

**Tabel 5.4**                    **Produksi Tanaman Biofarmaka Menurut Jenis Tanaman di Kecamatan Belawa (kg), 2018–2021**  
**Table**                            **Production of Medicinal Plants by Kind of Plant in Belawa Subdistrict (kg), 2018–2021**

Jenis Tanaman <i>Kind of Plants</i>	2018	2019	2020	2021 <sup>x</sup>
(1)	(2)	(3)	(4)	(5)
Jahe/ <i>Ginger</i>	-	-	-	-
Kencur/ <i>East Indian Galangal</i>	-	-	-	-
Kunyit/ <i>Turmeric</i>	-	-	-	-
Laos/ <i>Lengkuas/Galanga</i>	-	-	-	-

Catatan/Note: -

Sumber/Source: BPS, Statistik Pertanian Hortikultura SPH-TBF/BPS-Statistics Indonesia, Agricultural Statistic for Horticulture SPH-TBF

**Tabel 5.5** Luas Panen Tanaman Hias Menurut Jenis Tanaman di Kecamatan Belawa (m2), 2018–2021  
**Table** *Harvested Area of Ornamental Plants by Kind of Plant in Belawa Subdistrict (m2), 2018–2021*

Jenis Tanaman Kind of Plants	2018	2019	2020	2021 <sup>x</sup>
(1)	(2)	(3)	(4)	(5)
Anggrek/ <i>Orchid</i>	-	-	-	-
Krisan/ <i>Chrysantemum</i>	-	-	-	-
Mawar/ <i>Rose</i>	-	-	-	-
Sedap Malam/ <i>Tuberose</i>	-	-	-	-

Catatan/Note: -

Sumber/Source: BPS, Statistik Pertanian Hortikultura SPH-TH/BPS-Statistics Indonesia, *Agricultural Statistik for Horticulture SPH-TH*

**Tabel 5.6**      **Produksi Tanaman Hias Menurut Jenis Tanaman di**  
**Table**            **Kecamatan Belawa (tangkai), 2018–2021**  
**Production of Ornamental Plants by Kind of Plant n Belawa**  
**Subdistrict (stalks), 2018–2021**

Jenis Tanaman Kind of Plants	2018	2019	2020	2021 <sup>x</sup>
(1)	(2)	(3)	(4)	(5)
Anggrek/ <i>Orchid</i>	-	-	-	-
Krisan/ <i>Chrysantemum</i>	-	-	-	-
Mawar/ <i>Rose</i>	-	-	-	-
Sedap Malam/ <i>Tuberose</i>	-	-	-	-

Catatan/Note: -

Sumber/Source: BPS, Statistik Pertanian Hortikultura SPH-TH/BPS-Statistics Indonesia, Agricultural Statistik for Horticulture SPH-TH

**Tabel 5.7**  
**Table**

**Produksi Buah-Buahan dan Sayuran Tahunan Menurut Jenis Tanaman di Kecamatan Belawa (kuintal), 2018–2021**  
**Production of Annual Fruits and Vegetables by Kind of Plant in Belawa Subdistrict (quintal), 2018–2021**

Jenis Tanaman <i>Kind of Plants</i>	2018	2019	2020	2021 <sup>x</sup>
(1)	(2)	(3)	(4)	(5)
<b>Buah–Buahan/Fruits:</b>				
Durian/ <i>Durian</i>	-	-	-	-
Jeruk Siam/Keprok/ <i>Orange/Tangerine</i>	-	-	-	-
Mangga/ <i>Mango</i>	1 397.00	4 243.00	1 243.00	210.00
Pepaya/ <i>Papaya</i>	18.00	46.00	43.00	50.00
Pisang/ <i>Banana</i>	198.00	874.00	280.00	200.00
Salak/ <i>Snakefruit</i>	-	-	-	-
Nangka/Cempedak/ <i>Jackfruit</i>	19.00	21.00	39.00	19.00
Nenas/ <i>Pineapple</i>	1.00	5.00	2.00	17.00
Sawo/ <i>Sawo</i>	16.00	25.00	3.00	12.00
Jambu Air/ <i>Water Apple</i>	-	-	2.00	4.00
Jambu Biji/ <i>Guava</i>	-	-	1.00	5.00
<b>Sayuran/Vegetables:</b>	-	-	-	-

Catatan/Note: -

Sumber/Source: BPS, Statistik Pertanian Hortikultura SPH-BST/BPS-Statistics Indonesia, *Agricultural Statistic for Horticulture SPH-BST*





# 06

## **PARIWISATA, TRANSPORTASI, DAN KOMUNIKASI TOURISM, TRANSPORTATION, AND COMMUNICATION**

<https://wajokab.bps.go.id>





**ULASAN**

Kecamatan Belawa dapat dijangkau dengan transportasi darat. Mayoritas desa/kelurahan menggunakan jalan darat sebagai prasarana transportasi utama. Angkutan umum dengan trayek tetap telah tersedia di seluruh desa/kelurahan.

Kecamatan Belawa belum memiliki sarana akomodasi berupa penginapan atau hotel.

Sebagai sarana informasi dan komunikasi, di Kecamatan Belawa telah ada sebanyak 14 unit menara telepon seluler (BTS). Keberadaan menara tersebut hampir di seluruh desa/kelurahan, sehingga hanya beberapa desa/kelurahan yang kekuatan sinyal telepon seluler berkategori lemah.

**DESCRIPTION**

*Belawa subdistrict can be reached by land transportation. The majority of villages/kelurahan use land roads as the main transportation infrastructure. Public transportation with fixed routes is available in all villages/kelurahan.*

*Belawa subdistrict does not yet have accommodation facilities in the form of inns or hotels.*

*As a means of information and communication, there are 14 units of cell phone towers (BTS) in Belawa subdistrict. The existence of these towers is almost in all villages/kelurahan, so only several villages/kelurahan where the cellular phone signal strength is categorized as weak.*

**Gambar 6.1** Jumlah Operator Layanan Komunikasi Telepon Seluler Menurut Desa/Kelurahan di Kecamatan Belawa, 2021  
**Figures** **Number of Cellular Phone Communication Service Operators by Villages/Kelurahan in Belawa Subdistrict, 2021**



Catatan/Note: -

Sumber/Source: BPS, Pendataan Potensi Desa (Podes) 2021/BPS-Statistics Indonesia, Village Potential Data Collecting 2021

## 6.1 PARIWISATA TOURISM

**Tabel 6.1.1** Jumlah Sarana Akomodasi Menurut Desa/Kelurahan dan Jenis Akomodasi di Kecamatan Belawa, 2021  
*Table* **Number of Accomodation Facilities by Villages/Kelurahan and Type of Accomodation in Belawa Subdistrict, 2021**

Desa/Kelurahan Village/Kelurahan	Hotel Hotel	Penginapan Inn
(1)	(2)	(3)
Leppangeng	-	-
Lautang	-	-
Limpo Rilau	-	-
Belawa	-	-
Macero	-	-
Malakke	-	-
Ongkoe	-	-
Sappa	-	-
Wele	-	-
Wele	-	-
<b>Belawa</b>	<b>0</b>	<b>0</b>

Catatan/Note: -

Sumber/Source: BPS, Pendataan Potensi Desa (Podes) 2021/BPS-Statistics Indonesia, Village Potential Data Collecting 2021

## 6.2 TRANSPORTASI TRANSPORTATION

**Tabel 6.2.1** Prasarana dan Sarana Transportasi Antar Desa/Kelurahan Menurut Desa/Kelurahan di Kecamatan Belawa, 2021  
**Table** *Inter-Villages/Kelurahan Transportation Infrastructure and Facilities by Villages/Kelurahan in Belawa Subdistrict, 2021*

Desa/Kelurahan <i>Village/Kelurahan</i>	Jenis Prasarana Transportasi <i>Type of Transportation Infrastructure</i>	Keberadaan Angkutan Umum <i>Availability of Public Transportation</i>
(1)	(2)	(3)
Leppangeng	Darat	Ada, dengan trayek yang tetap
Lautang	Darat	Ada, dengan trayek yang tetap
Limpo Rilau	Darat	Ada, dengan trayek yang tetap
Belawa	Darat	Ada, dengan trayek yang tetap
Macero	Darat	Ada, dengan trayek yang tetap
Malakke	Darat	Ada, dengan trayek yang tetap
Ongkoe	Darat	Ada, dengan trayek yang tetap
Sappa	Darat	Ada, dengan trayek yang tetap
Wele	Darat	Ada, dengan trayek yang tetap

Catatan/Note:

Sumber/Source: BPS, Pendataan Potensi Desa (Podes) 2021/BPS-Statistics Indonesia, *Village Potential Data Collecting 2021*

### 6.3 KOMUNIKASI COMMUNICATION

**Tabel 6.2.2 Keberadaan Kantor Pos/Pos Pembantu/Rumah Pos, Pos Keliling, dan Perusahaan/Agen Jasa Ekspedisi Swasta Menurut Desa/Kelurahan di Kecamatan Belawa, 2021**  
*Number of Post Office/Subsidiary of Post Office, Mobile Portal Service, Private Expedition Service Company by Villages/Kelurahan in Belawa Subdistrict, 2021*

Desa/Kelurahan <i>Village/Kelurahan</i>	Kantor Pos/Pos Pembantu/Rumah Pos <i>Post Office/Subsidiary of Post Office</i>	Pos Keliling <i>Mobile Portal Service</i>	Perusahaan/Agen Jasa Ekspedisi Swasta <i>Private Expedition Service Company</i>
(1)	(2)	(3)	(4)
Leppangeng	Tidak Ada	Tidak Ada	Tidak Ada
Lautang	Tidak Ada	Tidak Ada	Tidak Ada
Limpo Rilau	Tidak Ada	Tidak Ada	Tidak Ada
Belawa	Tidak Ada	Tidak Ada	Tidak Ada
Macero	Tidak Ada	Tidak Ada	Tidak Ada
Malakke	Tidak Ada	Tidak Ada	Tidak Ada
Ongkoe	Tidak Ada	Tidak Ada	Tidak Ada
Sappa	Tidak Ada	Tidak Ada	Tidak Ada
Wele	Tidak Ada	Tidak Ada	Tidak Ada

Catatan/Note: -

Sumber/Source: BPS, Pendataan Potensi Desa (Podes) 2021/BPS-Statistics Indonesia, Village Potential Data Collecting 2021

**Tabel 6.3.1** Jumlah Menara Telepon seluler dan Operator Layanan Komunikasi Telepon Seluler Menurut Desa/Kelurahan di Kecamatan Belawa, 2021  
**Number of Base Transceiver Station (BTS) and Cellular Phone Communication Service Operators by Villages/ Kelurahan in Belawa Subdistrict, 2021**

Desa/Kelurahan Village/Kelurahan	Jumlah Menara Telepon seluler Number of Base Transceiver Station (BTS)	Jumlah Operator Layanan Komunikasi Telepon Seluler Cellular Phone Communication Service Operators
(1)	(2)	(3)
Leppangeng	1	3
Lutang	3	3
Limpo Rilau	1	3
Belawa	3	3
Macero	-	3
Malakke	1	3
Ongkoe	2	3
Sappa	1	3
Wele	2	3
<b>Belawa</b>	<b>14</b>	<b>3</b>

Catatan/Note: -

Sumber/Source: BPS, Pendataan Potensi Desa (Podes) 2021/BPS-Statistics Indonesia, Village Potential Data Collecting 2021



**Tabel 6.3.2**  
**Table**

**Kekuatan Sinyal Telepon Seluler dan Jenis Sinyal Internet Telepon Seluler Menurut Desa/Kelurahan di Kecamatan Belawa, 2021**  
***The Strenght of Cellular Phone Signal by Villages/Kelurahan in Belawa Subdistrict, 2021***

Desa/Kelurahan <i>Village/Kelurahan</i>	Kekuatan Sinyal Telepon Seluler <i>The Strenght of Cellular Phone Signal</i>	Jenis Sinyal Internet Telepon Seluler <i>Type of Cellular Phone Signal</i>
(1)	(2)	(3)
Leppangeng	Kuat	4G/LTE
Lautang	Kuat	4G/LTE
Limpo Rilau	Kuat	4G/LTE
Belawa	Lemah	4G/LTE
Macero	Kuat	4G/LTE
Malakke	Kuat	4G/LTE
Ongkoe	Sangat Kuat	4G/LTE
Sappa	Kuat	4G/LTE
Wele	Kuat	4G/LTE

Catatan/Note: -

Sumber/Source: BPS, Pendataan Potensi Desa (Podes) 2021/BPS-Statistics Indonesia, *Village Potential Data Collecting 2021*



# 07

## PERBANKAN, KOPERASI, DAN PERDAGANGAN *BANKING, COOPERATIVE, AND TRADE*





**ULASAN**

Penduduk Kecamatan Belawa melakukan aktivitas perekonomian dengan didukung oleh keberadaan 1 (satu) unit Bank Umum Pemerintah, 1 (satu) unit Koperasi Unit Desa, 1 (satu) unit Koperasi Industri Kecil dan Kerajinan Rakyat, dan 4 (empat) Koperasi Simpan Pinjam.

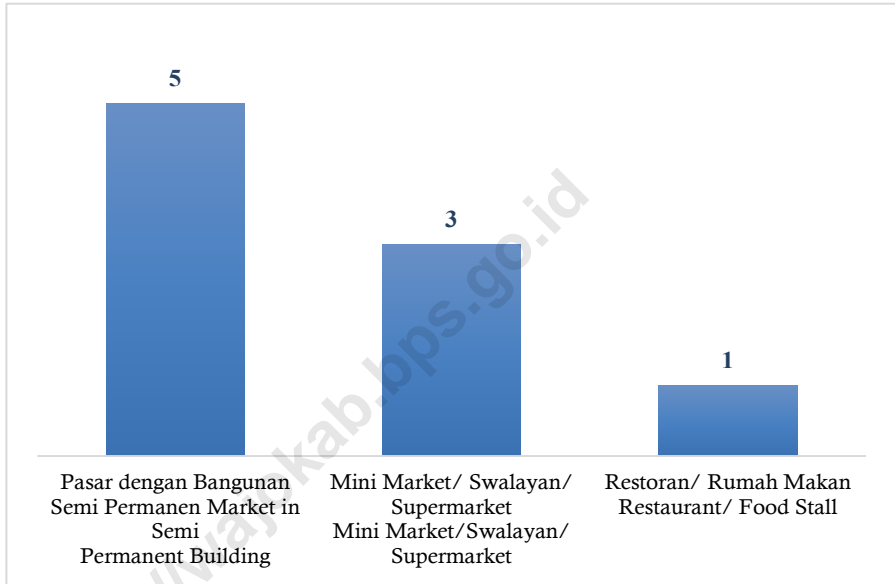
Keberadaan sarana perdagangan juga menunjang kegiatan perekonomian penduduk Kecamatan Belawa. Aktivitas perdagangan terpusat pada 5 (lima) pasar dengan bangunan semi permanen untuk mendukung kegiatan perdagangan di kecamatan ini. Selain pasar, telah tersedia gerai toko modern berupa mini market/swalayan mini sejumlah 3 unit di Kecamatan Belawa yang diperlukan penduduk sebagai pilihan untuk membeli kebutuhan sehari-hari.

**DESCRIPTION**

*The residents of Belawa subdistrict carry out economic activities supported by the existence of 1 (one) Government Commercial Bank, 1 (one) Village Unit Cooperative, 1 (one) Small Industry and Citizen Handicraft Cooperative, and 4 (four) Savings and Loan Cooperative.*

*The existence of trading facilities also supports the economic activities of the residents of Belawa subdistrict. Trading activities are centered on 5 (five) markets with semi-permanent buildings to support trading activities in this sub-district. In addition to the market, there are modern store outlets in the form of a mini market/mini supermarket with a total of 3 units in Belawa subdistrict which are needed by residents as an option to buy their daily needs.*

**Gambar 7.1** Banyaknya Sarana Perdagangan Menurut Jenis Sarana Perdagangan di Kecamatan Belawa, 2021  
**Figures** **Number of Trade Facilities by Type of Trade Facilities in Belawa Subdistrict, 2021**



Catatan/Note:

Sumber/Source: BPS, Pendataan Potensi Desa (Podes) 2021/BPS-Statistics Indonesia, Village Potential Data Collecting 2021

**Tabel 7.1**  
**Table**

**Banyaknya Sarana Lembaga Keuangan Bank Menurut Desa/Kelurahan dan Jenis Bank di Kecamatan Belawa, 2021**  
**Number of Bank by Villages/Kelurahan and Type of Bank in Belawa Subdistrict, 2021**

Desa/Kelurahan Village/Kelurahan	Bank Umum Pemerintah Government Bank	Bank Umum Swasta Private Bank	Bank Perkreditan Rakyat (BPR) Rural Bank
(1)	(2)	(3)	(4)
Leppangeng	-	-	-
Lutang	-	-	-
Limpo Rilau	-	-	-
Belawa	1	-	-
Macero	-	-	-
Malakke	-	-	-
Ongkoe	-	-	-
Sappa	-	-	-
Wele	-	-	-
<b>Belawa</b>	<b>1</b>	<b>0</b>	<b>0</b>

Catatan/Note: -

Sumber/Source: BPS, Pendataan Potensi Desa (Podes) 2021/BPS-Statistics Indonesia, Village Potential Data Collecting 2021

**Tabel 7.2** Banyaknya Koperasi Aktif Menurut Menurut Desa/  
**Table** Banyaknya Koperasi Aktif Menurut Menurut Desa/  
 Kelurahan dan Jenis Koperasi di Kecamatan Belawa, 2021  
 Number of Cooperative by Villages/Kelurahan and Type of  
 Cooperative in Belawa Subdistrict, 2021

Desa/Kelurahan Village/Kelurahan	Koperasi Unit Desa (KUD) Village Cooperative Unit	Koperasi Industri Kecil dan Kerajinan Rakyat (Kopinkra) Small Industry and Citizen Handicraft Cooperative
(1)	(2)	(3)
Leppangeng	-	1
Lautang	-	-
Limpo Rilau	-	-
Belawa	-	-
Macero	-	-
Malakke	-	-
Ongkoe	1	-
Sappa	-	-
Wele	-	-
<b>Belawa</b>	<b>1</b>	<b>1</b>



Lanjutan Tabel/*Continued Table 7.2*

<b>Desa/Kelurahan Village/Kelurahan</b>	<b>Koperasi Simpan Pinjam (Kospin) Savings and Loan Cooperative</b>	<b>Koperasi Lainnya Other Cooperative</b>
(1)	(4)	(5)
Leppangeng	2	-
Lutang	-	-
Limpo Rilau	1	-
Belawa	-	-
Macero	-	-
Malakke	-	-
Ongkoe	-	-
Sappa	-	-
Wele	1	-
<b>Belawa</b>	<b>4</b>	<b>0</b>

Catatan/Note: -

Sumber/Source: BPS, Pendataan Potensi Desa (Podes) 2021/BPS-Statistics Indonesia, Village Potential Data Collecting 2021

**Tabel 7.3**  
**Table**

**Banyaknya Sarana Perdagangan Menurut Desa/Kelurahan dan Jenis Sarana Perdagangan di Kecamatan Belawa, 2021**  
**Number of Trade Facilities by Villages/Kelurahan and Type of Trade Facilities in Belawa Subdistrict, 2021**

<b>Desa/Kelurahan Village/Kelurahan</b>	<b>Kelompok Pertokoan Shopping Complexs</b>	<b>Pasar dengan Bangunan Permanen Markets in Permanent Building</b>	<b>Pasar dengan Bangunan Semi Permanen Market in Semi Permanent Building</b>
(1)	(2)	(3)	(4)
Leppangeng	-	-	-
Lutang	-	-	-
Limpo Rilau	-	-	-
Belawa	-	-	2
Macero	-	-	1
Malakke	-	-	-
Ongkoe	-	-	1
Sappa	-	-	-
Wele	-	-	1
<b>Belawa</b>	<b>0</b>	<b>0</b>	<b>5</b>

Lanjutan Tabel/*Continued Table 7.3*

Desa/Kelurahan <i>Village/Kelurahan</i>	Pasar tanpa Bangunan <i>Market without Permanent Building</i>	Mini Market/ Swalayan/ Supermarket <i>Mini Market/Swalayan/ Supermarket</i>	Restoran/ Rumah Makan <i>Restaurant/ Food Stall</i>
(1)	(5)	(6)	(7)
Leppangeng	-	-	1
Lautang	-	-	-
Limpo Rilau	-	3	-
Belawa	-	-	-
Macero	-	-	-
Malakke	-	-	-
Ongkoe	-	-	-
Sappa	-	-	-
Wele	-	-	-
<b>Belawa</b>	<b>0</b>	<b>3</b>	<b>1</b>

Catatan/*Note*: -Sumber/*Source*: BPS, Pendataan Potensi Desa (Podes) 2021/BPS-*Statistics Indonesia, Village Potential Data Collecting 2021*





**ST 2023**  
**SENSUS PERTANIAN**

**BerAKHLAK**

Berorientasi Pelayanan Akuntabel Kompeten  
Harmonis Loyal Adaptif Kolaboratif

# DATA

## MENCERDASKAN BANGSA

— *Enlighten The Nation* —



**BADAN PUSAT STATISTIK  
KABUPATEN WAJO  
BPS-STATISTICS OF WAJO REGENCY**

Jl. Veteran No.2 Sengkang, Wajo, Sulawesi Selatan, 90913  
Homepage: <http://wajokab.bps.go.id>, E-mail: [bps7313@bps.go.id](mailto:bps7313@bps.go.id)

