



**KECAMATAN**  
**PURWAREJA KLAMPOK**  
**DALAM ANGKA**  
**2023**



**BADAN PUSAT STATISTIK  
KABUPATEN BANJARNEGARA**





KECAMATAN

***PURWAREJA KLAMPOK***

DALAM ANGKA

2023

**KECAMATAN PURWAREJA KLAMPOK DALAM ANGKA**  
***Purwareja Klampok Subdistrict in Figures***  
**2023**

ISSN :  
No. Publikasi/*Publication Number* : 33040..1919  
Katalog/*Catalog* : 1102001.3304020

Ukuran Buku/*Book Size*: 14,8 cm x 21 cm  
Jumlah Halaman/*Number of Pages*: xxx + 170 halaman /*pages*

Naskah/*Manuscript*:  
Badan Pusat Statistik Kabupaten Banjarnegara  
*BPS-Statistics of Banjarnegara Regency*

Gambar Kover oleh/*Cover Designed by*:  
Badan Pusat Statistik Kabupaten Banjarnegara  
*BPS-Statistics of Banjarnegara Regency*

Ilustrasi Kover/*Cover Illustration*:  
Peta Kecamatan Purwareja Klampok

Diterbitkan oleh/*Published by*:  
© BPS Kabupaten Banjarnegara/*BPS-Statistics of Banjarnegara Regency*

Dicetak oleh/*Printed by*:  
BPS Kabupaten Banjarnegara

Dilarang mengumumkan, mendistribusikan, mengomunikasikan, dan/atau menggandakan sebagian atau seluruh isi buku ini untuk tujuan komersial tanpa izin tertulis dari Badan Pusat Statistik Kabupaten Banjarnegara  
*Prohibited to announce, distribute, communicate, and/or copy part or all of this book for commercial purpose without permission from BPS-Statistics of Banjarnegara Regency*

**TIM PENYUSUN/TEAM MEMBERS**

**Pengarah/Director**

Edwin Triyoga, S.ST, SE, M.Si

**Penanggung Jawab/Persons in Charge**

Edwin Triyoga, S.ST, SE, M.Si

**Penyunting/Editors**

Agus Priyono, SST

**Pengolah Data dan Penulis Naskah/Data Processor and Writers**

Eko Prasetyo Nugroho, S.E.

Wedha Santi Kusmastuti, SST

Sustrianto, S.E

**Penata Letak/Layout Designers**

Eko Prasetyo Nugroho, S.E

Agus Priyono, SST



## KONTRIBUTOR DATA/DATA CONTRIBUTORS

- 1 Pengadilan Agama Kabupaten Banjarnegara
- 2 Badan Pengelolaan Pendapatan, Keuangan dan Aset Daerah (BPPKAD) Kabupaten Banjarnegara
- 3 Dinas Sosial P3A Kabupaten Banjarnegara
- 4 Dinas Pertanian, Pertanian dan Ketahanan Pangan Kabupaten Banjarnegara
- 5 Dinas Pendidikan Kepemudaan dan Olahraga Kabupaten Banjarnegara
- 6 Dinas Kesehatan Kabupaten Banjarnegara
- 7 Dinas Kependudukan dan Pencatatan Sipil Kabupaten Banjarnegara
- 8 Dinas Pekerjaan Umum dan Penataan Ruang Kabupaten Banjarnegara
- 9 Dinas Perumahan Kawasan Pemukiman dan Lingkungan Hidup Kabupaten Banjarnegara
- 10 Dinas Pemberdayaan Masyarakat dan Desa Pengendalian Penduduk dan Keluarga Berencana Kabupaten Banjarnegara
- 11 Satuan Polisi Pamong Praja Kabupaten Banjarnegara
- 12 Badan Penanggulangan Bencana Daerah Kabupaten Banjarnegara
- 13 Kantor Kemenag Kabupaten Banjarnegara
- 14 PDAM Kabupaten Banjarnegara
- 15 Kantor Perhutani Banjarnegara
- 16 Kantor Perhutani Karangkojar
- 17 PT Pos Indonesia
- 18 Badan Pusat Statistik Kabupaten Banjarnegara











**Kepala BPS Kab. Banjarnegara  
Edwin Triyoga, S.ST, SE, M.Si**





## KATA PENGANTAR

Keterangan data series pokok kecamatan semakin diperlukan dalam berbagai kebutuhan. Badan Pusat Statistik sebagai lembaga pemerintahan yang bertugas dalam menyediakan data, salah satunya melalui publikasi “Kecamatan Purwareja Klampok Dalam Angka 2023” ini. Data yang disediakan dalam publikasi ini terdiri dari data primer yang dihasilkan oleh BPS Kabupaten Banjarnegara dan data sekunder yang dikumpulkan dari berbagai pihak, baik instansi pemerintah maupun swasta.

Kami sadari sepenuhnya bahwa data yang kami sajikan belum dapat memenuhi kebutuhan data konsumen yang begitu banyak ragamnya. Namun demikian, besar harapan kami keberadaan publikasi ini dapat membantu memberikan sumbangan data yang diperlukan dalam pemecahan berbagai persoalan, terutama bagi para perencana, peneliti, maupun masyarakat.

Ucapan terimakasih kami sampaikan kepada semua pihak yang sudah bekerja sama memberikan data dan informasi yang kami butuhkan dalam penyusunan buku ini.

Akhir kata, semoga publikasi ini dapat dimanfaatkan sebaik-baiknya dan dapat berperan dalam upaya peningkatan kesadaran masyarakat tentang pentingnya data.

Banjarnegara, September 2023

Kepala BPS

Kabupaten Banjarnegara

**Edwin Triyoga, S.ST,SE,M.Si**





## **PREFACE**

*The need of main data series of a subdistrict increasingly for a variety of needs. The Central Bureau of Statistics is a government agency in charge of providing the data, one through the publication of "Purwareja Klampok Subdistrict In Figures 2023". The data provided in this publication consists of primary data generated by BPS Banjarnegara and secondary data collected from various parties, both government and private agencies.*

*We are fully aware that the data that we present not enough to complete the needs of data consumers that are so diverse. Nevertheless, we strongly hope this publication presence can help contribute data needed in solving a variety of problems, especially for planners, researchers, and community.*

*Our thanks go to all those who have worked together to provide us with the data and information we need in the preparation of this book.*

*Finally, we hope this publication can be best utilized and can play a role in efforts to increase public awareness of the importance of data.*

Banjarnegara, September 2023  
Chief Statistician of  
Banjarnegara Regency

**Edwin Triyoga, S.ST, SE, M.Si**





## DAFTAR ISI

	Halaman
Kata Pengantar .....	vii
Daftar Isi.....	xi
Daftar Tabel .....	xiii
Penjelasan Umum .....	xix
1. Geografi .....	1
2. Pemerintahan .....	11
3. Penduduk dan Ketenagakerjaan .....	27
4. Sosial dan Kesejahteraan Rakyat .....	49
5. Pertanian, Kehutanan, Peternakan, dan Perikanan .....	99
6. Industri, Pertambangan, dan Energi .....	127
7. Perhubungan dan Komunikasi .....	135
8. Keuangan .....	145



## DAFTAR TABEL

Halaman

### 1. GEOGRAFI

1.1	Luas dan Persentase Wilayah Menurut Desa di Kecamatan Purwareja Klampok, 2021 .....	5
1.2	Luas Lahan Pertanian dan Lahan Non Pertanian Dirinci Menurut Desa/Kelurahan di Kecamatan Purwareja Klampok, 2022.....	6
1.3	Jarak Antar Ibukota Kecamatan dalam Wilayah Kabupaten Banjarnegara (Km).....	7
1.4	Jarak dari Desa Ke Ibukota Kecamatan dan Kabupaten Menurut Desa/Kelurahan di Kecamatan Purwareja Klampok (km), 2021 .....	8
1.5	Koordinat Lokasi Kegiatan Pemerintahan Dirinci Menurut Desa/ Kelurahan di Kecamatan Pejawaran, 2021.....	9
1.6	Ketinggian Wilayah dan Koordinat Kantor Desa Menurut Desa/ Kelurahan di Kecamatan Purwareja Klampok, 2021 .....	10

### 2. PEMERINTAHAN

2.1	Banyaknya Satuan Lingkungan Setempat (SLS) Menurut Desa/ Kelurahan di Kecamatan Purwareja Klampok, 2021 .....	15
2.2	Jumlah Desa/Kelurahan, RT/RW Dan Dusun Di Kecamatan Purwareja Klampok, 2018 - 2022.....	16
2.3	Jumlah Aparat Pemerintah Desa Menurut Jabatan dan Desa di Kecamatan Purwareja Klampok, 2022.....	17
2.4	Jumlah Aparat Pemerintah Desa Menurut Jabatan dan Desa di Kecamatan Purwareja Klampok, 2022.....	18
2.5	Jumlah Aparat Pemerintah Desa Menurut Jenis Kelamin dan Desa di Kecamatan Purwareja Klampok, 2022.....	19
2.6	Keberadaan Kepala Desa/Kelurahan, Umur dan Jenis Kelamin Dirinci Menurut Desa/Kelurahan di Kecamatan Purwareja Klampok, 2021 .....	20
2.7	Pendidikan Kepala Desa/Kelurahan Dirinci Menurut Desa/ Kelurahan di Kecamatan Purwareja Klampok, 2021 .....	21
2.8	Keberadaan Sekretaris Desa/Kelurahan, Umur dan Jenis Kelamin Dirinci Menurut Desa/Kelurahan di Kecamatan Purwareja Klampok, 2021 .....	22

2.9	Pendidikan Sekretaris Desa/Kelurahan Dirinci Menurut Desa/ Kelurahan di Kecamatan Purwareja Klampok, 2021 .....	23
2.10	Jumlah Aparat Pemerintah Desa Menurut Jenis Kelamin dan Desa di Kecamatan Purwareja Klampok, 2021 .....	24
2.11	Jumlah Anggota BPD/LPMK Menurut Jenis Kelamin dan Desa di Kecamatan Purwareja Klampok, 2022.....	25
2.12	Banyaknya Anggota Pertahanan Sipil (Hansip) Di Kecamatan Purwareja Klampok, 2019 - 2022.....	26
2.13	Banyaknya Anggota Pertahanan Sipil (Hansip) Menurut Tingkat Pendidikan di Kecamatan Purwareja Klampok, 2019 - 2022.....	27
2.14	Banyaknya Anggota Pertahanan Sipil (Hansip) Menurut Jenis Pelatihan di Kecamatan Purwareja Klampok, 2019 - 2022.....	28
2.15	Jumlah Tempat Pemungutan Suara (TPS) dan Pemilih Menurut Desa di Kecamatan Purwareja Klampok, April 2019 .....	29
2.16	Banyaknya Perolehan Suara Yang Sah Menurut Partai Peserta Pemilu di Kecamatan Purwareja Klampok, 2019.....	30
2.17	Banyaknya Dana Pembangunan Desa/Kelurahan, Persentase Perubahan Dana Pembangunan Dan Alokasi Dana (000 Rupiah) Di Kecamatan Purwareja Klampok, 2017 - 2022 .....	31
2.18	Keberadaan Badan Permusyawaratan Desa (BPD) dan Jumlah Kegiatan Musyawarah Dirinci Menurut Desa/Kelurahan di Kecamatan Purwareja Klampok, 2021.....	32
<b>3.</b>	<b>PENDUDUK DAN KETENAGAKERJAAN</b>	
3.1	Jumlah Penduduk dan Jenis Kelamin Menurut Desa/Kelurahan di Kecamatan Purwareja Klampok, 2021.....	37
3.2	Kepadatan Penduduk Menurut Desa/Kelurahan di Kecamatan Purwareja Klampok, 2021 .....	38
3.3	Distribusi Penduduk Menurut Desa/Kelurahan di Kecamatan Purwareja Klampok, 2021 .....	39
3.4	Rasio Jenis Kelamin Menurut Desa/Kelurahan di Kecamatan Purwareja Klampok, 2021 .....	40
3.5	Jumlah Penduduk Menurut Kelompok Umur dan Jenis Kelamin di Kecamatan Purwareja Klampok, 2021.....	41

3.6	Jumlah Rumah Tangga dan Rata-Rata Anggota Rumah Tangga Menurut Desa di Kecamatan Purwareja Klampok, 2021 .....	42
3.7	Banyaknya Akseptor Aktif dan Akseptor Baru Di Kecamatan Purwareja Klampok, 2019 - 2022.....	43
3.8	Banyaknya Pencapaian Peserta KB Aktif Dirinci Menurut Mix Kontrasepsi Di Kecamatan Purwareja Klampok, 2019 - 2022.....	44
3.9	Banyaknya Pencapaian Peserta KB Aktif Dirinci Menurut Mix Kontrasepsi Di Kecamatan Purwareja Klampok, 2021 - 2022.....	45
3.10	Jumlah Keluarga Menurut Desa/Kelurahan dan Jenis Pengguna Listrik di Kecamatan Purwareja Klampok, 2021.....	46
3.11	Banyaknya Keberadaan Penerangan Jalan Utama Desa/Kelurahan di Kecamatan Purwareja Klampok, 2021.....	47
3.12	Sumber Penerangan Di Jalan Utama Desa/Kelurahan Menurut Keberadaan Penerangan Jalan Utama di Kecamatan Purwareja Klampok, 2021 .....	48
3.13	Jumlah Keluarga Pengguna Listrik dan Bukan Pengguna Listrik Menurut Desa/Kelurahan di Kecamatan Purwareja Klampok, 2021 ..	49
3.14	Jenis Bahan Bakar untuk Memasak yang Digunakan Oleh Sebagian Besar Keluarga di Kecamatan Purwareja Klampok, 202150	
3.15	Penggunaan Bahan Bakar Untuk Memasak Yang Digunakan Oleh Keluarga Menurut Desa/Kelurahan di Kecamatan Purwareja Klampok, 2021 .....	51
3.16	Banyaknya Sumber Air Minum Sebagian Besar Keluarga di Kecamatan Purwareja Klampok, 2021.....	52
3.17	Banyaknya Desa/Kelurahan Menurut Sumber Air Minum Sebagian Besar Keluarga di Kecamatan Purwareja Klampok, 2021 ...	53
3.18	Banyaknya Penggunaan Fasilitas Tempat Buang Air Besar Sebagian Besar Keluarga di Kecamatan Purwareja Klampok, 202154	
3.19	Banyaknya Fasilitas Tempat Buang Air Besar Sebagian Besar Keluarga Menurut Desa/Kelurahan di Kecamatan Purwareja Klampok, 2021 .....	55
3.20	Banyaknya Tempat/Saluran Pembuangan Akhir Tinja Sebagian Besar Keluarga di Kecamatan Purwareja Klampok, 2021 .....	56

3.21	Banyaknya Penggunaan Fasilitas Tempat Buang Air Besar Sebagian Besar Keluarga Menurut Desa/Kelurahan di Kecamatan Purwareja Klampok, 2021 .....	57
3.22	Banyaknya Tenaga Kerja Indonesia yang Bekerja di Luar Negeri Menurut Jenis Kelamin di Kecamatan Purwareja Klampok, 2019 - 2022.....	58
3.23	Upah Minimum Kabupaten (UMK) Banjarnegara Tahun 2015 - 2022	59
<b>4.</b>	<b>SOSIAL DAN KESEJAHTERAAN RAKYAT</b>	
4.1	Jumlah Sekolah (Negeri & Swasta) Menurut Tingkat Pendidikan dan Desa di Kecamatan Purwareja Klampok, 2022.....	65
4.2	Jumlah Desa1/Kelurahan yang Memiliki Fasilitas Sekolah Menurut Tingkat Pendidikan di Kecamatan Purwareja Klampok, 2018–2021..	66
4.3	Jumlah Sekolah Dasar (SD) Menurut Desa/Kelurahan Di Kecamatan Purwareja Klampok, 2021 .....	67
4.4	Jumlah Madrasah Ibtidaiyah (MI) Menurut Desa/Kelurahan di Kecamatan Purwareja Klampok, 2021.....	68
4.5	Jumlah Sekolah Menengah Pertama (SMP) Menurut Desa/ Kelurahan di Kecamatan Purwareja Klampok, 2021 .....	69
4.6	Jumlah Madrasah Tsanawiyah (MTs) Menurut Desa/Kelurahan di Kecamatan Purwareja Klampok, 2021.....	70
4.7	Jumlah Sekolah Menengah Atas (SMA) Menurut Desa/Kelurahan di Kecamatan Purwareja Klampok, 2021 .....	71
4.8	Jumlah Madrasah Aliyah (MA) Menurut Desa/Kelurahan Menurut Desa/Kelurahan di Kecamatan Purwareja Klampok, 2021.....	72
4.9	Jumlah Sekolah Menengah Kejuruan (SMK) Menurut Desa/ Kelurahan di Kecamatan Purwareja Klampok, 2021 .....	73
4.10	Jumlah Akademi/Perguruan Tinggi Menurut Desa/Kelurahan di Kecamatan Purwareja Klampok, 2021.....	74
4.11	Kemudahan Untuk Mencapai Sarana Pendidikan Terdekat Bagi Desa/Kelurahan yang Tidak ada Sarana Pendidikan Menurut Desa/Kelurahan dan Jenjang Pendidikan di Kecamatan Purwareja Klampok, 2021 .....	75
4.12	Jumlah Sekolah, Guru, dan Murid Taman Kanak-Kanak (TK) di Bawah Kementerian Pendidikan dan Kebudayaan di Kecamatan Purwareja Klampok Tahun Ajaran 2019/2021 - 2021/2021 .....	77

4.13	Jumlah Sekolah, Guru, dan Murid Raudatul Athfal (RA) di Bawah Kementerian Agama di Kecamatan Purwareja Klampok Tahun Ajaran 2020/2021 - 2021/2022 .....	78
4.14	Jumlah Sekolah, Guru, dan Murid Sekolah Dasar (SD) di Bawah Kementerian Pendidikan dan Kebudayaan di Kecamatan Purwareja Klampok Tahun Ajaran 2020/2021 - 2021/2022 .....	79
4.15	Jumlah Sekolah, Guru, dan Murid Madrasah Ibtidaiyah (MI) di Bawah Kementerian Agama di Kecamatan Purwareja Klampok Tahun Ajaran 2020/2021 - 2021/2022 .....	80
4.16	Jumlah Sekolah, Guru, dan Murid Sekolah Menengah Pertama (SMP) di Bawah Kementerian Pendidikan dan Kebudayaan di Kecamatan Purwareja Klampok Tahun Ajaran 2020/2021 - 2021/2022 .....	81
4.17	Jumlah Sekolah, Guru, dan Murid Madrasah Tsanawiyah (MTs) di Bawah Kementerian Agama di Kecamatan Purwareja Klampok Tahun Ajaran 2020/2021 - 2021/2022 .....	82
4.18	Jumlah Sekolah, Guru, dan Murid Sekolah Menengah Atas (SMA) di Bawah Kementerian Pendidikan dan Kebudayaan di Kecamatan Purwareja Klampok Tahun Ajaran 2020/2021 - 2021/2022 .....	83
4.19	Jumlah Sekolah, Guru, dan Murid Madrasah Aliyah (MA) di Bawah Kementerian Agama di Kecamatan Purwareja Klampok Tahun Ajaran 2020/2021 - 2021/2022 .....	84
4.20	Jumlah Sekolah, Guru, dan Murid Sekolah Menengah Kejuruan (SMK) di Bawah Kementerian Pendidikan dan Kebudayaan di Kecamatan Purwareja Klampok Tahun Ajaran 2020/2021 - 2021/2022 .....	85
4.21	Jumlah Desa/Kelurahan Yang Memiliki Sarana Kesehatan di Kecamatan Purwareja Klampok, 2018–2022 .....	86
4.22	Jumlah Sarana Kesehatan Menurut Desa/Kelurahan dan Jenis Sarana Kesehatan di Kecamatan Purwareja Klampok, 2021 .....	87
4.23	Kemudahan Mencapai Sarana Kesehatan Terdekat Bagi Desa/ Kelurahan yang Tidak ada Sarana Kesehatan Menurut Desa/ Kelurahan dan Jenis Sarana Kesehatan di Kecamatan Pejawaran, 2021 .....	90
4.24	Jumlah Tenaga Kesehatan Di Kecamatan Purwareja Klampok, 2018-2022.....	93
4.25	Jumlah Fasilitas Kesehatan Di Kecamatan Purwareja Klampok, 2018 - 2022.....	94

4.26	Jumlah Kasus Penyakit Menurut Jenis Penyakit Di Kecamatan Purwareja Klampok, 2018 - 2022.....	95
4.27	Jumlah dan Cakupan Persalinan Dirinci Menurut Jenis Tenaga Penolong Persalinan dan Puskesmas Di Kecamatan Purwareja Klampok, 2021 - 2022.....	96
4.28	Banyaknya Warga Penderita Gizi Buruk Menurut Desa/Kelurahan di Kecamatan Purwareja Klampok, 2021 .....	97
4.29	Jumlah Upaya Kesehatan Bersumberdaya Masyarakat (UKBM) menurut Desa/Kelurahan di Kecamatan Purwareja Klampok, 2021..	98
4.30	Jumlah Tenaga Kesehatan yang Tinggal/Menetap menurut Desa/ Kelurahan di Kecamatan Purwareja Klampok, 2021 .....	99
4.31	Banyaknya Penyandang Disabilitas Menurut Desa/Kelurahan di Kecamatan Purwareja Klampok, 2021 .....	100
4.32	Jumlah Desa/Kelurahan yang Memiliki Ketersediaan Fasilitas/ Lapangan Olahraga Menurut Jenis Olahraga di Kecamatan Purwareja Klampok, 2020 - 2021 .....	101
4.33	Kondisi Fasilitas/Lapangan Olahraga Yang Tersedia Menurut Desa/ Kelurahan di Kecamatan Purwareja Klampok, 2021 .....	102
4.34	Banyaknya Peristiwa Kebakaran, Tanah Longsor, Banjar, Gempa Bumi dan Angin Kencang Dirinci per Bulan di Kecamatan Purwareja Klampok, 2022.....	105
4.35	Jumlah Desa/Kelurahan yang Mengalami Bencana Alam di Kecamatan Purwareja Klampok, 2018–2021 .....	106
4.36	Banyaknya Kejadian Bencana Alam Menurut Desa/Kelurahan dan Jenis Bencana Alam di Kecamatan Purwareja Klampok, 2021 .....	107
4.37	Keberadaan Fasilitas/Upaya Antisipasi/Mitigasi Bencana Alam Menurut Desa/Kelurahan di Kecamatan Purwareja Klampok, 2021 .....	109
4.38	Jumlah Bangunan Tempat Tinggal Di Kecamatan Purwareja Klampok, 2018-2022.....	111
4.39	Banyaknya Penyandang Masalah Sosial Menurut Jenisnya Dirinci per Tahun Di Kecamatan Purwareja Klampok, 2019 - 2022.....	112
4.40	Banyaknya Penyandang Tuna Sosial Menurut Jenisnya Dirinci per Tahun Di Kecamatan Purwareja Klampok, 2019 - 2022.....	113



	Halaman
4.41 Banyaknya Penyandang Cacat Usia Produktif Dirinci Menurut Jenisnya Di Kecamatan Purwareja Klampok, 2019 - 2022.....	114
4.42 Potensi Sumber Kesejahteraan Sosial Di Kecamatan Purwareja Klampok, 2019 - 2022.....	115
4.43 Jumlah Tempat Ibadah Dirinci Menurut Desa Kelurahan di Kecamatan Purwareja Klampok, 2021.....	116
4.44 Jumlah Jenis-Jenis Lembaga Kemasyarakatan Dirinci Menurut Desa/Kelurahan di Kecamatan Purwareja Klampok, 2021.....	117
<b>5. PERTANIAN, KEHUTANAN, PETERNAKAN, DAN PERIKANAN</b>	
5.1 Luas Panen, Produksi dan Rata-rata Produksi Tanaman Pangan Menurut Jenis Tanaman di Kecamatan Purwareja Klampok, 2019 - 2022 .....	123
5.2 Luas Panen Tanaman Sayuran dan Jenis Tanaman di Kecamatan Purwareja Klampok, 2019 - 2022 .....	125
5.3 Produksi Tanaman Sayuran dan Jenis Tanaman di Kecamatan Purwareja Klampok, 2019 - 2022 .....	126
5.4 Luas Panen Tanaman Biofarmaka dan Jenis Tanaman di Kecamatan Purwareja Klampok, 2019 - 2022 .....	127
5.5 Produksi Tanaman Biofarmaka dan Jenis Tanaman di Kecamatan Purwareja Klampok, 2019 - 2022 .....	128
5.6 Luas Panen Tanaman Hias dan Jenis Tanaman di Kecamatan Purwareja Klampok, 2019 - 2022 .....	129
5.7 Produksi Tanaman Hias dan Jenis Tanaman di Kecamatan Purwareja Klampok, 2019 - 2022 .....	130
5.8 Produksi Buah-buahan Menurut Jenis Tanaman di Kecamatan Purwareja Klampok, 2019 - 2022 .....	131
5.9 Luas Areal dan Produksi Tanaman Perkebunan Menurut Jenis Tanaman di Kecamatan Purwareja Klampok, 2019 - 2022.....	132
5.10 Luas dan Produksi Hutan Negara Menurut Jenis Produksi di Kecamatan Purwareja Klampok, 2020 - 2022 .....	133
5.11 Luas Areal Hutan dan Fungsinya Di Kecamatan Purwareja Klampok, 2019 - 2022.....	134

5.12	Luas Tanaman Dalam Areal Kawasan Hutan Menurut Jenis Tanaman (Ha) Di Kecamatan Purwareja Klampok, 2019 - 2022.....	135
5.13	Jumlah Ternak Menurut Desa di Kecamatan Purwareja Klampok, 2019 - 2022 (Ekor).....	136
5.14	Jumlah Produksi Daging Ternak dan Produksi Kulit dan Susu Menurut Jenis Ternak di Kecamatan Purwareja Klampok, 2019 - 2022	137
5.15	Jumlah Unggas, Jenis Ternak Produksi Telur dan Produksi Daging Unggas Menurut Jenis Unggas di Kecamatan Purwareja Klampok, 2020 - 2022 .....	138
5.16	Produksi dan Nilai Produksi Perikanan Tangkap Menurut Jenis Penangkapan Di Kecamatan Purwareja Klampok, 2021 - 2022.....	139
5.17	Luas Kolam, Produksi Ikan dan Distribusi Jenis Kolam Ikan Di Kecamatan Purwareja Klampok, 2021 - 2022 .....	140
5.18	Distribusi Produksi Perikanan Hasil Obyek Perikanan Sawah (Minapadi) dan Hasil Obyek Balai Benih Ikan BBI Di Kecamatan Purwareja Klampok, 2021 - 2022.....	141
5.19	Luas Dan Produksi Ikan Perairan Umum Waduk dan Perairan Umum Sungai Dirinci Menurut Obyek Yang Diusahakan Di Kecamatan Purwareja Klampok, 2019 - 2022.....	142
5.20	Luas Dan Produksi Ikan Perairan Umum Waduk dan Perairan Umum Sungai Dirinci Menurut Obyek Yang Diusahakan Di Kecamatan Purwareja Klampok, 2019 - 2022 .....	143
5.21	Jumlah Embung Desa Menurut Desa/Kelurahan Menurut Desa/ Kelurahan di Kecamatan Purwareja Klampok, 2018 - 2021 .....	144
<b>6.</b>	<b>INDUSTRI, PERTAMBANGAN, DAN ENERGI</b>	
6.1	Jumlah Sarana dan Prasarana Ekonomi Menurut Desa/Kelurahan dan Jenisnya di Kecamatan Purwareja Klampok, 2021 .....	149
6.1	Lanjutan.....	150
6.2	Jumlah Industri Mikro dan Kecil Menurut Jenis Produk Dirinci Per Desa/Kelurahan di Kecamatan Purwareja Klampok, 2021 .....	151

6.3	Banyaknya Pelanggan Air PDAM, Jumlah Pemakaian Air (M3) Dan Capaian Layanan Perpipaan (SR/KK) Yang Dipakai Dirinci Menurut IKK di Kecamatan Purwareja Klampok, 2019 - 2022.....	154
<b>7.</b>	<b>PERHUBUNGAN DAN KOMUNIKASI</b>	
7.1	Sarana Transportasi Antar Desa/Kelurahan Menurut Desa/ Kelurahan di Kecamatan Purwareja Klampok, 2021 .....	159
7.2	Kondisi Jalan Darat Antar Desa/Kelurahan Menurut Desa/ Kelurahan dan Jenisnya di Kecamatan Purwareja Klampok, 2021 ....	160
7.3	Banyaknya Kendaraan Bermotor Roda Empat dan Roda Dua Dirinci Menurut Warna Plat Nomor Polisi Di Kecamatan Purwareja Klampok, 2019 - 2022.....	161
7.4	Banyaknya Menara dan Operator Layanan Komunikasi Telepon Seluler Serta Kondisi Sinyal Telepon Seluler Menurut Desa/ Kelurahan di Kecamatan Purwareja Klampok, 2021 .....	162
7.5	Keberadaan Kantor Pos/Pos Pembantu/Rumah Pos dan Perusahaan/Agen Jasa Ekspedisi Swasta Menurut Desa/Kelurahan di Kecamatan Purwareja Klampok, 2021 .....	163
<b>8.</b>	<b>KEUANGAN</b>	
8.1	Banyaknya Sarana Lembaga Keuangan Yang Beroperasi Menurut Desa/Kelurahan dan Jenisnya di Kecamatan Purwareja Klampok, 2021 .....	169
8.2	Banyaknya Koperasi yang Masih Aktif Menurut Desa/Kelurahan dan Jenis Koperasi di Kecamatan Purwareja Klampok, 2021.....	170



## PENJELASAN UMUM

Tanda-tanda, satuan-satuan, dan lain-lainnya yang digunakan dalam publikasi ini adalah sebagai berikut:

### 1. TANDA-TANDA

Data tidak tersedia .....	: ...
Tidak ada atau nol.....	: -
Data dapat diabaikan.....	: 0
Tanda decimal .....	: ,
Data tidak dapat ditampilkan .....	: NA
Angka estimasi .....	: e
Angka diperbaiki .....	: r
Angka sementara .....	: *
Angka sangat sementara .....	: **
Angka sangat sangat sementara .....	: ***

### 2. SATUAN

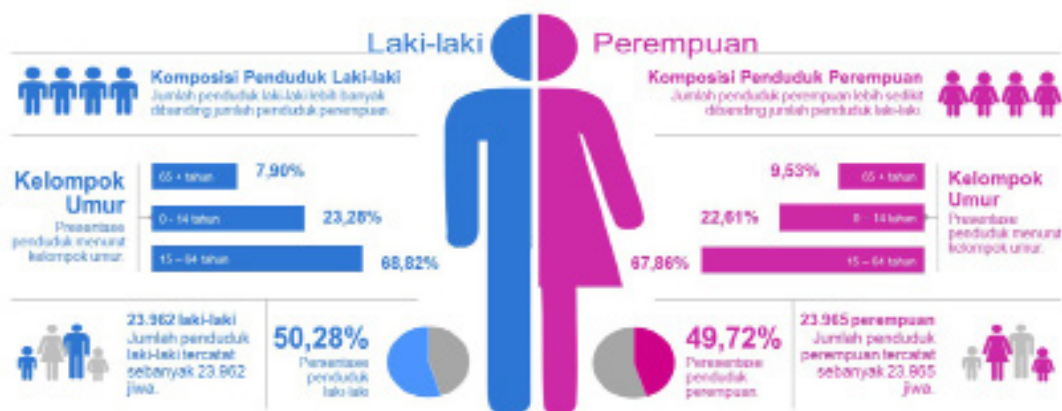
barel .....	: 158,99 liter = $1/6,2898 \text{ m}^3$
hektar (ha) .....	: 10 000 m <sup>2</sup>
kilometer (km) .....	: 1 000 meter
knot .....	: 1,8523 km/jam ( <i>km</i> )
kuintal .....	: 100 kg
KWh .....	: 1 000 Watt hour
MWh .....	: 1 000 KWh
liter (untuk beras) .....	: 0,80 kg
MMSCF .....	: $1/35,3 \text{ m}^3$
metrik ton .....	: 0,98421 long ton = 1 000 kg
ons .....	: 28,31 gram
ton .....	: 1 000 kg

Satuan lain: buah, dus, butir, helai/lembar, kaleng, batang, pulsa, ton kilometer (ton-km), jam, menit, persen (%).

Perbedaan angka di belakang koma disebabkan oleh pembulatan angka.



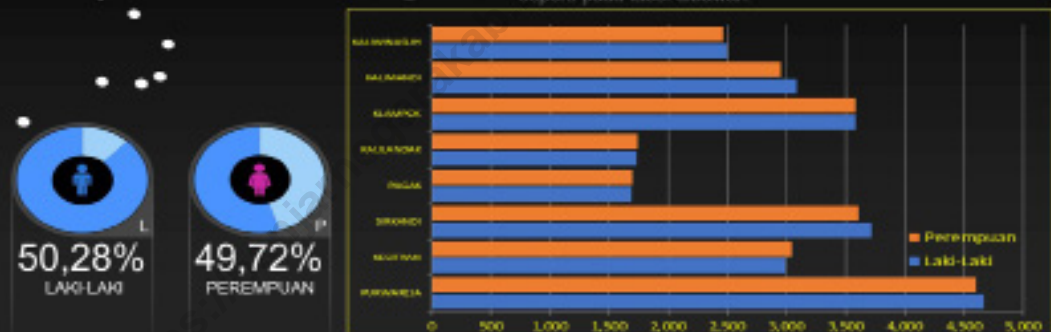
# Penduduk Kecamatan Purwareja Klampok, 2020



## Komposisi Penduduk

101

Rasio penduduk sebesar 101 yang berarti bahwa jumlah penduduk laki-laki lebih banyak dibanding jumlah penduduk perempuan dengan rincian jumlah penduduk perdesa seperti pada tabel dibawah.



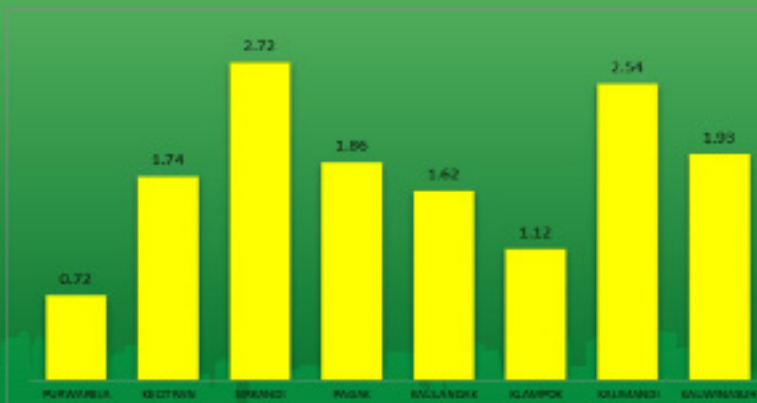
## Pertumbuhan Penduduk



47.657

Jumlah penduduk tercatat sebanyak 47.657 terdiri dari 23.962 penduduk laki-laki dan 23.695 penduduk perempuan.

Pertumbuhan penduduk dari tahun 2010 ke tahun 2020 perdesa terlihat pada tabel di samping.









**GEOGRAFI**

<https://banjarnegarakab.bps.go.id>



**PENJELASAN TEKNIS**

1. Lahan Sawah. Lahan sawah adalah lahan pertanian yang berpetak-petak dan dibatasi oleh pematang (galengan), saluran untuk menahan/menyalurkan air, yang biasanya ditanami padi sawah tanpa memandang dari mana diperoleh status lahan tersebut. Macam lahan sawah antara lain : sawah pengairan, sawah tadah hujan, sawah pasang surut, dan sawah rawa lebak.
2. Lahan Pertanian Bukan Sawah. Lahan pertanian bukan sawah adalah semua lahan pertanian selain lahan sawah. Lahan pertanian bukan sawah terdiri dari tegal/kebun, ladang/huma, perkebunan, lahan yang ditanami pohon/hutan rakyat, padang penggembalaan, padang rumput, lahan yang sementara tidak diusahakan dan lahan pertanian bukan sawah lainnya (tambak, kolam, empang).

<https://banjarnegarakab.bps.go.id>



**Tabel 1.1****Luas dan Persentase Wilayah Menurut Desa di Kecamatan Purwareja Klampok, 2021**

<b>Desa Kelurahan</b>	<b>Luas (km<sup>2</sup>)</b>	<b>Persentase (%)</b>
<b>(1)</b>	<b>(2)</b>	<b>(3)</b>
001 PURWAREJA	2.62	11.96
002 KECITRAN	2.41	11.02
003 SIRKANDI	5.80	26.51
004 PAGAK	1.69	7.73
005 KALILANDAK	1.77	8.10
006 KLAMPOK	2.38	10.88
007 KALIMANDI	2.81	12.87
008 KALIWINASUH	2.39	10.93
<b>JUMLAH</b>	<b>21.87</b>	<b>100.00</b>

Sumber : BPS Kabupaten Banjarnegara Pendataan Potensi Desa (Podes) 2018

**Tabel 1.2****Luas Lahan Pertanian dan Lahan Non Pertanian Dirinci Menurut Desa/Kelurahan di Kecamatan Purwareja Klampok, 2022**

Desa Kelurahan	Lahan pertanian (Ha)				Lahan Non Pertanian (Ha)
	Irigasi	Sawah		Non Sawah	
		Non Irigasi	Jumlah		
(1)	(2)	(3)	(4)	(5)	(6)
001 PURWAREJA	60.20	0.00	60.20	103.51	97.79
002 KECITRAN	96.13	0.00	96.13	5.90	139.03
003 SIRKANDI	50.50	7.28	57.78	316.43	205.36
004 PAGAK	67.35	0.00	67.35	2.07	99.53
005 KALILANDAK	120.00	0.00	120.00	0.13	57.01
006 KLAMPOK	88.00	0.00	88.00	16.00	134.00
007 KALIMANDI	97.00	0.00	97.00	135.78	48.59
008 KALIWINASUH	117.00	0.00	117.00	46.00	76.00
<b>JUMLAH</b>	<b>696.18</b>	<b>7.28</b>	<b>703.46</b>	<b>625.82</b>	<b>857.31</b>

Sumber : BPS Kabupaten Banjarnegara

**Tabel 1.3** Jarak Antar Ibukota Kecamatan dalam Wilayah Kabupaten Banjarnegara (Km)

Kecamatan	Susukan	Purworejo Klp	Mandiraja	Purwonegoro	Bawang	Banjarnegara	Pagedongan	Sigaluh	Madukra	Banjarmangu	Wanadadi	Rakit	Punggelan	Karangkobar	Pagentan	Pejawaran	Batur	Wanayasa	Kalibening	Pandanarum
Susukan		6	14	21	30	36	43	44	44	42	35	41	41	62	63	70	81	66	83	94
Puworejo Klp	6		8	15	24	30	34	38	38	36	29	35	34	56	57	64	75	60	77	88
Mandiraja	14	8		8	15	23	30	31	31	29	21	27	27	49	50	57	68	53	70	81
Puwonegoro	21	15	8		8	15	22	23	23	21	14	20	20	41	42	49	60	45	62	73
Bawang	30	24	15	8		6	13	14	14	12	8	14	20	32	33	40	51	36	53	64
Banjarnegara	36	30	23	15	6		7	8	8	6	14	24	20	26	27	34	45	30	47	58
Pagedongan	43	37	30	22	13	7		15	15	13	21	31	27	33	34	41	52	37	54	65
Sigaluh	44	38	31	23	14	8	15		4	14	22	28	28	34	35	42	53	38	55	66
Madukra	44	38	31	23	14	8	15	4		14	22	28	28	34	19	42	53	38	55	50
Banjarmangu	42	36	29	21	12	6	13	14	14		6	18	12	20	33	29	39	24	41	50
Wanadadi	35	29	21	14	8	14	21	22	22	6		12	6	26	41	34	45	30	47	58
Rakit	41	35	27	20	14	24	31	28	28	18	12		18	38	47	46	57	42	59	70
Punggelan	41	34	27	20	20	20	27	28	28	12	6	18		32	47	40	51	36	53	64
Karangkobar	62	56	49	41	32	26	33	34	34	20	26	36	32		18	8	19	4	21	32
Pagentan	63	57	50	42	33	27	34	35	19	33	41	47	47	18		10	17	22	39	50
Pejawaran	70	64	57	49	40	34	41	42	42	29	34	46	40	8	10		7	12	29	40
Batur	81	75	68	60	51	45	52	53	53	39	45	57	51	19	17	7		15	32	43
Wanayasa	66	60	53	45	36	30	37	38	38	24	30	42	36	4	22	12	15		17	28
Kalibening	83	77	70	62	53	47	54	55	55	41	47	59	53	21	39	29	32	17		11
Pandanarum	94	88	81	73	64	58	65	66	50	50	58	70	64	32	50	40	43	28	11	

Sumber Data : Dinas Pekerjaan Umum dan Penataan Ruang Kab. Banjarnegara

**Tabel 1.4** Jarak dari Desa Ke Ibukota Kecamatan dan Kabupaten Menurut Desa/Kelurahan di Kecamatan Purwareja Klampok (km), 2021

Desa/Kelurahan	Ke Kecamatan	Ke Kabupaten
(1)	(2)	(3)
001 PURWAREJA	1,60	31,90
002 KECITRAN	2,70	31,90
003 SIRKANDI	5,20	31,30
004 PAGAK	4,50	30,50
005 KALILANDAK	2,10	31,30
006 KLAMPOK	0,12	30,20
007 KALIMANDI	1,70	28,70
008 KALIWINASUH	2,80	27,60
<b>KECAMATAN PURWAREJA KLAMPOK</b>	<b>2,59</b>	<b>30,43</b>

Sumber : BPS, Pendataan Potensi Desa (Podes)



**Tabel 1.5** Koordinat Lokasi Kegiatan Pemerintahan Dirinci Menurut Desa/Kelurahan di Kecamatan Pejawaran, 2021

Desa/Kelurahan	Koordinat Lokasi Kegiatan Pemerintahan	
	Garis Lintang (Latitude) Selatan	Garis Bujur (Longitude) Timur
(1)	(2)	(3)
001 PURWAREJA	7.4668583551172	109.42986254139
002 KECITRAN	7.4772971106834	109.44841686088
003 SIRKANDI	7.4842577674278	109.46199928269
004 PAGAK	7.4771811740560	109.46145527236
005 KALILANDAK	7.4712505696549	109.44847928829
006 KLAMPOK	7.4595231338843	109.44167915919
007 KALIMANDI	7.4558622119194	109.45515456257
008 KALIWINASUH	7.4529236643252	109.46498242129

Sumber : BPS, Pendataan Potensi Desa (Podes) 2021

**Tabel 1.6** Ketinggian Wilayah dan Koordinat Kantor Desa Menurut Desa/Kelurahan di Kecamatan Purwareja Klampok, 2021

Desa/Kelurahan	Ketinggian Diatas Permukaan Laut (M-DPL) <sup>1</sup>	Koordinat Kantor Desa (°) <sup>2</sup>
(1)	(2)	(3)
001 PURWAREJA	52	-7,4668 ; 109,4298
002 KECITRAN	51	-7,4772 ; 109,4484
003 SIRKANDI	69	-7,4842 ; 109,4619
004 PAGAK	59	-7,4771 ; 109,4614
005 KALILANDAK	51	-7,4712 ; 109,4484
006 KLAMPOK	64	-7,4595 ; 109,4416
007 KALIMANDI	68	-7,4558 ; 109,4551
008 KALIWINASUH	75	-7,4529 ; 109,4649
<b>KECAMATAN PURWAREJA KLAMPOK</b>	<b>64</b>	<b>-7,4594 ; 109,4406</b>

Sumber : BPS, Pendataan Potensi Desa (Podes) 2019 dan 2021



**PEMERINTAHAN**

<https://banjarnegarakab.bps.go.id>



## PENJELASAN TEKNIS

1. Banyaknya wilayah administrasi terkecil setingkat desa di Indonesia, yaitu mencakup: desa, kelurahan, UPT/SPT, dan lainnya.
2. Desa adalah kesatuan masyarakat hukum yang memiliki batas wilayah yang berwenang untuk mengatur dan mengurus urusan pemerintahan, kepentingan masyarakat setempat berdasarkan prakarsa masyarakat, hak asal usul, dan/atau hak tradisional yang diakui dan dihormati dalam sistem pemerintahan Negara Kesatuan Republik Indonesia (UU No.6 Tahun 2014)
3. Kelurahan adalah wilayah kerja lurah sebagai perangkat kabupaten/kota dalam wilayah kerja kecamatan (Permendagri No. 31 Tahun 20016).
4. Pegawai Negeri Sipil yang selanjutnya disingkat PNS adalah warga negara Indonesia yang memenuhi syarat tertentu, diangkat sebagai Pegawai ASN secara tetap oleh pejabat pembina kepegawaian untuk menduduki jabatan pemerintahan (Undang-Undang No. 5 Tahun 2014).
5. Desa adalah desa dan desa adat atau yang disebut dengan nama lain, selanjutnya disebut Desa adalah kesatuan masyarakat hukum yang memiliki batas wilayah yang berwenang untuk mengatur dan mengurus urusan pemerintahan, kepentingan masyarakat setempat berdasarkan prakarsa masyarakat, hak asal usul, dan/atau hak tradisional yang diakui dan dihormati dalam sistem Pemerintahan Negara Kesatuan Republik Indonesia (Undang-Undang Nomor 6 Tahun 2014 tentang Desa). Kepala desa dipilih secara langsung oleh masyarakat di desa tersebut.
6. Kelurahan adalah pembagian wilayah administrasi di Indonesia di bawah kecamatan. Kelurahan dipimpin oleh seorang kepala kelurahan yang disebut lurah selaku perangkat kecamatan dan bertanggungjawab kepada camat. Lurah diangkat oleh bupati/walikota atas usul sekretaris daerah dari pegawai negeri sipil yang memenuhi persyaratan sesuai dengan ketentuan peraturan perundang-undangan (Undang-undang Nomor 23 Tahun 2014 Tentang Pemerintah Daerah).



**Tabel 2.1** Banyaknya Satuan Lingkungan Setempat (SLS) Menurut Desa/Kelurahan di Kecamatan Purwareja Klampok, 2021

Desa Kelurahan	SLS dibawah desa	Banyaknya SLS
(1)	(2)	(3)
001 PURWAREJA	3	47
002 KECITRAN	3	30
003 SIRKANDI	3	33
004 PAGAK	3	17
005 KALILANDAK	3	21
006 KLAMPOK	3	46
007 KALIMANDI	2	23
008 KALIWINASUH	2	27
<b>JUMLAH</b>	<b>22</b>	<b>244</b>

Sumber : BPS Kabupaten Banjarnegara, Pendataan Potensi Desa (Podes) 2021

**Tabel 2.2** Jumlah Desa/Kelurahan, RT/RW Dan Dusun Di Kecamatan Purwareja Klampok, 2018 - 2022

Desa Kelurahan	2018	2019	2021
(1)	(2)	(3)	(4)
Desa	8	8	8
Kelurahan	0	0	0
Desa/Kelurahan	8	8	8
RT	244	244	244
RW	65	65	65
Dusun	37	37	37

Sumber: Dinas Pemberdayaan Masyarakat dan Desa, Pengendalian Penduduk dan Keluarga Berencana



**Tabel 2.3** Jumlah Aparat Pemerintah Desa Menurut Jabatan dan Desa di Kecamatan Purwareja Klampok, 2022

Desa Kelurahan	Kepala Desa	Sekretaris Desa	Kasi Pemerintahan	Kasi Kesra	Kasi Pelayanan	Kaur TU dan Umum
(1)	(2)	(3)	(4)	(5)	(6)	(7)
001 PURWAREJA	1	1	1	1	1	1
002 KECITRAN	1	1	1	1	1	1
003 SIRKANDI	1	1	1	1	1	1
004 PAGAK	1	1	1	1	1	1
005 KALILANDAK	1	1	1	1	1	1
006 KLAMPOK	1	1	1	1	1	1
007 KALIMANDI	1	1	1	1	1	1
008 KALIWINASUH	1	1	1	1	1	1
<b>JUMLAH</b>	<b>8</b>	<b>8</b>	<b>8</b>	<b>8</b>	<b>8</b>	<b>8</b>

Sumber : BPS Kabupaten Banjarnegara

**Tabel 2.4** Jumlah Aparat Pemerintah Desa Menurut Jabatan dan Desa di Kecamatan Purwareja Klampok, 2022

Desa Kelurahan	Kaur Keuangan	Kaur Perencanaan	Kadus	Staf	Sub Jumlah	Jumlah
(1)	(8)	(9)	(10)	(11)	(12)	(13)
001 PURWAREJA	1	1	5	1	8	11
002 KECITRAN	1	1	3	1	6	12
003 SIRKANDI	1	1	5	4	11	17
004 PAGAK	1	1	4	2	8	14
005 KALILANDAK	1	1	5	1	8	14
006 KLAMPOK	1	1	5	3	10	16
007 KALIMANDI	1	1	5	2	9	15
008 KALIWINASUH	1	1	5	4	11	17
<b>JUMLAH</b>	<b>8</b>	<b>8</b>	<b>37</b>	<b>18</b>	<b>71</b>	<b>93</b>

Sumber : BPS Kabupaten Banjarnegara

**Tabel 2.5** Jumlah Aparat Pemerintah Desa Menurut Jenis Kelamin dan Desa di Kecamatan Purwareja Klampok, 2022

Desa Kelurahan	Laki-Laki	Perempuan	Jumlah
(1)	(2)	(3)	(4)
001 PURWAREJA	10	2	12
002 KECITRAN	9	3	12
003 SIRKANDI	13	1	14
004 PAGAK	11	3	14
005 KALILANDAK	9	4	13
006 KLAMPOK	14	2	16
007 KALIMANDI	13	2	15
008 KALIWINASUH	15	2	17
<b>JUMLAH</b>	<b>94</b>	<b>18</b>	<b>112</b>

Sumber : Kantor Kecamatan Purwareja Klampok

**Tabel 2.6** Keberadaan Kepala Desa/Kelurahan, Umur dan Jenis Kelamin Dirinci Menurut Desa/Kelurahan di Kecamatan Purwareja Klampok, 2021

Desa/ Kelurahan	Kepala Desa/Kelurahan		
	Keberadaan	Umur	Jenis Kelamin
(1)	(2)	(3)	(4)
001 PURWAREJA	Ada	53	Laki-laki
002 KECITRAN	Ada	50	Laki-laki
003 SIRKANDI	Ada	51	Laki-laki
004 PAGAK	Ada	62	Laki-laki
005 KALILANDAK	Ada	45	Laki-laki
006 KLAMPOK	Ada	54	Laki-laki
007 KALIMANDI	Ada	47	Laki-laki
008 KALIWINASUH	Ada	57	Laki-laki

Sumber : BPS Kabupaten Banjarnegara, Pendataan Potensi Desa (Podes) 2021

**Tabel 2.7 Pendidikan Kepala Desa/Kelurahan Dirinci Menurut Desa/Kelurahan di Kecamatan Purwareja Klampok, 2021**

Desa/ Kelurahan	Kepala Desa/Kelurahan			
	SMP/Sederajat	SMU/Sederajat	Akademi/DIII	Diploma IV/S1 ke atas
(1)	(2)	(3)	(4)	(5)
001 PURWAREJA	0	1	0	0
002 KECITRAN	0	1	0	0
003 SIRKANDI	0	0	0	1
004 PAGAK	0	0	0	1
005 KALILANDAK	0	1	0	0
006 KLAMPOK	0	1	0	0
007 KALIMANDI	0	1	0	0
008 KALIWINASUH	0	1	0	0
<b>JUMLAH</b>	<b>0</b>	<b>6</b>	<b>0</b>	<b>2</b>

Sumber : BPS Kabupaten Banjarnegara, Pendataan Potensi Desa (Podes) 2021

**Tabel 2.8** Keberadaan Sekretaris Desa/Kelurahan, Umur dan Jenis Kelamin Dirinci Menurut Desa/Kelurahan di Kecamatan Purwareja Klampok, 2021

Desa/ Kelurahan	Sekretaris Desa/Kelurahan		
	Keberadaan	Umur	Jenis Kelamin
(1)	(2)	(3)	(4)
001 PURWAREJA	Ada	36	Laki-laki
002 KECITRAN	Ada	33	Laki-laki
003 SIRKANDI	Ada	36	Laki-laki
004 PAGAK	Ada	26	Perempuan
005 KALILANDAK	Ada	31	Laki-laki
006 KLAMPOK	Ada	37	Perempuan
007 KALIMANDI	Ada	31	Laki-laki
008 KALIWINASUH	Ada	38	Laki-laki

Sumber : BPS Kabupaten Banjarnegara, Pendataan Potensi Desa (Podes) 2021

**Tabel 2.9 Pendidikan Sekretaris Desa/Kelurahan Dirinci Menurut Desa/Kelurahan di Kecamatan Purwareja Klampok, 2021**

Desa/ Kelurahan	Sekretaris Desa/Kelurahan			
	SMP/Sederajat	SMU/Sederajat	Akademi/DIII	Diploma IV/S1 ke atas
(1)	(2)	(3)	(4)	(5)
001 PURWAREJA	0	0	1	0
002 KECITRAN	0	0	0	1
003 SIRKANDI	0	0	0	1
004 PAGAK	0	0	0	1
005 KALILANDAK	0	0	1	0
006 KLAMPOK	0	0	0	1
007 KALIMANDI	0	0	1	0
008 KALIWINASUH	0	1	0	0
<b>JUMLAH</b>	<b>0</b>	<b>1</b>	<b>3</b>	<b>4</b>

Sumber : BPS Kabupaten Banjarnegara, Pendataan Potensi Desa (Podes) 2021

**Tabel 2.10** Jumlah Aparat Pemerintah Desa Menurut Jenis Kelamin dan Desa di Kecamatan Purwareja Klampok, 2021

Desa/ Kelurahan	Jumlah Aparatur Pemerintahan			
	Sekretaris Desa/ Kelurahan (kaur keuangan, dll)	Pelaksana Teknis (kasi kesejahteraan, dll)	Pelaksana Kewilayahan (Kadus, Ketua RT, dll)	Pegawai Desa/ Kelurahan lainnya (hansip, dll)
(1)	(2)	(3)	(4)	(4)
001 PURWAREJA	3	3	64	66
002 KECITRAN	3	3	38	51
003 SIRKANDI	3	3	42	54
004 PAGAK	3	3	25	27
005 KALILANDAK	2	3	31	37
006 KLAMPOK	3	3	65	46
007 KALIMANDI	3	3	38	45
008 KALIWINASUH	4	3	42	49
<b>JUMLAH</b>	<b>24</b>	<b>24</b>	<b>345</b>	<b>375</b>

Sumber : BPS Kabupaten Banjarnegara, Pendataan Potensi Desa (Podes) 2021



**Tabel 2.11** Jumlah Anggota BPD/LPMK Menurut Jenis Kelamin dan Desa di Kecamatan Purwareja Klampok, 2022

Desa Kelurahan	Laki-Laki	Perempuan	Jumlah
(1)	(2)	(3)	(4)
001 PURWAREJA	8	1	9
002 KECITRAN	6	3	9
003 SIRKANDI	7	2	9
004 PAGAK	5	2	7
005 KALILANDAK	5	2	7
006 KLAMPOK	7	2	9
007 KALIMANDI	8	1	9
008 KALIWINASUH	5	2	7
<b>JUMLAH</b>	<b>51</b>	<b>15</b>	<b>66</b>

Sumber : Kantor Kecamatan Purwareja Klampok

**Tabel 2.12** Banyaknya Anggota Pertahanan Sipil (Hansip) Di Kecamatan Purwareja Klampok, 2019 - 2022

Jenis Kelamin	2019	2020	2021
(1)	(2)	(3)	(4)
Laki-laki	340	340	342
Perempuan	33	33	31
<b>Jumlah</b>	<b>373</b>	<b>373</b>	<b>373</b>

Sumber : Satpol PP Kabupaten Banjarnegara

**Tabel 2.13** Banyaknya Anggota Pertahanan Sipil (Hansip) Menurut Tingkat Pendidikan di Kecamatan Purwareja Klampok, 2019 - 2022

Tingkat Pendidikan	2019	2020	2021
(1)	(2)	(3)	(4)
Tidak/Belum Tamat SD	0	0	0
SD	149	59	149
SLTP	78	168	79
SLTA	117	117	115
Akademi/Perguruan Tinggi	29	29	30
<b>Jumlah</b>	<b>373</b>	<b>373</b>	<b>373</b>

Sumber : Satpol PP Kabupaten Banjarnegara

**Tabel 2.14** Banyaknya Anggota Pertahanan Sipil (Hansip) Menurut Jenis Pelatihan di Kecamatan Purwareja Klampok, 2019 - 2022

Jenis Pelatihan	2018	2019	2020	2021
(1)	(2)	(3)	(4)	(5)
Penanggulangan Bencana Alam	80	80	0	0
SAR Air	0	0	0	0
Ketrampilan Pam Lingkungan	63	63	0	0
Pemadam Kebakaran	0	0	0	25
Pembinaan Linmas	135	80	0	25
Belum Latihan	51	235	373	323
<b>Jumlah</b>	<b>329</b>	<b>458</b>	<b>373</b>	<b>373</b>

Sumber : Satpol PP Kabupaten Banjarnegara

**Tabel 2.15** Jumlah Tempat Pemungutan Suara (TPS) dan Pemilih Menurut Desa di Kecamatan Purwareja Klampok, April 2019

Desa Kelurahan	April 2019	
	TPS	Pemilih/Participants
(1)	(2)	(3)
001 PURWAREJA	24	5409
002 KECITRAN	17	3347
003 SIRKANDI	20	3668
004 PAGAK	10	1807
005 KALILANDAK	10	2023
006 KLAMPOK	20	4240
007 KALIMANDI	17	3304
008 KALIWINASUH	15	2752
<b>JUMLAH</b>	<b>133</b>	<b>12,319</b>

Sumber : Komisi Pemilihan Umum

**Tabel 2.16** Banyaknya Perolehan Suara Yang Sah Menurut Partai Peserta Pemilu di Kecamatan Purwareja Klampok, 2019

Partai Peserta Pemilu	DPR	DPRD I	DPRD II
(1)	(2)	(3)	(4)
PKB	2 963	2 930	3 971
Gerindra	1 107	1 619	3 057
PDIP	4 282	5 181	5 741
Golkar	1 723	1 007	1 103
NasDem	1 427	892	2 304
Garuda	102	157	37
Berkarya	293	285	336
PKS	2 586	6 377	2 782
Perindo	568	555	871
PPP	492	577	754
PSI	237	263	122
PAN	859	1 177	1 618
Hanura	138	310	756
Demokrat	7 401	1 329	1 527
PBB	55	62	23
PKPI	23	44	7
<b>JUMLAH</b>	<b>24 256</b>	<b>22 765</b>	<b>25 009</b>

Sumber : Komisi Pemilihan Umum

**Tabel 2.17** Banyaknya Dana Pembangunan Desa/Kelurahan, Persentase Perubahan Dana Pembangunan Dan Alokasi Dana (000 Rupiah) Di Kecamatan Purwareja Klampok, 2017 - 2022

Tahun	DPD/ADD (Juta Rupiah)	Persentase perubahan dana pembangunan	Alokasi Dana (000 Rupiah)
(1)	(2)	(3)	(4)
2017	3 315 976	1,05	6 601 924
2018	3 315 976	0,00	6 234 126
2019	3 327 261	0,34	7 688 023
2020	3 327 261	-1,70	7 417 299
2021	3 302 370	0,97	7 931 135

Sumber Data : Dispermades PPKB Kab. Banjarnegara

**Tabel 2.18** Keberadaan Badan Permusyawaratan Desa (BPD) dan Jumlah Kegiatan Musyawarah Dirinci Menurut Desa/ Kelurahan di Kecamatan Purwareja Klampok, 2021

Desa Kelurahan	Keberadaan Badan Permusyawaratan Desa (BPD)	Jumlah Kegiatan Musyawarah Desa/ Kelurahan
(1)	(2)	(3)
001 PURWAREJA	1	10
002 KECITRAN	1	6
003 SIRKANDI	1	10
004 PAGAK	1	5
005 KALILANDAK	1	6
006 KLAMPOK	1	5
007 KALIMANDI	1	6
008 KALIWINASUH	1	15
<b>JUMLAH</b>	<b>8</b>	<b>63</b>

Sumber : BPS Kabupaten Banjarnegara, Pendataan Potensi Desa (Podes) 2021





## **PENDUDUK DAN KETENAGAKERJAAN**

<https://banjarnegarakab.bps.go.id>



## PENJELASAN TEKNIS

1. Sumber utama data kependudukan adalah sensus penduduk yang dilaksanakan setiap sepuluh tahun sekali. Sensus penduduk telah dilaksanakan sebanyak enam kali sejak Indonesia merdeka, yaitu tahun 1961, 1971, 1980, 1990, 2000, dan 2010.
2. Di dalam sensus penduduk, pencacahan dilakukan terhadap seluruh penduduk yang berdomisili di wilayah teritorial Indonesia termasuk warga negara asing kecuali anggota korps diplomatik negara sahabat beserta keluarganya.
3. Metode pengumpulan data dalam sensus dilakukan dengan wawancara antara petugas sensus dengan responden dan juga melalui e-census. Pencatatan penduduk menggunakan konsep usual residence, yaitu konsep di mana penduduk biasa bertempat tinggal. Bagi penduduk yang bertempat tinggal tetap dicacah di mana mereka biasa tinggal, sedangkan untuk penduduk yang tidak bertempat tinggal tetap dicacah di tempat di mana mereka ditemukan petugas sensus pada malam 'Hari Sensus'. Termasuk penduduk yang tidak bertempat tinggal tetap adalah tuna wisma, awak kapal berbendera Indonesia, penghuni perahu/rumah apung, masyarakat terpencil/terasing, dan pengungsi. Bagi mereka yang mempunyai tempat tinggal tetap dan sedang bepergian ke luar wilayah lebih dari enam bulan, tidak dicacah di tempat tinggalnya, tetapi dicacah di tempat tujuannya. Untuk tahun yang tidak dilaksanakan sensus penduduk, data kependudukan diperoleh dari hasil proyeksi penduduk. Proyeksi penduduk merupakan suatu perhitungan ilmiah yang didasarkan pada asumsi dari komponen-komponen perubahan penduduk, yaitu kelahiran, kematian, dan migrasi. Proyeksi penduduk Indonesia 2010–2035 menggunakan data dasar penduduk hasil SP2010.
4. Penduduk Indonesia adalah semua orang yang berdomisili di wilayah teritorial Indonesia selama 6 bulan atau lebih dan atau mereka yang berdomisili kurang dari 6 bulan tetapi bertujuan menetap.

**PENJELASAN TEKNIS**

5. Laju pertumbuhan penduduk adalah angka yang menunjukkan persentase penambahan penduduk dalam jangka waktu tertentu.
6. Kepadatan penduduk adalah rasio banyaknya penduduk per kilometer persegi.
7. Rasio jenis kelamin adalah perbandingan antara penduduk laki-laki dan penduduk perempuan pada suatu wilayah dan waktu tertentu. Biasanya dinyatakan dengan banyaknya penduduk laki-laki untuk 100 penduduk perempuan.
8. Distribusi penduduk adalah pola persebaran penduduk di suatu wilayah, baik berdasarkan batas-batas geografis maupun berdasarkan batas-batas administrasi pemerintahan.

<https://banjarnegarakab.bps.go.id>

**Tabel 3.1** Jumlah Penduduk dan Jenis Kelamin Menurut Desa/ Kelurahan di Kecamatan Purwareja Klampok, 2021

Desa/Kelurahan	Laki-laki	Perempuan	Jumlah
(1)	(2)	(3)	(4)
001 PURWAREJA	4 575	4 505	9 080
002 KECITRAN	3 094	3 096	6 190
003 SIRKANDI	3 824	3 727	7 551
004 PAGAK	1 731	1 731	3 462
005 KALILANDAK	1 802	1 779	3 581
006 KLAMPOK	3 559	3 594	7 153
007 KALIMANDI	3 197	3 078	6 275
008 KALIWINASUH	2 548	2 531	5 079
<b>JUMLAH</b>	<b>24 330</b>	<b>24 041</b>	<b>48 371</b>

Sumber : Dinas Kependudukan dan Catatan Sipil

**Tabel 3.2**                    **Kepadatan Penduduk Menurut Desa/Kelurahan di Kecamatan Purwareja Klampok, 2021**

Desa/Kelurahan	Jumlah Penduduk	Luas Desa/Kelurahan	Kepadatan Penduduk
(1)	(2)	(3)	(4)
001 PURWAREJA	9 080	2,62	3 472
002 KECITRAN	6 190	2,41	2 568
003 SIRKANDI	7 551	5,80	1 303
004 PAGAK	3 462	1,69	2 049
005 KALILANDAK	3 581	1,77	2 022
006 KLAMPOK	7 153	2,38	3 005
007 KALIMANDI	6 275	2,81	2 230
008 KALIWINASUH	5 079	2,39	2 125
<b>JUMLAH</b>	<b>48 371</b>	<b>21,87</b>	<b>2 212</b>

Sumber :            Dinas Kependudukan dan Catatan Sipil

**Tabel 3.3**      **Distribusi Penduduk Menurut Desa/Kelurahan di Kecamatan Purwareja Klampok, 2021**

Desa/Kelurahan	Laki-laki	Perempuan	Jumlah
(1)	(2)	(3)	(4)
001 PURWAREJA	18,80	18,74	18,77
002 KECITRAN	12,72	12,88	12,80
003 SIRKANDI	15,72	15,50	15,61
004 PAGAK	7,11	7,20	7,16
005 KALILANDAK	7,41	7,40	7,40
006 KLAMPOK	14,63	14,95	14,79
007 KALIMANDI	13,14	12,80	12,97
008 KALIWINASUH	10,47	10,53	10,50
<b>JUMLAH</b>	<b>100,00</b>	<b>100,00</b>	<b>100,00</b>

Sumber :      Dinas Kependudukan dan Catatan Sipil

**Tabel 3.4 Rasio Jenis Kelamin Menurut Desa/Kelurahan di Kecamatan Purwareja Klampok, 2021**

Desa/Kelurahan	Laki-laki	Perempuan	Rasio Jenis Kelamin
(1)	(2)	(3)	(4)
001 PURWAREJA	4 575	4 505	102
002 KECITRAN	3 094	3 096	100
003 SIRKANDI	3 824	3 727	103
004 PAGAK	1 731	1 731	100
005 KALILANDAK	1 802	1 779	101
006 KLAMPOK	3 559	3 594	99
007 KALIMANDI	3 197	3 078	104
008 KALIWINASUH	2 548	2 531	101
<b>JUMLAH</b>	<b>24 330</b>	<b>24 041</b>	<b>101</b>

Sumber : Dinas Kependudukan dan Catatan Sipil



**Tabel 3.5** Jumlah Penduduk Menurut Kelompok Umur dan Jenis Kelamin di Kecamatan Purwareja Klampok, 2021

Kelompok Umur	Jenis Kelamin		Jumlah
	Laki-laki	Perempuan	
(1)	(2)	(3)	(4)
0-14			
15-64			
65+			
<b>Kecamatan Purwareja klampok</b>			

Sumber : BPS Kabupaten Banjarnegara

**Tabel 3.6** Jumlah Rumah Tangga dan Rata-Rata Anggota Rumah Tangga Menurut Desa di Kecamatan Purwareja Klampok, 2021

Desa Kelurahan	Jumlah Penduduk	Jumlah Rumah Tangga	Rata-rata penduduk per Rumah Tangga
(1)	(2)	(3)	(4)
001 PURWAREJA	9 264	3 078	3,01
002 KECITRAN	6 038	1 939	3,11
003 SIRKANDI	7 329	2 142	3,42
004 PAGAK	3 384	1 119	3,02
005 KALILANDAK	3 477	1 139	3,05
006 KLAMPOK	7 170	2 206	3,25
007 KALIMANDI	6 035	1 735	3,48
008 KALIWINASUH	4 960	1 614	3,07
<b>JUMLAH</b>	<b>47 657</b>	<b>14 972</b>	<b>3,18</b>

Sumber : BPS Kabupaten Banjarnegara

**Tabel 3.7**      **Banyaknya Akseptor Aktif dan Akseptor Baru  
Di Kecamatan Purwareja Klampok, 2019 - 2022**

<b>Banyaknya Akseptor</b>	<b>2019</b>	<b>2020</b>	<b>2021</b>
<b>(1)</b>	<b>(2)</b>	<b>(3)</b>	<b>(4)</b>
Akseptor Aktif	7 097	7 496	4 140
Akseptor Baru	833	807	622
<b>Jumlah</b>	<b>7 930</b>	<b>8 303</b>	<b>4 762</b>

Sumber : Dinas Sosial Pemberdayaan Perempuan, Perlindungan ANak, Pengendalian Penduduk, dan KB Kabupaten Banjarnegara

**Tabel 3.8**                    **Banyaknya Pencapaian Peserta KB Aktif Dirinci Menurut Mix Kontrasepsi Di Kecamatan Purwareja Klampok, 2019 - 2022**

<b>Mix Kontrasepsi</b>	<b>2019</b>	<b>2020</b>	<b>2021</b>
<b>(1)</b>	<b>(2)</b>	<b>(3)</b>	<b>(4)</b>
Pil	853	852	314
IUD	1 242	1 404	840
Kondom	107	108	115
Suntik	3 423	3 596	2 251
Implant	789	831	261
MOP	35	35	22
MOW	648	670	337
<b>Jumlah</b>	<b>7 097</b>	<b>7 496</b>	<b>4 140</b>
<b>PUS</b>	<b>9 106</b>	<b>9 354</b>	<b>7 095</b>
<b>% thd PUS</b>	<b>77,94</b>	<b>80,14</b>	<b>58,35</b>
<b>MKJP</b>	<b>2 714</b>	<b>2 940</b>	<b>1 460</b>
<b>Persentase MKJP : Total PA</b>	<b>38,24</b>	<b>39,22</b>	<b>35,27</b>

Sumber : Dinas Sosial Pemberdayaan Perempuan, Perlindungan ANak, Pengendalian Penduduk, dan KB Kabupaten Banjarnegara

**Tabel 3.9** Banyaknya Pencapaian Peserta KB Aktif Dirinci Menurut Mix Kontrasepsi Di Kecamatan Purwareja Klampok, 2021 - 2022

Alat Kontrasepsi	Peserta KB Aktif Pemerintah		Peserta KB Aktif Swasta	
	2020	2021	2020	2021
(1)	(2)	(3)	(4)	(5)
Pil	431	208	421	84
IUD	1.087	447	317	105
Kondom/TS	37	43	71	86
Suntik	1.184	1,182	2.412	1,406
Implant	633	793	198	69
MOP	30	19	5	-
MOW	460	302	210	67
<b>Jumlah</b>	<b>3.862</b>	<b>2,994</b>	<b>3.634</b>	<b>1,817</b>
<b>Jumlah PA Total</b>	<b>7.496</b>	<b>6,824</b>	<b>7.496</b>	<b>6,824</b>
<b>%</b>	<b>51,52</b>	<b>43,87</b>	<b>48,48</b>	<b>56,13</b>

Sumber Data : Dispermades PPKB Kab. Banjarnegara

**Tabel 3.10** Jumlah Keluarga Menurut Desa/Kelurahan dan Jenis Pengguna Listrik di Kecamatan Purwareja Klampok, 2021

Desa Kelurahan	Pengguna Listrik			Bukan Pengguna Listrik
	PLN	Non-PLN	Jumlah	
(1)	(2)	(3)	(4)	(5)
001 PURWAREJA	3 499	-	3 499	-
002 KECITRAN	1 913	-	1 913	-
003 SIRKANDI	2 134	3	2 137	1
004 PAGAK	1 119	-	1 119	-
005 KALILANDAK	1 186	-	1 186	-
006 KLAMPOK	2 248	-	2 248	-
007 KALIMANDI	1 749	-	1 749	-
008 KALIWINASUH	1 638	-	1 638	-
<b>JUMLAH</b>	<b>15 486</b>	<b>3</b>	<b>15 489</b>	<b>1</b>

Sumber : BPS Kabupaten Banjarnegara, Pendataan Potensi Desa (Podes) 2021

**Tabel 3.11** Banyaknya Keberadaan Penerangan Jalan Utama Desa/ Kelurahan di Kecamatan Purwareja Klampok, 2021

Penerangan Jalan Utama	2020
(1)	(2)
Sumber penerangan di jalan utama desa/kelurahan :	
Tidak ada	0
Listrik diusahakan oleh pemerintah	2
Listrik diusahakan oleh non pemerintah	6
Non listrik	0

Sumber : BPS Kabupaten Banjarnegara, Pendataan Potensi Desa (Podes) 2021

**Tabel 3.12 Sumber Penerangan Di Jalan Utama Desa/Kelurahan Menurut Keberadaan Penerangan Jalan Utama di Kecamatan Purwareja Klampok, 2021**

Kelurahan/Desa	Sumber Penerangan di Jalan Utama Desa/ Kelurahan
(1)	(2)
001 PURWAREJA	Listrik diusahakan oleh pemerintah
002 KECITRAN	Listrik diusahakan oleh non pemerintah
003 SIRKANDI	Listrik diusahakan oleh non pemerintah
004 PAGAK	Listrik diusahakan oleh non pemerintah
005 KALILANDAK	Listrik diusahakan oleh non pemerintah
006 KLAMPOK	Listrik diusahakan oleh pemerintah
007 KALIMANDI	Listrik diusahakan oleh non pemerintah
008 KALIWINASUH	Listrik diusahakan oleh non pemerintah

Sumber : BPS Kabupaten Banjarnegara, Pendataan Potensi Desa (Podes) 2021



**Tabel 3.13** Jumlah Keluarga Pengguna Listrik dan Bukan Pengguna Listrik Menurut Desa/Kelurahan di Kecamatan Purwareja Klampok, 2021

Kelurahan/Desa	PLN	Non-PLN	Bukan Pengguna Listrik
(1)	(2)	(3)	(4)
001 PURWAREJA	3 499	0	0
002 KECITRAN	1 913	0	0
003 SIRKANDI	2 134	3	1
004 PAGAK	1 119	0	0
005 KALILANDAK	1 186	0	0
006 KLAMPOK	2 248	0	0
007 KALIMANDI	1 749	0	0
008 KALIWINASUH	1 638	0	0
<b>JUMLAH</b>	<b>15 486</b>	<b>3</b>	<b>1</b>

Sumber : BPS Kabupaten Banjarnegara, Pendataan Potensi Desa (Podes) 2021

**Tabel 3.14** Jenis Bahan Bakar untuk Memasak yang Digunakan Oleh Sebagian Besar Keluarga di Kecamatan Purwareja Klampok, 2021

Jenis Bahan Bakar	2021
(1)	(2)
Listrik	1
Gas kota	0
Elpiji 3 kg	8
LPG lebih dari 3 Kg	16
Biogas	0
Minyak tanah	0
Arang	0
Kayu bakar	8
Lainnya	0

Sumber : BPS Kabupaten Banjarnegara, Pendataan Potensi Desa (Podes) 2021

**Tabel 3.15** Penggunaan Bahan Bakar Untuk Memasak Yang Digunakan Oleh Keluarga Menurut Desa/Kelurahan di Kecamatan Purwareja Klampok, 2021

Kelurahan/Desa	Listrik	LPG > 3 Kg	Elpiji 3 kg	Biogas	Minyak tanah	Arang	Kayu bakar
(1)	(2)	(3)	(4)	(5)	(6)	(7)	(8)
001 PURWAREJA	-	1	1	-	-	-	1
002 KECITRAN	-	1	1	-	-	-	1
003 SIRKANDI	-	1	1	-	-	-	1
004 PAGAK	1	1	1	-	-	-	1
005 KALILANDAK	-	1	1	-	-	-	1
006 KLAMPOK	-	1	1	-	-	-	1
007 KALIMANDI	-	1	1	-	-	-	1
008 KALIWINASUH	-	1	1	-	-	-	1
<b>JUMLAH</b>	<b>1</b>	<b>8</b>	<b>8</b>	<b>-</b>	<b>-</b>	<b>-</b>	<b>8</b>

Sumber : BPS Kabupaten Banjarnegara, Pendataan Potensi Desa (Podes) 2021

**Tabel 3.16** Banyaknya Sumber Air Minum Sebagian Besar Keluarga di Kecamatan Purwareja Klampok, 2021

Sumber Air Minum Sebagian Besar Keluarga	2021
(1)	(2)
Air Kemasan Bermerk	-
Air Isi Ulang	-
Ledeng Dengan Meteran	-
Ledeng Tanpa Meteran	-
Sumur Bor atau Pompa	1
Sumur	6
Mata Air	1
"Sungai/Danau/Kolam/Waduk/Situ/ Embung/Bendungan"	-
Air Hujan	-
Lainnya	-

Sumber : BPS Kabupaten Banjarnegara, Pendataan Potensi Desa (Podes) 2021

**Tabel 3.17** Banyaknya Desa/Kelurahan Menurut Sumber Air Minum Sebagian Besar Keluarga di Kecamatan Purwareja Klampok, 2021

Kelurahan/Desa	Sumber Air Minum Sebagian Besar Keluarga				
	Air Isi Ulang	Ledeng Dengan Meteran	Sumur Bor atau Pompa	Sumur	Mata Air
	(1)	(2)	(3)	(4)	(5)
001 PURWAREJA	-	-	-	1	-
002 KECITRAN	-	-	-	1	-
003 SIRKANDI	-	-	-	-	1
004 PAGAK	-	-	-	1	-
005 KALILANDAK	-	-	-	1	-
006 KLAMPOK	-	-	-	1	-
007 KALIMANDI	-	-	-	1	-
008 KALIWINASUH	-	-	1	-	-
<b>JUMLAH</b>	-	-	<b>1</b>	<b>6</b>	<b>1</b>

Sumber : BPS Kabupaten Banjarnegara, Pendataan Potensi Desa (Podes) 2021

**Tabel 3.18** Banyaknya Penggunaan Fasilitas Tempat Buang Air Besar Sebagian Besar Keluarga di Kecamatan Purwareja Klampok, 2021

Fasilitas Tempat Buang Air Besar		2021
(1)	(2)	
Jamban		8
Jamban sendiri		8
Jamban bersama		0
Jamban umum		0
Bukan jamban		0

Sumber : BPS Kabupaten Banjarnegara, Pendataan Potensi Desa (Podes) 2021

**Tabel 3.19** Banyaknya Fasilitas Tempat Buang Air Besar Sebagian Besar Keluarga Menurut Desa/Kelurahan di Kecamatan Purwareja Klampok, 2021

Kelurahan/Desa	Fasilitas Tempat Buang Air Besar			
	Jamban sendiri	Jamban bersama	Jamban umum	Bukan jamban
(1)	(2)	(3)	(4)	(5)
001 PURWAREJA	1	-	-	-
002 KECITRAN	1	-	-	-
003 SIRKANDI	1	-	-	-
004 PAGAK	1	-	-	-
005 KALILANDAK	1	-	-	-
006 KLAMPOK	1	-	-	-
007 KALIMANDI	1	-	-	-
008 KALIWINASUH	1	-	-	-
<b>JUMLAH</b>	<b>8</b>	<b>-</b>	<b>-</b>	<b>-</b>

Sumber : BPS Kabupaten Banjarnegara, Pendataan Potensi Desa (Podes) 2021

**Tabel 3.20**      **Banyaknya Tempat/Saluran Pembuangan Akhir Tinja Sebagian Besar Keluarga di Kecamatan Purwareja Klampok, 2021**

Tempat/Saluran Pembuangan Akhir Tinja	2021
(1)	(2)
Tangki septik	3
IPAL	0
Kolam/sawah/sungai/danau/laut	0
Lubang sawah	5
Pantai/tanah lapang/kebun	0
Lainnya	0

Sumber :      BPS Kabupaten Banjarnegara, Pendataan Potensi Desa (Podes) 2021



**Tabel 3.21** Banyaknya Penggunaan Fasilitas Tempat Buang Air Besar Sebagian Besar Keluarga Menurut Desa/Kelurahan di Kecamatan Purwareja Klampok, 2021

Kelurahan/Desa	Tempat/Saluran Pembuangan Akhir Tinja			
	Tangki septik	IPAL	Kolam/sawah/ sungai/danau/ laut	Lubang sawah
(1)	(2)	(3)	(4)	(5)
001 PURWAREJA	-	-	-	1
002 KECITRAN	-	-	-	1
003 SIRKANDI	-	-	-	1
004 PAGAK	1	-	-	-
005 KALILANDAK	-	-	-	1
006 KLAMPOK	1	-	-	-
007 KALIMANDI	-	-	-	1
008 KALIWINASUH	1	-	-	-
<b>JUMLAH</b>	<b>3</b>	<b>-</b>	<b>-</b>	<b>5</b>

Sumber : BPS Kabupaten Banjarnegara, Pendataan Potensi Desa (Podes) 2021

**Tabel 3.22** Banyaknya Tenaga Kerja Indonesia yang Bekerja di Luar Negeri Menurut Jenis Kelamin di Kecamatan Purwareja Klampok, 2019 - 2022

Negara Tujuan	Jenis Kelamin	2019	2020	2021
(1)	(2)	(3)	(4)	(5)
Singapura	Laki-laki	-	2	
	Perempuan	10	-	
Malaysia	Laki-laki	1	1	
	Perempuan	-	-	
Hongkong	Laki-laki	-	-	
	Perempuan	7	-	
Jepang	Laki-laki	1	-	
	Perempuan	-	1	
Korea	Laki-laki	1	-	
	Perempuan	-	-	
Taiwan	Laki-laki	-	7	
	Perempuan	9	-	
Brunai DS	Laki-laki	-	-	
	Perempuan	-	-	
Zambia	Laki-laki	-	-	
	Perempuan	-	-	
Kuwait	Laki-laki	-	-	
	Perempuan	-	-	
United Arab	Laki-laki	-	-	
	Perempuan	-	-	
Lainnya	Laki-laki	-	-	
	Perempuan	-	-	
<b>Jumlah</b>	<b>Laki-laki</b>	<b>4</b>	<b>10</b>	
	<b>Perempuan</b>	<b>26</b>	<b>1</b>	

Sumber Data : Dinas Tenaga Kerja, Penanaman Modal Pelayanan Terpadu Satu Pintu

**Tabel 3.23 Upah Minimum Kabupaten (UMK) Banjarnegara Tahun 2015 - 2022**

Tahun	UMK (Rupiah)
(1)	(2)
2015	1 112 500
2016	1 265 000
2017	1 370 000
2018	1 490 000
2019	1 610 000
2020	1 805 000
2021	1 819 781

Sumber Data : Dinas Tenaga Kerja, Penanaman Modal Pelayanan Terpadu Satu Pintu



04

**SOSIAL DAN KESEJAHTERAAN RAKYAT**

<https://banjarnegarakab.bps.go.id>



## PENJELASAN TEKNIS

1. Jalur Pendidikan di Indonesia terdiri atas 1) pendidikan formal, 2) pendidikan nonformal, dan 3) pendidikan informal yang ketiganya dapat saling melengkapi dan memperkaya (Undang-Undang No. 20 Tahun 2013 tentang Sistem Pendidikan Nasional).
2. Jenjang Pendidikan Formal terdiri atas pendidikan dasar, pendidikan menengah, dan pendidikan tinggi. Jenis pendidikan yang diajarkan mencakup pendidikan umum, kejuruan, akademik, profesi, vokasi, keagamaan, dan khusus.
3. Pendidikan Dasar berbentuk Sekolah Dasar (SD) dan Madrasah Ibtidaiyah (MI) atau bentuk lain yang sederajat serta Sekolah Menengah Pertama (SMP) dan Madrasah Tsanawiyah (MTs), atau bentuk lain yang sederajat.
4. Pendidikan Menengah berbentuk Sekolah Menengah Atas (SMA), Madrasah Aliyah (MA), Sekolah Menengah Kejuruan (SMK), dan Madrasah Aliyah Kejuruan (MAK), atau bentuk lain yang sederajat.
5. Pendidikan Tinggi merupakan jenjang pendidikan setelah pendidikan menengah yang mencakup program pendidikan diploma, sarjana, magister, spesialis, dan doktor yang diselenggarakan oleh perguruan tinggi. Perguruan tinggi dapat berbentuk akademi, politeknik, sekolah tinggi, institut, atau universitas.
6. Rumah Sakit adalah tempat pemeriksaan dan perawatan kesehatan, biasanya berada di bawah pengawasan dokter/tenaga medis, yang melayani penderita yang sakit untuk berobat rawat jalan atau rawat inap.
7. Rumah Sakit Bersalin adalah rumah sakit khusus untuk persalinan, dilengkapi pelayanan spesialis pemeriksaan kehamilan, persalinan, rawat inap dan rawat jalan ibu dan anak yang berada di bawah pengawasan dokter spesialis kandungan.
8. Rumah Bersalin adalah sarana pelayanan kesehatan dengan izin sebagai rumah bersalin, dilengkapi pelayanan pemeriksaan kehamilan, persalinan serta pemeriksaan ibu dan anak yang berada di bawah pengawasan bidan senior.
9. Poliklinik adalah sarana kesehatan yang dipakai untuk pelayanan berobat jalan, biasanya berada di bawah pengawasan dokter/tenaga medis.

## PENJELASAN TEKNIS

10. Puskesmas (Pusat Kesehatan Masyarakat) adalah unit pelaksana teknis dinas kesehatan kabupaten/ kota yang mempunyai fungsi utama sebagai penyelenggara pelayanan kesehatan tingkat pertama. Wilayah kerja puskesmas maksimal adalah satu kecamatan dan untuk dapat menjangkau wilayah kerjanya, puskesmas mempunyai jaringan pelayanan yang meliputi unit Puskesmas Pembantu (Pustu), unit Puskesmas Keliling (Puskel), dan unit bidan desa/komunitas (Peraturan Menteri Kesehatan RI No. 75 Tahun 2014 Tentang Pusat Kesehatan Masyarakat).
11. Apotek adalah suatu tempat tertentu yang digunakan untuk melakukan pekerjaan kefarmasian, dan penyaluran/ penjualan obat atau bahan farmasi dan perbekalan kesehatan lainnya kepada masyarakat yang dikelola oleh tenaga apoteker (Peraturan Menteri Kesehatan RI No. 1332 Tahun 2002 Tentang Perubahan Atas Peraturan Menteri Kesehatan RI No. 922/MENKES/PER/X/1993 Tentang Ketentuan dan Tata Cara Pemberian Izin Apotek).
12. Bencana Alam adalah peristiwa atau serangkaian peristiwa yang mengancam dan mengganggu kehidupan/ penghidupan masyarakat yang disebabkan oleh faktor alam antara lain berupa gempa bumi, tsunami, gunung meletus, banjir, kekeringan, angin topan, dan tanah longsor sehingga mengakibatkan kerugian materi maupun non-materi.



**Tabel 4.1** Jumlah Sekolah (Negeri & Swasta) Menurut Tingkat Pendidikan dan Desa di Kecamatan Purwareja Klampok, 2022

Desa	SD	SMP	SMA	SMK	Akademi/ PT
(1)	(2)	(3)	(4)	(5)	(6)
001 PURWAREJA	8	3	1	2	-
002 KECITRAN	3	0	0	0	-
003 SIRKANDI	4	0	0	0	-
004 PAGAK	3	0	0	0	-
005 KALILANDAK	2	0	0	0	-
006 KLAMPOK	7	3	1	0	-
007 KALIMANDI	4	1	0	0	-
008 KALIWINASUH	4	0	0	1	-
<b>JUMLAH</b>	<b>35</b>	<b>7</b>	<b>2</b>	<b>3</b>	<b>-</b>

Sumber : Dinas Pendidikan, Kepemudaan, dan Olahraga Kabupaten Banjarnegara

**Tabel 4.2 Jumlah Desa1/Kelurahan yang Memiliki Fasilitas Sekolah Menurut Tingkat Pendidikan di Kecamatan Purwareja Klampok, 2018–2021**

Fasilitas Sekolah	2018	2019	2020	2021
(1)	(2)	(3)	(4)	(5)
SD/Primary School	35	35	35	33
SMP/Junior High School	7	7	7	7
SMA/Senior High School	3	3	3	3
SMK/Vocational School	3	3	3	3
Perguruan Tinggi/University	0	0	0	0

Catatan/Note : 2018

1 Desa pada tabel ini termasuk Unit Permukiman Transmigrasi (UPT) yang masih dibina oleh kementerian terkait/Villages in this table include Transmigration Settlement Unit which is still fostered by the relevant ministries

2019

1 Desa pada tabel ini termasuk Unit Permukiman Transmigrasi (UPT) yang masih dibina oleh kementerian terkait/Villages in this table include Transmigration Settlement Unit which is still fostered by the relevant ministries

2021

1 Desa pada tabel ini termasuk Unit Permukiman Transmigrasi (UPT) yang masih dibina oleh kementerian terkait/ Villages in this table include Transmigration Settlement Unit which is still fostered by the relevant ministries

Sumber/Source : 2018

BPS, Pendataan Potensi Desa (Podes)/ BPS–Statistics Indonesia, Village Potential Data Collection

2019

BPS, Pendataan Potensi Desa (Podes)/ BPS–Statistics Indonesia, Village Potential Data Collection

2021

BPS, Pendataan Potensi Desa (Podes)/ BPS–Statistics Indonesia, Village Potential Data Collection

**Tabel 4.3** Jumlah Sekolah Dasar (SD) Menurut Desa/Kelurahan Di Kecamatan Purwareja Klampok, 2021

Desa Kelurahan	Negeri	Swasta	Jumlah
(1)	(2)	(3)	(4)
001 PURWAREJA	5	2	7
002 KECITRAN	3	-	3
003 SIRKANDI	4	-	4
004 PAGAK	3	-	3
005 KALILANDAK	2	-	2
006 KLAMPOK	5	1	6
007 KALIMANDI	4	-	4
008 KALIWINASUH	4	-	4
<b>JUMLAH</b>	<b>30</b>	<b>3</b>	<b>33</b>

Sumber : BPS Kabupaten Banjarnegara, Pendataan Potensi Desa (Podes) 2021

**Tabel 4.4** Jumlah Madrasah Ibtidaiyah (MI) Menurut Desa/ Kelurahan di Kecamatan Purwareja Klampok, 2021

Desa Kelurahan	Negeri	Swasta	Jumlah
(1)	(2)	(3)	(4)
001 PURWAREJA	-	-	-
002 KECITRAN	-	1	1
003 SIRKANDI	-	2	2
004 PAGAK	-	1	1
005 KALILANDAK	-	2	2
006 KLAMPOK	1	-	1
007 KALIMANDI	-	2	2
008 KALIWINASUH	-	1	1
<b>JUMLAH</b>	<b>1</b>	<b>9</b>	<b>10</b>

Sumber : BPS Kabupaten Banjarnegara, Pendataan Potensi Desa (Podes) 2021

**Tabel 4.5** Jumlah Sekolah Menengah Pertama (SMP) Menurut Desa/ Kelurahan di Kecamatan Purwareja Klampok, 2021

Desa Kelurahan	Negeri	Swasta	Jumlah
(1)	(2)	(3)	(4)
001 PURWAREJA	1	2	3
002 KECITRAN	-	-	-
003 SIRKANDI	-	-	-
004 PAGAK	-	-	-
005 KALILANDAK	-	-	-
006 KLAMPOK	1	1	2
007 KALIMANDI	1	-	1
008 KALIWINASUH	-	-	-
<b>JUMLAH</b>	<b>3</b>	<b>3</b>	<b>6</b>

Sumber : BPS Kabupaten Banjarnegara, Pendataan Potensi Desa (Podes) 2021

**Tabel 4.6** Jumlah Madrasah Tsanawiyah (MTs) Menurut Desa/ Kelurahan di Kecamatan Purwareja Klampok, 2021

Desa Kelurahan	Negeri	Swasta	Jumlah
(1)	(2)	(3)	(4)
001 PURWAREJA	-	1	1
002 KECITRAN	-	-	-
003 SIRKANDI	-	-	-
004 PAGAK	-	-	-
005 KALILANDAK	-	-	-
006 KLAMPOK	-	-	-
007 KALIMANDI	-	-	-
008 KALIWINASUH	-	-	-
<b>JUMLAH</b>	-	<b>1</b>	<b>1</b>

Sumber : BPS Kabupaten Banjarnegara, Pendataan Potensi Desa (Podes) 2021

**Tabel 4.7** Jumlah Sekolah Menengah Atas (SMA) Menurut Desa/ Kelurahan di Kecamatan Purwareja Klampok, 2021

Desa Kelurahan	Negeri	Swasta	Jumlah
(1)	(2)	(3)	(4)
001 PURWAREJA	1	-	1
002 KECITRAN	-	-	-
003 SIRKANDI	-	-	-
004 PAGAK	-	-	-
005 KALILANDAK	-	-	-
006 KLAMPOK	-	1	1
007 KALIMANDI	-	-	-
008 KALIWINASUH	-	-	-
<b>JUMLAH</b>	<b>1</b>	<b>1</b>	<b>2</b>

Sumber : BPS Kabupaten Banjarnegara, Pendataan Potensi Desa (Podes) 2021

**Tabel 4.8** Jumlah Madrasah Aliyah (MA) Menurut Desa/Kelurahan Menurut Desa/Kelurahan di Kecamatan Purwareja Klampok, 2021

Desa Kelurahan	Negeri	Swasta	Jumlah
(1)	(2)	(3)	(4)
001 PURWAREJA	-	1	1
002 KECITRAN	-	-	-
003 SIRKANDI	-	-	-
004 PAGAK	-	-	-
005 KALILANDAK	-	-	-
006 KLAMPOK	-	-	-
007 KALIMANDI	-	-	-
008 KALIWINASUH	-	-	-
<b>JUMLAH</b>	-	<b>1</b>	<b>1</b>

Sumber : BPS Kabupaten Banjarnegara, Pendataan Potensi Desa (Podes) 2021



**Tabel 4.9** Jumlah Sekolah Menengah Kejuruan (SMK) Menurut Desa/Kelurahan di Kecamatan Purwareja Klampok, 2021

Desa Kelurahan	Negeri	Swasta	Jumlah
(1)	(2)	(3)	(4)
001 PURWAREJA	-	2	2
002 KECITRAN	-	-	-
003 SIRKANDI	-	-	-
004 PAGAK	-	-	-
005 KALILANDAK	-	-	-
006 KLAMPOK	-	-	-
007 KALIMANDI	-	-	-
008 KALIWINASUH	-	1	1
<b>JUMLAH</b>	-	<b>3</b>	<b>3</b>

Sumber : BPS Kabupaten Banjarnegara, Pendataan Potensi Desa (Podes) 2021

**Tabel 4.10** Jumlah Akademi/Perguruan Tinggi Menurut Desa/ Kelurahan di Kecamatan Purwareja Klampok, 2021

Desa Kelurahan	Negeri	Swasta	Jumlah
(1)	(2)	(3)	(4)
001 PURWAREJA	-	-	-
002 KECITRAN	-	-	-
003 SIRKANDI	-	-	-
004 PAGAK	-	-	-
005 KALILANDAK	-	-	-
006 KLAMPOK	-	-	-
007 KALIMANDI	-	-	-
008 KALIWINASUH	-	-	-
<b>JUMLAH</b>	-	-	-

Sumber : BPS Kabupaten Banjarnegara, Pendataan Potensi Desa (Podes) 2021

**Tabel 4.11 Kemudahan Untuk Mencapai Sarana Pendidikan Terdekat Bagi Desa/Kelurahan yang Tidak ada Sarana Pendidikan Menurut Desa/Kelurahan dan Jenjang Pendidikan di Kecamatan Purwareja Klampok, 2021**

Desa Kelurahan	SD	MI	SMP	MTs
(1)	(2)	(3)	(4)	(5)
001 PURWAREJA	-	Mudah	-	-
002 KECITRAN	-	-	Mudah	Mudah
003 SIRKANDI	-	-	Mudah	Mudah
004 PAGAK	-	-	Mudah	Mudah
005 KALILANDAK	-	-	Mudah	Mudah
006 KLAMPOK	-	-	-	Mudah
007 KALIMANDI	-	-	-	Mudah
008 KALIWINASUH	-	-	Mudah	Mudah

Sumber : BPS Kabupaten Banjarnegara, Pendataan Potensi Desa (Podes) 2021

Lanjutan Tabel 4.11

Desa Kelurahan	SMA	MA	SMK	Akademi/ Perguruan Tinggi
(1)	(2)	(3)	(4)	(5)
001 PURWAREJA	-	-	-	Mudah
002 KECITRAN	Mudah	Mudah	Mudah	Mudah
003 SIRKANDI	Mudah	Mudah	Mudah	Mudah
004 PAGAK	Mudah	Mudah	Mudah	Mudah
005 KALILANDAK	Mudah	Mudah	Mudah	Mudah
006 KLAMPOK	-	Mudah	Mudah	Mudah
007 KALIMANDI	Mudah	Mudah	Mudah	Mudah
008 KALIWINASUH	Mudah	Mudah	-	Mudah

Sumber : BPS Kabupaten Banjarnegara, Pendataan Potensi Desa (Podes) 2021

**Tabel 4.12** Jumlah Sekolah, Guru, dan Murid Taman Kanak-Kanak (TK) di Bawah Kementerian Pendidikan dan Kebudayaan di Kecamatan Purwareja Klampok Tahun Ajaran 2019/2021 - 2021/2021

Jumlah Sekolah, Guru, dan Murid Taman Kanak-Kanak (TK)		Tahun Ajaran 2019/2020	Tahun Ajaran 2020/2021	Tahun Ajaran 2021/2022
(1)	(2)	(3)	(4)	(5)
Sekolah	Negeri	-	-	-
	Swasta	19	18	18
	Jumlah	19	18	18
Guru	Negeri	-	-	-
	Swasta	63	64	41
	Jumlah	63	64	41
Murid	Negeri	-	-	-
	Swasta	757	735	616
	Jumlah	757	735	616

Catatan : 2019/2021  
1 Jumlah guru termasuk kepala sekolah dan guru/The total of teachers including headmaster and teacher  
2021/2021  
Jumlah guru termasuk kepala sekolah dan guru/The total of teachers including headmaster and teacher

Sumber : 2019/2021  
Kementerian Pendidikan dan Kebudayaan, data semester ganjil 2019/Ministry of Educations and Culture, 2019 odd semester data  
2021/2021  
Kementerian Pendidikan dan Kebudayaan, data semester ganjil 2021/Ministry of Educations and Culture, 2021 odd semester data

**Tabel 4.13 Jumlah Sekolah, Guru, dan Murid Raudatul Athfal (RA) di Bawah Kementerian Agama di Kecamatan Purwareja Klampok Tahun Ajaran 2020/2021 - 2021/2022**

Jumlah Sekolah, Guru, dan Murid Raudatul Athfal (RA)		Tahun Ajaran 2019/2020	Tahun Ajaran 2020/2021	Tahun Ajaran 2021/2022
(1)	(2)	(3)	(4)	(5)
Sekolah	Sekolah	10	10	10
	Guru	23	18	17
	Murid	344	349	285

Sumber : 2019/2021  
 Kementerian Agama, EMIS, data semester ganjil laporan sampai dengan 15 Maret 2021/Ministry of Religious Affairs, EMIS, odd semester report data up to March 15th, 2021  
 2021/2021  
 Kementerian Agama, EMIS, data semester ganjil/Ministry of Religious Affairs, EMIS, odd semester

**Tabel 4.14 Jumlah Sekolah, Guru, dan Murid Sekolah Dasar (SD) di Bawah Kementerian Pendidikan dan Kebudayaan di Kecamatan Purwareja Klampok Tahun Ajaran 2020/2021 - 2021/2022**

Jumlah Sekolah, Guru, dan Murid Sekolah Dasar (SD)		Tahun Ajaran 2019/2020	Tahun Ajaran 2020/2021	Tahun Ajaran 2021/2022
(1)	(2)	(3)	(4)	(5)
Sekolah	Negri	30	30	27
	Swasta	3	3	3
	Jumlah	33	33	30
Guru	Negri	214	168	185
	Swasta	36	32	44
	Jumlah	250	200	229
Murid	Negri	2.862	2.841	2.777
	Swasta	735	702	695
	Jumlah	3.597	3.543	3.472

Sumber : Kementerian Pendidikan dan Kebudayaan, Sistem Data Pokok Pendidikan, data semester ganjil/ Ministry of Educations and Culture, Basic Education Data System, odd semester

**Tabel 4.15 Jumlah Sekolah, Guru, dan Murid Madrasah Ibtidaiyah (MI) di Bawah Kementerian Agama di Kecamatan Purwareja Klampok Tahun Ajaran 2020/2021 - 2021/2022**

Jumlah Sekolah Guru dan Murid Madrasah Ibtidaiyah (MI)		Tahun Ajaran 2019/2020	Tahun Ajaran 2020/2021	Tahun Ajaran 2021/2022
(1)	(2)	(3)	(4)	(5)
Sekolah	Negeri	1	1	1
	Swasta	9	9	9
	Jumlah	7	10	10
Guru	Negeri	15	17	25
	Swasta	46	72	63
	Jumlah	61	89	88
Murid	Negeri	442	431	420
	Swasta	696	1 120	1 168
	Jumlah	1 138	1 551	1 588

Catatan : Kementerian Agama, EMIS, data semester ganjil/Ministry of Religious Affairs, EMIS, odd semester 2019/2021  
 Sumber : Kementerian Agama, EMIS, data semester ganjil laporan sampai dengan 15 Maret 2021/Ministry of Religious Affairs, EMIS, odd semester report data up to March 15th, 2021  
 2021/2021  
 Kementerian Agama, EMIS, data semester ganjil/Ministry of Religious Affairs, EMIS, odd semester



**Tabel 4.16 Jumlah Sekolah, Guru, dan Murid Sekolah Menengah Pertama (SMP) di Bawah Kementerian Pendidikan dan Kebudayaan di Kecamatan Purwareja Klampok Tahun Ajaran 2020/2021 - 2021/2022**

Jumlah Sekolah, Guru, dan Murid Sekolah Menengah Pertama (SMP)		Tahun Ajaran 2019/2020	Tahun Ajaran 2020/2021	Tahun Ajaran 2021/2022
(1)	(2)	(3)	(4)	(5)
Sekolah	Negri	3	3	3
	Swasta	3	3	3
	Jumlah	6	6	6
Guru	Negri	101	101	88
	Swasta	37	39	37
	Jumlah	138	140	125
Murid	Negri	1 760	1 742	1.743
	Swasta	416	400	360
	Jumlah	2 176	2 142	2.103

Sumber : Kementerian Pendidikan dan Kebudayaan, Sistem Data Pokok Pendidikan, data semester ganjil/ Ministry of Educations and Culture, Basic Education Data System, odd semester

**Tabel 4.17 Jumlah Sekolah, Guru, dan Murid Madrasah Tsanawiyah (MTs) di Bawah Kementerian Agama di Kecamatan Purwareja Klampok Tahun Ajaran 2020/2021 - 2021/2022**

Jumlah Sekolah, Guru, dan Murid Madrasah Tsanawiyah (MTs)		Tahun Ajaran 2019/2020	Tahun Ajaran 2020/2021	Tahun Ajaran 2021/2022
(1)	(2)	(3)	(4)	(5)
Sekolah	Negeri	-	-	-
	Swasta	1	1	1
	Jumlah	1	1	1
Guru	Negeri	-	-	5
	Swasta	24	29	25
	Jumlah	24	29	30
Murid	Negeri	-	-	-
	Swasta	655	726	753
	Jumlah	655	726	753

Catatan : Kementerian Agama, EMIS, data semester ganjil/Ministry of Religious Affairs, EMIS, odd semester 2019/2021  
 Sumber : Kementerian Agama, EMIS, data semester ganjil laporan sampai dengan 15 Maret 2021/Ministry of Religious Affairs, EMIS, odd semester report data up to March 15th, 2021  
 2021/2021  
 Kementerian Agama, EMIS, data semester ganjil/Ministry of Religious Affairs, EMIS, odd semester

**Tabel 4.18 Jumlah Sekolah, Guru, dan Murid Sekolah Menengah Atas (SMA) di Bawah Kementerian Pendidikan dan Kebudayaan di Kecamatan Purwareja Klampok Tahun Ajaran 2020/2021 - 2021/2022**

Jumlah Sekolah, Guru, dan Murid Sekolah Menengah Atas (SMA)		Tahun Ajaran 2019/2020	Tahun Ajaran 2020/2021	Tahun Ajaran 2021/2022
(1)	(2)	(3)	(4)	(5)
Sekolah	Negri	1	1	
	Swasta	1	1	
	Jumlah	2	2	
Guru	Negri	51	62	
	Swasta	7	7	
	Jumlah	58	69	
Murid	Negri	990	1 027	
	Swasta	107	123	
	Jumlah	1 097	1 150	

Sumber : Kementerian Pendidikan dan Kebudayaan, Sistem Data Pokok Pendidikan, data semester ganjil/ Ministry of Educations and Culture, Basic Education Data System, odd semester

**Tabel 4.19 Jumlah Sekolah, Guru, dan Murid Madrasah Aliyah (MA) di Bawah Kementerian Agama di Kecamatan Purwareja Klampok Tahun Ajaran 2020/2021 - 2021/2022**

Jumlah Sekolah, Guru, dan Murid Madrasah Aliyah (MA)		Tahun Ajaran 2019/2020	Tahun Ajaran 2020/2021	Tahun Ajaran 2021/2022
(1)	(2)	(3)	(4)	(5)
Sekolah	Negeri	-	-	-
	Swasta	1	1	1
	Jumlah	1	1	1
Guru	Negeri	-	-	2
	Swasta	20	25	18
	Jumlah	20	25	20
Murid	Negeri	-	-	-
	Swasta	207	208	208
	Jumlah	207	208	208

Catatan : Kementerian Agama, EMIS, data semester ganjil/Ministry of Religious Affairs, EMIS, odd semester 2019/2021  
 Sumber : Kementerian Agama, EMIS, data semester ganjil laporan sampai dengan 15 Maret 2021/Ministry of Religious Affairs, EMIS, odd semester report data up to March 15th, 2021  
 2021/2021  
 Kementerian Agama, EMIS, data semester ganjil/Ministry of Religious Affairs, EMIS, odd semester

**Tabel 4.20 Jumlah Sekolah, Guru, dan Murid Sekolah Menengah Kejuruan (SMK) di Bawah Kementerian Pendidikan dan Kebudayaan di Kecamatan Purwareja Klampok Tahun Ajaran 2020/2021 - 2021/2022**

Jumlah Sekolah, Guru, dan Murid Sekolah Menengah Kejuruan (SMK)	Tahun Ajaran 2019/2020	Tahun Ajaran 2020/2021	Tahun Ajaran 2021/2022
(1)	(2)	(3)	(4)
Sekolah	Negri	-	-
	Swasta	4	4
	Jumlah	4	4
Guru	Negri	-	-
	Swasta	151	151
	Jumlah	151	151
Murid	Negri	-	-
	Swasta	4 568	4 438
	Jumlah	4 568	4 438

Sumber : Kementerian Pendidikan dan Kebudayaan, Sistem Data Pokok Pendidikan, data semester ganjil/ Ministry of Educations and Culture, Basic Education Data System, odd semester

**Tabel 4.21 Jumlah Desa1/Kelurahan Yang Memiliki Sarana Kesehatan di Kecamatan Purwareja Klampok, 2018–2022**

Sarana Kesehatan	2018	2019	2020	2021
(1)	(2)	(3)	(4)	(5)
Apotek/Pharmacy	5	5	5	
Poliklinik/Polyclinic	2	2	2	
Puskesmas Pembantu/Subsidiary of Public Health Center	1	1	1	
Puskesmas/Public Health Center	2	2	2	
Rumah Sakit Bersalin/Maternity Hospital	0	0	0	
Rumah Sakit/Hospital	1	1	1	

Catatan/Note : 2018

1 Desa pada tabel ini termasuk Unit Permukiman Transmigrasi (UPT) yang masih dibina oleh kementerian terkait/Villages in this table include Transmigration Settlement Unit which is still fostered by the relevant ministries

2019

1 Desa pada tabel ini termasuk Unit Permukiman Transmigrasi (UPT) yang masih dibina oleh kementerian terkait/Villages in this table include Transmigration Settlement Unit which is still fostered by the relevant ministries

2021

1 Desa pada tabel ini termasuk Unit Permukiman Transmigrasi (UPT) yang masih dibina oleh kementerian terkait/ Villages in this table include Transmigration Settlement Unit which is still fostered by the relevant ministries

Sumber/Source : 2018

BPS, Pendataan Potensi Desa (Podes)/ BPS–Statistics Indonesia, Village Potential Data Collection

2019

BPS, Pendataan Potensi Desa (Podes)/ BPS–Statistics Indonesia, Village Potential Data Collection

2021

BPS, Pendataan Potensi Desa (Podes)/ BPS–Statistics Indonesia, Village Potential Data Collection

**Tabel 4.22** Jumlah Sarana Kesehatan Menurut Desa/Kelurahan dan Jenis Sarana Kesehatan di Kecamatan Purwareja Klampok, 2021

Desa Kelurahan	Rumah Sakit	Poliklinik/ Balai Pengobatan	Tempat Praktik Dokter
(1)	(2)	(3)	(4)
001 PURWAREJA	1	2	-
002 KECITRAN	-	-	-
003 SIRKANDI	-	-	-
004 PAGAK	-	-	-
005 KALILANDAK	-	-	-
006 KLAMPOK	-	-	2
007 KALIMANDI	-	-	-
008 KALIWINASUH	-	1	-
<b>JUMLAH</b>	<b>1</b>	<b>3</b>	<b>2</b>

Sumber : BPS Kabupaten Banjarnegara, Pendataan Potensi Desa (Podes) 2021

**Lanjutan Tabel 4.22**

Desa Kelurahan	Puskesmas		
	Rawat Inap	Tanpa Rawat Inap	Pembantu
(1)	(2)	(3)	(4)
001 PURWAREJA	-	-	-
002 KECITRAN	-	-	1
003 SIRKANDI	-	1	-
004 PAGAK	-	-	-
005 KALILANDAK	-	-	-
006 KLAMPOK	1	-	-
007 KALIMANDI	-	-	-
008 KALIWINASUH	-	-	-
<b>JUMLAH</b>	<b>1</b>	<b>1</b>	<b>1</b>

Sumber : BPS Kabupaten Banjarnegara, Pendataan Potensi Desa (Podes) 2021



Lanjutan Tabel 4.22

Desa Kelurahan	Tempat Praktik Bidan	Poskesdes (Pos Kesehatan Desa)	Apotek	Toko Khusus Obat/Jamu
(1)	(2)	(3)		(4)
001 PURWAREJA	2	-	5	2
002 KECITRAN	2	-	-	-
003 SIRKANDI	2	-	-	-
004 PAGAK	1	1	-	-
005 KALILANDAK	-	1	-	-
006 KLAMPOK	1	-	1	1
007 KALIMANDI	2	1	-	-
008 KALIWINASUH	2	1	-	-
<b>JUMLAH</b>	<b>12</b>	<b>4</b>	<b>6</b>	<b>3</b>

Sumber : BPS Kabupaten Banjarnegara, Pendataan Potensi Desa (Podes) 2021

**Tabel 4.23 Kemudahan Mencapai Sarana Kesehatan Terdekat Bagi Desa/Kelurahan yang Tidak ada Sarana Kesehatan Menurut Desa/Kelurahan dan Jenis Sarana Kesehatan di Kecamatan Pejawaran, 2021**

Desa Kelurahan	Rumah Sakit	Poliklinik/ Balai Pengobatan	Tempat Praktik Dokter
(1)	(2)	(3)	(4)
001 PURWAREJA	-	-	Mudah
002 KECITRAN	Mudah	Mudah	Mudah
003 SIRKANDI	Mudah	Mudah	Mudah
004 PAGAK	Mudah	Mudah	Mudah
005 KALILANDAK	Mudah	Mudah	Mudah
006 KLAMPOK	Mudah	Mudah	-
007 KALIMANDI	Mudah	Mudah	Mudah
008 KALIWINASUH	Mudah	-	Mudah

Sumber : BPS Kabupaten Banjarnegara, Pendataan Potensi Desa (Podes) 2021

Lanjutan Tabel 4.23

Desa Kelurahan	Puskesmas		
	Rawat Inap	Tanpa Rawat Inap	Pembantu
(1)	(2)	(3)	(4)
001 PURWAREJA	Mudah	Mudah	Mudah
002 KECITRAN	Mudah	Mudah	-
003 SIRKANDI	Mudah	-	Mudah
004 PAGAK	Mudah	Mudah	Mudah
005 KALILANDAK	Mudah	Mudah	Mudah
006 KLAMPOK	-	Mudah	Mudah
007 KALIMANDI	Mudah	Mudah	Mudah
008 KALIWINASUH	Mudah	Mudah	Mudah

Sumber : BPS Kabupaten Banjarnegara, Pendataan Potensi Desa (Podes) 2021

Lanjutan Tabel 4.23

Desa Kelurahan	Tempat Praktik Bidan	Poskesdes (Pos Kesehatan Desa)	Apotek	Toko Khusus Obat/Jamu
(1)	(2)	(3)	(4)	(5)
001 PURWAREJA	-	Mudah	-	-
002 KECITRAN	-	Mudah	Mudah	Mudah
003 SIRKANDI	-	Mudah	Mudah	Mudah
004 PAGAK	-	-	Mudah	Mudah
005 KALILANDAK	Mudah	-	Mudah	Mudah
006 KLAMPOK	-	Mudah	-	-
007 KALIMANDI	-	-	Mudah	Mudah
008 KALIWINASUH	-	-	Mudah	Mudah

Sumber : BPS Kabupaten Banjarnegara, Pendataan Potensi Desa (Podes) 2021

**Tabel 4.24 Jumlah Tenaga Kesehatan Di Kecamatan Purwareja Klampok, 2018-2022**

Tenaga Kesehatan	2018	2019	2020	2021
(1)	(2)	(3)	(4)	(5)
Dokter	2	15	37	45
Perawat	26	175	218	238
Bidan	28	53	48	46
Farmasi	0	10	25	21
Ahli Gizi	0	10	10	11
<b>Jumlah</b>	<b>56</b>	<b>263</b>	<b>338</b>	<b>361</b>

Sumber Data : Dinas Kesehatan Kab. Banjarnegara

**Tabel 4.25** Jumlah Fasilitas Kesehatan Di Kecamatan Purwareja Klampok, 2018 - 2022

<b>Fasilitas Kesehatan</b>	<b>2017</b>	<b>2018</b>	<b>2019</b>	<b>2020</b>	<b>2021</b>
<b>(1)</b>	<b>(2)</b>	<b>(3)</b>	<b>(4)</b>	<b>(5)</b>	<b>(6)</b>
Rumah Sakit Umum	1	1	1	1	1
Rumah Sakit Khusus	0	0	0	0	1
Rumah Sakit Bersalin/ Rumah Bersalin	0	0	0	0	0
Puskesmas	2	2	2	0	2
Klinik/Balai Kesehatan	1	1	2	2	2
Posyandu	91	91	91	2	91
Poskesdes	4	4	4	91	4
<b>Jumlah</b>	<b>99</b>	<b>99</b>	<b>100</b>	<b>96</b>	<b>101</b>

Sumber Data : Dinas Kesehatan Kab. Banjarnegara

**Tabel 4.26** Jumlah Kasus Penyakit Menurut Jenis Penyakit Di Kecamatan Purwareja Klampok, 2018 - 2022

Jenis Penyakit	2017	2018	2019	2020	2021
(1)	(2)	(3)	(4)	(5)	(6)
Malaria (positif)	4	0	-	-	3
TB Paru	23	26	31	38	26
Pneumonia	365	151	204	17	21
Kusta	3	2	-	-	-
Tetanus Neonatorum	0	0	-	-	-
Campak	0	0	-	-	-
Diare	979	1132	1.271	531	285
Demam Berdarah	0	0	14	9	7
Kasus Baru <format: HIV/AIDS>	4	3	9	6	4
Kasus Kumulatif <format: HIV/AIDS>	12	15	21	31	35
Infeksi Menular Seksual (IMS)	NA	NA	NA	NA	NA
<b>Jumlah</b>	<b>1390</b>	<b>1329</b>	<b>1.550</b>	<b>632</b>	<b>381</b>

Sumber Data : Dinas Kesehatan Kab. Banjarnegara

**Tabel 4.27** Jumlah dan Cakupan Persalinan Dirinci Menurut Jenis Tenaga Penolong Persalinan dan Puskesmas Di Kecamatan Purwareja Klampok, 2021 - 2022

Tenaga Penolong Persalinan	Nama Puskesmas			
	Purwareja Klampok I		Purwareja Klampok II	
	2020	2021	2020	2021
(1)	(2)	(3)	(4)	(5)
Perkiraan Jumlah Persalinan	457,00	435,00	271,00	263,00
Tenaga Kesehatan	455,00	434,00	269,00	262,00
Prosentase	99,56	99,77	99,26	99,62
Dukun Terlatih	0,00	1,00	0,00	1,00
Prosentase	0,00	0,23	0,00	0,38
Sendiri	1,00	0,00	1,00	0,00
Prosentase	0,22	0,00	0,37	0,00
Cakupan Persalinan	456,00	435,00	270,00	263,00
<b>Prosentase</b>	<b>99,78</b>	<b>100,00</b>	<b>99,63</b>	<b>100,00</b>

Sumber Data : Dinas Kesehatan Kab. Banjarnegara



**Tabel 4.28** Banyaknya Warga Penderita Gizi Buruk Menurut Desa/ Kelurahan di Kecamatan Purwareja Klampok, 2021

Desa Kelurahan	Penderita Kekurangan Gizi (Marasmus dan Kwashiorkor)
(1)	(2)
001 PURWAREJA	1
002 KECITRAN	1
003 SIRKANDI	-
004 PAGAK	-
005 KALILANDAK	-
006 KLAMPOK	1
007 KALIMANDI	-
008 KALIWINASUH	-
<b>JUMLAH</b>	<b>3</b>

Sumber : BPS Kabupaten Banjarnegara, Pendataan Potensi Desa (Podes) 2021

**Tabel 4.29** Jumlah Upaya Kesehatan Bersumberdaya Masyarakat (UKBM) menurut Desa/Kelurahan di Kecamatan Purwareja Klampok, 2021

Desa Kelurahan	Posyandu aktif	Posyandu dengan kegiatan/pelayanan setiap bulan sekali	Posyandu dengan kegiatan/pelayanan setiap 2 bulan sekali/lebih	Pos Pembinaan Terpadu (Posbindu)
(1)	(2)	(3)	(4)	(5)
001 PURWAREJA	13	13	0	13
002 KECITRAN	10	10	0	4
003 SIRKANDI	14	14	0	8
004 PAGAK	5	5	0	4
005 KALILANDAK	9	9	0	11
006 KLAMPOK	14	14	0	14
007 KALIMANDI	14	14	0	1
008 KALIWINASUH	17	17	0	1
<b>JUMLAH</b>	<b>96</b>	<b>96</b>	<b>0</b>	<b>56</b>

Sumber : BPS Kabupaten Banjarnegara, Pendataan Potensi Desa (Podes) 2021

**Tabel 4.30** Jumlah Tenaga Kesehatan yang Tinggal/Menetap menurut Desa/Kelurahan di Kecamatan Purwareja Klampok, 2021

Jenis Olahraga	Dokter Umum/Spesialis		Dokter Spesialis Gigi	Bidan	Tenaga Kesehatan Lainnya
	Dokter Pria	Dokter Wanita			
(1)	(2)	(3)	(4)	(5)	(6)
001 PURWAREJA	4	3	2	3	54
002 KECITRAN	0	0	0	3	7
003 SIRKANDI	0	0	0	2	2
004 PAGAK	0	0	0	4	3
005 KALILANDAK	1	0	0	1	1
006 KLAMPOK	4	1	0	8	17
007 KALIMANDI	1	0	0	5	4
008 KALIWINASUH	1	1	0	2	3
<b>JUMLAH</b>	<b>11</b>	<b>5</b>	<b>2</b>	<b>28</b>	<b>91</b>

Sumber : BPS Kabupaten Banjarnegara, Pendataan Potensi Desa (Podes) 2021

**Tabel 4.31** Banyaknya Penyandang Disabilitas Menurut Desa/ Kelurahan di Kecamatan Purwareja Klampok, 2021

Desa Kelurahan	Banyaknya Penyandang Disabilitas (orang)
(1)	(2)
Tuna Netra	33
Tuna Rungu	38
Tuna Wicara	11
Tuna Rungu-Wicara	24
Tuna Daksa	56
Tuna Grahita	53
Tuna Laras	95
Tuna Eks- Sakit Kusta	1
Tuna Ganda	23

Sumber : BPS Kabupaten Banjarnegara, Pendataan Potensi Desa (Podes) 2021

**Tabel 4.32** Jumlah Desa/Kelurahan yang Memiliki Ketersediaan Fasilitas/Lapangan Olahraga Menurut Jenis Olahraga di Kecamatan Purwareja Klampok, 2020 - 2021

Jenis Olahraga	Kondisi Fasilitas/Lapangan Olahraga			Tidak Ada Fasilitas/ Lapangan Olahraga
	Baik	Rusak Sedang	Rusak Parah	
(1)	(2)	(3)	(4)	(5)
Sepak bola	5	1	2	-
Bola voli	2	16	6	-
Bulu tangkis	6	-	-	2
Bola basket	-	-	-	8
Tenis lapangan	1	-	-	7
Tenis meja	4	-	3	1
Futsal	1	-	-	7
Renang	-	-	-	8
Bela diri (pencak silat, karate, dll)	4	-	-	4
Bilyard	-	-	-	8
Fitness, aerobik, dll	-	-	-	8
Lainnya	-	-	-	8

Sumber : BPS Kabupaten Banjarnegara, Pendataan Potensi Desa (Podes) 2021

**Tabel 4.33**      **Kondisi Fasilitas/Lapangan Olahraga Yang Tersedia Menurut Desa/Kelurahan di Kecamatan Purwareja Klampok, 2021**

Jenis Olahraga	Sepak Bola	Bola Voli	Bulu Tangkis	Bola Basket
(1)	(2)	(3)	(4)	(5)
001 PURWAREJA	Baik	Baik	Baik	Tidak Ada
002 KECITRAN	Rusak sedang	Rusak sedang	Baik	Tidak Ada
003 SIRKANDI	Rusak parah	Rusak sedang	Tidak Ada	Tidak Ada
004 PAGAK	Rusak sedang	Rusak sedang	Baik	Tidak Ada
005 KALILANDAK	Baik	Baik	Tidak Ada	Tidak Ada
006 KLAMPOK	Baik	Rusak sedang	Baik	Tidak Ada
007 KALIMANDI	Baik	Rusak sedang	Baik	Tidak Ada
008 KALIWINASUH	Baik	Rusak sedang	Baik	Tidak Ada

Sumber :      BPS Kabupaten Banjarnegara, Pendataan Potensi Desa (Podes) 2021

**Tabel 4.33** Lanjutan

Jenis Olahraga	Tenis Lapangan	Tenis Meja	Futsal	Renang
(1)	(2)	(3)	(4)	(5)
001 PURWAREJA	Tidak Ada	Baik	Baik	Tidak Ada
002 KECITRAN	Tidak Ada	Rusak sedang	Tidak Ada	Tidak Ada
003 SIRKANDI	Tidak Ada	Rusak sedang	Tidak Ada	Tidak Ada
004 PAGAK	Tidak Ada	Tidak Ada	Tidak Ada	Tidak Ada
005 KALILANDAK	Tidak Ada	Rusak sedang	Tidak Ada	Tidak Ada
006 KLAMPOK	Baik	Baik	Tidak Ada	Tidak Ada
007 KALIMANDI	Tidak Ada	Baik	Tidak Ada	Tidak Ada
008 KALIWINASUH	Tidak Ada	Baik	Tidak Ada	Tidak Ada

Sumber : BPS Kabupaten Banjarnegara, Pendataan Potensi Desa (Podes) 2021

**Tabel 4.33 Lanjutan**

Jenis Olahraga	Bela Diri (Pencak Silat, Karate, dll)	Bilyard	Fitness, Aerobik, dll	Lainnya
(1)	(2)	(3)	(4)	(5)
001 PURWAREJA	Baik	Tidak Ada	Tidak Ada	Tidak Ada
002 KECITRAN	Baik	Tidak Ada	Tidak Ada	Tidak Ada
003 SIRKANDI	Tidak Ada	Tidak Ada	Tidak Ada	Tidak Ada
004 PAGAK	Tidak Ada	Tidak Ada	Tidak Ada	Tidak Ada
005 KALILANDAK	Tidak Ada	Tidak Ada	Tidak Ada	Tidak Ada
006 KLAMPOK	Baik	Tidak Ada	Tidak Ada	Tidak Ada
007 KALIMANDI	Tidak Ada	Tidak Ada	Tidak Ada	Tidak Ada
008 KALIWINASUH	Baik	Tidak Ada	Tidak Ada	Tidak Ada

Sumber : BPS Kabupaten Banjarnegara, Pendataan Potensi Desa (Podes) 2021



**Tabel 4.34** Banyaknya Peristiwa Kebakaran, Tanah Longsor, Banjir, Gempa Bumi dan Angin Kencang Dirinci per Bulan di Kecamatan Purwareja Klampok, 2022

Bulan	Kebakaran	Tanah Longsor	Banjir	Gempa Bumi	Angin Kencang
(1)	(2)	(3)	(4)	(5)	(6)
Januari					
Februari					
Maret					
April					
Mei					
Juni					
Juli					
Agustus					
September					
Oktober					
November					
Desember					
Jumlah					

Sumber : BPBD Kab. Banjarnegara

**Tabel 4.35 Jumlah Desa/Kelurahan yang Mengalami Bencana Alam di Kecamatan Purwareja Klampok, 2018–2021**

Jenis Bencana Alam	2018	2019	2020	2021
(1)	(2)	(3)	(4)	(5)
Banjir/Flood	0	0	2	
Gempa Bumi/Earthquake	0	0	0	
Tanah Longsor/Landslide	2	2	20	

- Catatan :
- 2018
1. Desa pada tabel ini termasuk Unit Permukiman Transmigrasi (UPT) yang masih dibina oleh kementerian terkait/ Villages in this table are included in Transmigration Settlement Unit which is still fostered by the relevant ministries
  2. Kejadian dalam setahun sebelum tahun pencacahan/Occurrence in the last one year before the enumeration year
- 2019
1. Desa pada tabel ini termasuk Unit Permukiman Transmigrasi (UPT) yang masih dibina oleh kementerian terkait/ Villages in this table are included in Transmigration Settlement Unit which is still fostered by the relevant ministries
  2. Kejadian dalam setahun sebelum tahun pencacahan/Occurrence in the last one year before the enumeration year
- 2021
1. Desa pada tabel ini termasuk Unit Permukiman Transmigrasi (UPT) yang masih dibina oleh kementerian terkait/ Villages in this table are included in Transmigration Settlement Unit which is still fostered by the relevant ministries
  2. Kejadian dalam setahun sebelum tahun pencacahan/Occurrence in the last one year before the enumeration year

Sumber : BPS, Pendataan Potensi Desa (Podes)/BPS-Statistics Indonesia, Village Potential Data Collecting

**Tabel 4.36** Banyaknya Kejadian Bencana Alam Menurut Desa/ Kelurahan dan Jenis Bencana Alam di Kecamatan Purwareja Klampok, 2021

Desa Kelurahan	Tanah Longsor	Tanah Longsor 2021 (Jan-Mei)	Banjir	Banjir 2021 (Jan-Mei)	Gempa Bumi
(1)	(2)	(3)	(4)	(5)	(6)
001 PURWAREJA	-	-	-	-	-
002 KECITRAN	-	-	-	-	-
003 SIRKANDI	3	-	-	-	-
004 PAGAK	-	-	-	-	-
005 KALILANDAK	-	-	-	-	-
006 KLAMPOK	-	-	-	-	-
007 KALIMANDI	-	-	-	-	-
008 KALIWINASUH	-	-	-	-	-
<b>JUMLAH</b>	<b>3</b>	-	-	-	-

Sumber : BPS Kabupaten Banjarnegara, Pendataan Potensi Desa (Podes) 2021

Lanjutan Tabel 4.36

Desa Kelurahan	Gempa Bumi 2021 (Jan-Mei)	Angin Puyuh/ Puting Beliung/Topan	Angin Puyuh/ Puting Beliung/ Topan 2021 (Jan-Mei)	Kekeringan (lahan)	Kekeringan (lahan) 2021 (Jan-Mei)
(1)	(2)	(3)	(4)	(5)	(6)
001 PURWAREJA	-	-	-	-	-
002 KECITRAN	-	-	-	-	-
003 SIRKANDI	-	-	-	-	-
004 PAGAK	-	-	-	-	-
005 KALILANDAK	-	-	-	-	-
006 KLAMPOK	-	-	-	-	-
007 KALIMANDI	-	-	-	-	-
008 KALIWINASUH	-	-	-	-	-
<b>JUMLAH</b>	-	-	-	-	-

Sumber : BPS Kabupaten Banjarnegara, Pendataan Potensi Desa (Podes) 2021

**Tabel 4.37 Keberadaan Fasilitas/Upaya Antisipasi/Mitigasi Bencana Alam Menurut Desa/Kelurahan di Kecamatan Purwareja Klampok, 2021**

Desa Kelurahan	Sistem Peringatan Dini Bencana Alam	Sistem Peringatan Dini Khusus Tsunami	Perlengkapan Keselamatan
(1)	(2)	(3)	(4)
001 PURWAREJA	Tidak ada	Tidak ada	Tidak ada
002 KECITRAN	Tidak ada	Tidak ada	Tidak ada
003 SIRKANDI	Ada	Tidak ada	Tidak ada
004 PAGAK	Tidak ada	Tidak ada	Tidak ada
005 KALILANDAK	Tidak ada	Tidak ada	Tidak ada
006 KLAMPOK	Tidak ada	Tidak ada	Tidak ada
007 KALIMANDI	Tidak ada	Tidak ada	Tidak ada
008 KALIWINASUH	Tidak ada	Tidak ada	Tidak ada

Sumber : BPS Kabupaten Banjarnegara, Pendataan Potensi Desa (Podes) 2021

Lanjutan Tabel 4.37

Desa Kelurahan	Rambu-rambu dan Jalur Evakuasi Bencana	Pembuatan, Perawatan, atau Normalisasi Sungai, Kanal, Tanggul, Parit, Drainase, Waduk, Pantai, dll
(1)	(2)	(3)
001 PURWAREJA	Tidak ada	Ada
002 KECITRAN	Tidak ada	Ada
003 SIRKANDI	Tidak ada	Tidak ada
004 PAGAK	Tidak ada	Tidak ada
005 KALILANDAK	Tidak ada	Tidak ada
006 KLAMPOK	Tidak ada	Tidak ada
007 KALIMANDI	Tidak ada	Ada
008 KALIWINASUH	Tidak ada	Ada

Sumber : BPS Kabupaten Banjarnegara, Pendataan Potensi Desa (Podes) 2021

**Tabel 4.38 Jumlah Bangunan Tempat Tinggal Di Kecamatan Purwareja Klampok, 2018-2022**

Jenis Bangunan Tempat Tinggal	2017	2018	2019	2020	2021
(1)	(2)	(3)	(4)	(5)	(6)
Layak Huni	10 005	11 699	11 826	12 097	12.097
Tidak Layak Huni	1 223	1 052	925	666	666
<b>Jumlah</b>	<b>11 228</b>	<b>12 751</b>	<b>12 751</b>	<b>12 763</b>	<b>12.763</b>

Sumber Data : Dinas Perumahan dan Kawasan Pemukiman Kab. Banjarnegara

**Tabel 4.39** Banyaknya Penyandang Masalah Sosial Menurut Jenisnya Dirinci per Tahun Di Kecamatan Purwareja Klampok, 2019 - 2022

Penyandang Masalah Sosial	2019	2020	2021
(1)	(2)	(3)	(4)
Tuna Susila	1	-	2
Tuna Netra	1	3	8
Bisu Tuli	1	5	2
Anak Terlantar	5	-	-
Lanjut Usia Terlantar	80	111	75
<b>Jumlah</b>	<b>88</b>	<b>119</b>	<b>87</b>

Sumber Data : Dinas Sosial, Pemberdayaan Perempuan dan Perlindungan Anak



**Tabel 4.40**      **Banyaknya Penyandang Tuna Sosial Menurut Jenisnya Dirinci per Tahun Di Kecamatan Purwareja Klampok, 2019 - 2022**

Penyandang Tuna Sosial	2019	2020	2021
(1)	(2)	(3)	(4)
P & G	11	9	6
WRS)*	172	46	48
Keluarga Miskin	1 824	2 282	2.282
ABT	1	-	-
Anak Ber masalah	-	-	45
Bekas Napi	51	-	-
<b>Jumlah</b>	<b>2 059</b>	<b>2 337</b>	<b>2.381</b>

Sumber Data : Dinas Sosial, Pemberdayaan Perempuan dan Perlindungan Anak

Keterangan :  
 )\* WRS (Wanita Rawan Sosial Ekonomi)

**Tabel 4.41**      **Banyaknya Penyandang Cacat Usia Produktif Dirinci Menurut Jenisnya Di Kecamatan Purwareja Klampok, 2019 - 2022**

Penyandang Cacat Usia Produktif	2019	2020	2021
(1)	(2)	(3)	(4)
Cacat Tubuh	52	89	63
Tuna Netra	38	40	37
CMR)* Tuna Mental	81	47	43
Tuna Rungu/Wicara	68	89	64

Sumber Data : Dinas Sosial, Pemberdayaan Perempuan dan Perlindungan Anak

Keterangan :    )\* CMR (Cacat Mental Retardasi)

**Tabel 4.42**      **Potensi Sumber Kesejahteraan Sosial Di Kecamatan Purwareja Klampok, 2019 - 2022**

Potensi Sumber Kesejahteraan Sosial	2019	2020	2021
(1)	(2)	(3)	(4)
Peksos Profesional	0	0	0
Pekerja Sosial Masyarakat (PSM)	22	22	74
Taruna Siaga Bencana (TAGANA)	0	0	0
TKSK	1	1	0
PKH	5	5	0
Lembaga Kesejahteraan Sosial (LKS)	0	0	1
Lembaga Konsultasi Kesejahteraan (LK3)	0	0	1

Sumber Data : Dinas Sosial Kabupaten Banjarnegara

**Tabel 4.43** Jumlah Tempat Ibadah Dirinci Menurut Desa Kelurahan di Kecamatan Purwareja Klampok, 2021

Jenis Olahraga	Masjid	Surau/ Langgar/ Mushola	Gereja	Wihara	Klenteng
(1)	(2)	(3)	(4)	(5)	(6)
001 PURWAREJA	9	45	5	0	0
002 KECITRAN	8	17	0	0	0
003 SIRKANDI	6	32	0	0	0
004 PAGAK	4	10	0	0	0
005 KALILANDAK	6	9	0	0	0
006 KLAMPOK	6	19	3	0	0
007 KALIMANDI	7	19	0	0	0
008 KALIWINASUH	5	18	0	0	0
<b>JUMLAH</b>	<b>51</b>	<b>169</b>	<b>8</b>	<b>0</b>	<b>0</b>

Sumber : BPS Kabupaten Banjarnegara, Pendataan Potensi Desa (Podes) 2021

**Tabel 4.44** Jumlah Jenis-Jenis Lembaga Kemasyarakatan Dirinci Menurut Desa/Kelurahan di Kecamatan Purwareja Klampok, 2021

Desa Kelurahan	PKK	Karang Taruna	Lembaga Adat
(1)	(2)	(3)	(4)
001 PURWAREJA	47	1	0
002 KECITRAN	1	1	0
003 SIRKANDI	1	1	0
004 PAGAK	5	1	0
005 KALILANDAK	27	1	0
006 KLAMPOK	16	1	0
007 KALIMANDI	11	1	0
008 KALIWINASUH	1	1	0
<b>JUMLAH</b>	<b>109</b>	<b>8</b>	<b>0</b>

Sumber : BPS Kabupaten Banjarnegara, Pendataan Potensi Desa (Podes) 2021

**Lanjutan Tabel 4.44**

Desa Kelurahan	Kelompok Tani	Lembaga Pengelolaan Air	Kelompok Masyarakat
(1)	(2)	(3)	(4)
001 PURWAREJA	4	1	2
002 KECITRAN	7	0	0
003 SIRKANDI	6	1	0
004 PAGAK	6	1	0
005 KALILANDAK	7	1	0
006 KLAMPOK	5	1	1
007 KALIMANDI	4	2	2
008 KALIWINASUH	5	1	2
<b>JUMLAH</b>	<b>44</b>	<b>8</b>	<b>7</b>

Sumber : BPS Kabupaten Banjarnegara, Pendataan Potensi Desa (Podes) 2021

05

**PERTANIAN, KEHUTANAN, PETERNAKAN,  
DAN PERIKANAN**

<https://banjarnegarakab.bps.go.id>





## PENJELASAN TEKNIS

1. Data pokok tanaman pangan yang dikumpulkan adalah luas panen dan produktivitas (hasil per hektar). Produksi tanaman pangan merupakan hasil perkalian antara luas panen dengan produktivitas. Pengumpulan data luas panen dilakukan setiap bulan dengan pendekatan area kecamatan di seluruh wilayah Indonesia. Pengumpulan data produktivitas dilakukan melalui pengukuran langsung pada plot ubinan berukuran 2½ m x 2½ m. Pengumpulan data produktivitas dilakukan setiap subround (empat bulanan) pada waktu panen petani.
2. Data produksi padi dan palawija yang disajikan adalah dalam kualitas: gabah kering giling (padi), pipilan kering (jagung), biji kering (kedelai dan kacang tanah), dan umbi basah (ubi kayu dan ubi jalar).
3. Tanaman padi ada 2 (dua) jenis yaitu padi sawah dan padi ladang. Padi sawah adalah padi yang ditanam di lahan sawah, sedangkan padi ladang adalah padi yang ditanam di ladang atau lahan pertanian bukan sawah.
4. Tanaman sayuran semusim adalah tanaman sumber vitamin, garam mineral dan lain-lain yang dikonsumsi dari bagian tanaman yang berupa daun, bunga, buah, dan umbinya, yang berumur kurang dari satu tahun.
5. Tanaman buah-buahan semusim adalah tanaman sumber vitamin, garam mineral, dan lain-lain yang dikonsumsi dari bagian tanaman yang berupa buah, berumur kurang dari satu tahun, tidak berbentuk pohon/rumpun tetapi menjalar dan berbatang lunak.
6. Tanaman buah-buahan tahunan adalah tanaman sumber vitamin, garam mineral, dan lain-lain yang dikonsumsi dari bagian tanaman yang berupa buah dan merupakan tanaman tahunan.
7. Tanaman sayuran tahunan adalah tanaman sumber vitamin, garam mineral, dan lain-lain yang dikonsumsi dari bagian tanaman yang berupa daun dan atau buah yang berumur lebih dari satu tahun.
8. Tanaman biofarmaka adalah tanaman yang bermanfaat untuk obat-obatan, kosmetik, dan kesehatan yang dikonsumsi atau digunakan dari bagian-bagian tanaman seperti daun, batang, buah, umbi (rimpang) ataupun akar.
9. Luas panen tanaman hortikultura adalah luas tanaman sayuran, buah-buahan, biofarmaka, dan tanaman hias yang diambil hasilnya/dipanen pada periode pelaporan.

## PENJELASAN TEKNIS

10. Luas panen untuk tanaman sayuran adalah luas tanaman yang dipanen sekaligus/habis/dibongkar dan luas tanaman yang dipanen berkali-kali (lebih dari satu kali)/belum habis.
11. Tanaman yang dipanen sekaligus/habis/dibongkar adalah tanaman yang sehabis panen langsung dibongkar/dicabut, terdiri dari bawang merah, bawang putih, bawang daun, kentang, kol/kubis, kembang kol, petsai/sawi, wortel, lobak, dan kacang merah.
12. Tanaman yang dipanen berkali-kali (lebih dari satu kali)/belum habis adalah tanaman yang pemanenannya lebih dari satu kali dan biasanya dibongkar apabila panen terakhir sudah tidak memadai lagi, terdiri dari: kacang panjang, cabe besar, cabe rawit, jamur, tomat, terung, buncis, ketimun, labu siam, kangkung, bayam, melon, semangka, dan blewah.
13. Produksi hortikultura adalah hasil menurut bentuk produk dari setiap tanaman sayuran, buah-buahan, biofarmaka dan tanaman hias yang diambil berdasarkan luas yang dipanen/tanaman yang menghasilkan pada bulan/triwulan laporan.
14. Bentuk produksi perkebunan adalah; karet kering (karet), daun kering (teh dan tembakau), biji kering (kopi dan coklat), kulit kering (kayu manis dan kina), serat kering (rami), bunga kering (cengkeh), refined sugar (tebu dari perkebunan besar), gula mangkok (tebu dari perkebunan rakyat), ekivalen kopra (kopra)

**Tabel 5.1** Luas Panen, Produksi dan Rata-rata Produksi Tanaman Pangan Menurut Jenis Tanaman di Kecamatan Purwareja Klampok, 2019 - 2022

Luas Panen, Produksi dan Rata-rata Produksi		2019	2020	2021
(1)		(2)	(3)	(4)
Padi Sawah	Luas Panen (Ha)	1 469,30	1 543,00	1 559,00
	Produksi (Ton)	9 236,81	11 187,00	11 303,00
	Rata-rata Produksi (Kw/Ha)	62,87	72,50	72,50
Padi Ladang	Luas Panen (Ha)	12,40	35,00	50,00
	Produksi (Ton)	49,87	175,00	225,00
	Rata-rata Produksi (Ku/Ha)	40,22	50,00	45,00
Total Padi	Luas Panen (Ha)	1 481,70	1 578,00	1 609,00
	Produksi (Ton)	10 926,00	11 362,00	11 527,75
	Rata-rata Produksi (Ku/Ha)	73,74	72,00	71,65

Sumber : Dinas Pertanian dan Perikanan Kab. Banjarnegara

**Tabel 5.1**      **Lanjutan**

Luas Panen, Produksi dan Rata-rata Produksi		2019	2020	2021
	(1)	(2)	(3)	(4)
Jagung	Luas Panen (Ha)	59,00	315,00	10,00
	Produksi (Ton)	354,00	2.284,00	59,50
	Rata-rata Produksi (Ku/Ha)	59,48	72,51	59,50
Ubi Kayu	Luas Panen (Ha)	17,00	17,00	17,00
	Produksi (Ton)	620,50	625,00	626,45
	Rata-rata Produksi (Ku/Ha)	365,00	367,65	368,50
Kacang Tanah	Luas Panen (Ha)	14,40	9,00	36,00
	Produksi (Ton)	14,69	35,00	90,00
	Rata-rata Produksi (Ku/Ha)	10,20	38,89	25,00
Kedelai	Luas Panen (Ha)	4,00	159,00	13,00
	Produksi (Ton)	4,40	222,60	15,60
	Rata-rata Produksi (Ku/Ha)	11,00	14,00	12,00
Ubi Jalar	Luas Panen (Ha)	-	-	-
	Produksi (Ton)	-	-	-
	Rata-rata Produksi (Ku/Ha)	-	-	-
Kacang Hijau	Luas Panen (Ha)	1,00	150,00	-
	Produksi (Ton)	1,15	112,14	-
	Rata-rata Produksi (Ku/Ha)	11,50	7,48	-

Sumber : Dinas Pertanian dan Perikanan Kab. Banjarnegara

**Tabel 5.2****Luas Panen Tanaman Sayuran dan Jenis Tanaman  
di Kecamatan Purwareja Klampok, 2019 - 2022**

Luas Panen Tanaman Sayuran dan Jenis Tanaman	2019	2020	2021
(1)	(2)	(3)	(4)
<i>Bawang Daun/Scallion (ha/ha)</i>	-	-	-
<i>Bawang Merah/Shallots (ha/ha)</i>	-	-	-
<i>Bawang Putih/Garlic (ha/ha)</i>	-	-	-
<i>Bayam/Spinach (ha/ha)</i>	-	-	-
<i>Blewah/Blewah (ha/ha)</i>	-	-	-
<i>Buncis/string bean (ha/ha)</i>	-	-	-
<i>Cabai Besar/Chili/Big chili (ha/ha)</i>	-	-	-
<i>Cabai Rawit/Chili/Cayenne Pepper (ha/ha)</i>	-	-	-
<i>Jamur/Mushrooms (m2/m2)</i>	-	-	-
<i>Kacang Merah/Red Beans (ha/ha)</i>	-	-	-
<i>Kacang Panjang/Long Beans (ha/ha)</i>	-	-	-
<i>Kangkung/Water Spinach (ha/ha)</i>	-	-	-
<i>Kembang Kol/Cauliflower (ha/ha)</i>	-	-	-
<i>Kentang/Potato (ha/ha)</i>	-	-	-
<i>Ketimun/Cucumber (ha/ha)</i>	-	-	-
<i>Kubis/Cabbage (ha/ha)</i>	-	-	-
<i>Labu Siam/Chayote (ha/ha)</i>	-	-	-
<i>Lobak/Radish (ha/ha)</i>	-	-	-
<i>Melon/Melon (ha/ha)</i>	-	-	-
<i>Paprika/Bell Pepper (ha/ha)</i>	-	-	-
<i>Petsai/Sawi/Chinese Cabbage/mustard green (ha/ha)</i>	-	-	-
<i>Semangka/Water Melon (ha/ha)</i>	-	-	-
<i>Stroberi/Strawberry (ha/ha)</i>	-	-	-
<i>Terung/Eggplant (ha/ha)</i>	-	-	-
<i>Tomat/Tomato (ha/ha)</i>	-	-	-
<i>Wortel/Carrot (ha/ha)</i>	-	-	-

Sumber : BPS, Statistik Pertanian Hortikultura SPH/BPS-Statistics Indonesia, Agricultural Statistic for Horticulture SPH

**Tabel 5.3**      **Produksi Tanaman Sayuran dan Jenis Tanaman di Kecamatan Purwareja Klampok, 2019 - 2022**

Luas Panen Tanaman Sayuran dan Jenis Tanaman	2019	2020	2021
(1)	(2)	(3)	(4)
<i>Bawang Daun/Scallion (ha/ha)</i>	-	-	-
<i>Bawang Merah/Shallots (ha/ha)</i>	-	-	-
<i>Bawang Putih/Garlic (ha/ha)</i>	-	-	-
<i>Bayam/Spinach (ha/ha)</i>	-	-	-
<i>Blewah/Blewah (ha/ha)</i>	-	-	-
<i>Buncis/string bean (ha/ha)</i>	-	-	-
<i>Cabai Besar/Chili/Big chili (ha/ha)</i>	-	-	-
<i>Cabai Rawit/Chili/Cayenne Pepper (ha/ha)</i>	-	-	-
<i>Jamur/Mushrooms (m2/m2)</i>	-	-	-
<i>Kacang Merah/Red Beans (ha/ha)</i>	-	-	-
<i>Kacang Panjang/Long Beans (ha/ha)</i>	-	-	-
<i>Kangkung/Water Spinach (ha/ha)</i>	-	-	-
<i>Kembang Kol/Cauliflower (ha/ha)</i>	-	-	-
<i>Kentang/Potato (ha/ha)</i>	-	-	-
<i>Ketimun/Cucumber (ha/ha)</i>	-	-	-
<i>Kubis/Cabbage (ha/ha)</i>	-	-	-
<i>Labu Siam/Chayote (ha/ha)</i>	-	-	-
<i>Lobak/Radish (ha/ha)</i>	-	-	-
<i>Melon/Melon (ha/ha)</i>	-	-	-
<i>Paprika/Bell Pepper (ha/ha)</i>	-	-	-
<i>Petsai/Sawi/Chinese Cabbage/mustard green (ha/ha)</i>	-	-	-
<i>Semangka/Water Melon (ha/ha)</i>	-	-	-
<i>Stroberi/Strawberry (ha/ha)</i>	-	-	-
<i>Terung/Eggplant (ha/ha)</i>	-	-	-
<i>Tomat/Tomato (ha/ha)</i>	-	-	-
<i>Wortel/Carrot (ha/ha)</i>	-	-	-

Catatan :      Angka Sementara (ASEM)/ Preliminary Figures  
 Sumber :      BPS, Statistik Pertanian Hortikultura SPH/BPS-Statistics Indonesia, Agricultural Statistic for Horticulture SPH

**Tabel 5.4 Luas Panen Tanaman Biofarmaka dan Jenis Tanaman di Kecamatan Purwareja Klampok, 2019 - 2022**

Luas Panen Tanaman Biofarmaka dan Jenis Tanaman	2019	2020	2021
(1)	(2)	(3)	(4)
<i>Dlingo/Dringo/Calamus (m2/m2)</i>	-	-	-
Jahe/Ginger (m2/m2)	-	-	-
Kapulaga/Java Cardamom (m2/m2)	-	-	-
Keji Beling/Verbenaceae (m2/m2)	-	-	-
Kencur/East Indian Galangal (m2/m2)	-	-	-
Kunyit/Turmeric (m2/m2)	-	-	-
Laos/Lengkuas/Galanga (m2/m2)	-	-	-
Lempuyang/Zingiber Aromaticum (m2/m2)	-	-	-
Lidah Buaya/Aloevera (m2/m2)	-	-	-
Mahkota Dewa/Phaleria Macrocarpa (pohon/tree)	-	-	-
Mengkudu/Pace/Indian Mulberry (pohon/tree)	-	-	-
Sambiloto/King of Bitter (m2/m2)	-	-	-
Temuireng/Black Turmeric (m2/m2)	-	-	-
Temukunci/Chinese Keys (m2/m2)	-	-	-
Temulawak/Java Turmeric (m2/m2)	-	-	-

Catatan : Angka Sementara (ASEM)/ Preliminary Figures

Sumber : BPS, Statistik Pertanian Hortikultura SPH/BPS-Statistics Indonesia, Agricultural Statistic for Horticulture SPH

**Tabel 5.5      Produksi Tanaman Biofarmaka dan Jenis Tanaman  
di Kecamatan Purwareja Klampok, 2019 - 2022**

<b>Produksi Tanaman Biofarmaka dan Jenis Tanaman</b>	<b>2019</b>	<b>2020</b>	<b>2021</b>
(1)	(2)	(3)	(4)
Dlingo/Dringo/Calamus (kg/kg)	-	-	-
Jahe/Ginger (kg/kg)	-	-	-
Kapulaga/Java Cardamom (kg/kg)	-	-	-
Keji Beling/Verbenaceae (kg/kg)	-	-	-
Kencur/East Indian Galangal (kg/kg)	-	-	-
Kunyit/Turmeric (kg/kg)	-	-	-
Laos/Lengkuas/Galanga (kg/kg)	-	-	-
Lempuyang/Zingiber Aromaticum (kg/kg)	-	-	-
Lidah Buaya/Aloevera (kg/kg)	-	-	-
Mahkota Dewa/Phaleria Macrocarpa (kg/kg)	-	-	-
Mengkudu/Pace/Indian Mulberry (kg/kg)	-	-	-
Sambiloto/King of Bitter (kg/kg)	-	-	-
Temuireng/Black Turmeric (kg/kg)	-	-	-
Temukunci/Chinese Keys (kg/kg)	-	-	-
Temulawak/Java Turmeric (kg/kg)	-	-	-

Catatan :      Angka Sementara (ASEM)/ Preliminary Figures  
Sumber :      BPS, Statistik Pertanian Hortikultura SPH/BPS-Statistics Indonesia, Agricultural Statistic for Horticulture SPH



**Tabel 5.6 Luas Panen Tanaman Hias dan Jenis Tanaman di Kecamatan Purwareja Klampok, 2019 - 2022**

Luas Panen Tanaman Hias dan Jenis Tanaman	2019	2020	2021
(1)	(2)	(3)	(4)
Anggrek/Orchid (m2/m2)	-	-	-
Anthurium Bunga/Flamingo Lily Flower (m2/m2)	-	-	-
Anthurium Daun/Anthurium (m2/m2)	-	-	-
Anyelir/Carnation (m2/m2)	-	-	-
Balanceng/Dieffenbacia (m2/m2)	-	-	-
Dracaena/Dracaena (m2/m2)	-	-	-
Euphorbia/Euphorbia (m2/m2)	-	-	-
Gladiol/Gladiol (m2/m2)	-	-	-
Hanjung/Cordyline (m2/m2)	-	-	-
Herbras/Gerbera (m2/m2)	-	-	-
Kamboja Jepang/Adenium (m2/m2)	-	-	-
Keladi Hias/Caladium (m2/m2)	-	-	-
Krisan/Chrysantemum (m2/m2)	-	-	-
Mawar/Rose (m2/m2)	-	-	-
Melati/Jasmine (m2/m2)	-	-	-
Monstera/Monstera (m2/m2)	-	-	-
Pakis/Leather Leaf Fern (m2/m2)	-	-	-
Palem/Palm (pohon/tree)	-	-	-
Pedang-Pedangan/Sanseviera (m2/m2)	-	-	-
Philodendron/Philodendron (m2/m2)	-	-	-
Pisang-Pisangan/Heliconia (m2/m2)	-	-	-
Sedap Malam/Tuberose (m2/m2)	-	-	-
Soka/Ixora (m2/m2)	-	-	-
Sri Rejeki/Aglaonema (m2/m2)	-	-	-

Catatan : Angka Sementara (ASEM)/ Preliminary Figures  
 Sumber : BPS, Statistik Pertanian Hortikultura SPH/BPS-Statistics Indonesia, Agricultural Statistic for Horticulture SPH

**Tabel 5.7                   Produksi Tanaman Hias dan Jenis Tanaman  
di Kecamatan Purwareja Klampok, 2019 - 2022**

<b>Produksi Tanaman Hias Menurut Jenis Tanaman</b>	<b>2019</b>	<b>2020</b>	<b>2021</b>
(1)	(2)	(3)	(4)
Anggrek/Orchid (tangkai/stalks)	-	-	-
Anthurium Bunga/Flamingo Lily Flower (tangkai/stalks)	-	-	-
Anthurium Daun/Anthurium (pohon/tree)	-	-	-
Anyelir/Carnation (tangkai/stalks)	-	-	-
Balanceng/Dieffenbacia (pohon/tree)	-	-	-
Dracaena/Dracaena (pohon/tree)	-	-	-
Euphorbia/Euphorbia (pohon/tree)	-	-	-
Gladiol/Gladiol (tangkai/stalks)	-	-	-
Hanjuang/Cordyline (pohon/tree)	-	-	-
Herbras/Gerbera (tangkai/stalks)	-	-	-
Kamboja Jepang/Adenium (pohon/tree)	-	-	-
Keladi Hias/Caladium (pohon/tree)	-	-	-
Krisan/Chrysantemum (tangkai/stalks)	-	-	-
Mawar/Rose (tangkai/stalks)	-	-	-
Melati/Jasmine (kg/kg)	-	-	-
Monstera/Monstera (pohon/tree)	-	-	-
Pakis/Leather Leaf Fern (pohon/tree)	-	-	-
Palem/Palm (pohon/tree)	-	-	-
Pedang-Pedangan/Sansevieria (rumpun/clumps)	-	-	-
Philodendron/Philodendron (pohon/tree)	-	-	-
Pisang-Pisangan/Heliconia (tangkai/stalks)	-	-	-
Sedap Malam/Tuberose (tangkai/stalks)	-	-	-
Soka/Ixora (pohon/tree)	-	-	-
Sri Rejeki/Aglaonema (pohon/tree)	-	-	-

Catatan :                   Angka Sementara (ASEM)/ Preliminary Figures

Sumber :                   BPS, Statistik Pertanian Hortikultura SPH/BPS-Statistics Indonesia, Agricultural Statistic for Horticulture SPH

**Tabel 5.8**      **Produksi Buah-buahan Menurut Jenis Tanaman di Kecamatan Purwareja Klampok, 2019 - 2022**

<b>Produksi Buah-buahan Menurut Jenis Tanaman</b>	<b>2019</b>	<b>2020</b>	<b>2021</b>
(1)	(2)	(3)	(4)
Alpukat/Avocado (kw)	41	203	-
Anggur/Grape (kw)	-	-	-
Apel/Apple (kw)	-	-	-
Belimbing/Star Fruit (kw)	-	-	-
Duku/Langsar/Kokosan/Duku (kw)	355	-	-
Durian/Durian (kw)	4 360	6 620	-
Jambu Air/Water Apple (kw)	33	113	-
Jambu Biji/Guava (kw)	-	-	-
Jengkol/Jengkol (kw)	25	30	-
Jeruk Besar/Pomelo (kw)	-	-	-
Jeruk Siam/Keprok/Orange/Tangerine (kw)	-	-	-
Mangga/Mango (kw)	4 940	7 130	19 590
Manggis/Mangosteen (kw)	-	94	-
Markisa/Konyal/Passion fruit (kw)	-	-	-
Melinjo/Gnetum/Melinjo (kw)	18	154	-
Nangka/Cempedak/Jackfruit (kw)	114	856	-
Nenas/Pineapple (kw)	6	76	-
Pepaya/Papaya (kw)	2 610	5 130	5 790
Petai/Twisted Cluster Bean (kw)	192	2 221	-
Pisang/Banana (kw)	121 110	67 880	28 780
Rambutan/Rambutan (kw)	3 249	6 910	-
Salak/Snakefruit (kw)	-	-	-
Sawo/Sapodilla/Sawo (kw)	71	182	-
Sirsak/Soursop (kw)	15	45	-
Sukun/Breadfruit (kw)	32	318	-

Catatan :      Angka Sementara (ASEM)/ Preliminary Figures  
 Sumber :      BPS, Statistik Pertanian Hortikultura SPH/BPS-Statistics Indonesia, Agricultural Statistic for Horticulture SPH

**Tabel 5.9 Luas Areal dan Produksi Tanaman Perkebunan Menurut Jenis Tanaman di Kecamatan Purwareja Klampok, 2019 - 2022**

Luas Panen, Produksi dan Rata-rata Produksi		2018	2019	2020	2021
(1)		(2)	(3)	(4)	(5)
Kelapa Dalam	Luas Areal (ha)	238,36	249,12	255,12	255,12
	Produksi (ton)	148,10	152,89	161,32	168,99
Karet	Luas Areal (ha)	-	-	-	-
	Produksi (ton)	-	-	-	-
Kopi Robusta	Luas Areal (ha)	4,41	4,41	4,41	4,41
	Produksi (ton)	1,52	1,55	4,06	3,83
Kakao	Luas Areal (ha)	-	-	-	-
	Produksi (ton)	-	-	-	-
Tebu	Luas Areal (ha)	-	-	-	-
	Produksi (ton)	-	11,69	-	-
Teh	Luas Areal (ha)	-	-	-	-
	Produksi (ton)	-	-	-	-
Tembakau	Luas Areal (ha)	-	-	-	-
	Produksi (ton)	-	-	-	-

Sumber : Dinas Pertanian, Perikanan dan Ketahanan Pangan Kab. Banjarnegara

**Tabel 5.10 Luas dan Produksi Hutan Negara Menurut Jenis Produksi di Kecamatan Purwareja Klampok, 2020 - 2022**

Luas dan Produksi Hutan Negara		2019	2020	2021	
(1)		(2)	(3)	(4)	
Tebangan E	Luas (Ha)	-	-	-	
	Produksi (M3)	Kayu Pertukangan	-	-	-
		Kayu Bakar	-	-	-
Tebangan D2	Luas (Ha)	-	-	-	
	Produksi (M3)	Kayu Pertukangan	-	33,600	-
		Kayu Bakar	-	10,720	-
Tebangan B1	Luas (Ha)	-	-	-	
	Produksi (M3)	Kayu Pertukangan	-	9,200	-
		Kayu Bakar	-	97,150	-
Tebangan A2	Luas (Ha)	-	-	-	
	Produksi (M3)	Kayu Pertukangan	-	-	-
		Kayu Bakar	-	-	-
Sadapan Pinus	Luas (Ha)	27,900	107,100	-	
	Produksi (Kg)	10,625	30.664,000	-	
Sadapan Damar	Luas (Ha)	-	-	-	
	Produksi (Kg)	-	-	-	

Sumber : Perum PERHUTANI: BKPH Banjarnegara dan BKPH Karangobar

**Tabel 5.11 Luas Areal Hutan dan Fungsinya Di Kecamatan Purwareja Klampok, 2019 - 2022**

Luas Areal dan Fungsi Hutan		2019	2020	2021
(1)		(2)	(3)	(4)
Luas Areal Hutan		157,10	261,10	-
Fungsi Hutan	Suaka Alam Hutan Wisata (Ha)	-	-	-
	Hutan Lindung (Ha)	-	-	-
	Hutan Produksi (Ha)	157,10	261,10	-

Sumber : Perum PERHUTANI: BKPH Banjarnegara dan BKPH Karangobar

**Tabel 5.12 Luas Tanaman Dalam Areal Kawasan Hutan Menurut Jenis Tanaman (Ha) Di Kecamatan Purwareja Klampok, 2019 - 2022**

Luas Areal dan Fungsi Hutan	2019	2020	2021
(1)	(2)	(3)	(4)
Pinus	109,7	215,5	-
Jati	-	-	-
Damar	-	-	-
Mahoni	-	-	-
Rimba Campur	47,4	9,0	-
Puspa	-	-	-
Rasa mala	-	-	-
Albasia	-	11,7	-
<b>Jumlah</b>	<b>157,1</b>	<b>236,2</b>	<b>-</b>

Sumber : Perum PERHUTANI: BKPH Banjarnegara dan BKPH Karangobar

**Tabel 5.13** Jumlah Ternak Menurut Desa di Kecamatan Purwareja Klampok, 2019 - 2022 (Ekor)

Jenis Ternak		2019	2020	2021
(1)		(2)	(3)	(4)
Ternak Besar	Sapi Perah	-	-	-
	Sapi	351	407	434
	Kerbau	-	-	-
	Kuda	9	9	9
Ternak Kecil	Kambing	3 239	3 365	3 572
	Domba	23	26	27
	Babi	134	134	135
	Kelinci	469	469	473

Sumber : Dinas Pertanian dan Perikanan Kab. Banjarnegara



**Tabel 5.14** Jumlah Produksi Daging Ternak dan Produksi Kulit dan Susu Menurut Jenis Ternak di Kecamatan Purwareja Klampok, 2019 - 2022

Jenis Produksi Ternak		2019	2020	2021
(1)		(2)	(3)	(4)
Produksi Daging Ternak	Sapi (Kg)	17 661,66	14 091,75	17 402,00
	Kerbau (Kg)	-	-	-
	Babi (Kg)	-	-	-
	Kambing (Kg)	3 127,33	3 313,88	3 542,88
	Domba (Kg)	52,90	45,02	43,76
Produksi Kulit dan Susu	Kulita Sapi/Kerbau (lembar)	-	75,00	86,00
	Kulit Kambing/Domba (lembar)	-	298,00	313,00
	Susu Sapi (liter)	-	-	-

Sumber : Dinas Pertanian dan Perikanan Kab. Banjarnegara

**Tabel 5.15 Jumlah Unggas, Jenis Ternak Produksi Telur dan Produksi Daging Unggas Menurut Jenis Unggas di Kecamatan Purwareja Klampok, 2020 - 2022**

Jenis Unggas dan Produksinya			2019	2020	2021
(1)			(2)	(3)	(4)
Jenis Unggas	A y a m	Kampung	27 947	28 469	31 293
		Ras Layer	57 000	57 000	57 307
		Broiler	32 000	32 000	141 800
I t i k	Biasa	983	984	995	
	Manila	351	351	351	
Produksi Telur	Ayam (butir)	Ras Layer	12 084 000	9 496 816	9 615 526
		Kampung	1 014 966	-	467 952
		Itik (butir)	97 387	115 867	117 315
Produksi Daging Unggas	Ayam	Ras Layer	-	45 930	477 620
		Kampung	-	137 936	42 424
	Itik	Biasa	-	546	369
		Manila	-	-	-

Sumber : Dinas Pertanian dan Perikanan Kab. Banjarnegara

**Tabel 5.16**      **Produksi dan Nilai Produksi Perikanan Tangkap Menurut Jenis Penangkapan Di Kecamatan Purwareja Klampok, 2021 - 2022**

Jenis Penangkapan		2020	2021
(1)		(2)	(3)
Jala Tebar Lainnya	Produksi (kg)	7 908	8 986,00
	Nilai Produksi (ribu rupiah)	161 149	180 751,10
Pancing	Produksi (kg)	14 513	13 768,00
	Nilai Produksi (ribu rupiah)	289 035	257 723,00
Jaring Ingsang	Produksi (kg)	1 779	-
	Nilai Produksi (ribu rupiah)	37 594	-
Lainnya	Produksi (kg)	5 290	-
	Nilai Produksi (ribu rupiah)	110 794	-

Sumber :      Dinas Pertanian dan Perikanan Kab. Banjarnegara

**Tabel 5.17 Luas Kolam, Produksi Ikan dan Distribusi Jenis Kolam Ikan Di Kecamatan Purwareja Klampok, 2021 - 2022**

Luas Kolam, Produksi Ikan dan Distribusinya			2020	2021
(1)		(2)	(3)	
Jenis Kolam	Kolam Pembenihan Ikan	Luas (Ha)	0,23	0,23
		Produksi (Ekor)	7 752 645	8 407 379,29
	Kolam Balai Benih Ikan	Luas (Ha)	-	-
		Produksi (Ekor)	-	-
Jenis/Tempat Pemeliharaan	Kolam Pembesaran Ikan	Luas (Ha)	23,80	23,80
		Produksi (Kg)	1 038 543	1 132 727,84
	Jaring Karamba Apung	Luas (Ha)	-	-
		Produksi (Kg)	-	-
	Perikanan Sawah (Minapadi)	Mina Padi Penyelang Luas (Ha)	-	-
		Produksi (Ekor)	-	-
		Mina Padi Tumpang Sari Luas (Ha)	-	-
		Produksi (Kg)	-	-
	Hasil Obyek Pembenihan Ikan	Produksi (Ekor)	7 752 645,00	8 407 379,29
		Dipelihara Sendiri (Ekor)	6 773 446,93	7 345 484,98
Dijual ke Lain Daerah (Ekor)		979 198,07	1 061 894,31	
Hasil Obyek Pembesaran Ikan	Produksi (Kg)	1 038 542,84	1 132 727,84	
	Keperluan Sendiri (Kg)	915 588,03	998 622,31	
	Dijual ke Lain Daerah (Kg)	122 954,81	134 105,53	

Sumber : Dinas Pertanian dan Perikanan Kab. Banjarnegara

**Tabel 5.18****Distribusi Produksi Perikanan Hasil Obyek Perikanan Sawah (Minapadi) dan Hasil Obyek Balai Benih Ikan BBI Di Kecamatan Purwareja Klampok, 2021 - 2022**

Obyek Yang Diusahakan		2020	2021	
(1)		(2)	(3)	
Hasil Obyek Perikanan Sawah (Minapadi)	Mina Padi Penyelang	Produksi (Ekor)	-	-
		Di pelihara Sendiri (Ekor)	-	-
		Dijual ke Lain Daerah (Ekor)	-	-
	Mina Padi Tumpang sari	Produksi (Kg)	-	-
		Di pelihara Sendiri (Kg)	-	-
		Dijual ke Lain Daerah (Kg)	-	-
Hasil Obyek Balai Benih Ikan (BBI)	Produksi (Ekor)	-	-	
		Di pelihara Sendiri (Ekor)	-	-
		Dijual ke Lain Daerah (Ekor)	-	-
	Mina Padi Tumpang Sari Luas (Ha)	Produksi (Ekor)	-	-
		Dijual ke Lain Daerah (Kg)	-	-

Sumber : Dinas Pertanian dan Perikanan Kab. Banjarnegara

**Tabel 5.19** Luas Dan Produksi Ikan Perairan Umum Waduk dan Perairan Umum Sungai Dirinci Menurut Obyek Yang Diusahakan Di Kecamatan Purwareja Klampok, 2019 - 2022

Obyek Yang Diusahakan		2019	2020	2021
(1)	(2)	(3)	(4)	(4)
Perairan Umum Waduk	Luas (Ha)	-	-	-
	Produksi (Kg)	-	-	-
Perairan Umum Sungai	Luas (Ha)	20,65	20,65	20,65
	Produksi (Kg)	26 519,90	29 490,00	27 813 ,00
Perairan Telaga/Rawa	Luas (Ha)	-	-	-
	Produksi (Kg)	-	-	-

Sumber: Dinas Pertanian dan Perikanan Kab. Banjarnegara

**Tabel 5.20**      **Luas Dan Produksi Ikan Perairan Umum Waduk dan Perairan Umum Sungai Dirinci Menurut Obyek Yang Diusahakan Di Kecamatan Purwareja Klampok, 2019 - 2022**

Obyek Yang Diusahakan		2019	2020	2021
(1)	(2)	(3)	(4)	(4)
Hasil Obyek Perairan Umum Sungai	Produksi (Kg)	26.520	29,490.00	27,813.00
	Dipelihara Sendiri (Kg)	9.812	10,911.46	10,291.00
	Dijual ke lain daerah (Kg)	16.708	18,578.96	17,522.00
Hasil Obyek Perairan Umum Waduk	Produksi (Kg)	-	-	-
	Dipelihara Sendiri (Kg)	-	-	-
	Dijual ke lain daerah (Kg)	-	-	-
Hasil Obyek Perikanan Jaring Apung	Produksi (Kg)	-	-	-
	Dipelihara Sendiri (Kg)	-	-	-
	Dijual ke lain daerah (Kg)	-	-	-
Hasil Obyek Perairan Umum Telaga/Rawa	Produksi (Kg)	-	-	-
	Dipelihara Sendiri (Kg)	-	-	-
	Dijual ke lain daerah (Kg)	-	-	-

Sumber: Dinas Pertanian dan Perikanan Kab. Banjarnegara

**Tabel 5.21** Jumlah Embung Desa Menurut Desa/Kelurahan Menurut Desa/Kelurahan di Kecamatan Purwareja Klampok, 2018 - 2021

Desa Kelurahan	2018	2019	2020	2021
(1)	(2)	(3)	(3)	(3)
001 PURWAREJA	0	0	0	-
002 KECITRAN	0	0	0	-
003 SIRKANDI	1	1	1	1
004 PAGAK	0	0	0	-
005 KALILANDAK	0	0	0	-
006 KLAMPOK	0	0	0	-
007 KALIMANDI	0	0	0	-
008 KALIWINASUH	0	0	0	-
<b>JUMLAH</b>	<b>1</b>	<b>1</b>	<b>1</b>	<b>1</b>

Sumber : BPS Kabupaten Banjarnegara, Pendataan Potensi Desa (Podes) 2021





## **INDUSTRI, PERTAMBANGAN, DAN ENERGI**

<https://banjarnegarakab.bps.go.id>



## PENJELASAN TEKNIS

1. Industri Kecil dan Mikro dikelompokkan menurut bahan baku utama dengan tenaga kerja kurang dari dua puluh pekerja.
2. Industri pengolahan dikelompokkan ke dalam 4 golongan berdasarkan banyaknya pekerja : Industri Besar (100 orang pekerja atau lebih), Industri Sedang/Menengah (20-99 orang pekerja), Industri Kecil (5-19 orang pekerja), dan Industri Mikro (1-4 orang pekerja).
3. Perusahaan atau usaha industri adalah suatu unit (kesatuan) usaha yang melakukan kegiatan ekonomi, bertujuan menghasilkan barang atau jasa, terletak pada suatu bangunan atau lokasi tertentu, dan mempunyai catatan administrasi tersendiri mengenai produksi dan struktur biaya serta ada seorang atau lebih yang bertanggung jawab atas usaha tersebut.
4. Pelanggan adalah individu atau kelompok, baik rumah tangga, perusahaan atau institusi non profit yang membeli air bersih dari perusahaan air bersih.
5. Volume air bersih yang disalurkan adalah banyaknya air bersih yang disalurkan oleh perusahaan air bersih (dalam satuan m<sup>3</sup>). Semakin besar volume air bersih yang disalurkan maka akan semakin terpenuhi kebutuhan konsumen akan air bersih.
6. Kelompok Pertokoan adalah sejumlah toko yang terdiri dari minimal sepuluh toko dan mengelompok. Dalam satu kelompok pertokoan, jumlah bangunan fisiknya bisa lebih dari satu.
7. Mini Market adalah tempat usaha yang menjual berbagai jenis barang secara eceran dengan sistem pelayanan mandiri dan semua barang memiliki label harga, dengan luas bangunan kurang dari 400 m<sup>2</sup>.
8. Rumah Makan adalah tempat usaha yang menyediakan jasa pangan yang pengolahan makanannya bisa dilakukan di luar rumah makan, dan biasanya pembeli dikenakan pajak. Izin rumah makan diberikan oleh Dinas Pariwisata Daerah atau Direktorat Perekonomian/Bagian Perekonomian Pemerintah daerah setempat.



**Tabel 6.1** Jumlah Sarana dan Prasarana Ekonomi Menurut Desa/ Kelurahan dan Jenisnya di Kecamatan Purwareja Klampok, 2021

Desa Kelurahan	Kelompok Pertokoan	Pasar dengan Bangunan Permanen	Pasar dengan Bangunan Semi Permanen	Pasar Tanpa Bangunan	Minimarket/ Swalayan
(1)	(2)	(3)	(4)	(5)	(6)
001 PURWAREJA	5	3	-	-	7
002 KECITRAN	-	1	-	-	2
003 SIRKANDI	-	-	-	-	-
004 PAGAK	-	-	-	-	-
005 KALILANDAK	-	-	-	-	1
006 KLAMPOK	3	-	-	-	2
007 KALIMANDI	-	-	-	-	-
008 KALIWINASUH	-	-	-	-	3
<b>JUMLAH</b>	<b>8</b>	<b>4</b>	<b>-</b>	<b>-</b>	<b>15</b>

Sumber : BPS Kabupaten Banjarnegara, Pendataan Potensi Desa (Podes) 2021

**Tabel 6.1**      **Lanjutan**

Desa Kelurahan	Toko/ Warung Kelontong	Restoran/ Rumah Makan	Warung/ Kedai Makanan	Hotel	Hostel/Motel/ Losmen/Wisma
(1)	(2)	(3)	(4)	(5)	(6)
001 PURWAREJA	290	3	122	-	-
002 KECITRAN	81	-	36	-	-
003 SIRKANDI	114	-	23	-	-
004 PAGAK	44	-	18	-	-
005 KALILANDAK	37	-	10	-	-
006 KLAMPOK	84	1	57	-	-
007 KALIMANDI	44	-	19	-	-
008 KALIWINASUH	52	-	18	-	-
<b>JUMLAH</b>	<b>746</b>	<b>4</b>	<b>303</b>	<b>-</b>	<b>-</b>

Sumber :      BPS Kabupaten Banjarnegara, Pendataan Potensi Desa (Podes) 2021

**Tabel 6.2** Jumlah Industri Mikro dan Kecil Menurut Jenis Produk Dirinci Per Desa/Kelurahan di Kecamatan Purwareja Klampok, 2021

Desa Kelurahan	Industri kulit, barang dari kulit dan alas kaki	Industri furnitur dari kayu, rotan/ bambu, plastik, logam	Industri barang logam, bukan mesin dan peralatannya	Industri tekstil (kain ulos, kain songket, kain tenun dan pencetakan batik
(1)	(2)	(3)	(4)	(5)
001 PURWAREJA	0	9	1	0
002 KECITRAN	0	15	4	0
003 SIRKANDI	0	19	1	0
004 PAGAK	0	15	6	0
005 KALILANDAK	0	3	4	0
006 KLAMPOK	2	14	6	0
007 KALIMANDI	2	11	7	9
008 KALIWINASUH	0	15	5	9
<b>JUMLAH</b>	<b>4</b>	<b>101</b>	<b>34</b>	<b>18</b>

Sumber : BPS Kabupaten Banjarnegara, Pendataan Potensi Desa (Podes) 2021

**Tabel 6.2 Lanjutan**

Desa Kelurahan	Industri pakaian jadi	Industri barang galian bukan logam/gerabah/keramik/batu bata	Industri kayu, barang dari kayu, barang anyaman dari bambu, rotan dan sejenisnya	Industri makanan	Industri minuman
(1)	(2)	(3)	(4)	(5)	(6)
001 PURWAREJA	13	13	6	28	4
002 KECITRAN	15	10	9	17	8
003 SIRKANDI	14	82	533	63	3
004 PAGAK	8	16	38	9	7
005 KALILANDAK	17	1	2	26	1
006 KLAMPOK	21	16	8	35	5
007 KALIMANDI	9	54	225	9	9
008 KALIWINASUH	9	95	7	10	10
<b>JUMLAH</b>	<b>106</b>	<b>287</b>	<b>828</b>	<b>197</b>	<b>47</b>

Sumber : BPS Kabupaten Banjarnegara, Pendataan Potensi Desa (Podes) 2021



**Tabel 6.2** Lanjutan

Desa Kelurahan	Industri pengolahan tembakau	Industri percetakan dan reproduksi media rekaman	Industri kerajinan dan lainnya	Reparasi dan pemasangan mesin dan peralatan	Industri lainnya
(1)	(2)	(3)	(4)	(5)	(6)
001 PURWAREJA	0	1	1	11	0
002 KECITRAN	0	2	1	0	35
003 SIRKANDI	0	0	0	0	3
004 PAGAK	0	0	0	0	1
005 KALILANDAK	0	4	2	0	0
006 KLAMPOK	0	0	9	6	0
007 KALIMANDI	0	0	0	0	0
008 KALIWINASUH	0	0	0	0	0
<b>JUMLAH</b>	<b>0</b>	<b>7</b>	<b>13</b>	<b>17</b>	<b>39</b>

Sumber : BPS Kabupaten Banjarnegara, Pendataan Potensi Desa (Podes) 2021

**Tabel 6.3** Banyaknya Pelanggan Air PDAM, Jumlah Pemakaian Air (M3) Dan Capaian Layanan Perpipaan (SR/KK) Yang Dipakai Dirinci Menurut IKK di Kecamatan Purwareja Klampok, 2019 - 2022

Jumlah Pelanggan Dan Air Yang Disalurkan	2018	2019	2020	2021
(1)	(2)	(3)	(4)	(5)
Pelanggan Aktif	922	971	952	
Pemakaian Air (M3)	129.158	131.521	132.049	
Nilai (Rp)	596.048.645	661.398.922	631.211.495	
Capaian Layanan Perpipaan (SR/KK)	922	971	952	

Sumber : PDAM Kabupaten Banjarnegara



## **PERHUBUNGAN DAN KOMUNIKASI**

<https://banjarnegarakab.bps.go.id>



**PENJELASAN TEKNIS**

1. Data perhubungan dan komunikasi meliputi panjang jalan, kantor pos, dan menara BTS.
2. Kantor Pos adalah tempat pemberi pelayanan komunikasi tertulis dan atau surat elektronik, layanan paket, layanan logistik, layanan transaksi keuangan, dan layanan keagenan pos untuk kepentingan umum. Rumah pos berfungsi sama seperti kantor pos dan kantor pos pembantu, bedanya rumah pos biasanya terletak di daerah terpencil.
3. Menara BTS (Base Transceiver Station) adalah infrastruktur telekomunikasi yang memfasilitasi komunikasi nirkabel antara perangkat komunikasi dan jaringan operator.
4. Telekomunikasi adalah setiap pemancaran, pengiriman, dan atau penerimaan dari setiap informasi dalam bentuk tandatanda, isyarat, tulisan, gambar, suara dan bunyi melalui sistem kawat, optik, radio, atau sistem elektromagnetik lainnya.



**Tabel 7.1** Sarana Transportasi Antar Desa/Kelurahan Menurut Desa/Kelurahan di Kecamatan Purwareja Klampok, 2021

Desa Kelurahan	Jenis Transportasi	Keberadaan Angkutan Umum
(1)	(2)	(3)
001 PURWAREJA	Darat	Ada, dengan trayek tetap
002 KECITRAN	Darat	Ada, tanpa trayek tetap
003 SIRKANDI	Darat	Ada, dengan trayek tetap
004 PAGAK	Darat	Tidak ada angkutan umum
005 KALILANDAK	Darat	Tidak ada angkutan umum
006 KLAMPOK	Darat	Ada, dengan trayek tetap
007 KALIMANDI	Darat	Ada, dengan trayek tetap
008 KALIWINASUH	Darat	Ada, dengan trayek tetap

Sumber : BPS Kabupaten Banjarnegara, Pendataan Potensi Desa (Podes) 2021

**Tabel 7.2**                    **Kondisi Jalan Darat Antar Desa/Kelurahan Menurut Desa/Kelurahan dan Jenisnya di Kecamatan Purwareja Klampok, 2021**

<b>Desa Kelurahan</b>	<b>Jenis Permukaan Jalan</b>	<b>Dapat Dilalui Kendaraan Bermotor Roda 4 atau Lebih</b>
(1)	(2)	(3)
001 PURWAREJA	Aspal/beton	Sepanjang tahun
002 KECITRAN	Aspal/beton	Sepanjang tahun
003 SIRKANDI	Aspal/beton	Sepanjang tahun
004 PAGAK	Aspal/beton	Sepanjang tahun
005 KALILANDAK	Aspal/beton	Sepanjang tahun
006 KLAMPOK	Aspal/beton	Sepanjang tahun
007 KALIMANDI	Aspal/beton	Sepanjang tahun
008 KALIWINASUH	Aspal/beton	Sepanjang tahun

Sumber :                    BPS Kabupaten Banjarnegara, Pendataan Potensi Desa (Podes) 2021



**Tabel 7.3 Banyaknya Kendaraan Bermotor Roda Empat dan Roda Dua Dirinci Menurut Warna Plat Nomor Polisi Di Kecamatan Purwareja Klampok, 2019 - 2022**

Jenis Warna Plat Nomor Polisi		2019	2020	2021
(1)	(2)	(3)	(4)	(5)
Kendaraan Bermotor Roda Empat	Merah	6	14	
	Hitam	1.214	1.342	
	Kuning	78	98	
	Jumlah	1.298	1.454	
Kendaraan Bermotor Roda Dua	Merah	15	21	
	Hitam	8.901	9.845	
	Jumlah	8.916	9.866	

Sumber : Sumber Data : 'SAMSAT' UP3AD Kabupaten Banjarnegara

**Tabel 7.4** Banyaknya Menara dan Operator Layanan Komunikasi Telepon Seluler Serta Kondisi Sinyal Telepon Seluler Menurut Desa/Kelurahan di Kecamatan Purwareja Klampok, 2021

Desa Kelurahan	Jumlah Menara Telepon Seluler (BTS)	Jumlah Operator Layanan Komunikasi Telepon Seluler Yang Menjangkau	Kondisi Sinyal Telepon Seluler di Sebagian Besar Wilayah
(1)	(2)	(3)	(4)
001 PURWAREJA	1	6	Sangat Kuat
002 KECITRAN	1	6	Kuat
003 SIRKANDI	1	6	Kuat
004 PAGAK	-	6	Kuat
005 KALILANDAK	-	6	Sangat Kuat
006 KLAMPOK	6	6	Sangat Kuat
007 KALIMANDI	1	5	Sangat Kuat
008 KALIWINASUH	1	5	Sangat Kuat
<b>JUMLAH</b>	<b>11</b>	<b>46</b>	

Sumber : BPS Kabupaten Banjarnegara, Pendataan Potensi Desa (Podes) 2021

**Tabel 7.5****Keberadaan Kantor Pos/Pos Pembantu/Rumah Pos dan Perusahaan/Agen Jasa Ekspedisi Swasta Menurut Desa/Kelurahan di Kecamatan Purwareja Klampok, 2021**

Desa Kelurahan	Kantor Pos/Pos Pembantu/Rumah Pos	Perusahaan/Agen Jasa Ekspedisi Swasta
(1)	(2)	(3)
001 PURWAREJA	Tidak ada	Beroperasi
002 KECITRAN	Tidak ada	Tidak ada
003 SIRKANDI	Tidak ada	Tidak ada
004 PAGAK	Tidak ada	Tidak ada
005 KALILANDAK	Beroperasi	Beroperasi
006 KLAMPOK	Beroperasi	Beroperasi
007 KALIMANDI	Tidak ada	Tidak ada
008 KALIWINASUH	Tidak ada	Tidak ada

Sumber : BPS Kabupaten Banjarnegara, Pendataan Potensi Desa (Podes) 2021





**KEUANGAN**

<https://banjarnegarakab.bps.go.id>



**PENJELASAN TEKNIS**

1. Data keuangan meliputi bank dan koperasi.
2. Bank umum adalah bank yang melaksanakan kegiatan usaha secara konvensional dan atau berdasarkan prinsip syariah, yang dalam kegiatannya memberikan jasa dalam lalu lintas pembayaran.
3. Bank Perkreditan Rakyat (BPR) adalah bank yang melaksanakan kegiatan usaha secara konvensional dan atau berdasarkan prinsip syariah, yang dalam kegiatannya tidak memberikan jasa dalam lalu lintas pembayaran. Kegiatan BPR jauh lebih sempit jika dibandingkan dengan kegiatan bank umum karena BPR dilarang menerima simpanan giro, kegiatan valas dan perasuransian.
4. Koperasi adalah badan usaha yang beranggotakan orang seorang atau badan hukum koperasi dengan melandaskan kegiatannya berdasarkan prinsip koperasi sekaligus sebagai gerakan ekonomi rakyat yang berdasar atas asas kekeluargaan.





**Tabel 8.1** Banyaknya Sarana Lembaga Keuangan Yang Beroperasi Menurut Desa/Kelurahan dan Jenisnya di Kecamatan Purwareja Klampok, 2021

Desa Kelurahan	Bank Umum Pemerintah	Bank Umum Swasta	Bank Perkreditan Rakyat
(1)	(2)	(3)	(4)
001 PURWAREJA	4	1	1
002 KECITRAN	-	-	-
003 SIRKANDI	-	-	-
004 PAGAK	-	-	-
005 KALILANDAK	-	-	-
006 KLAMPOK	-	-	1
007 KALIMANDI	-	-	-
008 KALIWINASUH	-	-	-
<b>JUMLAH</b>	<b>4</b>	<b>1</b>	<b>2</b>

Sumber : BPS Kabupaten Banjarnegara, Pendataan Potensi Desa (Podes) 2021

**Tabel 8.2** Banyaknya Koperasi yang Masih Aktif Menurut Desa/ Kelurahan dan Jenis Koperasi di Kecamatan Purwareja Klampok, 2021

Desa Kelurahan	Koperasi Unit desa (KUD)	Koperasi Industri Kecil dan Kerajinan Rakyat (Kopinkra)	Koperasi Simpan Pinjam (Kospin)	Koperasi Lainnya
(1)	(2)	(3)	(4)	(5)
001 PURWAREJA	-	-	1	-
002 KECITRAN	-	-	-	-
003 SIRKANDI	-	-	-	-
004 PAGAK	-	-	-	-
005 KALILANDAK	-	-	-	-
006 KLAMPOK	-	-	6	-
007 KALIMANDI	1	-	-	-
008 KALIWINASUH	-	-	3	-
<b>JUMLAH</b>	<b>1</b>	<b>-</b>	<b>10</b>	<b>-</b>

Sumber : BPS Kabupaten Banjarnegara, Pendataan Potensi Desa (Podes) 2021



**ST 2023**

SENSUS PERTANIAN

**BerAKHLAK**

Berorientasi Pelayanan Akuntabel Kompeten  
Harmonis Loyal Adaptif Kolaboratif

# DATA

MENCERDASKAN BANGSA



**BADAN PUSAT STATISTIK  
KABUPATEN BANJARNEGARA**