

IRTO / BAKUNG  
TAMBAKREJO  
NG AGUNG

Katalog BPS: 1403.3505.070

# KECAMATAN KADEMANGAN DALAM ANGKA 2014



**BADAN PUSAT STATISTIK  
KABUPATEN BLITAR**





Katalog BPS : 1102001.3505.070

# KECAMATAN KADEMANGAN

*Dalam Angka*  
**2014**



**BADAN PUSAT STATISTIK  
KABUPATEN BLITAR**

**KECAMATAN KADEMANGAN  
DALAM ANGKA 2014**

**ISSN :**

**Nomor Publikasi : 3505.070.14.001**

**Nomor Katalog : 1102001.3505.070**

**Ukuran Buku : 21 Cm x 16 Cm**

**Jumlah Halaman : 195 + xxxi**

**Naskah : KSK Kademangan**

**Penyunting : KSK Kademangan**

**Perancang Sampul:KSK Kademangan**

**Gambar depan :Kantor Kecamatan Kademangan**

**Diterbitkan Oleh :BPS Kabupaten Blitar**

**Dicetak Oleh :**

**Boleh dikutip dengan menyebutkan sumbernya**





## **KATA PENGANTAR**

Kami memanjatkan puji syukur ke hadirat Alloh SWT atas berkah rahmat dan hidayahNya, sehingga kami dapat menerbitkan “**Buku Kecamatan Kademangan Dalam Angka 2014**”.

Kecamatan Kademangan Dalam Angka merupakan publikasi yang memuat data kewilayahan dan menggambarkan tentang kecamatan Kademangan yang meliputi berbagai sektor pembangunan. Semoga dengan rutinnya penerbitan buku ini dari tahun ke tahun dapat membantu pengguna data serta dapat memajukan kegiatan perstatistikan di kecamatan Kademangan. Kami menunggu kritik dan saran yang membangun guna meningkatkan mutu penerbitan di tahun-tahun mendatang.

Akhirnya kami sampaikan terimakasih kepada Kepala Desa dan Dinas Instansi serta semua pihak yang telah membantu, khususnya kepada Bapak Camat Kademangan yang telah memberikan bimbingannya sehingga buku ini dapat diterbitkan.

Blitar, Agustus 2014

BPS Kabupaten Blitar  
KSK Kademangan

**AGUS SUPRAYITNO**  
196208281982021001





## **KATA SAMBUTAN**

Saya menyampaikan apresiasi yang tinggi terhadap penerbitan buku “**Kecamatan Kademangan Dalam Angka 2014**” ini dengan baik. Dengan penerbitan yang kontinyu setiap tahun diharapkan kesinambungan data yang tersedia didalamnya juga dapat terjaga.

Mengingat ketersediaan data statistik sangat berguna bagi perencanaan dan evaluasi pembangunan, maka saya mengharapkan isi dan kualitas buku ini terus ditingkatkan sehingga dapat menjadi rujukan utama bagi para pengguna data.

Harapan saya kepada Koordinator Statistik Kecamatan untuk lebih meningkatkan kerjasama yang baik dengan instansi maupun semua pihak sehingga didapatkan data statistik yang cepat, tepat dan akurat.

Semoga buku ini bermanfaat dan dapat membantu semua pihak yang memerlukan, Sekian dan terima kasih.

Blitar, Agustus 2014

Camat Kademangan

**DALMADI, Sos. MSi**  
NIP.



**NAMA KEPALA DESA/LURAH  
TAHUN 2014**

Desa / Kelurahan	Nama Kepala Desa / Kelurahan
[1]	[2]
001. Panggungduwet	Edi Wiyono
002. Pakisaji	Suwoyo
003. Maron	Sunoto
004. Kebonsari	Riadi
005. Bendosari	Suryono
006. Suruhwadang	Lukito
007. Sumberjo	Tugas Miguno
008. Dawuhan	Joko Santoso
009. Sumberjati	Imam Basuki
010. Plumpungrejo	Suroso
011. Jimbe	Supriyanto
012. Kademangan	Tuwanto
013. Rejowinangun	Pitoyo
014. Plosorejo	Bejananto
015. Darungan	Sokip Adi Putra

**NAMA SATUAN LINGKUNGAN SETEMPAT  
DAN JUMLAH SLS MENURUT DESA/KELURAHAN  
DI KECAMATAN KADEMANGAN**

Desa/ Kelurahan		Nama Satuan Lingkungan	Jumlah SLS	
Kode	Nama		RW	RT
[1]	[2]	[3]	[4]	[5]
001	Panggungduwet	Panggungwaluh	2	9
		Krajan	4	15
		Panggungrejo	1	4
002	Pakisaji	Krajan	2	10
		Boto	1	6
003	Maron	Jatirejo	4	12
		Kampungtengah	4	12
		Krajan	4	12
004	Kebonsari	Ringinrejo	2	6
		Pakel	1	3
		Ilik-ilik	2	10
		Krajan	3	7
		Gentungan	1	4
005	Bendosari	Krajan	2	8
		Koripan	2	10
		Gero	2	9
006	Suruhwadang	Krajan	4	16
		Jodangsan	1	3
		Widodaren	2	8
007	Sumberjo	Krajan	7	17
		Sumbertuk	7	14
		Tumpakpuri	3	6

---

*Nama Satuan Lingkungan Setempat*

**Lanjutan Nama Satuan Lingkungan Setempat**

Desa/ Kelurahan		Nama Satuan Lingkungan	Jumlah SLS	
Kode	Nama		RW	RT
[1]	[2]	[5]	[6]	[7]
008	Dawuhan	Gogourung	2	7
		Krajan	4	12
		Jambangan	1	3
		Midodaren	2	6
		Klangkapan	1	2
		Kaliandong	2	6
009	Sumberjati	Krajan	2	7
		Tumpakwaru	1	3
		Ringinanom	2	8
010	Plumpungrejo	Precet	2	7
		Tenggong	2	7
		Krajan	3	11
		Soko	2	9
011	Jimbe	Gulungan	1	5
		Krajan	5	21
012	Kademangan	Jaten	1	4
		Jatisari	2	7
		Krajan	5	19
013	Rejowinangun	Krajan	4	18
014	Plosorejo	Paraan	4	17
		Krajan	6	28
015	Darungan	Besole	1	4
		Krajan	3	12

## **SEKILAS TENTANG BADAN PUSAT STATISTIK**

Badan Pusat Statistik (BPS) adalah lembaga pemerintah yang berada di bawah dan bertanggung jawab kepada Presiden. Sesuai dengan UU No.16 Tahun 1997 tentang statistik, BPS adalah lembaga vertikal dan memiliki perwakilan di setiap ibukota Propinsi/Kabupaten/Kota. Sedangkan di setiap kecamatan paling tidak terdapat seorang Koordinator Statistik Kecamatan (KSK) yang bertanggung jawab dalam pengumpulan data statistik di wilayahnya.

Menurut Undang Undang No. 16 Tahun 1997 tentang statistik, statistik dibedakan menjadi 3 jenis :

### **1. Statistik dasar**

Adalah statistik yang pemanfaatannya ditujukan untuk keperluan yang lebih luas, baik bagi pemerintah maupun masyarakat, yang memiliki lintas sektoral, berskala nasional, makro dan yang penyelenggaraannya menjadi tanggung jawab BPS.

### **2. Statistik sektoral**

Adalah statistik yang pemanfaatannya ditujukan untuk memenuhi kebutuhan instansi tertentu dalam rangka penyelenggaraan tugas-tugas pemerintah dan pembangunan yang merupakan tugas pokok instansi yang bersangkutan.

### **3. Statistik Khusus**

Adalah statistik yang pemanfaatannya ditujukan untuk memenuhi kebutuhan spesifik dunia usaha, pendidikan, sosial budaya dan kepentingan lain dalam kehidupan masyarakat, yang penyelenggaraannya dilakukan oleh lembaga, organisasi, perorangan dan atau unsur masyarakat lainnya.

## **Data BPS**

BPS sebagai badan penyedia informasi statistik untuk keperluan pemerintah, swasta dan masyarakat, BPS berusaha memenuhi kebutuhan data tersebut. Data yang tersedia di BPS meliputi data pertanian, komunikasi, indeks harga konsumen, pengeluaran, dan konsumsi, konstruksi, energi, perdagangan luar negeri, pertambangan, keuangan, penduduk, pariwisata, transportasi, pendapatan, indeks harga.

## **Layanan BPS**

BPS menghasilkan keragaman data statistik baik sosial maupun ekonomi, yang dimanfaatkan baik oleh pemerintah, dunia usaha maupun masyarakat umum. Informasi dikemas baik dalam bentuk media cetak seperti buku, maupun media elektronik seperti publikasi elektronik dan internet. Untuk memenuhi kebutuhan statistik yang amat beragam, BPS dapat menyediakan informasi yang disesuaikan dengan pengguna data.

Selain itu, beberapa ragam lainnya yang dapat diberikan, antara lain :

1. Perencanaan survey, sampling maupun perancangan kuesioner
2. Pelatihan komputer dan statistik
3. Konsultasi statistik

## **Kontak BPS**

Produk BPS dapat diperoleh baik di BPS pusat maupun perwakilan BPS disetiap ibukota Propinsi/Kabupaten/kota diseluruh Indonesia.

## **KEDUDUKAN, TUGAS, FUNGSI, DAN KEWENANGAN BPS**

Kedudukan, tugas, fungsi dan kewenangan BPS telah ditetapkan dalam Keputusan Presiden RI (Keppres) Nomor 103 Tahun 2001. Dalam menjalankan tugas, fungsi, dan kewenangannya seperti tercantum di bawah ini, BPS juga dibatasi oleh 10 prinsip etika perstatistikan yang tercantum dalam *United Nations Fundamental Principles of Official Statistics*.

### **1. Kedudukan**

BPS adalah Lembaga Pemerintah yang berada di bawah dan bertanggung jawab kepada Presiden. BPS dipimpin oleh seorang Kepala.

### **2. Tugas**

Melaksanakan tugas pemerintahan di bidang kegiatan statistik sesuai dengan ketentuan peraturan perundang-undangan yang berlaku.

### **3. Fungsi**

- Pengkajian dan penyusunan kebijakan nasional di bidang kegiatan statistik;
- Penyelenggaraan statistik dasar;
- Koordinasi kegiatan fungsional dalam pelaksanaan tugas BPS;
- Fasilitasi pembinaan terhadap kegiatan instansi pemerintah di bidang kegiatan statistik; dan
- Penyelenggaraan pembinaan dan pelayanan administrasi umum di bidang perencanaan umum, ketatausahaan, organisasi dan tatalaksana, kepegawaian, keuangan, kearsipan, hukum, persandian, perlengkapan dan rumah tangga.

### **4. Kewenangan**

- Penyusunan rencana nasional secara makro di bidangnya;
- Perumusan kebijakan di bidangnya untuk mendukung pembangunan secara makro;
- Penetapan sistem informasi di bidangnya;
- Penetapan dan penyelenggaraan statistik nasional;
- Kewenangan lain sesuai dengan ketentuan peraturan perundang-undangan yang berlaku, yaitu:
  - Perumusan dan pelaksanaan kebijakan tertentu di bidang kegiatan statistik;
  - Penyusun pedoman penyelenggaraan survei statistik sektoral



---

## **Kegiatan Statistik BPS**

Menurut UU Statistik Nomor 16 Tahun 1997 tentang Statistik, kegiatan statistik bertujuan untuk menyediakan data statistik yang lengkap, akurat, dan mutakhir dalam rangka mewujudkan Sistem Statistik Nasional yang andal, efektif, dan efisien guna mendukung pembangunan nasional.

### **PENGUMPULAN DATA**

Statistik diselenggarakan melalui pengumpulan data yang dilakukan dengan cara :

#### **1. Sensus**

Sensus adalah cara pengumpulan data yang dilakukan melalui pencacahan semua unit populasi di seluruh wilayah Republik Indonesia untuk memperoleh karakteristik suatu populasi pada saat tertentu. Sensus dilaksanakan sekurang-kurangnya sekali dalam 10 (sepuluh) tahun oleh BPS yang meliputi :

- a. Sensus penduduk yang dilaksanakan pada tahun berakhiran angka 0 (nol)
- b. Sensus pertanian yang dilaksanakan pada tahun berakhiran angka 3 (tiga)
- c. Sensus ekonomi yang dilaksanakan pada tahun berakhiran angka 6 (enam)

#### **2. Survei**

Survei adalah cara pengumpulan data yang dilakukan melalui pencacahan sampel dari sesuatu populasi untuk memperkirakan karakteristik suatu obyek pada saat tertentu. BPS juga melaksanakan Survei antar sensus yaitu survei yang dilakukan diantara 2 (dua) sensus sejenis.

- a. Survei antar sensus tersebut meliputi Survei Penduduk Antar sensus (SUPAS), Survei PertanianAntarsensus (SUTAS), Survei Ekonomi Antarsensus (SETAS).
- b. Berbagai ragam survei sektoral diantaranya adalah Survei Sosial Ekonomi Nasional(SUSENAS), Survei Angkatan Kerja Nasional (SAKERNAS), Survei Biaya Hidup (SBH), SurveiPotensi Desa (PODES), Survei Industri, Survei Pertanian, Survei Pendapatan Petani dan StrukturOngkos Usaha Tani, Survei Koperasi Unit Desa (KUD), Survei Harga Konsumen, dan SurveiHarga Produsen.

Sedangkan jenis survei lintas sektoral di antaranya adalah Survei Khusus Tabel Input-Output (SKIO), Survei Khusus Tabungan dan Investasi Rumah tangga (SKTIR), Survei Triwulanan Kegiatan Usaha (STKU), Survei Khusus Pendapatan Regional (SKPR), dan Survei Pembentukan Modal (SKPM) Studi Khusus. Studi khusus dilaksanakan guna mempelajari berbagai aspek kegiatan statistik untuk memberi masukan bagi pengumpulan data statistik yang baru atau penyempurnaan metode yang sudah ada sebelum di implementasikan secara nasional. Studi khusus juga di selenggarakan untuk memenuhi permintaan data yang lebih spesifik, misalnya Studi Khusus Konsumsi Makanan Jadi.

## DAFTAR ISI

	Halaman
Peta Wilayah.....	iii
Kata Pengantar.....	v
Kata Sambutan.....	vii
Nama Kepala Desa/Lurah.....	ix
Satuan Lingkungan Setempat dan Jumlah SLS Menurut Desa/Kelurahan Nama Di Kecamatan Kademangan.....	x
Sekilas Tentang Badan Pusat Statistik .....	Xii
Kedudukan, Tugas, Fungsi, dan Kewenangan BPS.....	xiv
Kegiatan Statistik BPS.....	xv
Daftar Isi.....	xvii
Daftar Tabel.....	xix
Daftar Gambar.....	xxviii
I. GEOGRAFIS DAN IKLIM.....	1
1.1 Kondisi Geografi dan Topografi.....	2
1.2 Iklim .....	3
II. PEMERINTAHAN.....	18
III. PENDUDUK DAN TENAGA KERJA.....	28
3.1. Penduduk.....	31
3.2. Tenaga Kerja.....	32
3.3. Keluarga Berencana.....	35
IV. SOSIAL.....	72

## *Daftar Isi*

---

	Halaman
V. PERTANIAN.....	98
VI. INDUSTRI DAN PENGGALIAN.....	113
VII. PERUMAHAN.....	125
VIII. JASA-JASA.....	137
IX. PERDAGANGAN.....	147
X. TRANSPORTASI DAN KOMUNIKASI.....	163
XI. KEUANGAN.....	173

**DAFTAR TABEL**

Halaman

**I. GEOGRAFIS DAN IKLIM**

Tabel:	1.1.1	Luas Wilayah dan Status Desa/Kelurahan Menurut Desa/Kelurahan, Tahun 2013.....	12
	1.1.2	Jarak Desa/Kelurahan Ke Ibukota Kecamatan dan Kabupaten Menurut Desa/Kelurahan, Tahun 2013.....	13
	1.1.3	Ketinggian Wilayah dari Permukaan Air Laut , Luas dan Persentase Luas Terhadap Kecamatan Menurut Desa/Kelurahan 2013...	14
	1.1.4	Letak Wilayah Menurut Desa/Kelurahan, Tahun 2013.....	15
	1.1.5	Jumlah Sungai Besar, Jumlah Rumahtangga dan Anggota Rumahtangga di Bantaran Sungai dan Kondisinya Menurut Desa/Kelurahan,Tahun 2013.....	16
	1.2.1	Rata-rata Hari Hujan dan Curah Hujan Januari – Desember 2013.....	17

**II. PEMERINTAHAN**

Tabel:	2.1.1	Banyaknya Dusun/Lingkungan,RW, dan RT Menurut Desa/Kelurahan, Tahun 2013.....	24
	2.1.2	Banyaknya Perangkat Desa/Kelurahan Menurut Jabatan dan Desa/Kelurahan Tahun 2013.....	25

**III. PENDUDUK DAN TENAGA KERJA****3.1. PENDUDUK**

Tabel:	3.1.1	Jumlah Rumahtangga, Keluarga Menurut Desa/Kelurahan Tahun 2013.....	42
--------	-------	---	----

3.1.2	Jumlah Penduduk Menurut Jenis Kelamin dan Sex Rasio Per Desa/Kelurahan, Tahun 2013.....	43
3.1.3	Luas Wilayah, Jumlah Penduduk, dan Kepadatan Penduduk Menurut Desa/Kelurahan, Tahun 2013.....	44
3.1.4	Jumlah Penduduk, Rumahtangga dan anggota Rumahtangga Menurut Desa/Kelurahan, Tahun 2013.....	45
3.1.5	Penduduk Menurut Kelompok Umur, Jenis Kelamin, dan Sex Rasio 2013.....	46
3.1.6	Penduduk Menurut Kelompok Usia/Umur, dan Desa/Kelurahan, Tahun 2013[Jiwa].....	47
3.1.7	Prosentase Penduduk Menurut Kelompok Umur, dan Desa/Kelurahan, Tahun 2013[Persen].....	48
3.1.8	Jumlah Penduduk Menurut Desa/Kelurahan, Tahun 2008-2013[Jiwa].....	49

### 3.2. TENAGA KERJA

Tabel:	3.2.1	Sumber Penghasilan Utama Penduduk Menurut Desa/Kelurahan, Tahun 2013.....	50
	3.2.2	Jumlah Pencari Kerja Menurut Desa/Kelurahan, Tahun 2013.....	54
	3.2.3	Jumlah TKI/TKW dan Mantan TKI/TKW Menurut Desa/Kelurahan, Tahun 2013.....	55

	Halaman
<b>3.3. KELUARGA BERENCANA</b>	
Tabel: 3.3.1	Banyaknya Peserta KB Menurut Alat kontrasepsinya dan Desa/Kelurahan Tahun 2013..... 56
3.3.2	Jumlah PUS Menurut Kelompok Umurnya Menurut Desa/Kelurahan Tahun 2013..... 58
3.3.3	Jumlah Peserta KB Menurut Asal Kontrasepsi dan Desa/Kelurahan Tahun 2013..... 59
3.3.4	Jumlah Wanita Yang Bukan Peserta KB Menurut Desa/Kelurahan, Tahun 2013..... 60
3.3.5	Jumlah Keluarga Tahapan Kesejahteraan Menurut Desa/Kelurahan, Tahun 2013..... 61
3.3.6	Banyaknya Petugas dan Sarana Posyandu Menurut Desa/Kelurahan, Tahun 2013..... 62
3.3.7	Jumlah PUS, WUS dan Tingkat Prevalensi KB Menurut Desa/Kelurahan, Tahun 2013 63

#### **IV. SOSIAL**

##### **4.1. PENDIDIKAN**

Tabel: 4.1.1	Banyaknya Gedung Menurut Status Kepemilikan, serta Murid, Guru Dan Rasio Guru Terhadap Murid PAUD Menurut Desa/Kelurahan, Tahun 2013..... 69
4.1.2	Banyaknya Sekolah, Murid, Guru Dan Rasio Guru Terhadap Murid TK Menurut Desa/Kelurahan, Tahun 2013..... 70
4.1.3	Banyaknya Sekolah, Ruang Kelas, Murid, Guru Dan Rasio Guru Terhadap Murid SD Negeri Menurut Desa/Kelurahan, Tahun 2013..... 71

	Halaman
4.1.4 Banyaknya Sekolah, Murid, Guru Dan Rasio Guru Terhadap Murid SD Swasta Menurut Desa/Kelurahan, Tahun 2013.....	72
4.1.5 Banyaknya Sekolah, Murid, Guru Dan Rasio Guru Terhadap Murid SLTP Negeri Menurut Desa/Kelurahan, Tahun 2013.....	73
4.1.6 Banyaknya Sekolah, Murid, Guru Dan Rasio Guru Terhadap Murid SLTP Swasta Menurut Desa/Kelurahan, Tahun 2013.....	74
4.1.7 Banyaknya Sekolah, Murid, Guru Dan Rasio Guru Terhadap Murid SLTA Negeri Menurut Desa/Kelurahan, Tahun 2013.....	75
4.1.8 Banyaknya Sekolah, Murid, Guru Dan Rasio Guru Terhadap Murid SLTA Swasta Menurut Desa/Kelurahan, Tahun 2013.....	76
4.1.9 Banyaknya Sekolah, Murid, Guru Dan Rasio Guru Terhadap Murid MTS Menurut Desa/Kelurahan, Tahun 2013.....	77
4.1.10 Banyaknya Sekolah, Murid, Guru Dan Rasio Guru Terhadap Murid Madrasah Ibtida'iyah Menurut Desa/Kelurahan, Tahun 2013.....	78
4.1.11 Banyaknya Sekolah, Murid, Guru Dan Rasio Guru Terhadap Murid SMK Negeri Menurut Desa/Kelurahan, Tahun 2013.....	79
4.1.12 Banyaknya Sekolah, Murid, Guru Dan Rasio Guru Terhadap Murid SLB Menurut Desa/Kelurahan, Tahun 2013.....	80
4.1.13 Banyaknya Murid SLB Menurut Jenis dan Desa/Kelurahan Tahun 2013.....	81
4.1.14 BanyaknyaMurid SLB Menurut Tingkat Pendidikan dan Desa/Kelurahan,Tahun 2013.	82



4.1.15	Jumlah Tempat Belajar/Les Privat Perseorangan Seluruh Pelajaran Sekolah Menurut Desa/Kelurahan, Tahun 2013.....	83
4.1.16	Penduduk Menurut Pendidikan dan Desa/Kelurahan, Tahun 2013.....	84
<b>4.2. KESEHATAN</b>		
Tabel:	4.2.1 Banyaknya Petugas Kesehatan Menurut Domisili dan Tempat Profesi dan Tempat Prakteknya Tahun 2013.....	85
	4.2.2 Banyaknya Tempat Praktek Petugas Kesehatan Menurut Profesi dan Desa/Kelurahan Tahun 2013.....	86
	4.2.3 Kelahiran Penduduk Menurut Tempat dan Penolong Kelahiran, Tahun 2013.....	87
	4.2.4 Banyaknya Bayi Yang Mengikuti Kegiatan Posyandu Menurut Usianya Per Desa Tahun 2013.....	88
<b>4.3 AGAMA</b>		
Tabel:	4.3.1 Banyaknya Pemeluk Agama Menurut Agama YangDipeluk, Tahun 2013.....	89
	4.3.2 Banyaknya Sarana Tempat Ibadah Menurut Tempat Ibadah dan Desa/Kelurahan Tahun 2013.....	90
	4.3.3 Banyaknya Yayasan Dan Pondok Pesantren Menurut Desa/Kelurahan, Tahun 2013.....	91
<b>4.4. SOSIAL</b>		
Tabel:	4.4.1 Banyaknya Olahraga Menurut Jenisnya dan Desa/Kelurahan Tahun 2013.....	92
	4.4.2 Banyaknya Organisasi Kesenian Menurut Jenisnya dan Desa/Kelurahan Tahun 2013....	93

	Halaman
4.4.4 Banyaknya Penderita Cacat Menurut Jenisnya dan Desa/Kelurahan,Tahun 2013....	96
<b>V. PERTANIAN</b>	
<b>5.1. LUAS LAHAN</b>	
Tabel: 5.1.1 Luas Lahan Sawah dan Lahan Kering Per Desa/Kelurahan, Tahun 2013.....	101
<b>5.2. TANAMAN BAHAN MAKANAN</b>	
Tabel: 5.2.1 Banyaknya Tanaman Buah-Buahan Menurut Jenisnya dan Desa/Kelurahan,Tahun 2013...	102
<b>5.3. KEHUTANAN</b>	
Tabel: 5.3.1 Banyaknya Tanaman Kehutanan Menurut Jenisnya dan Desa/Kelurahan Tahun 2013....	105
<b>5.4. PERKEBUNAN</b>	
Tabel: 5.4.1 Banyaknya Tanaman Tahunan Menurut Jenisnya dan Desa/Kelurahan Tahun 2013....	106
5.4.2 Banyaknya Tanaman Perkebunan Menurut Jenisnya Tahun 2013.....	107
<b>5.5 PETERNAKAN</b>	
Tabel: 5.5.1 Jumlah Pengusaha Ternak Yang Memenuhi Batasan Minimal Usaha [BMU]Ternak Menurut Desa/Kelurahan, Tahun 2013.....	108
5.5.2 Banyaknya Unggas dan Aneka Ternak Menurut Jenisnya Tahun 2013.....	109

5.5.3	Banyaknya Pengusaha Peternakan Unggas Menurut Jenisnya, Tahun 2013.....	111
5.5.4	Banyaknya Pengusaha Ternak Besar dan Ternak Kecil Menurut Jenisnya, Tahun 2013.	112

## **VI. INDUSTRI DAN PENGGALIAN**

### **6.1 . PENGGALIAN**

Tabel:	6.1.1	Banyaknya Usaha Pertambangan dan Penggalian Menurut Jenisnya Per Desa/Kelurahan Tahun 2013.....	117
--------	-------	---	-----

### **6.2. INDUSTRI**

Tabel:	6.2.1	Industri Besar dan Sedang Per Desa/Kelurahan, Tahun 2013.....	119
	6.2.2	Banyaknya Usaha Kerajinan Rumah Tangga Menurut Jenisnya dan Desa/Kelurahan Tahun 2013....	120
	6.2.3	Banyaknya Industri Kecil Menurut Jenisnya dan Desa/Kelurahan Tahun 2013.....	122
	6.2.4	Banyaknya Pemilik CV Menurut Jenisnya Tahun 2013.....	124

## **VII. PERUMAHAN**

Tabel:	7.1	Sarana Penerangan Utama Yang Digunakan Rumah Tangga Menurut Jenisnya Per Desa/Kelurahan Tahun 2013.....	129
	7.2	Banyaknya Bangunan Tempat Tinggal Rumah Tangga Menurut Jenis Dindingnya Per Desa/Kelurahan Tahun 2013.....	130
	7.3	Banyaknya Bangunan Tempat Tinggal Rumah Tangga Menurut Jenis Atap Per Desa/Kelurahan Tahun 2013.....	131

7.4	Banyaknya Bangunan Tempat Tinggal Rumah Tangga Menurut Bahan Untuk Lantainya, Tahun 2013.....	132
7.5	Sumber Air Minum Yang Digunakan Rumah Tangga Menurut Jenis dan Desa/Kelurahan, Tahun 2013.....	133
7.6	Jumlah Toilet Umum Menurut Desa/ Kelurahan, Tahun 2013.....	134
7.7	Jamban Yang Digunakan Menurut Jenis dan Desa/Kelurahan, Tahun 2013.....	135

**VIII. JASA-JASA**

Tabel:	8.1	Banyaknya Usaha Jasa Persewaan Menurut Jenisnya Per Desa/Kelurahan Tahun 2013.....	141
	8.2	Banyaknya Jasa Perseorangan dan Rumah Tangga Menurut Jenisnya Tahun 2013.....	144

**IX. PERDAGANGAN**

Tabel :	9.1	Banyaknya Pengepul Hasil Tambang Menurut Jenisnya dan Desa/Kelurahan Tahun 2013.....	151
	9.2	Banyaknya Sarana Perdagangan Di Dalam Pasar Menurut Jenisnya dan Desa/Kelurahan Tahun 2013.....	153
	9.3	Banyaknya Usaha Perdagangan Di Pasar Menurut Jenisnya Tahun 2013.....	154
	9.4	Banyaknya Usaha Perdagangan Besar Menurut Jenisnya Per Desa Tahun 2013.....	155
	9.5	Banyaknya Usaha Perdagangan Diluar Pasar MenurutJenisnya, Tahun 2013.....	156

Halaman

9.6	Banyaknya Usaha Bengkel dan Reparasi Menurut Jenisnya dan Desa/Kelurahan, Tahun 2013.....	173
-----	---	-----

**X. TRANSPORTASI DAN KOMUNIKASI**

Tabel :	10.1.1	Banyaknya Kendaraan Bermotor Menurut Jenis Dan Desa/Kelurahan Tahun 2013.....	167
	10.1.2	Banyaknya Kendaraan Tidak Bermotor Menurut Jenisnya dan Desa/Kelurahan, Tahun 2013.....	169
	10.1.3	Banyaknya Sarana Komunikasi Menurut Jenisnyadan Desa/Kelurahan, Tahun 2013....	170
	10.1.4	Sarana Komunikasi Yang Tersedia Menurut Jenisnya,Tahun 2013.....	172

**XI. KEUANGAN**

Tabel:	11.1	Jumlah Keluarga Yang Mendapat Fasilitas Kredit Mikro / Bantuan Modal Menurut Desa/Kelurahan Tahun 2013.....	177
Tabel:	11.2	Jumlah Lembaga Keuangan Bank, Pegadaian dan Menurut Desa/Kelurahan Tahun 2013.....	178

## DAFTAR GAMBAR

	Halaman
Gambar : 1.1.1 Distribusi Luas Wilayah Menurut Desa/Kelurahan Tahun 2013.....	5
Gambar : 1.1.2 Ketinggian Wilayah dari Permukaan Air Laut Menurut Desa/Kelurahan Tahun 2013.....	7
Gambar : 1.2.1 Rata-rata Curah Hujan dan Hari Hujan Januari- Desember 2013.....	10
Gambar : 2.1 Jumlah Perangkat Desa/Kelurahan Menurut Desa/Kelurahan Tahun 2013.....	22
Gambar : 3.1.1 Penduduk Menurut Kelompok Umur, Tahun 2013.....	36
Gambar : 3.2.1 Sumber Matapencarian Penduduk, Tahun 2013.....	38
Gambar : 3.3.1 Banyaknya Peserta KB Aktif Menurut Alat : Kontrasepsi yang Digunakan, Tahun 2013....	40
Gambar : 4.1 Penduduk Menurut Agama 2013.....	67
:	





**1**

**GEOGRAFIS  
dan IKLIM**





# **GEOGRAFI dan IKLIM**

Kecamatan Kademangan merupakan satu dari dua puluh dua kecamatan yang membagi habis wilayah administrasi Kabupaten Blitar, dengan batas-batas wilayah. sebagai berikut :

- ✚ Sebelah Barat : Kabupaten Tulungagung
- ✚ Sebelah Utara : Kecamatan Sanankulon, Kabupaten Blitar
- ✚ Sebelah Timur : Kecamatan Kanigoro dan Kecamatan Sutojayan, Kabupaten Blitar
- ✚ Sebelah Selatan : Kecamatan Bakung Kabupaten Blitar

Kecamatan Kademangan dengan luas wilayah 105,11 Km<sup>2</sup> terbagi menjadi 15 desa/kelurahan. Desa Dawuhan merupakan desa/kelurahan terluas diantara 15 desa/kelurahan yang ada di wilayah Kecamatan Kademangan.

## **1.1 Kondisi Geografi dan Topografi**

Kecamatan Kademangan berada di wilayah Kabupaten Blitar bagian selatan, yaitu sebelah selatan Sungai Brantas yang membelah Kabupaten Blitar menjadi dua bagian Wilayah Kabupaten Blitar bagian selatan ini mempunyai struktur tanah yang kurang subur dibandingkan dengan wilayah Kabupaten Blitar bagian utara.

**Wilayahnya** : Merupakan dataran rendah dan dataran tinggi dengan ketinggian antara 137 – 318 Meter dari permukaan air laut, Sebagian wilayahnya merupakan pegunungan

berbatu membuat struktur tanah yang kurang subur bila dibandingkan dengan wilayah Blitar bagianutara.

Hampan wilayah Kecamatan Kabupaten Blitar merupakan daerah dengan ketinggian rata- rata  $\pm 232$  meter di atas permukaan air laut, dengan distribusi wilayah menurut ketinggian yaitu :

- ✚ 46,67 persen kecamatan berada pada ketinggian antara  $< 200$  Meter di atas permukaan air laut
- ✚ 0,00 persen kecamatan berada pada ketinggian antara  $200 - 300$  Meter di atas permukaan air laut
- ✚ 53,33 persen kecamatan berada pada ketinggian antara  $> 300$  Meter di atas permukaan air laut

Ada delapan kecamatan yang wilayahnya berada pada ketinggian  $> 300$  meter di atas permukaan air laut, yaitu : Desa Panggungduwet, Pakisaji, Maron, Kebonsari, Bendosari, Suruhwadang, Sumberjo, dan Dawuhan.

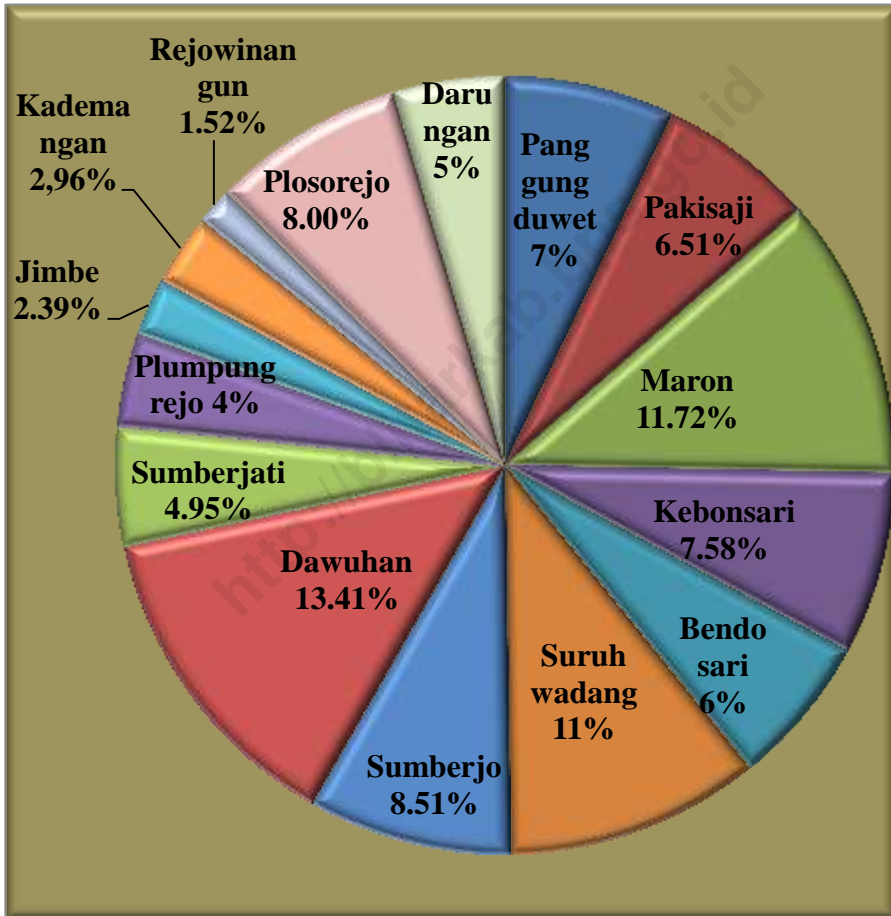
## **1.2 Iklim**

Kecamatan Kademangan berada di sebelah selatan garis khatulistiwa, maka sama dengan wilayah lain di Indonesia yang mempunyai perubahan musim sebanyak 2 jenis musim pada setiap tahunnya, yaitu musim penghujan dan musim kemarau. Bulan Nopember sampai dengan bulan Mei adalah musim penghujan dan musim kemarau biasanya pada bulan Juni sampai dengan bulan Oktober.

Curah hujan di suatu tempat antara lain dipengaruhi oleh keadaan geografi dan perputaran/pertemuan arus udara. Oleh karena itu jumlah curah hujan beragam menurut bulan dan letak stasiun pengamat. Data yang diperoleh dari Dinas PU, Binamarga dan Pengairan Kabupaten Blitar menyatakan jumlah stasiun pengamat curah hujan sejumlah 42 stasiun pengamat yang tersebar di seluruh wilayah Blitar. Jumlah Stasiun pengamat yang berada di wilayah Kecamatan Kademangan sebanyak 1 buah tiang terletak di Desa Jimbe berada pada ketinggian  $\pm 122$  meter diatas permukaan air laut.

Data yang terekam di stasiun pengamat tersebut menyimpulkan bahwa selama tahun 2013 Kecamatan Kademangan diguyur hujan selama 131 hari atau 3 bulan lebih dengan rata-rata curah hujan 13,18 mm/hari, mengalami penurunan jika dibandingkan dengan tahun sebelumnya pada tahun 2012 rata-rata curah hujan sebanyak 16,39 mm/hari. Walau sektor pertanian sangat tergantung oleh kondisi alam namun dengan pola tanam yang tepat dapat mengimbangi kondisi alam pada saat itu. Sehingga menurunnya curah hujan di tahun 2013 tidak mempengaruhi peningkatan produksi pertanian.

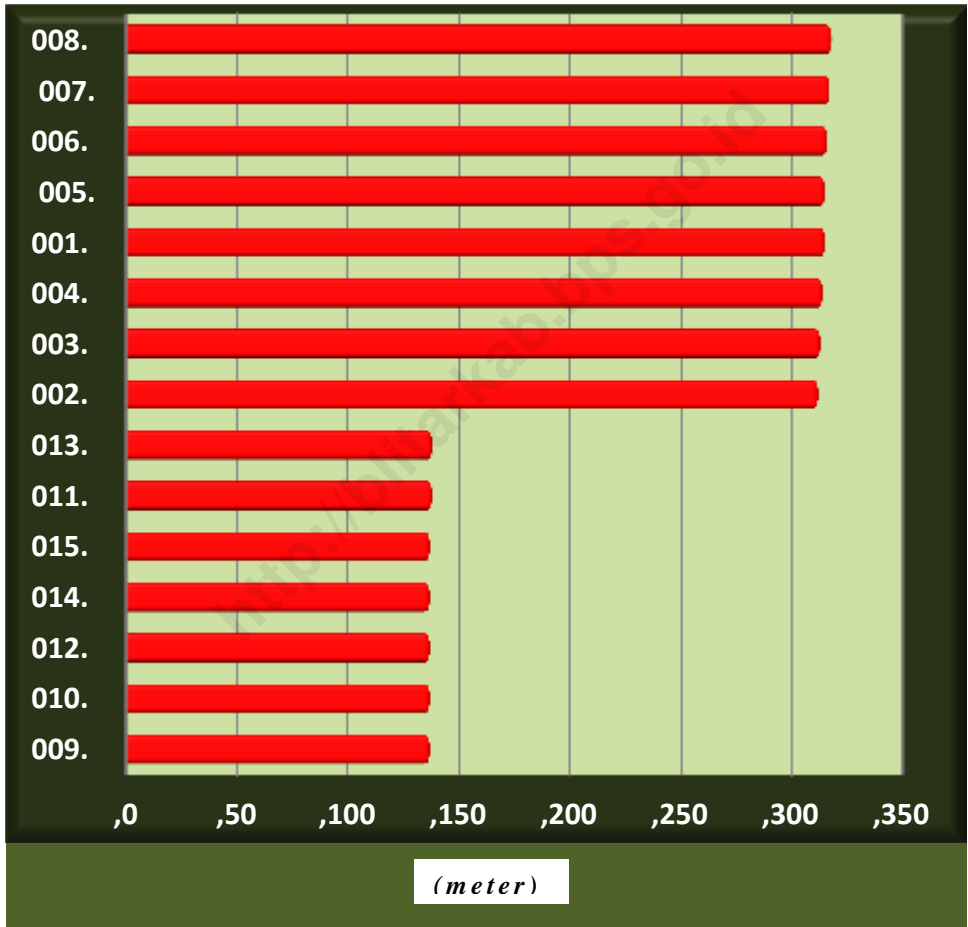
**Gambar : 1.1.1 Distribusi Luas Wilayah Menurut Desa/Kelurahan Tahun 2013**



Sumber : Podes Tahun 2014



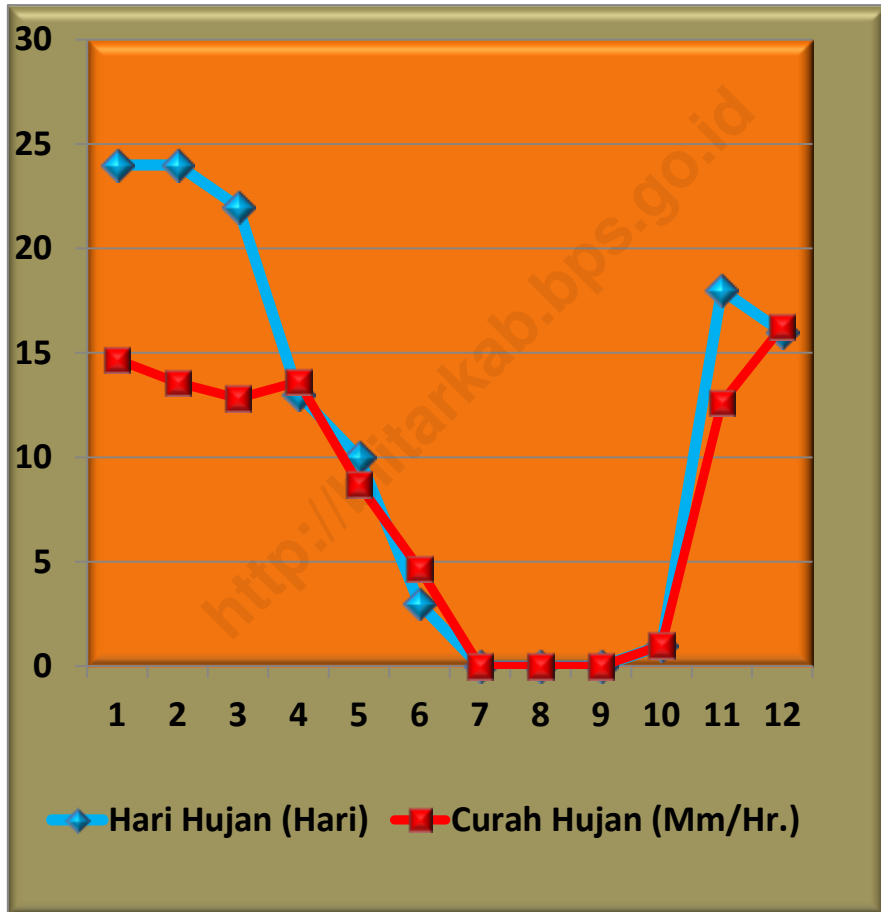
**Gambar : 1.1.2 Ketinggian Wilayah dari Permukaan Air Laut Menurut Desa/Kelurahan Tahun 2013**



Sumber : Podes Tahun 2014



**Gambar : 1.2.1 Rata-rata Curah Hujan dan Hari Hujan Januari- Desember 2013**



Sumber : Dinas PU Bina Marga dan Pengairan Kabupaten Blitar





**Tabel : 1.1.1 Luas Wilayah dan Status Desa/Kelurahan Menurut Desa/Kelurahan, Tahun 2013**

Desa/Kelurahan	Luas Wilayah [Km]	Status Desa/Kelurahan	
		Desa	Kelurahan
[1]	[2]	[3]	[4]
001. Pangungduwet	7,45	1	-
002. Pakisaji	6,84	1	-
003. Maron	12,32	1	-
004. Kebonsari	7,97	1	-
005. Bendosari	6,59	1	-
006. Suruhwadang	11,12	1	-
007. Sumberjo	8,94	1	-
008. Dawuhan	14,10	1	-
009. Sumberjati	5,20	1	-
010. Plumpungrejo	4,09	1	-
011. Jimbe	2,51	1	-
012. Kademangan	3,11	-	1
013. Rejowinangun	1,60	1	-
014. Plosorejo	8,41	1	-
015. Darungan	4,86	1	-
Jumlah	105,11	14	1

Sumber : Podes Tahun 2014

**Tabel : 1.1.2 Jarak Desa/Kelurahan Ke Ibukota Kecamatan dan Kabupaten Menurut Desa/Kelurahan, Tahun 2013**

Desa/Kelurahan	Jarak Ke Kantor[Km <sup>2</sup> ]	
	Kecamatan	Kabupaten
[1]	[2]	[3]
001. Pangungduwet	11,00	30,00
002. Pakisaji	8,00	19,00
003. Maron	7,00	23,00
004. Kebonsari	5,00	20,00
005. Bendosari	2,00	19,00
006. Suruhwadang	0,30	18,00
007. Sumberjo	3,50	13,00
008. Dawuhan	6,50	12,50
009. Sumberjati	8,00	14,00
010. Plumpungrejo	8,00	9,00
011. Jimbe	11,00	10,00
012. Kademangan	9,00	6,00
013. Rejowinangun	9,00	9,00
014. Plosorejo	12,00	12,00
015. Darungan	14,00	14,00
Kec. Kademangan	0,00	18,00

Sumber : Podes Tahun 2014

**Tabel : 1.1.3 Ketinggian Wilayah dari Permukaan Air Laut , Luas dan Persentase Luas Terhadap Kecamatan Menurut Desa/Kelurahan 2013**

Desa/Kelurahan	Ketinggian Wilayah [Meter]	Luas Wilayah	
		Luas Wilayah [Km <sup>2</sup> ]	Persentase Terhadap Luas Kecamatan [%]
[1]	[2]	[3]	[4]
001. Panggungduwet	315	7,45	7,09
002. Pakisaji	312	6,84	6,51
003. Maron	313	12,32	11,72
004. Kebonsari	314	7,97	7,58
005. Bendosari	315	6,59	6,27
006. Suruhwadang	316	11,12	10,58
007. Sumberjo	317	8,94	8,51
008. Dawuhan	318	14,10	13,41
009. Sumberjati	137	5,20	4,95
010. Plumpungrejo	137	4,09	3,89
011. Jimbe	138	2,51	2,39
012. Kademangan	137	3,11	2,96
013. Rejowinangun	138	1,60	1,52
014. Plosorejo	137	8,41	8,00
015. Darungan	137	4,86	4,62
Kec. Kademangan	246	105,11	100,00

Sumber : Podes Tahun 2014

**Tabel : 1.1.4 Letak Wilayah Menurut Desa/Kelurahan 2013**

Desa/Kelurahan	Dalam Kawasan Hutan	Tepi Kawasan Hutan	Luar Kawasan Hutan
[1]	[2]	[3]	[4]
001. Panggungduwet	-	1	-
002. Pakisaji	-	-	1
003. Maron	-	1	-
004. Kebonsari	1	-	-
005. Bendosari	-	-	1
006. Suruhwadang	-	1	-
007. Sumberjo	-	1	-
008. Dawuhan	-	1	-
009. Sumberjati	1	-	-
010. Plumpungrejo	-	-	1
011. Jimbe	-	-	1
012. Kademangan	-	-	1
013. Rejowinangun	-	-	1
014. Plosorejo	-	-	1
015. Darungan	-	1	-
Kec. Kademangan	2	6	7

Sumber : Podes Tahun 2014

**Tabel : 1.1.5 Jumlah Sungai Besar, Jumlah Rumahtangga dan Anggota Rumahtangga di Bantaran Sungai dan Kondisinya Menurut Desa/Kelurahan, Tahun 2013**

Desa/Kelurahan	Jumlah Sungai	RMT Di Bantaran Sungai		
		RMT	ART	Kondisi RMT
[1]	[2]	[3]	[4]	[5]
001. Panggungduwet	1	-	-	-
002. Pakisaji	1	-	-	-
003. Maron	-	-	-	-
004. Kebonsari	1	-	-	-
005. Bendosari	1	-	-	-
006. Suruhwadang	1	-	-	-
007. Sumberjo	1	9	35	Sedang
008. Dawuhan	1	8	32	Sedang
009. Sumberjati	1	-	-	-
010. Plumpungrejo	1	-	-	-
011. Jimbe	2	-	-	-
012. Kademangan	2	32	128	Sedang
013. Rejowinangun	2	-	-	-
014. Plosorejo	1	-	-	-
015. Darungan	1	-	-	-
Kec. Kademangan	16	49	195	

Sumber : Podes Tahun 2014

**Tabel : 1.2.1 Rata-rata Hari Hujan dan Curah Hujan Januari – Desember 2013**

Bulan	Jumlah Stasiun Kerja	Jumlah		Rata-rata	
		Hari Hujan [Hari]	Curah Hujan [Mm]	Hari Hujan [Hari]	Curah Hujan [Mm/Hr.]
[1]	[2]	[3]	[4]	[5]	[6]
Januari	1	24	352	24	14,67
Pebruari	1	24	326	24	13,58
Maret	1	22	282	22	12,82
April	1	13	177	13	13,62
Mei	1	10	87	10	8,70
Juni	1	3	14	3	4,67
Juli	1	-	-	-	-
Agustus	1	-	-	-	-
September	1	-	-	-	-
Oktober	1	1	1	1	1,00
Nopember	1	18	227	18	12,61
Desember	1	16	260	16	16,25
Kecamatan Kademangan					
Tahun 2013	1	131	1.726	131	13,18

Sumber : Dinas PU Bina Marga dan Pengairan Kabupaten Blitar



**2**

**PEMERINTAHAN**





# 2

## PEMERINTAHAN

Pemerintahan adalah suatu sistem yang mengatur segala kegiatan masyarakat dalam suatu daerah/wilayah/negara yang meliputi segala aspek kehidupan berdasarkan norma-norma tertentu. Pimpinan daerah dalam hal ini Bupati bertanggungjawab sebagai eksekutif dan DPRD bertanggungjawab sebagai legislatif.

Dalam melaksanakan tugas, Camat dibantu oleh Sekretaris Kecamatan dan kasi serta staf dibidang Hukum & Politik, Pemerintahan, Pembangunan, Kemasyarakatan & SDM, serta Ekonomi & Keuangan. Untuk kelancaran penyelenggaraan pemerintah Camat Kademangan juga dibantu oleh lima belas [15] Kepala Desa/Lurah beserta perangkatnya.

Sedangkan pembagian wilayah Kecamatan Kademangan terdiri dari :

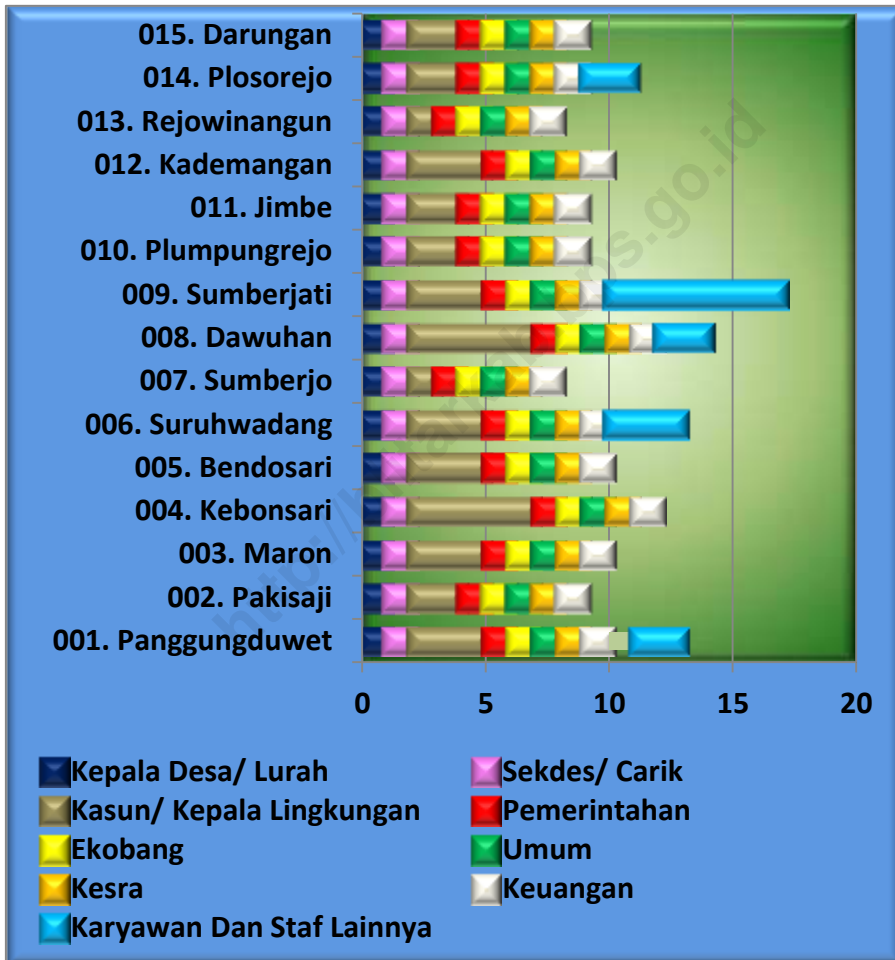
- ✚ 15 Desa/Kelurahan, yaitu :
  - 14 desa [14 desa pedesaan]
  - 1 kelurahan [1 kelurahan perkotaan]
- ✚ 45 Dukuh/Lingkungan
- ✚ 117 Rukun Warga
- ✚ 424 Rukun Tetangga

Jumlah dan persentase Pegawai Negeri Sipil dibawah naungan pemerintah daerah Kabupaten Blitar menurut Golongan Ruang tahun 2013 adalah sebagai berikut :

Uraian	Golongan Ruang				Jumlah
	I	II	III	IV	
[1]	[2]	[3]	[4]	[5]	[6]
1. Jumlah PNS (Orang)	1	11	16	1	29
2. Persentase (%)	3,45	37,93	55,17	3,45	100,00

Sumber : Badan Kepegawaian Daerah Kabupaten Blitar

**Gambar : 2.1** Jumlah Perangkat Desa/Kelurahan Menurut Desa/Kelurahan Tahun 2013



Sumber : Potensi Desa Tahun 2014



**Tabel : 2.1.1 Banyaknya Dusun/Lingkungan,RW, dan RT Menurut Desa/Kelurahan, Tahun 2013**

Desa/Kelurahan	Dusun/Ling kungan	Rukun Warga[RW]	Rukun Tetangga[RT]
[1]	[2]	[3]	[4]
001. Panggungduwet	3	7	28
002. Pakisaji	2	3	16
003. Maron	3	12	36
004. Kebonsari	5	8	30
005. Bendosari	3	6	27
006. Suruhwadang	3	7	27
007. Sumberjo	3	17	37
008. Dawuhan	6	12	36
009. Sumberjati	3	5	18
010. Plumpungrejo	4	9	34
011. Jimbe	2	6	26
012. Kademangan	3	7	30
013. Rejowinangun	1	4	18
014. Plosorejo	2	10	4
015. Darungan	2	4	16
Kecamatan Kademangan			
Tahun 2013	45	117	424

Sumber : Potensi Desa 2014

**Tabel : 2.1.2 Banyaknya Perangkat Desa/Kelurahan Menurut Jabatan dan Desa/Kelurahan Tahun 2013**

Desa/Kelurahan	Kepala Desa/ Lurah	Sekdes / Carik	Kasun/ Kepala Lingkungan	Karyawan Dan Staf Lainnya
[1]	[2]	[3]	[4]	[5]
001. Panggungduwet	1	1	3	2
002. Pakisaji	1	1	2	-
003. Maron	1	1	3	-
004. Kebonsari	1	1	5	-
005. Bendosari	1	1	3	-
006. Suruhwadang	1	1	3	3
007. Sumberjo	1	1	1	-
008. Dawuhan	1	1	5	2
009. Sumberjati	1	1	3	7
010. Plumpungrejo	1	1	2	-
011. Jimbe	1	1	2	-
012. Kademangan	1	1	3	-
013. Rejowinangun	1	1	1	-
014. Plosorejo	1	1	2	2
015. Darungan	1	1	2	-
Kecamatan Kademangan				
Tahun 2013	15	15	40	16

Sumber : Potensi Desa Tahun 2014

**Lanjutan Tabel 2.1.2**

Desa/Kelurahan	Kepala Urusan				
	Pemerintahan	Eko Bang	Umum	Kesra	Keuangan
[1]	[6]	[7]	[8]	[9]	[10]
001. Panggungduwet	1	1	1	1	1
002. Pakisaji	1	1	1	1	1
003. Maron	1	1	1	1	1
004. Kebonsari	1	1	1	1	1
005. Bendosari	1	1	1	1	1
006. Suruhwadang	1	1	1	1	1
007. Sumberjo	1	1	1	1	1
008. Dawuhan	1	1	1	1	1
009. Sumberjati	1	1	1	1	1
010. Plumpungrejo	1	1	1	1	1
011. Jimbe	1	1	1	1	1
012. Kademangan	1	1	1	1	1
013. Rejowinangun	1	1	1	1	1
014. Plosorejo	1	1	1	1	1
015. Darungan	1	1	1	1	1
<b>Kecamatan Kademangan</b>					
Tahun 2013	15	15	15	15	15

Sumber : Potensi Desa Tahun 2014





A large crowd of people, possibly at a public event or festival, is shown in a warm, golden light. The crowd is dense and fills the background. Overlaid on the center of the image is a large, bold, red number '3' with a yellow outline. Below the number, the text 'PENDUDUK & TENAGA KERJA' is written in a bold, yellow font with a red outline. The entire image is framed by a border of vertical black and yellow stripes at the top and bottom.

**3**

**PENDUDUK &  
TENAGA KERJA**



# 3

## PENDUDUK & TENAGA KERJA

Data kependudukan utamanya dapat diperoleh melalui Sensus Penduduk, Registrasi Penduduk dan survei kependudukan. Sensus Penduduk adalah suatu kegiatan pengumpulan data kependudukan terhadap seluruh penduduk di suatu wilayah dalam suatu waktu tertentu. Kegiatan tersebut dilakukan setiap sepuluh tahun sekali pada tahun yang berakhir angka 0. Pencacahannya dilakukan secara serentak terhadap seluruh penduduk dan keterangan kependudukan yang dikumpulkan selengkap-lengkapinya, hingga data yang dihasilkan mampu memberikan gambaran sampai diwilayah terkecil, yaitu unit wilayah pemerintahan terkecil desa/kelurahan. Hasil sensus penduduk selain berguna untuk mengetahui jumlah penduduk secara keseluruhan pada waktu tertentu berdasarkan umur jenis kelamin dan sebagainya, juga berguna sebagai data dasar angka proyeksi penduduk.

Registrasi penduduk adalah suatu kegiatan pencatatan rutin setiap kejadian yang terjadi pada seluruh penduduk yaitu kelahiran, kematian dan perpindahan. Dengan registrasi penduduk yang baik dan benar akan segera diketahui jumlah penduduk yang terdapat dalam suatu wilayah. Angka registrasi penduduk biasanya diterbitkan dua kali dalam setahun, yaitu registrasi penduduk pertengahan tahun dan registrasi penduduk akhir tahun. Perbedaan mendasar antara data kependudukan hasil sensus penduduk dan hasil registrasi adalah bahwa sensus penduduk bersifat *de facto* sedangkan yang dihasilkan dari registrasi bersifat *de jure*.

Survei kependudukan adalah suatu kegiatan pengumpulan data kependudukan yang dilaksanakan dengan menggunakan teknik sampel tertentu dan jenis data yang dikumpulkan tergantung dengan jenis surveinya . Survei kependudukan yang dilakukan BPS adalah Survei Angkatan Kerja Nasional [Sakernas] dan Survei Sosial Ekonomi Nasional [Susenas.]

### **3.1 Penduduk**

Kesejahteraan penduduk merupakan sasaran utama dari pengembangan sebagaimana tertuang dalam rencana pembangunan jangka menengah [RPJM]. Sasaran ini tidak mungkin tercapai bila pemerintah tidak dapat memecahkan masalah kependudukan; seperti besarnya jumlah penduduk dan tidak meratanya penyebaran penduduk.

Berbagai usaha untuk menekan laju pertumbuhan penduduk yang tinggi yang telah dilakukan pemerintah melalui berbagai progam Keluarga Berencana[KB] yang dimulai awal tahun 1970 an. Begitu pula usaha-usaha yang mengarah pada pemerataan penyebaran penduduk telah dilakukan dengan cara memindahkan penduduk Pulau Jawa keluar Pulau Jawa melalui progam transmigrasi. Berdasarkan data hasil Sensus Penduduk [SP] jumlah penduduk Kecamatan Kademangan pada tahun 2000 adalah sebesar 60.074 jiwa. dan pada tahun 2010 sebesar 63,519 jiwa mencakup penduduk tidak bertempat tinggal tetap.

Hasil Sensus Penduduk yang telah dilaksanakan sebanyak 6 kali yaitu mulai tahun 1961 – 2010. Sensus penduduk dilaksanakan sepuluh tahun sekali, guna memenuhi kebutuhan data kependudukan, pada setiap tahun dihitunglah proyeksi penduduk. Proyeksi penduduk bisa maju untuk beberapa tahun kedepan dan juga bisa mundur sampai sensus penduduk sebelumnya.

Penduduk Kecamatan Kademangan pada tahun 2013 menurut hasil proyeksi Sensus Penduduk mencapai 64.559 jiwa, terdiri dari 32.240 jiwa penduduk laki-laki dan 32.319 jiwa penduduk perempuan, dengan sex rasio sebesar 99,95 persen yang berarti dalam 100 jiwa penduduk perempuan ada sebanyak 99-100 jiwa penduduk laki-laki. Komposisi penyebaran penduduk di masing-masing wilayah Desa/Kelurahan di seluruh Kecamatan Kademangan memperlihatkan bahwa Kelurahan Kademangan berpenduduk paling banyak diantara 15 desa/kelurahan yang ada, yaitu sebanyak 7.457 jiwa. Demikian juga dengan kepadatan penduduk di masing-masing wilayah Kecamatan di desa/kelurahan di seluruh Kecamatan Kademangan menunjukkan wilayah terpadat penduduknya adalah wilayah Kelurahan Kademangan, dengan kepadatan penduduk 2.397 jiwa/km<sup>2</sup>.

### **3.2 Tenaga Kerja**

Umumnya para peneliti, khususnya ahli demografi telah membuat dua kelompok struktur kependudukan berdasarkan kelompok umur, yaitu :

- Apabila sebagian besar penduduk [ $\geq 40\%$ ] berada pada umur [0–14] tahun digolongkan sebagai Penduduk Muda.
- Sedang apabila sebagian besar penduduknya [ $\geq 10\%$ ] berada pada umur  $\geq 65$  tahun digolongkan sebagai Penduduk Tua.

Struktur penduduk Kecamatan Kademangan pada 2013 termasuk dalam kelompok penduduk produktif, karena jumlah penduduk umur 65 tahun keatas [ $\geq 65$  tahun] kurang dari 10 persen untuk itu tidak bisa dikategorikan dalam kelompok penduduk tua, dan juga tidak bisa dikategorikan dalam kelompok penduduk muda karena jumlah penduduk umur 0-14 tahun kurang dari 40 persen.

Struktur Penduduk Kecamatan Kademangan pada tahun 2013, sbb:

Jenis Kelamin	Kelompok Umur		
	0-14	15 - 64	≥ 65
[1]	[2]	[3]	[4]
Laki-laki	12,53	33,11	4,46
Perempuan	11,90	32,76	5,24
Jumlah	24,43	65,88	9,70

Sumber : Proyeksi SP – BPS Kabupaten Blitar

Adapun sumber penghasilan penduduk Kecamatan Kademangan mayoritas di sektor pertanian. Lebih dari 63 persen dari jumlah rumahtangga yang ada bermata pencaharian di sektor pertanian, hampir 51 persen yang sumber penghasilannya dari pertanian padi dan palawija.

## ***Penduduk & Tenaga Kerja***

---

Sumber matapencaharian penduduk Kecamatan Kademangan pada tahun 2013, sebagai berikut :

Jenis Matapencaharian [1]	Jumlah [2]	Prosentase [%] [3]
TNI/POLRI	166	0,88
PNS	503	2,67
Swasta	405	2,15
Pesiunan	212	1,12
Penerima Penda patan	1.394	7,39
Buruh Tani / Buruh Bebas	1.103	5,85
Padi Palawija	9.593	50,88
Hortikul tura	197	1,04
Perkebunan	81	0,43
Kehutanan	63	0,33
Peterna kan	752	3,99
Perikanan Darat	72	0,38
Pemburu Satwa Liar	40	0,21
Pertambangan	136	0,72
Industri makanan	265	1,41
Industri non Makanan	335	1,78
Perdagangan	1.221	6,48
Pertukangan	458	2,43
Jasa-jasa	535	2,84
Angkutan	338	1,79
Lainnya	984	5,22

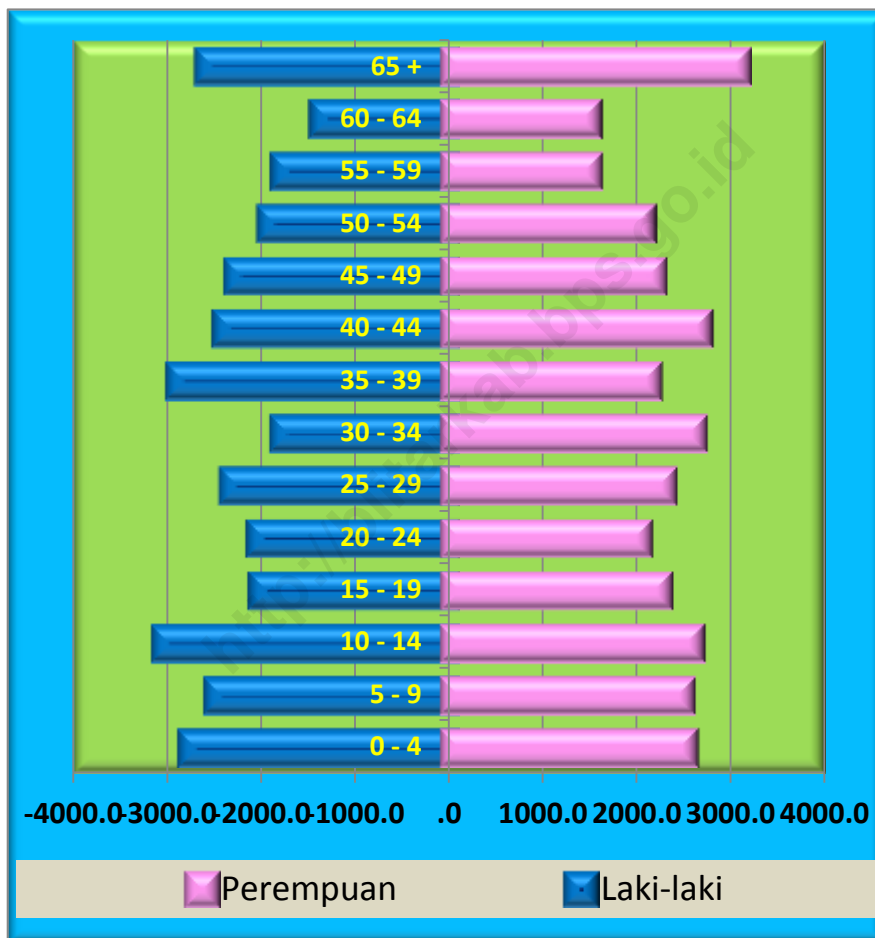
**Sumber : Podes**



### **3.3 Keluarga Berencana**

Jumlah peserta KB aktif di Kecamatan Kademangan pada tahun 2013 sebanyak 9.123 orang. Adapun alat kontrasepsi terbanyak digunakan adalah suntikan/injection KB menyusul kemudian dengan pemakaian Tablet/Pil KB dan ketiga terbesar adalah cara Alat Kontrasepsi Dalam Rahim [AKDR/Spiral/IUD]

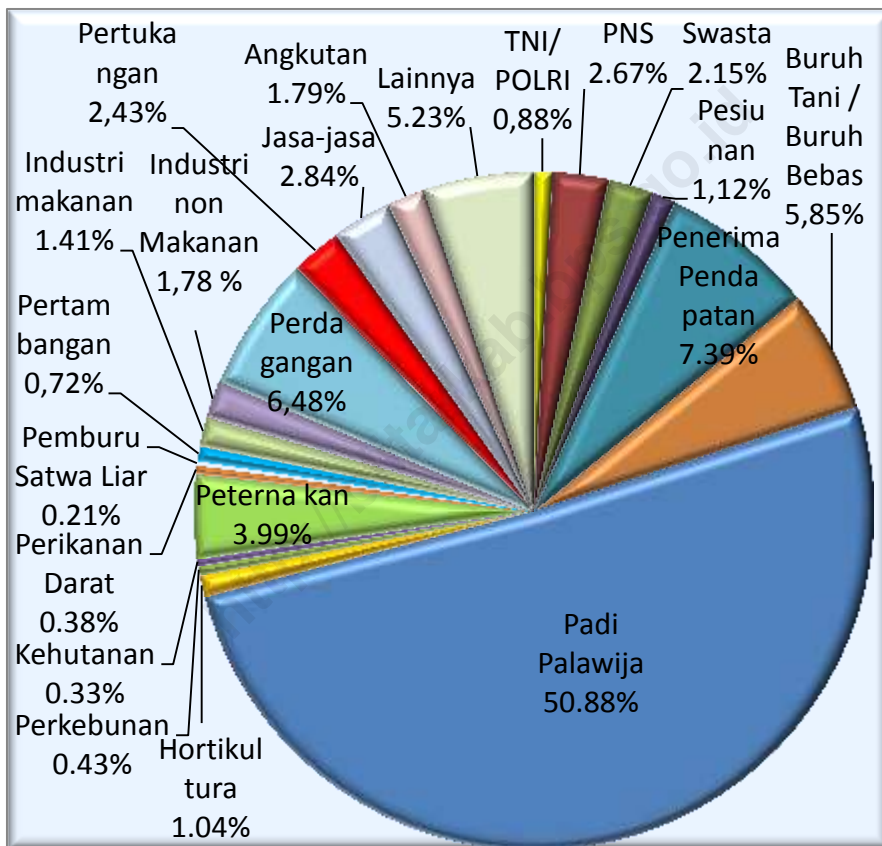
Gambar: 3.1.1 Penduduk Menurut Kelompok Umur, Tahun 2013



Sumber : Proyeksi SP – BPS Kabupaten Blitar



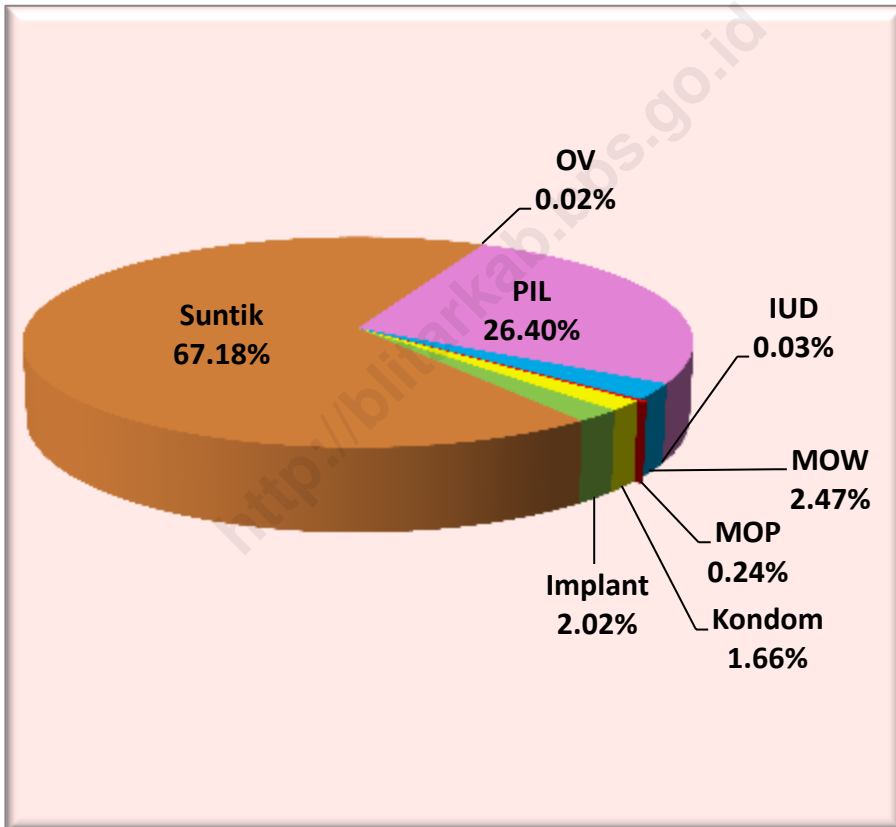
**Gambar 3.2.1** Sumber Matapencaharian Penduduk, Tahun 2013



Sumber : Podes Desa 2014



**Gambar: 3.3.1** Banyaknya Peserta KB Aktif Menurut Alat Kontrasepsi yang Digunakan, Tahun 2013



Sumber : PPKB Kecamatan



**Tabel : 3.1.1 Jumlah Rumahtangga, Keluarga Menurut Desa/Kelurahan Tahun 2013**

Desa/Kelurahan	Rumahtangga	Keluarga
[1]	[2]	[3]
001. Pangungduwet	1 181	1 306
002. Pakisaji	702	873
003. Maron	1 558	1 731
004. Kebonsari	1 124	1 494
005. Bendosari	1 023	1 716
006. Suruhwadang	1 593	1 809
007. Sumberjo	1 246	1 552
008. Dawuhan	2 292	2 893
009. Sumberjati	1 183	1 504
010. Plumpungrejo	1 050	1 318
011. Jimbe	1 241	1 427
012. Kademangan	2 245	2 732
013. Rejowinangun	955	1 066
014. Plosorejo	1 982	2 348
015. Darungan	1 381	1 745
Kecamatan Kademangan		
Tahun 2013	20 756	23 335

Sumber : Potensi Desa Tahun 2014



**Tabel : 3.1.2 Jumlah Penduduk Menurut Jenis Kelamin dan Sex Rasio Per Desa/Kelurahan, Tahun 2013**

Desa/Kelurahan	Laki-laki [Jiwa]	Perem- puan [Jiwa]	Jumlah Penduduk [Jiwa]	Sex Rasio [%]
[1]	[2]	[3]	[4]	[5]
001. Panggungduwet	1 576	1 688	3 264	93,36
002. Pakisaji	916	965	1 881	94,92
003. Maron	2 083	2 197	4 280	94,81
004. Kebonsari	1 591	1 613	3 204	98,64
005. Bendosari	1 581	1 569	3 150	100,76
006. Suruhwadang	2 473	2 386	4 859	103,65
007. Sumberjo	1 909	1 934	3 843	98,71
008. Dawuhan	3 521	3 478	6 999	101,24
009. Sumberjati	1 891	1 930	3 821	97,98
010. Plumpungrejo	1 810	1 766	3 576	102,49
011. Jimbe	2 091	1 958	4 049	106,79
012. Kademangan	3 734	3 833	7 567	97,42
013. Rejowinangun	1 464	1 524	2 988	96,06
014. Plosorejo	3 401	3 236	6 637	105,10
015. Darungan	2 199	2 242	4 441	98,08
<b><i>Penduduk &amp; Tenaga Kerja</i></b>		32 319	64 559	99,76

Sumber : Proyeksi SP – BPS Kabupaten Blitar

**Tabel : 3.1.3 Luas Wilayah, Jumlah Penduduk, dan Kepadatan Penduduk Menurut Desa/Kelurahan, Tahun 2013**

Desa/Kelurahan	Luas Wilayah [Km <sup>2</sup> ]	Jumlah Penduduk [Jiwa]	Kepadatan Penduduk [Jiwa/Km <sup>2</sup> ]
[1]	[2]	[3]	[4]
001. Panggungduwet	7,45	3 264	438
002. Pakisaji	6,84	1 881	275
003. Maron	12,32	4 280	347
004. Kebonsari	7,97	3 204	402
005. Bendosari	6,59	3 150	478
006. Suruhwadang	11,12	4 859	437
007. Sumberjo	8,94	3 843	430
008. Dawuhan	14,10	6 999	496
009. Sumberjati	5,20	3 821	735
010. Plumpungrejo	4,09	3 576	874
011. Jimbe	2,51	4 049	1 613
012. Kademangan	3,11	7 567	2 433
013. Rejowinangun	1,60	2 988	1 868
014. Plosorejo	8,41	6 637	789
015. Darungan	4,86	4 441	914
<b>Kecamatan Kademangan</b>			
Tahun 2013	105,11	64 559	614

Sumber : Proyeksi SP – BPS Kabupaten Blitar

**Tabel : 3.1.4 Jumlah Penduduk, Rumahtangga dan anggota Rumahtangga Menurut Desa/Kelurahan, Tahun 2013**

Desa/Kelurahan	Jumlah Penduduk	Rumah tangga	Rata-rata Anggota Rumahtangga
[1]	[2]	[3]	[4]
001. Panggungduwet	3 264	1 182	3
002. Pakisaji	1 881	813	3
003. Maron	4 280	1 430	3
004. Kebonsari	3 204	1 420	3
005. Bendosari	3 150	1 486	3
006. Suruhwadang	4 859	2 167	3
007. Sumberjo	3 843	1 223	3
008. Dawuhan	6 999	2 639	3
009. Sumberjati	3 821	1 256	3
010. Plumpungrejo	3 576	1 245	3
011. Jimbe	4 049	1 359	3
012. Kademangan	7 567	2 582	3
013. Rejowinangun	2 988	1 034	3
014. Plosorejo	6 637	2 127	3
015. Darungan	4 441	11 542	3
Kecamatan Kademangan			
Tahun 2013	64 559	33 505	3

Sumber : Proyeksi SP – BPS Kabupaten Blitar

**Tabel : 3.1.5 Penduduk Menurut Kelompok Umur, Jenis Kelamin, dan Sex Rasio 2013**

Kelompok Umur	Laki-laki [Jiwa]	Perempuan [Jiwa]	Jumlah [Jiwa]	Sex ratio [%]
[1]	[2]	[3]	[4]	[5]
0 - 4	2 800	2 544	5 344	110,06
5 - 9	2 527	2 512	5 039	100,60
10 - 14	3 080	2 616	5 696	117,74
15 - 19	2 052	2 278	4 330	90,08
20 - 24	2 077	2 064	4 141	100,63
25 - 29	2 368	2 323	4 691	101,94
30 - 34	1 831	2 642	4 473	69,30
35 - 39	2 929	2 162	5 091	135,48
40 - 44	2 440	2 697	5 137	90,47
45 - 49	2 319	2 217	4 536	104,60
50 - 54	1 964	2 096	4 060	93,70
55 - 59	1 820	1 533	3 353	118,72
60 - 64	1 408	1 525	2 933	92,33
65 +	2 625	3 110	5 735	84,41
Kec. Kademangan	32 240	32 319	64 559	99,76

Sumber : Proyeksi SP – BPS Kabupaten Blitar

**Tabel : 3.1.6 Penduduk Menurut Kelompok Usia/Umur, dan Desa/Kelurahan, Tahun 2013 [Jiwa]**

---

Kelompok Umur	[0-14 Th.]	[15- 64 Th.]	[65 Th.+]	Jumlah
[1]	[2]	[3]	[4]	[5]
001. Panggungduwet	703	2 226	335	3 264
002. Pakisaji	405	1 265	211	1 881
003. Maron	852	2 905	523	4 280
004. Kebonsari	702	2 160	342	3 204
005. Bendosari	696	2 144	310	3 150
006. Suruhwadang	1 096	3 284	479	4 859
007. Sumberjo	856	2 558	429	3 843
008. Dawuhan	1 509	4 766	724	6 999
009. Sumberjati	927	2 539	355	3 821
010. Plumpungrejo	861	2 393	322	3 576
011. Jimbe	999	2 733	317	4 049
012. Kademangan	1 812	5 173	582	7 567
013. Rejowinangun	703	2 048	237	2 988
014. Plosorejo	1 676	4 384	577	6 637
015. Darungan	955	3 107	379	4 441
Kec. Kademangan	14 752	43 685	6 122	64 559

---

**Tabel : 3.1.7** Prosentase Penduduk Menurut Kelompok Umur, dan Desa/Kelurahan, Tahun 2013[Persen]

---

Kelompok Umur	[0-14 Th.]	[15- 64 Th.]	[65 Th.+]	Jumlah
[1]	[2]	[3]	[4]	[5]
001. Panggungduwet	21,70	67,95	10,34	100,00
002. Pakisaji	21,55	67,22	11,23	100,00
003. Maron	19,93	67,84	12,23	100,00
004. Kebonsari	21,99	67,30	10,71	100,00
005. Bendosari	22,44	67,57	9,99	100,00
006. Suruhwadang	22,95	67,02	10,03	100,00
007. Sumberjo	22,59	66,09	11,32	100,00
008. Dawuhan	21,58	68,06	10,36	100,00
009. Sumberjati	24,56	66,04	9,40	100,00
010. Plumpungrejo	24,31	66,60	9,09	100,00
011. Jimbe	24,97	67,11	7,92	100,00
012. Kademangan	24,30	67,90	7,80	100,00
013. Rejowinangun	23,89	68,06	8,05	100,00
014. Plosorejo	25,61	65,57	8,82	100,00
015. Darungan	21,85	69,48	8,67	100,00
Kec. Kademangan	23,09	67,32	9,58	100,00

---

Sumber : Proyeksi SP - BPS Kabupaten Blitar

**Tabel : 3.1.8 Jumlah Penduduk Menurut Desa/Kelurahan, Tahun 2010-2013[Jiwa]**

Desa/Kelurahan	2010	2011	2012	2013
[1]	[2]	[3]	[4]	[4]
001. Panggungduwet	3 221	3 239	3 259	3 264
002. Pakisaji	1 869	1 879	1 899	1 881
003. Maron	4 251	4 275	4 296	4 280
004. Kebonsari	3 174	3 193	3 213	3 204
005. Bendosari	3 085	3 103	3 122	3 150
006. Suruhwadang	5 748	4 775	4 797	4 859
007. Sumberjo	3 786	3 790	3 811	3 843
008. Dawuhan	6 953	6 991	7 014	6 999
009. Sumberjati	3 753	3 775	3 797	3 821
010. Plumpungrejo	3 522	3 542	3 562	3 576
011. Jimbe	3 978	4 001	4 024	4 049
012. Kademangan	7 415	7 457	7 481	7 567
013. Rejowinangun	2 927	2 943	2 964	2 988
014. Plosorejo	6 507	6 544	6 566	6 637
015. Darungan	4 347	4 371	4 393	4 441
Kec. Kademangan	63 518	63 877	64 198	64 559

Sumber : Proyeksi SP – BPS Kabupaten Blitar

**Tabel : 3.2.1 Sumber Penghasilan Utama Penduduk Menurut Desa/Kelurahan, Tahun 2013**

Desa/Kelurahan	Pegawai / Karyawan			Pesiunan	Penerima Pendapatan	Buruh Tani / Buruh Bebas
	TNI/POLRI	PNS	Swasta			
[1]	[2]	[3]	[4]	[5]	[6]	[7]
001. Panggungduwet	-	6	19	3	75	88
002. Pakisaji	1	4	9	1	51	21
003. Maron	1	9	24	6	150	25
004. Kebonsari	4	6	14	2	76	41
005. Bendosari	-	7	24	4	63	21
006. Suruhwadang	8	29	40	12	152	291
007. Sumberjo	2	11	26	9	90	31
008. Dawuhan	3	27	30	15	202	202
009. Sumberjati	21	70	31	14	61	31
010. Plumpungrejo	11	13	25	13	55	25
011. Jimbe	25	26	44	12	111	69
012. Kademangan	41	102	160	65	70	93
013. Rejowinangun	12	71	53	11	74	21
014. Plosorejo	14	51	38	21	98	14
015. Darungan	18	65	102	12	42	30
<b>Kecamatan Kademangan</b>						
Tahun 2013	162	497	639	200	1370	1003



**Lanjutan Tabel 3.2.1**

---

Desa/Kelurahan	Pertanian			Kehutanan	Peternakan
	Padi Palawija	Hortikultura	Perkebunan		
[1]	[8]	[9]	[10]	[11]	[12]
001. Panggungduwet	705	5	4	4	18
002. Pakisaji	436	2	2	5	19
003. Maron	932	5	3	6	26
004. Kebonsari	695	7	2	5	21
005. Bendosari	660	4	2	4	39
006. Suruhwadang	516	4	4	3	205
007. Sumberjo	670	6	5	6	34
008. Dawuhan	1130	18	7	7	137
009. Sumberjati	577	8	3	1	34
010. Plumpungrejo	491	28	6	1	33
011. Jimbe	568	9	4	2	24
012. Kademangan	103	19	5	3	38
013. Rejowinangun	164	4	2	1	30
014. Plosorejo	1 249	6	4	2	41
015. Darungan	587	14	3	4	28
Kecamatan Kademangan	9 843	139	56	54	727

---

**Lanjutan Tabel 3.2.1**

Desa/Kelurahan	Perikanan Darat	Pemburu Satwa Liar	Pertamba ngan	Industri makanan	Industri non Maka- nan
[1]	[13]	[14]	[15]	[16]	[17]
001. Panggungduwet	-	1	-	2	145
002. Pakisaji	-	1	-	1	40
003. Maron	-	3	-	4	12
004. Kebonsari	-	1	-	4	8
005. Bendosari	-	2	-	5	13
006. Suruhwadang	-	1	-	11	20
007. Sumberjo	-	2	-	6	2
008. Dawuhan	9	-	-	12	45
009. Sumberjati	10	3	6	30	37
010. Plumpungrejo	6	2	21	5	124
011. Jimbe	5	2	45	17	31
012. Kademangan	5	2	5	32	20
013. Rejowinangun	4	1	9	83	28
014. Plosorejo	0	2	18	7	22
015. Darungan	5	2	5	5	8
Tahun 2013	44	25	109	224	555

**Lanjutan Tabel 3.2.1**

Desa/Kelurahan	Perdagangan	Pertukangan	Jasa-jasa	Angkutan	Lainnya
[1]	[18]	[19]	[20]	[21]	[22]
001. Pangungduwet	19	20	13	28	22
002. Pakisaji	8	15	6	6	28
003. Maron	26	19	20	10	121
004. Kebonsari	19	13	8	17	74
005. Bendosari	15	11	10	25	19
006. Suruhwadang	38	7	13	41	46
007. Sumberjo	19	18	25	24	77
008. Dawuhan	39	37	31	38	69
009. Sumberjati	38	17	28	34	11
010. Plumpungrejo	27	12	21	16	18
011. Jimbe	36	10	35	41	19
012. Kademangan	779	57	90	47	90
013. Rejowinangun	43	22	33	15	139
014. Plosorejo	49	29	29	13	76
015. Darungan	47	31	27	14	88
Kecamatan Kademangan					
Tahun 2013	1202	318	389	369	897

Sumber : Potensi Desa 2014

**Tabel : 3.2.2 Jumlah Pencari Kerja Menurut Desa/Kelurahan, Tahun 2013**

Desa/Kelurahan	Pencari Kerja / Pengangguran	Pencari Kerja Terdaftar	Tenaga Kerja Yang di PHK	Pengamen Jalanan
[1]	[2]	[3]	[4]	[5]
001. Panggungduwet	43	32	-	-
002. Pakisaji	14	2	-	-
003. Maron	25	5	-	-
004. Kebonsari	16	1	-	-
005. Bendosari	19	2	-	-
006. Suruhwadang	60	30	2	-
007. Sumberjo	69	36	-	-
008. Dawuhan	72	10	1	-
009. Sumberjati	23	5	-	-
010. Plumpungrejo	42	14	-	-
011. Jimbe	16	9	3	1
012. Kademangan	29	39	4	2
013. Rejowinangun	13	12	-	-
014. Plosorejo	25	10	-	-
015. Darungan	8	7	-	-
Kecamatan Kademangan				
Tahun 2013	474	214	10	4

Sumber : Potensi Desa 2014

**Tabel : 3.2.3 Jumlah TKI/TKW dan Mantan TKI/TKW Menurut Desa/Kelurahan, Tahun 2013**

Desa/Kelurahan	Jumlah TKI / TKW	Jumlah Mantan TKI /TKW
[1]	[2]	[3]
001. Pangungduwet	325	55
002. Pakisaji	42	17
003. Maron	252	228
004. Kebonsari	239	311
005. Bendosari	128	16
006. Suruhwadang	27	25
007. Sumberjo	19	36
008. Dawuhan	206	117
009. Sumberjati	174	75
010. Plumpungrejo	155	52
011. Jimbe	27	38
012. Kademangan	26	67
013. Rejowinangun	19	42
014. Plosorejo	340	299
015. Darungan	101	201
Kecamatan Kademangan		
Tahun 2013	2080	1579

Sumber : Potensi Desa 2014

**Tabel 3.3.1 Banyaknya Peserta KB Menurut Alat kontrasepsinya dan Desa/Kelurahan Tahun 2013**

Desa/Kelurahan	IUD	MOW	MOP	Kondom
[1]	[2]	[3]	[4]	[5]
001. Panggungduwet	84	7	3	0
002. Pakisaji	15	4	1	0
003. Maron	73	8	-	15
004. Kebonsari	30	15	-	16
005. Bendosari	67	11	2	8
006. Suruhwadang	76	20	2	9
007. Sumberjo	49	12	2	2
008. Dawuhan	308	18	2	10
009. Sumberjati	54	8	-	4
010. Plumpungrejo	71	9	1	6
011. Jimbe	53	7	-	2
012. Kademangan	124	13	1	40
013. Rejowinangun	50	12	2	4
014. Plosorejo	95	19	2	9
015. Darungan	45	13	2	8
Kec.Kademangan	1194	176	20	133

**Lanjutan Tabel 3.3.1**

Desa/Kelurahan	Implant	Suntik	OV	PIL	Jumlah
[1]	[6]	[7]	[8]	[9]	[10]
001. Panggungduwet	16	337	-	153	506
002. Pakisaji	23	241	-	47	311
003. Maron	64	365	-	46	475
004. Kebonsari	29	303	-	160	492
005. Bendosari	23	394	-	154	571
006. Suruhwadang	23	498	-	175	696
007. Sumberjo	19	347	-	111	477
008. Dawuhan	23	547	1	221	792
009. Sumberjati	38	352	-	104	494
010. Plumpungrejo	28	187	-	169	384
011. Jimbe	11	376	-	132	519
012. Kademangan	8	599	-	284	891
013. Rejowinangun	27	219	-	104	350
014. Plosorejo	29	572	-	227	828
015. Darungan	10	320	-	353	683
Kec.Kademangan	371	5657	1	2440	8469

Sumber : PPKB Kecamatan Kademangan

**Tabel 3.3.2 Jumlah PUS Menurut Kelompok Umur dan Desa/Kelurahan Tahun 2013**

Desa/Kelurahan	<20 Tahun	20-29 Tahun	30-49 Tahun
[1]	[2]	[3]	[4]
001. Panggungduwet	13	180	511
002. Pakisaji	12	147	257
003. Maron	15	244	556
004. Kebonsari	22	244	514
005. Bendosari	7	206	669
006. Suruhwadang	45	286	731
007. Sumberjo	9	219	546
008. Dawuhan	54	709	709
009. Sumberjati	7	189	550
010. Plumpungrejo	16	227	393
011. Jimbe	7	211	542
012. Kademangan	33	445	946
013. Rejowinangun	12	120	464
014. Plosorejo	11	332	1012
015. Darungan	21	248	651
Kec.Kademangan	284	4007	9051

Sumber : PPKB Kecamatan Kademangan



**Tabel 3.3 3 Jumlah Peserta KB Menurut Asal Kontrasepsi dan Desa/Kelurahan Tahun 2013**

Desa/Kelurahan	Pemerintah	Swsata
[1]	[2]	[3]
001. Panggungduwet	72	116
002. Pakisaji	173	67
003. Maron	114	85
004. Kebonsari	153	75
005. Bendosari	103	117
006. Suruhwadang	96	106
007. Sumberjo	205	184
008. Dawuhan	441	441
009. Sumberjati	79	73
010. Plumpungrejo	72	79
011. Jimbe	57	30
012. Kademangan	134	134
013. Rejowinangun	66	53
014. Plosorejo	115	88
015. Darungan	132	120
Kec.Kademangan	2012	1768

Sumber : PPKB Kecamatan Kademangan

**Tabel 3.3.4 Jumlah Wanita Yang Bukan Peserta KB Menurut Desa/Kelurahan, Tahun 2013**

Desa/Kelurahan	Hamil	Ingin Anak Segera	Ingin Anak Di Tunda	Tidak Ingin Anak
[1]	[2]	[3]	[4]	[5]
001. Pangungduwet	9	63	17	15
002. Pakisaji	8	25	31	11
003. Maron	21	82	78	63
004. Kebonsari	31	99	68	28
005. Bendosari	36	72	41	64
006. Suruhwadang	34	29	97	99
007. Sumberjo	12	47	81	92
008. Dawuhan	57	116	75	9
009. Sumberjati	35	29	56	8
010. Plumpungrejo	19	62	49	21
011. Jimbe	29	35	52	63
012. Kademangan	45	87	94	129
013. Rejowinangun	28	35	57	58
014. Plosorejo	28	178	132	64
015. Darungan	20	35	69	45
Kec.Kademangan	412	994	997	769

Sumber : PPKB Kecamatan Kademangan

**Tabel 3.3.5 Jumlah Keluarga Tahapan Kesejahteraan Menurut Desa/Kelurahan, Tahun 2013**

Desa/Kelurahan	Keluarga Pra Sejahtera	Keluarga Sejahtera			
		KS I	KS II	KS III	KS IV
[1]	[2]	[3]	[4]	[5]	[6]
001. Panggungduwet	438	239	463	36	6
002. Pakisaji	397	96	232	87	1
003. Maron	631	646	92	13	-
004. Kebonsari	294	608	364	153	1
005. Bendosari	295	309	322	559	1
006. Suruhwadang	396	637	294	826	14
007. Sumberjo	608	245	269	99	2
008. Dawuhan	518	1419	616	76	10
009. Sumberjati	209	281	561	196	9
010. Plumpungrejo	22	94	898	181	50
011. Jimbe	91	456	596	218	-
012. Kademangan	363	462	1373	336	48
013. Rejowinangun	112	118	590	214	-
014. Plosorejo	228	363	971	545	20
015. Darungan	54	89	337	1055	7
Kec.Kademangan	4656	6062	7978	4594	169

Sumber : PPKB Kecamatan Kademangan

**Tabel 3.3.6 Banyaknya Petugas dan Sarana Posyandu Menurut Desa/Kelurahan, Tahun 2013**

Desa/Kelurahan	Jumlah Posyandu	Petugas Keluarga Berencana		
		PK PLKB	PLKB	PK KBD
[1]	[2]	[3]	[4]	[5]
001. Panggungduwet	4	-	-	3
002. Pakisaji	3	-	-	2
003. Maron	6	-	-	3
004. Kebonsari	5	-	-	5
005. Bendosari	6	-	-	3
006. Suruhwadang	5	1	2	3
007. Sumberjo	4	-	-	3
008. Dawuhan	8	-	-	6
009. Sumberjati	5	-	-	3
010. Plumpungrejo	5	-	-	4
011. Jimbe	5	-	-	2
012. Kademangan	5	-	-	3
013. Rejowinangun	3	-	-	1
014. Plosorejo	4	-	-	2
015. Darungan	5	-	-	2
Kec.Kademangan	73	1	2	45

Sumber : UPT BPPKB Kecamatan Kademangan

Keterangan : Ada 4 orang PLKB yang merangkap.

**Tabel 3. 3.7 Jumlah PUS, WUS dan Tingkat Prevalensi KB Menurut Desa/Kelurahan, Tahun 2013**


Desa/Kelurahan	WUS 15 – 49 Th.	Pasangan Usia Subur	Prevalensi KB [%]
[1]	[2]	[3]	[4]
001. Panggungduwet	1027	704	85,23
002. Pakisaji	557	416	81,97
003. Maron	1194	815	70,06
004. Kebonsari	1084	780	71,03
005. Bendosari	1312	882	75,85
006. Suruhwadang	1102	1062	75,61
007. Sumberjo	1081	774	70,03
008. Dawuhan	1562	1472	76,70
009. Sumberjati	935	746	75,07
010. Plumpungrejo	889	636	74,06
011. Jimbe	1044	760	76,45
012. Kademangan	1825	1424	75,07
013. Rejowinangun	848	596	70,13
014. Plosorejo	2083	1355	70,33
015. Darungan	1269	920	81,63
Kec.Kademangan	17812	13342	1129,22


Sumber : PPKB Kecamatan Kademangan



**4**

**SOSIAL**





## **4** **SOSIAL**

Kondisi dan perkembangan sosial di Kabupaten Blitar dapat dipantau melalui indikator agama, kesehatan, keamanan, yang ada pada masyarakat, karena hal tersebut mencerminkan adanya hubungan dan toleransi yang saling terkait.

Sesuai amanah Undang-Undang Dasar 1945 pasal 31 bahwa setiap warga negara berhak mendapatkan pendidikan karena merupakan dasar sumber daya manusia sebagai tiang kekuatan negara Republik Indonesia.

Salah satu program pemerintah dalam bidang pendidikan adalah meningkatkan mutu dasar sumber daya manusia dari usia dini untuk itu sudah seharusnya warga negara yang berusia sekolah 0 – 17 tahun harus mengenyam pendidikan dasar SD – SLTP. Untuk mengukur indikator pembangunan manusia tidak luput harus menggunakan data dasar pendidikan sebagai tolok ukur dalam membuat kebijakan, perencanaan dan evaluasi.

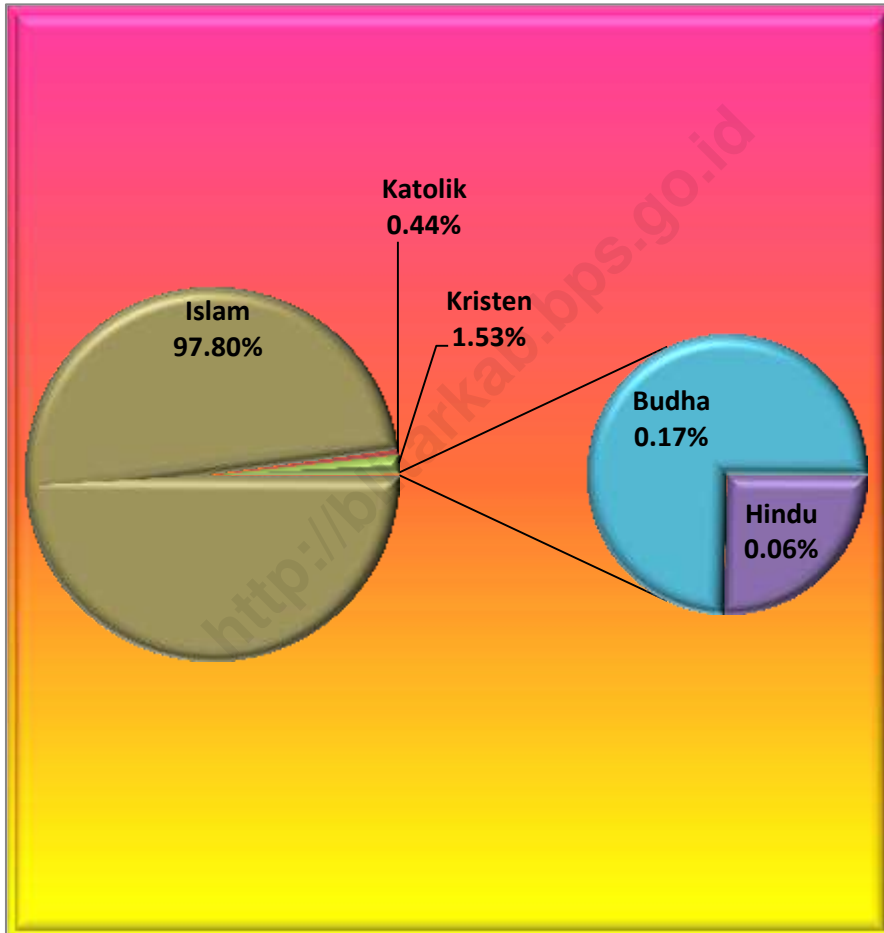
Di Kecamatan Kademangan pada tahun ajaran 2013/2013 jumlah Sekolah Formal, Kelas, Murid, Guru dan Rasio Murid terhadap Guru adalah sebagai berikut :

Tingkatan Sekolah	Sekolah	Murid	Guru	Rasio Guru Thd Murid
[1]	[2]	[3]	[4]	[5]
1. SD	40	4.466	461	1:10
2. SLTP	4	1.861	134	1:14
3. SLTA	3	2.172	149	1:15
5. SLB	1	66	8	1:18
7. Mandrasah Ibtidaiyah	199	20.557	2.455	1:8
8. Mandrasah Tsanawiyah	7	1.276	98	1:13

Sumber : Sekolah se-Kecamatan Kademangan



**Tabel : 4.1. Penduduk Menurut Agama 2013**



Sumber : Potensi Desa Tahun 2014



**Tabel : 4.1.1 Banyaknya Gedung Menurut Status Kepemilikan, serta Murid, Guru Dan Rasio Guru Terhadap Murid PAUD Menurut Desa/Kelurahan, Tahun 2013**

Desa/Kelurahan	Gedung		Murid	Guru	Rasio Guru Thdp Murid
	Milik Sendiri	Pinjam Pakai			
[1]	[2]	[3]	[4]	[5]	[6]
001. Panggungduwet	-	1	30	2	1:15
002. Pakisaji	-	1	25	2	1:10
003. Maron	-	1	23	2	1:12
004. Kebonsari	-	1	9	1	1:9
005. Bendosari	-	1	18	2	1:9
006. Suruhwadang	1	1	72	8	1:9
007. Sumberjo	-	3	51	7	1:7
008. Dawuhan	-	1	42	5	1:8
009. Sumberjati	-	1	25	3	1:8
010. Plumpungrejo	1	1	28	3	1:9
011. Jimbe	-	2	24	2	1:12
012. Kademangan	1	1	167	12	1:14
013. Rejowinangun	-	1	26	2	1:13
014. Plosorejo	-	2	65	4	1:16
015. Darungan	-	3	85	7	1:12
Kec. Kademangan	3	21	690	62	1:11

Sumber UPTD Pendidikan Kecamatan Kademangan

**Tabel : 4.1.2 Banyaknya Sekolah, Murid, Guru Dan Rasio Guru Terhadap Murid TK Menurut Desa/Kelurahan, Tahun 2013**

Desa/Kelurahan	Sekolah	Ruang Kelas	Murid	Guru	Rasio Guru Thdp Murid
[1]	[2]	[3]	[4]	[5]	[6]
001. Panggungduwet	2	4	80	4	1:20
002. Pakisaji	2	4	103	5	1:21
003. Maron	2	3	25	2	1:13
004. Kebonsari	1	2	80	4	1:20
005. Bendosari	1	2	63	3	1:21
006. Suruhwadang	4	2	178	12	1:15
007. Sumberjo	4	7	127	9	1:14
008. Dawuhan	3	6	97	17	1:6
009. Sumberjati	2	4	150	12	1:13
010. Plumpungrejo	3	5	128	12	1:11
011. Jimbe	3	4	90	9	1:10
012. Kademangan	6	18	268	25	1:11
013. Rejowinangun	2	4	93	7	1:13
014. Plosorejo	3	7	235	18	1:13
015. Darungan	2	5	80	7	1:11
Kec. Kademangan	40	77	1 798	146	1:12

Sumber : UPTD Pendidikan Kecamatan Kademangan

**Tabel : 4.1.3 Banyaknya Sekolah, Ruang Kelas, Murid, Guru Dan Rasio Guru Terhadap Murid SD Negeri Menurut Desa/Kelurahan, Tahun 2013**

Desa/Kelurahan	Sekolah	Ruang Kelas	Murid	Guru	Rasio Guru Thdp Murid
[1]	[2]	[3]	[4]	[5]	[6]
001. Panggungduwet	3	22	230	18	1:13
002. Pakisaji	2	14	185	13	1:14
003. Maron	4	10	267	17	1:16
004. Kebonsari	2	13	237	12	1:20
005. Bendosari	2	13	228	18	1:13
006. Suruhwadang	4	25	423	23	1:18
007. Sumberjo	3	20	288	19	1:16
008. Dawuhan	4	28	271	26	1:10
009. Sumberjati	1	8	126	8	1:16
010. Plumpungrejo	2	14	190	10	1:19
011. Jimbe	2	18	202	19	1:22
012. Kademangan	3	31	714	30	1:24
013. Rejowinangun	2	11	158	15	1:11
014. Plosorejo	3	20	407	23	1:18
015. Darungan	2	15	235	18	1:13
Kec. Kademangan	39	262	4 161	269	1:15

Sumber : UPTD Pendidikan Kecamatan Kademangan

**Tabel : 4.1.4 Banyaknya Sekolah, Murid, Guru Dan Rasio Guru Terhadap Murid SD Swasta Menurut Desa/Kelurahan, Tahun 2013**

Desa/Kelurahan	Sekolah	Murid	Guru	Rasio Guru Thdp Murid
[1]	[2]	[3]	[4]	[5]
001. Panggungduwet	-	-	-	-
002. Pakisaji	-	-	-	-
003. Maron	-	-	-	-
004. Kebonsari	-	-	-	-
005. Bendosari	-	-	-	-
006. Suruhwadang	-	-	-	-
007. Sumberjo	-	-	-	-
008. Dawuhan	-	-	-	-
009. Sumberjati	-	-	-	-
010. Plumpungrejo	-	-	-	-
011. Jimbe	-	-	-	-
012. Kademangan	1	251	18	1:14
013. Rejowinangun	-	-	-	-
014. Plosorejo	-	-	-	-
015. Darungan	-	-	-	-
Kec. Kademangan	1	251	18	1:14

Sumber : UPTD Pendidikan Kecamatan Kademangan

**Tabel : 4.1.5 Banyaknya Sekolah, Murid, Guru Dan Rasio Guru Terhadap Murid SLTP Negeri Menurut Desa/Kelurahan, Tahun 2013**

Desa/Kelurahan	Sekolah	Murid	Guru	Rasio Guru Thdp Murid
[1]	[2]	[3]	[4]	[5]
001. Panggungduwet	-	-	-	-
002. Pakisaji	-	-	-	-
003. Maron	1	361	19	1:19
004. Kebonsari	-	-	-	-
005. Bendosari	-	-	-	-
006. Suruhwadang	1	670	42	1:16
007. Sumberjo	-	-	-	-
008. Dawuhan	-	-	-	-
009. Sumberjati	-	-	-	-
010. Plumpungrejo	-	-	-	-
011. Jimbe	-	-	-	-
012. Kademangan	1	729	53	1:14
013. Rejowinangun	-	-	-	-
014. Plosorejo	-	-	-	-
015. Darungan	-	-	-	-
Kec. Kademangan	3	1760	114	1:15

Sumber : UPTD Pendidikan Kecamatan Kademangan

**Tabel : 4.1.6 Banyaknya Sekolah, Murid, Guru Dan Rasio Guru Terhadap Murid SLTP Swasta Menurut Desa/Kelurahan, Tahun 2013**

Desa/Kelurahan	Sekolah	Murid	Guru	Rasio Guru Thdp Murid
[1]	[2]	[3]	[4]	[5]
001. Panggungduwet	-	-	-	-
002. Pakisaji	-	-	-	-
003. Maron	-	-	-	-
004. Kebonsari	-	-	-	-
005. Bendosari	-	-	-	-
006. Suruhwadang	-	-	-	-
007. Sumberjo	-	-	-	-
008. Dawuhan	-	-	-	-
009. Sumberjati	-	-	-	-
010. Plumpungrejo	-	-	-	-
011. Jimbe	-	-	-	-
012. Kademangan	1	116	20	1:5
013. Rejowinangun	-	-	-	-
014. Plosorejo	-	-	-	-
015. Darungan	-	-	-	-
Kec. Kademangan	1	116	20	1:5

Sumber : PPAI Kecamatan Kademangan



**Tabel : 4.1.7 Banyaknya Sekolah, Murid, Guru Dan Rasio Guru Terhadap Murid SLTA Negeri Menurut Desa/Kelurahan, Tahun 2013**

Desa/Kelurahan	Sekolah	Murid	Guru	Rasio Guru Thdp Murid
[1]	[2]	[3]	[4]	[5]
001. Panggungduwet	-	-	-	-
002. Pakisaji	-	-	-	-
003. Maron	-	-	-	-
004. Kebonsari	-	-	-	-
005. Bendosari	-	-	-	-
006. Suruhwadang	-	-	-	-
007. Sumberjo	-	-	-	-
008. Dawuhan	-	-	-	-
009. Sumberjati	-	-	-	-
010. Plumpungrejo	-	-	-	-
011. Jimbe	-	-	-	-
012. Kademangan	1	779	62	1:12
013. Rejowinangun	-	-	-	-
014. Plosorejo	-	-	-	-
015. Darungan	-	-	-	-
Kec. Kademangan	1	779	62	1:12

Sumber : SLTA Kecamatan Kademangan

**Tabel : 4.1.8 Banyaknya Sekolah, Murid, Guru Dan Rasio Guru Terhadap Murid SLTA Swasta Menurut Desa/Kelurahan, Tahun 2013**

Desa/Kelurahan	Sekolah	Murid	Guru	Rasio Guru Thdp Murid
[1]	[2]	[3]	[4]	[5]
001. Panggungduwet	-	-	-	-
002. Pakisaji	-	-	-	-
003. Maron	-	-	-	-
004. Kebonsari	-	-	-	-
005. Bendosari	-	-	-	-
006. Suruhwadang	-	-	-	-
007. Sumberjo	-	-	-	-
008. Dawuhan	-	-	-	-
009. Sumberjati	-	-	-	-
010. Plumpungrejo	-	-	-	-
011. Jimbe	-	-	-	-
012. Kademangan	1	57	17	1:3
013. Rejowinangun	-	-	-	-
014. Plosorejo	-	-	-	-
015. Darungan	-	-	-	-
Kec. Kademangan	1	57	17	1:3

Sumber : Kantor PPAI Kecamatan Kademangan

**Tabel : 4.1.9 Banyaknya Sekolah, Murid, Guru Dan Rasio Guru Terhadap Murid MTs Menurut Desa/Kelurahan, Tahun 2013**

Desa/Kelurahan	Sekolah	Murid	Guru	Rasio Guru Thdp Murid
[1]	[2]	[3]	[4]	[5]
001. Panggungduwet	-	-	-	-
002. Pakisaji	-	-	-	-
003. Maron	1	428	11	1:40
004. Kebonsari	-	-	-	-
005. Bendosari	-	-	-	-
006. Suruhwadang	-	-	-	-
007. Sumberjo	-	-	-	-
008. Dawuhan	-	-	-	-
009. Sumberjati	-	-	-	-
010. Plumpungrejo	-	-	-	-
011. Jimbe	-	-	-	-
012. Kademangan	1	284	31	1:9
013. Rejowinangun	-	-	-	-
014. Plosorejo	-	-	-	-
015. Darungan	-	-	-	-
Kec. Kademangan	2	712	42	1:17

Sumber : PPAI Kecamatan Kademangan

**Tabel : 4.1.10 Banyaknya Sekolah, Murid, Guru Dan Rasio Guru Terhadap Murid Madrasah Ibtida'iyah Menurut Desa/Kelurahan, Tahun 2013**

Desa/Kelurahan	Sekolah	Murid	Guru	Rasio Guru Thdp Murid
[1]	[2]	[3]	[4]	[5]
001. Panggungduwet	-	-	-	-
002. Pakisaji	-	-	-	-
003. Maron	-	-	-	-
004. Kebonsari	-	-	-	-
005. Bendosari	-	-	-	-
006. Suruhwadang	-	-	-	-
007. Sumberjo	-	-	-	-
008. Dawuhan	1	285	18	1:16
009. Sumberjati	2	422	29	1:15
010. Plumpungrejo	-	-	-	-
011. Jimbe	-	-	-	-
012. Kademangan	2	289	20	1:14
013. Rejowinangun	-	-	-	-
014. Plosorejo	1	282	14	1:20
015. Darungan	1	154	12	1:13
Kec. Kademangan	7	1 432	93	1:15

Sumber : PPAI Kecamatan Kademangan

**Tabel : 4.1.11 Banyaknya Sekolah, Murid, Guru Dan Rasio Guru Terhadap Murid SMK Negeri Menurut Desa/Kelurahan, Tahun 2013**

Desa/Kelurahan	Skolah	Murid	Guru	Rasio Guru Thdp Murid
[1]	[2]	[3]	[4]	[5]
001. Panggungduwet	-	-	-	-
002. Pakisaji	-	-	-	-
003. Maron	-	-	-	-
004. Kebonsari	-	-	-	-
005. Bendosari	-	-	-	-
006. Suruhwadang	-	-	-	-
007. Sumberjo	-	-	-	-
008. Dawuhan	-	-	-	-
009. Sumberjati	-	-	-	-
010. Plumpungrejo	-	-	-	-
011. Jimbe	-	-	-	-
012. Kademangan	1	1341	70	1:19
013. Rejowinangun	-	-	-	-
014. Plosorejo	-	-	-	-
015. Darungan	-	-	-	-
Kec. Kademangan	1	1341	70	1:19

Sumber : Kantor SMK Kecamatan Kademangan

**Tabel : 4.1.12 Banyaknya Sekolah, Murid, Guru Dan Rasio Guru Terhadap Murid SLB Menurut Desa/Kelurahan, Tahun 2013**

Desa/Kelurahan	Sekolah	Murid	Guru	Rasio Guru Thdp Murid
[1]	[2]	[3]	[4]	[5]
001. Panggungduwet	-	-	-	-
002. Pakisaji	-	-	-	-
003. Maron	-	-	-	-
004. Kebonsari	-	-	-	-
005. Bendosari	-	-	-	-
006. Suruhwadang	-	-	-	-
007. Sumberjo	-	-	-	-
008. Dawuhan	-	-	-	-
009. Sumberjati	-	-	-	-
010. Plumpungrejo	-	-	-	-
011. Jimbe	-	-	-	-
012. Kademangan	1	70	13	1:5
013. Rejowinangun	-	-	-	-
014. Plosorejo	-	-	-	-
015. Darungan	-	-	-	-
Kec. Kademangan	1	70	13	1:5

Sumber : Kantor SLB Kecamatan Kademangan

**Tabel 4.1.13 Banyaknya Murid SLB Menurut Jenis dan Desa/Kelurahan Tahun 2013**

Desa / Kelurahan	Tuna Netra		TunaRungu		Tuna Grahita		Tuna Daksa	
	Lk	Pr	Lk	Pr	Lk	Pr	Lk	Pr
[1]	[2]	[3]	[4]	[5]	[6]	[7]	[8]	[9]
001. Panggungduwet	-	-	-	-	-	-	-	-
002. Pakisaji	-	-	-	-	-	-	-	-
003. Maron	-	-	-	-	-	-	-	-
004. Kebonsari	-	-	-	-	-	-	-	-
005. Bendosari	-	-	-	-	-	-	-	-
006. Suruhwadang	-	-	-	-	-	-	-	-
007. Sumberjo	-	-	-	-	-	-	-	-
008. Dawuhan	-	-	-	-	-	-	-	-
009. Sumberjati	-	-	-	-	-	-	-	-
010. Plumpungrejo	-	-	-	-	-	-	-	-
011. Jimbe	-	-	-	-	-	-	-	-
012. Kademangan	3	4	15	14	23	11	4	-
013. Rejowinangun	-	-	-	-	-	-	-	-
014. Plosorejo	-	-	-	-	-	-	-	-
015. Darungan	-	-	-	-	-	-	-	-
Jumlah	3	4	15	14	23	11	4	-

Sumber : Kantor SLB Kecamatan Kademangan

**Tabel 4.1.14 Banyaknya Murid SLB Menurut Tingkat Pendidikan dan Desa/Kelurahan, Tahun 2013**

Desa/Kelurahan	Kelas TK-LB		Kelas SD-LB		Kelas SMP-LB		Kelas SMA-LB		Jumlah Murid	
	Lk	Pr	Lk	Pr	Lk	Pr	Lk	Pr	Lk	Pr
	[2]	[3]	[4]	[5]	[6]	[7]	[8]	[9]	[10]	[11]
001. Panggungduwet	-	-	-	-	-	-	-	-	-	-
002. Pakisaji	-	-	-	-	-	-	-	-	-	-
003. Maron	-	-	-	-	-	-	-	-	-	-
004. Kebonsari	-	-	-	-	-	-	-	-	-	-
005. Bendosari	-	-	-	-	-	-	-	-	-	-
006. Suruhwadang	-	-	-	-	-	-	-	-	-	-
007. Sumberjo	-	-	-	-	-	-	-	-	-	-
008. Dawuhan	-	-	-	-	-	-	-	-	-	-
009. Sumberjati	-	-	-	-	-	-	-	-	-	-
010. Plumpungrejo	-	-	-	-	-	-	-	-	-	-
011. Jimbe	-	-	-	-	-	-	-	-	-	-
012. Kademangan	3	2	21	18	10	10	3	3	37	33
013. Rejowinangun	-	-	-	-	-	-	-	-	-	-
014. Plosorejo	-	-	-	-	-	-	-	-	-	-
015. Darungan	-	-	-	-	-	-	-	-	-	-
<b>Jumlah</b>	<b>3</b>	<b>2</b>	<b>21</b>	<b>18</b>	<b>10</b>	<b>10</b>	<b>3</b>	<b>3</b>	<b>37</b>	<b>33</b>

Sumber : Kantor SLB Kecamatan Kademangan



**Tabel 4.1.15 Jumlah Tempat Belajar / Les Privat Perseorangan  
Seluruh Pelajaran Sekolah Menurut Desa/Kelurahan,  
Tahun 2013**

Desa/Kelurahan	Lembaga	Perseorangan
[1]	[2]	[3]
001. Panggungduwet	-	-
002. Pakisaji	-	-
003. Maron	-	2
004. Kebonsari	-	1
005. Bendosari	-	1
006. Suruhwadang	-	2
007. Sumberjo	-	2
008. Dawuhan	-	3
009. Sumberjati	-	2
010. Plumpungrejo	-	2
011. Jimbe	-	2
012. Kademangan	1	3
013. Rejowinangun	-	1
014. Plosorejo	-	1
015. Darungan	-	2
Jumlah	1	24

Sumber : Monografi Kecamatan Kademangan

**Tabl : 4.1.16 Penduduk Menurut Pendidikan dan Desa/Kelurahan, Tahun 2013**

Desa/Kelurahan	Belum Sekola / Belum Tamat SD	Tamat SD dan SMP	Tamat SLTA dan Sarjana	Jumlah Penduduk
[1]	[2]	[3]	[4]	[5]
001. Panggungduwet	509	2837	30	3239
002. Pakisaji	275	1599	83	1879
003. Maron	628	3646	184	4275
004. Kebonsari	525	2713	89	3193
005. Bendosari	537	2657	41	3102
006. Suruhwadang	831	3894	257	4775
007. Sumberjo	657	3159	137	3790
008. Dawuhan	1150	5965	179	6991
009. Sumberjati	698	2886	352	3775
010. Plumpungrejo	634	2688	373	3542
011. Jimbe	753	3192	228	4001
012. Kademangan	1388	5430	960	7457
013. Rejowinangun	555	2220	295	2943
014. Plosorejo	1305	5283	239	6544
015. Darungan	707	3620	232	4371
Kec. Kademangan	11152	51789	3678	63877

Sumber : Potensi Desa Tahun 2014

**Tabel 4.2.1 Banyaknya Petugas Kesehatan Menurut Domisili dan Tempat Profesi dan Tempat Prakteknya Tahun 2013**

Desa/Kelurahan	Dokter Umum	Dokter Gigi	Dokter Hewan	Mantri Kesehatan	Bidan	Perawat
[1]	[2]	[3]	[4]	[5]	[6]	[7]
001. Panggungduwet	-	-	-	-	1	-
002. Pakisaji	-	-	-	-	1	-
003. Maron	-	-	-	-	1	-
004. Kebonsari	-	-	-	-	1	-
005. Bendosari	-	-	-	-	2	-
006. Suruhwadang	2	-	-	-	1	-
007. Sumberjo	-	-	-	-	1	-
008. Dawuhan	1	-	1	-	1	-
009. Sumberjati	-	-	-	-	2	2
010. Plumpungrejo	-	-	-	-	2	-
011. Jimbe	-	-	-	-	2	-
012. Kademangan	3	-	-	2	4	6
013. Rejowinangun	-	-	-	-	1	-
014. Plosorejo	2	-	-	-	1	-
015. Darungan	-	-	1	1	1	1
Jumlah	8		2	3	22	9

Sumber : Podes 2014

**Tabel 4.2.2 Banyaknya Tempat Praktek Petugas Kesehatan Menurut Profesi dan Desa/Kelurahan, Tahun 2013**

Desa / Kelurahan	Dokter Umum	Dokter Gigi	Dokter Hewan	Mantri Kesehatan	Bidan	Perawat
[1]	[2]	[3]	[4]	[5]	[6]	[7]
001. Panggungduwet	-	-	-	-	1	-
002. Pakisaji	-	-	-	-	1	-
003. Maron	-	-	-	-	1	-
004. Kebonsari	-	-	-	-	1	-
005. Bendosari	-	-	-	-	2	-
006. Suruhwadang	2	-	-	1	1	2
007. Sumberjo	-	-	-	-	1	-
008. Dawuhan	-	-	1	-	1	-
009. Sumberjati	-	-	-	-	2	-
010. Plumpungrejo	-	-	-	-	1	-
011. Jimbe	-	-	-	-	1	-
012. Kademangan	3	1	-	7	6	12
013. Rejowinangun	-	-	-	-	1	-
014. Plosorejo	2	-	-	-	1	-
015. Darungan	-	-	1	-	1	-
Jumlah	7	1	2	8	22	14

Sumber : Podes 2014

**Tabel 4.2.3 Kelahiran Menurut Tempat, per Desa / Kelurahan Tahun 2013**

Desa / Kelurahan	Rumah Sakit	Rumah bersalin	Poliklinik	Puskesmas	Puskesmas Pemb	Rumah Bidan
[1]	[2]	[3]	[4]	[5]	[6]	[7]
001. Panggungduwet	-	-	-	-	1	1
002. Pakisaji	-	-	-	-	-	1
003. Maron	-	-	-	-	1	1
004. Kebonsari	-	-	-	-	1	1
005. Bendosari	-	-	-	-	-	2
006. Suruhwadang	-	-	1	-	1	1
007. Sumberjo	-	-	-	-	-	1
008. Dawuhan	-	-	-	-	1	1
009. Sumberjati	-	1	-	-	-	1
010. Plumpungrejo	-	-	-	-	-	2
011. Jimbe	-	-	-	-	-	2
012. Kademangan	-	2	1	1	-	2
013. Rejowinangun	-	-	-	-	-	1
014. Plosorejo	-	-	-	-	-	1
015. Darungan	-	-	-	-	1	1
Jumlah	-	3	2	1	6	19

Sumber : Monografi Kecamatan Kademangan

**Tabel 4.2.4 Banyaknya Bayi Yang Mengikuti Kegiatan Posyandu Menurut Usianya Per Desa Tahun 2013**

Desa/Kelurahan	Bayi < Tahun		Bayi 1 – 5 Tahun	
	Ikut	Tidak	Ikut	Tidak
[1]	[2]	[3]	[4]	[5]
001. Panggungduwet	35	-	109	3
002. Pakisaji	7	2	98	2
003. Maron	63	-	188	-
004. Kebonsari	29	2	165	33
005. Bendosari	45	-	124	37
006. Suruhwadang	64	2	251	3
007. Sumberjo	62	-	250	-
008. Dawuhan	108	-	403	32
009. Sumberjati	44	2	222	18
010. Plumpungrejo	46	-	280	-
011. Jimbe	76	12	245	29
012. Kademangan	139	14	415	30
013. Rejowinangun	60	-	160	14
014. Plosorejo	61	-	322	15
015. Darungan	61	2	220	32
Jumlah	900	36	3452	248

Sumber : PPKB Kecamatan Kademangan

**Tabel 4.3.1 Banyaknya Pemeluk Agama Menurut Agama Yang Dipeluk, Tahun 2013**

Desa/Kelurahan	Islam	Katolik	KristenHindu	Budha	Jumlah	
[1]	[2]	[3]	[4]	[5]	[6]	[7]
001. Panggungduwet	3381	-	1	-	-	3382
002. Pakisaji	1952	-	11	-	-	1962
003. Maron	4444	-	20	-	-	4464
004. Kebonsari	3212	16	105	-	-	3333
005. Bendosari	3231	8	-	-	-	3239
006. Suruhwadang	4691	43	248	2	1	4985
007. Sumberjo	3162	155	533	-	111	3956
008. Dawuhan	7287	14	-	-	-	7301
009. Sumberjati	3927	-	14	-	-	3941
010. Plumpungrejo	3695	3	-	-	-	3698
011. Jimbe	4124	13	34	6	-	4177
012. Kademangan	7722	32	33	-	-	7786
013. Rejowinangun	3065	8	-	-	-	3073
014. Plosorejo	6780	3	20	29	-	6832
015. Darungan	4561	-	3	-	-	4564
	65233	295	1021	38	112	66694

Sumber : Potensi Desa Tahun 2014

**Tabel 4.3.2 Banyaknya Sarana Tempat Ibadah Menurut Tempat Ibadah dan Desa / Kelurahan Tahun 2013**

Desa / Kelurahan	Masjid	Langgar	Gereja	Pura	Vihara	Pondok pesantren
[1]	[2]	[3]	[4]	[5]	[6]	[7]
001. Panggungduwet	4	5	-	-	-	-
002. Pakisaji	9	2	1	-	-	-
003. Maron	5	6	-	-	-	-
004. Kebonsari	2	10	2	-	-	-
005. Bendosari	3	4	-	-	-	-
006. Suruhwadang	2	6	2	-	-	-
007. Sumberjo	3	6	2	-	1	-
008. Dawuhan	9	38	-	-	-	1
009. Sumberjati	3	17	1	-	-	-
010. Plumpungrejo	5	14	-	-	-	1
011. Jimbe	4	17	-	-	-	1
012. Kademangan	6	30	2	-	-	-
013. Rejowinangun	1	9	-	-	-	-
014. Plosorejo	2	10	-	-	-	-
015. Darungan	3	18	-	-	-	-
Jumlah	61	192	10	-	1	3

Sumber : Potensi Desa Tahun 2014



**Tabel 4.3.3. Banyaknya Yayasan Dan Pondok Pesantren Menurut Desa/Kelurahan, Tahun 2013**

Desa/Kelurahan	Yayasan	Pondok Pesanteren	Madrasah Diniyah
[1]	[1]	[2]	[3]
001. Panggungduwet	-	-	-
002. Pakisaji	-	-	-
003. Maron	-	-	-
004. Kebonsari	-	-	-
005. Bendosari	-	-	-
006. Suruhwadang	-	-	-
007. Sumberjo	-	-	-
008. Dawuhan	1	1	3
009. Sumberjati	1	1	-
010. Plumpungrejo	1	2	3
011. Jimbe	-	-	-
012. Kademangan	5	1	1
013. Rejowinangun	-	-	1
014. Plosorejo	-	-	-
015. Darungan	-	-	1
Jumlah	8	5	9

Sumber : PPAI Kecamatan Kademangan

Tabel 4.4.1 Banyaknya Olahraga Menurut Jenisnya dan Desa/Kelurahan, Tahun 2013

Desa/Kelurahan	Sepak Bola	Bulu Tangkis	Volley Ball	Tenis Meja	Karate / Silat	Tenis Lapangan
[1]	[2]	[3]	[4]	[5]	[6]	[7]
001. Panggungduwet	1	-	1	-	-	-
002. Pakisaji	-	-	1	-	-	-
003. Maron	1	-	1	-	-	-
004. Kebonsari	1	-	1	-	-	-
005. Bendosari	1	-	1	-	-	-
006. Suruhwadang	1	1	1	-	-	-
007. Sumberjo	-	-	1	-	-	-
008. Dawuhan	1	-	1	-	-	-
009. Sumberjati	1	-	1	-	-	-
010. Plumpungrejo	-	-	1	-	-	-
011. Jimbe	-	-	1	-	-	-
012. Kademangan	1	1	1	1	1	1
013. Rejowinangun	-	-	1	-	-	-
014. Plosorejo	1	-	1	-	-	-
015. Darungan	-	-	1	-	-	-
Kec. Kademangan	9	2	15	1	1	1

Sumber : Potensi Desa Tahun 2014

Tabel 4.4.2 Banyaknya Organisasi Kesenian Menurut Jenisnya dan Desa/Kelurahan, Tahun 2013

Desa/Kelurahan	Wayang kulit	Warang-gono	Dalang	Jaranan	Vokalis
[1]	[2]	[3]	[4]	[5]	[6]
001. Panggungduwet	-	-	-	-	1
002. Pakisaji	-	1	-	2	2
003. Maron	-	-	-	1	1
004. Kebonsari	-	2	-	2	1
005. Bendosari	-	3	1	1	3
006. Suruhwadang	-	12	-	3	2
007. Sumberjo	1	1	1	3	3
008. Dawuhan	-	-	-	-	2
009. Sumberjati	1	2	2	-	4
010. Plumpungrejo	-	1	-	-	1
011. Jimbe	1	9	1	1	5
012. Kademangan	1	2	-	1	3
013. Rejowinangun	-	-	-	-	-
014. Plosorejo	1	-	2	1	1
015. Darungan	-	-	-	2	-
Kec. Kademangan	6	40	8	19	33

**Lanjutan Tabel 4.4.2**

Desa/Kelurahan	Karawitan	Orkes Melayu	Band	Orkes Kroncong	Cam-pursari
[1]	[7]	[8]	[9]	[10]	[11]
001. Pangungduwet	1	1	-	-	1
002. Pakisaji	2	-	-	-	-
003. Maron	2	1	2	-	1
004. Kebonsari	2	-	-	-	-
005. Bendosari	2	-	-	-	-
006. Suruhwadang	3	1	3	1	1
007. Sumberjo	1	-	1	-	1
008. Dawuhan	-	-	-	-	-
009. Sumberjati	-	-	-	-	-
010. Plumpungrejo	-	-	-	-	-
011. Jimbe	2	-	-	-	1
012. Kademangan	1	2	11	1	1
013. Rejowinangun	-	-	1	-	-
014. Plosorejo	2	2	-	-	-
015. Darungan	-	-	-	-	-
Kec. Kademangan	18	7	18	2	6

**Lanjutan Tabel 4.4.2**

Desa/Kelurahan	Elektone	Group Acoustic	Pemain Musik Elektronik	Pemain Musik Tradisiona 1
[1]	[12]	[13]	[14]	[15]
001. Panggungduwet	-	1	4	27
002. Pakisaji	-	-	2	3
003. Maron	1	1	8	6
004. Kebonsari	-	-	3	10
005. Bendosari	-	-	5	13
006. Suruhwadang	1	1	9	16
007. Sumberjo	-	1	7	12
008. Dawuhan	-	1	6	5
009. Sumberjati	-	1	6	35
010. Plumpungrejo	-	-	4	5
011. Jimbe	1	1	12	45
012. Kademangan	2	2	21	11
013. Rejowinangun	1	1	7	2
014. Plosorejo	-	-	15	22
015. Darungan	-	1	5	15
Kec. Kademangan	6	11	114	227

Sumber : Potensi Desa Tahun 2014

**Tabel 4.4.3 Banyaknya Penderita Cacat Menurut Jenisnya dan Desa/Kelurahan, Tahun 2013**

Desa/Kelurahan	Tuna Netra	Tuna Rungu	Tuna Wicara	Tuna Rungu/Wicara	Cacat Tubuh
[1]	[2]	[3]	[4]	[5]	[6]
001. Panggungduwet	3	2	2	2	1
002. Pakisaji	-	-	4	-	1
003. Maron	3	2	2	-	4
004. Kebonsari	-	-	3	-	1
005. Bendosari	2	4	6	2	12
006. Suruhwadang	5	5	4	4	2
007. Sumberjo	6	7	3	-	13
008. Dawuhan	3	2	4	6	6
009. Sumberjati	3	4	4	4	5
010. Plumpungrejo	3	8	5	5	21
011. Jimbe	1	4	5	1	3
012. Kademangan	2	6	6	6	2
013. Rejowinangun	4	-	6	-	7
014. Plosorejo	1	2	-	4	6
015. Darungan					
Kec. Kademangan	36	46	53	34	83

**Lanjutan Tabel 4.4.3**

Desa/Kelurahan	Cacat Mental	Tuna Laras	Cacat Ganda	Cacat Ex Kusta	Gelandangan / Pengemis
[1]	[7]	[8]	[9]	[10]	[11]
001. Panggungduwet	-	1	-	-	-
002. Pakisaji	3	2	-	-	-
003. Maron	1	1	-	-	-
004. Kebonsari	10	1	-	-	-
005. Bendosari	5	-	-	-	-
006. Suruhwadang	2	2	3	1	-
007. Sumberjo	6	-	-	-	-
008. Dawuhan	27	2	2	-	-
009. Sumberjati	8	2	-	-	-
010. Plumpungrejo	5	-	-	-	-
011. Jimbe	10	8	2	-	-
012. Kademangan	4	-	-	-	5
013. Rejowinangun	3	3	-	-	-
014. Plosorejo	3	2	-	-	-
015. Darungan	1	5	1	-	-
Kec. Kademangan	87	29	8	1	5

Sumber : Potensi Desa Tahun 2014



**5**

**PERTANIAN**





**5**

**PERTANIAN**

Tanah atau lahan menurut penggunaannya dapat dibedakan menjadi 2 bagian besar, yaitu tanah sawah dan tanah bukan sawah. Penggunaan tanah sawah menurut jenis pengairannya terdiri dari sawah dengan pengairan teknis, sawah dengan pengairan setengah teknis dan sawah dengan pengairan sederhana. Sedangkan tanah non sawah terdiri dari pekarangan dan halaman, tegalan/kebun/huma, padang rumput, tambak, kolam/ tebat dan hutan.

Menurut data monografi kecamatan luas daratan wilayah Kecamatan Kademangan seluas 105,11 Ha, apabila di lihat dari penggunaan lahannya tampak bahwa 9 persen merupakan lahan sawah dan 91 persen bukan lahan sawah.

**Tabel 5.1.1 Luas Lahan Sawah dan Lahan Kering Per Desa/Kelurahan, Tahun 2013 (Ha)**

Desa/Kelurahan	Jenis Lahan	
	Lahan Sawah	Lahan Kering
[1]	[2]	[3]
001. Panggungduwet	109,00	636,00
002. Pakisaji	-	684,20
003. Maron	26,20	736,00
004. Kebonsari	-	818,10
005. Bendosari	-	797,90
006. Suruhwadang	-	570,80
007. Sumberjo	28,80	698,00
008. Dawuhan	39,50	1391,40
009. Sumberjati	94,90	424,70
010. Plumpungrejo	62,90	346,10
011. Jimbe	26,00	225,40
012. Kademangan	117,00	194,80
013. Rejowinangun	38,00	122,70
014. Plosorejo	258,00	213,00
015. Darungan	149,00	107,70
Kec. Kademangan	949,30	8036,10

Sumber : Monografi Kecamatan Kademangan

**Tabel 5.2.1 Banyaknya Tanaman Buah-Buahan Menurut Jenisnya dan Desa/Kelurahan, Tahun 2013 (Pohon)**

---

Desa/Kelurahan	Rambutan	Pepaya	Mangga	Nangka	Durian
[1]	[2]	[3]	[4]	[5]	[6]
001. Panggungduwet	40	46	66	214	-
002. Pakisaji	30	28	38	119	-
003. Maron	60	52	75	269	-
004. Kebonsari	35	43	74	230	-
005. Bendosari	36	40	63	221	-
006. Suruhwadang	29	44	51	157	-
007. Sumberjo	41	54	80	245	-
008. Dawuhan	50	55	89	272	4
009. Sumberjati	30	39	40	120	6
010. Plumpungrejo	44	48	71	258	5
011. Jimbe	16	40	65	173	5
012. Kademangan	42	45	80	180	5
013. Rejowinangun	33	28	39	121	2
014. Plosorejo	51	60	88	293	3
015. Darungan	32	40	40	123	3
Kec. Kademangan	569	662	959	2995	33

---

**Lanjutan Tabel 5.2.1**

Desa/Kelurahan	Alpokat	Jambu Biji	Jambu Air	Duku/Langsar	Sawo
[1]	[7]	[8]	[9]	[10]	[11]
001. Panggungduwet	131	160	23	-	3
002. Pakisaji	60	36	13	-	2
003. Maron	170	70	28	-	4
004. Kebonsari	139	62	23	-	3
005. Bendosari	128	61	23	-	5
006. Suruhwadang	110	38	20	-	5
007. Sumberjo	165	69	33	-	3
008. Dawuhan	185	76	34	1	9
009. Sumberjati	85	39	16	5	12
010. Plumpungrejo	156	64	27	8	12
011. Jimbe	116	53	22	8	11
012. Kademangan	129	61	21	8	11
013. Rejowinangun	59	32	17	7	8
014. Plosorejo	195	72	30	10	10
015. Darungan	54	32	18	6	7
Kec. Kademangan	1882	925	348	53	105

**Lanjutan Tabel 5.2.1**

---

Desa/Kelurahan	Belimbing	Kedondong	Kelengkeng	Melinjo	Apel / Kenitu
[1]	[12]	[13]	[14]	[15]	[16]
001. Panggungduwet	-	15	-	6	18
002. Pakisaji	-	8	-	5	9
003. Maron	-	16	-	6	22
004. Kebonsari	-	14	-	8	27
005. Bendosari	-	13	-	5	20
006. Suruhwadang	-	10	6	4	19
007. Sumberjo	-	16	3	5	23
008. Dawuhan	12	18	6	6	24
009. Sumberjati	14	11	4	8	11
010. Plumpungrejo	22	18	5	10	18
011. Jimbe	26	10	2	12	16
012. Kademangan	36	17	5	8	26
013. Rejowinangun	137	9	4	15	11
014. Plosorejo	127	15	5	13	32
015. Darungan	95	9	4	18	11
Kec. Kademangan	469	199	44	129	287

---

Sumber : Monografi Kecamatan Kademangan

**Tabel 5.3.1 Banyaknya Tanaman Kehutanan Menurut Jenisnya Dan Desa/Kelurahan Tahun 2013 (Pohon)**

Desa/Kelurahan	Mahogani	Akasia	Sono Keling	Sono Kembang
[1]	[2]	[3]	[4]	[5]
001. Panggungduwet	258	213	19	38
002. Pakisaji	144	124	14	24
003. Maron	311	252	32	43
004. Kebonsari	256	201	34	31
005. Bendosari	246	207	21	37
006. Suruhwadang	209	191	30	34
007. Sumberjo	324	243	41	40
008. Dawuhan	290	252	42	43
009. Sumberjati	113	141	19	19
010. Plumpungrejo	285	211	22	50
011. Jimbe	217	142	27	32
012. Kademangan	241	233	17	21
013. Rejowinangun	142	90	14	16
014. Plosorejo	334	206	33	40
015. Darungan	132	80	19	18
Kec. Kademangan	3502	2786	384	486

Sumber : Monografi Kecamatan Kademangan

**Tabel 5.4.1 Banyaknya Tanaman Tahunan Menurut Jenisnya dan Desa/Kelurahan Tahun 2013 (Pohon)**

---

Desa/Kelurahan	Kelapa	Kapuk Randu	Kenanga
[1]	[2]	[3]	[4]
001. Panggungduwet	970	282	87
002. Pakisaji	1770	200	100
003. Maron	1985	194	46
004. Kebonsari	1760	60	12
005. Bendosari	1975	40	48
006. Suruhwadang	1480	150	130
007. Sumberjo	3440	735	350
008. Dawuhan	2458	705	130
009. Sumberjati	2170	145	105
010. Plumpungrejo	1550	405	59
011. Jimbe	390	32	18
012. Kademangan	230	18	12
013. Rejowinangun	1150	80	60
014. Plosorejo	1030	100	70
015. Darungan	1345	195	155
Kec. Kademangan	23703	3341	1382

---

Sumber : Monografi Kecamatan Kademangan



**Tabel 5.4.2 Banyaknya Tanaman Perkebunan Menurut Jenisnya, Tahun 2013 (Pohon)**

Desa/Kelurahan	Petai	Melinjo	Cengkeh	Kopi	Jambu Mente
[1]	[2]	[3]	[4]	[5]	[6]
001. Panggungduwet	140	6	-	35	-
002. Pakisaji	95	5	-	140	15
003. Maron	185	6	-	30	80
004. Kebonsari	280	9	-	15	75
005. Bendosari	200	5	-	90	65
006. Suruhwadang	245	4	25	75	10
007. Sumberjo	109	5	-	20	80
008. Dawuhan	135	9	-	45	75
009. Sumberjati	80	8	-	80	85
010. Plumpungrejo	65	15	-	130	8
011. Jimbe	90	10	-	60	8
012. Kademangan	50	12	-	30	5
013. Rejowinangun	180	9	80	40	5
014. Plosorejo	170	16	-	50	14
015. Darungan	180	11	50	40	30
Kec. Kademangan	2204	130	155	880	555

Sumber : Monografi Kecamatan Kademangan

**Tabel 5.5.1 Jumlah Pengusaha Ternak Yang Memenuhi Batasan Minimal Usaha [BMU] Ternak Menurut Desa/Kelurahan, Tahun 2013**

Desa/Kelurahan	Sapi Perah >10 Ekor	Babi >25 Ekor	> 2500 Ekor	
			Ayam Petelur	Burung Puyuh
[1]	[2]	[3]	[4]	[5]
001. Panggungduwet	-	-	3	-
002. Pakisaji	-	-	6	-
003. Maron	-	-	14	-
004. Kebonsari	-	-	7	-
005. Bendosari	-	-	7	-
006. Suruhwadang	-	-	94	-
007. Sumberjo	-	-	18	-
008. Dawuhan	-	-	23	11
009. Sumberjati	-	-	3	-
010. Plumpungrejo	-	-	4	-
011. Jimbe	2	1	8	9
012. Kademangan	3	3	4	3
013. Rejowinangun	1	2	7	-
014. Plosorejo	1	-	8	2
015. Darungan	1	-	1	2
<b>Kec. Kademangan</b>	<b>8</b>	<b>6</b>	<b>207</b>	<b>27</b>

Sumber : Kecamatan Kademangan

**Tabel 5.5.2 Banyaknya Unggas dan Aneka Ternak Menurut Jenisnya, Tahun 2013 (ekor)**

Desa/Kelurahan	Ayam sayur	Ayam Petelur	Burung Puyuh	Bebek	Sapi Potong	Sapi pe-rah	Babi
[1]	[2]	[3]	[4]	[5]	[6]	[7]	[8]
001. Panggungduwet		8000			142		
002. Pakisaji		23000			71		
003. Maron		8000			139		
004. Kebonsari		21000			124		
005. Bendosari		40000			123		
006. Suruhwadang		850000	5000	1500	57	39	
007. Sumberjo		125000			141		
008. Dawuhan	60000	140000	29000	1200	188		
009. Sumberjati		26000		500	70		
010. Plumpungrejo	9000	58000		1500	41		
011. Jimbe		21000	11000	2500	57	15	340
012. Kademangan	16000	18000	10000	32000	75	10	230
013. Rejowinangun	12000	19000	8000		39	15	310
014. Plosorejo		8500	7000	1000	172	17	
015. Darungan	30000	6500	7000	3000	282	19	
Kec. Kademangan	127000	1372000	77000	43200	1721	115	880

**Lanjutan Tabel 5.5.2**

Desa/Kelurahan	Kam bing	Domba	Kelinci	Ayam Buras	Angsa	Kuda
[1]	[9]	[10]	[11]	[12]	[13]	[14]
001. Panggungduwet	255		-	2010	-	-
002. Pakisaji	65		-	1100	-	-
003. Maron	225	10		2600	-	-
004. Kebonsari	475	9	-	1800	-	-
005. Bendosari	460	12	-	1200	-	-
006. Suruhwadang	165	6	-	4810	-	-
007. Sumberjo	600	7	-	2020	-	-
008. Dawuhan	345	10	-	4010	5	-
009. Sumberjati	215	11	8	1950	2	-
010. Plumpungrejo	315		5	2200		-
011. Jimbe	200	3		2100	4	-
012. Kademangan	130		7	3500	3	
013. Rejowinangun	125	2		1600		-
014. Plosorejo	210	5		2015	2	-
015. Darungan	205	4	9	2420	2	-
Kec. Kademangan	3990	79	29	35335	18	

Sumber : Monografi Kecamatan Kademanga

**Tabel 5.5.3 Banyaknya Pengusaha Peternakan Unggas Menurut Jenisnya, Tahun 2013**

Desa/Kelurahan	Ayam Petelur	Ayam Sayur	Ayam buras	Burung puyuh	Bebek
[1]	[2]	[3]	[4]	[5]	[6]
001. Panggungduwet	3	1	365	-	1
002. Pakisaji	16	-	260	-	-
003. Maron	26	2	430	2	2
004. Kebonsari	15	14	320	-	-
005. Bendosari	20	1	270	11	-
006. Suruhwadang	346	-	810	27	4
007. Sumberjo	87	-	355	4	-
008. Dawuhan	139	2	700	2	1
009. Sumberjati	21	-	315	7	13
010. Plumpungrejo	24	4	500	16	7
011. Jimbe	7	2	390	4	4
012. Kademangan	15	4	715	6	4
013. Rejowinangun	9	1	225	5	1
014. Plosorejo	5	6	315	35	20
015. Darungan	6	4	420	6	3
Kec. Kademangan	739	41	6390	125	60

Sumber : Monografi Kecamatan Kademangan

**Tabel 5.5.4 Banyaknya Pengusaha Ternak Besar Dan Ternak Kecil menurut jenisnya, Tahun 2013**

Desa/Kelurahan	Sapi Perah	Sapi Potong	Kambing	Ulat	Babi	Jangkrik	Kuda
[1]	[2]	[3]	[4]	[5]	[6]	[7]	[8]
001. Panggungduwet	-	130	130	5	-	4	-
002. Pakisaji	-	40	38	-	-	1	-
003. Maron	-	110	140	3	-	21	-
004. Kebonsari	-	69	300	2	-	5	-
005. Bendosari	-	102	335	3	-	21	-
006. Suruhwadang	2	46	99	4	-	17	-
007. Sumberjo	-	102	510	-	-	5	-
008. Dawuhan	-	141	200	-	-	42	-
009. Sumberjati	-	54	72	5	-	-	-
010. Plumpungrejo	-	37	193	12	-	38	-
011. Jimbe	2	40	106	1	1	3	-
012. Kademangan	2	35	77	1	12	1	1
013. Rejowinangun	1	28	70	-	1	2	-
014. Plosorejo	3	150	91	-	1	-	-
015. Darungan	1	152	99	-	-	-	-
Kec. Kademangan	11	1236	2460	36	15	160	1

Sumber : Monografi Kecamatan Kademangan

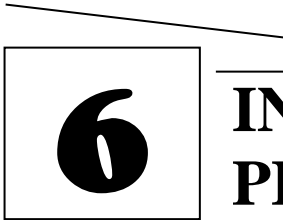


**6**

**INDUSTRI &  
PENGGALIAN**







## **INDUSTRI & PENGALIAN**

Salah satu penggerak roda perekonomian di Kecamatan Kademangan adalah berkembangnya sektor Industri khususnya Industri kecil dan rumahtangga Keberadaan unit industri besar/ sedang yang mencapai lebih dari 25 unit industri di tahun 2013 menyerap tenaga kerja sebanyak kurang lebih 549 orang. Adapun jangkauan pemasaran hasil industri kecil tersebut sebagian besar untuk memenuhi kebutuhan pangsa pasar lokal dan regional dan sedikit ekspor.

Selain itu Kecamatan Kademangan juga potensi di sektor penggalian khususnya batu kapur yang industri pengolahannya ada di setiap desa/kelurahan.. Hasil tambang lainnya yaitu : Kaolin, Feldspar, Batu Kali, pasir, Tanah Liat, dan Ball Clay.



**Tabel 6.1.1 Banyaknya Usaha Pertambangan dan Penggalian Menurut Jenisnya Per Desa/Kelurahan, Tahun 2013**

Desa/Kelurahan	Kaulin	Feldspar	Pasir	Batu Gamping Industri
[1]	[2]	[3]	[4]	[5]
001. Panggungduwet	4	1	-	2
002. Pakisaji	2	1	-	2
003. Maron	-	-	-	2
004. Kebonsari	-	-	-	1
005. Bendosari	-	-	-	3
006. Suruhwadang	-	-	-	0
007. Sumberjo	-	-	-	3
008. Dawuhan	-	-	-	6
009. Sumberjati	-	-	-	6
010. Plumpungrejo	-	-	-	21
011. Jimbe	7	5	5	19
012. Kademangan	2	2	2	0
013. Rejowinangun	-	-	9	0
014. Plosorejo	-	-	14	0
015. Darungan	-	-	2	0
Kec. Kademangan	15	9	32	65

**Lanjutan Tabel 6.1.1**

Desa/Kelurahan	Batu Kali	Tanah Liat	Ball Clay	Batu Gamping Tua
[1]	[6]	[7]	[8]	[9]
001. Panggungduwet	-	2	-	1
002. Pakisaji	-	-	-	3
003. Maron	-	-	-	2
004. Kebonsari	-	-	-	1
005. Bendosari	-	-	-	2
006. Suruhwadang	-	-	-	-
007. Sumberjo	-	-	-	3
008. Dawuhan	-	-	-	4
009. Sumberjati	-	-	-	1
010. Plumpungrejo	-	1	-	-
011. Jimbe	6	1	2	2
012. Kademangan	-	2	1	-
013. Rejowinangun	6	1	-	-
014. Plosorejo	7	3	-	-
015. Darungan	2	-	-	-
Kec. Kademangan	21	10	3	19

Sumber : Potensi Desa Tahun 2014

**Tabel 6.2.1 Industri Besar dan Sedang Perdesa/Kelurahan,  
Tahun 2013**

---

Desa / Kelurahan	Unit Usaha	Tenaga Kerja
[1]	[2]	[3]
001. Panggungduwet	-	-
002. Pakisaji	-	-
003. Maron	-	-
004. Kebonsari	-	-
005. Bendosari	-	-
006. Suruhwadang	3	71
007. Sumberjo	-	-
008. Dawuhan	-	-
009. Sumberjati	3	68
010. Plumpungrejo	-	-
011. Jimbe	5	109
012. Kademangan	2	45
013. Rejowinangun	2	46
014. Plosorejo	1	25
015. Darungan	-	-
Kec. Kademangan	16	364

---

Sumber : Potensi Desa Tahun 2014

**Tabel 6.2.2 Banyaknya Usaha Kerajinan Rumah Tangga Menurut Jenisnya dan Desa/Kelurahan Tahun 2013**

Desa/Kelurahan	Meubel Kayu RMT	Meubel Kayu Seni	Pintu Kayu	Pande Besi	Anya-man Bambu	Pera-latan Dapur
[1]	[2]	[3]	[4]	[5]	[6]	[7]
001. Panggungduwet	6	-	18	1	-	1
002. Pakisaji	12	-	13	-	1	-
003. Maron	2	-	6	2	-	-
004. Kebonsari	-	-	3	-	-	-
005. Bendosari	1	-	4	-	2	-
006. Suruhwadang	4	-	2	-	6	-
007. Sumberjo	6	-	2	-	1	-
008. Dawuhan	4	-	7	-	9	2
009. Sumberjati	7	29	2	-	2	5
010. Plumpungrejo	3	-	2	-	4	4
011. Jimbe	2	-	8	3	8	-
012. Kademangan	2	-	1	8	11	1
013. Rejowinangun	2	-	1	-	0	1
014. Plosorejo	3	-	1	-	2	1
015. Darungan	2	-	1	-	1	-
Kec. Kademangan	74	29	71	14	47	15

Lanjutan Tabel 6.2.2

Desa/Kelurahan	Gera- bah Ke- ramik	Ind. Maka -nan	Tahu	Tempe	Batu Bata/ Gen- ting	Beton Sanitair Gyp- sum
[1]	[8]	[9]	[10]	[11]	[12]	[13]
001. Panggungduwet	2	2	1	1	3	2
002. Pakisaji	-	3	-	-	-	-
003. Maron	-	2	1	1	-	-
004. Kebonsari	-	11	-	-	-	-
005. Bendosari	-	15	-	-	-	-
006. Suruhwadang	-	15	2	1	1	-
007. Sumberjo	-	10	1	-	-	-
008. Dawuhan	-	12	4	2	1	1
009. Sumberjati	-	10	3	1	-	-
010. Plumpungrejo	124	4	1	-	3	3
011. Jimbe	-	11	1	-	3	3
012. Kademangan	1	25	11	3	-	1
013. Rejowinangun	-	28	2	1	1	1
014. Plosorejo	5	5	0	1	-	1
015. Darungan	-	14	0	-	-	1
Kec. Kademangan	130	167	27	11	12	13

Sumber : Potensi Desa Tahun 2014

**Tabel 6.2.3 Banyaknya Industri Kecil Menurut Jenisnya dan Desa/Kelurahan Tahun 2013**

Desa/Kelurahan	Meubel Kayu RMT	Meubel Kayu Seni	Pintu Kayu	Pande Besi	Anyaman Bambu
[1]	[2]	[3]	[4]	[5]	[6]
001. Panggungduwet	-	-	-	-	-
002. Pakisaji	-	-	-	-	2
003. Maron	2	-	-	-	-
004. Kebonsari	-	-	-	-	-
005. Bendosari	1	-	5	-	2
006. Suruhwadang	2	-	1	-	2
007. Sumberjo	1	-	1	-	-
008. Dawuhan	1	-	1	-	9
009. Sumberjati	-	11	-	-	-
010. Plumpungrejo	8	-	-	-	4
011. Jimbe	2	-	2	1	-
012. Kademangan	2	-	-	-	-
013. Rejowinangun	2	-	-	-	-
014. Plosorejo	-	-	-	-	-
015. Darungan	-	-	1	-	-
Kec. Kademangan	20	11	11	1	19



**Lanjutan Tabel 6.2.3**

Desa/Kelurahan	Gerabah Kera mik	Ind. Maka nan	Tahu	Tempe	Batu Bata/ Genteng	Beton Sanitair Gypsum
[1]	[7]	[8]	[9]	[10]	[11]	[12]
001. Panggungduwet	-	1	-	-	-	-
002. Pakisaji	-	-	-	-	-	-
003. Maron	-	-	-	-	-	-
004. Kebonsari	-	-	-	-	-	1
005. Bendosari	-	-	-	-	-	-
006. Suruhwadang	-	-	-	-	-	-
007. Sumberjo	-	2	-	-	-	-
008. Dawuhan	-	-	-	-	-	-
009. Sumberjati	-	-	-	-	-	1
010. Plumpungrejo	5	-	-	-	2	-
011. Jimbe	-	-	-	-	3	1
012. Kademangan	-	4	1	1	-	1
013. Rejowinangun	-	10	-	-	1	1
014. Plosorejo	-	2	-	-	2	-
015. Darungan	-	3	-	-	-	-
<b>Kec. Kademangan</b>	<b>5</b>	<b>22</b>	<b>1</b>	<b>1</b>	<b>8</b>	<b>5</b>

Sumber : Potensi Desa Tahun 2014

**Tabel 6.2.4 Banyaknya Pemilik CV Menurut Jenisnya Tahun 2013**

Desa/Kelurahan	CV Konstruksi	CV Non Konstruksi
[1]	[2]	[3]
001. Panggungduwet	-	-
002. Pakisaji	-	-
003. Maron	-	-
004. Kebonsari	-	-
005. Bendosari	-	-
006. Suruhwadang	2	4
007. Sumberjo	2	2
008. Dawuhan	2	1
009. Sumberjati	-	-
010. Plumpungrejo	-	-
011. Jimbe	4	12
012. Kademangan	9	4
013. Rejowinangun	-	-
014. Plosorejo	-	1
015. Darungan	-	-
Kec. Kademangan	19	24

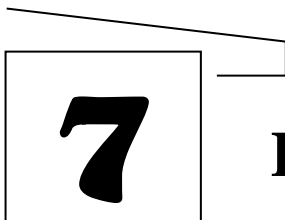
Sumber : Potensi Desa Tahun 2014

A photograph of a house with a dark roof and a prominent gable. The house is set against a light, hazy background. A large, bold, red number '7' with a white outline is superimposed over the center of the house. The number is slightly tilted to the right. The house has a dark front door and a window to the left. A concrete walkway leads to the door. There are some bushes in the foreground.

**7**

**PERUMAHAN**





## PERUMAHAN

**S**alah satu indikator rumah sehat menurut WHO adalah memiliki luas lantai minimal 10 m<sup>2</sup> per kapita. Rata-rata ART tahun 2013 adalah 3 orang, Jadi menurut standar rumah sehat versi WHO minimal luas lantai 30 m<sup>2</sup>. Selain itu kondisi rumah juga harus diperhatikan, serta fasilitas yang sangat dibutuhkan manusia untuk hidup seperti air minum, sumber penerangan dari listrik PLN, dan ketersediaan jamban dalam rumah.



**Tabel 7.1 Sarana Penerangan Utama Yang Digunakan Rumah Tangga Menurut Jenisnya Per Desa/Kelurahan, Tahun 2013**

Desa/Kelurahan	PLN	Non PLN		Petromak Sentir/ Oblik	Sarana Pene- rangan Lainnya
		Peng- usaha	Nasa- bah		
[1]	[2]	[3]	[4]	[5]	[6]
001. Panggungduwet	1030	-	-	43	-
002. Pakisaji	599	-	-	13	-
003. Maron	1382	-	-	5	-
004. Kebonsari	1019	-	-	4	-
005. Bendosari	886	-	-	15	-
006. Suruhwadang	1419	-	-	18	-
007. Sumberjo	1118	-	-	1	-
008. Dawuhan	2090	-	-	14	-
009. Sumberjati	1045	-	-	7	-
010. Plumpungrejo	928	-	-	10	-
011. Jimbe	1115	-	-	0	-
012. Kademangan	2023	-	-	0	-
013. Rejowinangun	846	-	-	3	-
014. Plosorejo	1793	-	-	3	-
015. Darungan	1254	-	-	0	-
Kec. Kademangan	18547	-	-	136	-

Sumber : Monografi Desa

**Tabel 7.2 Banyaknya Bangunan Tempat Tinggal Rumah Tangga Menurut Jenis Dindingnya Per Desa/Kelurahan, Tahun 2013**

Desa/Kelurahan	Tembok	Setengah Tembok	Gebyog		Jumlah
			[Din- ding Kayu]	Gedeg [Bambu]	
[1]	[2]	[3]	[4]	[5]	[6]
001. Panggungduwet	1063	5	14	17	1100
002. Pakisaji	584	21	9	13	627
003. Maron	1380	18	11	12	1422
004. Kebonsari	972	45	16	15	1049
005. Bendosari	873	-	8	10	924
006. Suruhwadang	1394	44	18	16	1473
007. Sumberjo	1032	79	12	24	1147
008. Dawuhan	1966	129	26	36	2157
009. Sumberjati	1032	30	6	10	1078
010. Plumpungrejo	928	22	4	8	961
011. Jimbe	1123	9	4	6	1143
012. Kademangan	2050	10	3	10	2074
013. Rejowinangun	828	34	1	7	870
014. Plosorejo	1768	56	5	11	1841
015. Darungan	1256	14	6	9	1285
Kec. Kademangan	18249	517	146	207	19150

Sumber : Monografi Kecamatan Kademangan



**Tabel 7.3 Banyaknya Bangunan Tempat Tinggal Rumah Tangga Menurut Jenis Atap Per Desa/Kelurahan, Tahun 2013**

Desa/Kelurahan	Seng/Eternit	Genting	Lainnya	Jumlah
[1]	[2]	[3]	[4]	[5]
001. Panggungduwet	-	1100	-	1100
002. Pakisaji	-	627	-	627
003. Maron	-	1422	-	1422
004. Kebonsari	-	1049	-	1049
005. Bendosari	-	924	-	924
006. Suruhwadang	-	1473	-	1473
007. Sumberjo	-	1147	-	1147
008. Dawuhan	-	2157	-	2157
009. Sumberjati	-	1078	-	1078
010. Plumpungrejo	-	961	-	961
011. Jimbe	-	1143	-	1143
012. Kademangan	-	2074	-	2074
013. Rejowinangun	-	870	-	870
014. Plosorejo	-	1841	-	1841
015. Darungan	-	1285	-	1285
Kec. Kademangan	-	19150	-	19150

Sumber : Monografi Kecamatan Kademangan

**Tabel 7.4 Banyaknya Bangunan Tempat Tinggal Rumah Tangga Menurut Bahan Untuk Lantainya, Tahun 2013**

Desa/Kelurahan	UbinTege / Keramik	Semen/B atu Merah	Tanah	Jumlah
[1]	[2]	[3]	[4]	[5]
001. Panggungduwet	269	829	2	1100
002. Pakisaji	63	554	11	627
003. Maron	236	1179	7	1422
004. Kebonsari	100	944	4	1049
005. Bendosari	109	794	21	924
006. Suruhwadang	458	1012	3	1473
007. Sumberjo	209	938	-	1147
008. Dawuhan	942	1184	31	2157
009. Sumberjati	587	482	9	1078
010. Plumpungrejo	500	457	4	961
011. Jimbe	466	674	2	1143
012. Kademangan	1288	783	2	2074
013. Rejowinangun	424	446	-	870
014. Plosorejo	181	1654	5	1841
015. Darungan	398	888	-	1285
Kec. Kademangan	6231	12818	101	19150

Sumber : Monografi Kecamatan Kademangan

**Tabel 7.5 Sumber Air Minum Yang Digunakan Rumah Tangga Menurut Jenis dan Desa/Kelurahan, Tahun 2013**

Desa/Kelurahan	Mata air	Sumur/Po mpa	Lainya/ PDAM	Jumlah
[1]	[2]	[3]	[4]	[5]
001. Panggungduwet	2	-	-	2
002. Pakisaji	2	-	-	2
003. Maron	2	-	-	2
004. Kebonsari	2	-	-	2
005. Bendosari	3	-	-	3
006. Suruhwadang	3	2	-	5
007. Sumberjo	3	1	-	4
008. Dawuhan	3	871	1	875
009. Sumberjati	-	685	-	685
010. Plumpungrejo	-	898	-	898
011. Jimbe	-	616	-	616
012. Kademangan	-	1894	-	1894
013. Rejowinangun	-	763	-	763
014. Plosorejo	1	812	-	813
015. Darungan	-	798	-	798
Kec. Kademangan	21	7339	1	7361

Sumber : Monografi Desa Tahun 2014

**Tabel 7.6 Jumlah Toilet Umum Menurut Desa/Kelurahan, Tahun 2013**

Desa/Kelurahan	Toilet Umum Pasar	Toilet Umum Terminal	Toilet Umum POM	Toilet Umum Perseorangan
[1]	[2]	[3]	[4]	[5]
001. Panggungduwet	-	-	-	-
002. Pakisaji	-	-	-	-
003. Maron	-	-	-	-
004. Kebonsari	-	-	-	-
005. Bendosari	-	-	-	-
006. Suruhwadang	-	-	-	-
007. Sumberjo	-	-	-	-
008. Dawuhan	-	-	1	-
009. Sumberjati	-	-	-	-
010. Plumpungrejo	-	-	-	-
011. Jimbe	-	-	1	-
012. Kademangan	1	1	-	-
013. Rejowinangun	-	-	-	-
014. Plosorejo	-	-	-	-
015. Darungan	-	-	-	-
Kec. Kademangan	1	1	2	-

Sumber : Monografi Desa Tahun 2014

**Tabel 7.7 Jamban Yang Digunakan Menurut Jenis dan Desa/Kelurahan, Tahun 2013**

Desa/Kelurahan	Septik Tank	Kakus/ Cemplung	Sungai	Jumlah
[1]	[2]	[3]	[4]	[5]
001. Pangungduwet	-	1140	-	1140
002. Pakisaji	-	845	-	845
003. Maron	-	1595	-	1595
004. Kebonsari	-	1052	-	1052
005. Bendosari	1	943	-	944
006. Suruhwadang	42	1611	-	1653
007. Sumberjo	15	1183	-	1198
008. Dawuhan	233	1973	-	2206
009. Sumberjati	379	715	-	1094
010. Plumpungrejo	354	1441	-	1795
011. Jimbe	566	708	-	1274
012. Kademangan	1515	888	-	2403
013. Rejowinangun	525	359	-	884
014. Plosorejo	409	718	-	1127
015. Darungan	419	1077	-	1496
Kec. Kademangan	4458	16248	0	20706

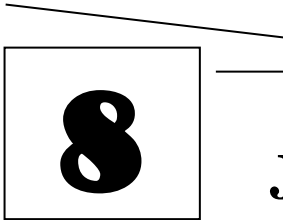
Sumber : Monografi Desa Tahun 2014











## **JASA-JASA**

Usaha sektor jasa setiap tahun selalu bertambah seiring meningkatnya jumlah rumahtangga dan penduduk. Manusia ditakdirkan sebagai makhluk sosial yang tak bisa lepas akan bantuan pihak lain, hal ini yang mendorong meningkatnya usaha jasa-jasa pada setiap tahunnya. Baik usaha jasa perorangan dan rumahtangga maupun persewaan bangunan, persewaan peralatan pesta, persewaan kendaraan, persewaan peralatan pertanian, dan jasa-jasa perusahaan yang meliputi foto copy dan lain-lain



**Tabel 8.1 Banyaknya Usaha Jasa Persewaan Menurut Jenisnya Per Desa/Kelurahan Tahun 2013**

Desa/Kelurahan	Sewa Rumah	Sewa Kost	Sewa Gudang Bangunan	Sewa Lahan Non Pertanian	Sewa Kandang Babi	Sewa Gedung Pertemuan
[1]	[2]	[3]	[4]	[5]	[6]	[7]
001. Panggungduwet	-	-	-	2	-	-
002. Pakisaji	-	-	-	2	-	-
003. Maron	1	-	7	1	-	-
004. Kebonsari	-	-	-	-	-	-
005. Bendosari	1	-	-	2	-	-
006. Suruhwadang	2	1	8	36	-	-
007. Sumberjo	1	-	-	3	-	-
008. Dawuhan	4	-	-	4	-	-
009. Sumberjati	4	-	14	5	-	-
010. Plumpungrejo	-	-	-	2	-	-
011. Jimbe	9	-	4	10	-	-
012. Kademangan	14	-	162	5	6	1
013. Rejowinangun	4	1	1	2	1	-
014. Plosorejo	2	-	-	1	-	-
015. Darungan	2	-	-	1	-	-
Kec. Kademangan	44	1	196	76	7	1

**Lanjutan Tabel 8.1**

Desa/Kelurahan	Sewa Mobil Carter	Sewa Alat – alat Pesta	Sewa Alat Berat	Sewa Alat Bajak Sawah	Sewa Truck Pick Up	Sewa Sound System
[1]	[8]	[9]	[10]	[11]	[12]	[13]
001. Panggungduwet	1	2	-	-	2	1
002. Pakisaji	-	1	-	-	2	-
003. Maron	2	1	-	-	3	1
004. Kebonsari	-	1	-	1	3	-
005. Bendosari	1	1	-	1	3	-
006. Suruhwadang	3	2	-	-	19	1
007. Sumberjo	2	2	-	-	3	-
008. Dawuhan	3	1	-	1	5	1
009. Sumberjati	2	1	-	1	6	-
010. Plumpungrejo	0	1	-	1	2	-
011. Jimbe	3	2	3	-	7	-
012. Kademangan	4	4	3	11	10	2
013. Rejowinangun	2	1	-	1	2	1
014. Plosorejo	3	1	-	1	3	1
015. Darungan	2	1	-	9	2	-
Kec. Kademangan	28	2	6	27	72	8

Lanjutan Tabel 8.1

---

Desa/Kelurahan	Hotel	Warnet	Studio Musik	Rental PS	Tempat Parkir Motor	Tempat Parkir Truk
[1]	[14]	[15]	[16]	[17]	[18]	[19]
001. Panggungduwet	-	-	-	-	-	-
002. Pakisaji	-	-	-	-	-	-
003. Maron	-	1	-	1	-	-
004. Kebonsari	-	-	-	-	-	-
005. Bendosari	-	-	-	1	-	-
006. Suruhwadang	-	1	-	2	-	-
007. Sumberjo	-	-	-	1	-	-
008. Dawuhan	-	-	-	1	-	-
009. Sumberjati	-	-	-	-	-	-
010. Plumpungrejo	-	-	-	-	-	-
011. Jimbe	1	-	-	1	-	-
012. Kademangan	-	3	1	5	2	1
013. Rejowinangun	-	-	1	1	-	-
014. Plosorejo	-	-	-	-	-	-
015. Darungan	-	-	-	-	-	-
Kec. Kademangan	1	5	2	13	2	1

---

Sumber : Potensi Desa Tahun 2014

**Tabel 8.2 Banyaknya Jasa Perseorangan dan Rumah Tangga Menurut Jenisnya Tahun 2013**

Desa/Kelurahan	Jasa Pengetikan Komputer	Foto Copy	Huller Permanen	Huller Keliling	Penggilingan Tepung	Les Private Sekolah
[1]	[2]	[3]	[4]	[5]	[6]	[7]
001. Panggungduwet	-	-	-	2	1	1
002. Pakisaji	-	-	-	1	1	-
003. Maron	1	-	-	1	2	3
004. Kebonsari	-	-	-	1	1	1
005. Bendosari	1	-	-	3	2	1
006. Suruhwadang	1	2	-	2	8	2
007. Sumberjo	-	-	-	6	3	1
008. Dawuhan	-	-	1	8	5	1
009. Sumberjati	1	1	2	0	2	1
010. Plumpungrejo	-	-	-	1	2	1
011. Jimbe	1	-	-	6	2	1
012. Kademangan	3	5	3	3	8	4
013. Rejowinangun	-	-	1	0	1	1
014. Plosorejo	-	-	2	0	1	1
015. Darungan	-	-	3	2	1	2
Kec. Kademangan	8	8	12	36	40	21

Lanjutan Tabel 8.2

Desa/Kelurahan	Gergaji Kayu Perma nen	Gergaji Kayu Keli ling	Studio Foto/ Shoting	Tukang Gigi	Tukang Cukur	Salon Kecanti kan
[1]	[8]	[9]	[10]	[11]	[12]	[13]
001. Panggungduwet	-	1	-	-	-	3
002. Pakisaji	-	6	-	-	-	-
003. Maron	-	1	-	-	-	-
004. Kebonsari	-	6	-	-	-	<b>1</b>
005. Bendosari	-	4	-	-	-	1
006. Suruhwadang	-	1	1	-	-	6
007. Sumberjo	-	-	-	-	-	3
008. Dawuhan	1	2	-	-	-	2
009. Sumberjati	-	2	-	-	-	-
010. Plumpungrejo	-	1	-	-	-	-
011. Jimbe	-	2	-	-	-	3
012. Kademangan	1	-	3	2	4	10
013. Rejowinangun	-	1	2	1	-	6
014. Plosorejo	-	1	-	-	-	1
015. Darungan	-	2	-	-	-	1
Kec. Kademangan	2	30	6	3	4	37

**Lanjutan Tabel 8.2**

Desa/Kelurahan	Dukun Pijat	Dukun Bayi	Pengobatan alternatif	Paranormal	Kursus Bahasa Asing	Kursus Komputer
[1]	[14]	[15]	[16]	[17]	[18]	[19]
001. Panggungduwet	3	1	-	-	-	-
002. Pakisaji	4	2	-	1	-	-
003. Maron	2	1	1	-	-	-
004. Kebonsari	2	1	-	-	-	-
005. Bendosari	1	1	-	1	-	-
006. Suruhwadang	2	2	1	-	-	-
007. Sumberjo	1	1	1	-	-	-
008. Dawuhan	4	2	-	2	-	-
009. Sumberjati	2	2	-	1	1	-
010. Plumpungrejo	8	4	2	1	-	-
011. Jimbe	4	2	3	1	-	-
012. Kademangan	4	2	1	1	1	2
013. Rejowinangun	-	-	1	-	-	-
014. Plosorejo	1	-	-	-	-	-
015. Darungan	3	1	-	-	-	-
Kec. Kademangan	42	22	10	8	2	2

Sumber : Potensi Desa Tahun 2014

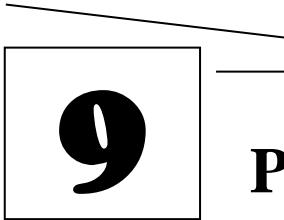


A vibrant, high-contrast photograph of a busy market scene. The image is dominated by warm colors, primarily reds and oranges, creating a sense of energy and activity. In the center, a large, stylized number '9' is overlaid in a bright red color with a white outline. Below the number, the word 'PERDAGANGAN' is written in a bold, red, sans-serif font with a white outline. The background shows a dense crowd of people, some of whom are carrying goods on their heads or backs. The scene is filled with various market stalls and structures, suggesting a bustling marketplace. The overall composition is dynamic and visually striking.

9

PERDAGANGAN





## **PERDAGANGAN**

Pesatnya perkembangan usaha memerlukan tambahan sarana perdagangan. Wacana ini direspon dengan baik oleh masyarakat Kecamatan Kademangan, ditengaraihi adanya 2 pengusaha SPBU (Stasiun Pengisian Bahan Bakar Umum), dan 1 SBBE yang berada di Desa Jimbe.

Potensi galian yang ada juga mendorong sektor perdagangan untuk semakin berkembang, membuat munculnya pengepul hasil tambang yang merata di 6 desa/kelurahan yaitu Desa Dawuhan, Sumberjati, Plumpungrejo, Jimbe, Rejowinangun, dan Kelurahan Kademangan.



**Tabel 9.1 Banyaknya Pengepul Hasil Tambang Menurut Jenisnya dan Desa/Kelurahan Tahun 2013**

Desa/Kelurahan	Kaulin	Feldspar	Ball Clay	Pasir Besi	Pasir
[1]	[2]	[3]	[4]	[5]	[6]
001. Panggungduwet	-	-	-	-	-
002. Pakisaji	-	-	-	-	-
003. Maron	-	-	-	-	-
004. Kebonsari	-	-	-	-	-
005. Bendosari	-	-	-	-	-
006. Suruhwadang	-	-	-	-	-
007. Sumberjo	-	-	-	-	-
008. Dawuhan	-	-	-	-	-
009. Sumberjati	-	-	-	-	-
010. Plumpungrejo	-	-	-	-	-
011. Jimbe	5	3	3	1	2
012. Kademangan	2	-	-	-	1
013. Rejowinangun	-	-	-	-	2
014. Plosorejo	-	-	-	-	2
015. Darungan	-	-	-	-	-
Kec. Kademangan	7	3	3	1	7

Sumber : Potensi Desa Tahun 2014

**Lanjutan Tabel 9.1**

Desa/Kelurahan	Batu Gamping Industri	Batu Gamping Tua	Tanah Liat	Batu Kali	Garam
[1]	[7]	[8]	[9]	[10]	[11]
001. Panggungduwet	-	-	-	-	-
002. Pakisaji	-	-	-	-	-
003. Maron	-	-	-	-	-
004. Kebonsari	-	-	-	-	-
005. Bendosari	-	-	-	-	-
006. Suruhwadang	-	-	-	-	-
007. Sumberjo	-	-	-	-	-
008. Dawuhan	-	1	-	-	-
009. Sumberjati	6	-	-	-	-
010. Plumpungrejo	-	-	5	-	-
011. Jimbe	3	2	-	3	-
012. Kademangan	-	-	-	1	1
013. Rejowinangun	-	-	-	1	-
014. Plosorejo	-	-	2	2	-
015. Darungan	-	-	-	-	-
Kec. Kademangan	9	3	7	7	1

Sumber : Potensi Desa Tahun 2014

**Tabel 9.2 Banyaknya Sarana Perdagangan Di Dalam Pasar Menurut Jenisnya dan Desa/Kelurahan, Tahun 2013**

Desa/Kelurahan	Kios Pasar Permanen	Kios Pasar Semi Permanen	Los Pasar Permanen	Los pasar Non Permanen	Pasar He-wan	Pasar Loak
[1]	[2]	[3]	[4]	[5]	[6]	[7]
001. Panggungduwet	-	-	-	-	-	-
002. Pakisaji	-	-	-	-	-	-
003. Maron	8	2	-	3	1	-
004. Kebonsari	-	-	-	-	-	-
005. Bendosari	-	-	-	-	-	-
006. Suruhwadang	6	4	4	-	1	-
007. Sumberjo	-	-	-	-	-	-
008. Dawuhan	-	-	-	-	-	-
009. Sumberjati	9	-	1	-	-	-
010. Plumpungrejo	-	-	-	-	-	-
011. Jimbe	-	-	-	-	-	-
012. Kademangan	34	11	7	1	1	-
013. Rejowinangun	-	-	-	-	-	-
014. Plosorejo	-	-	-	-	-	-
015. Darungan	-	-	-	-	-	-
Kec. Kademangan	57	17	12	4	3	-

Sumber : PotensiDesaTahun 2014

**Tabel 9.3 Banyaknya Usaha Perdagangan Di Pasar Menurut Jenisnya Tahun 2013**

Desa/Kelurahan	Pedagang Di Kios Permanen	Pedagang Di Kios Semi Permanen	Pedagang Di Los Pasar	Pedagang Di Pasar Hewan
[1]	[2]	[3]	[4]	[5]
001. Panggungduwet	-	-	-	-
002. Pakisaji	-	-	-	-
003. Maron	7	2	19	8
004. Kebonsari	-	-	-	-
005. Bendosari	-	-	-	-
006. Suruhwadang	6	5	32	12
007. Sumberjo	-	-	-	-
008. Dawuhan	-	-	-	-
009. Sumberjati	8	-	5	-
010. Plumpungrejo	-	-	-	-
011. Jimbe	-	-	-	-
012. Kademangan	35	33	187	21
013. Rejowinangun	-	-	-	-
014. Plosorejo	-	-	-	-
015. Darungan	-	-	-	-
Kec. Kademangan	56	40	243	41

Sumber : PotensiDesaTahun 2014



**Tabel 9.4 Banyaknya Usaha Perdagangan Besar Menurut Jenisnya dan Desa/Kelurahan Tahun 2013**

Desa/Kelurahan	TokoS wala- yan	Peda gang Telur	Pedag ang Praca ngan	Pedaga ng Pakan Ternak	Pedagan g Garam	SPB U	SPB E
[1]	[2]	[3]	[4]	[5]	[6]	[7]	[9]
001. Panggungduwet	-	-	-	-	-	-	-
002. Pakisaji	-	-	-	-	-	-	-
003. Maron	-	-	-	-	-	-	-
004. Kebonsari	-	-	-	-	-	-	-
005. Bendosari	-	1	-	1	-	-	-
006. Suruhwadang	-	8	-	7	-	-	-
007. Sumberjo	-	2	-	2	-	-	-
008. Dawuhan	-	-	-	-	-	1	-
009. Sumberjati	-	-	-	-	-	-	-
010. Plumpungrejo	-	-	-	-	-	-	-
011. Jimbe	-	-	-	-	-	1	1
012. Kademangan	3	1	7	2	1	-	-
013. Rejowinangun	-	-	-	-	-	-	-
014. Plosorejo	-	-	-	-	-	-	-
015. Darungan	-	-	-	-	-	-	-
Kec. Kademangan	3	12	7	12	1	2	1

Sumber :PotensiDesaTahun 2014

**Tabel 9.5 Banyaknya Usaha Perdagangan Diluar Pasar Menurut Jenisnya, Tahun 2013**

Desa/Kelurahan	Pra- cangan	Toko Kelon -tong	Kon- ter HP/ Pul- sa	Warun gMaka nanPer manen	Jual Maka nanK eli- ling	Waru ng Ten- da
[1]	[2]	[3]	[4]	[5]	[6]	[7]
001. Panggungduwet	49	3	2	5	1	-
002. Pakisaji	14	1	-	3	-	-
003. Maron	22	3	1	3	1	-
004. Kebonsari	31	1	-	6	5	-
005. Bendosari	39	2	2	22	5	-
006. Suruhwadang	53	7	5	35	2	2
007. Sumberjo	22	3	1	3	0	-
008. Dawuhan	42	10	5	10	5	-
009. Sumberjati	44	6	3	20	3	2
010. Plumpungrejo	31	1	1	3	1	1
011. Jimbe	58	3	13	30	2	-
012. Kademangan	121	18	8	50	12	16
013. Rejowinangun	24	3	3	14	9	1
014. Plosorejo	4	2	1	2	2	-
015. Darungan	33	4	1	12	2	-
Kec. Kademangan	588	67	46	218	50	22

Lanjutan Tabel 9.5

Desa/Kelurahan	KiosB uah	Apotik	TokoJa mu	JamuGen dong	Isi Ulang Air Kemasan	Jual Air Bersih
[1]	[8]	[9]	[10]	[11]	[12]	[13]
001. Pangungduwet	-	-	-	-	-	1
002. Pakisaji	-	-	-	-	-	1
003. Maron	-	-	-	-	-	1
004. Kebonsari	-	-	-	-	-	1
005. Bendosari	-	-	-	-	-	1
006. Suruhwadang	1	-	-	-	1	3
007. Sumberjo	-	-	-	-	-	1
008. Dawuhan	-	-	-	-	-	1
009. Sumberjati	-	-	-	-	-	-
010. Plumpungrejo	-	-	-	-	-	-
011. Jimbe	-	-	-	-	-	-
012. Kademangan	7	1	2	2	1	-
013. Rejowinangun	-	-	-	1	-	-
014. Plosorejo	-	-	-	-	-	-
015. Darungan	-	-	-	-	-	-
Kec. Kademangan	8	1	2	3	2	10

**Lanjutan Tabel 9.5**

Desa/Kelurahan	Toko Emas	Toko Pakai an	Toko Elekt ronik	TokoBa hanBan gunan	TokoSa protan	TokoO nderdil Mobil
[1]	[14]	[15]	[16]	[17]	[18]	[19]
001. Panggungduwet	-	-	-	-	-	-
002. Pakisaji	-	-	-	-	-	-
003. Maron	-	-	-	1	-	-
004. Kebonsari	-	-	-	1	-	-
005. Bendosari	-	-	-	-	-	-
006. Suruhwadang	-	-	-	1	11	1
007. Sumberjo	-	-	-	-	1	-
008. Dawuhan	-	-	-	-	-	-
009. Sumberjati	-	-	-	-	2	-
010. Plumpungrejo	-	-	-	-	1	-
011. Jimbe	-	-	-	-	1	-
012. Kademangan	5	4	2	3	5	1
013. Rejowinangun	-	-	-	-	1	-
014. Plosorejo	-	-	1	1	1	-
015. Darungan	-	-	-	-	-	-
Kec. Kademangan	5	4	3	7	23	2

Lanjutan Tabel 9.5

Desa/Kelurahan	Show Room Motor Baru	Show Room Motor Bekas	Show Room Mobil Bekas	Show Room Meubel	Perabotan Rumah Tangga
[1]	[20]	[21]	[22]	[23]	[24]
001. Panggungduwet	-	1	-	-	-
002. Pakisaji	-	1	-	-	-
003. Maron	-	-	-	-	-
004. Kebonsari	-	-	-	-	-
005. Bendosari	-	-	-	-	-
006. Suruhwadang	-	1	-	-	-
007. Sumberjo	-	-	-	-	-
008. Dawuhan	-	1	-	2	-
009. Sumberjati	-	-	-	-	-
010. Plumpungrejo	-	-	-	-	-
011. Jimbe	-	1	-	-	-
012. Kademangan	4	3	1	2	1
013. Rejowinangun	-	-	-	1	-
014. Plosorejo	-	-	-	-	-
015. Darungan	-	1	-	-	-
Kec. Kademangan	4	9	1	5	1

**Lanjutan Tabel 9.5**

Desa/Kelurahan	Jual Bibit Holtikultura	Jual Bibit Pertanian	Jual Bibit Unggas	Jual Kasur Dari Kapuk	Pengumpul Limbah Bekas
[1]	[25]	[26]	[27]	[28]	[29]
001. Panggungduwet	-	-	-	-	1
002. Pakisaji	-	-	-	-	-
003. Maron	-	-	-	-	-
004. Kebonsari	-	-	-	-	-
005. Bendosari	-	-	-	-	-
006. Suruhwadang	-	-	-	-	2
007. Sumberjo	-	-	-	-	-
008. Dawuhan	-	-	-	4	3
009. Sumberjati	-	1	-	-	-
010. Plumpungrejo	1	-	-	-	-
011. Jimbe	1	-	1	-	-
012. Kademangan	2	2	-	-	2
013. Rejowinangun	-	-	-	-	-
014. Plosorejo	-	-	-	-	-
015. Darungan	2	-	-	-	-
Kec. Kademangan	6	3	1	4	8

Sumber :Potensi Desa Tahun 2014

**Tabel 9.6 Banyaknya Usaha Bengkel dan Reparasi Menurut Jenisnya dan Desa/Kelurahan, Tahun 2013**

---

Desa/Kelurahan	Bengkel Sepeda	Bengkel Motor	Bengkel Mobil	Bengkel Las/Cat	Servis Elektronik
[1]	[2]	[3]	[4]	[5]	[6]
001. Panggungduwet	1	1	-	-	1
002. Pakisaji	-	-	-	1	1
003. Maron	-	-	-	1	1
004. Kebonsari	-	-	-	1	-
005. Bendosari	-	3	-	1	2
006. Suruhwadang	1	1	2	3	2
007. Sumberjo	-	1	-	-	-
008. Dawuhan	2	2	-	3	1
009. Sumberjati	1	3	-	2	1
010. Plumpungrejo	1	2	1	-	-
011. Jimbe	1	3	1	3	5
012. Kademangan	5	6	2	4	3
013. Rejowinangun	1	3	2	4	1
014. Plosorejo	1	-	1	-	2
015. Darungan	1	2	-	2	1
Kec. Kademangan	14	26	9	25	21

---

**Lanjutan Tabel 9.6**

Desa/Kelurahan	Service Jam	Service Kunci	Cuci Moto/Mobil	Biro Perjalanan	Agen TKI /TKW
[1]	[7]	[8]	[9]	[10]	[11]
001. Panggungduwet	-	-	-	-	-
002. Pakisaji	-	-	-	-	-
003. Maron	-	-	-	-	-
004. Kebonsari	-	-	-	-	-
005. Bendosari	-	-	-	-	-
006. Suruhwadang	1	-	-	1	1
007. Sumberjo	-	-	-	-	-
008. Dawuhan	-	-	-	-	-
009. Sumberjati	-	-	-	1	-
010. Plumpungrejo	-	-	-	-	-
011. Jimbe	-	-	-	-	-
012. Kademangan	3	2	4	3	2
013. Rejowinangun	-	-	-	-	-
014. Plosorejo	-	-	-	-	1
015. Darungan	-	-	-	-	-
Kec. Kademangan	4	2	4	5	5

Sumber :PotensiDesaTahun 2014





**10**

**TRANSPORTASI &  
KOMUNIKASI**



# **10** TRANSPORTASI & KOMUNIKASI

Jalan merupakan salah satu sarana transportasi yang penting guna memperlancar kegiatan perekonomian selain untuk memudahkan mobilitas penduduk dari satu daerah menuju daerah lainnya. Selain itu pembangunan sarana Pos dan Telekomunikasi serta peningkatan kualitas pelayanannya saat ini dirasakan sudah sangat dibutuhkan untuk memperlancar aktivitas, baik aktivitas yang dilakukan oleh pemerintah, swasta maupun masyarakat.

Oleh karena itu sesuai amanat yang terkandung dalam GBHN maka, sarana komunikasi harus terus dikembangkan menjadi satu wadah atau wahana yang dapat diandalkan demi terselenggaranya arus berita, informasi dan tersedianya data yang secara cepat, tepat waktu dan akurat guna mendukung kelancaran kegiatan ekonomi dan dalam proses penyelenggaraan pembangunan dengan memanfaatkan kemajuan teknologi. Unit pelayanan telekomunikasi yang merambah saat ini adalah Hand Phone, dalam setiap rumahtangga rata-rata memiliki 2-3 unit HP, hal ini terlihat dari data yang ada saat ini ada sejumlah 18,16 ribu unit HP. Semua ini dikarenakan alat komunikasi handphone dirasa lebih cepat, mudah, dan paraktis serta lebih murah.

Sarana transportasi jalan raya baik untuk barang maupun untuk penumpang yang ada cukup beragam jenisnya. Pada tahun 2013 di wilayah Kecamatan Kademangan tercatat tidak kurang ada sebanyak 17,48 ribu unit sepeda motor, yang artinya rata-rata dalam 1 rumahtangga mempunyai 1-2 unit sepeda motor.



**Tabel 10.1.1 Banyaknya Kendaraan Bermotor Menurut Jenis Dan Desa/Kelurahan Tahun 2013**

Desa/Kelurahan	Angkutan Penumpang	Truk Barang	Truk Tangki	Pick Up
[1]	[2]	[3]	[4]	[5]
001. Panggungduwet	1	9	-	3
002. Pakisaji	-	3	-	1
003. Maron	-	6	-	2
004. Kebonsari	-	10	-	9
005. Bendosari	5	12	1	9
006. Suruhwadang	3	44	8	15
007. Sumberjo	-	14	3	5
008. Dawuhan	6	39	-	4
009. Sumberjati	1	21	-	11
010. Plumpungrejo	-	2	-	12
011. Jimbe	1	27	-	9
012. Kademangan	1	30	-	8
013. Rejowinangun	-	3	--	12
014. Plosorejo	-	4	-	6
015. Darungan	3	6	-	7
Kec. Kademangan	21	229	12	123

**Lanjutan Tabel 10.1.1**

Desa/Kelurahan	Mobil Pribadi	Sepeda Motor Pribadi	Ojek Motor	Ledok Angkut
[1]	[6]	[7]	[8]	[9]
001. Panggungduwet	18	902	5	-
002. Pakisaji	7	584	-	-
003. Maron	8	1597	-	1
004. Kebonsari	11	822	-	-
005. Bendosari	13	680	-	-
006. Suruhwadang	38	1521	8	-
007. Sumberjo	26	1170	-	-
008. Dawuhan	31	1805	-	-
009. Sumberjati	37	986	2	-
010. Plumpungrejo	16	1331	-	1
011. Jimbe	42	1277	-	2
012. Kademangan	76	2166	7	3
013. Rejowinangun	40	759	1	-
014. Plosorejo	23	1110	-	1
015. Darungan	10	773	-	-
Kec. Kademangan	396	17483	23	8

**Tabel 10.1.2 Banyaknya Kendaraan Tidak Bermotor Menurut Jenisnya dan Desa/Kelurahan, Tahun 2013**

Desa/Kelurahan	Sepeda	Becak	Dokar	Ojek	Perahu	Perahu	Gledekar
[1]	[2]	[3]	[4]	[5]	[6]	[7]	[7]
001. Panggungduwet	12	-	-	-	-	-	2
002. Pakisaji	3	-	-	-	-	-	-
003. Maron	6	-	-	-	-	-	3
004. Kebonsari	4	-	-	-	-	-	2
005. Bendosari	6	-	-	-	-	-	5
006. Suruhwadang	21	-	-	-	-	-	33
007. Sumberjo	7	-	-	-	-	-	11
008. Dawuhan	148	5	-	-	-	-	13
009. Sumberjati	172	4	-	-	-	-	8
010. Plumpungrejo	151	2	-	-	-	-	4
011. Jimbe	148	6	-	1	1	1	6
012. Kademangan	254	11	-	-	-	-	64
013. Rejowinangun	157	8	-	-	-	-	6
014. Plosorejo	113	1	-	-	-	-	6
015. Darungan	72	5	-	-	-	-	5
Kec. Kademangan	1274	42	-	1	1	1	168

Sumber : Potensi Desa Tahun 2014

**Tabel 10.1.3 Banyaknya Sarana Komunikasi Menurut Jenisnyadan Desa/Kelurahan, Tahun 2013**

Desa/Kelurahan	Rumah Tangga Pemakai			
	Telepon Kabel	Radio	Televisi	HT/Orari
[1]	[2]	[3]	[4]	[5]
001. Panggungduwet	-	420	814	2
002. Pakisaji	-	290	420	-
003. Maron	2	535	1010	1
004. Kebonsari	-	410	675	-
005. Bendosari	3	405	730	2
006. Suruhwadang	17	515	1125	5
007. Sumberjo	9	410	685	1
008. Dawuhan	13	820	1375	2
009. Sumberjati	21	415	830	1
010. Plumpungrejo	2	325	650	1
011. Jimbe	18	430	840	3
012. Kademangan	175	840	1480	4
013. Rejowinangun	22	250	590	2
014. Plosorejo	10	650	1285	1
015. Darungan	8	505	965	1
Kec. Kademangan	300	7220	13474	26



Lanjutan Tabel 10.1.3

Desa/Kelurahan	RMT Pengguna Hand Phone	Jumlah Tower Selular
[1]	[6]	[7]
001. Pangungduwet	1035	-
002. Pakisaji	565	-
003. Maron	1330	1
004. Kebonsari	985	-
005. Bendosari	975	-
006. Suruhwadang	1380	3
007. Sumberjo	1020	-
008. Dawuhan	2045	-
009. Sumberjati	1035	1
010. Plumpungrejo	855	-
011. Jimbe	1085	-
012. Kademangan	2030	2
013. Rejowinangun	855	-
014. Plosorejo	1735	-
015. Darungan	1230	1
Kec. Kademangan	18160	8

Sumber : Potensi Desa Tahun 2014

**Tabel 10.1.4 Sarana Komunikasi Yang Tersedia Menurut Jenisnya, Tahun 2013**

Desa/Kelurahan	Warnet	Wartel	TUT/ Kiosph one	Telepon Umum	
				Koin	Kartu
[1]	[2]	[3]	[4]	[5]	[6]
001. Panggungduwet	-	-	-	-	-
002. Pakisaji	-	-	-	-	-
003. Maron	1	-	-	-	-
004. Kebonsari	-	-	-	-	-
005. Bendosari	-	-	-	-	-
006. Suruhwadang	1	-	-	-	-
007. Sumberjo	-	-	-	-	-
008. Dawuhan	-	-	-	-	-
009. Sumberjati	-	-	-	-	-
010. Plumpungrejo	-	-	-	-	-
011. Jimbe	-	-	-	-	-
012. Kademangan	3	-	-	-	-
013. Rejowinangun	-	-	-	-	-
014. Plosorejo	-	-	-	-	-
015. Darungan	-	-	-	-	-
Kec. Kademangan	5	-	-	-	-

Sumber : Potensi Desa Tahun 2014



11

KEUANGAN



# 11

## KEUANGAN

Dari tahun ke tahun sektor ini mengalami kemajuan dengan semakin bertambahnya perusahaan perbankan / lembaga keuangan yang berdiri baik negeri maupun swasta. Adapun sebaran perusahaannya sebagian besar terkonsentrasi berada di kelurahan kademangan karena wilayah ini merupakan pusat perekonomian yang strategis, disamping dekat dengan akses keluar wilayah Kabupaten Blitar, juga terdapat sentra usaha perdagangan pasar tradisional dan non tradisional.

Salah satu, lembaga keuangan yang banyak membantu perekonomian masyarakat menengah ke bawah adalah pegadaian dan koperasi. Di wilayah Kecamatan Kademangan tercatat ada 2 Bank BUMN, 1 Bank Swasta, 1 Pegadaian Negeri, 1 Pegadaian Swasta, 2 BPR serta 32 Koperasi.

Koperasi adalah bentuk badan hukum perekonomian yang mengutamakan kesejahteraan anggotanya. 32 Koperasi yang ada di Kecamatan terdiri dari , 2 Koperasi Pegawai Republik Indonesia (KPRI), 3 Koperasi Simpan Pinjam (KSP), dan 27 sisanya adalah koperasi lainnya.

## *Keuangan*

---

Data pegadaian selama tahun 2013, mengenai pelayanan kredit yang telah dilakukan Perum Pegadaian Cabang Kademangan beserta nilai pelunasan, lelang dan sisa akhir tahun adalah sebagai berikut :

---

Uraian	Satuan	Besaran	
[1]	[2]	[3]	
1. Kredit	Uang	(Ribu Rp.)	5.386.125
	Pinjaman		
	Barang	(Buah)	2.540
	Jaminan		
2. Pelunasan	Uang	(Ribu Rp.)	4.716.472
	Pinjaman		
	Barang	(Buah)	2.327
	Jaminan		
3. Lelang	Uang	(Ribu Rp.)	-
	Pinjaman		
	Barang	(Buah)	-
	Jaminan		
4. Sisa Akhir Tahun	Uang	(Ribu Rp.)	1.420.994
	Pinjaman		
	Barang	(Buah)	613
	Jaminan		

---

Sumber: Perum Pegadaian Kademangan

**Tabel 11.1 Jumlah Keluarga Yang Mendapat Fasilitas Kredit Mitro / Bantuan Modal Menurut Desa/Kelurahan Tahun 2013**

---

Desa/Kelurahan	Dapat Bantuan	Tidak Dapat Bantuan
[1]	[2]	[3]
001. Panggungduwet	1	1 182
002. Pakisaji	38	752
003. Maron	-	1 568
004. Kebonsari	24	133
005. Bendosari	85	147
006. Suruhwadang	78	156
007. Sumberjo	1	1 401
008. Dawuhan	-	2 624
009. Sumberjati	3	1 359
010. Plumpungrejo	-	1 191
011. Jimbe	10	1 281
012. Kademangan	27	2 449
013. Rejowinangun	75	888
014. Plosorejo	20	2 108
015. Darungan	2	1 578
Kec. Kademangan	364	18 817

---

Sumber : PPKB Kecamatan

**Tabel 11.2 Jumlah Lembaga Keuangan Bank, Pegadaian, dan Menurut Desa/Kelurahan Tahun 2013**

Desa/Kelurahan	BRI	Bank Swasta	Pegadaian Pemerintah
[1]	[2]	[3]	[4]
001. Pangungduwet	-	-	-
002. Pakisaji	-	-	-
003. Maron	-	-	-
004. Kebonsari	-	-	-
005. Bendosari	-	-	-
006. Suruhwadang	-	-	-
007. Sumberjo	-	-	-
008. Dawuhan	-	-	-
009. Sumberjati	-	-	-
010. Plumpungrejo	-	-	-
011. Jimbe	-	-	-
012. Kademangan	1	2	1
013. Rejowinangun	-	-	-
014. Plosorejo	-	-	-
015. Darungan	-	-	-
Kec. Kademangan	1	2	1

Sumber : Potensi Desa Tahun 2014



**Lanjutan Tabel 11.2**

Desa/Kelurahan	Pegadaian Swasta	BPR	BKD	Koperasi
[1]	[5]	[6]	[7]	[8]
001. Pangungduwet	-	-	1	1
002. Pakisaji	-	-	-	1
003. Maron	-	-	-	1
004. Kebonsari	-	-	1	1
005. Bendosari	-	-	-	1
006. Suruhwadang	-	-	-	4
007. Sumberjo	-	-	1	1
008. Dawuhan	-	-	-	2
009. Sumberjati	-	-	-	1
010. Plumpungrejo	-	-	-	1
011. Jimbe	-	-	-	1
012. Kademangan	1	2	-	11
013. Rejowinangun	-	-	-	3
014. Plosorejo	-	-	1	1
015. Darungan	-	-	-	2
Kec. Kademangan	1	2	4	32

Sumber : Potensi Desa Tahun 2014

# DATA

MENGERDASKAN BANGSA

CANDI SIMPING



**BADAN PUSAT STATISTIK  
KABUPATEN BLITAR**

Jl. Brigjend. Katamso No. 5, Blitar

Telp. : (0342) 801474, Fax. : (0342) 803361

E-mail : [bps3505@bps.go.id](mailto:bps3505@bps.go.id)