

DISTRIK TEMBAGAPURA DALAM ANGKA
Tembagapura Subdistrict In Figures **2019**

D A T A

MENCERDASKAN BANGSA

Enlighten The Nation

DISTRIK TEMBAGAPURA DALAM ANGKA 2019



**Badan Pusat Statistik
Kabupaten Mimika**

Jl. Hasanuddin No. 01 Sempan, Timika – Papua, 99910

Email : bps9412@bps.go.id, ipds9412@bps.go.id

Visit our web at : <http://mimikakab.bps.go.id/>



**BADAN PUSAT STATISTIK
KABUPATEN MIMIKA**

Nomor Katalog : 1102001.9412032

DISTRIK TEMBAGAPURA DALAM ANGKA
Tembagapura Subdistrict In Figures **2019**



BADAN PUSAT STATISTIK

KABUPATEN MIMIKA

DISTRİK TEMBAGAPURA DALAM ANGKA 2019

Agimuga Subdistrict in Figures 2019

No. Publikasi <i>Publication Number</i>	:	94120.1912	
Katalog BPS <i>BPS Catalog</i>	:	1102001.9412032	
Ukuran Buku <i>Book Size</i>	:	16,40 cm x 21,50 cm	
Jumlah Halaman <i>Number of Pages</i>	:	x + 53	Halaman <i>Pages</i>
Naskah <i>Manuscript</i>	:	BPS Kabupaten Mimika <i>BPS - Statistics Mimika Regency</i>	
Penyunting <i>Editor</i>	:	BPS Kabupaten Mimika <i>BPS - Statistics Mimika Regency</i>	
Gambar Kulit <i>Cover Design</i>	:	BPS Kabupaten Mimika <i>BPS - Statistics Mimika Regency</i>	
Diterbitkan Oleh <i>Published By</i>	:	© BPS Kabupaten Mimika <i>© BPS - Statistics Mimika Regency</i>	
Dicetak Oleh <i>Printed By</i>	:		

Dilarang mengumumkan, mendistribusikan, mengomunikasikan, dan/atau menggandakan sebagian atau seluruh isi buku ini untuk tujuan komersial tanpa izin tertulis dari Badan Pusat Statistik

Prohibited to announce, distribute, communicate, and/or copy part or all of this book for commercial purpose without permission from BPS-Statistics



Ir. Trisno L. Tamanampo

Kepala BPS Kab. Mimika



KATA SAMBUTAN

Dengan memanjatkan Puji Syukur ke hadirat Tuhan Yang Maha Esa, BPS Kabupaten Mimika telah menyelesaikan publikasi “**Distrik Tembapura Dalam Angka 2019**”.

Publikasi ini berisi informasi mengenai hasil pembangunan di Distrik Agimuga. Meskipun diupayakan kelengkapan dan kesempurnaan data, namun bila masih belum dirasakan dapat memenuhi kebutuhan pemakai data. Oleh karena itu kami mengharapkan saran dan kritik yang bermanfaat untuk peningkatan isi maupun mutu dari publikasi ini di masa yang akan datang.

Kami ucapkan terima kasih kepada semua pihak yang telah membantu dalam pembuatan publikasi “**Distrik Tembapura Dalam Angka 2019**” ini.

Harapan kami supaya publikasi ini bermanfaat bagi kita semua dalam penyusunan perencanaan dan melaksanakan pembangunan.

Timika, Agustus 2019
Kepala BPS Kabupaten Mimika

Ir. Trisno L. Tamanampo
NIP. 19640511 199401 1 001

DAFTAR ISI

Cover.....	i
Peta Kabupaten Mimika	iii
Foto Kepala BPS Kabupaten Mimika	v
Kata Sambutan	vii
Daftar Isi	ix
Daftar Tabel	xi
Daftar Grafik	xv
BAB I KEADAAN GEOGRAFIS	1
BAB II PEMERINTAHAN	12
BAB III KEPENDUDUKAN DAN KETENAGAKERJAAN	24
BAB IV SOSIAL	33
BAB V PERTANIAN	45

<https://mimikakab.bps.go.id>

DAFTAR TABEL

BAB I
KEADAAN GEOGRAFIS

Tabel		Halaman
1.1	Luas Wilayah Menurut Kampung/Kelurahan di Distrik Tembagapura, 2017.....	9
1.2	Tinggi Wilayah di Atas Ppermukaan laut (DPL) Menurut Kampoung di Distrik Tembagapura,2017.....	10
1.3	Jarak dari Ibukota kamoung/Kelurahan ke Ibuk ta Kecamatan dan Ibukota Kabupaten di Distrik Tembagapura, 2017	11

BAB II
PEMERINTAHAN

2.1.	Jumlah Rukun Tet ngga/Rukun Warga Menurut Kampung/Kelurahan di Distrik Tembagapura, 2016	21
2.2.	Jumlah Pegaawai Negeri Sipil Menurut Kampung/Kelurahan dan Golongan di Distrik Tembagapura, 2016	22

**BAB III
KEPENDUDUKAN DAN KETENAGAKERJAAN**

3.1.1	Jumlah Penduduk dan laju Pertumbuhan Penduduk Menurut Kampung. Kelurahan di Disrik Tembagapura 2010, 2015 dan 2018	29
3.1.2	Jumlah Penduduk dan Rasio Jenis Kelamin Menurut Kampung/Kelurahan di Distrik Tembagapura, 2018	30
3.1.3	Distribusi dan Kepadatan Penduduk Menurut Kampung/Kelurahan di Distrik Tembagapura, 2016	31
3.1.4	Jumlah Penduduk Menurut Kelompok Umur dan Jenis Kelamin di Distrik Tembagapura, 2018.....	32

**BAB IV
SOSIAL**

4.1.1	Jumlah Sekolah, Murid, Guru dan Rasio Murid-Guru Sekolah Dasar (SD) Menurut Kmpung/Kelurahan di Distrik Tembagapura, 2016.....	39
4.1.2	Jumlah Sekolah, Murid, Guru dan Rasio Murid-Guru Sekolah Menengah Pertama (SMP)Kampung/Kelurahan di Distrik Tembagapura, 2016.....	40
4.2.1	Ju lah Fasilitas Kesehatan menurut Kampung.Kelurahan di Distrik Tembaagapura, 2016.....	41
4.2.2.	Jumlah Tenaga Kesehatan Menurut Kampung/Kelurahan di Distrik Tembagapura, 2016.....	42
4.2.3	Jumlah Dokter Spesialis, Dokter Umum, dan Dokter Gigi Menurut Sarana Pelayanan Kesehatandi Distrik Tembagapura, 2016.....	43
4.3.1	Jumlah Tempat Peribadatan Menurut Kampung/Kelurahan di Distrik Tembagapura, 2016.....	44

BAB V
PERTANIAN

5.1	Luas Panen, Produksi dan Produktivitas Tanaman Pangan Menurut Jenis Komoditas di Distrik Tembagapura, 2016.....	51
5.2	Luas Panen, Produksi dan Produktivitas Tanaman Holtikultura menurut Jenis Komoditas di Distrik tembagapura, 2016	52
5.3	Populasi Ternak Menurut Jenis Ternak di Distrik Tembagapura, 2016	53

<https://mimikakab.bps.go.id>

<https://mimikakab.bps.go.id>

DAFTAR GRAFIK

BAB I. KEADAAN GEOGRAFIS

Grafik	Halaman
1.1 Luas Wilayah Berdasarkan Kelurahan/Kampung di Distrik Tembagapura, 2017.....	7

BAB II. PEMERINTAHAN

2.1. Persentase PNS di Distrik Tembagapura berdasarkan Golongan, 2016	19
---	----

BAB III. KEPENDUDUKAN DAN KETENAGAKERJAAN

<https://mimikakab3.1.PersentasijumlahPenduduk> berdasarkan Kampung di Distrik

Tembagapura, 2017.....	28
3.2. Piramida Penduduk Distrik Tembagapura, 2017.....	28

BABIV. SOSIAL

4.1 Jumlah Fasilitas Pelayanan Sosial di Distrik Tembagapura, 2016.....	37
4.2 Jumlah Murid, Guru dan Rasio Murid-Guru di Distrik Tembagapura, 2016.....	37

BABV. PERTANIAN

5.1 Luas Panen, Produksi dan Produktivitas Tanaman Pangan di Distrik Tembagapura, 2016	48
5.2 Luas Panen, produksi dan produktivitas Tanaman Holtikultura menurut Jenis Komoditas di Distrik Tembagapura, 2016.....	49

BAB 1
KEADAAN GEOGRAFIS

<https://mimikakab.go.id>

<https://mimikakab.bps.go.id>

Kabupaten Mimika yang terletak di $134^{\circ} 31' \text{ BT} - 138^{\circ} 31' \text{ BT}$ dan $4^{\circ} 60' \text{ LS} - 5^{\circ} 18' \text{ LS}$ memiliki 14 distrik. Awalnya distrik tembagapura terdiri dari tujuh kampung dan satu kelurahan. Terjadi pemekaran yang menyebabkan kampung Waa dipecah menjadi Waa (Banti I) dan Banti II. kampung Arwandop <https://mimikakab> dipecah menjadi Arwandop dan Aingogin. Kampung Jagamin dipecah menjadi Jagamin dan Baluni serta kampung Banigogom dipecah menjadi kampung Banigigim. kampung Noselanop. kampung Jongkogoma dan kampung Minipogoma. Distrik Tembagapura yang terletak di $136^{\circ} 05' 05'' \text{ BT}$ dan $04^{\circ} 08' 30'' \text{ LS}$

dan di sebelah utara berbatasan dengan Kabupaten Paniai dan Kabupaten Puncak Jaya. sebelah selatan adalah Distrik Mimika Baru dan Distrik Kuala Kencana. sebelah barat berbatasan dengan Distrik Mimika Barat serta sebelah timur berbatasan dengan Distrik Jila dan Distrik Agimuga.

Distrik Tembagapura memiliki tigabelas kampung dan satu kelurahan. tigabelas kampung tersebut adalah Waa. Arwandop. T'singa. Jagamin. Opitawak. Doliningokngin. Banigogom. Banti II. Aingogin. Baluni. Noselanop. Minipogoma. dan Jongkogoma. Satu kelurahan dimaksud di atas adalah Kelurahan Tembagapura.

KEADAAN GEOGRAFIS

Berdasarkan angka estimasi luas masing-masing Kampung dan Kelurahan berturut-turut mulai dari luas terbesar adalah Tembagapura seluas 422.40 km² (33%). Waa seluas 105.60 km² (8.25%). Arwandop 99.84 km² (7.8%). Tsinga 140.80 km² (11%). Jagamin 53.76 km² (4.2%). Opitawak 64.00 km² (5%) Doliningokngin 102.40 km² (8%). Banigogom 46.08 km² (3.6%). Banti II 86.40 km² (6.75%). Aingongin 53.76 km² (4.2%). Baluni 35.84 km² (2.8). Noselanop 22.8 km² (2.25%). Minipogoma 28.8 km² (2.25%) dan Jongkogoma 11.52 km² (0.9%).

Distrik Tembagapura dengan 13 kampung dan 1 kelurahan terletak di kawasan pegunungan

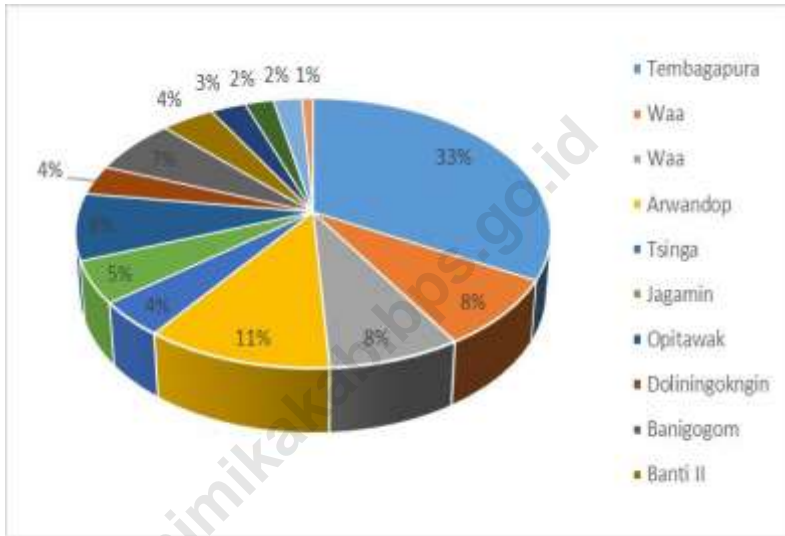
dengan ketinggian kurang lebih 3.800 m dari permukaan laut. Hal ini menyebabkan jalan yang di tempuh melalui jalan darat dari Kota Timika ke Tembagapura sangat curam dengan sudut kemiringan jalan antara 30-60⁰. Jarak dari ibukota Kabupaten ke ibukota Distrik Tembagapura sejauh 40 mil (64 km). Jarak dari ibukota distrik ke kampung Banti II 2 km dapat ditempuh dengan memakai kendaraan roda empat atau dengan jalan kaki Yang memakan waktu 3 jam. Jarak kedua terdekat dari ibukota distrik adalah kampung Waa/Banti I dengan waktu tempuh jalan kaki selama 5 jam. Sedangkan jarak tempuh yang terjauh adalah kampung Tsinga sejauh 43 km dengan waktu tempuh jalan kaki 12 jam. jika menggunakan

copper/helicopter memakan waktu 52 menit. Untuk mencapai Kampung-kampung di distrik Tembagapura ini hanya Waa. Banti II dan Opitawak yang dapat ditempuh dengan menggunakan kendaraan roda empat milik PT. Freeport Indonesia Company

<https://mimikakab.bps.go.id>

<https://mimikakab.bps.go.id>

Gambar 1.1/ Figure 1.1
Luas Wilayah Berdasarkan Kelurahan/Kampung di Distrik Tembagapura
Area of Tembagapura by Urban Village/Village
2017 (km²)



<https://mimikabSumberBagianPemerintahanKampung> Kabupaten Mimika.
Source : *The Village Government of Mimika Regency.*

<https://mimikakab.bps.go.id>

1.1 GEOGRAFI/*GEOGRAPHY*

Tabel		Luas Wilayah Menurut Kampung/Kelurahan di Distrik Tembagapura. 2017	
Table		Total Area by Village/Urban Village in Tembagapura Subdistrict. 2017	
		1.1	
Kampung/Kelurahan Village/Ward		Luas (km²) Total Area (square.km)	Persentase Percentage
(1)		(2)	(3)
Kelurahan/Ward			
1	Tembagapura	422.40	33.00
Kampung/Village			
1	Waa	105.60	8.25
2	Arwandop	99.84	7.80
3	Tsinga	140.80	11.00
4	Jagamin	53.76	4.20
5	Opitawak	64.00	5.00
6	Dol n ngokngin	102.40	8.00
7	Banigogom	46.08	3.60
8	Banti II	86.40	6.75
9	Aingongin	53.76	4.20
10	Baluni	35.84	2.80
11	Noselanop	28.80	2.25
12	Minipogoma	28.80	2.25
13	Jongkogoma	11.52	0.90
Tembagapura		1 280.00	100.00

Sumber: Dinas Bagian Pemerintahan Kampung Kabupaten Mimika

Source: The Village Government of Mimika Regency

**Tinggi Wilayah di Atas Permukaan Laut (DPL) Menurut
Kampung/Kelurahan di Distrik Tembagapura. 2017**

Tabel 1.2
**Table Height Above Mean Sea Level (AMSL) by Village/Urban Village
in Tembagapura Subdistrict. 2017**

Kampung/Kelurahan Village/Ward		Tinggi/Height (meter)
(1)		(2)
Kelurahan/Urban Village		
1	Tembagapura	3 800
Kampung/Village		
1	Waa	3 800
2	Arwandop	3 800
3	Tsinga	3 800
4	Jagamin	3 800
5	Opitawak	3 800
6	Doliningokngin	3 800
7	Banigogom	3 800
8	Banti II	3 800
9	Aingongin	3 800
10	Baluni	3 800
11	Noselanop	3 800
12	Minipogoma	3 800
13	Jongkogoma	3 800

Sumber: Dinas Bagian Pemerintahan Kampung Kabupaten Mimika

Source: The Village Government of Mimika Regency

Jarak dari Ibukota Kampung/Kelurahan ke Ibukota Kecamatan dan Ibukota Kabupaten di Distrik Tembagapura (km). 2017

Tabel 1.3
Table 1.3 *Distance between Village/Urban Village Capital to Subdistrict Capital and Regency Capital in Tembagapura Subdistrict (km). 2017*

Kampung/Kelurahan Village/Ward	Ibukota Kecamatan Capital of Subdistrict	Jarak ke Ibukota Kabupaten Distance to Regency Capital
(1)	(2)	(3)
Kelurahan/Ward		
1 Tembagapura	0.00	64.00
Kampung/ Village		
1 Waa	5.00	69.00
2 Arwandop	13.00	79.00
3 Tsinga	43.00	107.00
4 Jagamin	16.00	80.00
5 Opitawak	7.00	71.00
6 Doliningokng n	41.00	105.00
7 Banigogom	36.00	100.00
8 Banti II	3.00	66.00
9 Aingongin	15.00	72.00
10 Baluni	18.00	82.00
11 Noselanop	35.00	99.00
12 Minipogoma	31.00	95.00
13 Jongkogoma	30.00	94.00

Sumber: Dinas Bagian Pemerintahan Kampung Kabupaten Mimika

Source: The Village Government of Mimika Regency

BAB 2

PEMERINTAHAN

<https://mimikakab.go.id>

<https://mimikakab.bps.go.id>

PEMERINTAHAN

Distrik Tembagapura memiliki tigabelas kampung dan satu kelurahan Ketujuh kampung tersebut adalah Waa, Arwandop, T'singa, Jagamin, Opitawak, Doliningokngin, Banigogom, Banti II, Aingongin, Baluni, Noselanop, Minipogoma, dan Jongkogoma. Satu kelurahan dimaksud di atas adalah Kelurahan Tembagapura Dari 14 kampung dan kelurn dapat diklasifikasikan menjadi satu desa swakarsa yaitu kelurahan Tembagapura dan tigabelas desa swadaya yaitu tigabelas kampung lainnya.

Tembagapura

Tembagapura adalah satu-satunya kelurahan di distrik Tembagapura dengan permukiman dan tata

kotanya dibangun oleh PT. Freeport Indonesia Company sehubungan dengan adanya eksplorasi dan eksploitasi pertambangan tembaga di kawasan ini. Permukiman di kelurahan ini diperuntukan bagi karyawan PT. Freeport dan sub kontrakt nya. Walaupun kelurahan ini tidak memiliki RW maupun RT tetapi memiliki tiga lokasi pemukiman yang terdiri dari Hidden Valey, mil 68 dan Ridge Camp. Kelurahan ini dipimpin seorang Lurah, seorang Sekretaris Kelurahan tanpa Kepala Urusan.

Waa

Setelah memisahkan diri dengan kampung Banti II, Waa tetap menggunakan nama yang sama. Kampung ini merupakan permukiman yang didiami oleh suku Amungme. Kampung ini tidak

memiliki RW dan memiliki 2 RT.

Klasifikasi Desa merupakan Desa Swadaya. Kampung ini dipimpin oleh Kepala Kampung, seorang Sekretaris Kampung dan empat Kepala Urusan serta enam orang anggota Linmas.

Arwandop

Bagi masyarakat Kampung Arwandop disebut Aroanop. Kampung ini merupakan permukiman yang didiami oleh suku Amungme. Kampung ini

memiliki satu RT dan satu RW.

Klasifikasi Desa merupakan Desa Swadaya. Kampung ini dipimpin oleh Kepala Kampung, seorang Sekretaris Kampung dan empat Kepala Urusan, dan 6 orang menjadi Linmas.

Tinga

Kampung ini merupakan permukiman yang didiami oleh suku Amungme. Klasifikasi Desa merupakan Desa Swadaya. Kampung ini dipimpin oleh seorang Kepala kampung, seorang Sekretaris Kampung dan empat Kepala Urusan, di Kampung ini memiliki 4 orang Linmas yang berfungsi menjaga keamanan masyarakat.

PEMERINTAHAN

Jagamin

Kampung ini merupakan permukiman yang didiami oleh suku Amungme. Klasifikasi Desa merupakan Desa Swadaya. Kampung ini dipimpin oleh Kepala Kampung, seorang Sekretaris Kampung dan empat Kepala Urusan, ada 6 orang linmas.

<https://mimikakabOptawak>

Kampung ini merupakan permukiman yang didiami oleh suku Amungme. Klasifikasi Desa merupakan Desa swadaya. Kampung ini dipimpin oleh seorang Kepala Kampung, seorang Sekretaris Kampung dan empat Kepala Urusan, dan 10 orang menjadi linmas.

Banti II

Doliningokgin

Kampung Doliningokgin merupakan permukiman yang didiami oleh suku Amungme. Klasifikasi Desa merupakan Desa Swadaya. Kampung Doliningokgin ini dipimpin oleh seorang Kepala Kampung, seorang Sekretaris Kampung dan empat kepala urusan, dan dua orang Linmas.

Banigogom

Kampung ini merupakan permukiman yang didiami oleh suku Amungme. Kampung ini diklasifikasikan sebagai desa swadaya. Kampung ini dipimpin oleh seorang kepala desa, seorang sekretaris desa dan empat orang kepala Urusan, serta empat orang Linmas.

Sebelum menjadi kampung defenitif, kampung ini merupakan bagian dari kampung Waa. Kampung ini terdiri dari dua dusun yaitu dusun Kembeli dan dusun Tagabera. Klasifikasi Desa merupakan Desa Swadaya. Kampung ini dipimpin oleh Kepala Kampung, seorang Sekretaris Kampung dan empat Kepala Urusan, dan enam orang di pilih menjadi Linmas.

Aingogon

Sebelum menjadi kampung defenitif, kampung ini merupakan bagian dari kampung Arwandop. Klasifikasi Desa merupakan Desa Swadaya. Kampung ini dipimpin

Noselanop

Sebelum menjadi kampung

oleh Kepala Kampung, seorang Sekretaris Kampung dan empat Kepala Urusan, dan tiga orang di pilih menjadi Linmas

Baluni

Sebelum menjadi kampung defenitif, kampung ini merupakan bagian dari kampung Jagamin. Klasifikasi Desa merupakan Desa Swadaya. Kampung ini dipimpin oleh Kepala Kampung, seorang Sekretaris Kampung dan empat Kepala Urusan, dan empat orang di pilih menjadi Linmas yang berfungsi menjaga keamanan masyarakat.

PEMERINTAHAN

defenitif, kampung ini merupakan bagian dari kampung Banigogom. Klasifikasi Desa merupakan Desa Swadaya. Kampung ini dipimpin oleh Kepala Kampung, seorang Sekretaris Kampung dan empat Kepala Urusan, dan dua orang di pilih menjadi Linmas yang berfungsi menjaga keamanan masyarakat.

<https://mimikakab>

Minipogoma

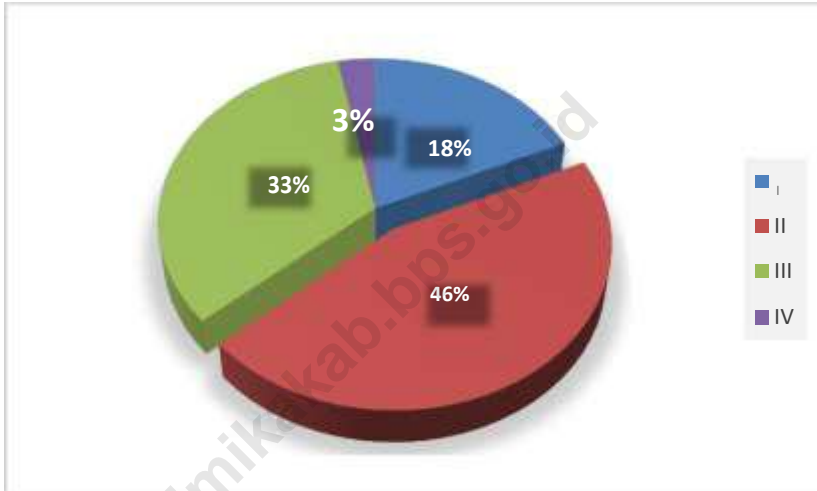
Sebelum menjadi kampung defenitif, mpung ini merupakan bagian dari kampung Banigogom. Klasifikasi Desa merupakan Desa Swadaya. Kampung ini dipimpin oleh Kepala Kampung,

seorang Sekretaris Kampung dan empat Kepala Urusan, dan tiga orang di pilih menjadi Linmas yang berfungsi menjaga keamanan masyarakat.

Jongkogoma

Sebelum menjadi kampung defenitif, kampung ini merupakan bagian dari kampung Banigogom. Klasifikasi Desa merupakan Desa Swadaya. Kampung ini dipimpin oleh Kepala Kampung, seorang Sekretaris Kampung dan empat Kepala Urusan, dan dua orang di pilih menjadi Linmas yang berfungsi menjaga keamanan masyarakat.

Gambar 2.1 / Figure 2.1
Persentase PNS di Distrik Tembagapura Berdasarkan Golongan, 2016
The percentage of civil servants in the Tembagapura Sub District by Hirearchy 2016



Sumber: Badan Kepegawaian dan Diklat Daerah
Source: Civil, Education and Training Serving Agency of Mimika Regency

<https://mimikakab.bps.go.id>

2.1 WILAYAH ADMINISTRATIF/ADMINISTRATIVE AREA

Tabel 2.1 **Jumlah Rukun Tetangga/Rukun Warga Menurut Kampung/Kelurahan di Distrik Tembagapura, 2016**
Table 2.1 **Number of Smallest Administrative Area by Village/Urban Village in Tembagapura Subdistrict, 2016**

Kampung/Kelurahan Village/Urban Village	Rukun Tetangga (RT) Neighbourhood	Rukun Warga (RW) Hamlet
(1)	(2)	(3)
Kelurahan/Urban Village		
1 Tembagapura		
Kampung/Village		
1 Waa	2	
2 Arwandop	1	1
3 Tsinga		
4 Jagamin	1	
5 Opitawak	1	1
6 Doliningokngin		2
7 Banigogom	1	
8 Banti II	2	
9 Aingongin	1	
10 Baluni	1	
11 Noselanop	1	
12 Minipogoma	1	
13 Jongkogoma	1	

Sumber: Kantor Distrik Tembagapura
 Source: Tembagapura Sub Distric office

PEMERINTAHAN

Jumlah Pegawai Negeri Sipil Menurut Kampung/Kelurahan
Golongan Kepangkatan dan Jenis Kelamin di Distrik

Tabel 2.2 Tembapapura, 2016
Table Number of Civil Servants by Village/Ward and Hierarchy in Tembapapura Subdistrict , 2016

Kampung/Kelurahan <i>Village/Ward</i>	Golongan		
	I	II	III
(1)	(2)	(3)	
Kampung/Village			
1 Tembapapura	6.00	2.00	6.00
Kelurahan/Wards			
1 Waa			
2 Arwandop		3.00	2.00
3 Tsinga		4.00	
4 Jagamin		2.00	1.00
5 Opitawak			
6 Dolingokng n			
7 Banigogom			
8 Banti II		4.00	2.00
9 Aingongin			
10 Baluni			
11 Noselanop			
12 Minipogoma			
13 Jongkogoma			
total	6.00	15.00	11.00

Sumber: Badan Kepegawaian dan Diklat Kabupaten Mimika

Source:

Lanjutan tabel 2.2

Kampung/Kelurahan <i>Village/Ward</i>	Golongan	
	IV	Jumlah <i>Total</i>
(1)		(4)
Kampung/<i>Village</i>		
1 Tembapapura		14.00
Kelurahan/<i>Wards</i>		
1 Waa		
2 Arwandop	1.00	6.00
3 Tsinga		4.00
4 Jagamin		3.00
5 Opitawak		
6 Doliningokngin		
7 Banigogom		
8 Banti II		6.00
9 Aingongin		
10Baluni		
11Noselanop		
12Minipogoma		
13Jongkogoma		
Total	1.00	33.00

Sumber: Badan Kepegawaian dan Diklat Kabupaten Mimika

Source:

BAB 3
KEPENDUDUKAN DAN KETENAGAKERJAAN

<https://mimikakab.bps.go.id>

KEPENDUDUKAN & KETENAGAKERJAAN

Berdasarkan hasil angka proyeksi penduduk 150 Orang dengan Penduduk Tahun 2010 , jumlah komposisi 78 Orang penduduk penduduk Distrik Tembagapura laki-laki dan 72 Orang penduduk tahun 2018 adalah 19.262 Orang. perempuan.

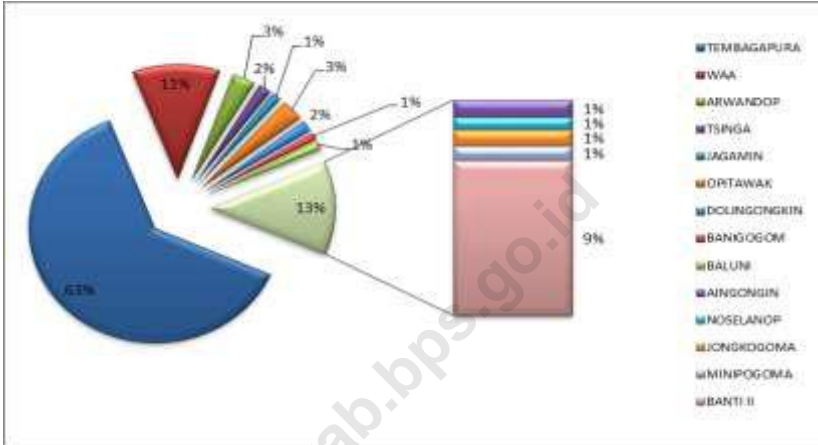
Dari jumlah ini 14.710 Orang Jumlah penduduk di distrik merupakan penduduk laki-laki dan Tembagapura mengalami 4.552 Orang merupakan penduduk pertumbuhan selama tahun 2018 perempuan. Kelurahan den an laju pertumbuhan 4.25% Tembagapura yang memiliki jumlah dibandingkan tahun 2015 dan Penduduk 12.082 Orang dengan 13.00% dibandingkan tahun <https://mimikakab> 11.019 Orang merupakan penduduk 2010. Sedangkan untuk laju penduduk laki-laki dan 1.063 Orang merupakan pertumbuhan dibandingkan tahun penduduk perempuan dan kelurahan 2015 paling besar adalah di Tembagapur memiliki jumlah kampung Minipogoma yaitu penduduk terbanyak di Distrik sebesar 4.65%, sedangkan yang Tembagapura. Jumlah penduduk paling kecil adalah kampung Banti II yaitu sebesar 3.19% paling kecil di antara tigabelas kampung dan satu kelurahan yaitu di Kampung Noselanop jumlah

KEPENDUDUKAN & KETENAGAKERJAAN

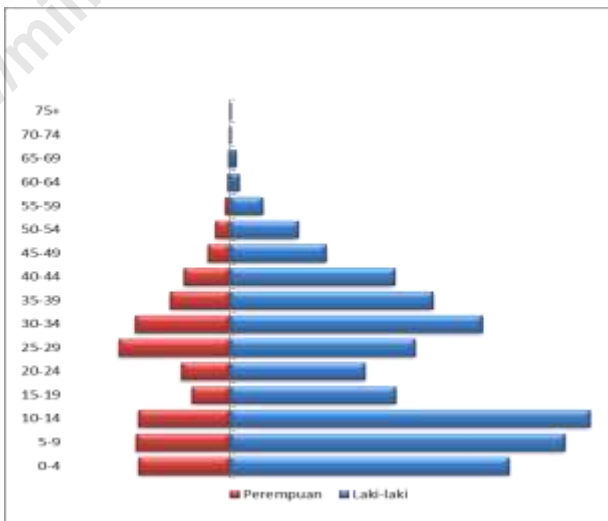
Distrik Tembagapura memiliki sex ratio sebesar 30.91 artinya, dari 100 penduduk laki-laki di distrik ini terdapat 30 – 31 penduduk perempuan tiga kali lebih besar dari jumlah penduduk perempuan, Perbedaan yang sangat besar tersebut dikarenakan pada distrik Tembagapura terdapat usaha pertambangan yang banyak menyerap tenaga kerja laki-laki dewasa. Untuk Sex ratio paling besar adalah Kelurahan Tembagapura yaitu 9.65 sedangkan paling kecil adalah kampung Jagamin yaitu 0.85. Distrik Tembagapura memiliki kepadatan penduduk mencapai 138.75 orang/km². Daerah terpadat berada pada kelurahan Tembagapura yaitu dengan kepadatan penduduk 28 hingga 29 orang/km²

Sedangkan wilayah yang memiliki kepadatan penduduk paling kecil adalah Kampung Tsinga dengan kepadatan penduduk 2 hingga 3 orang/km². Populasi Distrik Tembagapura didominasi oleh penduduk usia tidak produktif yaitu kelompok umur 0-4 tahun sebesar 2.364 orang, kelompok umur 5-9 tahun sebesar 2.737 orang dan kelompok umur 10-14 tahun sebesar 2.884 orang dengan total keseluruhan mencapai 7.796 orang dan usia 66 ke atas sebanyak 66 orang. Sedangkan sisanya tersebar diantara umur 15-19 hingga 60-64 tahun dengan total sebesar 11.211 orang.

Gambar 3.1/ Figure 3.1
Persentase Jumlah Penduduk Berdasarkan Kampung di Distrik Tembagaपुरa, 2018
Percentage of Population by Village in Tembagaपुरa Sub District, 2018



Gambar 3.2/ Figure 3.2
Piramida Penduduk Distrik Tembagaपुरa, 2018
Population Pyramids of Tembagaपुरa Sub District, 2018



3.1 KEPENDUDUKAN/POPULATION

Jumlah Penduduk dan Laju Pertumbuhan Penduduk Menurut
Kampung/Kelurahan di Distrik Tembapapura, 2010, 2015, dan
2018

Tabel 3.1.1

Table *Population and Population Growth Rate by Village/Urban Village
in Tembapapura Subdistrict, 2010, 2015, and 2018*

Kecamatan Subdistrict	Jumlah Penduduk Population			Laju Pertumbuhan Penduduk per Tahun Annual Population Growth Rate (%)		
	2010	2015	2018	2010- 2015	2015- 2018	
(1)	(2)	(3)	(4)	(5)	(6)	
Kelurahan/Urban Village						
1	Tembapapura	10 692	11 560	12287	14.92	6.29
Kampung Village						
1	Waa	1 888	2 066	2209	17.00	6.92
2	Arwandop	506	562	599	18.38	6.58
3	Tsinga	292	316	337	15.41	6.65
4	Jagamin	208	234	229	19.71	6.41
5	Opitawak	519	557	594	14.45	6.64
6	Doliningokngin	274	298	318	16.06	6.71
7	Banigogom	182	194	208	14.29	7.22
8	Baluni	206	230	245	18.93	6.52
9	Aingongin	174	194	208	19.54	7.22
10	Noselanop	137	145	154	12.41	6.21
11	Jongkogoma	170	179	191	12.35	6.70
12	Minipogoma	163	172	184	12.88	6.98
13	Banti II	1 592	1 741	1859	16.77	6.78
Tembapapura		17003	18448	19642	15.94	6.68

Sumber: Proyeksi Penduduk Indonesia 2010–2035

Source: Indonesia Population Projection 2010–2035

Tabel 3.1.2 Jumlah Penduduk dan Rasio Jenis Kelamin Menurut Kampung/Kelurahan di Distrik Tembagapura, 2018
Table *Population and Sex Ratio by Village/Urban Village in Tembagapura Subdistrict, 2018*

Kampung/Kelurahan <i>Village/Ward</i>	Jenis Kelamin <i>Sex</i>			Rasio Jenis Kelamin <i>Sex Ratio</i>
	Laki-Laki <i>Male</i>	Perempuan <i>Female</i>	Jumlah <i>Total</i>	
(1)	(2)	(3)	(4)	(5)
Kelurahan/ Urban Village				
1 Tembagapura	11 186	1 101	12 287	1015.99
Kampung/ Village				
1 Waa	1038	1171	2209	88.64
2 Arwandop	298	301	599	99.00
3 Tsinga	168	169	337	99.41
4 Jagamin	133	116	249	114.66
5 Opitawak	289	305	594	94.75
6 Doliningokng n	167	151	318	110.60
7 Banigogom	106	102	208	103.92
8 Banti II	130	115	245	113.04
9 Aingongin	106	102	208	103.92
10 Baluni	79	75	154	105.33
11 Noselanop	97	94	191	103.19
12 Minipogoma	93	91	184	102.20
13 Jongkogoma	1040	819	1859	126.98
Total 2017	14 930	4 712	19 642	170.12

Sumber: Proyeksi Penduduk Indonesia 2010–2035
 Source: *Indonesia Population Projection 2010–2035*

KEPENDUDUKAN & KETENAGAKERJAAN

Tabel 3.1.3 **Distribusi dan Kepadatan Penduduk Menurut Kampung/Kelurahan di Distrik tembagapura, 2017**
Table **Population Distribution and Density by Village/Urban Village in Tembagapura Subdistrict, 2017**

Kampung/Kelurahan <i>Village/Urban Village</i>	Persentase Penduduk <i>Percentage of Total Population</i>	Kepadatan Penduduk per km ² <i>Population Density per sq.km</i>
Kelurahan/Urban Village		
1 Tembapura	62.72	28.60
Kampung/Village		
1 Waa	11.18	20.40
2 Arwandop	3.04	5.86
3 Tsinga	1.71	2.34
4 Jagamin	1.26	4.52
5 Opitawak	3.01	9.06
6 Doliningokngin	1.61	3.04
7 Banigom	1.05	4.41
8 Banti II	1.24	6.67
9 Aingongin	1.05	3.78
10 Baluni	0.78	6.58
11 Noselanop	0.97	16.23
12 Minipogoma	0.93	6.25
13 Jongkogoma	9.43	21.02
Tembagapura	100	15.12

Sumbe: Proyeksi Penduduk Indonesia 2010–2035

Source: *Indonesia Population Projection 2010–2035*

Tabel Jumlah Penduduk Menurut Kelompok Umur dan Jenis Kelamin di Distrik Tembagapura, 2018

Table ^{3.1.4} *Population by Age Group and Sex in Tembagapura Subdistrict, 2018*

Kelompok Umur <i>Age Group</i>	Jenis Kelamin/Sex		
	Laki-Laki <i>Male</i>	Perempuan <i>Female</i>	Jumlah <i>Total</i>
(1)	(2)	(3)	(4)
0–4	1816	595	2411
5–9	2177	613	2790
10–14	2339	599	2938
15–19	1078	251	1329
20–24	878	320	1198
25–29	1206	725	1931
30–34	1642	619	2261
35–39	1321	390	1711
40–44	1072	301	1373
45–49	627	144	771
50–54	445	96	541
55–59	213	31	244
60–64	61	16	77
65+	55	12	67
Jumlah/Total	14 930	4 712	19 642

Sumber: Proyeksi Penduduk Indonesia 2010–2035

Source: *Indonesia Population Projection 2010–2035*



BAB 4
SOSIAL

<https://mimikakab.pw.gov.id>

<https://mimikakab.bps.go.id>

Pendidikan

Distrik Tembagapura memiliki 9 sekolah yang terdiri dari 6 Sekolah Dasar dan 3 Sekolah Menengah Pertama namun Distrik Tembagapura tidak memiliki Sekolah Menengah Atas, olehkarena itu masyarakat yang ingin melanjut ke jenjang Sekolah Menengah Atas biasanya melanjut di luar daerah yaitu di Distrik Mimika Baru, Distrik Kuala Kencana atau di luar Kabupaten Mimik . Distrik Tembagapura memiliki jumlah siswa SD sebanyak 1570 orang dan siswa SMP sebanyak 380 orang. Sedangkan jumlah Guru SD sebanyak 59 orang dan guru SMP sebanyak 30 orang. Untuk rasio murid guru SD adalah 26.61 dimana setiap guru SD menajari 26 hingga 27 orang siswa

Sedangkan rasio murid guru SMP adalah 12.67 yang artinya setiap guru SMP mengajar 12 hingga 13 orang siswa SMP.

Kesehatan

Distrik Tembagapura memiliki 1 unit rumah sakit swasta yang terletak di kelurahan Tembagapura, 2 unit puskesmas yang terletak di Kampung Arwandop dan Kampung banti II,5 Posyandu masing-masing satu unit di Kampung Tsinga, Jagamin, Dolingokngin, Banigogom dan Kampung Baluni. Untuk tenaga kesehatan Distrik Tembagapura memiliki 19 Tenaga medis, 57 Tenaga Keperawatan, 3 Tenaga kebidanan, 9 Tenaga Kefarmasian dan 15 Tenaga Kesehatan lainnya.

SOSIAL

Tenaga kesehatan ini merupakan tenaga kesehatan yang dimiliki oleh Rumah Sakit Swasta yang dimiliki oleh PT. Freeport Indonesia. Tenaga Kesehatan ini juga melakukan pelayanan kesehatan ke 13 kampung lainnya.

Agama

Di tiap kampung/kelurahan pula

terdapat tempat peribadatan seperti

<https://mimikakabGerejaProtestanada16unit>

terdapat di kelurahan tembapapura

3 unit dan di 13 kampung masing-

masing 1 unit, Gereja Khatolik ada 2

unit di Kelurahan Tembapapura 1

unit, kampung Arwandop 1 unit, dan

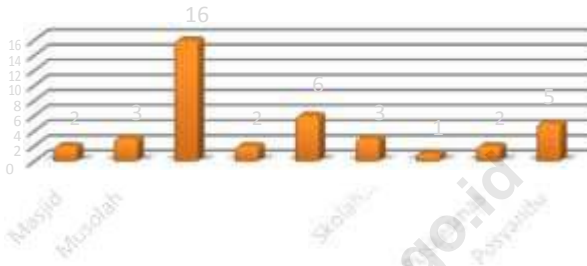
untuk Masjid dan Mushola terdapat

di Kelurahan Tembapapura 2

Masjid dan 3 Mushola sedangkan

Pura dan Vihara Tidak ada.

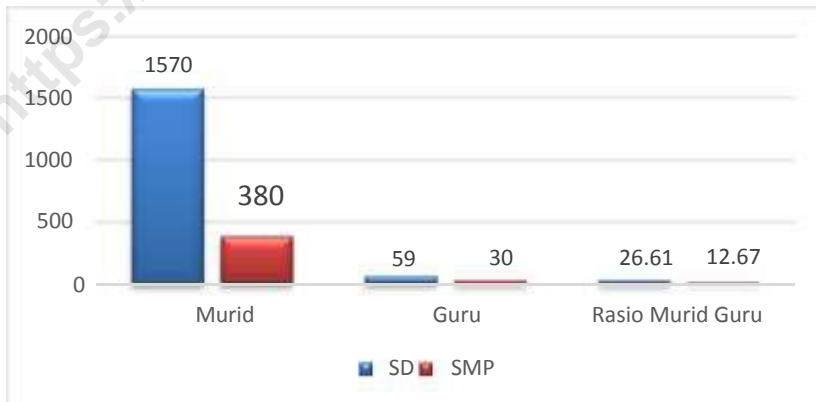
Gambar 4.1/ Figure 4.1
 Jumlah Fasilitas Pelayanan Sosial di Distrik Tembagapura, 2016
 Number of Social Service Facilities in Tembagapura Sub District, 2016



Sumber : Dinas Pendidikan Kab. Mimika

<https://mimikabSourceEducationServiceofMimikaRegency>

Gambar 4.2/ Figure 4.2
 Jumlah Murid, Guru, dan Rasio Murid-Guru di Distrik Tembagapura, 2016
 Number of pupils, Teachers, and Pupil-Teacher Ratio in Tembagapura Sub District, 2016



Sumber : Dinas Pendidikan Kab. Mimika

Source : Education Service of Mimika Regency

<https://mimikakab.bps.go.id>

4.1 PENDIDIKAN/EDUCATION

Tabel 4.1.1
Jumlah Sekolah, Murid, Guru, dan Rasio Murid-Guru Sekolah Dasar (SD) Menurut Kampung/Kelurahan di Distrik Tembagapura, 2016
Number of Schools, Pupils, Teachers, and School-Teacher Ratio of Primary Schools by Village/Urban Village in Tembagapura Subdistrict, 2016

Kampung/Kelurahan Village/Urban Village	Sekolah Schools	Murid Pupils	Guru Teachers	Rasio Murid- Guru/Pupil- Teacher Ratio
(1)	(2)	(3)	(4)	(5)
Kampung/Village				
1 Tembagapura				
Kelurahan/Urban Village				
1 Waa				
2 Arwandop				
3 Tsinga				
4 Jagamin				
5 Opitawak				
6 Doliningokngin				
7 Banigogom				
8 Banti II				
9 Aingongin				
10 Baluni				
11 Noselanop				
12 Minipogoma				
13 Jongkogoma				
Tembagapura	6	1570	59	26.61

Tabel

4.1.2

Table

Jumlah Sekolah, Murid, Guru, dan Rasio Murid-Guru Sekolah Menengah Pertama Menurut Kampung/Kelurahan di Distrik Tembapapura, 2016

Number of Schools, Pupils, Teachers, and School-Teacher Ratio of Junior High Schools by Village/Urban Village in Tembapapura Subdistrict, 2016

Kampung/Kelurahan Village/Urban Village	Sekolah Schools	Murid Pupils	Guru Teachers	Rasio Murid- Guru/Pupil- Teacher Ratio
(1)	(2)	(3)	(4)	(5)
Kampung/Village				
1 Tembapapura				
Kelurahan/Urban Village				
1 Waa				
2 Arwandop				
3 Tsinga				
4 Jagamin				
5 Opitawak				
6 Doliningokngin				
7 Banigogom				
8 Banti II				
9 Aingongin				
10 Baluni				
11 Noselanop				
12 Minipogoma				
13 Jongkogoma				
Tembapapura	3	380	30	12.67

4.2 KESEHATAN/HEALTH

Tabel 4.2.1 Jumlah Fasilitas Kesehatan Menurut Kampung/Kelurahan di Distrik Tembapapura, 2016
Table *Number of Health Facilities by Village/Urban Village in Tembapapura Subdistrict, 2016*

Kampung/Kelurahan <i>Village/Urban Village</i>	Rumah Sakit <i>Hospital</i>	Rumah Bersalin <i>Maternity Hospital</i>	Puskesmas Public <i>Health Center</i>	Posyandu Maternal & Child Health Center	Klinik/Balai Kesehatan <i>Clinic/Health Center</i>
(1)	(2)	(3)	(4)	(5)	(6)
Kelurahan/Urban Village					
1 Tembapapura		1			2
Kampung/Village					
1 Waa					
2 Arwandop			1		
3 Tsinga					1
4 Jagamin					1
5 Opitawak					
6 Doliningokngin					1
7 Banigogom					1
8 Banti II			1		
9 Aingongin					
10 Baluni					1
11 Noselanop					
12 Minipogoma					
13 Jongkogoma					
Tembapapura	1	0	2	5	0

Sumber: Kantor Distrik Tembapapura

Source: Tembapapura Sub District Office

Tabel
Table

4.2.2

Jumlah Tenaga Kesehatan Menurut Kampung/Kelurahan di
Distrik Tembagapura, 2016
*Number of Health Personnel by Village/Urban Village in
Tembagapura Subdistrict, 2016*

		Tenaga Kesehatan/Health Personnel				
Kampung/Kelurahan Village/Urban Village		Tenaga Medis Medical Personnel	Tenaga Keperawatan Nursing Personnel	Tenaga Kebidanan Midwifery Personnel	Tenaga Kefarmasian Pharmacy Personnel	Tenaga Kesehatan Lainnya Other Health Personnel
(1)		(2)	(3)	(4)	(5)	(6)
Kelurahan/Urban Village						
1	Tembagapura	19	57	3	9	15
Kampung/Village						
1	Waa					
2	Arwandop					
3	Tsinga					
4	Jagamin					
5	Opitawak					
6	Doliningokngin					
7	Banigogom					
8	Banti II					
9	Aingongin					
10	Baluni					
11	Noselanop					
12	Minipogoma					
13	Jongkogoma					
Tembagapura		19	57	3	9	15

Sumber: Kantor Distrik Tembagapura

Source: Tembagapura Sub District Office

Jumlah Dokter Spesialis, Dokter Umum, dan Dokter Gigi Menurut Sarana Pelayanan Kesehatan di Distrik Tembagapura, 2016

Tabel 4.2.3
Table *Number of Specialist Doctor, Generalist Doctor, and Dentist by Type of Health Facility in Tembagapura Subdistrict, 2016*

Unit Kerja	Work Unit	Dokter Spesialis Specialist Doctors	Dokter Umum Generalist Doctors	Dokter Gigi Dentist
(1)	(2)	(3)	(4)	(5)
	Puskesmas/Public Health Center			
	Rumah Sakit/Hospital	7	10	2
Jumlah/Total		7	10	2

Sumber: Kantor Distrik Tembagapura

Source: Tembagapura Sub District Office

4.3 AGAMA/RELIGION

Tabel 4.3.1 Jumlah Tempat Peribadatan Menurut Kampung/Kelurahan di Distrik Tembagapura, 2015
Table *Number of Worship Facilities by Village/Urban Village in Tembagapura Subdistrict, 2015*

Kampung/Kelurahan Village/Urban Village	Masjid Mosque	Mushola Mushola	Gereja Protestan Christian Church	Gereja Katholik Catholic Church	Pura Temple	Vihara Vihara
(1)	(2)	(3)	(4)	(5)	(6)	(7)
Kelurahan/Urban Village						
1 Tembagapura	2,00	3,00	3,00	1,00		
Kampung Village						
1 Waa			1,00			
2 Arwandop			1,00	1,00		
3 Tsinga			1,00			
4 Jagamin			1,00			
5 Opitawak			1,00			
6 Doliningokng n			1,00			
7 Banigogom			1,00			
8 Banti II			1,00			
9 Aingongin			1,00			
10 Baluni			1,00			
11 Noselanop			1,00			
12 Minipogoma			1,00			
13 Jongkogoma			1,00			
Tembagapura	2	3	16	2	0	0

Sumber: Depag Kab Mimika

Source: Department of Religious Representative Office of Mimika Regency

BAB 5 PERTANIAN

<https://mimikakab.go.id>

<https://mimikakab.bps.go.id>

TANAMAN PANGAN

Distrik Tembagapura merupakan distrik yang mana wilayahnya dominan berada di daerah pegunungan. Kondisi ini tidak cocok untuk menanam tanaman pangan seperti padi. Oleh karena itu, hasil tanaman pangan yang dihasilkan oleh distrik Tembagapura adalah Ubi Kayu, dan ubi Jalar. Ubi jalar merupakan tanaman pangan yang paling banyak ditanam di distrik Tembagapura sebanyak 25 Ha dan ubi kayu 11 Ha selama tahun 2016, dimana produksi berturut-turut yaitu 141 Ton dan 47 Ton.

TANAMAN HOLTIKULTURA

Tanaman Holtikultura atau tanaman sayur-sayuran yang

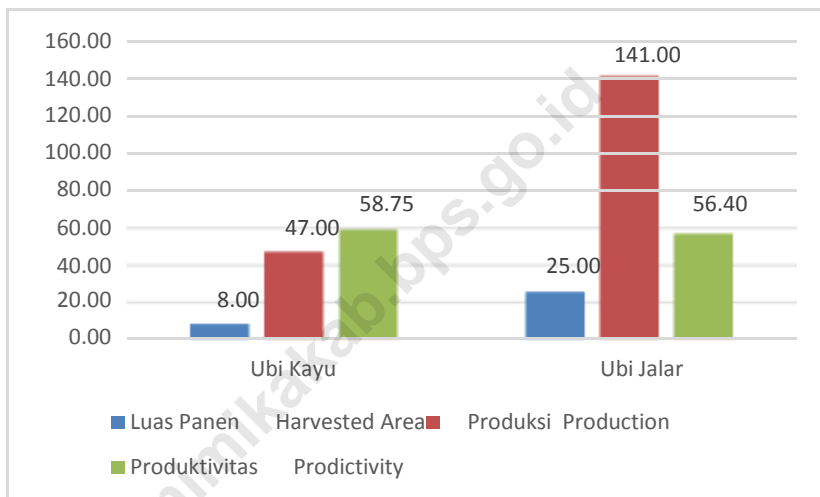
tidak membutuhkan kondisi tertentu seperti tanaman pangan memungkinkan tanaman hortikultura ditanam di wilayah distrik tembagapura. Tanaman Holtikultura yang paling banyak ditanam di distrik Tembagapura adalah Sawo (24 Ha), Labu Siam (14 Ha), dan Kubis (13 Ha). Sedangkan untuk produksi paling banyak adalah Sawo (108Ton), Kubis (65 Ton), dan labu siam (65 Ton).

PETERNAKAN

Pada table 5.3 terlihat bahwa di Kabupaten Mimika hanya dua jenis ternak yang umumnya dan banyak dipelihara oleh masyarakat yaitu babi, ayam. Begitu juga dengan masyarakat yang berada di Distrik Tembagapura, namun di distrik Tembagapura dominan masyarakat beternak Babi.

Gambar 5.1/Figure 5.1
Luas Panen, Produksi dan Produktivitas Tanaman Pangan di Distrik
Tembagapura, 2016

Harvested Area, Production, and Productivity of by Kind of Food Crops in
Tembagapura Subdistrict, 2016

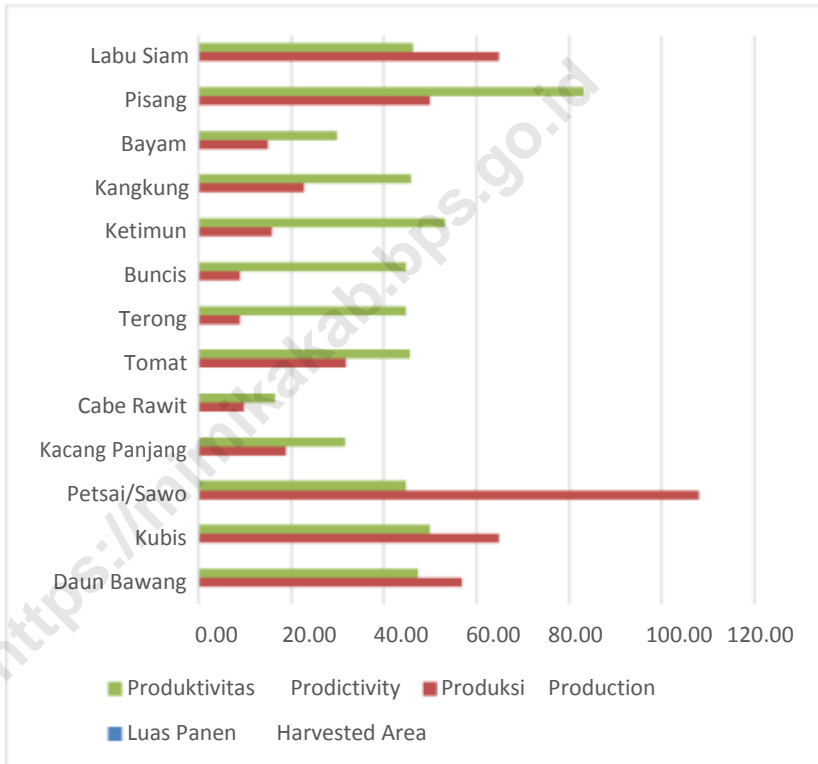


Sumber: Dinas pertanian melalui laporan statistik pertanian tanaman pangan, palawija

Source: Agriculture Departement through Statistic Report of Food Crops, secondary crops

Gambar 5.2/Figure 5.2

Luas Panen(Ha), Produksi(Ton) dan Produktivitas (Kw/Ha)Tanaman Holtikultura Menurut Jenis Komoditi di Distrik Tembagapura, 2016
Harvested Area, Production, and Productivity of by Kind of Holticulture Plant in Tembagapura Subdistrict, 2016



Sumber: Dinas pertanian melalui survei pertanian hortikultura
 Source: Agriculture departement through Agriculture survey for horticulture

<https://mimikakab.bps.go.id>

5.1 Tanaman Pangan

Tabel Luas Panen, Produksi dan Produktivitas Tanaman Pangan Menurut Jenis Komoditi di Distrik Tembagapura, 2016

Table 5.1 *Harvested Area, Production, and Productivity of by Kind of Food Crops in Tembagapura Subdistrict, 2016*

Komoditas/ <i>Commodity</i>		Luas Panen <i>Harvested Area</i>	Produksi <i>Production</i>	Produktivitas <i>Productivity</i>
		(Ha)	(Ton)	(Kwintal/Ha)
(1)		(2)	(3)	(4)
1	Ubi Kayu	8.00	47.00	58.75
2	Ubi Jalar	25.00	141.00	56.40

Sumber Dinas pertanian melalui laporan statistik pertanian tanaman pangan, palawija

5.2 HORTIKULTURA/HORTICULTURE

Luas Panen, Produksi dan Produktivitas Tanaman Hortikultura Menurut Jenis Comoditi di Distrik

Tabel
Table

5.2.1

Tembagapura, 2016

*Harvested Area, Production, and Productivity of by Kind
of Horticulture Plant in Tembagapura Subdistrict, 2016*

Komoditas/ <i>Commodity</i>	Luas Panen <i>Harvested Area</i>	Produksi <i>Pr duction</i>	Produktivitas <i>Productivity</i>
	(Ha)	(Ton)	(Kwintal/Ha)
(1)	(2)	(3)	(4)
1 Daun Bawang	12.00	57.00	47.50
2 Kubis	13.00	65.00	50.00
3 Petsai/Sawo	24.00	108.00	45.00
4 Kacang Panjang	6.00	19.00	31.67
5 Cabe Rawit	6.00	10.00	16.67
6 Tomat	7.00	32.00	45.71
7 Terong	2.00	9.00	45.00
8 Buncis	2.00	9.00	45.00
9 Ketimun	3.00	16.00	53.33
10 Kangkung	5.00	23.00	46.00
11 Bayam	5.00	15.00	30.00
12 Pisang	6.00	50.00	83.33
13 Labu Siam	14.00	65.00	46.43

Sumber: Dinas pertanian melalui survei pertanian hortikultura

Source: *Agriculture departement through Agriculture survey for horticulture*

5.3 PETERNAKAN/LIVESTOCK

Tabel Populasi Ternak Menurut Jenis Ternak di Kabupaten Mimika, 2016

Table 5.3 *Livestock Population by Kind of Livestock in Mimika Regency, 2016*

Jenis Ternak		Jumlah Populasi
(1)	(2)	
1	Babi	16 477.00
2	Ayam Kampung	71 599.00
3	Kambing	1 075.00
4	Itik	29 680.00
5	Sapi	1 572.00
6	Kelinci	828.00
7	Bebek	2 633.00
8	Ayam Potong	70 712.00
9	Ayam Petelur	208 268.00
10	Kerbau	2.00
11	Kuda	5.00

Sumber: Dinas Peternakan Kabupaten Mimika, 2016

DATA

MENCERDASKAN BANGSA

Enlighten The Nation



**Badan Pusat Statistik
Kabupaten Mimika**

Jl. Hasanuddin No. 01 Sempan, Timika – Papua, 99910

Email : bps9412@bps.go.id, ipds9412@bps.go.id

Visit our web at : <http://mimikakab.bps.go.id/>