



Kecamatan Tahuna Barat

Dalam Angka

Tahuna Barat Subdistric in Figures 2021





Kecamatan Tahuna Barat

Dalam Angka

Tahuna Barat Subdistric in Figures 2021

Kecamatan Tahuna Barat Dalam Angka

Tahuna Barat Subdistrict in Figures

2021

ISBN: 978-602-5677-94-6

No. Publikasi/*Publication Number*: 71030.2116

Katalog/*Catalog*: 1102001.7103092

Ukuran Buku/*Book Size*: 14,8 cm x 21 cm

Jumlah Halaman/*Number of Pages*: xx + 88 halaman /*pages*

Naskah/*Manuscript*:

Badan Pusat Statistik Kabupaten Kepulauan Sangihe
BPS-Statistics of Kepulauan Sangihe Regency

Penyunting/*editing*:

Badan Pusat Statistik Kabupaten Kepulauan Sangihe
BPS-Statistics of Kepulauan Sangihe Regency

Gambar Kover oleh/*Cover Designed by*:

Seksi Integrasi Pengolahan dan Diseminasi Statistik
Integrated Data Processing and Statistical Dissemination Section

Diterbitkan oleh/*Published by*:

© BPS Kabupaten Kepulauan Sangihe /*BPS-Statistics of Kepulauan Sangihe Regency*

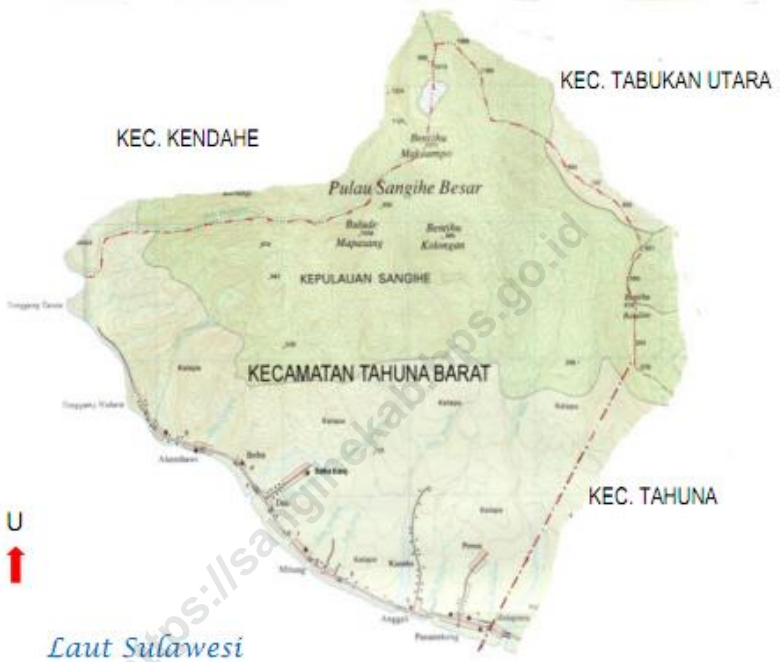
Dicetak oleh/*Printed by*:

CV Bahu Bahtera Indah

**Dilarang mengumumkan, mendistribusikan, mengomunikasikan, dan/atau
menggandakan sebagian atau seluruh isi buku ini untuk tujuan komersial tanpa izin
tertulis dari Badan Pusat Statistik**

*Prohibited to announce, distribute, communicate, and/or copy part or all of this book
for commercial purpose without permission from BPS-Statistics Indonesia*

PETA WILAYAH KECAMATAN TAHUNA BARAT
MAP OF TAHUNA BARAT SUBDISTRICT





KATA PENGANTAR

Kecamatan Tahuna Barat Dalam Angka 2021 merupakan publikasi tahunan yang diterbitkan oleh BPS Kabupaten Kepulauan Sangehe. Publikasi ini menyajikan dan memberikan gambaran tentang keadaan geografis, ciri-ciri dan keadaan sosial ekonomi penduduk, serta keadaan sosial perekonomian kecamatan.

Publikasi ini dapat terwujud berkat kerja sama dan bantuan dari berbagai pihak baik instansi pemerintah maupun swasta. Kepada semua pihak yang telah memberikan bantuan disampaikan penghargaan dan terima kasih yang sebesar-besarnya.

Walaupun publikasi ini telah disiapkan sebaik-baiknya, namun disadari masih ada kekurangan dan kesalahan yang terjadi. Untuk perbaikan publikasi ini, tanggapan dan saran yang bersifat konstruktif dari para pemakai sangat diharapkan.

Tahuna Barat, September 2021

Penyusun

Rahadita Nur Haida



PREFACE

Tahuna Barat Subdistrict in Figures 2021 is an annual publication published by BPS Regency of Kepulauan Sangihe. This publication presents and provides an overview of the geographical conditions, characteristics and socioeconomic conditions of the population and the socioeconomic conditions of the subdistrict.

This comprehensive publication has been made possible with the assistance and contribution from several governmental institutions and private organizations. To all parties who have been involved in the preparation of this publication, We would like to express our sincerest appreciation and gratitude.

Although this publication has been prepared as well as possible, but it is realized there are still shortcomings and errors that occur. To improve this publication, comments and constructive suggestions are always welcome.

Tahuna Barat, September 2021

Compiler



Rahadita Nur Haida

DAFTAR ISI/CONTENTS

	halaman page
Peta Wilayah Kecamatan TahunaBarat.....	iii
<i>Map Of Tahuna Barat Subdistrict</i>	iii
Kata Pengantar.....	v
<i>Preface</i>	v
Daftar Isi/ <i>Contents</i>	vii
Daftar Tabel/ <i>List Of Tables</i>	ix
Daftar Gambar/ <i>List Of Figures</i>	xvi
Penjelasan Umum/ <i>Explanatory Notes</i>	xviii
1 Keadaan Geografi.....	1
Geography Condition.....	1
1.1 Keadaan Geografi/ <i>Geography Condition</i>	4
2 Pemerintahan	7
Government.....	7
2.1 Wilayah Administratif/ <i>Administrative Area</i>	9
2.2 Sumber Daya Manusia/ <i>Human Resources</i>	10
3 Kependudukan dan Ketenagakerjaan	13
Population and Employment	13
3.1 penduduk/ <i>Population</i>	15
3.2 Ketenagakerjaan/ <i>Employment</i>	16
4 Sosial dan kesejahteraan rakyat	19
Social and welfare.....	19
4.1 Pendidikan/ <i>Education</i>	21
4.2 Kesehatan/ <i>Health</i>	30
4.3 Agama dan Sosial Lainnya/ <i>Religion and Other Social Affairs</i>	32
5 Pertanian, Peternakan, dan Perikanan	35
Agriculture,Livestock and Fishery	35
5.1 Hortikultura/ <i>Horticulture</i>	37
5.2 Perkebunan/ <i>Estate crops</i>	47

5.3	Peternakan/ <i>Livestock</i>	49
5.4	Perikanan/ <i>Fishery</i>	51
6	Pariwisata	53
	Tourism	53
6.1	Pariwisata/ <i>Tourism</i>	55
7	POTENSI DESA.....	57
	VILLAGE POTENTIAL	57
7.1	Potensi Desa/ <i>Village Potential</i>	59

<https://sangihekab.bps.go.id>

DAFTAR TABEL/LIST OF TABLES

	halaman page
1 Keadaan Geografi/Geography Condition	1
1.1 Keadaan Geografi/Geography Condition	4
1.1.1 Luas Wilayah Menurut Kelurahan Di Kecamatan Tahuna Barat, 2020/Total Area By Urban Village In Tahuna Barat Subdistrict, 2020	4
1.1.2 Jarak Kelurahan Ke Ibukota Kecamatan Tahuna Barat, 2020/The Distance Of Urban Village To The Capital Of Tahuna Barat Subdistrict, 2020	5
2 Pemerintahan/Government	7
2.1 Wilayah Administratif/Administrative Area	9
2.1.1 Jumlah SLS Menurut Kelurahan Di Kecamatan Tahuna Barat, 2020/Number Of SLS By Urban Village In Tahuna Barat Subdistrict, 2020	9
2.2 Sumber Daya Manusia/Human Resources	10
2.2.1 Komposisi Personel Kantor Camat Di Kecamatan Tahuna Barat, 2020/Personel Compositon Of Subdistrict Office In Tahuna Barat Subdistrict, 2020	10
2.2.2 Nama Kepala Kelurahan/Lurah Dan Sekretaris Kelurahan/Lurah Di Kecamatan Tahuna Barat, 2020/Name Of Villages Chief And Villages Secretary In Tahuna Barat Subdistrict, 2020	11
3 Kependudukan dan Ketenagakerjaan	13
Population and Employment	13
3.1 Penduduk/Population	15
3.1.1 Jumlah Penduduk Dan Rasio Jenis Kelamin Menurut Kelurahan Di Kecamatan Tahuna Barat, 2020/Population And Sex Ratio By Village In Tahuna Barat Subdistrict, 2020	15
3.2 Ketenagakerjaan/Employment.....	16

3.2.1	Jumlah Penduduk Bekerja Menurut Kelurahan Dan Jenis Mata Pencapaian Di Kecamatan Tahuna Barat, 2020/ <i>Number Of Working Population By Urban Village And Main Livelihood In Tahuna Barat Subdistrict, 2020</i>	16
4	Sosial dan Kesejahteraan Rakyat/ <i>Social and Welfare</i>	19
4.1	Pendidikan/ <i>Education</i>	21
4.1.1	Banyaknya Sekolah Taman Kanak-Kanak (TK) Menurut Kelurahan Di Kecamatan Tahuna Barat, 2020/ <i>Number Of Kindergarten School By Urban Village In Tahuna Barat Subdistrict, 2020</i>	21
4.1.2	Banyaknya Sekolah Dasar (SD), Guru, Dan Murid Menurut Kelurahan Di Kecamatan Tahuna Barat, 2020/ <i>Number Of Elementary School, Teacher, And Student By Urban Village In Tahuna Barat Subdistrict, 2020</i>	22
4.1.3	Banyaknya Madrasah Ibtidaiyah (MI) Menurut Kelurahan Di Kecamatan Tahuna Barat, 2020/ <i>Number Of Madrasah Ibtidaiyah (MI) By Urban Village In Tahuna Barat Subdistrict, 2020</i>	23
4.1.4	Banyaknya Sekolah Menengah Pertama (SMP), Guru, Dan Murid Menurut Kelurahan Di Kecamatan Tahuna Barat, 2020/ <i>Number Of Junior High School, Teacher, And Student By Urban Village In Tahuna Barat Subdistrict, 2020</i>	24
4.1.5	Banyaknya Madrasah Tsanawiyah (MTS) Menurut Kelurahan Di Kecamatan Tahuna Barat, 2020/ <i>Number Of Madrasah Tsanawiyah (MTS) By Urban Village In Tahuna Barat Subdistrict, 2020</i>	25
4.1.6	Banyaknya Sekolah Menengah Atas (SMA), Guru Dan Murid Menurut Kelurahan Di Kecamatan Tahuna Barat, 2020/ <i>Number Of Senior High School, Teacher, And Student By Urban Village In Tahuna Barat Subdistrict, 2020</i>	26
4.1.7	Banyaknya Madrasah Aliyah (MA) Menurut Kelurahan Di Kecamatan Tahuna Barat, 2020/ <i>Number Of Madrasah Aliyah (MA) By Urban Village In Tahuna Barat Subdistrict, 2020</i>	27

4.1.8	Banyaknya Sekolah Menengah Kejuruan (SMK) Menurut Kelurahan Di Kecamatan Tahuna Barat, 2020/ <i>Number Of Vocational High School By Village In Tahuna Barat Subdistrict, 2020</i>	28
4.1.9	Banyaknya Akademi/Perguruan Tinggi Menurut Kelurahan Di Kecamatan Tahuna Barat, 2020/ <i>Number Of Academy/College By Urban Village In Tahuna Barat Subdistrict, 2020</i>	29
4.2	Kesehatan/ <i>Health</i>	30
4.2.1	Jumlah Fasilitas Kesehatan Menurut Kelurahan Di Kecamatan Tahuna Barat, 2020/ <i>Number Of Health Facilities By Urban Village In Tahuna Barat Subdistrict, 2020</i>	30
4.3	Agama dan Sosial Lainnya/ <i>Religion and Other Social Affairs</i>	32
4.3.1	Jumlah Tempat Peribadatan Menurut Kelurahan Di Kecamatan Tahuna Barat, 2020/ <i>Number Of Worship Facilities By Urban Village In Tahuna Barat Subdistrict, 2020</i>	32
4.3.2	Jumlah Penduduk Penyandang Disabilitas Menurut Kelurahan Di Kecamatan Tahuna Barat, 2020/ <i>Population With Disabilites By Urban Village In Tahuna Barat Subdistrict, 2020</i>	33
4.3.3	Jumlah Bangunan Rumah Menurut Jenis Dan Kelurahan Di Kecamatan Tahuna Barat, 2020/ <i>Number Of House Buildings By Type And Urban Village In Tahuna Barat Subdistrict, 2020</i>	34
5	Pertanian, Peternakan, dan Perikanan/ <i>Agriculture, Livestock and Fishery</i>	35
5.1	Hortikultura/ <i>Horticulture</i>	37
5.1.1	Luas Panen Tanaman Sayuran Dan Jenis Tanaman Di Kecamatan Tahuna Barat (Hektar), 2020/ <i>Harvested Area Of Vegetables And Kind Of Plant In Tahuna Barat Subdistrict (Hectare), 2020</i>	37
5.1.2	Produksi Tanaman Sayuran Dan Jenis Tanaman Di Kecamatan Tahuna Barat (Ton), 2020/ <i>Production Of Vegetables And Kind Of Plant In Tahuna Barat Subdistrict (Ton), 2020</i>	39
5.1.3	Luas Panen Tanaman Biofarmaka Dan Jenis Tanaman Di Kecamatan Tahuna Barat (M ²), 2020/ <i>Harvested Area Of Medical Plants And Kind Of Plant In Tahuna Barat Subdistrict (M²), 2020</i>	41

5.1.4	Produksi Tanaman Biofarmaka Dan Jenis Tanaman Di Kecamatan Tahuna Barat (Kg), 2020/ <i>Production Of Medical Plants And Kind Of Plant In Tahuna Barat Subdistrict (Kg), 2020</i>	42
5.1.5	Luas Panen Tanaman Hias Menurut Jenis Tanaman Di Kecamatan Tahuna Barat (M ²), 2020/ <i>Harvested Area Of Ornamental Plants By Kind Of Plant In Tahuna Barat Subdistrict (M²), 2020</i>	43
5.1.6	Produksi Tanaman Hias Menurut Jenis Tanaman Di Kecamatan Tahuna Barat (Tangkai), 2020/ <i>Production Of Ornamental Plants By Kind Of Plant In Tahuna Barat Subdistrict (Stalks), 2020</i>	44
5.1.7	Produksi Buah-Buahan Menurut Jenis Tanaman Di Kecamatan Tahuna Barat (Kuintal), 2020/ <i>Production Of Fruits By Kind Of Plant In Tahuna Barat Subdistrict (Kuintal), 2020</i>	45
5.2	Perkebunan/ <i>Estate crops</i>	47
5.2.1	Jumlah Pohon Tanaman Perkebunan Menurut Kelurahan Dan Jenis Tanaman Di Kecamatan Tahuna Barat, 2020/ <i>Number Of Tree Estate Crops By Village And Kind Of Crop In Tahuna Barat Subdistrict, 2020</i>	47
5.2.2	Produksi Tanaman Perkebunan Dan Jenis Tanaman Di Kecamatan Tahuna Barat (Ton), 2020/ <i>Production Of Estate Crops And Kind Of Crop In Tahuna Barat Subdistrict (Ton), 2020</i>	48
5.3	Peternakan/ <i>Livestock</i>	49
5.3.1	Populasi Ternak Dan Jenis Ternak Di Kecamatan Tahuna Barat, 2020/ <i>Livestock Population And Kind Of Livestock In Tahuna Barat Subdistrict, 2020</i>	49
5.3.2	Populasi Unggas Menurut Kelurahan Dan Jenis Ternak Di Kecamatan Tahuna Barat, 2020/ <i>Poultry Population By Village And Kind Of Poultry In Tahuna Barat Subdistrict, 2020</i>	50
5.4	Perikanan/ <i>Fishery</i>	51
5.4.1	Jumlah Rumah Tangga Perikanan Tangkap Menurut Kelurahan Dan Subsektor Di Kecamatan Tahuna Barat, 2020/ <i>Number Of Fish Capture Households By Village And Subsector In Tahuna Barat Subdistrict,2020</i>	51

5.4.2	Produksi Perikanan Tangkap Menurut Kelurahan Dan Subsektor Di Kecamatan Tahuna Barat, 2020/ <i>Production Of Fish Capture By Village And Subsector In Tahuna Barat Subdistrict, 2020</i>	52
6	Pariwisata/ <i>Tourism</i>	53
6.1	Pariwisata/ <i>Tourism</i>	55
6.1.1	Jumlah Rumah Makan/Restoran Di Kecamatan Tahuna Barat, 2020/ <i>Number Of Restaurants In Tahuna Barat Subdistrict, 2020</i>	55
6.1.2	Lokasi Objek Wisata Di Kecamatan Tahuna Barat, 2020/ <i>Location Of Tourism Objects In Tahuna Barat Subdistrict, 2020</i>	56
7	POTENSI DESA/ <i>VILLAGE POTENTIAL</i>	57
7.1	Potensi Desa/ <i>Village Potential</i>	59
7.1.1	Banyaknya Keluarga Menurut Kelurahan Dan Jenis Pengguna Listrik Di Kecamatan Tahuna Barat, 2019/ <i>Number Of Families By Village And Type Of Electricity User In Tahuna Barat Subdistrict, 2020</i>	59
7.1.2	Banyaknya Kelurahan Menurut Keberadaan Penerangan Jalan Utama Kelurahan Di Kecamatan Tahuna Barat, 2018, 2019 Dan 2020/ <i>Number Of Village By The Existence Of Main Street Lighting Village In Tahuna Barat Subdistrict, 2018, 2019 And 2020</i>	60
7.1.3	Banyaknya Kelurahan Menurut Jenis Bahan Bakar Untuk Memasak Yang Digunakan Oleh Sebagian Besar Keluarga Di Kecamatan Tahuna Barat, 2018, 2019 Dan 2020/ <i>Number Of Village By Type Of Cooking Fuel Used By Most Families In Tahuna Barat Subdistrict, 2018, 2019 And 2020</i>	61
7.1.4	Banyaknya Kelurahan Menurut Sumber Air Minum Sebagian Besar Keluarga Di Kecamatan Tahuna Barat, 2018, 2019 Dan 2020/ <i>Number Of Village By Source Of Drinking Water For Most Families In Tahuna Barat Subdistrict, 2018, 2019 And 2020</i>	62
7.1.5	Banyaknya Kelurahan Menurut Penggunaan Fasilitas Tempat Buang Air Besar Sebagian Besar Keluarga Di Kecamatan Tahuna Barat, 2018, 2019 Dan 2020/ <i>Number Of Village By Use Of Toilet</i>	

	<i>Facilities For Most Families In Tahuna Barat Subdistrict, 2018, 2019 And 2020</i>	63
7.1.6	Kemudahan Untuk Mencapai Sarana Pendidikan Terdekat Bagi Kelurahan Yang Tidak Ada Sarana Pendidikan Menurut Kelurahan Dan Jenjang Pendidikan Di Kecamatan Tahuna Barat, 2020/ <i>Ease To Reach The Nearest Educational Facilities For Village Where There Is No Educational Facilities By Village And Educational Level In Tahuna Barat Subdistrict, 2020</i>	64
7.1.7	Kemudahan Mencapai Sarana Kesehatan Terdekat Bagi Kelurahan Yang Tidak Ada Sarana Kesehatan Menurut Kelurahan Dan Jenis Sarana Kesehatan Di Kecamatan Tahuna Barat, 2020/ <i>Ease To Reach The Nearest Health Facilities For Village Where There Is No By Village And Kind Of Health Facilities In Tahuna Barat Subdistrict, 2020</i>	66
7.1.8	Banyaknya Warga Penderita Gizi Buruk Menurut Kelurahan Di Kecamatan Tahuna Barat, 2017 Dan 2018/ <i>Number Of People Sufferers Of Malnutrition By Village In Tahuna Barat Subdistrict, 2017 And 2018</i>	68
7.1.9	Banyaknya Kejadian Bencana Alam Menurut Kelurahan Dan Jenis Bencana Alam Di Kecamatan Tahuna Barat, 2020/ <i>Number Of Natural Disaster By Village And Kind Of Natural Disaster In Tahuna Barat Subdistrict, 2020</i>	69
7.1.10	Banyaknya Korban Jiwa Akibat Bencana Alam Menurut Kelurahan Dan Jenis Bencana Alam Di Kecamatan Tahuna Barat, 2020/ <i>Number Of Fatalities Due To Natural Disaster By Village And Kind Of Natural Disaster In Tahuna Barat Subdistrict, 2020</i>	72
7.1.11	Keberadaan Fasilitas/Upaya Antisipasi/Mitigasi Bencana Alam Menurut Kelurahan Di Kecamatan Tahuna Barat, 2020/ <i>The Existence Of Facilities/Efforts Of Anticipate/Mitigate Natural Disaster By Village In Tahuna Barat Subdistrict, 2020</i>	75

7.1.12	Banyaknya Sarana Dan Prasarana Ekonomi Menurut Kelurahan Di Kecamatan Tahuna Barat, 2020/ <i>Number Of Economic Facilities And Infrastructure By Vilage In Tahuna Barat Subdistrict, 2020</i>	77
7.1.13	Banyaknya Sarana Lembaga Keuangan Yang Beroperasi Menurut Kelurahan Di Kecamatan Tahuna Barat, 2020/ <i>Number Of Financial Facilities That Operate By Village In Tahuna Barat Subdistrict, 2020</i>	80
7.1.14	Banyaknya Koperasi Yang Masih Aktif Menurut Kelurahan Di Kecamatan Tahuna Barat, 2020/ <i>Number Of Cooperative Are Still Active By Vilage In Tahuna Barat Subdistrict, 2020</i>	81
7.1.15	Banyaknya Embung Kelurahan Menurut Kelurahan Di Kecamatan Tahuna Barat, 2019 Dan 2020/ <i>Number Of Village Reservoirs By Village In Tahuna Barat Subdistrict, 2019 And 2020</i>	82
7.1.16	Jumlah Menara Dan Operator Layanan Komunikasi Telepon Seluler Serta Kondisi Sinyal Telepon Seluler Menurut Kelurahan Di Kecamatan Tahuna Barat, 2019/ <i>Number Of Tower And Cellular Telephone Communication Service Operator And The Condition Of Cell Phone Signal By Village In Tahuna Barat Subdistrict, 2019</i>	83
7.1.17	Banyaknya Kelurahan Yang Memiliki Kelompok Kegiatan Olahraga Menurut Jenis Olahraga Dan Ketersediaan Fasilitas/Lapangan Olahraga Di Kecamatan Tahuna Barat, 2020/ <i>Number Of Village Have Sport Activity Group By Kind Of Sport And Existence Facilities/Field In Tahuna Barat Subdistrict, 2020</i>	84
7.1.18	Sarana Transportasi Antar Kelurahan Menurut Kelurahan Di Kecamatan Tahuna Barat, 2020/ <i>Transporatation Facilities Between Village By Village In Tahuna Barat Subdistrict, 2020</i>	85
7.1.19	Kondisi Jalan Darat Antar Kelurahan Menurut Kelurahan Di Kecamatan Tahuna Barat, 2020/ <i>Road Condition Between Village By Village In Tahuna Barat Subdistrict, 2020</i>	86
7.1.20	Keberadaan Kantor Pos/Pos Pembantu/Rumah Pos Dan Perusahaan/Agen Jasa Ekspedisi Swasta Menurut Kelurahan Di	

Kecamatan Tahuna Barat, 2020/*The Existence Of Pos
Office/Subsidiary Of Pos Office/Pos House And Company/Service
Agent Expedition By Village In Tahuna Barat Subdistrict, 2020* 87

<https://sangihekab.bps.go.id>

DAFTAR GAMBAR/*LIST OF FIGURES*

	halaman <i>page</i>
1 Luas Wilayah Menurut Kelurahan di Kecamatan Tahuna Barat (km ²), 2020/ <i>Total Area by Urban Village In Tahuna Barat Subdistrict (km²),2020</i>	3

<https://sangihekab.bps.go.id>

PENJELASAN UMUM/EXPLANATORY NOTES

Tanda-tanda, satuan-satuan, dan lain-lainnya yang digunakan dalam publikasi ini adalah sebagai berikut:

Symbols, measurement units, and acronyms which are used in this publication, are as follows:

1. TANDA-TANDA/SYMBOLS

Data tidak tersedia/ <i>Data not available</i>	:	...
Tidak ada atau nol / <i>Null or zero</i>	:	—
Data dapat diabaikan/ <i>Data negligible</i>	:	0
Tanda decimal/ <i>Decimal point</i>	:	,
Data tidak dapat ditampilkan/ <i>Not applicable</i>	:	NA
Angka perkiraan/ <i>Estimated figures</i>	:	e
Angka sementara/ <i>Preliminary figures</i>	:	x
Angka sangat sementara/ <i>Very preliminary figures</i>	:	xx
Angka diperbaiki/ <i>Revised figures</i>	:	r

2. SATUAN/UNITS

barel/ <i>barrel</i>	:	158,99 liter/ <i>litres</i> = 1/6,2898 m ³
hektar (ha)/ <i>hectare (ha)</i>	:	10 000 m ²
kilometer (km)/ <i>kilometres (km)</i>	:	1 000 meter/ <i>meters</i> (m)
knot/ <i>knot</i>	:	1,8523 km/jam (km/hour)
kuintal/ <i>quintal</i>	:	100 kg
KWh	:	1 000 Watt <i>hour</i>
MWh	:	1 000 KWh
liter (untuk beras)/ <i>litre (for rice)</i>	:	0,80 kg
ons/ <i>ounce</i>	:	28,31 gram/ <i>grams</i>
ton	:	1 000 kg

Satuan lain: buah, dus, butir, helai/lembar, kaleng, batang, pulsa, ton kilometer (ton-km), jam, menit, persen (%).

Other units: unit, pack, pieces, sheet, tin, pulse, ton-kilometres(ton-km), hour, minute, percent (%).


Perbedaan angka di belakang koma disebabkan oleh pembulatan angka.

The difference in decimal numbers is caused by rounding.

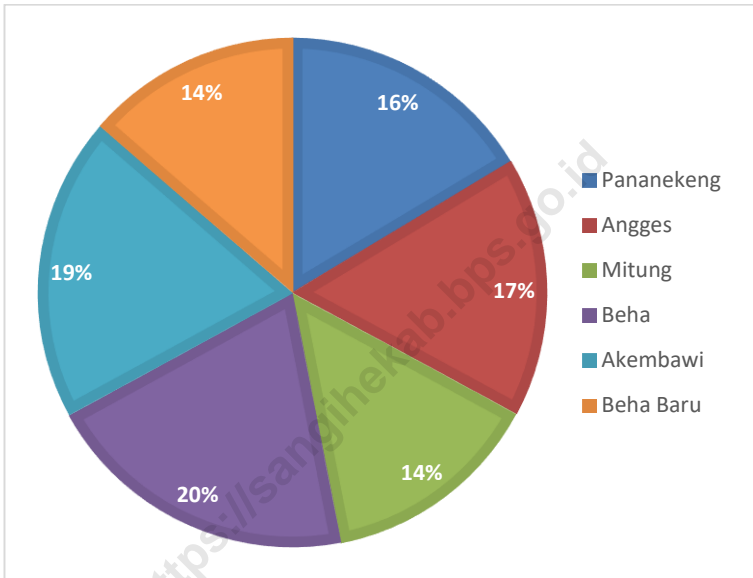
1

Keadaan Geografi *Geography Condition*

<https://sangihekab.com>



Gambar 1 Luas Wilayah Menurut Kelurahan di Kecamatan Tahuna Barat (km²), 2020
Picture **Total Area by Urban Village In Tahuna Barat Subdistrict (km²),2020**



1.1 KEADAAN GEOGRAFI/*GEOGRAPHY CONDITION*

Tabel 1.1.1 Luas Wilayah Menurut Kelurahan di Kecamatan Tahuna Barat, 2020
Total Area by Urban Village in Tahuna Barat Subdistrict, 2020

	Kelurahan <i>Urban villages</i>	Luas (km²) <i>Total Area (square.km)</i>	Persentase terhadap luas Kecamatan <i>Percentage to subdistrict's Area</i>
	(1)	(2)	(3)
1.	Panankeng	6,56	16,39
2.	Angges	6,6	16,49
3.	Mitung	5,625	14,05
4.	Beha	8,04	20,09
5.	Akembawi	7,75	19,36
6.	Beha Baru	5,45	13,62
	Kecamatan Tahuna Barat	40,025	100,00

Sumber/*Source*: Podes 2019

Tabel 1.1.2 Jarak Kelurahan ke Ibukota Kecamatan Tahuna Barat, 2020
Table *The Distance of Urban Village to the Capital of Tahuna Barat Subdistrict, 2020*

	Kelurahan <i>villages</i>	Jarak ke ibukota kecamatan/ <i>Distance to capital of subdistrict (Km)</i>
	(1)	(2)
1.	Pananeke	2
2.	Angges	1
3.	Mitung	0,4
4.	Beha	0,7
5.	Akembawi	2
6.	Beha Baru	3

Sumber/*Source*: Kelurahan Kecamatan Tahuna Barat

2

Pemerintahan *Government*

<https://sangihekab.bps.go.id>



2.1 WILAYAH ADMINISTRATIF/*ADMINISTRATIVE AREA*

Tabel 2.1.1 Jumlah SLS Menurut Kelurahan di Kecamatan Tahuna Barat, 2020
Table Number Of SLS by Urban Village in Tahuna Barat Subdistrict, 2020

Kelurahan <i>villages</i>	SLS
(1)	(2)
1. Pananekeng	6
2. Angges	5
3. Mitung	6
4. Beha	7
5. Akembawi	9
6. Beha Baru	7
Jumlah / Total	40

Sumber/*Source* : Kelurahan se-Kecamatan Tahuna Barat

2.2 SUMBER DAYA MANUSIA/HUMAN RESOURCES

Tabel 2.2.1 Komposisi personel kantor Camat di Kecamatan Tahuna Barat, 2020
Personel Compositon of Subdistrict Office in Tahuna Barat Subdistrict, 2020

Nama/Name	Pangkat/Golongan Rank/Class	Jabatan/Position
(1)	(2)	(3)
Grietha E. Karambut, SSTP	Pembina/ IV/a	Camat
Nona Dorkas Gabriel, S.IP	Penata Tingkat I / III/d	Sekretaris Kecamatan
Ivon Ch. Zakawerus, SE	Penata Tingkat I / III/d	Kasie Pemerintahan
Bestiane Sabaru, SH	Penata/ III/c	Kasie Trantibmas
Anthovera Dumat	Penata Tingkat I / III/d	Kasie. Pemberdayaan Masyarakat Kelurahan
Jounisye E. Lahopang, S.Sos	Penata Tingkat I / III/d	Kasie Kesejahteraan Sosial
-	-	Kasubag Umum, Hukum, dan Kepegawaian
Edsol Gunawan Adipati, SAP	Penata/ III/c	Kasubag Pelayanan Umum
Junita Majampoh, A.Md	Penata Muda/III/a	Kasubag Perogram Keuangan dan Pelaporan
Josep Sinadia, SH	Penata Muda/III/a	Staf Pelaksana
Rudi Lantang Janis	Pengatur Tingkat I/II/d	Staf Pelaksana
Amdar Juniadi Adariku	Pengatur Tingkat I/II/d	Staf Pelaksana

Sumber : Kantor Kecamatan

Source : Subdistrict Office

Tabel 2.2.2 Nama Kepala Kelurahan/Lurah dan Sekretaris Kelurahan/Lurah di Kecamatan Tahuna Barat, 2020
Name of villages chief and Villages Secretary in Tahuna Barat Subdistrict, 2020

Kelurahan <i>villages</i>	Nama Kepala Kelurahan/Lurah <i>Name of villages chief</i>	Nama Sekretaris Kelurahan/Lurah <i>Name of villages Secretary</i>
(1)	(2)	(3)
1. Pananekeng	Serli M. Lambi, SP	Fenike Hamel, S.IP
2. Angges	Meilani S.Z. Tamalawe, S.Sos	Adelien Tempomona, S.AP
3. Mitung	Asrianti Nangalo, SP	Matius Ontameng, SE
4. Beha	Metro Parera	Heymans Sindua
5. Akembawi	Estepanus Ruben, SE	Fiece F. Kabaliling, S.AP
6. Beha Baru	Meny Wionalang, S.Pd	Ahasy W. Andaria, SE

Sumber : Kelurahan di Kecamatan Tahuna Barat

Source : *villages in Tahuna Barat Subdistrict*

<https://sangihekab.bps.go.id>

3

Kependudukan dan Ketenagakerjaan *Population and Employment*

<https://sangsareka.com/2015/05/26/90>



3.1 PENDUDUK/*POPULATION*

Tabel 3.1.1 Jumlah Penduduk Dan Rasio Jenis Kelamin Menurut Kelurahan di Kecamatan Tahuna Barat, 2020
Population And Sex Ratio By Village In Tahuna Barat Subdistrict, 2020

Kelurahan <i>Urban villages</i>	Penduduk <i>Population</i>	Persentase <i>Persentase</i>	Sex Rasio/ <i>Sex Ratio</i>
(1)	(2)	(3)	(4)
1. Pananekeng	1 187	19.97	93.6
2. Angges	868	14.6	105.2
3. Mitung	966	16.25	107.3
4. Beha	749	12.6	97.1
5. Akembawi	1 383	23.26	104.6
6. Beha Baru	792	13.32	103.1
Jumlah / Total	5 945	100,00	101,7

Sumber : Sensus Penduduk 2020

Source : *Population Census 2020*

3.2 KETENAGAKERJAAN/*EMPLOYMENT*

Tabel 3.2.1 Jumlah Penduduk Bekerja Menurut Kelurahan dan Jenis Mata Pencaharian di Kecamatan Tahuna Barat, 2020
Number of Working Population by Urban Village and Main Livelihood in Tahuna Barat Subdistrict, 2020

Kelurahan <i>Urban Village</i>	Petani <i>Farmer</i>	Nelayan <i>Fisher</i>	PNS <i>Civil Servant</i>	Pengusaha/Pedagang <i>Trader</i>
(1)	(2)	(3)	(4)	(5)
1. Pananekeng	86	21	29	37
2. Angges	225	20	43	29
3. Mitung	202	51	19	12
4. Beha	84	33	42	3
5. Akembawi	416	20	25	18
6. Beha Baru	346	0	11	2
Jumlah / Total	1 359	145	169	101

Sumber : Kelurahan di Kecamatan Tahuna Barat, di Desember 2020

Source : Villages in Tahuna Barat Subdistrict, in December 2020

Lanjutan Tabel 3.2.1

Kelurahan Urban Village	TNI/POLRI Military/Police	Buruh/Tukang Laborer/Workman	Sopir Driver	Lainnya Others
(1)	(2)	(3)	(4)	(5)
1. Pananekeng	2	51	29	284
2. Angges	8	22	32	210
3. Mitung	1	20	51	129
4. Beha	3	18	6	230
5. Akembawi	6	26	26	379
6. Beha Baru	3	13	11	58
Jumlah / Total	23	150	155	1 290

Sumber : Kelurahan di Kecamatan Tahuna Barat, di Desember 2020

Source : *Urban Villages in Tahuna Barat Subdistrict, in December 2020*

<https://sangihekab.bps.go.id>

4

Sosial dan Kesejahteraan Rakyat *Social and Welfare*

<https://sangsareka.com.go.id>



4.1 PENDIDIKAN/*EDUCATION*

Tabel 4.1.1 Banyaknya Sekolah Taman Kanak-kanak (TK) Menurut Kelurahan di Kecamatan Tahuna Barat, 2020
Number of Kindergarten School by Urban Village in Tahuna Barat Subdistrict, 2020

<i>Kelurahan/Urban Village</i>	<i>Sekolah/School</i>	<i>Guru/Teacher</i>	<i>Murid/Student</i>
(1)	(2)	(3)	(4)
1. Pananekeng	1	2	22
2. Angges	1	2	11
3. Mitung	1	2	4
4. Beha	1	1	8
5. Akembawi	1	3	7
6. Beha Baru	1	2	6
Kecamatan Tahuna Barat	6	12	58

Sumber/*Source* : Sumber : Kelurahan di Kecamatan Tahuna Barat, di Desember 2020/ *Urban Villages in Tahuna Barat Subdistrict, in December 2020*

Tabel 4.1.2 Banyaknya Sekolah Dasar (SD), Guru, dan Murid Menurut Kelurahan di Kecamatan Tahuna Barat, 2020
Number of Elementary School, Teacher, and Student by Urban Village in Tahuna Barat Subdistrict, 2020

Kelurahan/ <i>Urban Village</i>	Sekolah/ <i>School</i>		Guru/ <i>Teacher</i>		Murid/ <i>Student</i>	
	Negeri/ <i>Public</i>	Swasta/ <i>Private</i>	Negeri/ <i>Public</i>	Swasta/ <i>Private</i>	Negeri/ <i>Public</i>	Swasta/ <i>Private</i>
(1)	(2)		(3)	(4)		
1. Pananekeng	-	1	-	6	-	134
2. Angges	1	-	11	-	71	-
3. Mitung	-	1	-	5	-	58
4. Beha	-	1	-	13	-	66
5. Akembawi	1	1	6	7	32	27
6. Beha Baru	1	-	2	-	47	-
Kecamatan Tahuna Barat	3	4	19	31	150	285

Sumber/*Source* : Sumber : Kelurahan di Kecamatan Tahuna Barat, di Desember 2020/ *Urban Villages in Tahuna Barat Subdistrict, in December 2020*

Tabel 4.1.3 Banyaknya Madrasah Ibtidaiyah (MI) Menurut Kelurahan di Kecamatan Tahuna Barat, 2020
Number of Madrasah Ibtidaiyah (MI) by Urban Village in Tahuna Barat Subdistrict, 2020

Kelurahan/ <i>Urban Village</i>	Negeri/ <i>Public</i>	Swasta/ <i>Private</i>	Jumlah/ <i>Total</i>
(1)	(2)	(3)	(4)
1. Pananekeng	-	-	-
2. Angges	-	-	-
3. Mitung	-	-	-
4. Beha	-	-	-
5. Akembawi	-	-	-
6. Beha Baru	-	-	-
Kecamatan Tahuna Barat	-	-	-

Sumber/*Source* : BPS, Pendataan Potensi Desa 2020/*BPS-Statistics Indonesia, Village Potential Data Collecting 2020*

Tabel 4.1.4 Banyaknya Sekolah Menengah Pertama (SMP), Guru, dan Murid Menurut Kelurahan di Kecamatan Tahuna Barat, 2020
Table *Number of Junior High School, Teacher, and Student by Urban Village in Tahuna Barat Subdistrict, 2020*

Kelurahan/ <i>Urban Village</i>	Sekolah/ <i>School</i>		Guru/ <i>Teacher</i>		Murid/ <i>Student</i>	
	Negeri/ <i>Public</i>	Swasta/ <i>Private</i>	Negeri/ <i>Public</i>	Swasta/ <i>Private</i>	Negeri/ <i>Public</i>	Swasta/ <i>Private</i>
(1)	(2)		(3)	(4)		
1. Pananekeng	-	-	-	-	-	-
2. Angges	-	-	-	-	-	-
3. Mitung	1	-	13	-	63	-
4. Beha	-	-	-	-	-	-
5. Akembawi	-	-	-	-	-	-
6. Beha Baru	-	-	-	-	-	-
Kecamatan Tahuna Barat	1	-	13	-	63	-

Sumber/*Source* : Sumber : Kelurahan di Kecamatan Tahuna Barat, di Desember 2020/ *Urban Villages in Tahuna Barat Subdistrict, in December 2020*

Tabel 4.1.5 Banyaknya Madrasah Tsanawiyah (MTs) Menurut Kelurahan di Kecamatan Tahuna Barat, 2020
Number of Madrasah Tsanawiyah (MTs) by Urban Village in Tahuna Barat Subdistrict, 2020

Kelurahan/ <i>Urban Village</i>	Negeri/ <i>Public</i>	Swasta/ <i>Private</i>	Jumlah/ <i>Total</i>
(1)	(2)	(3)	(4)
1. Pananekeng	-	-	-
2. Angges	-	-	-
3. Mitung	-	-	-
4. Beha	-	-	-
5. Akembawi	-	-	-
6. Beha Baru	-	-	-
Kecamatan Tahuna Barat	-	-	-

Sumber/*Source* : BPS, Pendataan Potensi Desa 2020/*BPS-Statistics Indonesia, Village Potential Data Collecting 2020*

Tabel 4.1.6 Banyaknya Sekolah Menengah Atas (SMA), Guru dan Murid Menurut Kelurahan di Kecamatan Tahuna Barat, 2020
Number of Senior High School, Teacher, and Student by Urban Village in Tahuna Barat Subdistrict, 2020

Kelurahan/ <i>Urban Village</i>	Sekolah/ <i>School</i>		Guru/ <i>Teacher</i>		Murid/ <i>Student</i>	
	Negeri/ <i>Public</i>	Swasta/ <i>Private</i>	Negeri/ <i>Public</i>	Swasta/ <i>Private</i>	Negeri/ <i>Public</i>	Swasta/ <i>Private</i>
(1)	(2)		(3)	(4)		
1. Pananekeng	-	-	-	-	-	-
2. Angges	-	-	-	-	-	-
3. Mitung	1	-	17	-	85	-
4. Beha	-	-	-	-	-	-
5. Akembawi	-	-	-	-	-	-
6. Beha Baru	-	-	-	-	-	-
Kecamatan Tahuna Barat	1	-	17	-	85	-

Sumber/*Source* : Sumber : Kelurahan di Kecamatan Tahuna Barat, di Desember 2020/ *Urban Villages in Tahuna Barat Subdistrict, in December 2020*

Tabel 4.1.7 Banyaknya Madrasah Aliyah (MA) Menurut Kelurahan di Kecamatan Tahuna Barat, 2020
Number of Madrasah Aliyah (MA) by Urban Village in Tahuna Barat Subdistrict, 2020

Kelurahan/ <i>Urban Village</i>	Negeri/ <i>Public</i>	Swasta/ <i>Private</i>	Jumlah/ <i>Total</i>
(1)	(2)	(3)	(4)
1. Pananekeng	-	-	-
2. Angges	-	-	-
3. Mitung	-	-	-
4. Beha	-	-	-
5. Akembawi	-	-	-
6. Beha Baru	-	-	-
Kecamatan Tahuna Barat	-	-	-

Sumber/*Source* : BPS, Pendataan Potensi Desa 2020/*BPS-Statistics Indonesia, Village Potential Data Collecting 2020*

Tabel 4.1.8 Banyaknya Sekolah Menengah Kejuruan (SMK) Menurut Kelurahan di Kecamatan Tahuna Barat, 2020
Number of Vocational High School by Village in Tahuna Barat Subdistrict, 2020

Kelurahan/ <i>Urban Village</i>	Negeri/ <i>Public</i>	Swasta/ <i>Private</i>	Jumlah/ <i>Total</i>
(1)	(2)	(3)	(4)
1. Pananekeng	-	-	-
2. Angges	-	-	-
3. Mitung	-	-	-
4. Beha	-	-	-
5. Akembawi	-	-	-
6. Beha Baru	-	-	-
Kecamatan Tahuna Barat	-	-	-

Sumber/*Source* : BPS, Pendataan Potensi Desa 2020/*BPS-Statistics Indonesia, Village Potential Data Collecting 2020*

Tabel 4.1.9 Banyaknya Akademi/Perguruan Tinggi Menurut Kelurahan di Kecamatan Tahuna Barat, 2020
Number of Academy/College by Urban Village in Tahuna Barat Subdistrict, 2020

Kelurahan/ <i>Urban Village</i>	Negeri/ <i>Public</i>	Swasta/ <i>Private</i>	Jumlah/ <i>Total</i>
(1)	(2)	(3)	(4)
1. Pananekeng	-	-	-
2. Angges	-	-	-
3. Mitung	-	-	-
4. Beha	-	-	-
5. Akembawi	-	-	-
6. Beha Baru	-	-	-
Kecamatan Tahuna Barat	-	-	-

Sumber/*Source* : BPS, Pendataan Potensi Desa 2020/*BPS-Statistics Indonesia, Village Potential Data Collecting 2020*

4.2 KESEHATAN/HEALTH

Tabel 4.2.1 Jumlah Fasilitas Kesehatan Menurut Kelurahan di Kecamatan Tahuna Barat, 2020
Number Of Health Facilities By Urban Village in Tahuna Barat Subdistrict, 2020

Kelurahan Village	Rumah Sakit Hospital	Puskesmas Dengan Rawat Inap Public Health Center	Puskesmas Pembantu Subsidiary of Public Health Center	Posyandu Maternal & Child Health Center	Apotek Pharmacy	Toko Khusus Obat
(1)	(2)	(3)	(4)	(5)	(6)	(7)
1. Pananekeng	-	-	1	1	-	-
2. Angges	-	-	1	1	-	-
3. Mitung	-	-	-	1	-	-
4. Beha	-	-	1	1	-	-
5. Akembawi	-	-	1	1	-	-
6. Beha Baru	-	-	-	1	-	-
Kecamatan Tahuna Barat	-	-	4	6	-	-

Sumber/Source : BPS, Pendataan Potensi Desa 2020/BPS-Statistics Indonesia, Village Potential Data Collecting 2020

Lanjutan Tabel 4.2.1

Kelurahan <i>Village</i>	Rumah Sakit Bersalin/	Poskesdes	Puskesmas Tanpa Rawat Inap	Poliklinik/ Balai Pengobatan	Tempat Praktik Dokter	Polindes
(1)	(8)	(9)	(10)	(11)	(12)	(13)
1. Pananekeng	-	-	-	-	-	-
2. Angges	-	-	-	-	-	-
3. Mitung	-	-	1	-	-	-
4. Beha	-	-	-	-	-	-
5. Akembawi	-	-	-	-	-	-
6. Beha Baru	-	1	-	-	-	-
Kecamatan Tahuna Barat	-	1	1	-	-	-

Sumber/Source : BPS, Pendataan Potensi Desa 2020/BPS-Statistics Indonesia, Village Potential Data Collecting 2020

4.3 AGAMA DAN SOSIAL LAINNYA/*RELIGION AND OTHER SOCIAL AFFAIRS*

Tabel 4.3.1 Jumlah Tempat Peribadatan Menurut Kelurahan di Kecamatan Tahuna Barat, 2020
Number Of Worship Facilities By Urban Village In Tahuna Barat Subdistrict, 2020

Kelurahan <i>Village</i>	Masjid <i>Mosque</i>	Mushola <i>Mushola</i>	Gereja Protestan <i>Protestant Church</i>	Gereja Katholik <i>Catholic Church</i>	Pura <i>Temple</i>	Vihara <i>Vihara</i>
(1)	(2)	(3)	(4)	(5)	(6)	(7)
1. Pananekeng	-	-	4	-	-	-
2. Angges	-	-	5	-	-	-
3. Mitung	-	-	2	-	-	-
4. Beha	-	-	3	-	-	-
5. Akembawi	-	1	4	-	-	-
6. Beha Baru	-	-	2	-	-	-
Kecamatan Tahuna Barat	-	1	20	-	-	-

Sumber/*Source* : BPS, Pendataan Potensi Desa 2020/*BPS-Statistics Indonesia, Village Potential Data Collecting 2020*

Tabel 4.3.2 Jumlah Penduduk Penyandang Disabilitas Menurut Kelurahan di Kecamatan Tahuna Barat, 2020
Table *Population with Disabilities By Urban Village In Tahuna Barat Subdistrict, 2020*

Kelurahan/ <i>Under Village</i>	Tunadaksa/ <i>Quadriplegic</i>	Tunagrahita/ Mentally disabled	Tunaganda/ Double handicap	Tunanetra /Sightless	Tunarungu/ Deaf	Lainnya /Others
(1)	(2)	(3)	(4)	(5)	(6)	(7)
1. Pananekeng	2	2	-	1	2	-
2. Angges	3	3	-	1	1	-
3. Mitung	3	4	-	1	-	-
4. Beha	-	5	2	-	1	-
5. Akembawi	7	5	1	3	5	-
6. Beha Baru	1	1	-	-	2	-
Kecamatan Tahuna Barat	16	20	3	6	11	-

Sumber/Source : Sumber : Kelurahan di Kecamatan Tahuna Barat, di Desember 2020/ *Urban Villages in Tahuna Barat Subdistrict, in December 2020*

Tabel 4.3.3 Jumlah Bangunan Rumah Menurut Jenis dan Kelurahan di Kecamatan Tahuna Barat, 2020
Table Number Of House Buildings By Type and Urban Village In Tahuna Barat Subdistrict, 2020

Kelurahan Village	Permanen/ Permanent	Semi-Permanen/ Semi-permanent	Non-permanen/ Non-Permanent	Darurat/ Emergency
(1)	(2)	(4)	(6)	(7)
1. Pananekeng	15	200	45	37
2. Angges	34	181	18	24
3. Mitung	75	388	52	7
4. Beha	38	147	19	12
5. Akembawi	88	290	99	0
6. Beha Baru	19	135	49	0
Kecamatan Tahuna Barat	269	1 341	282	80

Sumber/Source : Sumber : Kelurahan di Kecamatan Tahuna Barat, di Desember 2020/ *Urban Villages in Tahuna Barat Subdistrict, in December 2020*

5

Pertanian, Peternakan dan Perikanan

*Agriculture, Livestock, and
Fishery*

<https://sangkakalimas.971>

5.1 HORTIKULTURA/*HORTICULTURE*

Tabel 5.1.1 Luas Panen Tanaman Sayuran dan Jenis Tanaman di Kecamatan Tahuna Barat (Hektar), 2020
Table 5.1.1 Harvested Area of Vegetables and Kind of Plant in Tahuna Barat Subdistrict (Hectare), 2020

Kecamatan <i>Subdistrict</i>	Bawang Merah <i>Shallot</i>	Cabai Rawit <i>Cayenne Pepper</i>	Cabai Besar <i>Big Chili</i>	Tomat <i>Tomato</i>	Bawang Daun <i>Spring Onion</i>
(1)	(2)	(3)	(4)	(5)	(6)
Kecamatan Tahuna Barat	3	43	2	53	...

Sumber/*Source* : BPS, Statistik Pertanian Hortikultura SPH-SBS/BPS-Statistics Indonesia, Agricultural Statistic for Horticulture SPH-SBS

(Lanjutan Tabel 5.1.1)

Kecamatan <i>Subdistrict</i>	Kangkung <i>Kangkung</i>	Terong <i>Eggplant</i>	Kacang Panjang <i>Long Beans</i>	Ketimun <i>Cucumber</i>	Bayam <i>Spinach</i>
(1)	(7)	(8)	(9)	(10)	(11)
Kecamatan Tahuna Barat	20	...

Sumber/Source : BPS, Statistik Pertanian Hortikultura SPH-SBS/BPS-Statistics Indonesia, Agricultural Statistic for Horticulture SPH-SBS

<https://sangihekab.bps.go.id>

Tabel 5.1.2 Produksi Tanaman Sayuran dan Jenis Tanaman di Kecamatan Tahuna Barat (ton), 2020
Table *Production of Vegetables and Kind of Plant in Tahuna Barat Subdistrict (ton), 2020*

Kecamatan <i>Subdistrict</i>	Bawang Merah <i>Shallot</i>	Cabai Rawit <i>Cayenne Pepper</i>	Cabai Besar <i>Big Chili</i>	Tomat <i>Tomato</i>	Bawang Daun <i>Spring Onion</i>
(1)	(2)	(3)	(4)	(5)	(6)
Kecamatan Tahuna Barat	2,6	208,9	7	676	...

Sumber/*Source* : BPS, Statistik Pertanian Hortikultura SPH-SBS/BPS-Statistics Indonesia, Agricultural Statistic for Horticulture SPH-SBS

(Lanjutan Tabel 5.1.2)

Kecamatan Subdistrict	Kangkung Kangkung	Terong Eggplant	Kacang Panjang Long Beans	Ketimun Cucumber	Bayam Spinach
(1)	(7)	(8)	(9)	(10)	(11)
Kecamatan Tahuna Barat	149,5	...

Sumber/Source : BPS, Statistik Pertanian Hortikultura SPH-SBS/BPS-Statistics Indonesia, Agricultural Statistic for Horticulture SPH-SBS

<https://sangihekab.bps.go.id>

Tabel 5.1.3 Luas Panen Tanaman Biofarmaka dan Jenis Tanaman di Kecamatan Tahuna Barat (m²), 2020
Table *Harvested Area of Medical Plants and Kind of Plant in Tahuna Barat Subdistrict (m²), 2020*

Kecamatan Subdistrict	Jahe Ginger	Kunyit Turmeric	Laos Galanga	Mengkudu Indian Mulberry
(1)	(2)	(3)	(4)	(5)
Kecamatan Tahuna Barat	3	5	3	1

Sumber/Source : BPS, Statistik Pertanian Hortikultura SPH-SBS/BPS-Statistics Indonesia, Agricultural Statistic for Horticulture SPH-SBS

Tabel 5.1.4 **Produksi Tanaman Biofarmaka dan Jenis Tanaman di Kecamatan Tahuna Barat (kg), 2020**
Table **Production of Medical Plants and Kind of Plant in Tahuna Barat Subdistrict (kg), 2020**

Kecamatan Subdistrict	Jahe Ginger	Kunyit Turmeric	Laos Galanga	Mengkudu Indian Mulberry
(1)	(2)	(3)	(4)	(5)
Kecamatan Tahuna Barat	7	41	7	1

Sumber/Source : BPS, Statistik Pertanian Hortikultura SPH-SBS/BPS-Statistics Indonesia, Agricultural Statistic for Horticulture SPH-SBS

Tabel 5.1.5 Luas Panen Tanaman Hias Menurut Jenis Tanaman di Kecamatan Tahuna Barat (m²), 2020
Table *Harvested Area of Ornamental Plants by Kind of Plant in Tahuna Barat Subdistrict (m²), 2020*

Kecamatan Subdistrict	Anggrek Orchid	Krisan Chrysantemum	Mawar Rose	Sri Rejeki Aglonema
(1)	(2)	(3)	(4)	(5)
Kecamatan Tahuna Barat	1	2	1	1

Sumber/Source : BPS, Statistik Pertanian Hortikultura SPH-SBS/BPS-Statistics Indonesia, Agricultural Statistic for Horticulture SPH-SBS

Tabel 5.1.6 **Produksi Tanaman Hias Menurut Jenis Tanaman di Kecamatan Tahuna Barat (tangkai), 2020**
Table **Production of Ornamental Plants by Kind of Plant in Tahuna Barat Subdistrict (stalks), 2020**

Kecamatan Subdistrict	Anggrek Orchid	Krisan Chrysantemum	Mawar Rose	Sri Rejeki Aglonema
(1)	(2)	(3)	(4)	(5)
Kecamatan Tahuna Barat	5	2	1	1

Sumber/Source : BPS, Statistik Pertanian Hortikultura SPH-SBS/BPS-Statistics Indonesia, Agricultural Statistic for Horticulture SPH-SBS

Tabel 5.1.7 Produksi Buah-buahan Menurut Jenis Tanaman di Kecamatan Tahuna Barat (kuintal), 2020
Table *Production of Fruits by Kind of Plant in Tahuna Barat Subdistrict (kuintal), 2020*

Kecamatan Subdistrict	Mangga Mango	Durian Durian	Jeruk Siam Orange/Tangerine	Pisang Banana
(1)	(2)	(3)	(4)	(5)
Kecamatan Tahuna Barat	50	315	27	191

Sumber/Source : BPS, Statistik Pertanian Hortikultura SPH-SBS/BPS-Statistics Indonesia, Agricultural Statistic for Horticulture SPH-SBS

(Lanjutan Tabel 5.1.7)

Kecamatan Subdistrict	Pepaya Papaya	Salak Snakefruit	Nangka Jackfruit	Sukun Breadfruit
(1)	(2)	(3)	(4)	(5)
Kecamatan Tahuna Barat	133	-	55	127

Sumber/Source : BPS, Statistik Pertanian Hortikultura SPH-SBS/BPS-Statistics Indonesia, Agricultural Statistic for Horticulture SPH-SBS

<https://sangihekab.bps.go.id>

5.2 PERKEBUNAN/*ESTATE CROPS*

Tabel 5.2.1 Jumlah Pohon Tanaman Perkebunan Menurut Kelurahan dan Jenis Tanaman di Kecamatan Tahuna Barat, 2020
Number of Tree Estate Crops by Village and Kind of Crop In Tahuna Barat Subdistrict, 2020

Kecamatan <i>Subdistrict</i>	Kelapa <i>Coconut</i>	Cengkeh <i>Clove</i>	Pala <i>Nutmeg</i>
(1)	(2)	(3)	(5)
Kecamatan Tahuna Barat

Sumber/*Source* : BPS, Statistik Pertanian Hortikultura SPH-SBS/BPS-Statistics Indonesia, Agricultural Statistic for Horticulture SPH-SBS

Tabel 5.2.2 **Produksi Tanaman Perkebunan dan Jenis Tanaman di Kecamatan Tahuna Barat (ton), 2020**
Table **Production of Estate Crops and Kind of Crop In Tahuna Barat Subdistrict (ton), 2020**

Kecamatan Subdistrict	Kelapa Coconut	Cengkeh Clove	Pala Nutmeg
(1)	(2)	(3)	(5)
Kecamatan Tahuna Barat

Sumber/Source : BPS, Statistik Pertanian Hortikultura SPH-SBS/BPS-Statistics Indonesia, Agricultural Statistic for Horticulture SPH-SBS

<https://sangihekab.bps.go.id>

5.3 PETERNAKAN/LIVESTOCK

Tabel 5.3.1 Populasi Ternak dan Jenis Ternak Di Kecamatan Tahuna Barat, 2020
Livestock Population and Kind of Livestock In Tahuna Barat Subdistrict, 2020

Kecamatan Subdistrict	Sapi Cow	Kambing Goat	Babi Pig
(1)	(2)	(3)	(4)
Kecamatan Tahuna Barat	-	32	4 472

Sumber/Source : Dinas Pertanian Daerah Kab Kepl Sangihe/ Agriculture Service in Sangihe Regency

Tabel 5.3.2 Populasi Unggas Menurut Kelurahan dan Jenis Ternak Di Kecamatan Tahuna Barat, 2020
Table *Poultry Population by Village and Kind of Poultry In Tahuna Barat Subdistrict, 2020*

Kecamatan Subdistrict	Itik Manila Manila Duck	Ayam Ras Pedaging Broiler	Ayam Ras Petelur Laying Chicken	Ayam Buras Native Chicken
(1)	(2)	(3)	(4)	(5)
Kecamatan Tahuna Barat	265	12 280	-	7 576

Sumber/Source : Sumber/Source : Dinas Pertanian Daerah Kab Kepl Sangihe/ Agriculture Service in Sangihe Regency

5.4 PERIKANAN/*FISHERY*

Tabel 5.4.1 Jumlah Rumah Tangga Perikanan Tangkap Menurut Kelurahan dan Subsektor di Kecamatan Tahuna Barat, 2020
Table *Number of Fish Capture Households by Village and Subsector In Tahuna Barat Subdistrict, 2020*

Kecamatan Subdistrict	Perikanan Laut Marine Fisheries	Perairan Umum Inland Water	Jumlah Total
(1)	(3)	(5)	(7)
Kecamatan Tahuna Barat

Sumber/Source : BPS, Statistik Pertanian Hortikultura SPH-SBS/BPS-Statistics Indonesia, Agricultural Statistic for Horticulture SPH-SBS

Tabel 5.4.2 **Produksi Perikanan Tangkap Menurut Kelurahan dan Subsektor di Kecamatan Tahuna Barat, 2020**
Table **Production of Fish Capture by Village and Subsector In Tahuna Barat Subdistrict,2020**

Kecamatan Subdistrict	Perikanan Laut Marine Fisheries	Perairan Umum Inland Water	Jumlah Total
(1)	(3)	(5)	(7)
Kecamatan Tahuna Barat

Sumber/Source : BPS, Statistik Pertanian Hortikultura SPH-SBS/BPS-Statistics Indonesia, Agricultural Statistic for Horticulture SPH-SBS

<https://sangihekab.bps.go.id>

6

Pariwisata *Tourism*

<https://sangiheka.com/ps.go.id>



6.1 PARIWISATA/TOURISM

Tabel 6.1.1 Jumlah Rumah Makan/Restoran di Kecamatan Tahuna Barat, 2020
Table Number of Restaurants in Tahuna Barat Subdistrict, 2020

Kecamatan Subdistrict	2020
(1)	(2)
Kecamatan Tahuna Barat	-

Sumber/Source : Dinas Kebudayaan dan Pariwisata Kab Kepl Sangihe/ *Culture and Tourism Services of Kepulauan Sangihe Regency*

Tabel 6.1.2 Lokasi Objek Wisata di Kecamatan Tahuna Barat, 2020
Table Location of Tourism Objects in Tahuna Barat Subdistrict, 2020

Kecamatan Subdistrict	Lokasi Location	Obyek Object
(1)	(2)	(3)
Kecamatan Tahuna Barat	Beha	Kolam Renang 'Kolongan Beha'

Sumber/Source : Dinas Kebudayaan dan Pariwisata Kab Kepl Sangihe/ *Culture and Tourism Services of Kepulauan Sangihe Regency*

<https://sangihekab.bps.go.id>

7

Potensi Desa

Village Potential

<https://sangkabab.go.id>

7.1 POTENSI DESA/VILLAGE POTENTIAL

Tabel 7.1.1 Banyaknya Keluarga Menurut Kelurahan dan Jenis Pengguna Listrik di Kecamatan Tahuna Barat, 2019
Number of Families by Village and Type of Electricity User in Tahuna Barat Subdistrict, 2020

Kelurahan <i>Village</i>	Pengguna Listrik/ <i>Electricity User</i>			Bukan Pengguna Listrik
	PLN	Non-PLN	Jumlah	
(1)	(2)	(3)	(4)	(5)
1. Pananekeng	404	-	404	-
2. Angges	280	-	280	-
3. Mitung	268	-	268	-
4. Beha	253	-	253	-
5. Akembawi	421	-	421	-
6. Beha Baru	221	-	221	-
Kecamatan Tahuna Barat	1 847	-	1 847	-

Sumber/*Source* : BPS, Pendataan Potensi Desa 2020/*BPS-Statistics Indonesia, Village Potential Data Collecting 2020*

Tabel 7.1.2 Banyaknya Kelurahan Menurut Keberadaan Penerangan Jalan Utama Kelurahan di Kecamatan Tahuna Barat, 2018, 2019 dan 2020
Number of Village by The Existence of Main Street Lighting Village in Tahuna Barat Subdistrict, 2018, 2019 and 2020

Penerangan Jalan Utama	2018	2019	2020
(1)	(2)	(3)	(4)
Sumber Penerangan Jalan Utama			
Listrik Pemerintah	3	5	5
Listrik Non-Pemerintah	2	1	1
Non Listrik	1	-	-

Sumber/Source : BPS, Pendataan Potensi Desa 2018, 2019, dan 2020/BPS-Statistics Indonesia, Village Potential Data Collecting 2018, 2019, and 2020

Tabel 7.1.3 Banyaknya Kelurahan Menurut Jenis Bahan Bakar untuk Memasak yang Digunakan oleh Sebagian Besar Keluarga di Kecamatan Tahuna Barat, 2018, 2019 dan 2020
Number of Village by Type of Cooking Fuel Used by Most Families in Tahuna Barat Subdistrict, 2018, 2019 and 2020

Jenis Bahan Bakar	2018	2019	2020
(1)	(2)	(3)	(4)
Gas Kota	-	-	-
LPG 3 Kg	-	-	-
LPG lebih dari 3 Kg	-	-	-
Minyak Tanah	3	6	6
Kayu Bakar	3	-	-
Lainnya	-	-	-

Sumber/Source : BPS, Pendataan Potensi Desa 2018, 2019, dan 2020/BPS-Statistics Indonesia, Village Potential Data Collecting 2018, 2019, and 2020

Tabel 7.1.4 Banyaknya Kelurahan Menurut Sumber Air Minum Sebagian Besar Keluarga di Kecamatan Tahuna Barat, 2018, 2019 dan 2020
Number of Village by Source of Drinking Water for Most Families in Tahuna Barat Subdistrict, 2018, 2019 and 2020

Sumber Air Minum	2018	2019	2020
(1)	(2)	(3)	(4)
Air Kemasan Bermerk	-	-	-
Air Isi Ulang	-	-	-
Ledeng Dengan Meteran	3	4	3
Ledeng Tanpa Meteran	-	-	-
Sumur Bor atau Pompa	-	-	-
Sumur	-	-	-
Mata Air	3	2	3
Sungai/Danau/Kolam/Waduk/Situ/ Embung/Bendungan	-	-	-
Air Hujan	-	-	-
Lainnya	-	-	-

Sumber/Source : BPS, Pendataan Potensi Desa 2018, 2019, dan 2020/BPS-Statistics Indonesia, Village Potential Data Collecting 2018, 2019, and 2020

Tabel 7.1.5 Banyaknya Kelurahan Menurut Penggunaan Fasilitas Tempat Buang Air Besar Sebagian Besar Keluarga di Kecamatan Tahuna Barat, 2018, 2019 dan 2020
Number of Village by Use of Toilet Facilities for Most Families in Tahuna Barat Subdistrict, 2018, 2019 and 2020

Fasilitas Tempat Buang Air Besar	2018	2019	2020
(1)	(2)	(3)	(4)
Jamban	6	6	6
Sendiri	-	-	-
Bersama	-	-	-
Umum	-	-	-
Bukan Jamban	6	6	6

Sumber/Source : BPS, Pendataan Potensi Desa 2018, 2019, dan 2020/BPS-Statistics Indonesia, Village Potential Data Collecting 2018, 2019, and 2020

Tabel 7.1.6 Kemudahan Untuk Mencapai Sarana Pendidikan Terdekat Bagi Kelurahan yang Tidak Ada Sarana Pendidikan Menurut Kelurahan dan Jenjang Pendidikan di Kecamatan Tahuna Barat, 2020
Ease to Reach the Nearest Educational Facilities for Village Where There is No Educational Facilities by Village and Educational Level in Tahuna Barat Subdistrict, 2020

Kelurahan/Urban Village	SD/Elementary School	Madrasah Ibtidaiyah (MI)	SMP/Junior High School	Madrasah Tsanawiyah (MTs)
(1)	(2)	(3)	(4)	
1. Pananekeng	-	Sangat Mudah	Sangat Mudah	Sangat Mudah
2. Angges	-	Sangat Mudah	Sangat Mudah	Sangat Mudah
3. Mitung	-	Sangat Mudah	-	Sangat Mudah
4. Beha	-	Sangat Mudah	Sangat Mudah	Sangat Mudah
5. Akembawi	-	Sangat Mudah	Sangat Mudah	Sangat Mudah
6. Beha Baru	-	Sangat Mudah	Sangat Mudah	Sangat Mudah

Sumber/Source : BPS, Pendataan Potensi Desa 2020/BPS-Statistics Indonesia, Village Potential Data Collecting 2020

Lanjutan Tabel 7.1.6

Kelurahan/ Urban Village	SMA/ Senior High School	Madrasah Aliyah (MA)	SMK/State High School	Akademi/Perguruan Tinggi Academy/College
(1)	(2)	(3)	(4)	
1. Pananekeng	Sangat Mudah	Sangat Mudah	Sangat Mudah	Sangat Mudah
2. Angges	Sangat Mudah	Sangat Mudah	Sangat Mudah	Sangat Mudah
3. Mitung	-	Sangat Mudah	Sangat Mudah	Sangat Mudah
4. Beha	Sangat Mudah	Sangat Mudah	Sangat Mudah	Sangat Mudah
5. Akembawi	Sangat Mudah	Sangat Mudah	Sangat Mudah	Sangat Mudah
6. Beha Baru	Sangat Mudah	Sangat Mudah	Sangat Mudah	Sangat Mudah

Sumber/Source : BPS, Pendataan Potensi Desa 2020/BPS-Statistics Indonesia, Village Potential Data Collecting 2020

Tabel 7.1.7 Kemudahan Mencapai Sarana Kesehatan Terdekat Bagi Kelurahan yang Tidak ada Sarana Kesehatan Menurut Kelurahan dan Jenis Sarana Kesehatan di Kecamatan Tahuna Barat, 2020
Ease to Reach the Nearest Health Facilities for Village Where There is No by Village and Kind of Health Facilities in Tahuna Barat Subdistrict, 2020

Kelurahan Village	Rumah Sakit	Rumah Sakit Bersalin	Poliklinik / Balai Pengobatan
(1)	(2)	(3)	(4)
1. Pananekeng	Sangat Mudah	Sangat Sulit	Sangat Mudah
2. Angges	Sangat Mudah	Sangat Sulit	Sangat Mudah
3. Mitung	Sangat Mudah	Sangat Sulit	Sangat Mudah
4. Beha	Sangat Mudah	Sangat Sulit	Sangat Mudah
5. Akembawi	Sangat Mudah	Sangat Sulit	Sangat Mudah
6. Beha Baru	Sangat Mudah	Sangat Sulit	Sangat Mudah

Sumber/Source : BPS, Pendataan Potensi Desa 2019/BPS-Statistics Indonesia, Village Potential Data Collecting 2019

Lanjutan Tabel 7.1.7

Kelurahan <i>Village</i>	Puskesmas		Apotek
	Rawat Inap	Tanpa Rawat Inap	
(1)	(5)	(6)	(7)
1. Pananekeng	Mudah	Sangat Mudah	Sangat Mudah
2. Angges	Mudah	Sangat Mudah	Sangat Mudah
3. Mitung	Mudah	-	Sangat Mudah
4. Beha	Mudah	Sangat Mudah	Sangat Mudah
5. Akembawi	Mudah	Sangat Mudah	Sangat Mudah
6. Beha Baru	Mudah	Sangat Mudah	Sangat Mudah

Sumber/Source : BPS, Pendataan Potensi Desa 2019/BPS-Statistics Indonesia, Village Potential Data Collecting 2019

Tabel 7.1.8 Banyaknya Warga Penderita Gizi Buruk Menurut Kelurahan di Kecamatan Tahuna Barat, 2017 dan 2018
Number of People Sufferers of Malnutrition by Village in Tahuna Barat Subdistrict, 2017 and 2018

Kelurahan	2017	2018
(1)	(2)	(3)
1. Pananekeng
2. Angges
3. Mitung
4. Beha
5. Akembawi
6. Beha Baru
Kecamatan Tahuna Barat

Sumber/Source : BPS, Pendataan Potensi Desa 2017 dan 2018/BPS-Statistics Indonesia, Village Potential Data Collecting 2017 and 2018

Tabel 7.1.9 Banyaknya Kejadian Bencana Alam Menurut Kelurahan dan Jenis Bencana Alam di Kecamatan Tahuna Barat, 2020
Number of Natural Disaster by Village and Kind of Natural Disaster in Tahuna Barat Subdistrict, 2020

Kelurahan <i>Village</i>	Gempa Bumi	Tsunami	Gunung Meletus	Tanah Longsor
(1)	(2)	(3)	(4)	(5)
1. Pananekeng	-	-	-	-
2. Angges	-	-	-	-
3. Mitung	-	-	-	-
4. Beha	-	-	-	-
5. Akembawi	-	-	-	-
6. Beha Baru	-	-	-	-
Kecamatan Tahuna Barat	-	-	-	-

Sumber/Source : BPS, Pendataan Potensi Desa 2020/BPS-Statistics Indonesia, Village Potential Data Collecting 2020

Lanjutan Tabel 7.1.9

Kelurahan <i>Village</i>	Banjir	Banjir Bandang	Kekeringan
(1)	(6)	(7)	(8)
1. Pananekeng	-	-	-
2. Angges	-	-	-
3. Mitung	-	-	-
4. Beha	-	-	-
5. Akembawi	-	-	-
6. Beha Baru	-	-	-
Kecamatan Tahuna Barat	-	-	-

Sumber/Source : BPS, Pendataan Potensi Desa 2020/BPS-Statistics Indonesia, *Village Potential Data Collecting 2020*

Lanjutan Tabel 7.1.9

Kelurahan <i>Village</i>	Kebakaran Hutan dan Lahan	Angin Puyuh/Puting Beliung/Topan	Gelombang Pasang Laut
(1)	(9)	(10)	(11)
1. Pananekeng	-	-	-
2. Angges	-	-	-
3. Mitung	-	-	-
4. Beha	-	-	-
5. Akembawi	-	-	-
6. Beha Baru	-	-	-
Kecamatan Tahuna Barat	-	-	-

Sumber/Source : BPS, Pendataan Potensi Desa 2020/BPS-Statistics Indonesia, Village Potential Data Collecting 2020

Tabel 7.1.10 Banyaknya Korban Jiwa Akibat Bencana Alam Menurut Kelurahan dan Jenis Bencana Alam di Kecamatan Tahuna Barat, 2020
Number of Fatalities Due to Natural Disaster by Village and Kind of Natural Disaster in Tahuna Barat Subdistrict, 2020

Kelurahan <i>Village</i>	Gempa Bumi	Tsunami	Gunung Meletus	Tanah Longsor
(1)	(2)	(3)	(4)	(5)
1. Pananekeng	-	-	-	-
2. Angges	-	-	-	-
3. Mitung	-	-	-	-
4. Beha	-	-	-	-
5. Akembawi	-	-	-	-
6. Beha Baru	-	-	-	-
Kecamatan Tahuna Barat	-	-	-	-

Sumber/Source : BPS, Pendataan Potensi Desa 2020/BPS-Statistics Indonesia, Village Potential Data Collecting 2020

Lanjutan Tabel 7.1.10

Kelurahan <i>Village</i>	Banjir	Banjir Bandang	Kekeringan
(1)	(6)	(7)	(8)
1. Pananekeng	-	-	-
2. Angges	-	-	-
3. Mitung	-	-	-
4. Beha	-	-	-
5. Akembawi	-	-	-
6. Beha Baru	-	-	-
Kecamatan Tahuna Barat	-	-	-

Sumber/Source : BPS, Pendataan Potensi Desa 2020/BPS-Statistics Indonesia, Village Potential Data Collecting 2020

Lanjutan Tabel 7.1.10

Kelurahan <i>Village</i>	Kebakaran Hutan dan Lahan	Angin Puyuh/Puting Beliung/Topan	Gelombang Pasang Laut
(1)	(9)	(10)	(11)
1. Pananekeng	-	-	-
2. Angges	-	-	-
3. Mitung	-	-	-
4. Beha	-	-	-
5. Akembawi	-	-	-
6. Beha Baru	-	-	-
Kecamatan Tahuna Barat	-	-	-

Sumber/Source : BPS, Pendataan Potensi Desa 2020/BPS-Statistics Indonesia, *Village Potential Data Collecting 2020*

Tabel 7.1.11 Keberadaan Fasilitas/Upaya Antisipasi/Mitigasi Bencana Alam Menurut Kelurahan di Kecamatan Tahuna Barat, 2020
The Existence of Facilities/Efforts of Anticipate/Mitigate Natural Disaster by Village in Tahuna Barat Subdistrict, 2020

Kelurahan <i>Village</i>	Sistem Peringatan Dini Bencana Alam	Sistem Peringatan Dini Khusus Tsunami	Perlengkapan Keselamatan
(1)	(2)	(3)	(4)
1. Pananekeng	Tidak Ada	Tidak Ada	Ada
2. Angges	Tidak Ada	Tidak Ada	Ada
3. Mitung	Tidak Ada	Tidak Ada	Tidak Ada
4. Beha	Tidak Ada	Tidak Ada	Tidak Ada
5. Akembawi	Tidak Ada	Tidak Ada	Tidak Ada
6. Beha Baru	Tidak Ada	Bukan Wilayah potensi tsunami	Ada

Sumber/Source : BPS, Pendataan Potensi Desa 2020/BPS-Statistics Indonesia, Village Potential Data Collecting 2020

Lanjutan Tabel 7.1.11

Kelurahan	Rambu-rambu dan Jalur Evakuasi Bencana	Pembuatan, Perawatan, atau Normalisasi : Sungai, Kanal, Tanggul, Parit, Drainase, Waduk, Pantai, dll
(1)	(5)	(6)
1. Pananekeng	Ada	Tidak Ada
2. Angges	Ada	Ada
3. Mitung	Ada	Tidak Ada
4. Beha	Ada	Ada
5. Akembawi	Ada	Ada
6. Beha Baru	Ada	Ada

Sumber/Source : BPS, Pendataan Potensi Desa 2020/BPS-Statistics Indonesia, Village Potential Data Collecting 2020

Tabel 7.1.12 Banyaknya Sarana dan Prasarana Ekonomi Menurut Kelurahan di Kecamatan Tahuna Barat, 2020
Number of Economic Facilities and Infrastructure by Village in Tahuna Barat Subdistrict, 2020

Kelurahan <i>Village</i>	Kelompok Pertokoan	Pasar dengan Bangunan Permanen	Pasar dengan Bangunan Semi Permanen	Pasar Tanpa Bangunan
(1)	(2)	(3)	(4)	(5)
1. Pananekeng	-	-	-	-
2. Angges	-	-	-	-
3. Mitung	-	-	-	-
4. Beha	-	-	-	-
5. Akembawi	-	-	-	1
6. Beha Baru	-	-	-	-
Kecamatan Tahuna Barat	-	-	-	1

Sumber/Source : BPS, Pendataan Potensi Desa 2020/BPS-Statistics Indonesia, Village Potential Data Collecting 2020

Lanjutan Tabel 7.1.12

Kelurahan <i>Village</i>	Minimarket/Swalayan ¹	Toko/Warung Kelontong	Restoran/Rumah Makan
(1)	(6)	(7)	(8)
1. Pananekeng	-	18	-
2. Angges	-	17	-
3. Mitung	-	12	-
4. Beha	-	8	-
5. Akembawi	-	12	-
6. Beha Baru	-	15	-
Kecamatan Tahuna Barat	-	82	-

Catatan : ¹yang memiliki luas <400 m²

Sumber/Source : BPS, Pendataan Potensi Desa 2020/BPS-Statistics Indonesia, *Village Potential Data Collecting 2020*

Lanjutan Tabel 7.1.12

Kelurahan <i>Village</i>	Warung/Kedai Makan	Hotel	Hostel/Motel/Losmen/ Wisma
(1)	(9)	(10)	(11)
1. Pananekeng	4	-	-
2. Angges	3	-	-
3. Mitung	3	-	-
4. Beha	5	-	-
5. Akembawi	4	-	-
6. Beha Baru	1	-	-
Kecamatan Tahuna Barat	20	-	-

Sumber/Source : BPS, Pendataan Potensi Desa 2020/BPS-Statistics Indonesia, Village Potential Data Collecting 2020

Tabel 7.1.13 Banyaknya Sarana Lembaga Keuangan yang Beroperasi Menurut Kelurahan di Kecamatan Tahuna Barat, 2020
Table **Number of Financial Facilities that Operate by Village in Tahuna Barat Subdistrict, 2020**

Kelurahan <i>Village</i>	Bank Umum Pemerintah	Bank Umum Swasta	Bank Perkreditan Rakyat
(1)	(2)	(3)	(4)
1. Pananekeng	-	-	-
2. Angges	-	-	-
3. Mitung	-	-	-
4. Beha	-	-	-
5. Akembawi	-	-	-
6. Beha Baru	-	-	-
Kecamatan Tahuna Barat	-	-	-

Sumber/Source : BPS, Pendataan Potensi Desa 2020/BPS-Statistics Indonesia, Village Potential Data Collecting 2020

Tabel 7.1.14 Banyaknya Koperasi yang Masih Aktif Menurut Kelurahan di Kecamatan Tahuna Barat, 2020
Number of Cooperative are Still Active by Vilage in Tahuna Barat Subdistrict, 2020

Kelurahan <i>Village</i>	Koperasi Unit Kelurahan (KUD)	Koperasi Industri Kecil dan Kerajinan Rakyat (Kopinkra)	Koperasi Simpan Pinjam (Kospin)	Koperasi Lainnya
(1)	(2)	(3)	(4)	(5)
1. Pananekeng	-	-	-	-
2. Angges	-	-	-	-
3. Mitung	-	-	-	-
4. Beha	-	-	-	-
5. Akembawi	-	-	-	-
6. Beha Baru	-	-	-	-
Kecamatan Tahuna Barat	-	-	-	-

Sumber/Source : BPS, Pendataan Potensi Desa 2020/BPS-Statistics Indonesia, *Village Potential Data Collecting 2020*

Tabel 7.1.15 Banyaknya Embung Kelurahan Menurut Kelurahan di Kecamatan Tahuna Barat, 2019 dan 2020
Table **Number of Village Reservoirs by Village in Tahuna Barat Subdistrict, 2019 and 2020**

Kelurahan	2019	2020
(1)	(2)	(3)
1. Pananekeng	-	-
2. Angges	-	-
3. Mitung	-	-
4. Beha	-	-
5. Akembawi	-	-
6. Beha Baru	-	-
Kecamatan Tahuna Barat	-	-

Sumber/Source : BPS, Pendataan Potensi Desa 2019 dan 2020/BPS-Statistics Indonesia, Village Potential Data Collecting 2019 and 2020

Tabel 7.1.16 Jumlah Menara dan Operator Layanan Komunikasi Telepon Seluler Serta Kondisi Sinyal Telepon Seluler Menurut Kelurahan di Kecamatan Tahuna Barat, 2019
Number of Tower and Cellular Telephone Communication Service Operator and The Condition of Cell Phone Signal by Village in Tahuna Barat Subdistrict, 2019

Kelurahan <i>Village</i>	Jumlah Menara Telepon Seluler (BTS)	Jumlah Operator Laya Komunikasi Telepon Seluler Yang Menjangkau di Kelurahan	Kondisi Sinyal Telepon Seluler di Sebagian Besar Wilayah Kelurahan
(1)	(2)	(3)	(4)
1. Pananekeng	0	1	Sinyal Kuat
2. Angges	1	2	Sinyal Kuat
3. Mitung	1	1	Sinyal Kuat
4. Beha	0	1	Sinyal Kuat
5. Akembawi	0	1	Sinyal Kuat
6. Beha Baru	0	1	Sinyal Lemah
Kecamatan Tahuna Barat	2		

Sumber/Source : BPS, Pendataan Potensi Desa 2019/BPS-Statistics Indonesia, Village Potential Data Collecting 2019

Tabel 7.1.17 Banyaknya Kelurahan yang Memiliki Kelompok Kegiatan Olahraga Menurut Jenis Olahraga dan Ketersediaan Fasilitas/Lapangan Olahraga di Kecamatan Tahuna Barat, 2020
Number of Village Have Sport Activity Group by Kind of Sport and existence Facilities/Field in Tahuna Barat Subdistrict, 2020

Kelurahan <i>Village</i>	Kondisi Fasilitas/Lapangan Olahraga			Tidak ada Fasilitas / Lapangan Olahraga
	Baik	Rusak Sedang	Rusak Parah	
(1)	(2)	(3)	(4)	(5)
Sepak Bola
Bola Voli
Bulu Tangkis
Bola Basket
Tenis Lapangan
Tenis Meja
Futsal
Renang
Bela diri (pencak silat, karate, dll)
Billyard
Pusat Kebugaran (senam, fitness, aerobic, dll)
Lainnya

Sumber/Source : BPS, Pendataan Potensi Desa 2020/BPS-Statistics Indonesia, Village Potential Data Collecting 2020

Tabel 7.1.18 Sarana Transportasi Antar Kelurahan Menurut Kelurahan di Kecamatan Tahuna Barat, 2020
Table *Transportation Facilities between Village by Village in Tahuna Barat Subdistrict, 2020*

Kelurahan	Jenis Transportasi	Keberadaan Angkutan Umum
(1)	(2)	(3)
1. Pananekeng	Darat	Ada, dengan trayek tetap
2. Angges	Darat	Ada, dengan trayek tetap
3. Mitung	Darat	Ada, dengan trayek tetap
4. Beha	Darat	Ada, dengan trayek tetap
5. Akembawi	Darat	Ada, dengan trayek tetap
6. Beha Baru	Darat	Ada, dengan trayek tetap

Sumber/Source : BPS, Pendataan Potensi Desa 2020/BPS-Statistics Indonesia, Village Potential Data Collecting 2020

Tabel 7.1.19 Kondisi Jalan Darat Antar Kelurahan Menurut Kelurahan di Kecamatan Tahuna Barat, 2020
Table Road Condition between Village by Village in Tahuna Barat Subdistrict, 2020

Kelurahan	Jenis Permukaan Jalan	Dapat Dilalui Kendaraan Roda 4 atau Lebih
(1)	(2)	(3)
1. Pananekeng	Aspal/Beton	Sepanjang Tahun
2. Angges	Aspal/Beton	Sepanjang Tahun
3. Mitung	Aspal/Beton	Sepanjang Tahun
4. Beha	Aspal/Beton	Sepanjang Tahun
5. Akembawi	Aspal/Beton	Sepanjang Tahun
6. Beha Baru	Aspal/Beton	Sepanjang Tahun

Sumber/Source : BPS, Pendataan Potensi Desa 2019/BPS-Statistics Indonesia, Village Potential Data Collecting 2020

Tabel 7.1.20 Keberadaan Kantor Pos/Pos Pembantu/Rumah Pos dan Perusahaan/Agen Jasa Ekspedisi Swasta Menurut Kelurahan di Kecamatan Tahuna Barat, 2020
The Existence of Pos Office/Subsidiary of Pos Office/Pos House and Company/Service Agent Expedition by Village in Tahuna Barat Subdistrict, 2020

Kelurahan	Kantor Pos/Pos Pembantu/Rumah Pos	Perusahaan/Agen Jasa Ekspedisi Swasta
(1)	(2)	(3)
1. Pananekeng	Tidak ada	Tidak ada
2. Angges	Tidak ada	Tidak ada
3. Mitung	Tidak ada	Tidak ada
4. Beha	Tidak ada	Tidak ada
5. Akembawi	Tidak ada	Tidak ada
6. Beha Baru	Tidak ada	Tidak ada

Sumber/Source : BPS, Pendataan Potensi Desa 2020/BPS-Statistics Indonesia, Village Potential Data Collecting 2020

<https://sangihekab.bps.go.id>

DATA

MENCERDASKAN BANGSA

Enlighten The Nation



**BADAN PUSAT STATISTIK
KABUPATEN KEPULAUAN SANGIHE**

JL. Baru-Tona I, Tahuna Timur 95815

Telp./Fax: 0432 24547 Email : bps7103@bps.go.id

Homepage : www.sangihekab.bps.go.id

