

KATALOG : 52030006.7315

LUAS PANEN DAN LUAS TANAM PALAWIJA

KABUPATEN PINRANG
2016

<https://pinrang.go.id>




BADAN PUSAT STATISTIK
KABUPATEN PINRANG



KATALOG : 52030006.7315

LUAS PANEN DAN LUAS TANAM PALAWIJA

KABUPATEN PINRANG
2016



BADAN PUSAT STATISTIK
KABUPATEN PINRANG

LUAS PANEN DAN LUAS TANAM PALAWIJA KABUPATEN PINRANG 2016

Nomor Publikasi	: 73153.002
Katalog BPS	: 5203006.7315
Ukuran Buku	: 21 x 15 cm
Jumlah Halaman	: xv + 103
Naskah	: Badan Pusat Statistik Kabupaten Pinrang
Penyunting	: Sulthoni Syahid Sugito, SST
Gambar Kulit	: Sulthoni Syahid Sugito, SST
Diterbitkan Oleh	: Badan Pusat Statistik Kabupaten Pinrang
Dicetak oleh	: -

Boleh dikutip dengan menyebut sumbernya

KATA PENGANTAR

Puji syukur kami panjatkan kehadiran Tuhan Yang Maha Esa karena berkat Rahmat, Karunia dan Perkenan-Nyalah, kami dapat menyelesaikan penyusunan publikasi Luas Panen dan Luas Tanam Palawija Kabupaten Pinrang 2016 yang merupakan penerbitan Kedelapan.

Data yang disajikan dalam publikasi ini merupakan data hasil pengolahan SP-PALAWIJA yang pengumpulan datanya dilakukan dan dilaporkan secara rutin mulai bulan Januari sampai bulan Desember 2015 dari Dinas Pertanian dan Peternakan Kabupaten Pinrang.

Kami ucapkan banyak terima kasih kepada semua pihak yang telah berpartisipasi dalam penyusunan publikasi ini. Saran dan kritik yang bersifat membangun dari berbagai pihak sangat kami harapkan untuk perbaikan selanjutnya.

Besar harapan kami semoga publikasi Luas Panen dan Luas Tanam Kabupaten Pinrang Tahun 2016 ini dapat memberikan manfaat bagi konsumen data.

Pinrang, 1 November 2016

BPS KABUPATEN PINRANG

Kepala,

Ir. H. Y U N U S
NIP : 19650317 199301 1 001

DAFTAR ISI

	Hal
KATA PENGANTAR.....	iii
DAFTAR ISI	iv
DAFTAR TABEL.....	v
DAFTAR GAMBAR	xiv
KONSEP DAN DEFINISI	1
BAB I LUAS PANEN	3
BAB II LUAS TANAM	36
BAB III LUAS PUSO	84

DAFTAR TABEL

No	Nama Tabel	Hal
1.1	LUAS PANEN (LUAS BERSIH) JAGUNG SUB-ROUND I TIAP KECAMATAN DI KABUPATEN PINRANG TAHUN 2015	3
1.2	LUAS PANEN (LUAS BERSIH) JAGUNG SUB-ROUND II TIAP KECAMATAN DI KABUPATEN PINRANG TAHUN 2015	4
1.3	LUAS PANEN (LUAS BERSIH) JAGUNG SUB-ROUND III TIAP KECAMATAN DI KABUPATEN PINRANG TAHUN 2015	5
1.4	LUAS PANEN (LUAS BERSIH) JAGUNG SUB-ROUND I, II, III TIAP KECAMATAN DI KABUPATEN PINRANG TAHUN 2015	6
1.5	LUAS PANEN (LUAS BERSIH) KACANG HIJAU SUB-ROUND I TIAP KECAMATAN DI KABUPATEN PINRANG TAHUN 2015.....	7
1.6	LUAS PANEN (LUAS BERSIH) KACANG HIJAU SUB-ROUND II TIAP KECAMATAN DI KABUPATEN PINRANG TAHUN 2015.....	8
1.7	LUAS PANEN (LUAS BERSIH) KACANG HIJAU SUB-ROUND III TIAP KECAMATAN DI KABUPATEN PINRANG TAHUN 2015.....	9
1.8	LUAS PANEN (LUAS BERSIH) KACANG HIJAU SUB-ROUND I , II, III TIAP KECAMATAN DI KABUPATEN PINRANG TAHUN 2015.....	10
1.9	LUAS PANEN (LUAS BERSIH) KACANG TANAH SUB-ROUND I TIAP KECAMATAN DI KABUPATEN PINRANG TAHUN 2015.....	11
1.10	LUAS PANEN (LUAS BERSIH) KACANG TANAH SUB-ROUND II TIAP KECAMATAN DI KABUPATEN PINRANG TAHUN 2015.....	12
1.11	LUAS PANEN (LUAS BERSIH) KACANG TANAH SUB-ROUND III TIAP KECAMATAN DI KABUPATEN PINRANG TAHUN 2015.....	13
1.12	LUAS PANEN (LUAS BERSIH) KACANG TANAH SUB-ROUND I, II, III TIAP KECAMATAN DI KABUPATEN PINRANG TAHUN 2015.....	14

No	Nama Tabel	Hal
1.13	LUAS PANEN (LUAS BERSIH) KEDELAI SUB-ROUND I TIAP KECAMATAN DI KABUPATEN PINRANG TAHUN 2015.....	15
1.14	LUAS PANEN (LUAS BERSIH) KEDELAI SUB-ROUND II TIAP KECAMATAN DI KABUPATEN PINRANG TAHUN 2015.....	16
1.15	LUAS PANEN (LUAS BERSIH) KEDELAI SUB-ROUND III TIAP KECAMATAN DI KABUPATEN PINRANG TAHUN 2015.....	17
1.16	LUAS PANEN (LUAS BERSIH) KEDELAI SUB-ROUND I, II, III TIAP KECAMATAN DI KABUPATEN PINRANG TAHUN 2015.....	18
1.17	LUAS PANEN (LUAS BERSIH) UBI JALAR SUB-ROUND I TIAP KECAMATAN DI KABUPATEN PINRANG TAHUN 2015.....	19
1.18	LUAS PANEN (LUAS BERSIH) UBI JALAR SUB-ROUND II TIAP KECAMATAN DI KABUPATEN PINRANG TAHUN 2015.....	20
1.19	LUAS PANEN (LUAS BERSIH) UBI JALAR SUB-ROUND III TIAP KECAMATAN DI KABUPATEN PINRANG TAHUN 2015.....	21
1.20	LUAS PANEN (LUAS BERSIH) UBI JALAR SUB-ROUND I, II, III TIAP KECAMATAN DI KABUPATEN PINRANG TAHUN 2015.....	22
1.21	LUAS PANEN (LUAS BERSIH) UBI KAYU SUB-ROUND I TIAP KECAMATAN DI KABUPATEN PINRANG TAHUN 2015.....	23
1.22	LUAS PANEN (LUAS BERSIH) UBI KAYU SUB-ROUND II TIAP KECAMATAN DI KABUPATEN PINRANG TAHUN 2015.....	24
1.23	LUAS PANEN (LUAS BERSIH) UBI KAYU SUB-ROUND III TIAP KECAMATAN DI KABUPATEN PINRANG TAHUN 2015.....	25
1.24	LUAS PANEN (LUAS BERSIH) UBI KAYU SUB-ROUND I, II, III TIAP KECAMATAN DI KABUPATEN PINRANG TAHUN 2015.....	26

No	Nama Tabel	Hal
1.25	LUAS PANEN MUDA JAGUNG SUB-ROUND I TIAP KECAMATAN DI KABUPATEN PINRANG TAHUN 2015.....	27
1.26	LUAS PANEN MUDA JAGUNG SUB-ROUND II TIAP KECAMATAN DI KABUPATEN PINRANG TAHUN 2015.....	28
1.27	LUAS PANEN MUDA JAGUNG SUB-ROUND III TIAP KECAMATAN DI KABUPATEN PINRANG TAHUN 2015.....	29
1.28	LUAS PANEN MUDA JAGUNG SUB-ROUND I, II, III TIAP KECAMATAN DI KABUPATEN PINRANG TAHUN 2015.....	30
1.29	LUAS PANEN MUDA KEDELAI SUB-ROUND I TIAP KECAMATAN DI KABUPATEN PINRANG TAHUN 2015.....	31
1.30	LUAS PANEN MUDA KEDELAI SUB-ROUND II TIAP KECAMATAN DI KABUPATEN PINRANG TAHUN 2015.....	32
1.31	LUAS PANEN MUDA KEDELAI SUB-ROUND III TIAP KECAMATAN DI KABUPATEN PINRANG TAHUN 2015.....	33
1.32	LUAS PANEN MUDA KEDELAI SUB-ROUND I, II, III TIAP KECAMATAN DI KABUPATEN PINRANG TAHUN 2015.....	34
2.1	LUAS TANAM (LUAS BERSIH) JAGUNG SUB-ROUND I TIAP KECAMATAN DI KABUPATEN PINRANG TAHUN 2015.....	35
2.2	LUAS TANAM (LUAS BERSIH) JAGUNG SUB-ROUND II TIAP KECAMATAN DI KABUPATEN PINRANG TAHUN 2015.....	36
2.3	LUAS TANAM (LUAS BERSIH) JAGUNG SUB-ROUND III TIAP KECAMATAN DI KABUPATEN PINRANG TAHUN 2015.....	37
2.4	LUAS TANAM (LUAS BERSIH) JAGUNG SUB-ROUND I, II, III TIAP KECAMATAN DI KABUPATEN PINRANG TAHUN 2015.....	38

No	Nama Tabel	Hal
2.5	LUAS TANAMAN AKHIR BULAN (LUAS KOTOR) JAGUNG SUB-ROUND I TIAP KECAMATAN DI KABUPATEN PINRANG TAHUN 2015.....	39
2.6	LUAS TANAMAN AKHIR BULAN (LUAS KOTOR) JAGUNG SUB-ROUND II TIAP KECAMATAN DI KABUPATEN PINRANG TAHUN 2015.....	40
2.7	LUAS TANAMAN AKHIR BULAN (LUAS KOTOR) JAGUNG SUB-ROUND III TIAP KECAMATAN DI KABUPATEN PINRANG TAHUN 2015.....	41
2.8	LUAS TANAMAN AKHIR BULAN (LUAS KOTOR) JAGUNG SUB-ROUND I, II, III TIAP KECAMATAN DI KABUPATEN PINRANG TAHUN 2015.....	42
2.9	LUAS TANAM (LUAS BERSIH) KACANG HIJAU SUB-ROUND I TIAP KECAMATAN DI KABUPATEN PINRANG TAHUN 2015.....	43
2.10	LUAS TANAM (LUAS BERSIH) KACANG HIJAU SUB-ROUND II TIAP KECAMATAN DI KABUPATEN PINRANG TAHUN 2015.....	44
2.11	LUAS TANAM (LUAS BERSIH) KACANG HIJAU SUB-ROUND III TIAP KECAMATAN DI KABUPATEN PINRANG TAHUN 2015.....	45
2.12	LUAS TANAM (LUAS BERSIH) KACANG HIJAU SUB-ROUND I, II, III TIAP KECAMATAN DI KABUPATEN PINRANG TAHUN 2015.....	46
2.13	LUAS TANAMAN AKHIR BULAN (LUAS KOTOR) KACANG HIJAU SUB-ROUND I TIAP KECAMATAN DI KABUPATEN PINRANG TAHUN 2015.	47
2.14	LUAS TANAMAN AKHIR BULAN (LUAS KOTOR) KACANG HIJAU SUB-ROUND II TIAP KECAMATAN DI KABUPATEN PINRANG TAHUN 2015	48
2.15	LUAS TANAMAN AKHIR BULAN (LUAS KOTOR) KACANG HIJAU SUB-ROUND III TIAP KECAMATAN DI KABUPATEN PINRANG TAHUN 2015	49

No	Nama Tabel	Hal
2.16	LUAS TANAMAN AKHIR BULAN (LUAS KOTOR) KACANG HIJAU SUB-ROUND I, II, III TIAP KECAMATAN DI KABUPATEN PINRANG TAHUN 2015	50
2.17	LUAS TANAM (LUAS BERSIH) KACANG TANAH SUB-ROUND I TIAP KECAMATAN DI KABUPATEN PINRANG TAHUN 2015.....	51
2.18	LUAS TANAM (LUAS BERSIH) KACANG TANAH SUB-ROUND I TIAP KECAMATAN DI KABUPATEN PINRANG TAHUN 2015.....	52
2.19	LUAS TANAM (LUAS BERSIH) KACANG TANAH SUB-ROUND I TIAP KECAMATAN DI KABUPATEN PINRANG TAHUN 2015.....	53
2.20	LUAS TANAM (LUAS BERSIH) KACANG TANAH SUB-ROUND I TIAP KECAMATAN DI KABUPATEN PINRANG TAHUN 2015.....	54
2.21	LUAS TANAMAN AKHIR BULAN (LUAS KOTOR) KACANG TANAH SUB-ROUND I TIAP KECAMATAN DI KABUPATEN PINRANG TAHUN 2015	55
2.22	LUAS TANAMAN AKHIR BULAN (LUAS KOTOR) KACANG TANAH SUB-ROUND II TIAP KECAMATAN DI KABUPATEN PINRANG TAHUN 2015	56
2.23	LUAS TANAMAN AKHIR BULAN (LUAS KOTOR) KACANG TANAH SUB-ROUND III TIAP KECAMATAN DI KABUPATEN PINRANG TAHUN 2015	57
2.24	LUAS TANAMAN AKHIR BULAN (LUAS KOTOR) KACANG TANAH SUB-ROUND I, II, II TIAP KECAMATAN DI KABUPATEN PINRANG TAHUN 2015.....	58
2.25	LUAS TANAM (LUAS BERSIH) KEDELAI SUB-ROUND I TIAP KECAMATAN DI KABUPATEN PINRANG TAHUN 2015.....	59

No	Nama Tabel	Hal
2.26	LUAS TANAM (LUAS BERSIH) KEDELAI SUB-ROUND II TIAP KECAMATAN DI KABUPATEN PINRANG TAHUN 2015.....	60
2.27	LUAS TANAM (LUAS BERSIH) KEDELAI SUB-ROUND III TIAP KECAMATAN DI KABUPATEN PINRANG TAHUN 2015.....	61
2.28	LUAS TANAM (LUAS BERSIH) KEDELAI SUB-ROUND I, II, III TIAP KECAMATAN DI KABUPATEN PINRANG TAHUN 2015.....	62
2.29	LUAS TANAMAN AKHIR BULAN (LUAS KOTOR) KEDELAI SUB-ROUND I TIAP KECAMATAN DI KABUPATEN PINRANG TAHUN 2015.....	63
2.30	LUAS TANAMAN AKHIR BULAN (LUAS KOTOR) KEDELAI SUB-ROUND II TIAP KECAMATAN DI KABUPATEN PINRANG TAHUN 2015.....	64
2.31	LUAS TANAMAN AKHIR BULAN (LUAS KOTOR) KEDELAI SUB-ROUND III TIAP KECAMATAN DI KABUPATEN PINRANG TAHUN 2015.....	65
2.32	LUAS TANAMAN AKHIR BULAN (LUAS KOTOR) KEDELAI SUB-ROUND I, II, III TIAP KECAMATAN DI KABUPATEN PINRANG TAHUN 2015.....	66
2.33	LUAS TANAM (LUAS BERSIH) UBI JALAR SUB-ROUND I TIAP KECAMATAN DI KABUPATEN PINRANG TAHUN 2015.....	67
2.34	LUAS TANAM (LUAS BERSIH) UBI JALAR SUB-ROUND II TIAP KECAMATAN DI KABUPATEN PINRANG TAHUN 2015.....	68
2.35	LUAS TANAM (LUAS BERSIH) UBI JALAR SUB-ROUND III TIAP KECAMATAN DI KABUPATEN PINRANG TAHUN 2015.....	69
2.36	LUAS TANAM (LUAS BERSIH) UBI JALAR SUB-ROUND I, II, III TIAP KECAMATAN DI KABUPATEN PINRANG TAHUN 2015.....	70
2.37	LUAS TANAMAN AKHIR BULAN (LUAS KOTOR) UBI JALAR SUB-ROUND I TIAP KECAMATAN DI KABUPATEN PINRANG TAHUN 2015.	71

No	Nama Tabel	Hal
2.38	LUAS TANAMAN AKHIR BULAN (LUAS KOTOR) UBI JALAR SUB-ROUND II TIAP KECAMATAN DI KABUPATEN PINRANG TAHUN 2015	72
2.39	LUAS TANAMAN AKHIR BULAN (LUAS KOTOR) UBI JALAR SUB-ROUND III TIAP KECAMATAN DI KABUPATEN PINRANG TAHUN 2015	73
2.40	LUAS TANAMAN AKHIR BULAN (LUAS KOTOR) UBI JALAR SUB-ROUND I, II, III TIAP KECAMATAN DI KABUPATEN PINRANG TAHUN 2015	74
2.41	LUAS TANAM (LUAS BERSIH) UBI KAYU SUB-ROUND I TIAP KECAMATAN DI KABUPATEN PINRANG TAHUN 2015.....	75
2.42	LUAS TANAM (LUAS BERSIH) UBI KAYU SUB-ROUND II TIAP KECAMATAN DI KABUPATEN PINRANG TAHUN 2015.....	76
2.43	LUAS TANAM (LUAS BERSIH) UBI KAYU SUB-ROUND III TIAP KECAMATAN DI KABUPATEN PINRANG TAHUN 2015.....	77
2.44	LUAS TANAM (LUAS BERSIH) UBI KAYU SUB-ROUND I, II, III TIAP KECAMATAN DI KABUPATEN PINRANG TAHUN 2015.....	78
2.45	LUAS TANAMAN AKHIR BULAN (LUAS KOTOR) UBI KAYU SUB-ROUND I TIAP KECAMATAN DI KABUPATEN PINRANG TAHUN 2015.	79
2.46	LUAS TANAMAN AKHIR BULAN (LUAS KOTOR) UBI KAYU SUB-ROUND II TIAP KECAMATAN DI KABUPATEN PINRANG TAHUN 2015	80
2.47	LUAS TANAMAN AKHIR BULAN (LUAS KOTOR) UBI KAYU SUB-ROUND III TIAP KECAMATAN DI KABUPATEN PINRANG TAHUN 2015	81

No	Nama Tabel	Hal
2.48	LUAS TANAMAN AKHIR BULAN (LUAS KOTOR) UBI KAYU SUB-ROUND I, II, III TIAP KECAMATAN DI KABUPATEN PINRANG TAHUN 2015	82
3.1	LUAS PUSO (LUAS BERSIH) JAGUNG SUB-ROUND I TIAP KECAMATAN DI KABUPATEN PINRANG TAHUN 2015.....	83
3.2	LUAS PUSO (LUAS BERSIH) JAGUNG SUB-ROUND II TIAP KECAMATAN DI KABUPATEN PINRANG TAHUN 2015.....	84
3.3	LUAS PUSO (LUAS BERSIH) JAGUNG SUB-ROUND III TIAP KECAMATAN DI KABUPATEN PINRANG TAHUN 2015.....	85
3.4	LUAS PUSO (LUAS BERSIH) JAGUNG SUB-ROUND I, II, III TIAP KECAMATAN DI KABUPATEN PINRANG TAHUN 2015.....	86
3.5	LUAS PUSO (LUAS BERSIH) KACANG HIJAU SUB-ROUND I TIAP KECAMATAN DI KABUPATEN PINRANG TAHUN 2015.....	87
3.6	LUAS PUSO (LUAS BERSIH) KACANG HIJAU SUB-ROUND II TIAP KECAMATAN DI KABUPATEN PINRANG TAHUN 2015.....	88
3.7	LUAS PUSO (LUAS BERSIH) KACANG HIJAU SUB-ROUND III TIAP KECAMATAN DI KABUPATEN PINRANG TAHUN 2015.....	89
3.8	LUAS PUSO (LUAS BERSIH) KACANG TANAH SUB-ROUND I TIAP KECAMATAN DI KABUPATEN PINRANG TAHUN 2015.....	90
3.9	LUAS PUSO (LUAS BERSIH) KACANG TANAH SUB-ROUND II TIAP KECAMATAN DI KABUPATEN PINRANG TAHUN 2015.....	91
3.10	LUAS PUSO (LUAS BERSIH) KACANG TANAH SUB-ROUND III TIAP KECAMATAN DI KABUPATEN PINRANG TAHUN 2015.....	92
3.11	LUAS PUSO (LUAS BERSIH) KACANG TANAH SUB-ROUND I, II, III TIAP KECAMATAN DI KABUPATEN PINRANG TAHUN 2015.....	93

No	Nama Tabel	Hal
3.12	LUAS PUSO (LUAS BERSIH) KEDELAI SUB-ROUND I TIAP KECAMATAN DI KABUPATEN PINRANG TAHUN 2015.....	94
3.13	LUAS PUSO (LUAS BERSIH) KEDELAI SUB-ROUND II TIAP KECAMATAN DI KABUPATEN PINRANG TAHUN 2015.....	95
3.14	LUAS PUSO (LUAS BERSIH) KEDELAI SUB-ROUND III TIAP KECAMATAN DI KABUPATEN PINRANG TAHUN 2015.....	96
3.15	LUAS PUSO (LUAS BERSIH) KEDELAI SUB-ROUND I, II, III TIAP KECAMATAN DI KABUPATEN PINRANG TAHUN 2015.....	97
3.16	LUAS PUSO (LUAS BERSIH) UBI JALAR SUB-ROUND I TIAP KECAMATAN DI KABUPATEN PINRANG TAHUN 2015.....	98
3.17	LUAS PUSO (LUAS BERSIH) UBI JALAR SUB-ROUND II TIAP KECAMATAN DI KABUPATEN PINRANG TAHUN 2015.....	99
3.18	LUAS PUSO (LUAS BERSIH) UBI JALAR SUB-ROUND III TIAP KECAMATAN DI KABUPATEN PINRANG TAHUN 2015.....	100
3.19	LUAS PUSO (LUAS BERSIH) UBI KAYU SUB-ROUND I TIAP KECAMATAN DI KABUPATEN PINRANG TAHUN 2015.....	101
3.20	LUAS PUSO (LUAS BERSIH) UBI KAYU SUB-ROUND II TIAP KECAMATAN DI KABUPATEN PINRANG TAHUN 2015.....	102
3.21	LUAS PUSO (LUAS BERSIH) UBI KAYU SUB-ROUND III TIAP KECAMATAN DI KABUPATEN PINRANG TAHUN 2015.....	103

DAFTAR GAMBAR

No	Nama Gambar	Hal
1.1	Total Luas Panen (Luas Bersih) Jagung Tiap Kecamatan di Kabupaten Pinrang Tahun 2015.....	6
1.2	Total Luas Panen (Luas Bersih) Kacang Hijau Tiap Kecamatan di Kabupaten Pinrang Tahun 2015.....	10
1.3	Total Luas Panen (Luas Bersih) Kacang Tanah Tiap Kecamatan di Kabupaten Pinrang Tahun 2015.....	14
1.4	Total Luas Panen (Luas Bersih) Kedelai Tiap Kecamatan di Kabupaten Pinrang Tahun 2015.....	18
1.5	Total Luas Panen (Luas Bersih) Ubi Jalar Tiap Kecamatan di Kabupaten Pinrang Tahun 2015.....	22
1.6	Total Luas Panen (Luas Bersih) Ubi Kayu Tiap Kecamatan di Kabupaten Pinrang Tahun 2015.....	26
1.7	Total Luas Panen Muda Jagung Tiap Kecamatan di Kabupaten Pinrang Tahun 2015	30
1.8	Total Luas Panen Muda Kedelai Tiap Kecamatan di Kabupaten Pinrang Tahun 2015	34
2.1	Total Luas Tanam (Luas Bersih) Jagung Tiap Kecamatan di Kabupaten Pinrang Tahun 2015.....	38
2.2	Total Luas Tanaman Akhir Bulan (Luas Kotor) Jagung Tiap Kecamatan di Kabupaten Pinrang Tahun 2015	42
2.3	Total Luas Tanam (Luas Bersih) Kacang Hijau Tiap Kecamatan di Kabupaten Pinrang Tahun 2015.....	46
2.4	Total Luas Tanaman Akhir Bulan (Luas Kotor) Kacang Hijau Tiap Kecamatan di Kabupaten Pinrang Tahun 2015	50

No	Nama Gambar	Hal
2.5	Total Luas Tanam (Luas Bersih) Kacang Tanah Tiap Kecamatan di Kabupaten Pinrang Tahun 2015.....	54
2.6	Total Luas Tanaman Akhir Bulan (Luas Kotor) Kacang Tanah Tiap Kecamatan di Kabupaten Pinrang Tahun 2015	58
2.7	Total Luas Tanam (Luas Bersih) Kedelai Tiap Kecamatan di Kabupaten Pinrang Tahun 2015.....	62
2.8	Total Luas Tanaman Akhir Bulan (Luas Kotor) Kedelai Tiap Kecamatan di Kabupaten Pinrang Tahun 2015	66
2.9	Total Luas Tanam (Luas Bersih) Ubi Jalar Tiap Kecamatan di Kabupaten Pinrang Tahun 2015.....	70
2.10	Total Luas Tanaman Akhir Bulan (Luas Kotor) Ubi Jalar Tiap Kecamatan di Kabupaten Pinrang Tahun 2015	74
2.11	Total Luas Tanam (Luas Bersih) Ubi Kayu Tiap Kecamatan di Kabupaten Pinrang Tahun 2015.....	78
3.1	Total Luas Puso (Luas Bersih) Jagung Tiap Kecamatan di Kabupaten Pinrang Tahun 2015	86
3.2	Total Luas Puso (Luas Bersih) Kacang Tanah Tiap Kecamatan di Kabupaten Pinrang Tahun 2015.....	93
3.3	Total Luas Puso (Luas Bersih) Kedelai Tiap Kecamatan di Kabupaten Pinrang Tahun 2015	97

KONSEP DAN DEFINISI

A. SP- Palawija

Merupakan survei pertanian berupa kuesioner yang setiap bulanya dikumpulkan melalui KCD dari Dinas Pertanian dan diolah di Badan Pusat Statistik (BPS) Kabupaten/Kota seluruh Indonesia. Maksud dari penggunaan kuesioner ini adalah untuk mendapatkan berbagai data pertanian khususnya laporan luas panen dan luas tanam komoditas palawija.

B. Luas Panen

Adalah luas tanaman yang dipungut sebagai sampel hasilnya paling sedikit 11% dari keadaan normal. Khusus untuk tanaman jagung dan kedelai, luas tanaman yang dipanen adalah yang bertujuan menghasilkan pipilan kering (jagung) dan biji kering untuk kedelai.

C. Luas Panen Muda

Luas Panen Muda adalah luas tanaman yang dipungut hasilnya sebelum waktunya (belum cukup tua). Tanaman yang dipanen muda hanya tanaman jagung dan kedelai.

D. Luas Tanam

Adalah luas tanaman yang sebenarnya di tanam (sebagai tanaman baru) pada bulan saat pelaporan, baik penanaman yang bersifat normal maupun penanaman yang dilakukan untuk mengganti tanaman yang dibabat /dimusnahkan karena terserang OPT atau sebab-sebab lainnya.

E. Luas Tanam Awal Bulan

Adalah adanya luas tanaman pada awal bulan laporan.

F. Luas Tanam Akhir Bulan

Adalah adanya luas tanaman pada akhir bulan laporan.

G. Luas Puso

Adalah luas tanaman yang mengalami kerusakan yang diakibatkan oleh serangan OPT (Organisme Pengganggu Tumbuhan), DPI (Dampak Fenomena Iklim) dan atau oleh sebab lainnya (bencana alam, dll) sedemikian rupa sehingga hasilnya kurang dari 11% dari keadaan normal.

Komoditas tanaman palawija seperti sorgum, gandum, talas, ganyong dan lainnya di Kabupaten Pinrang selama periode Tahun 2015, tidak tercatat baik luas tanam, luas panen maupun luas puso sehingga bisa dikatakan jenis komoditas tersebut tidak menjadi unggulan. Berbagai kendala yang dihadapi yang menyebabkan tidak ada jenis komoditas seperti diatas antaranya geografis serta cuaca tidak cocok, pemasaran yang sulit diakibatkan tidak atau jarang yang mengkonsumsi jenis komoditas tersebut, informasi serta sosialisasi tentang jenis komoditas palawija tersebut kurang sehingga petani tidak memiliki pemahaman yang benar bagaimana harus menanam maupun merawat, dan tidak tersedianya bibit dan benih dipasaran diwilayah pinrang.

BAB I LUAS PANEN

TABEL 1.1

**LUAS PANEN (LUAS BERSIH) JAGUNG SUB-ROUND I TIAP KECAMATAN DI
KABUPATEN PINRANG TAHUN 2015**

(Hektare)

Kecamatan	Januari	Februari	Maret	April	Jan-Apr
(1)	(2)	(3)	(4)	(5)	(6)
010 Suppa	15	0	0	0	15
020 Mattirosompe	1	2	3	3	9
021 Lanrisang	3	0	60	84	147
030 Mattiro Bulu	0	0	0	0	0
040 Watang Sawitto	0	0	3	0	3
041 Paleteang	0	2	0	19	21
042 Tiroang	0	3	4	5	12
050 Patampanua	44	51	316	127	538
060 Cempa	0	0	0	0	0
070 Duampanua	0	95	80	355	530
071 Batulappa	0	0	1.256	934	2.190
080 Lembang	0	0	1.000	495	1.495
JUMLAH	63	153	2.722	2.022	4.960

Sumber : Hasil Pengolahan SP-PALAWIJA

TABEL 1.2**LUAS PANEN (LUAS BERSIH) JAGUNG SUB-ROUND II TIAP KECAMATAN DI
KABUPATEN PINRANG TAHUN 2015***(Hektare)*

Kecamatan	Mei	Juni	Juli	Agustus	Mei-Ags
(1)	(2)	(3)	(4)	(5)	(6)
010 Suppa	7	0	0	0	7
020 Mattirosompe	0	0	2	0	2
021 Lanrisang	0	75	100	26	201
030 Mattiro Bulu	0	63	0	2	65
040 Watang Sawitto	1	1	1	0	3
041 Paleteang	0	0	0	4	4
042 Tiroang	5	10	3	4	22
050 Patampanua	0	215	305	177	697
060 Cempa	0	73	0	49	122
070 Duampanua	590	255	200	100	1.145
071 Batulappa	0	0	0	1.060	1.060
080 Lembang	0	100	100	30	230
JUMLAH	603	792	711	1.452	3.558

Sumber : Hasil Pengolahan SP-PALAWIJA

TABEL 1.3

**LUAS PANEN (LUAS BERSIH) JAGUNG SUB-ROUND III TIAP KECAMATAN DI
KABUPATEN PINRANG TAHUN 2015**
(Hektare)

Kecamatan	September	Oktober	November	Desember	Sep-Des
(1)	(2)	(3)	(4)	(5)	(6)
010 Suppa	0	135	31	0	166
020 Mattirosompe	0	0	0	0	0
021 Lanrisang	71	12	42	11	136
030 Mattiro Bulu	0	18	0	0	18
040 Watang Sawitto	2	0	0	1	3
041 Paleteang	2	11	0	0	13
042 Tiroang	5	0	0	0	5
050 Patampanua	217	267	113	22	619
060 Cempa	207	342	324	0	873
070 Duampanua	0	498	84	0	582
071 Batulappa	876	0	0	0	876
080 Lembang	524	146	0	0	670
JUMLAH	1.904	1.429	594	34	3.961

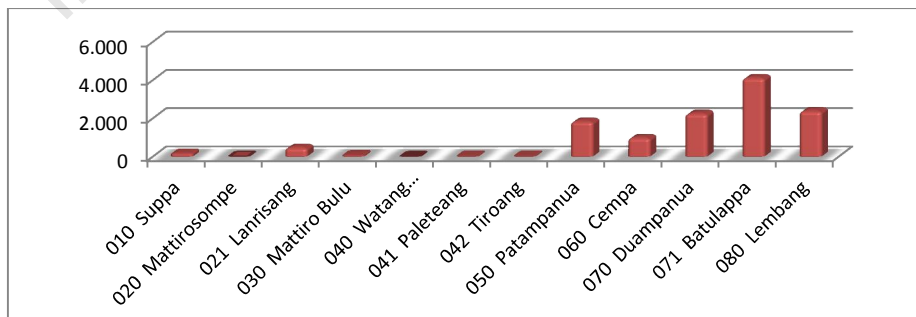
Sumber : Hasil Pengolahan SP-PALAWIJA

TABEL 1.4

**LUAS PANEN (LUAS BERSIH) JAGUNG SUB-ROUND I, II, III TIAP
KECAMATAN DI KABUPATEN PINRANG TAHUN 2015**
(Hektare)

Kecamatan	Jan-Apr	Mei-Ags	Sep-Des	Jan-Des
(1)	(2)	(3)	(4)	(5)
010 Suppa	15	7	166	188
020 Mattirosompe	9	2	0	11
021 Lanrisang	147	201	136	484
030 Mattiro Bulu	0	65	18	83
040 Watang Sawitto	3	3	3	9
041 Paleteang	21	4	13	38
042 Tiroang	12	22	5	39
050 Patampanua	538	697	619	1.854
060 Cempa	0	122	873	995
070 Duampanua	530	1.145	582	2.257
071 Batulappa	2.190	1.060	876	4.126
080 Lembang	1.495	230	670	2.395
JUMLAH	4.960	3.558	3.961	12.479

Sumber : Hasil Pengolahan SP-PALAWIJA



Gambar 1.1 Total Luas Panen (Luas Bersih) Jagung Tiap Kecamatan di Kabupaten Pinrang Tahun 2015

TABEL 1.5**LUAS PANEN (LUAS BERSIH) KACANG HIJAU SUB-ROUND I TIAP
KECAMATAN DI KABUPATEN PINRANG TAHUN 2015***(Hektare)*

Kecamatan	Januari	Februari	Maret	April	Jan-Apr
(1)	(2)	(3)	(4)	(5)	(6)
010 Suppa	0	0	0	0	0
020 Mattirosompe	0	0	0	0	0
021 Lanrisang	0	0	0	0	0
030 Mattiro Bulu	0	0	0	0	0
040 Watang Sawitto	0	1	0	0	1
041 Paleteang	0	0	0	0	0
042 Tiroang	0	0	0	0	0
050 Patampanua	0	0	0	0	0
060 Cempa	0	0	0	0	0
070 Duampanua	0	0	0	0	0
071 Batulappa	0	0	0	0	0
080 Lembang	2	1	4	2	9
JUMLAH	2	2	4	2	10

Sumber : Hasil Pengolahan SP-PALAWIJA

TABEL 1.6**LUAS PANEN (LUAS BERSIH) KACANG HIJAU SUB-ROUND II TIAP
KECAMATAN DI KABUPATEN PINRANG TAHUN 2015***(Hektare)*

Kecamatan	Mei	Juni	Juli	Agustus	Mei-Ags
(1)	(2)	(3)	(4)	(5)	(6)
010 Suppa	0	0	0	0	0
020 Mattirosompe	0	0	0	0	0
021 Lanrisang	0	0	0	0	0
030 Mattiro Bulu	0	2	0	0	0
040 Watang Sawitto	0	0	0	0	1
041 Paleteang	0	0	0	0	0
042 Tiroang	0	0	0	0	0
050 Patampanua	0	0	0	0	0
060 Cempa	0	0	0	0	0
070 Duampanua	0	1	2	1	0
071 Batulappa	0	0	0	0	0
080 Lembang	0	2	7	8	15
JUMLAH	0	5	9	9	16

Sumber : Hasil Pengolahan SP-PALAWIJA

TABEL 1.7**LUAS PANEN (LUAS BERSIH) KACANG HIJAU SUB-ROUND III TIAP
KECAMATAN DI KABUPATEN PINRANG TAHUN 2015***(Hektare)*

Kecamatan	September	Oktober	November	Desember	Sep-Des
(1)	(2)	(3)	(4)	(5)	(6)
010 Suppa	7	0	0	0	7
020 Mattirosompe	0	0	0	0	0
021 Lanrisang	0	0	0	1	0
030 Mattiro Bulu	0	0	0	0	0
040 Watang Sawitto	0	0	0	0	0
041 Paleteang	0	0	0	0	0
042 Tiroang	0	0	0	0	0
050 Patampanua	0	0	0	0	0
060 Cempa	0	0	0	0	0
070 Duampanua	2	0	0	0	2
071 Batulappa	0	0	0	0	0
080 Lembang	0	0	0	0	0
JUMLAH	9	0	0	1	9

Sumber : Hasil Pengolahan SP-PALAWIJA

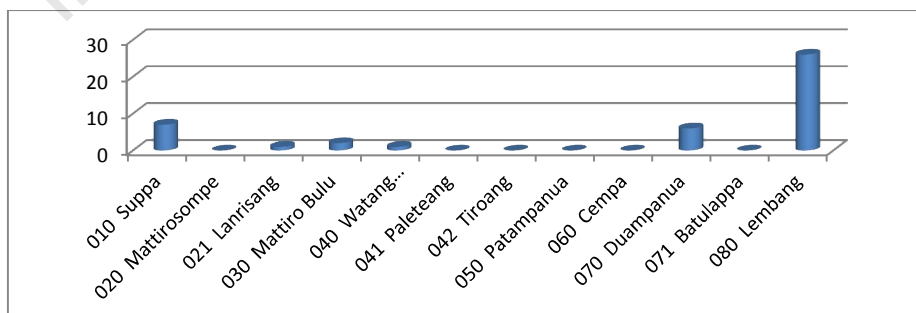
TABEL 1.8

**LUAS PANEN (LUAS BERSIH) KACANG HIJAU SUB-ROUND I, II, III TIAP
KECAMATAN DI KABUPATEN PINRANG TAHUN 2015**

(Hektare)

Kecamatan	Jan-Apr	Mei-Ags	Sep-Des	Jan-Des
(1)	(2)	(3)	(4)	(5)
010 Suppa	0	0	7	7
020 Mattirosompe	0	0	0	0
021 Lanrisang	0	0	1	1
030 Mattiro Bulu	0	2	0	2
040 Watang Sawitto	1	0	0	1
041 Paleteang	0	0	0	0
042 Tiroang	0	0	0	0
050 Patampanua	0	0	0	0
060 Cempa	0	0	0	0
070 Duampanua	0	4	2	6
071 Batulappa	0	0	0	0
080 Lembang	9	17	0	26
JUMLAH	10	23	10	43

Sumber : Hasil Pengolahan SP-PALAWIJA



Gambar 1.2 Total Luas Panen (Luas Bersih) Kacang Hijau Tiap Kecamatan di Kabupaten Pinrang Tahun 2015

TABEL 1.9**LUAS PANEN (LUAS BERSIH) KACANG TANAH SUB-ROUND I TIAP
KECAMATAN DI KABUPATEN PINRANG TAHUN 2015***(Hektare)*

Kecamatan	Januari	Februari	Maret	April	Jan-Apr
(1)	(2)	(3)	(4)	(5)	(6)
010 Suppa	0	0	0	0	0
020 Mattirosompe	0	0	0	0	0
021 Lanrisang	0	0	0	0	0
030 Mattiro Bulu	0	10	10	0	20
040 Watang Sawitto	0	0	0	0	0
041 Paleteang	0	0	0	0	0
042 Tiroang	0	0	0	0	0
050 Patampanua	0	0	0	0	0
060 Cempa	0	0	0	0	0
070 Duampanua	0	0	6	5	11
071 Batulappa	0	0	0	0	0
080 Lembang	0	0	7	3	10
JUMLAH	0	10	23	8	41

Sumber : Hasil Pengolahan SP-PALAWIJA

TABEL 1.10**LUAS PANEN (LUAS BERSIH) KACANG TANAH SUB-ROUND II TIAP
KECAMATAN DI KABUPATEN PINRANG TAHUN 2015***(Hektare)*

Kecamatan	Mei	Juni	Juli	Agustus	Mei-Ags
(1)	(2)	(3)	(4)	(5)	(6)
010 Suppa	0	0	0	0	0
020 Mattirosompe	0	0	0	0	0
021 Lanrisang	0	0	0	0	0
030 Mattiro Bulu	0	10	0	0	10
040 Watang Sawitto	0	0	0	0	0
041 Paleteang	0	0	0	0	0
042 Tiroang	0	0	0	0	0
050 Patampanua	0	0	0	0	0
060 Cempa	0	0	0	0	0
070 Duampanua	2	0	1	1	4
071 Batulappa	0	0	0	0	0
080 Lembang	0	3	4	4	11
JUMLAH	2	13	5	5	25

Sumber : Hasil Pengolahan SP-PALAWIJA

TABEL 1.11**LUAS PANEN (LUAS BERSIH) KACANG TANAH SUB-ROUND III TIAP
KECAMATAN DI KABUPATEN PINRANG TAHUN 2015***(Hektare)*

Kecamatan	September	Oktober	November	Desember	Sep-Des
(1)	(2)	(3)	(4)	(5)	(6)
010 Suppa	0	0	0	0	0
020 Mattirosompe	0	0	0	0	0
021 Lanrisang	0	0	0	0	0
030 Mattiro Bulu	0	0	0	0	0
040 Watang Sawitto	0	0	0	0	0
041 Paleteang	0	0	0	0	0
042 Tiroang	0	0	0	0	0
050 Patampanua	0	0	0	0	0
060 Cempa	0	0	0	0	0
070 Duampanua	2	0	0	0	2
071 Batulappa	0	0	0	0	0
080 Lembang	0	0	0	0	0
JUMLAH	2	0	0	0	2

Sumber : Hasil Pengolahan SP-PALAWIJA

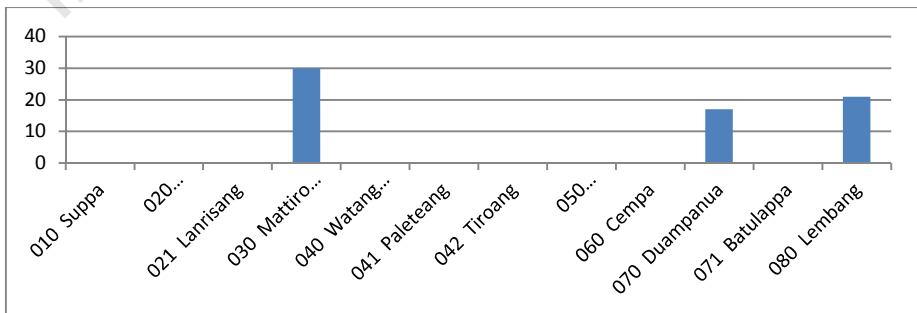
TABEL 1.12

**LUAS PANEN (LUAS BERSIH) KACANG TANAH SUB-ROUND I, II, III TIAP
KECAMATAN DI KABUPATEN PINRANG TAHUN 2015**

(Hektare)

Kecamatan	Jan-Apr	Mei-Ags	Sep-Des	Jan-Des
(1)	(2)	(3)	(4)	(5)
010 Suppa	0	0	0	0
020 Mattirosompe	0	0	0	0
021 Lanrisang	0	0	0	0
030 Mattiro Bulu	20	10	0	30
040 Watang Sawitto	0	0	0	0
041 Paleteang	0	0	0	0
042 Tiroang	0	0	0	0
050 Patampanua	0	0	0	0
060 Cempa	0	0	0	0
070 Duampanua	11	4	2	17
071 Batulappa	0	0	0	0
080 Lembang	10	11	0	21
JUMLAH	41	25	2	68

Sumber : Hasil Pengolahan SP-PALAWIJA



Gambar 1.3 Total Luas Panen (Luas Bersih) Kacang Tanah Tiap Kecamatan di Kabupaten Pinrang Tahun 2015

TABEL 1.13**LUAS PANEN (LUAS BERSIH) KEDELAI SUB-ROUND I TIAP KECAMATAN DI
KABUPATEN PINRANG TAHUN 2015***(Hektare)*

Kecamatan	Januari	Februari	Maret	April	Jan-Apr
(1)	(2)	(3)	(4)	(5)	(6)
010 Suppa	0	0	0	0	0
020 Mattirosompe	0	0	0	0	0
021 Lanrisang	0	0	0	0	0
030 Mattiro Bulu	0	0	0	0	0
040 Watang Sawitto	0	0	0	0	0
041 Paleteang	0	0	0	0	0
042 Tiroang	0	0	0	0	0
050 Patampanua	0	0	0	0	0
060 Cempa	0	0	0	0	0
070 Duampanua	0	0	0	0	0
071 Batulappa	0	0	0	0	0
080 Lembang	0	0	0	0	0
JUMLAH	0	0	0	0	0

Sumber : Hasil Pengolahan SP-PALAWIJA

TABEL 1.14**LUAS PANEN (LUAS BERSIH) KEDELAI SUB-ROUND II TIAP KECAMATAN DI
KABUPATEN PINRANG TAHUN 2015***(Hektare)*

Kecamatan	Mei	Juni	Juli	Agustus	Mei-Ags
(1)	(2)	(3)	(4)	(5)	(6)
010 Suppa	0	0	0	0	0
020 Mattirosompe	0	0	0	0	0
021 Lanrisang	0	0	0	0	0
030 Mattiro Bulu	0	0	0	0	0
040 Watang Sawitto	0	0	0	0	0
041 Paleteang	0	0	0	0	0
042 Tiroang	0	0	0	0	0
050 Patampanua	0	0	0	0	0
060 Cempa	0	0	0	0	0
070 Duampanua	0	0	0	11	11
071 Batulappa	0	0	0	15	15
080 Lembang	0	0	146	127	273
JUMLAH	0	0	146	153	299

Sumber : Hasil Pengolahan SP-PALAWIJA

TABEL 1.15

**LUAS PANEN (LUAS BERSIH) KEDELAI SUB-ROUND III TIAP KECAMATAN DI
KABUPATEN PINRANG TAHUN 2015**
(Hektare)

Kecamatan	September	Oktober	November	Desember	Sep-Des
(1)	(2)	(3)	(4)	(5)	(6)
010 Suppa	0	0	0	0	0
020 Mattirosompe	0	0	0	0	0
021 Lanrisang	0	0	0	0	0
030 Mattiro Bulu	15	10	0	0	25
040 Watang Sawitto	0	0	0	0	0
041 Paleteang	0	0	0	0	0
042 Tiroang	0	0	0	0	0
050 Patampanua	0	0	0	0	0
060 Cempa	0	0	0	0	0
070 Duampanua	0	0	0	0	0
071 Batulappa	59	0	0	0	59
080 Lembang	0	15	0	0	15
JUMLAH	74	25	0	0	99

Sumber : Hasil Pengolahan SP-PALAWIJA

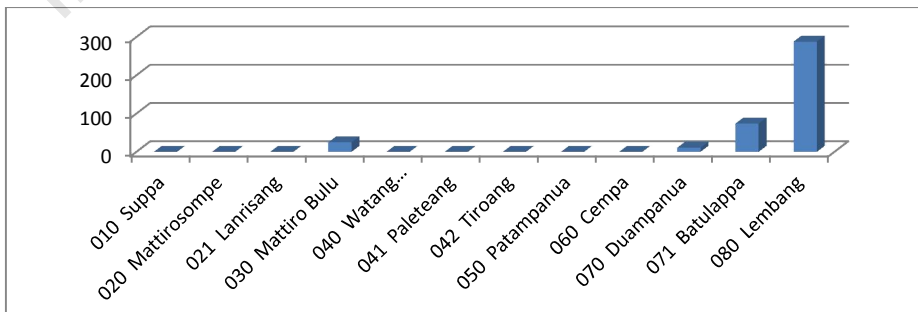
TABEL 1.16

**LUAS PANEN (LUAS BERSIH) KEDELAI SUB-ROUND I, II, III TIAP
KECAMATAN DI KABUPATEN PINRANG TAHUN 2015**

(Hektare)

Kecamatan	Jan-Apr	Mei-Ags	Sep-Des	Jan-Des
(1)	(2)	(3)	(4)	(5)
010 Suppa	0	0	0	0
020 Mattirosompe	0	0	0	0
021 Lanrisang	0	0	0	0
030 Mattiro Bulu	0	0	25	25
040 Watang Sawitto	0	0	0	0
041 Paleteang	0	0	0	0
042 Tiroang	0	0	0	0
050 Patampanua	0	0	0	0
060 Cempa	0	0	0	0
070 Duampanua	0	11	0	11
071 Batulappa	0	15	59	74
080 Lembang	0	273	15	288
JUMLAH	0	299	99	398

Sumber : Hasil Pengolahan SP-PALAWIJA



Gambar 1.4 Total Luas Panen (Luas Bersih) Kedelai Tiap Kecamatan di Kabupaten Pinrang Tahun 2015

TABEL 1.17

**LUAS PANEN (LUAS BERSIH) UBI JALAR SUB-ROUND I TIAP KECAMATAN DI
KABUPATEN PINRANG TAHUN 2015**
(Hektare)

Kecamatan	Januari	Februari	Maret	April	Jan-Apr
(1)	(2)	(3)	(4)	(5)	(6)
010 Suppa	5	0	0	0	5
020 Mattirosompe	0	0	0	0	0
021 Lanrisang	0	0	0	0	0
030 Mattiro Bulu	0	0	0	0	0
040 Watang Sawitto	0	0	0	0	0
041 Paleteang	0	0	0	0	0
042 Tiroang	0	0	0	0	0
050 Patampanua	0	0	1	0	1
060 Cempa	0	0	0	0	0
070 Duampanua	0	2	1	1	4
071 Batulappa	0	0	0	0	0
080 Lembang	2	2	2	1	7
JUMLAH	7	4	4	2	17

Sumber : Hasil Pengolahan SP-PALAWIJA

TABEL 1.18

**LUAS PANEN (LUAS BERSIH) UBI JALAR SUB-ROUND II TIAP KECAMATAN
DI KABUPATEN PINRANG TAHUN 2015**
(Hektare)

Kecamatan	Mei	Juni	Juli	Agustus	Mei-Ags
(1)	(2)	(3)	(4)	(5)	(6)
010 Suppa	0	0	0	0	0
020 Mattirosompe	1	0	0	1	2
021 Lanrisang	0	0	0	0	0
030 Mattiro Bulu	0	0	0	0	0
040 Watang Sawitto	0	0	0	1	1
041 Paleteang	0	0	1	0	1
042 Tiroang	0	0	0	0	0
050 Patampanua	0	0	1	1	2
060 Cempa	0	0	0	0	0
070 Duampanua	3	1	1	0	5
071 Batulappa	0	0	0	0	0
080 Lembang	1	2	2	2	7
JUMLAH	5	3	5	5	18

Sumber : Hasil Pengolahan SP-PALAWIJA

TABEL 1.19**LUAS PANEN (LUAS BERSIH) UBI JALAR SUB-ROUND III TIAP KECAMATAN
DI KABUPATEN PINRANG TAHUN 2015***(Hektare)*

Kecamatan	September	Oktober	November	Desember	Sep-Des
(1)	(2)	(3)	(4)	(5)	(6)
010 Suppa	50	0	0	0	50
020 Mattirosompe	0	0	0	0	0
021 Lanrisang	0	0	0	0	0
030 Mattiro Bulu	0	0	0	0	0
040 Watang Sawitto	0	0	0	0	0
041 Paleteang	0	1	0	0	1
042 Tiroang	0	0	0	0	0
050 Patampanua	1	0	0	0	1
060 Cempa	0	0	0	0	0
070 Duampanua	2	0	0	0	2
071 Batulappa	0	0	0	0	0
080 Lembang	0	0	1	0	1
JUMLAH	53	1	1	0	55

Sumber : Hasil Pengolahan SP-PALAWIJA

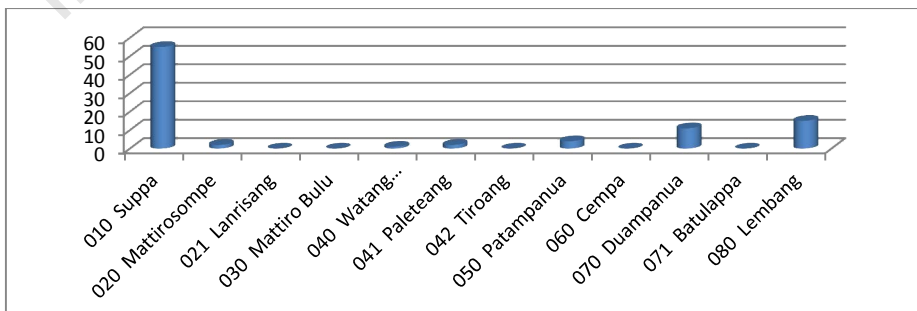
TABEL 1.20

**LUAS PANEN (LUAS BERSIH) UBI JALAR SUB-ROUND I, II, III TIAP
KECAMATAN DI KABUPATEN PINRANG TAHUN 2015**

(Hektare)

Kecamatan	Jan-Apr	Mei-Ags	Sep-Des	Jan-Des
(1)	(2)	(3)	(4)	(5)
010 Suppa	5	0	50	55
020 Mattirosompe	0	2	0	2
021 Lanrisang	0	0	0	0
030 Mattiro Bulu	0	0	0	0
040 Watang Sawitto	0	1	0	1
041 Paleteang	0	1	1	2
042 Tiroang	0	0	0	0
050 Patampanua	1	2	1	4
060 Cempa	0	0	0	0
070 Duampanua	4	5	2	11
071 Batulappa	0	0	0	0
080 Lembang	7	7	1	15
JUMLAH	17	18	55	90

Sumber : Hasil Pengolahan SP-PALAWIJA



Gambar 1.5 Total Luas Panen (Luas Bersih) Ubi Jalar Tiap Kecamatan di Kabupaten Pinrang Tahun 2015

TABEL 1.21

**LUAS PANEN (LUAS BERSIH) UBI KAYU SUB-ROUND I TIAP KECAMATAN DI
KABUPATEN PINRANG TAHUN 2015**
(Hektare)

Kecamatan	Januari	Februari	Maret	April	Jan-Apr
(1)	(2)	(3)	(4)	(5)	(6)
010 Suppa	0	0	20	31	51
020 Mattirosompe	0	0	0	0	0
021 Lanrisang	0	0	0	0	0
030 Mattiro Bulu	35	20	0	0	55
040 Watang Sawitto	0	0	2	2	4
041 Paleteang	1	0	0	0	1
042 Tiroang	0	1	1	0	2
050 Patampanua	0	0	0	1	1
060 Cempa	0	4	0	0	4
070 Duampanua	1	2	3	3	9
071 Batulappa	0	0	0	0	0
080 Lembang	2	2	2	2	8
JUMLAH	39	29	28	39	135

Sumber : Hasil Pengolahan SP-PALAWIJA

TABEL 1.22**LUAS PANEN (LUAS BERSIH) UBI KAYU SUB-ROUND II TIAP KECAMATAN DI
KABUPATEN PINRANG TAHUN 2015***(Hektare)*

Kecamatan	Mei	Juni	Juli	Agustus	Mei-Ags
(1)	(2)	(3)	(4)	(5)	(6)
010 Suppa	50	0	0	5	55
020 Mattirosompe	0	0	0	0	0
021 Lanrisang	0	0	0	0	0
030 Mattiro Bulu	0	65	0	0	55
040 Watang Sawitto	1	0	1	0	8
041 Paleteang	0	0	0	0	1
042 Tiroang	1	1	1	0	3
050 Patampanua	0	0	1	0	2
060 Cempa	0	0	0	0	4
070 Duampanua	2	5	0	0	15
071 Batulappa	0	2	0	0	0
080 Lembang	2	2	2	1	12
JUMLAH	56	75	5	6	155

Sumber : Hasil Pengolahan SP-PALAWIJA

TABEL 1.23**LUAS PANEN (LUAS BERSIH) UBI KAYU SUB-ROUND III TIAP KECAMATAN
DI KABUPATEN PINRANG TAHUN 2015***(Hektare)*

Kecamatan	September	Oktober	November	Desember	Sep-Des
(1)	(2)	(3)	(4)	(5)	(6)
010 Suppa	40	0	0	0	40
020 Mattirosompe	0	2	0	0	2
021 Lanrisang	1	0	0	1	2
030 Mattiro Bulu	0	0	28	0	28
040 Watang Sawitto	0	1	1	0	2
041 Paleteang	2	0	0	0	2
042 Tiroang	1	0	1	0	2
050 Patampanua	1	0	0	0	1
060 Cempa	0	0	0	0	0
070 Duampanua	5	0	0	2	7
071 Batulappa	0	0	0	0	0
080 Lembang	0	0	0	0	0
JUMLAH	50	3	30	3	86

Sumber : Hasil Pengolahan SP-PALAWIJA

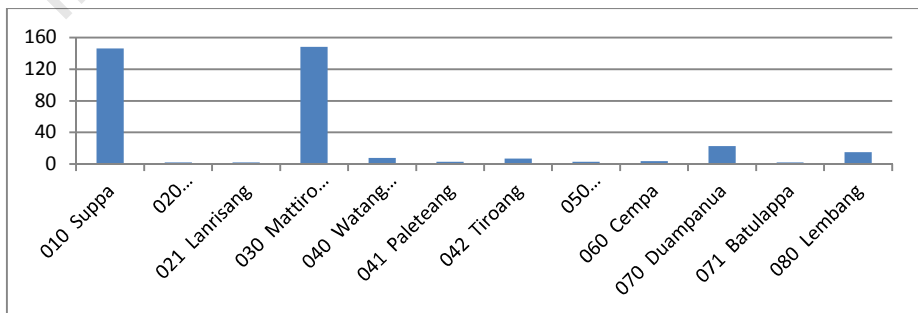
TABEL 1.24

**LUAS PANEN (LUAS BERSIH) UBI KAYU SUB-ROUND I, II, III TIAP
KECAMATAN DI KABUPATEN PINRANG TAHUN 2015**

(Hektare)

Kecamatan	Jan-Apr	Mei-Ags	Sep-Des	Jan-Des
(1)	(2)	(3)	(4)	(5)
010 Suppa	51	55	40	146
020 Mattirosompe	0	0	2	2
021 Lanrisang	0	0	2	2
030 Mattiro Bulu	55	65	28	148
040 Watang Sawitto	4	2	2	8
041 Paleteang	1	0	2	3
042 Tiroang	2	3	2	7
050 Patampanua	1	1	1	3
060 Cempa	4	0	0	4
070 Duampanua	9	7	7	23
071 Batulappa	0	2	0	2
080 Lembang	8	7	0	15
JUMLAH	135	142	86	363

Sumber : Hasil Pengolahan SP-PALAWIJA



Gambar 1.6 Total Luas Panen (Luas Bersih) Ubi Kayu Tiap Kecamatan di Kabupaten Pinrang Tahun 2015

TABEL 1.25**LUAS PANEN MUDA JAGUNG SUB-ROUND I TIAP KECAMATAN DI
KABUPATEN PINRANG TAHUN 2015***(Hektare)*

Kecamatan	Januari	Februari	Maret	April	Jan-Apr
(1)	(2)	(3)	(4)	(5)	(6)
010 Suppa	0	0	10	2	12
020 Mattirosompe	0	0	0	0	0
021 Lanrisang	0	0	0	0	0
030 Mattiro Bulu	0	0	0	0	0
040 Watang Sawitto	0	0	0	0	0
041 Paleteang	0	0	0	0	0
042 Tiroang	0	0	0	0	0
050 Patampanua	0	0	0	0	0
060 Cempa	0	0	0	0	0
070 Duampanua	0	0	0	0	0
071 Batulappa	0	0	0	0	0
080 Lembang	0	0	0	0	0
JUMLAH	0	0	10	2	12

Sumber : Hasil Pengolahan SP-PALAWIJA

TABEL 1.26**LUAS PANEN MUDA JAGUNG SUB-ROUND II TIAP KECAMATAN DI
KABUPATEN PINRANG TAHUN 2015***(Hektare)*

Kecamatan	Mei	Juni	Juli	Agustus	Mei-Ags
(1)	(2)	(3)	(4)	(5)	(6)
010 Suppa	0	0	0	0	0
020 Mattirosompe	0	0	0	0	0
021 Lanrisang	0	0	0	0	0
030 Mattiro Bulu	0	0	0	0	0
040 Watang Sawitto	0	0	0	0	0
041 Paleteang	0	0	0	0	0
042 Tiroang	0	0	0	0	0
050 Patampanua	0	0	0	0	0
060 Cempa	0	0	0	0	0
070 Duampanua	0	0	0	0	0
071 Batulappa	0	0	0	0	0
080 Lembang	0	0	0	0	0
JUMLAH	0	0	0	0	0

Sumber : Hasil Pengolahan SP-PALAWIJA

TABEL 1.27**LUAS PANEN MUDA JAGUNG SUB-ROUND III TIAP KECAMATAN DI
KABUPATEN PINRANG TAHUN 2015***(Hektare)*

Kecamatan	September	Oktober	November	Desember	Sep-Des
(1)	(2)	(3)	(4)	(5)	(6)
010 Suppa	4	0	0	0	4
020 Mattirosompe	0	0	0	0	0
021 Lanrisang	0	0	0	0	0
030 Mattiro Bulu	0	0	0	0	0
040 Watang Sawitto	0	0	0	0	0
041 Paleteang	0	0	0	0	0
042 Tiroang	0	0	0	0	0
050 Patampanua	0	0	0	0	0
060 Cempa	0	0	0	0	0
070 Duampanua	0	0	0	0	0
071 Batulappa	0	0	0	0	0
080 Lembang	0	0	0	0	0
JUMLAH	4	0	0	0	4

Sumber : Hasil Pengolahan SP-PALAWIJA

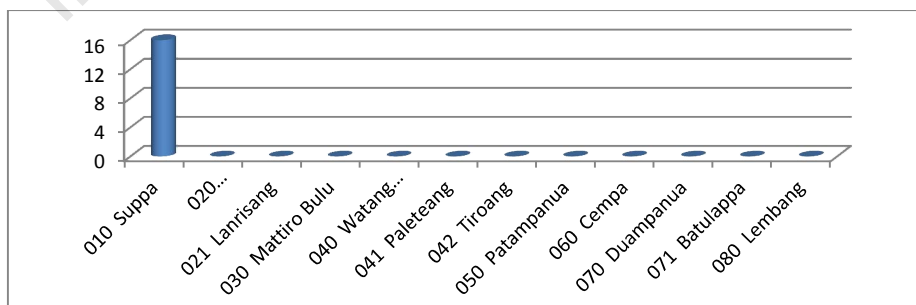
TABEL 1.28

**LUAS PANEN MUDA JAGUNG SUB-ROUND I, II, III TIAP KECAMATAN DI
KABUPATEN PINRANG TAHUN 2015**

(Hektare)

Kecamatan	Jan-Apr	Mei-Ags	Sep-Des	Jan-Des
(1)	(2)	(3)	(4)	(5)
010 Suppa	12	0	4	16
020 Mattirosompe	0	0	0	0
021 Lanrisang	0	0	0	0
030 Mattiro Bulu	0	0	0	0
040 Watang Sawitto	0	0	0	0
041 Paletang	0	0	0	0
042 Tiroang	0	0	0	0
050 Patampanua	0	0	0	0
060 Cempa	0	0	0	0
070 Duampanua	0	0	0	0
071 Batulappa	0	0	0	0
080 Lembang	0	0	0	0
JUMLAH	12	0	4	16

Sumber : Hasil Pengolahan SP-PALAWIJA



Gambar 1.7 Total Luas Panen Muda Jagung Tiap Kecamatan di Kabupaten Pinrang Tahun 2015

TABEL 1.29**LUAS PANEN MUDA KEDELAI SUB-ROUND I TIAP KECAMATAN DI
KABUPATEN PINRANG TAHUN 2015***(Hektare)*

Kecamatan	Januari	Februari	Maret	April	Jan-Apr
(1)	(2)	(3)	(4)	(5)	(6)
010 Suppa	0	0	0	0	0
020 Mattirosompe	0	0	0	0	0
021 Lanrisang	0	0	0	0	0
030 Mattiro Bulu	0	0	0	0	0
040 Watang Sawitto	0	0	0	0	0
041 Paleteang	0	0	0	0	0
042 Tiroang	0	0	0	0	0
050 Patampanua	0	0	0	0	0
060 Cempa	0	0	0	0	0
070 Duampanua	0	0	0	0	0
071 Batulappa	0	0	0	0	0
080 Lembang	0	0	0	0	0
JUMLAH	0	0	0	0	0

Sumber : Hasil Pengolahan SP-PALAWIJA

TABEL 1.30**LUAS PANEN MUDA KEDELAI SUB-ROUND II TIAP KECAMATAN DI
KABUPATEN PINRANG TAHUN 2015***(Hektare)*

Kecamatan	Mei	Juni	Juli	Agustus	Mei-Ags
(1)	(2)	(3)	(4)	(5)	(6)
010 Suppa	0	0	0	0	0
020 Mattirosompe	0	0	0	0	0
021 Lanrisang	0	0	0	0	0
030 Mattiro Bulu	0	0	0	0	0
040 Watang Sawitto	0	0	0	0	0
041 Paleteang	0	0	0	0	0
042 Tiroang	0	0	0	0	0
050 Patampanua	0	0	0	0	0
060 Cempa	0	0	0	0	0
070 Duampanua	0	0	0	0	0
071 Batulappa	0	0	0	0	0
080 Lembang	0	0	0	0	0
JUMLAH	0	0	0	0	0

Sumber : Hasil Pengolahan SP-PALAWIJA

TABEL 1.31**LUAS PANEN MUDA KEDELAI SUB-ROUND III TIAP KECAMATAN DI
KABUPATEN PINRANG TAHUN 2015***(Hektare)*

Kecamatan	September	Oktober	November	Desember	Sep-Des
(1)	(2)	(3)	(4)	(5)	(6)
010 Suppa	75	0	0	0	75
020 Mattirosompe	0	0	0	0	0
021 Lanrisang	0	0	0	0	0
030 Mattiro Bulu	0	0	0	0	0
040 Watang Sawitto	0	0	0	0	0
041 Paleteang	0	0	0	0	0
042 Tiroang	0	0	0	0	0
050 Patampanua	0	0	0	0	0
060 Cempa	0	0	0	0	0
070 Duampanua	0	0	0	0	0
071 Batulappa	0	0	0	0	0
080 Lembang	0	0	0	0	0
JUMLAH	75	0	0	0	75

Sumber : Hasil Pengolahan SP-PALAWIJA

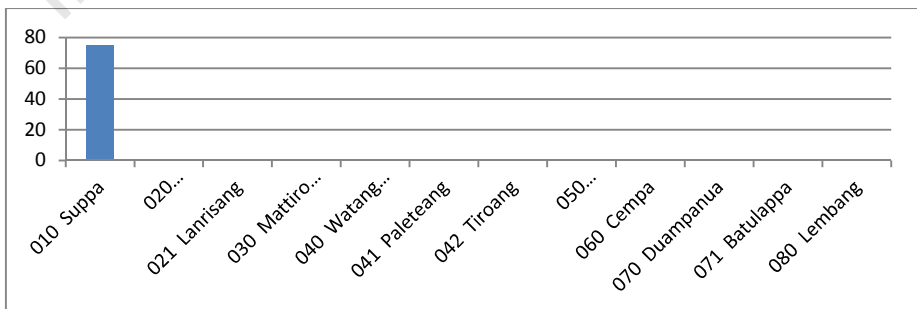
TABEL 1.32

**LUAS PANEN MUDA KEDELAI SUB-ROUND I, II, III TIAP KECAMATAN DI
KABUPATEN PINRANG TAHUN 2015**

(Hektare)

Kecamatan	Jan-Apr	Mei-Ags	Sep-Des	Jan-Des
(1)	(2)	(3)	(4)	(5)
010 Suppa	0	0	75	75
020 Mattirosompe	0	0	0	0
021 Lanrisang	0	0	0	0
030 Mattiro Bulu	0	0	0	0
040 Watang Sawitto	0	0	0	0
041 Paleteang	0	0	0	0
042 Tiroang	0	0	0	0
050 Patampanua	0	0	0	0
060 Cempa	0	0	0	0
070 Duampanua	0	0	0	0
071 Batulappa	0	0	0	0
080 Lembang	0	0	0	0
JUMLAH	0	0	75	75

Sumber : Hasil Pengolahan SP-PALAWIJA



Gambar 1.8 Total Luas Panen Muda Kedelai Tiap Kecamatan di Kabupaten Pinrang Tahun 2015

BAB II LUAS TANAM

TABEL 2.1

**LUAS TANAM (LUAS BERSIH) JAGUNG SUB-ROUND I TIAP KECAMATAN DI
KABUPATEN PINRANG TAHUN 2015**

(Hektare)

Kecamatan	Januari	Februari	Maret	April	Jan-Apr
(1)	(2)	(3)	(4)	(5)	(6)
010 Suppa	10	2	5	7	24
020 Mattirosompe	3	0	0	2	5
021 Lanrisang	84	0	75	15	174
030 Mattiro Bulu	20	3	0	0	23
040 Watang Sawitto	2	0	0	1	3
041 Paleteang	0	0	2	6	8
042 Tiroang	5	5	10	3	23
050 Patampanua	127	92	250	385	854
060 Cempa	0	19	73	0	92
070 Duampanua	275	400	155	200	1.030
071 Batulappa	0	0	0	182	182
080 Lembang	200	0	100	100	400
JUMLAH	726	521	670	901	2.818

Sumber : Hasil Pengolahan SP-PALAWIJA

TABEL 2.2

**LUAS TANAM (LUAS BERSIH) JAGUNG SUB-ROUND II TIAP KECAMATAN DI
KABUPATEN PINRANG TAHUN 2015**

(Hektare)

Kecamatan	Mei	Juni	Juli	Agustus	Mei-Ags
(1)	(2)	(3)	(4)	(5)	(6)
010 Suppa	10	15	139	68	232
020 Mattirosompe	0	0	1	0	1
021 Lanrisang	98	60	12	115	285
030 Mattiro Bulu	0	20	0	0	20
040 Watang Sawitto	0	3	0	0	3
041 Paleteang	0	7	4	0	11
042 Tiroang	4	5	0	0	9
050 Patampanua	0	200	175	88	463
060 Cempa	0	817	58	28	903
070 Duampanua	498	187	97	0	782
071 Batulappa	830	1.138	0	0	1.968
080 Lembang	800	50	0	0	850
JUMLAH	2.240	2.502	486	299	5.527

Sumber : Hasil Pengolahan SP-PALAWIJA

TABEL 2.3

**LUAS TANAM (LUAS BERSIH) JAGUNG SUB-ROUND III TIAP KECAMATAN DI
KABUPATEN PINRANG TAHUN 2015**
(Hektare)

Kecamatan	September	Oktober	November	Desember	Sep-Des
(1)	(2)	(3)	(4)	(5)	(6)
010 Suppa	0	1	150	2	153
020 Mattirosompe	0	0	40	39	79
021 Lanrisang	11	0	388	132	531
030 Mattiro Bulu	0	0	22	95	117
040 Watang Sawitto	0	0	3	1	4
041 Paleteang	0	0	20	46	66
042 Tiroang	0	2	5	20	27
050 Patampanua	0	15	615	51	681
060 Cempa	0	0	444	392	836
070 Duampanua	0	39	615	365	1.019
071 Batulappa	0	0	1.004	1.122	2.126
080 Lembang	0	0	1.525	450	1.975
JUMLAH	11	57	4.831	2.715	7.614

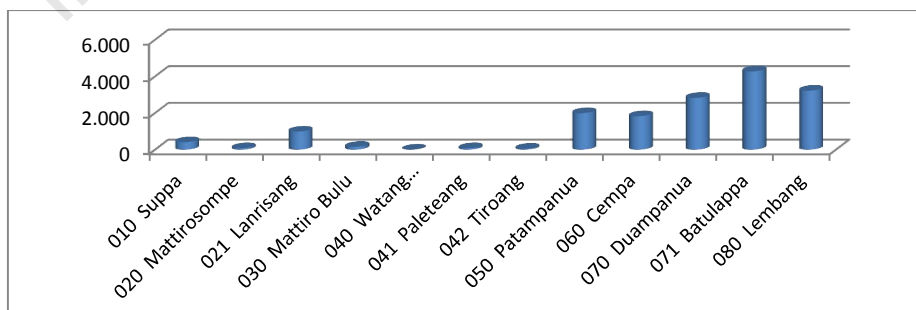
Sumber : Hasil Pengolahan SP-PALAWIJA

TABEL 2.4

**LUAS TANAM (LUAS BERSIH) JAGUNG SUB-ROUND I, II, III TIAP
KECAMATAN DI KABUPATEN PINRANG TAHUN 2015**
(Hektare)

Kecamatan	Jan-Apr	Mei-Ags	Sep-Des	Jan-Des
(1)	(2)	(3)	(4)	(5)
010 Suppa	24	232	153	409
020 Mattirosompe	5	1	79	85
021 Lanrisang	174	285	531	990
030 Mattiro Bulu	23	20	117	160
040 Watang Sawitto	3	3	4	10
041 Paleteang	8	11	66	85
042 Tiroang	23	9	27	59
050 Patampanua	854	463	681	1.998
060 Cempa	92	903	836	1.831
070 Duampanua	1.030	782	1.019	2.831
071 Batulappa	182	1.968	2.126	4.276
080 Lembang	400	850	1.975	3.225
JUMLAH	2.818	5.527	7.614	15.959

Sumber : Hasil Pengolahan SP-PALAWIJA



Gambar 2.1 Total Luas Tanam (Luas Bersih) Jagung Tiap Kecamatan di Kabupaten Pinrang Tahun 2015

TABEL 2.5**LUAS TANAMAN AKHIR BULAN (LUAS KOTOR) JAGUNG SUB-ROUND I TIAP
KECAMATAN DI KABUPATEN PINRANG TAHUN 2015***(Hektare)*

Kecamatan	Januari	Februari	Maret	April	Jan-Apr
(1)	(2)	(3)	(4)	(5)	(6)
010 Suppa	10	12	7	12	41
020 Mattirosompe	8	6	3	2	19
021 Lanrisang	85	85	100	31	301
030 Mattiro Bulu	60	63	63	63	249
040 Watang Sawitto	5	5	2	3	15
041 Paleteang	19	17	19	6	61
042 Tiroang	12	14	20	18	64
050 Patampanua	642	683	617	875	2.817
060 Cempa	0	19	92	92	203
070 Duampanua	720	1.025	1.100	945	3.790
071 Batulappa	2.190	2.190	934	182	5.496
080 Lembang	1.495	1.495	595	200	3.785
JUMLAH	5.246	5.614	3.552	2.429	16.841

Sumber : Hasil Pengolahan SP-PALAWIJA

TABEL 2.6

**LUAS TANAMAN AKHIR BULAN (LUAS KOTOR) JAGUNG SUB-ROUND II TIAP
KECAMATAN DI KABUPATEN PINRANG TAHUN 2015**

(Hektare)

Kecamatan	Mei	Juni	Juli	Agustus	Mei-Ags
(1)	(2)	(3)	(4)	(5)	(6)
010 Suppa	15	30	169	237	451
020 Mattirosompe	2	2	1	1	6
021 Lanrisang	129	114	26	115	384
030 Mattiro Bulu	63	20	20	18	121
040 Watang Sawitto	2	4	3	3	12
041 Paleteang	6	13	17	13	49
042 Tiroang	17	12	9	5	43
050 Patampanua	875	860	730	641	3.106
060 Cempa	92	836	894	873	2.695
070 Duampanua	853	785	682	582	2.902
071 Batulappa	1.012	2.150	2.150	1.036	6.348
080 Lembang	1.000	950	850	770	3.570
JUMLAH	4.066	5.776	5.551	4.294	19.687

Sumber : Hasil Pengolahan SP-PALAWIJA

TABEL 2.7**LUAS TANAMAN AKHIR BULAN (LUAS KOTOR) JAGUNG SUB-ROUND III
TIAP KECAMATAN DI KABUPATEN PINRANG TAHUN 2015***(Hektare)*

Kecamatan	September	Oktober	November	Desember	Sep-Des
(1)	(2)	(3)	(4)	(5)	(6)
010 Suppa	233	99	218	220	770
020 Mattirosompe	0	0	40	79	119
021 Lanrisang	55	43	389	510	997
030 Mattiro Bulu	18	0	22	117	157
040 Watang Sawitto	1	1	4	4	10
041 Paleteang	11	0	20	66	97
042 Tiroang	0	2	7	27	36
050 Patampanua	424	172	674	703	1.973
060 Cempa	666	324	444	836	2.270
070 Duampanua	582	123	654	1.019	2.378
071 Batulappa	0	0	1.004	2.126	3.130
080 Lembang	146	0	1.525	1.975	3.646
JUMLAH	2.136	764	5.001	7.682	15.583

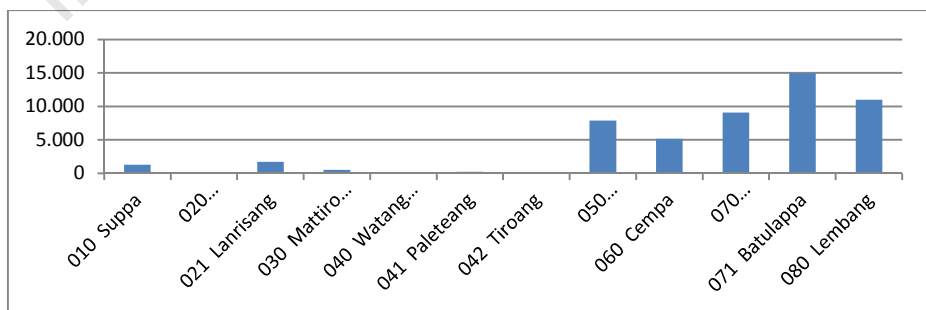
Sumber : Hasil Pengolahan SP-PALAWIJA

TABEL 2.8

**LUAS TANAMAN AKHIR BULAN (LUAS KOTOR) JAGUNG SUB-ROUND I, II, III
TIAP KECAMATAN DI KABUPATEN PINRANG TAHUN 2015**
(Hektare)

Kecamatan	Jan-Apr	Mei-Ags	Sep-Des	Jan-Des
(1)	(2)	(3)	(4)	(5)
010 Suppa	41	451	770	1.262
020 Mattirosompe	19	6	119	144
021 Lanrisang	301	384	997	1.682
030 Mattiro Bulu	249	121	157	527
040 Watang Sawitto	15	12	10	37
041 Paleteang	61	49	97	207
042 Tiroang	64	43	36	143
050 Patampanua	2.817	3.106	1.973	7.896
060 Cempa	203	2.695	2.270	5.168
070 Duampanua	3.790	2.902	2.378	9.070
071 Batulappa	5.496	6.348	3.130	14.974
080 Lembang	3.785	3.570	3.646	11.001
JUMLAH	16.841	19.687	15.583	52.111

Sumber : Hasil Pengolahan SP-PALAWIJA



Gambar 2.2 Total Luas Tanaman Akhir Bulan (Luas Kotor) Jagung Tiap Kecamatan di Kabupaten Pinrang Tahun 2015

TABEL 2.9

**LUAS TANAM (LUAS BERSIH) KACANG HIJAU SUB-ROUND I TIAP
KECAMATAN DI KABUPATEN PINRANG TAHUN 2015**

(Hektare)

Kecamatan	Januari	Februari	Maret	April	Jan-Apr
(1)	(2)	(3)	(4)	(5)	(6)
010 Suppa	0	0	0	0	0
020 Mattirosompe	0	0	0	0	0
021 Lanrisang	0	0	0	0	0
030 Mattiro Bulu	2	0	0	0	2
040 Watang Sawitto	0	0	0	0	0
041 Paleteang	0	0	0	0	0
042 Tiroang	0	0	0	0	0
050 Patampanua	0	0	0	0	0
060 Cempa	0	0	0	0	0
070 Duampanua	0	0	0	1	1
071 Batulappa	0	0	0	0	0
080 Lembang	3	3	3	2	11
JUMLAH	5	3	3	3	14

Sumber : Hasil Pengolahan SP-PALAWIJA

TABEL 2.10**LUAS TANAM (LUAS BERSIH) KACANG HIJAU SUB-ROUND II TIAP
KECAMATAN DI KABUPATEN PINRANG TAHUN 2015***(Hektare)*

Kecamatan	Mei	Juni	Juli	Agustus	Mei-Ags
(1)	(2)	(3)	(4)	(5)	(6)
010 Suppa	0	5	2	0	7
020 Mattirosompe	0	0	0	0	0
021 Lanrisang	0	0	0	0	0
030 Mattiro Bulu	0	0	0	0	0
040 Watang Sawitto	0	0	0	0	0
041 Paleteang	0	0	0	0	0
042 Tiroang	0	0	0	0	0
050 Patampanua	0	0	0	0	0
060 Cempa	0	0	0	0	0
070 Duampanua	2	3	0	0	5
071 Batulappa	0	0	0	0	0
080 Lembang	3	8	0	0	11
JUMLAH	5	16	2	0	23

Sumber : Hasil Pengolahan SP-PALAWIJA

TABEL 2.11**LUAS TANAM (LUAS BERSIH) KACANG HIJAU SUB-ROUND III TIAP
KECAMATAN DI KABUPATEN PINRANG TAHUN 2015***(Hektare)*

Kecamatan	September	Oktober	November	Desember	Sep-Des
(1)	(2)	(3)	(4)	(5)	(6)
010 Suppa	0	0	1	0	1
020 Mattirosompe	0	0	0	0	0
021 Lanrisang	0	1	0	0	1
030 Mattiro Bulu	0	0	0	0	0
040 Watang Sawitto	0	0	0	0	0
041 Paleteang	0	0	0	0	0
042 Tiroang	0	0	0	0	0
050 Patampanua	0	0	0	0	0
060 Cempa	0	0	0	0	0
070 Duampanua	0	0	1	1	2
071 Batulappa	0	0	0	0	0
080 Lembang	0	0	3	0	3
JUMLAH	0	1	5	1	7

Sumber : Hasil Pengolahan SP-PALAWIJA

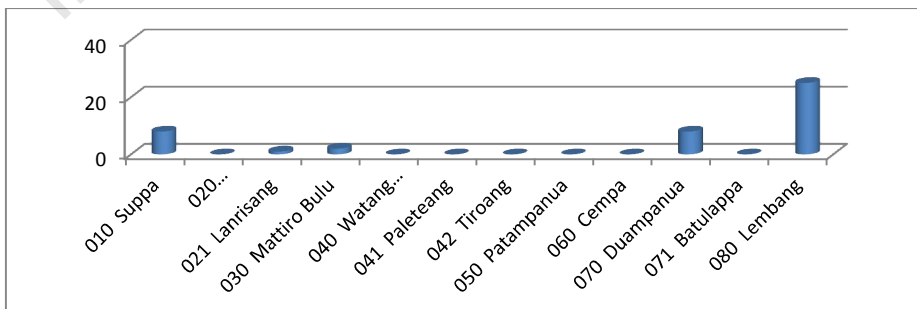
TABEL 2.12

**LUAS TANAM (LUAS BERSIH) KACANG HIJAU SUB-ROUND I, II, III TIAP
KECAMATAN DI KABUPATEN PINRANG TAHUN 2015**

(Hektare)

Kecamatan	Jan-Apr	Mei-Ags	Sep-Des	Jan-Des
(1)	(2)	(3)	(4)	(5)
010 Suppa	0	7	1	8
020 Mattirosompe	0	0	0	0
021 Lanrisang	0	0	1	1
030 Mattiro Bulu	2	0	0	2
040 Watang Sawitto	0	0	0	0
041 Paleteang	0	0	0	0
042 Tiroang	0	0	0	0
050 Patampanua	0	0	0	0
060 Cempa	0	0	0	0
070 Duampanua	1	5	2	8
071 Batulappa	0	0	0	0
080 Lembang	11	11	3	25
JUMLAH	14	23	7	44

Sumber : Hasil Pengolahan SP-PALAWIJA



Gambar 2.3 Total Luas Tanam (Luas Bersih) Kacang Hijau Tiap Kecamatan di Kabupaten Pinrang Tahun 2015

TABEL 2.13**LUAS TANAMAN AKHIR BULAN (LUAS KOTOR) KACANG HIJAU SUB-ROUND
I TIAP KECAMATAN DI KABUPATEN PINRANG TAHUN 2015***(Hektare)*

Kecamatan	Januari	Februari	Maret	April	Jan-Apr
(1)	(2)	(3)	(4)	(5)	(6)
010 Suppa	0	0	0	0	0
020 Mattirosompe	0	0	0	0	0
021 Lanrisang	0	0	0	0	0
030 Mattiro Bulu	2	2	2	2	8
040 Watang Sawitto	1	0	0	0	1
041 Paleteang	0	0	0	0	0
042 Tiroang	0	0	0	0	0
050 Patampanua	0	0	0	0	0
060 Cempa	0	0	0	0	0
070 Duampanua	0	0	0	1	1
071 Batulappa	0	0	0	0	0
080 Lembang	5	7	6	6	24
JUMLAH	8	9	8	9	34

Sumber : Hasil Pengolahan SP-PALAWIJA

TABEL 2.14

**LUAS TANAMAN AKHIR BULAN (LUAS KOTOR) KACANG HIJAU SUB-ROUND
II TIAP KECAMATAN DI KABUPATEN PINRANG TAHUN 2015**

(Hektare)

Kecamatan	Mei	Juni	Juli	Agustus	Mei-Ags
(1)	(2)	(3)	(4)	(5)	(6)
010 Suppa	0	5	7	7	19
020 Mattirosompe	0	0	0	0	0
021 Lanrisang	0	0	0	0	0
030 Mattiro Bulu	2	0	0	0	2
040 Watang Sawitto	0	0	0	0	0
041 Paleteang	0	0	0	0	0
042 Tiroang	0	0	0	0	0
050 Patampanua	0	0	0	0	0
060 Cempa	0	0	0	0	0
070 Duampanua	3	5	3	2	13
071 Batulappa	0	0	0	0	0
080 Lembang	9	15	8	0	32
JUMLAH	14	25	18	9	66

Sumber : Hasil Pengolahan SP-PALAWIJA

TABEL 2.15

**LUAS TANAMAN AKHIR BULAN (LUAS KOTOR) KACANG HIJAU SUB-ROUND
III TIAP KECAMATAN DI KABUPATEN PINRANG TAHUN 2015**
(Hektare)

Kecamatan	September	Oktober	November	Desember	Sep-Des
(1)	(2)	(3)	(4)	(5)	(6)
010 Suppa	0	0	1	1	2
020 Mattirosompe	0	0	0	0	0
021 Lanrisang	0	1	1	0	2
030 Mattiro Bulu	0	0	0	0	0
040 Watang Sawitto	0	0	0	0	0
041 Paleteang	0	0	0	0	0
042 Tiroang	0	0	0	0	0
050 Patampanua	0	0	0	0	0
060 Cempa	0	0	0	0	0
070 Duampanua	0	0	1	2	3
071 Batulappa	0	0	0	0	0
080 Lembang	0	0	3	3	6
JUMLAH	0	1	6	6	13

Sumber : Hasil Pengolahan SP-PALAWIJA

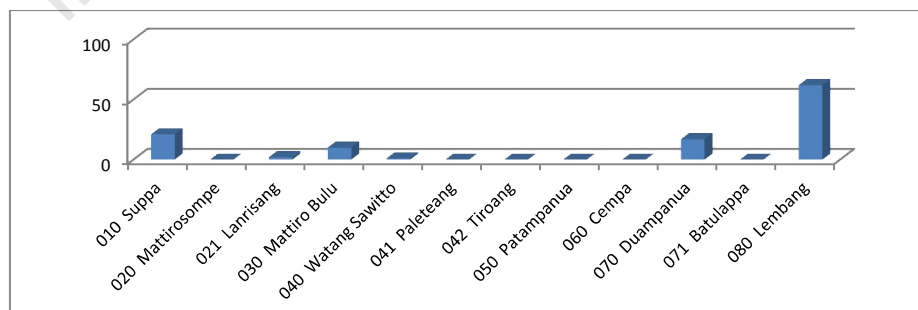
TABEL 2.16

LUAS TANAMAN AKHIR BULAN (LUAS KOTOR) KACANG HIJAU SUB-ROUND I, II, III TIAP KECAMATAN DI KABUPATEN PINRANG TAHUN 2015

(Hektare)

Kecamatan	Jan-Apr	Mei-Ags	Sep-Des	Jan-Des
(1)	(2)	(3)	(4)	(5)
010 Suppa	0	19	2	21
020 Mattirosompe	0	0	0	0
021 Lanrisang	0	0	2	2
030 Mattiro Bulu	8	2	0	10
040 Watang Sawitto	1	0	0	1
041 Paleteang	0	0	0	0
042 Tiroang	0	0	0	0
050 Patampanua	0	0	0	0
060 Cempa	0	0	0	0
070 Duampanua	1	13	3	17
071 Batulappa	0	0	0	0
080 Lembang	24	32	6	62
JUMLAH	34	66	13	113

Sumber : Hasil Pengolahan SP-PALAWIJA



Gambar 2.4 Total Luas Tanaman Akhir Bulan (Luas Kotor) Kacang Hijau Tiap Kecamatan di Kabupaten Pinrang Tahun 2015

TABEL 2.17

**LUAS TANAM (LUAS BERSIH) KACANG TANAH SUB-ROUND I TIAP
KECAMATAN DI KABUPATEN PINRANG TAHUN 2015**
(Hektare)

Kecamatan	Januari	Februari	Maret	April	Jan-Apr
(1)	(2)	(3)	(4)	(5)	(6)
010 Suppa	0	0	0	0	0
020 Mattirosompe	0	0	0	0	0
021 Lanrisang	0	0	0	0	0
030 Mattiro Bulu	0	0	0	0	0
040 Watang Sawitto	0	0	0	0	0
041 Paleteang	0	0	0	0	0
042 Tiroang	0	0	0	0	0
050 Patampanua	0	0	0	0	0
060 Cempa	0	0	0	0	0
070 Duampanua	5	5	0	0	10
071 Batulappa	0	0	0	0	0
080 Lembang	0	0	3	4	7
JUMLAH	5	5	3	4	17

Sumber : Hasil Pengolahan SP-PALAWIJA

TABEL 2.18

**LUAS TANAM (LUAS BERSIH) KACANG TANAH SUB-ROUND II TIAP
KECAMATAN DI KABUPATEN PINRANG TAHUN 2015**
(Hektare)

Kecamatan	Mei	Juni	Juli	Agustus	Mei-Ags
(1)	(2)	(3)	(4)	(5)	(6)
010 Suppa	0	0	0	0	0
020 Mattirosompe	0	0	0	0	0
021 Lanrisang	0	0	0	0	0
030 Mattiro Bulu	0	0	0	0	0
040 Watang Sawitto	0	0	0	0	0
041 Paleteang	0	0	0	0	0
042 Tiroang	0	0	0	0	0
050 Patampanua	0	0	0	0	0
060 Cempa	0	0	0	0	0
070 Duampanua	1	3	0	0	4
071 Batulappa	0	0	0	0	0
080 Lembang	0	0	4	0	4
JUMLAH	1	3	4	0	8

Sumber : Hasil Pengolahan SP-PALAWIJA

TABEL 2.19

**LUAS TANAM (LUAS BERSIH) KACANG TANAH SUB-ROUND III TIAP
KECAMATAN DI KABUPATEN PINRANG TAHUN 2015**
(Hektare)

Kecamatan	September	Oktober	November	Desember	Sep-Des
(1)	(2)	(3)	(4)	(5)	(6)
010 Suppa	0	0	0	1	1
020 Mattirosompe	0	0	0	0	0
021 Lanrisang	0	0	0	0	0
030 Mattiro Bulu	0	0	0	10	10
040 Watang Sawitto	0	0	0	0	0
041 Paleteang	0	0	0	0	0
042 Tiroang	0	0	1	1	2
050 Patampanua	0	0	0	0	0
060 Cempa	0	0	0	0	0
070 Duampanua	0	0	3	1	4
071 Batulappa	0	0	0	0	0
080 Lembang	0	0	10	0	10
JUMLAH	0	0	14	13	27

Sumber : Hasil Pengolahan SP-PALAWIJA

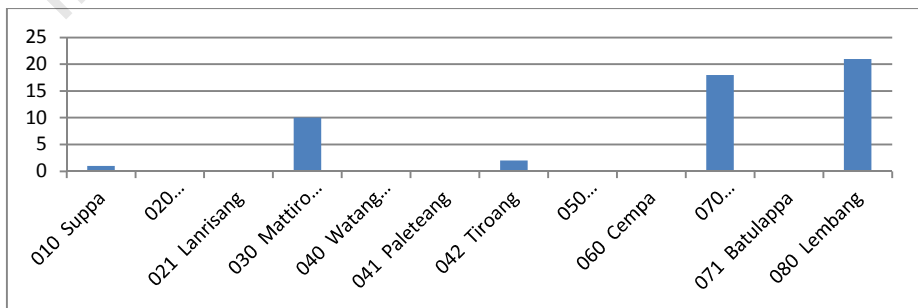
TABEL 2.20

**LUAS TANAM (LUAS BERSIH) KACANG TANAH SUB-ROUND I, II, III TIAP
KECAMATAN DI KABUPATEN PINRANG TAHUN 2015**

(Hektare)

Kecamatan	Jan-Apr	Mei-Ags	Sep-Des	Jan-Des
(1)	(2)	(3)	(4)	(5)
010 Suppa	0	0	1	1
020 Mattirosompe	0	0	0	0
021 Lanrisang	0	0	0	0
030 Mattiro Bulu	0	0	10	10
040 Watang Sawitto	0	0	0	0
041 Paleteang	0	0	0	0
042 Tiroang	0	0	2	2
050 Patampanua	0	0	0	0
060 Cempa	0	0	0	0
070 Duampanua	10	4	4	18
071 Batulappa	0	0	0	0
080 Lembang	7	4	10	21
JUMLAH	17	8	27	52

Sumber : Hasil Pengolahan SP-PALAWIJA



Gambar 2.5 Total Luas Tanam (Luas Bersih) Kacang Tanah Tiap Kecamatan di Kabupaten Pinrang Tahun 2015

TABEL 2.21**LUAS TANAMAN AKHIR BULAN (LUAS KOTOR) KACANG TANAH SUB-ROUND I TIAP KECAMATAN DI KABUPATEN PINRANG TAHUN 2015***(Hektare)*

Kecamatan	Januari	Februari	Maret	April	Jan-Apr
(1)	(2)	(3)	(4)	(5)	(6)
010 Suppa	0	0	0	0	0
020 Mattirosompe	0	0	0	0	0
021 Lanrisang	0	0	0	0	0
030 Mattiro Bulu	30	20	10	10	70
040 Watang Sawitto	0	0	0	0	0
041 Paleteang	0	0	0	0	0
042 Tiroang	0	0	0	0	0
050 Patampanua	0	0	0	0	0
060 Cempa	0	0	0	0	0
070 Duampanua	8	13	7	2	30
071 Batulappa	0	0	0	0	0
080 Lembang	10	10	6	7	33
JUMLAH	48	43	23	19	133

Sumber : Hasil Pengolahan SP-PALAWIJA

TABEL 2.22

LUAS TANAMAN AKHIR BULAN (LUAS KOTOR) KACANG TANAH SUB-ROUND II TIAP KECAMATAN DI KABUPATEN PINRANG TAHUN 2015
(Hektare)

Kecamatan	Mei	Juni	Juli	Agustus	Mei-Ags
(1)	(2)	(3)	(4)	(5)	(6)
010 Suppa	0	0	0	0	0
020 Mattirosompe	0	0	0	0	0
021 Lanrisang	0	0	0	0	0
030 Mattiro Bulu	10	0	0	0	10
040 Watang Sawitto	0	0	0	0	0
041 Paleteang	0	0	0	0	0
042 Tiroang	0	0	0	0	0
050 Patampanua	0	0	0	0	0
060 Cempa	0	0	0	0	0
070 Duampanua	1	4	3	2	10
071 Batulappa	0	0	0	0	0
080 Lembang	7	4	4	0	15
JUMLAH	18	8	7	2	35

Sumber : Hasil Pengolahan SP-PALAWIJA

TABEL 2.23**LUAS TANAMAN AKHIR BULAN (LUAS KOTOR) KACANG TANAH SUB-ROUND III TIAP KECAMATAN DI KABUPATEN PINRANG TAHUN 2015***(Hektare)*

Kecamatan	September	Oktober	November	Desember	Sep-Des
(1)	(2)	(3)	(4)	(5)	(6)
010 Suppa	0	0	0	1	1
020 Mattirosompe	0	0	0	0	0
021 Lanrisang	0	0	0	0	0
030 Mattiro Bulu	0	0	0	10	10
040 Watang Sawitto	0	0	0	0	0
041 Paleteang	0	0	0	0	0
042 Tiroang	0	0	1	2	3
050 Patampanua	0	0	0	0	0
060 Cempa	0	0	0	0	0
070 Duampanua	0	0	3	4	7
071 Batulappa	0	0	0	0	0
080 Lembang	0	0	10	10	20
JUMLAH	0	0	14	27	41

Sumber : Hasil Pengolahan SP-PALAWIJA

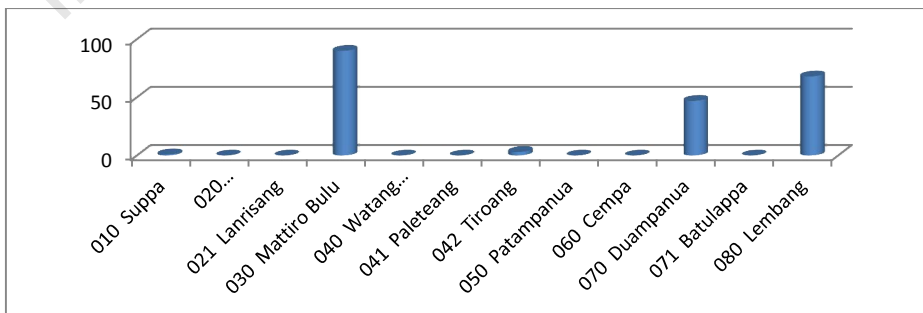
TABEL 2.24

LUAS TANAMAN AKHIR BULAN (LUAS KOTOR) KACANG TANAH SUB-ROUND I, II, III TIAP KECAMATAN DI KABUPATEN PINRANG TAHUN 2015

(Hektare)

Kecamatan	Jan-Apr	Mei-Ags	Sep-Des	Jan-Des
(1)	(2)	(3)	(4)	(5)
010 Suppa	0	0	1	1
020 Mattirosompe	0	0	0	0
021 Lanrisang	0	0	0	0
030 Mattiro Bulu	70	10	10	90
040 Watang Sawitto	0	0	0	0
041 Paleteang	0	0	0	0
042 Tiroang	0	0	3	3
050 Patampanua	0	0	0	0
060 Cempa	0	0	0	0
070 Duampanua	30	10	7	47
071 Batulappa	0	0	0	0
080 Lembang	33	15	20	68
JUMLAH	133	35	41	209

Sumber : Hasil Pengolahan SP-PALAWIJA



Gambar 2.6 Total Luas Tanaman Akhir Bulan (Luas Kotor) Kacang Tanah Tiap Kecamatan di Kabupaten Pinrang Tahun 2015

TABEL 2.25**LUAS TANAM (LUAS BERSIH) KEDELAI SUB-ROUND I TIAP KECAMATAN DI
KABUPATEN PINRANG TAHUN 2015***(Hektare)*

Kecamatan	Januari	Februari	Maret	April	Jan-Apr
(1)	(2)	(3)	(4)	(5)	(6)
010 Suppa	0	0	0	0	0
020 Mattirosompe	0	0	0	0	0
021 Lanrisang	0	0	0	0	0
030 Mattiro Bulu	0	0	0	0	0
040 Watang Sawitto	0	0	0	0	0
041 Paleteang	0	0	0	0	0
042 Tiroang	0	0	0	0	0
050 Patampanua	0	0	0	0	0
060 Cempa	0	0	0	0	0
070 Duampanua	0	0	0	0	0
071 Batulappa	0	0	0	0	0
080 Lembang	0	0	0	0	0
JUMLAH	0	0	0	0	0

Sumber : Hasil Pengolahan SP-PALAWIJA

TABEL 2.26

**LUAS TANAM (LUAS BERSIH) KEDELAI SUB-ROUND II TIAP KECAMATAN DI
KABUPATEN PINRANG TAHUN 2015**

(Hektare)

Kecamatan	Mei	Juni	Juli	Agustus	Mei-Ags
(1)	(2)	(3)	(4)	(5)	(6)
010 Suppa	0	100	0	0	100
020 Mattirosompe	0	0	0	0	0
021 Lanrisang	0	0	0	0	0
030 Mattiro Bulu	0	25	0	0	25
040 Watang Sawitto	0	0	0	0	0
041 Paleteang	0	0	0	0	0
042 Tiroang	0	0	0	0	0
050 Patampanua	0	0	0	0	0
060 Cempa	0	0	0	0	0
070 Duampanua	0	11	0	0	11
071 Batulappa	8	61	31	0	100
080 Lembang	343	0	0	0	343
JUMLAH	351	197	31	0	579

Sumber : Hasil Pengolahan SP-PALAWIJA

TABEL 2.27

**LUAS TANAM (LUAS BERSIH) KEDELAI SUB-ROUND III TIAP KECAMATAN DI
KABUPATEN PINRANG TAHUN 2015**
(Hektare)

Kecamatan	September	Oktober	November	Desember	Sep-Des
(1)	(2)	(3)	(4)	(5)	(6)
010 Suppa	0	0	0	0	0
020 Mattirosompe	0	0	0	0	0
021 Lanrisang	0	0	0	0	0
030 Mattiro Bulu	0	0	0	0	0
040 Watang Sawitto	0	0	0	0	0
041 Paleteang	0	0	0	0	0
042 Tiroang	0	0	0	0	0
050 Patampanua	0	0	0	0	0
060 Cempa	0	0	0	0	0
070 Duampanua	0	0	0	0	0
071 Batulappa	0	0	0	0	0
080 Lembang	0	0	0	0	0
JUMLAH	0	0	0	0	0

Sumber : Hasil Pengolahan SP-PALAWIJA

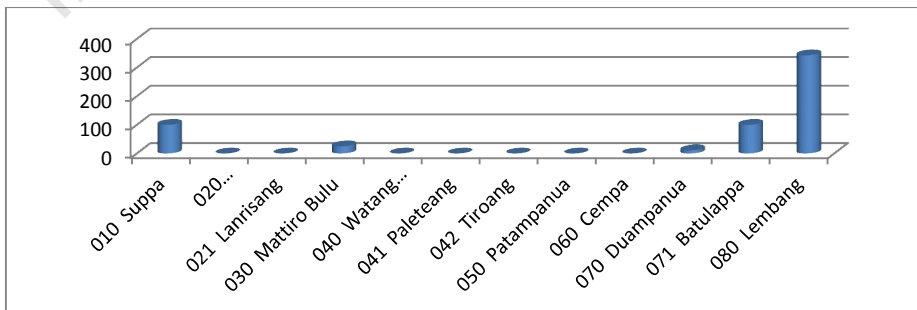
TABEL 2.28

**LUAS TANAM (LUAS BERSIH) KEDELAI SUB-ROUND I, II, III TIAP
KECAMATAN DI KABUPATEN PINRANG TAHUN 2015**

(Hektare)

Kecamatan	Jan-Apr	Mei-Ags	Sep-Des	Jan-Des	
(1)	(2)	(3)	(4)	(5)	
010 Suppa		0	100	0	100
020 Mattirosompe		0	0	0	0
021 Lanrisang		0	0	0	0
030 Mattiro Bulu		0	25	0	25
040 Watang Sawitto		0	0	0	0
041 Paleteang		0	0	0	0
042 Tiroang		0	0	0	0
050 Patampanua		0	0	0	0
060 Cempa		0	0	0	0
070 Duampanua		0	11	0	11
071 Batulappa		0	100	0	100
080 Lembang		0	343	0	343
JUMLAH		0	579	0	579

Sumber : Hasil Pengolahan SP-PALAWIJA



Gambar 2.7 Total Luas Tanam (Luas Bersih) Kedelai Tiap Kecamatan di Kabupaten Pinrang Tahun 2015

TABEL 2.29

**LUAS TANAMAN AKHIR BULAN (LUAS KOTOR) KEDELAI SUB-ROUND I TIAP
KECAMATAN DI KABUPATEN PINRANG TAHUN 2015**
(Hektare)

Kecamatan	Januari	Februari	Maret	April	Jan-Apr
(1)	(2)	(3)	(4)	(5)	(6)
010 Suppa	0	0	0	0	0
020 Mattirosompe	0	0	0	0	0
021 Lanrisang	0	0	0	0	0
030 Mattiro Bulu	0	0	0	0	0
040 Watang Sawitto	0	0	0	0	0
041 Paleteang	0	0	0	0	0
042 Tiroang	0	0	0	0	0
050 Patampanua	0	0	0	0	0
060 Cempa	0	0	0	0	0
070 Duampanua	0	0	0	0	0
071 Batulappa	0	0	0	0	0
080 Lembang	0	0	0	0	0
JUMLAH	0	0	0	0	0

Sumber : Hasil Pengolahan SP-PALAWIJA

TABEL 2.30

**LUAS TANAMAN AKHIR BULAN (LUAS KOTOR) KEDELAI SUB-ROUND II TIAP
KECAMATAN DI KABUPATEN PINRANG TAHUN 2015**

(Hektare)

Kecamatan	Mei	Juni	Juli	Agustus	Mei-Ags
(1)	(2)	(3)	(4)	(5)	(6)
010 Suppa	0	100	100	100	300
020 Mattirosompe	0	0	0	0	0
021 Lanrisang	0	0	0	0	0
030 Mattiro Bulu	0	25	25	25	75
040 Watang Sawitto	0	0	0	0	0
041 Paleteang	0	0	0	0	0
042 Tiroang	0	0	0	0	0
050 Patampanua	0	0	0	0	0
060 Cempa	0	0	0	0	0
070 Duampanua	0	11	11	0	22
071 Batulappa	8	69	100	66	243
080 Lembang	350	335	185	15	885
JUMLAH	358	540	421	206	1.525

Sumber : Hasil Pengolahan SP-PALAWIJA

TABEL 2.31

**LUAS TANAMAN AKHIR BULAN (LUAS KOTOR) KEDELAI SUB-ROUND III
TIAP KECAMATAN DI KABUPATEN PINRANG TAHUN 2015**
(Hektare)

Kecamatan	September	Oktober	November	Desember	Sep-Des
(1)	(2)	(3)	(4)	(5)	(6)
010 Suppa	0	0	0	0	0
020 Mattirosompe	0	0	0	0	0
021 Lanrisang	0	0	0	0	0
030 Mattiro Bulu	10	0	0	0	10
040 Watang Sawitto	0	0	0	0	0
041 Paleteang	0	0	0	0	0
042 Tiroang	0	0	0	0	0
050 Patampanua	0	0	0	0	0
060 Cempa	0	0	0	0	0
070 Duampanua	0	0	0	0	0
071 Batulappa	0	0	0	0	0
080 Lembang	15	0	0	0	15
JUMLAH	25	0	0	0	25

Sumber : Hasil Pengolahan SP-PALAWIJA

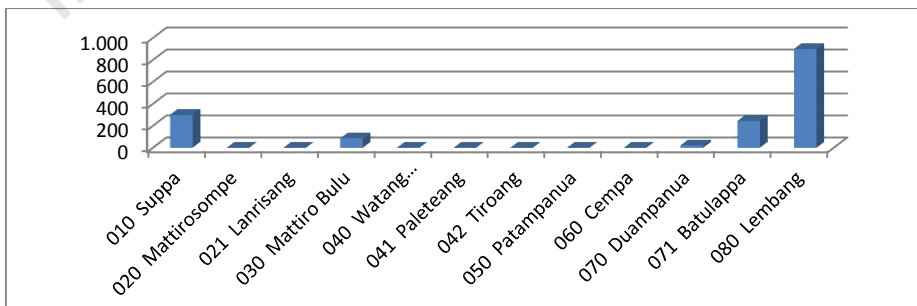
TABEL 2.32

**LUAS TANAMAN AKHIR BULAN (LUAS KOTOR) KEDELAI SUB-ROUND I, II, III
TIAP KECAMATAN DI KABUPATEN PINRANG TAHUN 2015**

(Hektare)

Kecamatan	Jan-Apr	Mei-Ags	Sep-Des	Jan-Des
(1)	(2)	(3)	(4)	(5)
010 Suppa	0	300	0	300
020 Mattirosompe	0	0	0	0
021 Lanrisang	0	0	0	0
030 Mattiro Bulu	0	75	10	85
040 Watang Sawitto	0	0	0	0
041 Paleteang	0	0	0	0
042 Tiroang	0	0	0	0
050 Patampanua	0	0	0	0
060 Cempa	0	0	0	0
070 Duampanua	0	22	0	22
071 Batulappa	0	243	0	243
080 Lembang	0	885	15	900
JUMLAH	0	1.525	25	1.550

Sumber : Hasil Pengolahan SP-PALAWIJA



Gambar 2.8 Total Luas Tanaman Akhir Bulan (Luas Kotor) Kedelai Tiap Kecamatan di Kabupaten Pinrang Tahun 2015

TABEL 2.33**LUAS TANAM (LUAS BERSIH) UBI JALAR SUB-ROUND I TIAP KECAMATAN
DI KABUPATEN PINRANG TAHUN 2015***(Hektare)*

Kecamatan	Januari	Februari	Maret	April	Jan-Apr
(1)	(2)	(3)	(4)	(5)	(6)
010 Suppa	0	0	0	0	0
020 Mattirosompe	1	0	0	0	1
021 Lanrisang	0	0	0	0	0
030 Mattiro Bulu	0	0	0	0	0
040 Watang Sawitto	0	0	1	0	1
041 Paleteang	0	1	0	0	1
042 Tiroang	0	0	0	0	0
050 Patampanua	0	0	1	0	1
060 Cempa	0	0	0	0	0
070 Duampanua	1	1	2	1	5
071 Batulappa	0	0	0	0	0
080 Lembang	2	2	2	2	8
JUMLAH	4	4	6	3	17

Sumber : Hasil Pengolahan SP-PALAWIJA

TABEL 2.34

**LUAS TANAM (LUAS BERSIH) UBI JALAR SUB-ROUND II TIAP KECAMATAN
DI KABUPATEN PINRANG TAHUN 2015**

(Hektare)

Kecamatan	Mei	Juni	Juli	Agustus	Mei-Ags
(1)	(2)	(3)	(4)	(5)	(6)
010 Suppa	0	16	34	0	50
020 Mattirosompe	1	0	0	0	1
021 Lanrisang	0	0	0	0	0
030 Mattiro Bulu	0	0	0	0	0
040 Watang Sawitto	0	0	0	0	0
041 Paleteang	0	0	0	0	0
042 Tiroang	0	0	0	0	0
050 Patampanua	0	0	1	0	1
060 Cempa	0	0	0	0	0
070 Duampanua	1	2	0	0	3
071 Batulappa	0	0	0	0	0
080 Lembang	1	2	2	0	5
JUMLAH	3	20	37	0	60

Sumber : Hasil Pengolahan SP-PALAWIJA

TABEL 2.35

**LUAS TANAM (LUAS BERSIH) UBI JALAR SUB-ROUND III TIAP KECAMATAN
DI KABUPATEN PINRANG TAHUN 2015**

(Hektare)

Kecamatan	September	Oktober	November	Desember	Sep-Des
(1)	(2)	(3)	(4)	(5)	(6)
010 Suppa	0	0	0	1	1
020 Mattirosompe	0	0	0	1	1
021 Lanrisang	0	0	0	0	0
030 Mattiro Bulu	0	0	0	0	0
040 Watang Sawitto	0	0	0	0	0
041 Paleteang	0	0	0	0	0
042 Tiroang	0	0	0	0	0
050 Patampanua	0	0	0	0	0
060 Cempa	0	0	0	0	0
070 Duampanua	1	0	1	1	3
071 Batulappa	0	0	0	0	0
080 Lembang	0	0	2	0	2
JUMLAH	1	0	3	3	7

Sumber : Hasil Pengolahan SP-PALAWIJA

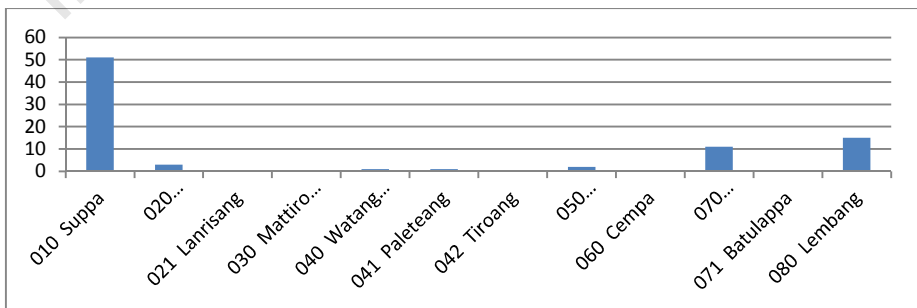
TABEL 2.36

**LUAS TANAM (LUAS BERSIH) UBI JALAR SUB-ROUND I, II, III TIAP
KECAMATAN DI KABUPATEN PINRANG TAHUN 2015**

(Hektare)

Kecamatan	Jan-Apr	Mei-Ags	Sep-Des	Jan-Des
(1)	(2)	(3)	(4)	(5)
010 Suppa	0	50	1	51
020 Mattirosompe	1	1	1	3
021 Lanrisang	0	0	0	0
030 Mattiro Bulu	0	0	0	0
040 Watang Sawitto	1	0	0	1
041 Paleteang	1	0	0	1
042 Tiroang	0	0	0	0
050 Patampanua	1	1	0	2
060 Cempa	0	0	0	0
070 Duampanua	5	3	3	11
071 Batulappa	0	0	0	0
080 Lembang	8	5	2	15
JUMLAH	17	60	7	84

Sumber : Hasil Pengolahan SP-PALAWIJA



Gambar 2.9 Total Luas Tanam (Luas Bersih) Ubi Jalar Tiap Kecamatan di Kabupaten Pinrang Tahun 2015

TABEL 2.37

**LUAS TANAMAN AKHIR BULAN (LUAS KOTOR) UBI JALAR SUB-ROUND I
TIAP KECAMATAN DI KABUPATEN PINRANG TAHUN 2015**
(Hektare)

Kecamatan	Januari	Februari	Maret	April	Jan-Apr
(1)	(2)	(3)	(4)	(5)	(6)
010 Suppa	0	0	0	0	0
020 Mattirosompe	1	1	1	1	4
021 Lanrisang	0	0	0	0	0
030 Mattiro Bulu	0	0	0	0	0
040 Watang Sawitto	0	0	1	1	2
041 Paleteang	1	2	2	2	7
042 Tiroang	0	0	0	0	0
050 Patampanua	2	2	2	2	8
060 Cempa	0	0	0	0	0
070 Duampanua	4	3	4	4	15
071 Batulappa	0	0	0	0	0
080 Lembang	5	5	5	6	21
JUMLAH	13	13	15	16	57

Sumber : Hasil Pengolahan SP-PALAWIJA

TABEL 2.38

**LUAS TANAMAN AKHIR BULAN (LUAS KOTOR) UBI JALAR SUB-ROUND II
TIAP KECAMATAN DI KABUPATEN PINRANG TAHUN 2015**
(Hektare)

Kecamatan	Mei	Juni	Juli	Agustus	Mei-Ags
(1)	(2)	(3)	(4)	(5)	(6)
010 Suppa	0	16	50	50	116
020 Mattirosompe	1	1	1	0	3
021 Lanrisang	0	0	0	0	0
030 Mattiro Bulu	0	0	0	0	0
040 Watang Sawitto	1	1	1	0	3
041 Paleteang	2	2	1	1	6
042 Tiroang	0	0	0	0	0
050 Patampanua	2	2	2	1	7
060 Cempa	0	0	0	0	0
070 Duampanua	2	3	2	2	9
071 Batulappa	0	0	0	0	0
080 Lembang	6	6	6	4	22
JUMLAH	14	31	63	58	166

Sumber : Hasil Pengolahan SP-PALAWIJA

TABEL 2.39

**LUAS TANAMAN AKHIR BULAN (LUAS KOTOR) UBI JALAR SUB-ROUND III
TIAP KECAMATAN DI KABUPATEN PINRANG TAHUN 2015**
(Hektare)

Kecamatan	September	Oktober	November	Desember	Sep-Des
(1)	(2)	(3)	(4)	(5)	(6)
010 Suppa	0	0	0	1	1
020 Mattirosompe	0	0	0	1	1
021 Lanrisang	0	0	0	0	0
030 Mattiro Bulu	0	0	0	0	0
040 Watang Sawitto	0	0	0	0	0
041 Paleteang	1	0	0	0	1
042 Tiroang	0	0	0	0	0
050 Patampanua	0	0	0	0	0
060 Cempa	0	0	0	0	0
070 Duampanua	1	1	2	3	7
071 Batulappa	0	0	0	0	0
080 Lembang	4	4	5	5	18
JUMLAH	6	5	7	10	28

Sumber : Hasil Pengolahan SP-PALAWIJA

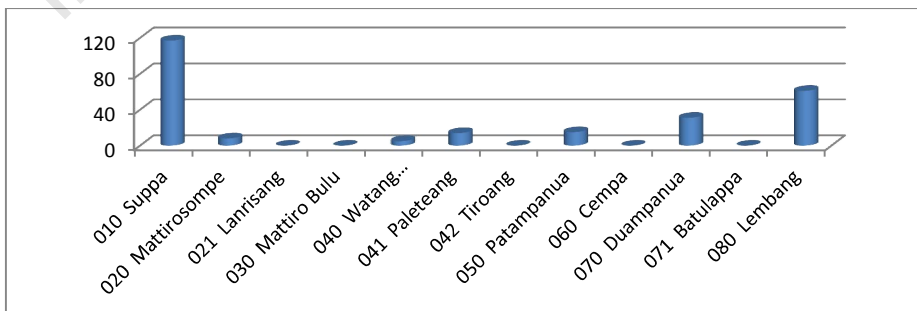
TABEL 2.40

**LUAS TANAMAN AKHIR BULAN (LUAS KOTOR) UBI JALAR SUB-ROUND I, II,
III TIAP KECAMATAN DI KABUPATEN PINRANG TAHUN 2015**

(Hektare)

Kecamatan	Jan-Apr	Mei-Ags	Sep-Des	Jan-Des
(1)	(2)	(3)	(4)	(5)
010 Suppa	0	116	1	117
020 Mattirosompe	4	3	1	8
021 Lanrisang	0	0	0	0
030 Mattiro Bulu	0	0	0	0
040 Watang Sawitto	2	3	0	5
041 Paleteang	7	6	1	14
042 Tiroang	0	0	0	0
050 Patampanua	8	7	0	15
060 Cempa	0	0	0	0
070 Duampanua	15	9	7	31
071 Batulappa	0	0	0	0
080 Lembang	21	22	18	61
JUMLAH	57	166	28	251

Sumber : Hasil Pengolahan SP-PALAWIJA



Gambar 2.10 Total Luas Tanaman Akhir Bulan (Luas Kotor) Ubi Jalar Tiap Kecamatan di Kabupaten Pinrang Tahun 2015

TABEL 2.41**LUAS TANAM (LUAS BERSIH) UBI KAYU SUB-ROUND I TIAP KECAMATAN DI
KABUPATEN PINRANG TAHUN 2015***(Hektare)*

Kecamatan	Januari	Februari	Maret	April	Jan-Apr
(1)	(2)	(3)	(4)	(5)	(6)
010 Suppa	0	0	0	0	0
020 Mattirosompe	1	2	0	0	3
021 Lanrisang	0	0	0	0	0
030 Mattiro Bulu	50	9	12	7	78
040 Watang Sawitto	0	0	0	1	1
041 Paleteang	0	2	0	0	2
042 Tiroang	1	1	1	0	3
050 Patampanua	0	0	0	0	0
060 Cempa	0	0	0	0	0
070 Duampanua	2	3	1	2	8
071 Batulappa	0	2	0	0	2
080 Lembang	2	1	1	3	7
JUMLAH	56	20	15	13	104

Sumber : Hasil Pengolahan SP-PALAWIJA

TABEL 2.42

**LUAS TANAM (LUAS BERSIH) UBI KAYU SUB-ROUND II TIAP KECAMATAN
DI KABUPATEN PINRANG TAHUN 2015**
(Hektare)

Kecamatan	Mei	Juni	Juli	Agustus	Mei-Ags
(1)	(2)	(3)	(4)	(5)	(6)
010 Suppa	15	21	15	10	61
020 Mattirosompe	0	0	0	0	0
021 Lanrisang	0	1	2	0	3
030 Mattiro Bulu	0	70	0	0	70
040 Watang Sawitto	2	0	0	0	2
041 Paleteang	0	0	1	0	1
042 Tiroang	1	1	1	0	3
050 Patampanua	0	0	1	0	1
060 Cempa	0	0	0	0	0
070 Duampanua	3	3	2	0	8
071 Batulappa	0	0	0	0	0
080 Lembang	2	1	1	0	4
JUMLAH	23	97	23	10	153

Sumber : Hasil Pengolahan SP-PALAWIJA

TABEL 2.43

**LUAS TANAM (LUAS BERSIH) UBI KAYU SUB-ROUND III TIAP KECAMATAN
DI KABUPATEN PINRANG TAHUN 2015**
(Hektare)

Kecamatan	September	Oktober	November	Desember	Sep-Des
(1)	(2)	(3)	(4)	(5)	(6)
010 Suppa	0	0	3	10	13
020 Mattirosompe	0	0	0	0	0
021 Lanrisang	0	0	0	0	0
030 Mattiro Bulu	0	0	0	0	0
040 Watang Sawitto	0	0	0	0	0
041 Paleteang	0	0	0	0	0
042 Tiroang	0	0	1	3	4
050 Patampanua	0	0	0	0	0
060 Cempa	0	0	0	0	0
070 Duampanua	2	1	2	4	9
071 Batulappa	0	0	0	0	0
080 Lembang	0	0	2	1	3
JUMLAH	2	1	8	18	29

Sumber : Hasil Pengolahan SP-PALAWIJA

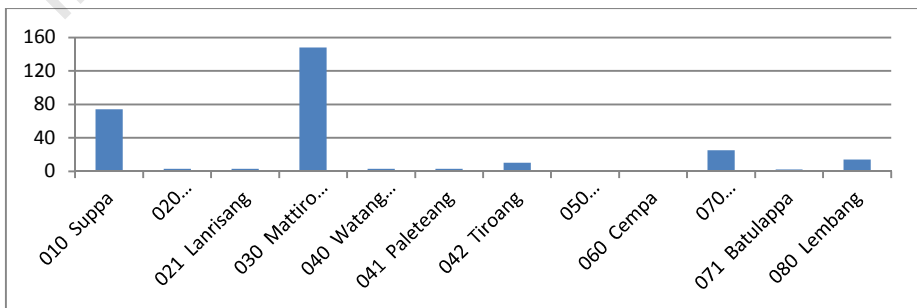
TABEL 2.44

**LUAS TANAM (LUAS BERSIH) UBI KAYU SUB-ROUND I, II, III TIAP
KECAMATAN DI KABUPATEN PINRANG TAHUN 2015**

(Hektare)

Kecamatan	Jan-Apr	Mei-Ags	Sep-Des	Jan-Des
(1)	(2)	(3)	(4)	(5)
010 Suppa	0	61	13	74
020 Mattirosompe	3	0	0	3
021 Lanrisang	0	3	0	3
030 Mattiro Bulu	78	70	0	148
040 Watang Sawitto	1	2	0	3
041 Paleteang	2	1	0	3
042 Tiroang	3	3	4	10
050 Patampanua	0	1	0	1
060 Cempa	0	0	0	0
070 Duampanua	8	8	9	25
071 Batulappa	2	0	0	2
080 Lembang	7	4	3	14
JUMLAH	104	153	29	286

Sumber : Hasil Pengolahan SP-PALAWIJA



Gambar 2.11 Total Luas Tanam (Luas Bersih) Ubi Kayu Tiap Kecamatan di Kabupaten Pinrang Tahun 2015

TABEL 2.45**LUAS TANAMAN AKHIR BULAN (LUAS KOTOR) UBI KAYU SUB-ROUND I
TIAP KECAMATAN DI KABUPATEN PINRANG TAHUN 2015***(Hektare)*

Kecamatan	Januari	Februari	Maret	April	Jan-Apr
(1)	(2)	(3)	(4)	(5)	(6)
010 Suppa	101	101	81	50	333
020 Mattirosompe	2	4	4	4	14
021 Lanrisang	0	0	0	0	0
030 Mattiro Bulu	130	119	131	138	518
040 Watang Sawitto	5	5	3	2	15
041 Paleteang	4	6	6	6	22
042 Tiroang	3	3	3	3	12
050 Patampanua	3	3	3	2	11
060 Cempa	4	0	0	0	4
070 Duampanua	6	7	5	4	22
071 Batulappa	0	2	2	2	6
080 Lembang	6	5	4	5	20
JUMLAH	264	255	242	216	977

Sumber : Hasil Pengolahan SP-PALAWIJA

TABEL 2.46**LUAS TANAMAN AKHIR BULAN (LUAS KOTOR) UBI KAYU SUB-ROUND II
TIAP KECAMATAN DI KABUPATEN PINRANG TAHUN 2015***(Hektare)*

Kecamatan	Mei	Juni	Juli	Agustus	Mei-Ags
(1)	(2)	(3)	(4)	(5)	(6)
010 Suppa	15	36	51	56	158
020 Mattirosompe	4	4	4	4	16
021 Lanrisang	0	1	3	3	7
030 Mattiro Bulu	138	143	143	143	567
040 Watang Sawitto	3	3	2	2	10
041 Paleteang	6	6	7	7	26
042 Tiroang	3	3	3	3	12
050 Patampanua	2	2	2	2	8
060 Cempa	0	0	0	0	0
070 Duampanua	5	3	5	5	18
071 Batulappa	2	0	0	0	2
080 Lembang	5	4	3	2	14
JUMLAH	183	205	223	227	838

Sumber : Hasil Pengolahan SP-PALAWIJA

TABEL 2.47

**LUAS TANAMAN AKHIR BULAN (LUAS KOTOR) UBI KAYU SUB-ROUND III
TIAP KECAMATAN DI KABUPATEN PINRANG TAHUN 2015**
(Hektare)

Kecamatan	September	Oktober	November	Desember	Sep-Des
(1)	(2)	(3)	(4)	(5)	(6)
010 Suppa	16	16	19	29	80
020 Mattirosompe	4	2	2	2	10
021 Lanrisang	2	2	2	1	7
030 Mattiro Bulu	143	143	115	115	516
040 Watang Sawitto	2	1	0	0	3
041 Paleteang	5	5	5	5	20
042 Tiroang	2	2	2	5	11
050 Patampanua	1	1	1	1	4
060 Cempa	0	0	0	0	0
070 Duampanua	2	3	5	7	17
071 Batulappa	0	0	0	0	0
080 Lembang	2	2	4	5	13
JUMLAH	179	177	155	170	681

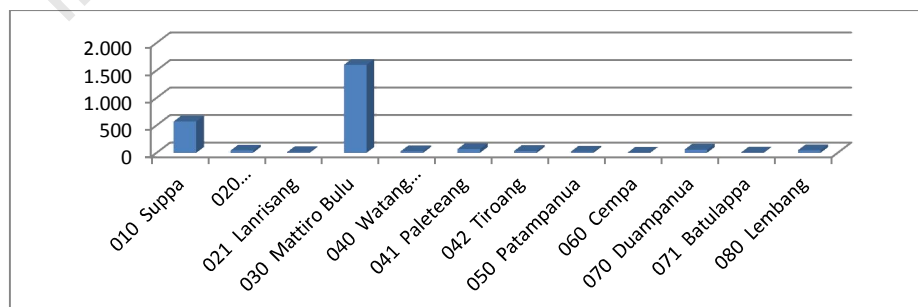
Sumber : Hasil Pengolahan SP-PALAWIJA

TABEL 2.48

**LUAS TANAMAN AKHIR BULAN (LUAS KOTOR) UBI KAYU SUB-ROUND I, II,
III TIAP KECAMATAN DI KABUPATEN PINRANG TAHUN 2015**
(Hektare)

Kecamatan	Jan-Apr	Mei-Ags	Sep-Des	Jan-Des
(1)	(2)	(3)	(4)	(5)
010 Suppa	333	158	80	571
020 Mattirosompe	14	16	10	40
021 Lanrisang	0	7	7	14
030 Mattiro Bulu	518	567	516	1.601
040 Watang Sawitto	15	10	3	28
041 Paleteang	22	26	20	68
042 Tiroang	12	12	11	35
050 Patampanua	11	8	4	23
060 Cempa	4	0	0	4
070 Duampanua	22	18	17	57
071 Batulappa	6	2	0	8
080 Lembang	20	14	13	47
JUMLAH	977	838	681	2.496

Sumber : Hasil Pengolahan SP-PALAWIJA



Gambar 2.11 Total Luas Tanaman Akhir Bulan (Luas Kotor) Ubi Kayu Tiap Kecamatan di Kabupaten Pinrang Tahun 2015

BAB III LUAS PUSO

TABEL 3.1

**LUAS PUSO (LUAS BERSIH) JAGUNG SUB-ROUND I TIAP KECAMATAN DI
KABUPATEN PINRANG TAHUN 2015**

(Hektare)

Kecamatan	Januari	Februari	Maret	April	Jan-Apr
(1)	(2)	(3)	(4)	(5)	(6)
010 Suppa	0	0	0	0	0
020 Mattirosompe	0	0	0	0	0
021 Lanrisang	0	0	0	0	0
030 Mattiro Bulu	0	0	0	0	0
040 Watang Sawitto	0	0	0	0	0
041 Paleteang	0	0	0	0	0
042 Tiroang	0	0	0	0	0
050 Patampanua	0	0	0	0	0
060 Cempa	0	0	0	0	0
070 Duampanua	0	0	0	0	0
071 Batulappa	0	0	0	0	0
080 Lembang	5	0	0	0	5
JUMLAH	5	0	0	0	5

Sumber : Hasil Pengolahan SP-PALAWIJA

TABEL 3.2**LUAS PUSO (LUAS BERSIH) JAGUNG SUB-ROUND II TIAP KECAMATAN DI
KABUPATEN PINRANG TAHUN 2015***(Hektare)*

Kecamatan	Mei	Juni	Juli	Agustus	Mei-Ags
(1)	(6)	(7)	(8)	(9)	(15)
010 Suppa	0	0	0	0	0
020 Mattirosompe	0	0	0	0	0
021 Lanrisang	0	0	0	0	0
030 Mattiro Bulu	0	0	0	0	0
040 Watang Sawitto	0	0	0	0	0
041 Paleteang	0	0	0	0	0
042 Tiroang	0	0	0	0	0
050 Patampanua	0	0	0	0	0
060 Cempa	0	0	0	0	0
070 Duampanua	0	0	0	0	0
071 Batulappa	0	0	0	54	54
080 Lembang	0	0	0	50	50
JUMLAH	0	0	0	104	104

Sumber : Hasil Pengolahan SP-PALAWIJA

TABEL 3.3**LUAS PUSO (LUAS BERSIH) JAGUNG SUB-ROUND III TIAP KECAMATAN DI
KABUPATEN PINRANG TAHUN 2015***(Hektare)*

Kecamatan	September	Oktober	November	Desember	Sep-Des
(1)	(10)	(11)	(12)	(13)	(16)
010 Suppa	0	0	0	0	0
020 Mattirosompe	1	0	0	0	1
021 Lanrisang	0	0	0	0	0
030 Mattiro Bulu	0	0	0	0	0
040 Watang Sawitto	0	0	0	0	0
041 Paleteang	0	0	0	0	0
042 Tiroang	0	0	0	0	0
050 Patampanua	0	0	0	0	0
060 Cempa	0	0	0	0	0
070 Duampanua	0	0	0	0	0
071 Batulappa	160	0	0	0	160
080 Lembang	100	0	0	0	100
JUMLAH	261	0	0	0	261

Sumber : Hasil Pengolahan SP-PALAWIJA

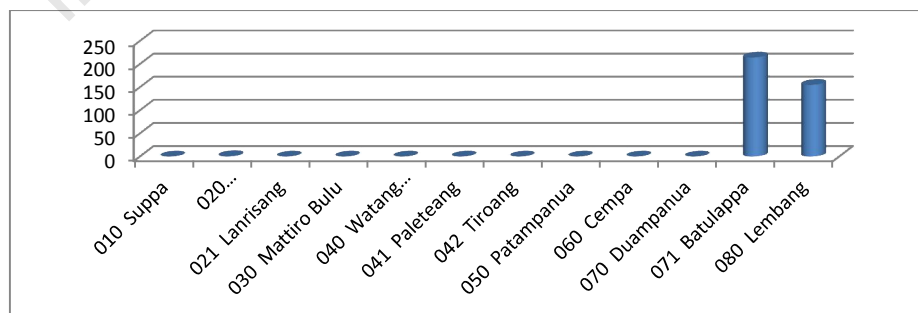
TABEL 3.4

**LUAS PUSO (LUAS BERSIH) JAGUNG SUB-ROUND I, II, III TIAP KECAMATAN
DI KABUPATEN PINRANG TAHUN 2015**

(Hektare)

Kecamatan	Jan-Apr	Mei-Ags	Sep-Des	Jan-Des
(1)	(2)	(3)	(4)	(5)
010 Suppa	0	0	0	0
020 Mattirosompe	0	0	1	1
021 Lanrisang	0	0	0	0
030 Mattiro Bulu	0	0	0	0
040 Watang Sawitto	0	0	0	0
041 Paleteang	0	0	0	0
042 Tiroang	0	0	0	0
050 Patampanua	0	0	0	0
060 Cempa	0	0	0	0
070 Duampanua	0	0	0	0
071 Batulappa	0	54	160	214
080 Lembang	5	50	100	155
JUMLAH	5	104	261	370

Sumber : Hasil Pengolahan SP-PALAWIJA



Gambar 3.1 Total Luas Puso (Luas Bersih) Jagung Tiap Kecamatan di Kabupaten Pinrang Tahun 2015

TABEL 3.5**LUAS PUSO (LUAS BERSIH) KACANG HIJAU SUB-ROUND I TIAP
KECAMATAN DI KABUPATEN PINRANG TAHUN 2015***(Hektare)*

Kecamatan	Januari	Februari	Maret	April	Jan-Apr
(1)	(2)	(3)	(4)	(5)	(6)
010 Suppa	0	0	0	0	0
020 Mattirosompe	0	0	0	0	0
021 Lanrisang	0	0	0	0	0
030 Mattiro Bulu	0	0	0	0	0
040 Watang Sawitto	0	0	0	0	0
041 Paleteang	0	0	0	0	0
042 Tiroang	0	0	0	0	0
050 Patampanua	0	0	0	0	0
060 Cempa	0	0	0	0	0
070 Duampanua	0	0	0	0	0
071 Batulappa	0	0	0	0	0
080 Lembang	0	0	0	0	0
JUMLAH	0	0	0	0	0

Sumber : Hasil Pengolahan SP-PALAWIJA

TABEL 3.6**LUAS PUSO (LUAS BERSIH) KACANG HIJAU SUB-ROUND II TIAP
KECAMATAN DI KABUPATEN PINRANG TAHUN 2015***(Hektare)*

Kecamatan	Mei	Juni	Juli	Agustus	Mei-Ags
(1)	(2)	(3)	(4)	(5)	(6)
010 Suppa	0	0	0	0	0
020 Mattirosompe	0	0	0	0	0
021 Lanrisang	0	0	0	0	0
030 Mattiro Bulu	0	0	0	0	0
040 Watang Sawitto	0	0	0	0	0
041 Paleteang	0	0	0	0	0
042 Tiroang	0	0	0	0	0
050 Patampanua	0	0	0	0	0
060 Cempa	0	0	0	0	0
070 Duampanua	0	0	0	0	0
071 Batulappa	0	0	0	0	0
080 Lembang	0	0	0	0	0
JUMLAH	0	0	0	0	0

Sumber : Hasil Pengolahan SP-PALAWIJA

TABEL 3.7**LUAS PUSO (LUAS BERSIH) KACANG HIJAU SUB-ROUND III TIAP
KECAMATAN DI KABUPATEN PINRANG TAHUN 2015***(Hektare)*

Kecamatan	September	Oktober	November	Desember	Sep-Des
(1)	(2)	(3)	(4)	(5)	(6)
010 Suppa	0	0	0	0	0
020 Mattirosompe	0	0	0	0	0
021 Lanrisang	0	0	0	0	0
030 Mattiro Bulu	0	0	0	0	0
040 Watang Sawitto	0	0	0	0	0
041 Paleteang	0	0	0	0	0
042 Tiroang	0	0	0	0	0
050 Patampanua	0	0	0	0	0
060 Cempa	0	0	0	0	0
070 Duampanua	0	0	0	0	0
071 Batulappa	0	0	0	0	0
080 Lembang	0	0	0	0	0
JUMLAH	0	0	0	0	0

Sumber : Hasil Pengolahan SP-PALAWIJA

TABEL 3.8

**LUAS PUSO (LUAS BERSIH) KACANG TANAH SUB-ROUND I TIAP
KECAMATAN DI KABUPATEN PINRANG TAHUN 2015**
(Hektare)

Kecamatan	Januari	Februari	Maret	April	Jan-Apr
(1)	(2)	(3)	(4)	(5)	(6)
010 Suppa	0	0	0	0	0
020 Mattirosompe	0	0	0	0	0
021 Lanrisang	0	0	0	0	0
030 Mattiro Bulu	0	0	0	0	0
040 Watang Sawitto	0	0	0	0	0
041 Paleteang	0	0	0	0	0
042 Tiroang	0	0	0	0	0
050 Patampanua	0	0	0	0	0
060 Cempa	0	0	0	0	0
070 Duampanua	0	0	0	0	0
071 Batulappa	0	0	0	0	0
080 Lembang	2	0	0	0	2
JUMLAH	2	0	0	0	2

Sumber : Hasil Pengolahan SP-PALAWIJA

TABEL 3.9**LUAS PUSO (LUAS BERSIH) KACANG TANAH SUB-ROUND II TIAP
KECAMATAN DI KABUPATEN PINRANG TAHUN 2015***(Hektare)*

Kecamatan	Mei	Juni	Juli	Agustus	Mei-Ags
(1)	(2)	(3)	(4)	(5)	(6)
010 Suppa	0	0	0	0	0
020 Mattirosompe	0	0	0	0	0
021 Lanrisang	0	0	0	0	0
030 Mattiro Bulu	0	0	0	0	0
040 Watang Sawitto	0	0	0	0	0
041 Paleteang	0	0	0	0	0
042 Tiroang	0	0	0	0	0
050 Patampanua	0	0	0	0	0
060 Cempa	0	0	0	0	0
070 Duampanua	0	0	0	0	0
071 Batulappa	0	0	0	0	0
080 Lembang	0	0	0	0	0
JUMLAH	0	0	0	0	0

Sumber : Hasil Pengolahan SP-PALAWIJA

TABEL 3.10**LUAS PUSO (LUAS BERSIH) KACANG TANAH SUB-ROUND III TIAP
KECAMATAN DI KABUPATEN PINRANG TAHUN 2015***(Hektare)*

Kecamatan	September	Oktober	November	Desember	Sep-Des
(1)	(2)	(3)	(4)	(5)	(6)
010 Suppa	0	0	0	0	0
020 Mattirosompe	0	0	0	0	0
021 Lanrisang	0	0	0	0	0
030 Mattiro Bulu	0	0	0	0	0
040 Watang Sawitto	0	0	0	0	0
041 Paleteang	0	0	0	0	0
042 Tiroang	0	0	0	0	0
050 Patampanua	0	0	0	0	0
060 Cempa	0	0	0	0	0
070 Duampanua	0	0	0	0	0
071 Batulappa	0	0	0	0	0
080 Lembang	0	0	0	0	0
JUMLAH	0	0	0	0	0

Sumber : Hasil Pengolahan SP-PALAWIJA

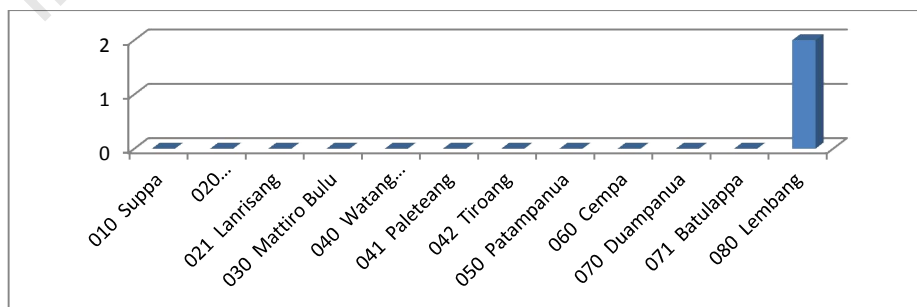
TABEL 3.11

**LUAS PUSO (LUAS BERSIH) KACANG TANAH SUB-ROUND I, II, III TIAP
KECAMATAN DI KABUPATEN PINRANG TAHUN 2015**

(Hektare)

Kecamatan	Jan-Apr	Mei-Ags	Sep-Des	Jan-Des
(1)	(2)	(3)	(4)	(5)
010 Suppa	0	0	0	0
020 Mattirosompe	0	0	0	0
021 Lanrisang	0	0	0	0
030 Mattiro Bulu	0	0	0	0
040 Watang Sawitto	0	0	0	0
041 Paleteang	0	0	0	0
042 Tiroang	0	0	0	0
050 Patampanua	0	0	0	0
060 Cempa	0	0	0	0
070 Duampanua	0	0	0	0
071 Batulappa	0	0	0	0
080 Lembang	2	0	0	2
JUMLAH	2	0	0	2

Sumber : Hasil Pengolahan SP-PALAWIJA



Gambar 3.2 Total Luas Puso (Luas Bersih) Kacang Tanah Tiap Kecamatan di
Kabupaten Pinrang Tahun 2015

TABEL 3.12**LUAS PUSO (LUAS BERSIH) KEDELAI SUB-ROUND I TIAP KECAMATAN DI
KABUPATEN PINRANG TAHUN 2015***(Hektare)*

Kecamatan	Januari	Februari	Maret	April	Jan-Apr
(1)	(2)	(3)	(4)	(5)	(6)
010 Suppa	0	0	0	0	0
020 Mattirosompe	0	0	0	0	0
021 Lanrisang	0	0	0	0	0
030 Mattiro Bulu	0	0	0	0	0
040 Watang Sawitto	0	0	0	0	0
041 Paleteang	0	0	0	0	0
042 Tiroang	0	0	0	0	0
050 Patampanua	0	0	0	0	0
060 Cempa	0	0	0	0	0
070 Duampanua	0	0	0	0	0
071 Batulappa	0	0	0	0	0
080 Lembang	0	0	0	0	0
JUMLAH	0	0	0	0	0

Sumber : Hasil Pengolahan SP-PALAWIJA

TABEL 3.13

**LUAS PUSO (LUAS BERSIH) KEDELAI SUB-ROUND II TIAP KECAMATAN DI
KABUPATEN PINRANG TAHUN 2015**
(Hektare)

Kecamatan	Mei	Juni	Juli	Agustus	Mei-Ags
(1)	(2)	(3)	(4)	(5)	(6)
010 Suppa	0	0	0	0	0
020 Mattirosompe	0	0	0	0	0
021 Lanrisang	0	0	0	0	0
030 Mattiro Bulu	0	0	0	0	0
040 Watang Sawitto	0	0	0	0	0
041 Paleteang	0	0	0	0	0
042 Tiroang	0	0	0	0	0
050 Patampanua	0	0	0	0	0
060 Cempa	0	0	0	0	0
070 Duampanua	0	0	0	0	0
071 Batulappa	0	0	0	19	19
080 Lembang	0	15	0	40	55
JUMLAH	0	15	0	59	74

Sumber : Hasil Pengolahan SP-PALAWIJA

TABEL 3.14

**LUAS PUSO (LUAS BERSIH) KEDELAI SUB-ROUND III TIAP KECAMATAN DI
KABUPATEN PINRANG TAHUN 2015**

(Hektare)

Kecamatan	September	Oktober	November	Desember	Sep-Des
(1)	(2)	(3)	(4)	(5)	(6)
010 Suppa	25	0	0	0	25
020 Mattirosompe	0	0	0	0	0
021 Lanrisang	0	0	0	0	0
030 Mattiro Bulu	0	0	0	0	0
040 Watang Sawitto	0	0	0	0	0
041 Paleteang	0	0	0	0	0
042 Tiroang	0	0	0	0	0
050 Patampanua	0	0	0	0	0
060 Cempa	0	0	0	0	0
070 Duampanua	0	0	0	0	0
071 Batulappa	7	0	0	0	7
080 Lembang	0	0	0	0	0
JUMLAH	32	0	0	0	32

Sumber : Hasil Pengolahan SP-PALAWIJA

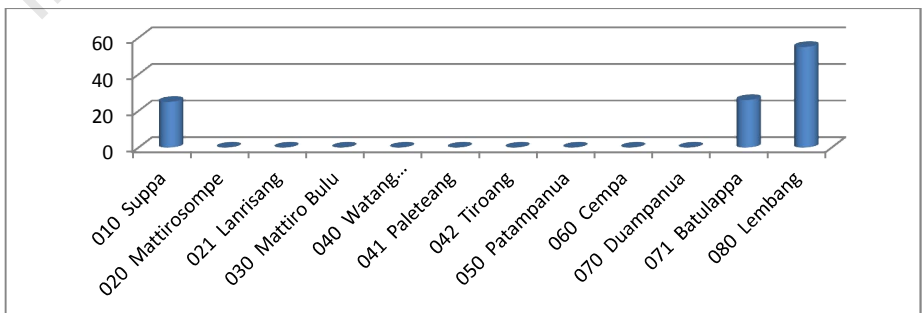
TABEL 3.15

LUAS PUSO (LUAS BERSIH) KEDELAI SUB-ROUND I, II, III TIAP KECAMATAN
DI KABUPATEN PINRANG TAHUN 2015

(Hektare)

Kecamatan	Jan-Apr	Mei-Ags	Sep-Des	Jan-Des
(1)	(2)	(3)	(4)	(5)
010 Suppa	0	0	25	25
020 Mattirosompe	0	0	0	0
021 Lanrisang	0	0	0	0
030 Mattiro Bulu	0	0	0	0
040 Watang Sawitto	0	0	0	0
041 Paleteang	0	0	0	0
042 Tiroang	0	0	0	0
050 Patampanua	0	0	0	0
060 Cempa	0	0	0	0
070 Duampanua	0	0	0	0
071 Batulappa	0	19	7	26
080 Lembang	0	55	0	55
JUMLAH	0	74	32	106

Sumber : Hasil Pengolahan SP-PALAWIJA



Gambar 3.3 Total Luas Puso (Luas Bersih) Kedelai Tiap Kecamatan di Kabupaten Pinrang Tahun 2015

TABEL 3.16**LUAS PUSO (LUAS BERSIH) UBI JALAR SUB-ROUND I TIAP KECAMATAN DI
KABUPATEN PINRANG TAHUN 2015***(Hektare)*

Kecamatan	Januari	Februari	Maret	April	Jan-Apr
(1)	(2)	(3)	(4)	(5)	(6)
010 Suppa	0	0	0	0	0
020 Mattirosompe	0	0	0	0	0
021 Lanrisang	0	0	0	0	0
030 Mattiro Bulu	0	0	0	0	0
040 Watang Sawitto	0	0	0	0	0
041 Paleteang	0	0	0	0	0
042 Tiroang	0	0	0	0	0
050 Patampanua	0	0	0	0	0
060 Cempa	0	0	0	0	0
070 Duampanua	0	0	0	0	0
071 Batulappa	0	0	0	0	0
080 Lembang	0	0	0	0	0
JUMLAH	0	0	0	0	0

Sumber : Hasil Pengolahan SP-PALAWIJA

TABEL 3.17**LUAS PUSO (LUAS BERSIH) UBI JALAR SUB-ROUND II TIAP KECAMATAN DI
KABUPATEN PINRANG TAHUN 2015***(Hektare)*

Kecamatan	Mei	Juni	Juli	Agustus	Mei-Ags
(1)	(2)	(3)	(4)	(5)	(6)
010 Suppa	0	0	0	0	0
020 Mattirosompe	0	0	0	0	0
021 Lanrisang	0	0	0	0	0
030 Mattiro Bulu	0	0	0	0	0
040 Watang Sawitto	0	0	0	0	0
041 Paleteang	0	0	0	0	0
042 Tiroang	0	0	0	0	0
050 Patampanua	0	0	0	0	0
060 Cempa	0	0	0	0	0
070 Duampanua	0	0	0	0	0
071 Batulappa	0	0	0	0	0
080 Lembang	0	0	0	0	0
JUMLAH	0	0	0	0	0

Sumber : Hasil Pengolahan SP-PALAWIJA

TABEL 3.18

**LUAS PUSO (LUAS BERSIH) UBI JALAR SUB-ROUND III TIAP KECAMATAN DI
KABUPATEN PINRANG TAHUN 2015**
(Hektare)

Kecamatan	September	Oktober	November	Desember	Sep-Des
(1)	(2)	(3)	(4)	(5)	(6)
010 Suppa	0	0	0	0	0
020 Mattirosompe	0	0	0	0	0
021 Lanrisang	0	0	0	0	0
030 Mattiro Bulu	0	0	0	0	0
040 Watang Sawitto	0	0	0	0	0
041 Paleteang	0	0	0	0	0
042 Tiroang	0	0	0	0	0
050 Patampanua	0	0	0	0	0
060 Cempa	0	0	0	0	0
070 Duampanua	0	0	0	0	0
071 Batulappa	0	0	0	0	0
080 Lembang	0	0	0	0	0
JUMLAH	0	0	0	0	0

Sumber : Hasil Pengolahan SP-PALAWIJA

TABEL 3.19

**LUAS PUSO (LUAS BERSIH) UBI KAYU SUB-ROUND I TIAP KECAMATAN DI
KABUPATEN PINRANG TAHUN 2015**
(Hektare)

Kecamatan	Januari	Februari	Maret	April	Jan-Apr
(1)	(2)	(3)	(4)	(5)	(6)
010 Suppa	0	0	0	0	0
020 Mattirosompe	0	0	0	0	0
021 Lanrisang	0	0	0	0	0
030 Mattiro Bulu	0	0	0	0	0
040 Watang Sawitto	0	0	0	0	0
041 Paleteang	0	0	0	0	0
042 Tiroang	0	0	0	0	0
050 Patampanua	0	0	0	0	0
060 Cempa	0	0	0	0	0
070 Duampanua	0	0	0	0	0
071 Batulappa	0	0	0	0	0
080 Lembang	0	0	0	0	0
JUMLAH	0	0	0	0	0

Sumber : Hasil Pengolahan SP-PALAWIJA

TABEL 3.20

**LUAS PUSO (LUAS BERSIH) UBI KAYU SUB-ROUND II TIAP KECAMATAN DI
KABUPATEN PINRANG TAHUN 2015**

(Hektare)

Kecamatan	Mei	Juni	Juli	Agustus	Mei-Ags
(1)	(2)	(3)	(4)	(5)	(6)
010 Suppa	0	0	0	0	0
020 Mattirosompe	0	0	0	0	0
021 Lanrisang	0	0	0	0	0
030 Mattiro Bulu	0	0	0	0	0
040 Watang Sawitto	0	0	0	0	0
041 Paleteang	0	0	0	0	0
042 Tiroang	0	0	0	0	0
050 Patampanua	0	0	0	0	0
060 Cempa	0	0	0	0	0
070 Duampanua	0	0	0	0	0
071 Batulappa	0	0	0	0	0
080 Lembang	0	0	0	0	0
JUMLAH	0	0	0	0	0

Sumber : Hasil Pengolahan SP-PALAWIJA

TABEL 3.21

**LUAS PUSO (LUAS BERSIH) UBI KAYU SUB-ROUND III TIAP KECAMATAN DI
KABUPATEN PINRANG TAHUN 2015**
(Hektare)

Kecamatan	September	Oktober	November	Desember	Sep-Des
(1)	(2)	(3)	(4)	(5)	(6)
010 Suppa	0	0	0	0	0
020 Mattirosompe	0	0	0	0	0
021 Lanrisang	0	0	0	0	0
030 Mattiro Bulu	0	0	0	0	0
040 Watang Sawitto	0	0	0	0	0
041 Paleteang	0	0	0	0	0
042 Tiroang	0	0	0	0	0
050 Patampanua	0	0	0	0	0
060 Cempa	0	0	0	0	0
070 Duampanua	0	0	0	0	0
071 Batulappa	0	0	0	0	0
080 Lembang	0	0	0	0	0
JUMLAH	0	0	0	0	0

Sumber : Hasil Pengolahan SP-PALAWIJA

DATA
MENCERDASKAN BANGSA



**BADAN PUSAT STATISTIK
KABUPATEN PINRANG**

Jl. Andi Isa No. 18, Pinrang, Sulawesi Selatan 91211

Telp./Fax : (0421) 921021

E-mail : bps7315@bps.go.id

Homepage : pinrangkab.bps.go.id