

Katalog: 1102001.3513190



**Kecamatan**

**Gending Dalam Angka**

**2024**



**BADAN PUSAT STATISTIK  
KABUPATEN PROBOLINGGO**



**Kecamatan**

**Gending Dalam Angka**

**2024**



**KECAMATAN GENDING DALAM ANGKA**  
***Gending District in Figures***  
**2024**

ISSN:

No. Publikasi/*Publication Number*: 35130.24030

Katalog /*Catalog*: 1102001.3513190

Ukuran Buku/*Book Size*: 14,8 cm x 21 cm

Jumlah Halaman/*Number of Pages* : xx +114 hal/*pages*

Naskah/*Manuscript*:

BPS Kabupaten Probolinggo

*BPS-Statistics of Probolinggo Regency*

Penyunting/*Editor*:

BPS Kabupaten Probolinggo

*BPS-Statistics of Probolinggo Regency*

Desain Kover/*Cover Design*:

BPS Kabupaten Probolinggo

*BPS-Statistics of Probolinggo Regency*

Ilustrasi Kover/*Cover Illustration*:

Miniaturn Ka'bah

Diterbitkan oleh/*Published by*:

©BPS Kabupten Probolinggo/*BPS-Statistics of Probolinggo Regency*

Dilarang mengumumkan, mendistribusikan, mengomunikasikan, dan/atau mengandakan sebagian atau seluruh isi buku ini untuk tujuan komersil tanpa izin tertulis dari Badan Pusat Statistik Kabupaten Probolinggo.

*Prohibited to announce, distribute, communicate, and/or copy part or all of this book for commercial purpose without permission from BPS-Statistics Indonesia of Probolinggo Regency.*

## **TIM PENYUSUN/TEAM MEMBERS**

### **Pengarah/Director**

Ir. Firman Bastian M.Si

### **Penanggung Jawab/Persons in Charge**

Ir. Firman Bastian M.Si

### **Penyunting/Editors**

Heru Hardanto S.Si. M.E • Dicky Dita Firmansyah S.ST, M.Ec.Dev. • Dita Risky  
Pratama S.Tr.Stat • Wisnu Ramadhan SST • Oktar Sander SST •  
Dony Nur Hidayat SST

### **Pengolah Data dan Penulis Naskah/Data Processor and Writers**

Heru Hardanto S.Si. M.E • Dicky Dita Firmansyah S.ST, M.Ec.Dev. • Dita Risky  
Pratama S.Tr.Stat • Wisnu Ramadhan SST • Oktar Sander SST •  
Dony Nur Hidayat SST

### **Penata Letak/Layout Designers**

Heru Hardanto S.Si. M.E • Dicky Dita Firmansyah S.ST, M.Ec.Dev. • Dita Risky  
Pratama S.Tr.Stat • Wisnu Ramadhan SST • Oktar Sander SST •  
Dony Nur Hidayat SST



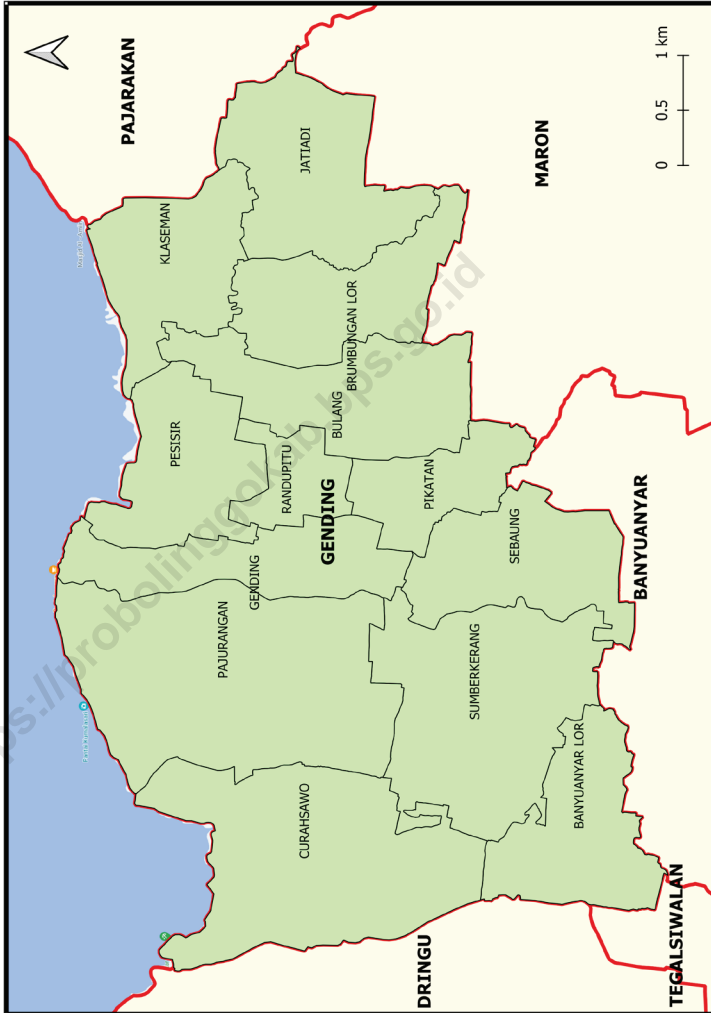
## **KONTRIBUTOR DATA/DATA CONTRIBUTORS**

1. Kementerian Agama/*Ministry of Religious Affair*
2. Badan Pusat Statistik/*BPS-Statistics Indonesia*
3. Badan Kepegawaian dan Pengembangan Sumberdaya Manusia Kabupaten Probolinggo/*Employee Affairs and Human Resources Development Board of Probolinggo Regency*
4. Dinas Kesehatan Kabupaten Probolinggo/*Department of Health of Probolinggo Regency*
5. Dinas Perikanan Kabupaten Probolinggo/*Department of Fisheries of Probolinggo Regency*
6. Dinas Pertanian Kabupaten Probolinggo/*Department of Agriculture of Probolinggo Regency*
7. Dinas Pemberdayaan Masyarakat dan Desa Kabupaten Probolinggo/*Department of Village and Villagers Development of Probolinggo Regency*
8. Dinas Pekerjaan Umum dan Penataan Ruang Kabupaten Probolinggo/*Department of Public Works and Spatial Planning of Probolinggo Regency*
9. Dinas Kependudukan dan Pencatatan Sipil Kabupaten Probolinggo/*Department of Population and Civil Registration of Probolinggo Regency*
10. Perum Perhutani Divisi Regional Jawa Timur/*Perum Perhutani East Java Regional Division*
11. Polres Kabupaten Probolinggo/*Resort Police of Probolinggo Regency*
12. Kantor Kecamatan/*Subdistrict Office*





**PETA WILAYAH KECAMATAN GENDING**  
**MAP OF GENDING SUBDISTRICT**





**KEPALA BPS KABUPATEN PROBOLINGGO**  
**CHIEF STATISTICIAN OF PROBOLINGGO REGENCY**



**Ir. Firman Bastian, M.Si**





## KATA PENGANTAR

Kecamatan Gending Dalam Angka 2024 merupakan publikasi tahunan yang diterbitkan oleh BPS Kabupaten Probolinggo. Disadari bahwa publikasi ini belum sepenuhnya memenuhi harapan pihak pemakai data khususnya para perencana, namun diharapkan dapat membantu melengkapi penyusunan rencana pembangunan di Kecamatan Gending.

Publikasi ini dapat terwujud berkat kerja sama dan bantuan dari berbagai pihak baik instansi pemerintah maupun swasta. Kepada semua pihak yang telah memberikan bantuan disampaikan penghargaan dan terima kasih yang sebesar-besarnya.

Walaupun publikasi ini telah disiapkan sebaik-baiknya, namun disadari masih ada kekurangan dan kesalahan yang terjadi. Untuk perbaikan publikasi ini, tanggapan dan saran yang bersifat konstruktif dari para pemakai sangat diharapkan.

Probolinggo, September 2024  
Kepala BPS  
Kabupaten Probolinggo

**Ir. Firman Bastian M.Si**



## **PREFACE**

*Gending District in Figures 2024 is an annual publication published by Statistics of Probolinggo Regency. Although, this publication is yet to completely fulfill the need of every stakeholders, but we hope this publication can help to support the decision making related to the development of Gending District.*

*This publication is a product of collaboration with other institution, either public or private. We gratefully thank every contributors for helping us in the making of this publication.*

*We had tried our best to make this publication as perfect s possible, but we also admit that this publication still has flaw and mistakes. To make this publication better, every critics and suggestion is highly welcomed.*

*Probolinggo , September 2024  
Chief Statistician of  
Probolinggo Regency*

**Ir. Firman Bastian M.Si**

## DAFTAR ISI/CONTENTS

	Halaman <i>Page</i>
Kata Pengantar.....	xi
Preface.....	xii
Daftar Isi/ <b>Contents</b> .....	xiii
Daftar Tabel/ <b>List of Tables</b> .....	xv
Penjelasan Umum/ <b>Explanatory Notes</b> .....	xxv
Daftar Singkatan/ <b>List of Abbreviation</b> .....	xxvii
1. Geografi dan Iklim/ <i>Geography and Climate</i> .....	1
2. Pemerintahan/ <i>Government</i> .....	11
3. Penduduk/ <i>Population</i> .....	21
4. Sosial dan Kesejahteraan Rakyat/ <i>Social and Welfare</i> .....	29
5. Pertanian/ <i>Agriculture</i> .....	75
6. Pariwisata, Transportasi, dan Komunikasi/ <i>Tourism, Transportation, and Communication</i> .....	95
7. Perbankan, Koperasi, dan Perdagangan/ <i>Banking, Cooperative, and Trade</i> .....	105





## DAFTAR TABEL/LIST OF TABLES

Halaman  
Page

### 1. GEOGRAFI DAN IKLIM/GEOGRAPHY AND CLIMATE

#### 1.1 KEADAAN GEOGRAFI GEOGRAPHY CONDITION

- 1.1.1 Luas Daerah Menurut Desa/Kelurahan  
di Kecamatan Gending, 2022  
*Total Area by Villages/Kelurahan in Gending Subdistrict, 2022* ..... 5
- 1.1.2 Jarak ke Ibukota Kecamatan dan Ibukota Kabupaten/Kota  
Menurut Desa/Kelurahan di Kecamatan Gending (km), 2021  
*Distance to the Subdistrict Capital and Regency/Municipal Capital  
by Villages/Kelurahan in Gending Subdistrict (km), 2021* ..... 6
- 1.1.3 Lokasi Desa/Kelurahan Terhadap Laut  
di Kecamatan Gending, 2021  
*Location of Village/Kelurahan Toward the Sea in Gending  
Subdistrict, 2021* ..... 7
- 1.1.4 Batas Wilayah Desa/Kelurahan di Kecamatan Gending, 2022  
*Border of Village/Kelurahan in Gending Subdistrict, 2022*..... 8
- #### 1.2 KEADAAN IKLIM CLIMATE CONDITION
- 1.2.1 Pengamatan Unsur Iklim Menurut Bulan  
di Kecamatan Gending, 2022  
*Observation of Climate Elements by Month at Gending Subdistrict, 2022* 9

### 2. PEMERINTAHAN/GOVERNMENT

#### 2.1 WILAYAH ADMINISTRATIF ADMINISTRATIVE AREA

- 2.1.1 Jumlah Rukun Warga (RW), Rukun Tetangga (RT) dan Dusun  
Menurut Desa/Kelurahan di Kecamatan Gending, 2022  
*Number of Rukun Warga, Rukun Tetangga and Dusun by Villages/  
Kelurahan in Gending Subdistrict, 2022*..... 15

#### 2.2 SUMBER DAYA MANUSIA HUMAN RESOURCES

- 2.2.1 Jumlah Pegawai Negeri Sipil Menurut Kelompok Umur  
dan Jenis Kelamin di Kecamatan Gending, 2022

	<i>Number of Civil Servants by Age Groups and Sex in Gending Subdistrict, 2022</i> .....	16
2.2.2	Jumlah Pegawai Negeri Sipil Pemerintah Daerah Kecamatan Gending Menurut Tingkat Pendidikan dan Jenis Kelamin, 2022 <i>Number of Civil Servants of Gending Subdistrict Government by Educational Level and Sex, 2022</i> .....	17
2.2.3	Jumlah Pegawai Negeri Sipil Pemerintah Daerah Kecamatan Gending Menurut Tingkat Kepangkatan dan Jenis Kelamin, 2022 <i>Number of Civil Servants of Gending Subdistrict Government by Hierarchy and Sex, 2022</i> .....	18
2.2.4	Pimpinan Daerah Kecamatan Gending Berdasarkan Jabatan dan Nama di, 2022 <i>Government Chair of Gending Subdistrict by Occupation and Name, 2022</i> .....	19

### **3. PENDUDUK/POPULATION**

3.1	Penduduk, Distribusi Persentase Penduduk, Kepadatan Penduduk, Rasio Jenis Kelamin Penduduk Menurut Desa/Kelurahan di Kecamatan Gending, 2022 <i>Population, Percentage Distribution of Population, Population Density, and Population Sex Ratio by Villages/Kelurahan in Gending Subdistrict, 2022</i> .....	25
3.2	Jumlah Keluarga Menurut Desa/Kelurahan dan Jenis Kelamin Kepala Keluarga di Kecamatan Gending, 2022 <i>Number of Family by Village/Kelurahan and Head of Household Sex in Gending Subdistrict, 2022</i> .....	27
3.3	Jumlah Migrasi Masuk, Migrasi Keluar, Kelahiran dan Kematian Menurut Desa/Kelurahan di Kecamatan Gending, 2022 <i>Number of In Migrants, Out Migrants, Birth, dan Mortality by Desa/ Kelurahan in Gending Subdistrict, 2022</i> .....	28

### **4. SOSIAL DAN KESEJAHTERAAN RAKYAT/SOCIAL AND WELFARE**

#### **4.1 PENDIDIKAN EDUCATION**

4.1.1	Jumlah Sekolah Menurut Tingkat Pendidikan di Kecamatan Gending, 2021 <i>Number of Schools by Educational Level in Gending Subdistrict, 2021</i>	35
4.1.2	Jumlah Sekolah Menurut Desa/Kelurahan di Kecamatan Gending, 2021 <i>Number of Schools by Village/Kelurahan in Gending Subdistrict, 2021</i> .....	36
<b>4.2</b>	<b>KESEHATAN HEALTH</b>	
4.2.1	Jumlah Sarana Kesehatan Menurut Jenis Sarana Kesehatan di Kecamatan Gending, 2021 <i>Number of Health Facilities by Type of Health Facilities in Gending Subdistrict, 2021</i> .....	44
4.2.2	Jumlah Sarana Kesehatan Menurut Desa/Kelurahan dan Jenis Sarana Kesehatan di Kecamatan Gending, 2021 <i>Number of Health Facilities by Village/Kelurahan and Type of Health Facilities in Gending Subdistrict, 2021</i> .....	45
4.2.3	Banyaknya Warga Penderita Kekurangan Gizi Menurut Desa/Kelurahan di Kecamatan Gending, 2021 <i>Number of People with Malnutrition by Villages/Kelurahan in Gending Subdistrict, 2021</i> .....	47
4.2.4	Jumlah Pasangan Usia Subur (PUS) dan Wanita Usia Subur (WUS) Menurut Desa/Kelurahan di Kecamatan Gending, 2022 <i>Number of Fertile Age Couple and Fertile Age Women by Villages/ Kelurahan in Gending Subdistrict, 2022</i> .....	48
4.2.5	Jumlah Peserta Keluarga Berencana (KB) Baru Menurut Desa/Kelurahan dan Jenis Alat Kontrasepsi di Kecamatan Gending, 2022 <i>Number of New Contraception User by Villages/Kelurahan and Contraception Type in Gending Subdistrict, 2022</i> .....	49
4.2.6	Jumlah Peserta Keluarga Berencana (KB) Aktif Menurut Desa/Kelurahan dan Jenis Alat Kontrasepsi di Kecamatan Gending, 2022 <i>Number of Currently Contraception User by Villages/Kelurahan and Contraception Type in Gending Subdistrict, 2022</i> .....	50

4.2.7	Jumlah Tenaga Kesehatan Menurut Desa/ Kelurahan di Kecamatan Gending, 2022 <i>Number of Health Personnel by Villages/Kelurahan in Gending Subdistrict, 2022</i> .....	51
4.2.8	Jumlah Lahir Hidup dan Lahir Mati Menurut Desa/ Kelurahan di Kecamatan Gending, 2022 <i>Number of Live Birth and Still Birth by Villages/Kelurahan in Gending Subdistrict, 2022</i> .....	53
4.2.9	Jumlah Kematian Ibu dan Kematian Bayi Menurut Desa/Kelurahan di Kecamatan Gending, 2022 <i>Number of Maternal Death and Infant Mortality by Villages/ Kelurahan in Gending Subdistrict, 2022</i> .....	54
<b>4.3</b>	<b>PERUMAHAN DAN LINGKUNGAN</b> <b>HOUSING AND ENVIRONMENT</b>	
4.3.1	Banyaknya Desa/Kelurahan Menurut Sumber Air Minum Sebagian Besar Keluarga di Kecamatan Gending, 2021 <i>Number of Villages/Kelurahan by Drinking Water Source of Majority Family in Gending Subdistrict, 2021</i> .....	55
4.3.2	Banyaknya Keluarga Menurut Desa/Kelurahan dan Jenis Pengguna Listrik di Kecamatan Gending, 2021 <i>Number of Family by Villages/Kelurahan and Type of Electricity Consumer in Gending Subdistrict, 2021</i> .....	56
4.3.3	Banyaknya Desa/Kelurahan Menurut Sumber Penerangan Jalan Utama Desa/Kelurahan di Kecamatan Gending, 2021 <i>Number of Villages/Kelurahan by Source of Villages/Kelurahan's Main Street Illumination in Gending Subdistrict, 2021</i> .....	57
4.3.4	Banyaknya Desa/Kelurahan Menurut Penggunaan Fasilitas Tempat Buang Air Besar Sebagian Besar Keluarga di Kecamatan Gending, 2021 <i>Number of Villages/Kelurahan by Toilet Facility Used by Majority Family in Gending Subdistrict, 2021</i> .....	58
4.3.5	Banyaknya Desa/Kelurahan Menurut Jenis Bahan Bakar untuk Memasak yang Digunakan Sebagian Besar Keluarga di Kecamatan Gending, 2021 <i>Number of Villages/Kelurahan by Type of Cooking Fuel Used by Majority Family in Gending Subdistrict, 2021</i> .....	59

<b>4.4</b>	<b>AGAMA DAN SOSIAL LAINNYA</b>	
	<b>RELIGION AND OTHER SOCIAL AFFAIRS</b>	
4.4.1	Jumlah Tempat Peribadatan Menurut Desa/ Kelurahan di Kecamatan Gending, 2021 <i>Number of Worship Places by Villages/Kelurahan in Gending Subdistrict, 2021</i> .....	60
4.4.2	Jumlah Penduduk menurut Desa/Kelurahan dan Agama yang Dianut di Kecamatan Gending, 2022 <i>Number of Natural Disaster Events by Villages/Kelurahan and Type of Natural Disaster in Gending Subdistrict, 2022</i> .....	61
4.4.3	Jumlah Pondok Pesantren menurut Desa/Kelurahan yang Dianut di Kecamatan Gending, 2021 <i>Number of Islamic Boarding School by Villages/Kelurahan in Gending Subdistrict, 2021</i> .....	62
4.4.4	Jumlah Jamaah Haji Menurut Desa/Kelurahan di Kecamatan Gending, 2022 <i>Number of Hajj Pilgrims by Villages/Kelurahan in Gending Subdistrict, 2022</i> .....	63
4.4.5	Banyaknya Kejadian Bencana Alam Menurut Desa/Kelurahan dan Jenis Bencana Alam di Kecamatan Gending, 2021 <i>Number of Natural Disaster Events by Villages/Kelurahan and Type of Natural Disaster in Gending Subdistrict, 2021</i> .....	64
4.4.6	Banyaknya Korban Jiwa Akibat Bencana Alam Menurut Desa/ Kelurahan dan Jenis Bencana Alam di Kecamatan Gending, 2021 <i>Number of Fatalities Due to Natural Disasters by Villages/Kelurahan and Type of Natural Disaster in Gending Subdistrict, 2021</i> .....	67
4.4.7	Keberadaan Fasilitas/Upaya Antisipasi/Mitigasi Bencana Alam Menurut Desa/Kelurahan di Kecamatan Gending, 2021 <i>Existence of Facilities/Efforts for Anticipation/Mitigation of Natural Disasters by Villages/Kelurahan by Villages/Kelurahan in Gending Subdistrict, 2021</i> .....	70
4.4.8	Banyaknya Desa/Kelurahan yang Memiliki Kelompok Kegiatan Olahraga Menurut Jenis Olahraga dan Ketersediaan Fasilitas/Lapangan Olahraga di Kecamatan Gending, 2021	

	<i>Number of Villages/Kelurahan Having Sport Activities Groups by Type of Sport and Availability of Sport Facilities/Fields in Gending Subdistrict, 2021 .....</i>	72
4.4.9	Jumlah Tindak Kejahatan Yang Dilaporkan dan Yang Diselesaikan di Kecamatan Gending, 2022 <i>Number of Crimes Reported and Settled in Gending Subdistrict, 2022</i>	73
<b>5. PERTANIAN/AGRICULTURE</b>		
5.4.1	Luas Panen Tanaman Pangan Menurut Jenis Tanaman di Kecamatan Gending (ha), 2021–2022 .....	
	<i>Harvested Area of Food Crops by Kind of Plant in Gending Subdistrict (ha), 2021–2022.....</i>	79
5.4.2	Produksi Tanaman Pangan Menurut Jenis Tanaman di Kecamatan Gending (ton), 2021–2022 <i>Production of Food Crops by Kind of Plant in Gending Subdistrict (ton), 2021–2022 .....</i>	80
5.4.3	Luas Panen Tanaman Sayuran dan Buah-buahan Semusim Menurut Jenis Tanaman di Kecamatan Gending (ha), 2021–2022 <i>Harvested Area of Seasonal Vegetables and Fruits by Kind of Plant in Gending Subdistrict (ha), 2021–2022.....</i>	81
5.4.4	Produksi Tanaman Sayuran dan Buah-buahan Semusim Menurut Jenis Tanaman di Kecamatan Gending (kuintal), 2021–2022 <i>Production of Seasonal Vegetables and Fruits by Kind of Plant in Gending Subdistrict (quintal), 2021–2022 .....</i>	82
5.4.5	Luas Panen Tanaman Biofarmaka Menurut Jenis Tanaman di Kecamatan Gending (m2), 2021–2022 <i>Harvested Area of Medicinal Plants by Kind of Plant in Gending Subdistrict (m2), 2021–2022.....</i>	83
5.4.6	Produksi Tanaman Biofarmaka Menurut Jenis Tanaman di Kecamatan Gending (kg), 2021–2022 <i>Production of Medicinal Plants by Kind of Plant in Gending Subdistrict (kg), 2021–2022 .....</i>	84
5.4.7	Luas Panen Tanaman Hias Menurut Jenis Tanaman di Kecamatan Gending (m2), 2021–2022	

	Halaman Page
<i>Harvested Area of Ornamental Plants by Kind of Plant in Gending Subdistrict (m2), 2021–2022</i> .....	85
5.4.8 Produksi Tanaman Hias Menurut Jenis Tanaman di Kecamatan Gending (tangkai), 2021–2022 <i>Production of Ornamental Plants by Kind of Plant n Gending Subdistrict (stalks), 2021–2022</i> .....	86
5.4.9 Produksi Buah-Buahan dan Sayuran Tahunan Menurut Jenis Tanaman di Kecamatan Gending (kuintal), 2021–2022 <i>Production of Annual Fruits and Vegetables by Kind of Plant in Gending Subdistrict (quintal), 2021–2022</i> .....	87
5.4.10 Luas Areal Tanaman Perkebunan Menurut Jenis Tanaman di Kecamatan Gending (ha), 2021–2022 .....	
<i>Planted Area of Estate Crops by Kind of Plant in Gending Subdistrict (ha), 2021–2022</i> .....	88
5.4.11 Produksi Tanaman Perkebunan Menurut Jenis Tanaman di Kecamatan Gending (ton), 2021–2022 .....	
<i>Production of Estate Crops by Kind of Plant in Gending Subdistrict (ton), 2021–2022</i> .....	89
5.4.12 Luas Kawasan Hutan Menurut Fungsi Hutan di Kecamatan Gending (ha), 2022 .....	
<i>The Forest Area Size by Forest Function in Gending Subdistrict (ha), 2022</i>	90
5.4.13 Populasi Ternak Menurut Jenis Ternak dan Jenis Kelamin di Kecamatan Gending (ekor), 2022.....	
<i>Livestock Population By Type Livestock and Sex in Gending Subdistrict (tail), 2022</i> .....	91
5.4.14 Populasi Unggas Menurut Kecamatan dan Jenis Unggas di Kecamatan Gending (ekor), 2022.....	
<i>Population of Poultry by Kind of Poultry in Gending Subdistrict (tail), 2022</i>	92
5.4.15 Jumlah Rumah Tangga Perikanan Budidaya Menurut Jenis Budidaya di Kecamatan Gending, 2022.....	
<i>Number of Aquaculture Households by Type of Cultivation in Gending Subdistrict, 2022</i> .....	93
5.4.16 Produksi Perikanan Tangkap dan Perikanan Budidaya Menurut Subsektor di Kecamatan Gending (ton), 2022 .....	

*Production of Fish Capture and Aquaculture by Subsector in Gending Subdistrict (ton), 2022* ..... 94

**6. PARIWISATA, TRANSPORTASI, DAN KOMUNIKASI/TOURISM, TRANSPORTATION, AND COMMUNICATION**

**6.1 PARIWISATA  
TOURISM**

6.1.1 Jumlah Sarana Akomodasi Menurut Desa/Kelurahan dan Jenis Akomodasi di Kecamatan Gending, 2021  
*Number of Accomodation Facilities by Villages/Kelurahan and Type of Accomodation in Gending Subdistrict, 2021* ..... 99

**6.2 TRANSPORTASI  
TRANSPORTATION**

6.2.1 Prasarana dan Sarana Transportasi Antar Desa/Kelurahan Menurut Desa/Kelurahan di Kecamatan Gending, 2021  
*Inter-Villages/Kelurahan Transportation Infrastructure and Facilities by Villages/Kelurahan in Gending Subdistrict, 2021* ..... 100

**6.3 KOMUNIKASI  
COMMUNICATION**

6.2.2 Keberadaan Kantor Pos/Pos Pembantu/Rumah Pos, Pos Keliling, dan Perusahaan/Agen Jasa Ekspedisi Swasta Menurut Desa/Kelurahan di Kecamatan Gending, 2021  
*Number of Post Office/Subsidiary of Post Office, Mobile Portal Service, Private Expedition Service Company by Villages/Kelurahan in Gending Subdistrict, 2021* ..... 102

6.3.1 Jumlah Menara Telepon seluler dan Operator Layanan Komunikasi Telepon Seluler Menurut Desa/ Kelurahan di Kecamatan Gending, 2021  
*Number of Base Transceiver Station (BTS) and Cellular Phone Communication Service Operators by Villages/Kelurahan in Gending Subdistrict, 2021* ..... 103

6.3.2 Kekuatan Sinyal Telepon Seluler dan Jenis Sinyal Internet Telepon Seluler Menurut Desa/Kelurahan di Kecamatan Gending, 2021  
*The Strenght of Celular Phone Signal and Type of Celular Phone Signal by Villages/Kelurahan in Gending Subdistrict, 2021* ..... 104



<b>7.</b>	<b>PERBANKAN, KOPERASI, DAN PERDAGANGAN/BANKING, COOPERATIVE, AND TRADE</b>	
7.1	Banyaknya Sarana Lembaga Keuangan Bank Menurut Desa/ Kelurahan dan Jenis Bank di Kecamatan Gending, 2021 <i>Number of Bank by Villages/Kelurahan and Type of Bank in Gending Subdistrict, 2021</i> .....	109
7.2	Banyaknya Koperasi Aktif Menurut Menurut Desa/Kelurahan dan Jenis Koperasi di Kecamatan Gending, 2021 <i>Number of Cooperative by Villages/Kelurahan and Type of Cooperative in Gending Subdistrict, 2021</i> .....	110
7.3	Banyaknya Sarana Perdagangan Menurut Desa/Kelurahan dan Jenis Sarana Perdagangan di Kecamatan Gending, 2021 <i>Number of Trade Facilities by Villages/Kelurahan and Type of Trade Facilities in Gending Subdistrict, 2021</i> .....	112
7.4	Jumlah Pagu Anggaran dan Realisasi Anggaran Dana Desa dan Alokasi Dana Desa (ADD) Menurut Desa/ Kelurahan di Kecamatan Gending (Rupiah), 2022 <i>Total of Budget Ceiling and Realization of Dana Desa and Alokasi Dana Desa by Villages/Kelurahan in Gending Subdistrict (Rupiah), 2022</i> .....	114

<https://probolinggokab.bps.go.id>

## PENJELASAN UMUM/EXPLANATORY NOTES

Tanda-tanda, satuan-satuan, dan lain-lainnya yang digunakan dalam publikasi ini adalah sebagai berikut:

*Symbols, measurement units, and acronyms which are used in this publication, are as follows:*

### 1. TANDA-TANDA/SYMBOLS

Data tidak tersedia/ <i>Data not available</i> .....	: ...
Tidak ada atau nol / <i>Null or zero</i> .....	: -
Data dapat diabaikan/ <i>Data negligible</i> .....	: 0
Tanda decimal/ <i>Decimal point</i> .....	: ,
Data tidak dapat ditampilkan/ <i>Not applicable</i> .....	: NA
Angka estimasi/ <i>Estimated figures</i> .....	: e
Angka diperbaiki/ <i>Revised figures</i> .....	: r
Angka sementara/ <i>Preliminary figures</i> .....	: x
Angka sangat sementara/ <i>Very preliminary figures</i> .....	: xx
Angka sangat sangat sementara/ <i>Very very preliminary figures</i> .....	: xxx

### 2. SATUAN/UNITS

barel/ <i>barrel</i> .....	: 158,99 liter/ <i>litres</i> = 1/6,2898 m <sup>3</sup>
hektar (ha)/ <i>hectare (ha)</i> .....	: 10 000 m <sup>2</sup>
kilometer (km)/ <i>kilometres (km)</i> .....	: 1 000 meter/ <i>meters (m)</i>
knot/ <i>knot</i> .....	: 1,8523 km/jam ( <i>km/hour</i> )
kuintal/ <i>quintal</i> .....	: 100 kg
KWh .....	: 1 000 Watt hour
MWh .....	: 1 000 KWh
liter (untuk beras)/ <i>litre (for rice)</i> .....	: 0,80 kg
MMSCF .....	: 1/35,3 m <sup>3</sup>
metrik ton (m.ton)/ <i>metric ton (m. ton)</i> .....	: 0,98421 long ton = 1 000 kg
ons/ <i>ounce</i> .....	: 28,31 gram/ <i>grams</i>
ton .....	: 1 000 kg

Satuan lain: buah, dus, butir, helai/lembar, kaleng, batang, pulsa, ton kilometer (ton-km), jam, menit, persen (%).

*Other units: unit, pack, pieces, sheet, tin, pulse, ton-kilometres(ton-km), hour, minute, percent (%).*

Perbedaan angka di belakang koma disebabkan oleh pembulatan angka.

*The difference in decimal numbers is caused by rounding.*



## DAFTAR SINGKATAN/LIST OF ABBREVIATION

SI	: Stasiun Iklim/ <i>Climate Station</i>
SMPK	: Stasiun Meterologi Pertanian Khusus/ <i>Special Agricultural Meteorological Station</i>
t.t	: Tempat tidur/ <i>Bed</i>
BCG	: Bacillus Calmette Guerin
DPT	: Difteri, Pertusis, Tetanus/ <i>Diphtheria, Tetanus, and Pertussis</i>
TT	: Tetanus Toxoid
IOT	: Industri Obat Tradisional/ <i>Traditional Medicine Industry</i>
IKOT	: Industri Kecil Obat Tradisional/ <i>Traditional Medicine Small Industry</i>
Alkes	: Alat kesehatan/ <i>Health Kits</i>
PKRT	: Perbekalan Kesehatan Rumah tangga/ <i>Household Health Logistics</i>
Kompl	: Komplemen/ <i>Complement</i>
IRTP	: Industri Pangan Produksi Rumah Tangga/ <i>Foods Home Industry</i>
PBF	: Pedagang Besar Farmasi/ <i>Pharmacy Whole-seller</i>
GFK	: Gudang Farmasi Kab/Kota/Regency/ <i>Municipality Pharmacy Warehouse</i>
RB	: Rumah Bersalin/ <i>Delivery House</i>
Pustu	: Puskesmas pembantu/ <i>Auxiliary Public Health Center</i>
BP	: Balai Pengobatan/ <i>Polyclinic</i>
TPS	: Tempat Pembuangan Sampah Sementara / <i>landfill</i>
Jamkesmas	: Jaminan kesehatan masyarakat miskin/ <i>Poor public health insurance</i>
PJKMU	: Program Jaminan Kesehatan Masyarakat Umum/ <i>General Public Health Insurance Program</i>
SIUP	: Surat Ijin Usaha Perdagangan/ <i>Trading Permission Letter</i>
TDP	: Tanda Daftar Perusahaan/ <i>Company Registration Identity</i>
API	: Angka Pengenal Importir/ <i>Importer's Identity Number</i>



# BAB 1. GEOGRAFIS & IKLIM

## Geographic and Climate

Apa batas wilayah **Kecamatan Gending**? Kecamatan Gending memiliki batas: (Utara) Pantai (Selat Madura); (Selatan) Kec Banyuwang & Kec Maron; (Barat) Kec Dringu; (Timur) Kec Pajarakan







**PENJELASAN TEKNIS**

1. Luas desa adalah luas berdasarkan SK pembentukan desa atau bukti otentik lainnya.
2. Wilayah desa yang berbatasan langsung dengan laut adalah wilayah desa yang bersinggungan langsung dengan laut, baik berupa pantai maupun tebing karang.
3. Desa/Kelurahan Tepi Laut adalah desa/kelurahan yang sebagian atau seluruh wilayahnya bersinggungan langsung dengan laut, baik berupa pantai maupun tebing karang.
4. Desa/Kelurahan bukan tepi laut adalah desa/kelurahan yang wilayahnya tidak bersinggungan langsung dengan laut.

**TECHNICAL NOTES**

1. *Total area of the village is the area based on the Village Formation Decree or other authentic evidence.*
2. *The area of the village which is directly adjacent to the sea is the area of the village which is in direct contact with the sea, both in the form of beaches and cliffs.*
3. *Coastal Area Villages/Kelurahans are villages/kelurahans that part or all of their territory are in direct contact with the sea, either in the form of beaches or cliffs.*
4. *Non-Coastal Area Village/ Kelurahan is a village/kelurahan whose territory is not in direct contact with the sea.*

<https://probolinggakab.bps.go.id>

## 1.1 KEADAAN GEOGRAFI GEOGRAPHY CONDITION

**Tabel 1.1.1** Luas Daerah Menurut Desa/Kelurahan di Kecamatan Gending, 2022  
*Table* **Total Area by Villages/Kelurahan in Gending Subdistrict, 2022**

Desa/Kelurahan <i>Village/Kelurahan</i>	Luas <i>Total Area</i> (km <sup>2</sup> /sq.km)	Persentase terhadap Luas <i>Kecamatan</i> <i>Percentage to Subdistrict Area</i>
(1)	(2)	(3)
Banyuanyar Lor	2,32	6,75
Sumber Kerang	3,44	10,01
Sebaung	2,57	7,48
Pikatan	1,48	4,31
Bulang	2,61	7,59
Brumbungan Lor	2,27	6,60
Jatiadi	2,95	8,58
Klaseman	2,70	7,86
Pesisir	1,88	5,47
Randupitu	0,97	2,82
Gending	2,22	6,46
Pajurangan	3,78	11,00
Curahsawo	5,55	16,15
<b>Gending</b>	<b>34,74</b>	<b>100,00</b>

Sumber/Source: Kantor Kecamatan/Subdistrict Office

**Tabel 1.1.2**      **Jarak ke Ibukota Kecamatan dan Ibukota Kabupaten/Kota Menurut Desa/Kelurahan di Kecamatan Gending (km), 2021**  
**Table**              **Distance to the Subdistrict Capital and Regency/Municipal Capital by Villages/Kelurahan in Gending Subdistrict (km), 2021**

<b>Desa/Kelurahan</b> <i>Village/Kelurahan</i>	<b>Jarak ke Ibukota Kecamatan</b> <i>Distance to Subdistrict Capital</i>	<b>Jarak ke Ibukota Kabupaten/ Kota</b> <i>Distance to Regency/Municipal Capital</i>
(1)	(2)	(3)
Banyuanyar Lor	5	17
Sumber Kerang	2	15
Sebaung	3	14
Pikatan	2	13
Bulang	3	10
Brumbungan Lor	3	9
Jatiadi	4	10
Klaseman	4	10
Pesisir	2	12
Randupitu	1	11
Gending	1	12
Pajurangan	1	12
Curahsawo	2	15

Sumber/SOURCE: BPS, Pendataan Potensi Desa (Podes) 2021/BPS-Statistics Indonesia, Village Potential Data Collecting 2021

**Tabel 1.1.3**  
**Table**

**Lokasi Desa/Kelurahan Terhadap Laut di Kecamatan Gending, 2021**  
**Location of Village/Kelurahan Toward the Sea in Gending Subdistrict, 2021**

Desa/Kelurahan Village/Kelurahan	Tepi Laut Coastal Area	Bukan Tepi Laut Non-Coastal Area
(1)	(2)	(3)
Banyuanyar Lor		v
Sumber Kerang		v
Sebaung		v
Pikatan		v
Bulang		v
Brumbungan Lor		v
Jatiadi		v
Klaseman	v	
Pesisir	v	
Randupitu		v
Gending	v	
Pajurangan	v	
Curahsawo	v	

Sumber/Source: BPS, Pendataan Potensi Desa (Podes) 2021/BPS-Statistics Indonesia, Village Potential Data Collecting 2021

**Tabel 1.1.4**      **Batas Wilayah Desa/Kelurahan di Kecamatan Gending, 2022**  
**Table**              **Border of Village/Kelurahan in Gending Subdistrict, 2022**

<b>Batas Border</b>	<b>Wilayah District</b>
(1)	(2)
Utara <i>North</i>	Selat Madura
Timur <i>East</i>	Kecamatan Gending
Selatan <i>South</i>	Kecamatan Banyuanyar dan Maron
Barat <i>West</i>	Kecamatan Dringu

Sumber/Source: Kantor Kecamatan/Subdistrict Office

## BAB 2 PEMERINTAHAN

Government

Jumlah Wilayah Administrasi di Kecamatan Gending

70

RW

13

Desa



212

RT

Pada tahun 2021, wilayah administrasi Kecamatan Gending memiliki,

13 Desa, 70 Rukun Warga (RW) dan 212 Rukun Tetangga (RT).

\*Sumber: Data: Keling-Masing Kemdes Desa





**PENJELASAN TEKNIS**

1. Wilayah administrasi adalah wilayah yang batas-batasnya ditentukan berdasarkan kepentingan administrasi pemerintahan atau politik seperti provinsi, kabupaten, kotamadya, kecamatan, desa/kelurahan, dan RT/RW.
2. Desa/kelurahan merupakan sebuah wilayah administratif yang berada di bawah tingkat kecamatan, dimana ini merupakan kumpulan dari beberapa pemukiman kecil yang disebut dengan dusun, lingkungan, kampung, banjar, maupun jorong. Menurut Peraturan Pemerintah Nomor 72 tahun 2005 menyatakan bahwa desa merupakan kesatuan masyarakat hukum yang memiliki batas-batas wilayah dan memiliki kewenangan untuk mengatur serta mengurus kepentingan masyarakat setempat yang berdasarkan pada asal usul dan adat istiadat setempat yang diakui dan dihormati dalam sistem pemerintah Negara Kesatuan Republik Indonesia.

**TECHNICAL NOTES**

1. *Administrative areas are boundaries that are determined based on administrative or political interests such as provinces, districts, municipalities, subdistricts, villages/kelurahan, and RT/RW.*
2. *Village/kelurahan is an administrative area that is below the subdistrict level, which is a collection of several small settlements like dusun, kampung, banjar, and jorong. According to Government Regulation Number 72 of 2005 states that the village is a legal community unit that has territorial boundaries and has the authority to regulate and manage the interests of the local community based on local origins and customs that are recognized and respected within the government system of Unitary State of Republic of Indonesia.*

3. Pegawai Negeri adalah mereka yang setelah memenuhi syarat-syarat yang ditentukan dalam peraturan perundang-undangan yang berlaku, diangkat oleh pejabat yang berwenang dan disertai tugas dalam sesuatu jabatan Negeri atau disertai tugas Negara lainnya yang ditetapkan berdasarkan sesuatu peraturan perundang-undangan dan digaji menurut peraturan perundang-undangan yang berlaku.
3. *Civil Servants are people who has fulfilled the conditions specified in the applicable laws and regulations, are appointed by an authorized official and entrusted with duties in Government duties stipulated based on a statutory regulation and are paid according to statutory regulations.*

<https://probolinggokab.bps.go.id>

## 2.1 WILAYAH ADMINISTRATIF ADMINISTRATIVE AREA

**Tabel 2.1.1** Jumlah Rukun Warga (RW), Rukun Tetangga (RT) dan Dusun Menurut Desa/Kelurahan di Kecamatan Gending, 2022  
**Table** *Number of Rukun Warga, Rukun Tetangga and Dusun by Villages<sup>1</sup>/Kelurahan in Gending Subdistrict, 2022*

Desa/Kelurahan <i>Village/Kelurahan</i>	Rukun Warga (RW) <i>Rukun Warga</i>	Rukun Tetangga (RT) <i>Rukun Tetangga</i>	Dusun <i>Dusun</i>
(1)	(2)	(3)	(4)
Banyuanyar Lor	5	18	5
Sumber Kerang	7	24	7
Sebaung	9	38	5
Pikatan	4	12	4
Bulang	10	23	7
Brumbungan Lor	4	14	4
Jatiadi	11	25	7
Klaseman	6	13	3
Pesisir	2	3	3
Randupitu	2	5	3
Gending	4	13	4
Pajurangan	3	18	9
Curahsawo	3	6	5
<b>Kecamatan Gending</b>	<b>70</b>	<b>212</b>	<b>66</b>

Sumber/Source: Kantor Desa/Village Office

## 2.2 SUMBER DAYA MANUSIA HUMAN RESOURCES

**Tabel 2.2.1** Jumlah Pegawai Negeri Sipil Menurut Kelompok Umur dan Jenis Kelamin di Kecamatan Gending, 2022  
**Table** Number of Civil Servants by Age Groups and Sex in Gending Subdistrict, 2022

Kelompok Umur Age Groups	Laki-Laki Male	Perempuan Female	Jumlah Total
(1)	(2)	(3)	(4)
< 30	-	-	-
30-39	1	-	1
40-49	5	-	5
50-55	5	3	8
>55	-	-	-
<b>Jumlah/Total</b>	11	3	14

Sumber/Source: Badan Kepegawaian dan Pengembangan Sumberdaya Manusia Kabupaten Probolinggo/Civil Service and Human Resources Development Agency of Probolinggo Regency

**Tabel** 2.2.2  
**Table**

**Jumlah Pegawai Negeri Sipil Pemerintah Daerah  
Kecamatan Gending Menurut Tingkat Pendidikan dan  
Jenis Kelamin, 2022**  
*Number of Civil Servants of Gending Subdistrict  
Government by Educational Level and Sex, 2022*

<b>Tingkat Pendidikan</b> <i>Educational Level</i>	<b>Laki-Laki</b> <i>Male</i>	<b>Perempuan</b> <i>Female</i>	<b>Jumlah</b> <i>Total</i>
(1)	(2)	(3)	(4)
Sekolah Dasar (SD) <i>Primary School</i>	-	-	-
SMP/Sederajat <i>Junior High School</i>	-	-	-
SMA/Sederajat <i>Senior High School</i>	4	-	4
Diploma I/Akta I <i>Diploma I/Akta I</i>	-	-	-
Diploma II/Akta II <i>Diploma II/Akta II</i>	-	-	-
Diploma III/Akta III <i>Diploma III/Akta III</i>	-	-	-
Diploma IV/Akta IV <i>Diploma IV/Akta IV</i>	-	-	-
S1/Sarjana <i>Under Graduate/Bachelor</i>	7	3	10
S2/Pasca Sarjana <i>Graduate</i>	-	-	-
S3/Doktor/Ph.D <i>Post Graduate</i>	-	-	-
<b>Jumlah/Total</b>	11	3	14

Sumber/Source: Badan Kepegawaian dan Pengembangan Sumberdaya Manusia Kabupaten Probolinggo/*Civil Service and Human Resources Development Agency of Probolinggo Regency*

**Tabel**  
**Table** 2.2.3

**Jumlah Pegawai Negeri Sipil Pemerintah Daerah  
Kecamatan Gending Menurut Tingkat Kepangkatan dan  
Jenis Kelamin, 2022**  
*Number of Civil Servants of Gending Subdistrict  
Government by Hierarchy and Sex, 2022*

<b>Pangkat/Golongan/Ruang Hierarchy</b>	<b>Laki-Laki Male</b>	<b>Perempuan Female</b>	<b>Jumlah Total</b>
(1)	(2)	(3)	(4)
I/A (Juru Muda)	-	-	-
I/B (Juru Muda Tingkat I)	-	-	-
I/C (Juru)	-	-	-
I/D (Juru Tingkat I)	-	-	-
<b>Golongan I/Range I</b>	-	-	-
II/A (Pengatur Muda)	-	-	-
II/B (Pengatur Muda Tingkat I)	1	-	1
II/C (Pengatur)	-	-	-
II/D (Pengatur Tingkat I)	3	-	3
<b>Golongan II/Range II</b>	4	-	4
III/A (Penata Muda)	-	-	-
III/B (Penata Muda Tingkat I)	-	1	1
III/C (Penata)	2	-	2
III/D (Penata Tingkat I)	2	1	3
<b>Golongan III/Range III</b>	4	2	6
IV/A (Pembina)	3	-	3
IV/B (Pembina Tingkat I)	-	1	1
IV/C (Pembina Utama Muda)	-	-	-
IV/D (Pembina Utama Madya)	-	-	-
IV/E (Pembina Utama)	-	-	-
<b>Golongan IV/Range IV</b>	3	1	4
<b>Jumlah/Total</b>	11	3	14

Sumber/Source: Badan Kepegawaian dan Pengembangan Sumberdaya Manusia Kabupaten Probolinggo/Civil Service and Human Resources Development Agency of Probolinggo Regency

**Tabel** 2.2.4  
**Table**

**Pimpinan Daerah Kecamatan Gending Berdasarkan  
Jabatan dan Nama di, 2022**  
**Government Chair of Gending Subdistrict by Occupation  
and Name, 2022**

<b>Jabatan Occupation</b>	<b>Nama Name</b>
(1)	(2)
Camat/Chair of Subdistrict	WIDODO HADI SISWANTO, S.sos.,MM.
Kapolsek/Chair of Subdistrict Police	LUDI TRIONO
Danramil/Chair of Subdistrict Army	MUHAMAD YAHUDIN
Kepala Desa Banyuanyar Lor/Chair of Banyuanyar Lor Village	SLAMTE
Kepala Desa Sumber Kerang/Chair of Sumber Kerang Village	BENY RECHARDO
Kepala Desa Sebaung/Chair of Sebaung Village	UGIK ARIE HARMINTO
Kepala Desa Pikatan/Chair of Pikatan Village	AGUS TRIO CAHYONO
Kepala Desa Bulang/Chair of Bulang Village	NUR HASAN
Kepala Desa Brumbungan Lor/Chair of Brumbungan Lor Village	ERIK WAHYUDI, SE.
Kepala Desa Jatiadi/Chair of Jatiadi Village	TUTIK SUHARTIYAH
Kepala Desa Klaseman/Chair of Klaseman Village	SUPRIJONO
Kepala Desa Randupitu/Chair of Randupitu Village	SAMSUL HUDA
Kepala Desa Pesisir/Chair of Pesisir Village	SANEMO
Kepala Desa Gending/Chair of Gending Village	MARITO
Kepala Desa Pajurangan/Chair of Pajurangan Village	AGUS SUNARYO
Kepala Desa Curahsawo/Chair of Curahsawo Village	NIKMATUL IZA

Sumber/Source: Badan Kepegawaian dan Pengembangan Sumberdaya Manusia Kabupaten Probolinggo/Civil Service and Human Resources Development Agency of Probolinggo Regency





## BAB 3 PENDUDUK

Population

Penduduk Kecamatan Gending berdasarkan data Dinas Dukcapil Kabupaten Probolinggo 2021 adalah 42 433 jiwa. Rasio jenis kelamin penduduk Kecamatan Gending adalah 98, yang berarti setiap 100 perempuan terdapat sekitar 98 laki-laki.

Jumlah Penduduk Kecamatan Gending, 2021

# 42 433 jiwa

21 052  
Laki-laki



21 381  
Perempuan



98

Rasio Jenis  
Kelamin



1 159 jiwa/km<sup>2</sup>

Kepadatan  
Penduduk

Sumber Data: Dinas Dukcapil Kabupaten Probolinggo



**PENJELASAN TEKNIS**

1. Sumber utama data kependudukan adalah sensus penduduk yang dilaksanakan setiap sepuluh tahun sekali. Sensus penduduk telah dilaksanakan sebanyak enam kali sejak Indonesia merdeka yaitu tahun 1961 1971 1980 1990 2000 dan 2010, dan 2020. Di dalam sensus penduduk pencacahan dilakukan terhadap seluruh penduduk yang berdomisili di wilayah teritorial Indonesia termasuk warga negara asing kecuali anggota korps diplomatik negara sahabat beserta keluarganya.
2. Penduduk Indonesia adalah semua orang yang berdomisili di wilayah teritorial Indonesia selama 6 bulan atau lebih dan atau mereka yang berdomisili kurang dari 6 bulan tetapi bertujuan menetap.
3. Kepadatan penduduk adalah rasio banyaknya penduduk per kilometer persegi.
4. Rasio jenis kelamin adalah perbandingan antara penduduk laki- laki dan penduduk perempuan pada suatu wilayah dan waktu tertentu. Biasanya dinyatakan dengan banyaknya penduduk laki-laki untuk 100 penduduk perempuan.

**TECHNICAL NOTES**

1. *The main source of population data is the population census which is conducted every ten years. Population censuses have been carried out six times since Indonesia's independence, namely in 1961 1971 1980 1990 2000 and 2010, and 2020. In the population census the enumeration is carried out on all residents who live in the territory of Indonesia, including foreign nationals except members of the diplomatic corps of friendly countries and their families.*
2. *Indonesian population are all people who have been domiciled in the territory of Indonesia for 6 months or more and or those who have been domiciled for less than 6 months but intend to settle down.*
3. *Population density is the ratio of the number of inhabitants per square kilometer.*
4. *Sex ratio is the ratio between male and female population in a certain area and time. It is usually expressed as the number of male population for 100 female population.*

5. Distribusi penduduk adalah pola persebaran penduduk di suatu wilayah baik berdasarkan batas- batas geografis maupun berdasarkan batas-batas administrasi pemerintahan.
  6. Komposisi penduduk adalah pola persebaran penduduk menurut karakteristiknya contoh: penduduk menurut kelompok umur penduduk menurut jenis kelamin.
  7. Migrasi penduduk adalah perpindahan penduduk dengan tujuan untuk menetap dari suatu tempat ke tempat lain melewati batas administratif (migrasi internal) atau batas politik/negara (migrasi internasional).
5. *Population distribution is the pattern of population distribution in an area either based on geographical boundaries or based on government administrative boundaries.*
  6. *Population composition is the distribution pattern of the population according to its characteristics, for example: population by age group, population by sex.*
  7. *Population migration is the movement of people with the aim of settling from one place to another across administrative boundaries (internal migration) or political/ country boundaries (international migration).*

<https://probolinggokalibps.go.id>

**Tabel** 3.1  
**Table**

**Penduduk, Distribusi Persentase Penduduk, Kepadatan Penduduk, Rasio Jenis Kelamin Penduduk Menurut Desa/ Kelurahan di Kecamatan Gending, 2022**  
*Population, Percentage Distribution of Population, Population Density, and Population Sex Ratio by Villages/ Kelurahan in Gending Subdistrict, 2022*

Desa/Kelurahan <i>Village/Kelurahan</i>	Penduduk/Population		
	Laki-Laki <i>Male</i>	Perempuan <i>Female</i>	Jumlah <i>Total</i>
(1)	(2)	(3)	(4)
Banyuanyar Lor	1 446	1 475	2 921
Sumber Kerang	2 880	2 935	5 815
Sebaung	3 525	3 533	7 058
Pikatan	1 196	1 231	2 427
Bulang	1 627	1 713	3 340
Brumbungan Lor	1 340	1 385	2 725
Jatiadi	1 690	1 655	3 345
Klaseman	1 148	1 213	2 361
Pesisir	628	612	1 240
Randupitu	812	807	1 619
Gending	1 939	1 991	3 930
Pajurangan	1 920	1 919	3 839
Curahsawo	901	912	1 813
<b>Kecamatan Gending</b>	<b>21 052</b>	<b>21 381</b>	<b>42 433</b>

Lanjutan Tabel/*Continued Table 3.1*

<b>Desa/Kelurahan Village/Kelurahan</b>	<b>Persentase Penduduk Percentage of Total Population</b>	<b>Kepadatan Penduduk (per Km<sup>2</sup>) Population Density per sq.km</b>	<b>Rasio Jenis Kelamin Penduduk Population Sex Ratio</b>
(1)	(5)	(6)	(7)
Banyuanyar Lor	6,88	1 259	98,034
Sumber Kerang	13,70	1 690	98,126
Sebaung	16,63	2 746	99,774
Pikatan	5,72	1 640	97,157
Bulang	7,87	1 280	94,980
Brumbungan Lor	6,42	1 200	96,751
Jatiadi	7,88	1 134	102,115
Klaseman	5,56	874	94,641
Pesisir	2,92	660	102,614
Randupitu	3,82	1 669	100,620
Gending	9,26	1 770	97,388
Pajurangan	9,05	1 016	100,052
Curahsawo	4,27	327	98,794
<b>Kecamatan Gending</b>	<b>100,00</b>	<b>1 221</b>	<b>98,461</b>

Sumber/*Source*: Dinas Kependudukan dan Pencatatan Sipil Kabupaten Probolinggo/*Population and Civil Registration Agency of Probolinggo Regency*

**Tabel 3.2**  
**Table**

**Jumlah Keluarga Menurut Desa/Kelurahan dan Jenis Kelamin Kepala Keluarga di Kecamatan Gending, 2022**  
**Number of Family by Village/Kelurahan and Head of Household Sex in Gending Subdistrict, 2022**

Desa/Kelurahan Village/Kelurahan	Jenis Kelamin Kepala Keluarga/Head of Household Sex		
	Laki-Laki Male	Perempuan Female	Jumlah Total
(1)	(2)	(3)	(4)
Banyuanyar Lor	826	237	1 063
Sumberkerang	1 605	403	2 008
Sebaung	1 908	587	2 495
Pikatan	655	177	832
Bulang	914	269	1 183
Brumbungan Lor	759	215	974
Jatiadi	941	248	1 189
Klaseman	658	162	820
Pesisir	365	61	426
Randupitu	444	111	555
Gending	1 057	338	1 395
Pajurangan	1 056	266	1 322
Curahsawo	505	132	637
<b>Kecamatan Gending</b>	<b>5 785</b>	<b>1 533</b>	<b>7 318</b>

Sumber/Source: Dinas Kependudukan dan Pencatatan Sipil Kabupaten Probolinggo/Population and Civil Registration Agency of Probolinggo Regency

**Tabel**  
**Table** 3.3

**Jumlah Migrasi Masuk, Migrasi Keluar, Kelahiran dan Kematian Menurut Desa/Kelurahan di Kecamatan Gending, 2022**  
**Number of In Migrants, Out Migrants, Birth, dan Mortality by Desa/Kelurahan in Gending Subdistrict, 2022**

<b>Desa/Kelurahan</b> <b>Village/Kelurahan</b>	<b>Migrasi Masuk</b> <b>In Migrants</b>	<b>Migrasi Keluar</b> <b>Out Migrants</b>	<b>Kelahiran</b> <b>Birth</b>	<b>Kematian</b> <b>Mortality</b>
(1)	(2)	(3)	(4)	(5)
Banyuanyar Lor	45	71	...	...
Sumberkerang	108	156	...	...
Sebaung	113	46	...	...
Pikatan	48	55	...	...
Bulang	43	29	...	...
Brumbungan Lor	53	33	...	...
Jatiadi	46	43	...	...
Klaseman	36	64	...	...
Pesisir	9	43	...	...
Randupitu	63	42	...	...
Gending	89	81	...	...
Pajurangan	58	44	...	...
Curahsawo	33	68	...	...
<b>Kecamatan Gending</b>	<b>744</b>	<b>775</b>	<b>...</b>	<b>...</b>

Sumber/Source: Dinas Kependudukan dan Pencatatan Sipil Kabupaten Probolinggo/Population and Civil Registration Agency of Probolinggo Regency



## BAB 4. SOSIAL DAN KESEJAHTERAAN

Social and Welfare



### Jumlah Infrastruktur Pendidikan di Kecamatan Gending



SD Sederajat

34



SMP Sederajat

19



SMA Sederajat

17

### Jumlah Infrastruktur Kesehatan di Kecamatan Gending



Rumah Sakit

0



Puskesmas

2



**PENJELASAN TEKNIS****TECHNICAL NOTES**

1. Pendidikan Dasar atau yang disebut dengan Sekolah Dasar (SD) yaitu Lembaga Pendidikan yang menyelenggarakan program Pendidikan sebagai dasar untuk mempersiapkan bekal dasar yang diperlukan untuk hidup dalam masyarakat berupa pengembangan sikap, pengetahuan, keterampilan dasar serta mempersiapkan siswanya yang dapat maupun tidak dapat melanjutkan pelajarannya ke Lembaga Pendidikan lebih tinggi, untuk menjadi warga negara yang baik.
  2. Madrasah Ibtidaiyah (MI) berarti sekolah agama (islam) tingkat dasar. Madrasah Ibtidaiyah memiliki makna yang sama dengan sekolah dasar (SD), namun pengelolaannya dilakukan oleh Kementerian Agama dan bercorak islami. Pendidikan dalam madrasah ibtidaiyah dilakukan selama 6 tahun. Lulusan Madrasah Ibtidaiyah dapat melanjutkan Pendidikan ke tingkat Madrasah Tsanawiyah (MTs) atau sekolah menengah pertama (SMP).
  3. Sekolah Menengah Pertama (SMP) merupakan Pendidikan formal pada jenjang Pendidikan dasar. Pendidikan dan pembelajaran di tingkat SMP memberikan penekanan peletakkan pondasi dalam menyiapkan generasi agar menjadi manusia yang mampu
1. *Basic Education or what is called Elementary School is an Educational Institution that organizes Education programs as a basis for preparing the basic provisions needed to live in society in the form of developing attitudes, knowledge, basic skills and preparing students who can or cannot continue their studies at the higher education Institute, to be a good citizen.*
  2. *Madrasah Ibtidaiyah (MI) means elementary level religious (Islamic) school. Madrasah Ibtidaiyah has the same meaning as elementary school, but the management is carried out by the Ministry of Religion and has an Islamic pattern. Education in madrasah ibtidaiyah is carried out for 6 years. Madrasah Ibtidaiyah graduates can continue their education to the Madrasah Tsanawiyah (MTs) or junior high school level.*
  3. *Junior High School is formal education at the basic education level. Education and learning at the junior high school level places an emphasis on laying the foundations in preparing generations to become human beings who are able to face an*

menghadapi era yang semakin berat. Menurut Undang-Undang Sistem Pendidikan Nasional no. 20 Tahun 2003 pasal 17 tentang Pendidikan dasar dari SD (Sekolah Dasar), dan SMP (Sekolah Menengah Pertama).

4. Madrasah Tsanawiyah (MTs) adalah jenjang dasar pada pendidikan formal di Indonesia, setara dengan sekolah menengah pertama. Adapun pengelolaannya dilakukan oleh Departemen Agama. Pendidikan madrasah tsanawiyah ditempuh dalam waktu 3 tahun.
  5. Sekolah Menengah Atas (SMA) adalah jenjang Pendidikan Menengah pada Pendidikan formal di Indonesia setelah lulus Sekolah Menengah Pertama. Sekolah menengah atas ditempuh dalam waktu 3 tahun.
  6. Madrasah Aliya (MA) adalah jenjang Pendidikan menengah pada Pendidikan formal di Indonesia yang setara dengan sekolah menengah atas. Pengelolaannya dilakukan oleh Kementerian Agama. Jenjang kelas dalam waktu tempuh Madrasah Aliyah sama seperti sekolah menengah atas.
  7. Pendidikan menengah kejuruan atau Sekolah Menengah Kejuruan (SMK) yakni Pendidikan pada jenjang pendidikan menengah yang mengutamakan pengembangan kemampuan siswa untuk melaksanakan
- increasingly tough era. According to the National Education System Law no. 20 of 2003 article 17 concerning Basic education from Elementary School), and Junior High School.*
4. *Madrasah Tsanawiyah (MTs) is the basic level of formal education in Indonesia, equivalent to junior high school. The management is carried out by the Ministry of Religion. Madrasah Tsanawiyah education is taken within 3 years.*
  5. *Senior High School is the level of secondary education in formal education in Indonesia after graduating from junior high school. Senior high school is taken within 3 years.*
  6. *Madrasah Aliya (MA) is the level of secondary education in formal education in Indonesia which is equivalent to high school. It is managed by the Ministry of Religion. Class levels in Madrasah Aliyah are the same as senior high schools.*
  7. *Vocational secondary education or Vocational High School is education at the secondary education level that prioritizes developing students' abilities to carry out certain types of work. Vocational secondary education prioritizes preparing*

jenis pekerjaan tertentu. Pendidikan menengah kejuruan mengutamakan penyiapan siswa untuk memasuki lapangan kerja serta mengembangkan sikap profesional. Sesuai dengan tujuannya, sekolah menengah kejuruan menyelenggarakan program-program Pendidikan yang disesuaikan dengan jenis-jenis lapangan kerja (Peraturan Pemerintah Nomor 29 Tahun 1990).

8. Akademi atau Perguruan Tinggi yakni jenjang Pendidikan tinggi yang mencakup program Pendidikan diploma, sarjana, magister, spesialis, dan doctor yang diselenggarakan oleh perguruan tinggi. Perguruan tinggi dapat berbentuk akademi, politeknik, institute maupun universitas.

*students to enter the workforce and developing a professional attitude. In accordance with its objectives, vocational high schools organize educational programs that are tailored to the types of employment (Government Regulation Number 29 of 1990).*

8. *Academy or University, namely the level of higher education which includes diploma, undergraduate, masters, specialist, and doctoral education programs organized by universities. Tertiary institutions can take the form of academies, polytechnics, institutes or universities.*

<https://probolinggokab.bps.go.id>

## 4.1 PENDIDIKAN EDUCATION

**Tabel 4.1.1** Jumlah Sekolah Menurut Tingkat Pendidikan di Kecamatan Gending, 2021  
**Table** Number of Schools by Educational Level in Gending Subdistrict, 2021

Tingkat Pendidikan <i>Educational Level</i>	Negeri <i>Public</i>	Swasta <i>Private</i>	Jumlah <i>Total</i>
(1)	(2)	(3)	(4)
Taman Kanak-Kanak (TK) <i>Kindergarten</i>	-	22	22
Raudatul Athfal (RA) <sup>1</sup> <i>Raudatul Athfal (RA)<sup>1</sup></i>	-	12	12
Sekolah Dasar (SD) <i>Elementary Schools</i>	18	2	20
Madrasah Ibtidaiyah (MI) <i>Madrasah Ibtidaiyah (MI)</i>	1	13	14
Sekolah Menengah Pertama (SMP) <i>Junior High Schools</i>	3	5	8
Madrasah Tsanawiyah (MTs) <i>Madrasah Tsanawiyah (MTs)</i>	-	11	11
Sekolah Menengah Atas (SMA) <i>Senior High Schools</i>	2	6	8
Sekolah Menengah Kejuruan (SMK) <i>Vocational High Schools</i>	1	3	4
Madrasah Aliyah (MA) <i>Madrasah Aliyah (MA)</i>	-	5	5
Akademi/Perguruan Tinggi <i>Academy/University</i>	-	-	-

Catatan/Note: <sup>1</sup> Seluruh Raudatul Athfal (RA) berstatus swasta/All Raudatul Athfal (RA) are private

Sumber/Source: BPS, Pendataan Potensi Desa (Podes) 2021/BPS-Statistics Indonesia, Village Potential Data Collecting 2021

**Tabel 4.1.2** Jumlah Sekolah Menurut Desa/Kelurahan di Kecamatan Gending, 2021  
**Table** Number of Schools by Village/Kelurahan in Gending Subdistrict, 2021

Desa/Kelurahan Village/Kelurahan	Sekolah Dasar (SD) Elementary Schools		Jumlah Total
	Negeri Public	Swasta Private	
(1)	(2)	(3)	(4)
Banyuanyar Lor	1	-	1
Sumberkerang	1	1	2
Sebaung	3	1	4
Pikatan	1	-	1
Bulang	2	-	2
Brumbungan Lor	1	-	1
Jatiadi	2	-	2
Klaseman	1	-	1
Pesisir	1	-	1
Randupitu	-	-	-
Gending	1	-	1
Pajurangan	2	-	2
Curahsawo	2	-	2
<b>Kecamatan Gending</b>	<b>18</b>	<b>2</b>	<b>20</b>



Lanjutan Tabel/*Continued Table* 4.1.2

Desa/Kelurahan <i>Village/Kelurahan</i>	Madrasah Ibtidaiyah (MI) <i>Madrasah Ibtidaiyah (MI)</i>		
	Negeri <i>Public</i>	Swasta <i>Private</i>	Jumlah <i>Total</i>
(1)	(5)	(6)	(7)
Banyuanyar Lor	-	2	2
Sumberkerang	-	1	1
Sebaung	-	2	2
Pikatan	1	1	2
Bulang	-	1	1
Brumbungan Lor	-	1	1
Jatiadi	-	2	2
Klaseman	-	-	-
Pesisir	-	-	-
Randupitu	-	-	-
Gending	-	1	1
Pajurangan	-	1	1
Curahsawo	-	1	1
<b>Kecamatan Gending</b>	<b>1</b>	<b>13</b>	<b>14</b>

Lanjutan Tabel/*Continued Table* 4.1.2

Desa/Kelurahan <i>Village/Kelurahan</i>	Sekolah Menengah Pertama (SMP) <i>Junior High Schools</i>		
	Negeri <i>Public</i>	Swasta <i>Private</i>	Jumlah <i>Total</i>
(1)	(8)	(9)	(10)
Banyuanyar Lor	-	-	-
Sumberkerang	1	-	1
Sebaung	-	3	3
Pikatan	-	-	-
Bulang	-	-	-
Brumbungan Lor	-	-	-
Jatiadi	-	1	1
Klaseman	-	-	-
Pesisir	-	-	-
Randupitu	1	-	1
Gending	-	-	-
Pajurangan	-	-	-
Curahsawo	1	1	2
<b>Kecamatan Gending</b>	<b>3</b>	<b>5</b>	<b>8</b>

Lanjutan Tabel/*Continued Table* 4.1.2

Desa/Kelurahan <i>Village/Kelurahan</i>	Madrasah Tsanawiyah (MTs) <i>Madrasah Tsanawiyah (MTs)</i>		
	Negeri <i>Public</i>	Swasta <i>Private</i>	Jumlah <i>Total</i>
(1)	(11)	(12)	(13)
Banyuanyar Lor	-	1	1
Sumberkerang	-	2	2
Sebaung	-	1	1
Pikatan	-	1	1
Bulang	-	1	1
Brumbungan Lor	-	2	2
Jatiadi	-	1	1
Klaseman	-	-	-
Pesisir	-	-	-
Randupitu	-	-	-
Gending	-	-	-
Pajurangan	-	1	1
Curahsawo	-	1	1
<b>Kecamatan Gending</b>	-	11	11

Lanjutan Tabel/*Continued Table* 4.1.2

Desa/Kelurahan <i>Village/Kelurahan</i>	Sekolah Menengah Atas (SMA) <i>Senior High Schools</i>		
	Negeri <i>Public</i>	Swasta <i>Private</i>	Jumlah <i>Total</i>
(1)	(14)	(15)	(16)
Banyuanyar Lor	-	-	-
Sumberkerang	-	-	-
Sebaung	1	3	4
Pikatan	-	-	-
Bulang	-	-	-
Brumbungan Lor	-	1	1
Jatiadi	-	2	2
Klaseman	-	-	-
Pesisir	-	-	-
Randupitu	-	-	-
Gending	-	-	-
Pajurangan	-	-	-
Curahsawo	1	-	1
<b>Kecamatan Gending</b>	<b>2</b>	<b>6</b>	<b>8</b>

Lanjutan Tabel/*Continued Table* 4.1.2

Desa/Kelurahan <i>Village/Kelurahan</i>	Sekolah Menengah Kejuruan (SMK) <i>Vocational High Schools</i>		
	Negeri <i>Public</i>	Swasta <i>Private</i>	Jumlah <i>Total</i>
(1)	(17)	(18)	(19)
Banyuanyar Lor	-	-	-
Sumberkerang	1	-	1
Sebaung	-	-	-
Pikatan	-	-	-
Bulang	-	-	-
Brumbungan Lor	-	1	1
Jatiadi	-	1	1
Klaseman	-	-	-
Pesisir	-	-	-
Randupitu	-	-	-
Gending	-	-	-
Pajurangan	-	-	-
Curahsawo	-	1	1
<b>Kecamatan Gending</b>	<b>1</b>	<b>3</b>	<b>4</b>

Lanjutan Tabel/*Continued Table* 4.1.2

Desa/Kelurahan <i>Village/Kelurahan</i>	Madrasah Aliyah (MA) <i>Madrasah Aliyah (MA)</i>		Jumlah <i>Total</i>
	Negeri <i>Public</i>	Swasta <i>Private</i>	
(1)	(20)	(21)	(22)
Banyuanyar Lor	-	1	1
Sumberkerang	-	2	2
Sebaung	-	1	1
Pikatan	-	-	-
Bulang	-	-	-
Brumbungan Lor	-	-	-
Jatiadi	-	1	1
Klaseman	-	-	-
Pesisir	-	-	-
Randupitu	-	-	-
Gending	-	-	-
Pajurangan	-	-	-
Curahsawo	-	-	-
<b>Kecamatan Gending</b>	-	<b>5</b>	<b>5</b>

Lanjutan Tabel/*Continued Table* 4.1.2

Desa/Kelurahan <i>Village/Kelurahan</i>	Akademi/Perguruan Tinggi <i>Academy/University</i>		
	Negeri <i>Public</i>	Swasta <i>Private</i>	Jumlah <i>Total</i>
(1)	(23)	(24)	(25)
Banyuanyar Lor	-	-	-
Sumberkerang	-	-	-
Sebaung	-	-	-
Pikatan	-	-	-
Bulang	-	-	-
Brumbungan Lor	-	-	-
Jatiadi	-	-	-
Klaseman	-	-	-
Pesisir	-	-	-
Randupitu	-	-	-
Gending	-	-	-
Pajurangan	-	-	-
Curahsawo	-	-	-
<b>Kecamatan Gending</b>	-	-	-

Sumber/*Source*: BPS, Pendataan Potensi Desa (Podes) 2021/*BPS-Statistics Indonesia, Village Potential Data Collecting 2021*

**Tabel 4.1.3** Jumlah Guru Menurut Tingkat Pendidikan di Kecamatan Gending, 2023/2024  
**Table** Number of Teachers by Educational Level in Gending Subdistrict, 2023/2024

Tingkat Pendidikan <i>Educational Level</i>	Negeri <i>Public</i>	Swasta <i>Private</i>	Jumlah <i>Total</i>
(1)	(2)	(3)	(4)
Taman Kanak-Kanak (TK) <i>Kindergarten</i>	...	...	...
Raudatul Athfal (RA) <sup>1</sup> <i>Raudatul Athfal (RA)<sup>1</sup></i>	...	...	...
Sekolah Dasar (SD) <i>Elementary Schools</i>			
Madrasah Ibtidaiyah (MI) <i>Madrasah Ibtidaiyah (MI)</i>			
Sekolah Menengah Pertama (SMP) <i>Junior High Schools</i>			
Madrasah Tsanawiyah (MTs) <i>Madrasah Tsanawiyah (MTs)</i>			
Sekolah Menengah Atas (SMA) <i>Senior High Schools</i>			
Sekolah Menengah Kejuruan (SMK) <i>Vocational High Schools</i>			
Madrasah Aliyah (MA) <i>Madrasah Aliyah (MA)</i>			

Catatan/Note: <sup>1</sup> Seluruh Raudatul Athfal (RA) berstatus swasta/All Raudatul Athfal (RA) are private  
 Sumber/Source: Dinas Pendidikan Kabupaten Probolinggo /Education Agency of Probolinggo Regency



**Tabel 4.1.4** Jumlah Murid Menurut Tingkat Pendidikan di Kecamatan Gending, 2023/2024  
**Table** Number of Pupils by Educational Level in Gending Subdistrict, 2023/2024

Tingkat Pendidikan <i>Educational Level</i>	Negeri <i>Public</i>	Swasta <i>Private</i>	Jumlah <i>Total</i>
(1)	(2)	(3)	(4)
Taman Kanak-Kanak (TK) <i>Kindergarten</i>	...	...	...
Raudatul Athfal (RA) <sup>1</sup> <i>Raudatul Athfal (RA)<sup>1</sup></i>	...	...	...
Sekolah Dasar (SD) <i>Elementary Schools</i>			
Madrasah Ibtidaiyah (MI) <i>Madrasah Ibtidaiyah (MI)</i>			
Sekolah Menengah Pertama (SMP) <i>Junior High Schools</i>			
Madrasah Tsanawiyah (MTs) <i>Madrasah Tsanawiyah (MTs)</i>			
Sekolah Menengah Atas (SMA) <i>Senior High Schools</i>			
Sekolah Menengah Kejuruan (SMK) <i>Vocational High Schools</i>			
Madrasah Aliyah (MA) <i>Madrasah Aliyah (MA)</i>			

Catatan/Note: <sup>1</sup> Seluruh Raudatul Athfal (RA) berstatus swasta/All Raudatul Athfal (RA) are private

Sumber/Source: Dinas Pendidikan Kabupaten Probolinggo /Education Agency of Probolinggo Regency

**4.2 KESEHATAN  
HEALTH**

**Tabel 4.2.1 Jumlah Sarana Kesehatan Menurut Jenis Sarana Kesehatan di Kecamatan Gending, 2021**  
*Table Number of Health Facilities by Type of Health Facilities in Gending Subdistrict, 2021*

Jenis Sarana Kesehatan <i>Type of Health Facilities</i>	Jumlah <i>Total</i>
(1)	(2)
Rumah Sakit <i>Hospital</i>	-
Rumah Sakit Bersalin <i>Maternity Hospital</i>	-
Poliklinik/Balai Pengobatan <i>Polyclinic</i>	1
Puskesmas Rawat Inap <i>Public Health Center with Inpatient Care</i>	2
Puskesmas Tanpa Rawat Inap <i>Public Health Center without Inpatient Care</i>	-
Apotek <i>Pharmacy</i>	1

Sumber/Source: BPS, Pendataan Potensi Desa (Podes) 2021/BPS-Statistics Indonesia, Village Potential Data Collecting 2021

**Tabel 4.2.2** Jumlah Sarana Kesehatan Menurut Desa/Kelurahan dan Jenis Sarana Kesehatan di Kecamatan Gending, 2021  
**Table** Number of Health Facilities by Village/Kelurahan and Type of Health Facilities in Gending Subdistrict, 2021

Desa/Kelurahan Village/Kelurahan	Rumah Sakit Hospital	Rumah Sakit Bersalin Maternity Hospital	Poliklinik/Balai Pengobatan Polyclinic
(1)	(2)	(3)	(4)
Banyuanyar Lor	-	-	-
Sumberkerang	-	-	-
Sebaung	-	-	1
Pikatan	-	-	-
Bulang	-	-	-
Brumbungan Lor	-	-	-
Jatiadi	-	-	-
Klaseman	-	-	-
Pesisir	-	-	-
Randupitu	-	-	-
Gending	-	-	-
Pajurangan	-	-	-
Curahsawo	-	-	-
<b>Kecamatan Gending</b>	-	-	1

Lanjutan Tabel/*Continued Table* 4.2.2

Desa/Kelurahan <i>Village/Kelurahan</i>	Puskesmas <i>Public Health Center</i>		Apotek <i>Pharmacy</i>
	Rawat Inap <i>With Inpatient Care</i>	Tanpa Rawat Inap <i>Without Inpatient Care</i>	
(1)	(5)	(6)	(7)
Banyuanyar Lor	-	-	-
Sumberkerang	-	-	-
Sebaung	-	-	-
Pikatan	-	-	-
Bulang	-	-	-
Brumbungan Lor	-	-	-
Jatiadi	-	-	-
Klaseman	-	-	-
Pesisir	1	-	-
Randupitu	-	-	-
Gending	1	-	1
Pajurangan	-	-	-
Curahsawo	-	-	-
<b>Kecamatan Gending</b>	<b>2</b>	<b>-</b>	<b>1</b>

Sumber/*Source*: BPS, Pendataan Potensi Desa (Podes) 2021/*BPS-Statistics Indonesia, Village Potential Data Collecting 2021*

**Tabel 4.2.3**  
**Table**

**Banyaknya Warga Penderita Kekurangan Gizi Menurut Desa/Kelurahan di Kecamatan Gending, 2021**  
**Number of People with Malnutrition by Villages/Kelurahan in Gending Subdistrict, 2021**

<b>Desa/Kelurahan</b> <b>Village/Kelurahan</b>	<b>Jumlah</b> <b>Total</b>
(1)	(2)
Banyuanyar Lor	1
Sumberkerang	-
Sebaung	1
Pikatan	-
Bulang	-
Brumbungan Lor	-
Jatiadi	-
Klaseman	-
Pesisir	-
Randupitu	-
Gending	-
Pajurangan	-
Curahsawo	1
<b>Kecamatan Gending</b>	<b>3</b>

Sumber/Source: BPS, Pendataan Potensi Desa (Podes) 2021/BPS-Statistics Indonesia, Village Potential Data Collecting 2021

**Tabel 4.2.4** Jumlah Pasangan Usia Subur (PUS) dan Wanita Usia Subur (WUS) Menurut Desa/Kelurahan di Kecamatan Gending, 2022  
**Table** Number of Fertile Age Couple and Fertile Age Women by Villages/Kelurahan in Gending Subdistrict, 2022

Desa/Kelurahan Village/Kelurahan	Pasangan Usia Subur (PUS) Fertile Age Couple	Wanita Usia Subur (WUS) Fertile Age Women
(1)	(2)	(3)
Banyuanyar Lor	491	541
Sumberkerang	1 014	1 133
Sebaung	1 168	1 320
Pikatan	425	460
Bulang	550	606
Brumbungan Lor	513	568
Jatiadi	585	651
Klaseman	433	463
Pesisir	221	239
Randupitu	268	291
Gending	621	710
Pajurangan	648	698
Curahsawo	325	363
<b>Kecamatan Gending</b>	<b>7 262</b>	<b>8 043</b>

Sumber/Source: Dinas Pemberdayaan Perempuan, Perlindungan Anak, Pengendalian Penduduk dan Keluarga Berencana/Women's Empowerment, Child Protection, Population Control and Family Planning Office

**Tabel 4.2.5**  
**Table**

**Jumlah Peserta Keluarga Berencana (KB) Baru Menurut Desa/Kelurahan dan Jenis Alat Kontrasepsi di Kecamatan Gending, 2022**  
**Number of New Contraception User by Villages/Kelurahan and Contraception Type in Gending Subdistrict, 2022**

Desa/Kelurahan Village/Kelurahan	IUD Spiral	MOW & MOP Tubectomy & Vasectomy	Kondom Condom	Implan Implant	Suntikan Injection	Pil Pill
(1)	(2)	(3)	(4)	(5)	(6)	(7)
Banyuanyar Lor	-	2	4	3	65	18
Sumberkerang	-	3	4	3	60	29
Sebaung	1	3	4	5	73	30
Pikatan	-	2	2	2	35	11
Bulang	-	2	3	13	38	14
Brumbungan Lor	1	2	2	13	44	15
Jatiadi	1	2	2	16	54	15
Klaseman	-	2	2	2	30	14
Pesisir	-	1	2	2	20	9
Randupitu	1	1	2	2	25	9
Gending	1	2	3	4	50	14
Pajurangan	1	1	2	3	45	17
Curahsawo	-	1	2	3	25	9
<b>Kecamatan Gending</b>	<b>6</b>	<b>24</b>	<b>34</b>	<b>71</b>	<b>564</b>	<b>204</b>

Sumber/Source: Dinas Pemberdayaan Perempuan, Perlindungan Anak, Pengendalian Penduduk dan Keluarga Berencana/Women's Empowerment, Child Protection, Population Control and Family Planning Office

**Tabel 4.2.6** Jumlah Peserta Keluarga Berencana (KB) Aktif Menurut Desa/Kelurahan dan Jenis Alat Kontrasepsi di Kecamatan Gending, 2022  
**Table** Number of Currently Contraception User by Villages/ Kelurahan and Contraception Type in Gending Subdistrict, 2022

Desa/Kelurahan Village/Kelurahan	IUD Spiral	MOW & MOP Tubectomy & Vasectomy	Kondom Condom	Implan Implant	Suntikan Injection	Pil Pill
(1)	(2)	(3)	(4)	(5)	(6)	(7)
Banyuanyar Lor	5	27	-	41	307	40
Sumberkerang	8	33	2	29	596	163
Sebaung	21	6-	2	61	539	182
Pikatan	5	15	-	47	232	65
Bulang	-	25	2	64	294	87
Brumbungan Lor	21	11	1	52	236	86
Jatiadi	2	14	4	39	287	115
Klaseman	55	35	3	108	115	19
Pesisir	1	3	-	33	123	21
Randupitu	2	25	1	50	103	33
Gending	11	38	3	28	344	75
Pajurangan	9	38	6	14	281	120
Curahsawo	4	17	1	10	167	34
<b>Gending</b>	<b>144</b>	<b>281</b>	<b>25</b>	<b>576</b>	<b>3 624</b>	<b>1 040</b>

Sumber/Source: Dinas Pemberdayaan Perempuan, Perlindungan Anak, Pengendalian Penduduk dan Keluarga Berencana/Women's Empowerment, Child Protection, Population Control and Family Planning Office



**Tabel 4.2.7** Jumlah Tenaga Kesehatan Menurut Desa/Kelurahan di Kecamatan Gending, 2022  
**Table** Number of Health Personnel by Villages/Kelurahan in Gending Subdistrict, 2022

Desa/Kelurahan Village/Kelurahan	Dokter Umum Generalist Doctor	Dokter Spesialis Specialist Doctor	Dokter Gigi Dentist	Perawat Nurse
(1)	(2)	(3)	(4)	(5)
Banyuanyar Lor	-	-	-	1
Sumberkerang	-	-	-	1
Sebaung	-	-	-	-
Pikatan	-	-	-	1
Bulang	-	-	-	1
Brumbungan Lor	-	-	-	-
Jatiadi	-	-	-	-
Klaseman	-	-	-	1
Pesisir	-	-	-	1
Randupitu	-	-	-	1
Gending	1	-	1	11
Pajurangan	-	-	-	-
Curahsawo	-	-	-	-
<b>Kecamatan Gending</b>	<b>1</b>	<b>-</b>	<b>2</b>	<b>18</b>

Lanjutan Tabel/*Continued Table 4.2.7*

<b>Desa/Kelurahan Village/Kelurahan</b>	<b>Bidan Midwife</b>	<b>Farmasi Pharmacist</b>	<b>Ahli Gizi Nutritionists</b>
(1)	(6)	(7)	(8)
Banyuanyar Lor	1	-	-
Sumberkerang	1	-	-
Sebaung	1	-	-
Pikatan	1	-	-
Bulang	1	-	-
Brumbungan Lor	1	-	-
Jatiadi	1	-	-
Klaseman	1	-	-
Pesisir	1	-	-
Randupitu	1	-	-
Gending	9	1	2
Pajurangan	1	-	-
Curahsawo	1	-	-
<b>Kecamatan Gending</b>	<b>21</b>	<b>1</b>	<b>2</b>

Sumber/*Source*: Dinas Kesehatan Kabupaten Probolinggo/*Health Service of Probolinggo Regency*

**Tabel 4.2.8** Jumlah Lahir Hidup dan Lahir Mati Menurut Desa/  
**Table** Kelurahan di Kecamatan Gending, 2022  
*Number of Live Birth and Still Birth by Villages/Kelurahan in  
 Gending Subdistrict, 2022*

Desa/Kelurahan Village/Kelurahan	Lahir Hidup Live Birth	Lahir Mati Still Birth
(1)	(2)	(3)
Banyuanyar Lor	43	-
Sumberkerang	96	-
Sebaung	111	1
Pikatan	31	-
Bulang	55	-
Brumbungan Lor	43	-
Jatiadi	56	1
Klaseman	38	-
Pesisir	19	-
Randupitu	30	1
Gending	71	-
Pajurangan	58	3
Curahsawo	29	-
<b>Kecamatan Gending</b>	<b>680</b>	<b>6</b>

Sumber/Source: Dinas Kesehatan Kabupaten Probolinggo/Health Service of Probolinggo Regency

**Tabel 4.2.9** Jumlah Kematian Ibu dan Kematian Bayi Menurut Desa/  
**Table** Jumlah Kematian Ibu dan Kematian Bayi Menurut Desa/  
 Kelurahan di Kecamatan Gending, 2022  
*Number of Maternal Death and Infant Mortality by Villages/  
 Kelurahan in Gending Subdistrict, 2022*

Desa/Kelurahan Village/Kelurahan	Kematian Ibu Maternal Death	Kematian Bayi Infant Mortality
(1)	(2)	(3)
Banyuanyar Lor	-	-
Sumberkerang	-	1
Sebaung	-	5
Pikatan	-	3
Bulang	-	-
Brumbungan Lor	-	1
Jatiadi	-	-
Klaseman	-	-
Pesisir	-	-
Randupitu	-	-
Gending	-	2
Pajurangan	-	2
Curahsawo	-	-
<b>Kecamatan Gending</b>	-	14

Sumber/Source: Dinas Kesehatan Kabupaten Probolinggo/Health Service of Probolinggo Regency

### 4.3 PERUMAHAN DAN LINGKUNGAN HOUSING AND ENVIRONMENT

**Tabel 4.3.1** Banyaknya Desa/Kelurahan Menurut Sumber Air Minum Sebagian Besar Keluarga di Kecamatan Gending, 2021  
*Table* **Number of Villages/Kelurahan by Drinking Water Source of Majority Family in Gending Subdistrict, 2021**

Sumber Air Minum Source of Drinking Water	Jumlah Total
(1)	(2)
Air Kemasan Bermerk <i>Branded Bottled Water</i>	-
Air Isi Ulang <i>Refil Water</i>	-
Leding Dengan Meteran <i>Metered Piped Water</i>	-
Leding Tanpa Meteran <i>Non Metered Piped Water</i>	-
Sumur Bor atau Pompa <i>Artesian Well or Pumped Water</i>	13
Sumur <i>Well</i>	-
Mata Air <i>Spring</i>	-
Sungai/Danau/Kolam/ Waduk/Situ/Embung/Bendungan <i>River/Lake/Pond/Reservoir/Dam</i>	-
Air Hujan <i>Rainwater</i>	-
Lainnya <i>Others</i>	-

Sumber/Source: BPS, Pendataan Potensi Desa (Podes) 2021/BPS-Statistics Indonesia, Village Potential Data Collecting 2021

**Tabel 4.3.2** Banyaknya Keluarga Menurut Desa/Kelurahan dan Jenis Pengguna Listrik di Kecamatan Gending, 2021  
**Table** Number of Family by Villages/Kelurahan and Type of Electricity Consumer in Gending Subdistrict, 2021

Desa/Kelurahan Village/Kelurahan	Pengguna Listrik Electricity Consumer			Bukan Pengguna Listrik Not Electricity Consumer
	PLN State Electricity Company	Non PLN Non-State Electricity Company	Jumlah Total	
(1)	(2)	(3)	(4)	(5)
Banyuanyar Lor	998	-	998	-
Sumberkerang	2 011	-	2 011	-
Sebaung	2 420	-	2 420	-
Pikatan	892	-	892	-
Bulang	1 156	-	1 156	-
Brumbungan Lor	924	-	924	-
Jatiadi	1 109	-	1 109	-
Klaseman	809	-	809	-
Pesisir	414	-	414	-
Randupitu	542	-	542	-
Gending	1 463	-	1 463	-
Pajurangan	1 301	-	1 301	-
Curahsawo	671	-	671	-
<b>Kecamatan Gending</b>	<b>14 710</b>	<b>-</b>	<b>14 710</b>	<b>-</b>

Sumber/Source: BPS, Pendataan Potensi Desa (Podes) 2021/BPS-Statistics Indonesia, Village Potential Data Collecting 2021

**Tabel 4.3.3** Banyaknya Desa/Kelurahan Menurut Sumber Penerangan Jalan Utama Desa/Kelurahan di Kecamatan Gending, 2021  
**Number of Villages/Kelurahan by Source of Villages/Kelurahan's Main Street Illumination in Gending Subdistrict, 2021**

Sumber Penerangan Jalan Utama <i>Source of Main Street Illumination</i>	Jumlah <i>Total</i>
(1)	(2)
Listrik Pemerintah <i>State Electricity</i>	13
Listrik Non Pemerintah <i>Non-State Electricity</i>	-
Non Listrik <i>Non-Electric</i>	-

Sumber/Source: BPS, Pendataan Potensi Desa (Podes) 2021/BPS-Statistics Indonesia, Village Potential Data Collecting 2021

**Tabel 4.3.4** Banyaknya Desa/Kelurahan Menurut Penggunaan Fasilitas Tempat Buang Air Besar Sebagian Besar Keluarga di Kecamatan Gending, 2021  
**Table** **Number of Villages/Kelurahan by Toilet Facility Used by Majority Family in Gending Subdistrict, 2021**

Fasilitas Tempat Buang Air Besar <i>Toilet Facility</i>	Jumlah <i>Total</i>
(1)	(2)
<b>Jamban</b> <b><i>Toilet</i></b>	13
Sendiri <i>Private</i>	13
Bersama <i>Shared</i>	-
Umum <i>Public</i>	-
<b>Bukan Jamban</b> <b><i>Non-Toilet</i></b>	-

Sumber/Source: BPS, Pendataan Potensi Desa (Podes) 2021/BPS-Statistics Indonesia, Village Potential Data Collecting 2021



**Tabel 4.3.5**  
**Table**

**Banyaknya Desa/Kelurahan Menurut Jenis Bahan Bakar untuk Memasak yang Digunakan Sebagian Besar Keluarga di Kecamatan Gending, 2021**  
**Number of Villages/Kelurahan by Type of Cooking Fuel Used by Majority Family in Gending Subdistrict, 2021**

Jenis Bahan Bakar untuk Memasak <i>Type of Cooking Fuel</i>	Jumlah <i>Total</i>
(1)	(2)
Listrik <i>Electric</i>	-
Elpiji 5,5 kg <i>Blue Gas 5.5 kg-LPG</i>	-
Elpiji 12 kg <i>12 kg-LPG</i>	-
Elpiji 3 kg <i>3 kg-LPG</i>	13
Gas Kota <i>City Gas</i>	-
Biogas <i>Biogas</i>	-
Minyak Tanah <i>Kerosene</i>	-
Briket <i>Briquettes</i>	-
Arang <i>Charcoal</i>	-
Kayu Bakar <i>Firewood</i>	-
Lainnya <i>Others</i>	-

Sumber/Source: BPS, Pendataan Potensi Desa (Podes) 2021/BPS-Statistics Indonesia, Village Potential Data Collecting 2021

#### 4.4 AGAMA DAN SOSIAL LAINNYA RELIGION AND OTHER SOCIAL AFFAIRS

**Tabel 4.4.1** Jumlah Tempat Peribadatan Menurut Desa/Kelurahan di Kecamatan Gending, 2021  
**Table** Number of Worship Places by Villages/Kelurahan in Gending Subdistrict, 2021

Desa/Kelurahan Village/Kelurahan	Masjid Mosque	Mushola Pray Room	Gereja Protestan Protestant Church	Gereja Katholik Catholic Church	Pura Temple	Vihara
(1)	(2)	(3)	(4)	(5)	(6)	(7)
Banyuanyar Lor	3	15	-	-	-	-
Sumberkerang	6	40	-	-	-	-
Sebaung	7	83	-	-	-	-
Pikatan	2	28	-	-	-	-
Bulang	3	26	-	-	-	-
Brumbungan Lor	3	34	-	-	-	-
Jatiadi	8	26	-	-	-	-
Klaseman	5	10	-	-	-	-
Pesisir	2	7	-	-	-	-
Randupitu	3	9	-	-	-	-
Gending	4	23	-	-	-	-
Pajurangan	5	15	-	-	-	-
Curahsawo	2	5	-	-	-	-
<b>Kecamatan Gending</b>	<b>53</b>	<b>321</b>	<b>-</b>	<b>-</b>	<b>-</b>	<b>-</b>

Sumber/Source: BPS, Pendataan Potensi Desa (Podes) 2021/BPS-Statistics Indonesia, Village Potential Data Collecting 2021

**Tabel 4.4.2** Jumlah Penduduk menurut Desa/Kelurahan dan Agama yang Dianut di Kecamatan Gending, 2022  
**Table** *Number of Natural Disaster Events by Villages/Kelurahan and Type of Natural Disaster in Gending Subdistrict, 2022*

Desa/Kelurahan Village/Kelurahan	Islam Islam	Protestan Protestant	Katolik Catholic	Hindu Hindu	Budha Buddha	Konghucu Konghucu	Lainnya Others
(1)	(2)	(3)	(4)	(5)	(6)	(7)	(8)
Banyuanyar Lor	2 921	-	-	-	-	-	-
Sumberkerang	5 815	-	-	-	-	-	-
Sebaung	6 992	46	16	-	4	-	-
Pikatan	2 427	-	-	-	-	-	-
Bulang	3 334	4	-	-	2	-	-
Brumbungan Lor	2 725	-	-	-	-	-	-
Jatiadi	3 343	2	-	-	-	-	-
Klaseman	2 351	9	-	-	1	-	-
Pesisir	1 233	5	-	-	2	-	-
Randupitu	1 605	7	7	-	-	-	-
Gending	3 882	35	12	-	-	1	-
Pajurangan	3 835	2	2	-	-	-	-
Curahsawo	1 811	1	-	-	1	-	-
<b>Kecamatan Gending</b>	<b>20 785</b>	<b>61</b>	<b>21</b>	<b>-</b>	<b>4</b>	<b>1</b>	<b>-</b>

Sumber/Source: Dinas Kependudukan dan Pencatatan Sipil Kabupaten Probolinggo/Population and Civil Registration Agency of Probolinggo Regency

**Tabel 4.4.3** Jumlah Pondok Pesantren menurut Desa/Kelurahan yang Dianut di Kecamatan Gending, 2021  
**Table** Number of Islamic Boarding School by Villages/Kelurahan in Gending Subdistrict, 2021

Desa/Kelurahan Village/Kelurahan	Jumlah Total
(1)	(2)
Banyuanyar Lor	1
Sumber Kerang	3
Sebaung	3
Pikatan	-
Bulang	-
Brumbungan Lor	1
Jatiadi	2
Klaseman	-
Pesisir	-
Randupitu	-
Gending	-
Pajurangan	-
Curahsawo	-
<b>Kecamatan Gending</b>	<b>10</b>

Sumber/Source: BPS, Pendataan Potensi Desa (Podes) 2021/BPS-Statistics Indonesia, Village Potential Data Collecting 2021

**Tabel 4.4.4** Jumlah Jamaah Haji Menurut Desa/Kelurahan di Kecamatan Gending, 2022  
**Table** Number of Hajj Pilgrims by Villages/Kelurahan in Gending Subdistrict, 2022

Desa/Kelurahan Village/Kelurahan	Laki-Laki Male	Perempuan Female	Jumlah Total
(1)	(2)	(3)	(4)
Banyuanyar Lor	1	1	2
Sumber Kerang	-	-	-
Sebaung	-	-	-
Pikatan	-	-	-
Bulang	-	-	-
Brumbungan Lor	1	-	1
Jatiadi	1	-	1
Klaseman	-	-	-
Pesisir	-	-	-
Randupitu	-	-	-
Gending	-	-	-
Pajurangan	-	-	-
Curahsawo	-	-	-
<b>Kecamatan Gending</b>	<b>3</b>	<b>1</b>	<b>4</b>

Sumber/Source: Kementerian Agama/Ministry of Religious Affairs

**Tabel 4.4.5** Banyaknya Kejadian Bencana Alam Menurut Desa/  
**Table** Kelurahan dan Jenis Bencana Alam di Kecamatan  
**Gending, 2021**  
*Number of Natural Disaster Events by Villages/Kelurahan  
 and Type of Natural Disaster in Gending Subdistrict,  
 2021*

Desa/Kelurahan <i>Village/Kelurahan</i>	Gempa Bumi <i>Earthquake</i>	Tsunami <i>Tsunami</i>	Gunung Meletus <i>Volcanic Eruption</i>	Tanah Longsor <i>Landslide</i>
(1)	(2)	(3)	(4)	(5)
Banyuanyar Lor	-	-	-	-
Sumber Kerang	-	-	-	-
Sebaung	-	-	-	-
Pikatan	-	-	-	-
Bulang	-	-	-	-
Brumbungan Lor	-	-	-	-
Jatiadi	-	-	-	-
Klaseman	-	-	-	-
Pesisir	-	-	-	-
Randupitu	-	-	-	-
Gending	-	-	-	-
Pajurangan	-	-	-	-
Curahsawo	-	-	-	-
<b>Kecamatan Gending</b>	-	-	-	-

Lanjutan Tabel/*Continued Table* 4.4.5

<b>Desa/Kelurahan Village/Kelurahan</b>	<b>Banjir Floods</b>	<b>Banjir Bandang Flash Floods</b>	<b>Kekeringan Drought</b>	<b>Kebakaran Hutan dan Lahan Forest and Land Fires</b>
(1)	(6)	(7)	(8)	(9)
Banyuanyar Lor	-	-	-	-
Sumber Kerang	1	-	-	-
Sebaung	-	-	-	-
Pikatan	-	-	-	-
Bulang	1	-	-	-
Brumbungan Lor	1	-	-	-
Jatiadi	1	-	-	-
Klaseman	1	-	-	-
Pesisir	1	-	-	-
Randupitu	2	-	-	-
Gending	1	-	-	-
Pajurangan	1	-	-	-
Curahsawo	1	-	-	-
<b>Kecamatan Gending</b>	<b>11</b>	<b>-</b>	<b>-</b>	<b>-</b>

Lanjutan Tabel/Continued Table 4.4.5

<b>Desa/Kelurahan Village/Kelurahan</b>	<b>Angin Puyuh/ Puting Beliung/ Topan Tornado/Typhoon</b>	<b>Gelombang Pasang Tidal Wave</b>	<b>Abrasi Abrasion</b>
(1)	(10)	(11)	(12)
Banyuanyar Lor	-	-	-
Sumber Kerang	-	-	-
Sebaung	-	-	-
Pikatan	1	-	-
Bulang	-	-	-
Brumbungan Lor	-	-	-
Jatiadi	-	-	-
Klaseman	-	-	-
Pesisir	1	-	-
Randupitu	-	-	-
Gending	-	3	-
Pajurangan	-	-	-
Curahsawo	-	-	-
<b>Kecamatan Gending</b>	<b>2</b>	<b>3</b>	<b>-</b>

Sumber/Source: BPS, Pendataan Potensi Desa (Podes) 2021/BPS-Statistics Indonesia, Village Potential Data Collecting 2021



**Tabel 4.4.6**  
**Table**

**Banyaknya Korban Jiwa Akibat Bencana Alam Menurut Desa/Kelurahan dan Jenis Bencana Alam di Kecamatan Gending, 2021**  
**Number of Fatalities Due to Natural Disasters by Villages/ Kelurahan and Type of Natural Disaster in Gending Subdistrict, 2021**

Desa/Kelurahan Village/Kelurahan	Gempa Bumi Earthquake	Tsunami Tsunami	Gunung Meletus Volcanic Eruption	Tanah Longsor Landslide
(1)	(2)	(3)	(4)	(5)
Banyuanyar Lor	-	-	-	-
Sumber Kerang	-	-	-	-
Sebaung	-	-	-	-
Pikatan	-	-	-	-
Bulang	-	-	-	-
Brumbungan Lor	-	-	-	-
Jatiadi	-	-	-	-
Klaseman	-	-	-	-
Pesisir	-	-	-	-
Randupitu	-	-	-	-
Gending	-	-	-	-
Pajurangan	-	-	-	-
Curahsawo	-	-	-	-
<b>Kecamatan Gending</b>	-	-	-	-

Lanjutan Tabel/*Continued Table 4.4.6*

<b>Desa/Kelurahan Village/Kelurahan</b>	<b>Banjir Floods</b>	<b>Banjir Bandang Flash Floods</b>	<b>Kekeringan Drought</b>	<b>Kebakaran Hutan dan Lahan Forest and Land Fires</b>
(1)	(6)	(7)	(8)	(9)
Banyuanyar Lor	-	-	-	-
Sumber Kerang	-	-	-	-
Sebaung	-	-	-	-
Pikatan	-	-	-	-
Bulang	-	-	-	-
Brumbungan Lor	-	-	-	-
Jatiadi	-	-	-	-
Klaseman	-	-	-	-
Pesisir	-	-	-	-
Randupitu	-	-	-	-
Gending	-	-	-	-
Pajurangan	-	-	-	-
Curahsawo	-	-	-	-
<b>Kecamatan Gending</b>	-	-	-	-

Lanjutan Tabel/*Continued Table* 4.4.6

<b>Desa/Kelurahan Village/Kelurahan</b>	<b>Angin Puyuh/ Puting Beliung/ Topan Tornado/Typhoon</b>	<b>Gelombang Pasang Tidal Wave</b>	<b>Abrasi Abrasion</b>
(1)	(10)	(11)	(12)
Banyuanyar Lor	-	-	-
Sumber Kerang	-	-	-
Sebaung	-	-	-
Pikatan	2	-	-
Bulang	-	-	-
Brumbungan Lor	-	-	-
Jatiadi	-	-	-
Klaseman	-	-	-
Pesisir	2	-	-
Randupitu	-	-	-
Gending	-	-	-
Pajurangan	-	-	-
Curahsawo	-	-	-
<b>Kecamatan Gending</b>	<b>4</b>	<b>-</b>	<b>-</b>

Sumber/*Source*: BPS, Pendataan Potensi Desa (Podes) 2021/BPS-Statistics Indonesia, *Village Potential Data Collecting 2021*

**Tabel 4.4.7** Keberadaan Fasilitas/Upaya Antisipasi/Mitigasi Bencana Alam Menurut Desa/Kelurahan di Kecamatan Gending, 2021  
**Table** Existence of Facilities/Efforts for Anticipation/Mitigation of Natural Disasters by Villages/Kelurahan by Villages/Kelurahan in Gending Subdistrict, 2021

Desa/Kelurahan <i>Village/Kelurahan</i>	Sistem Peringatan Dini Bencana Alam <i>Natural Disaster Early Warning System</i>	Sistem Peringatan Dini Khusus Tsunami <i>Tsunami Early Warning System</i>	Perlengkapan Keselamatan <i>Safety Equipment</i>
(1)	(2)	(3)	(4)
Banyuanyar Lor	Tidak Ada	Bukan Wilayah Potensi Tsunami	Tidak Ada
Sumber Kerang	Tidak Ada	Bukan Wilayah Potensi Tsunami	Tidak Ada
Sebaung	Tidak Ada	Bukan Wilayah Potensi Tsunami	Tidak Ada
Pikatan	Ada	Bukan Wilayah Potensi Tsunami	Tidak Ada
Bulang	Tidak Ada	Bukan Wilayah Potensi Tsunami	Tidak Ada
Brumbungan Lor	Ada	Bukan Wilayah Potensi Tsunami	Tidak Ada
Jatiadi	Ada	Bukan Wilayah Potensi Tsunami	Tidak Ada
Klaseman	Ada	Bukan Wilayah Potensi Tsunami	Tidak Ada
Pesisir	Ada	Bukan Wilayah Potensi Tsunami	Tidak Ada
Randupitu	Tidak Ada	Bukan Wilayah Potensi Tsunami	Tidak Ada
Gending	Tidak Ada	Bukan Wilayah Potensi Tsunami	Tidak Ada
Pajurangan	Tidak Ada	Bukan Wilayah Potensi Tsunami	Tidak Ada
Curahsawo	Tidak Ada	Bukan Wilayah Potensi Tsunami	Tidak Ada

Lanjutan Tabel/*Continued Table 4.4.7*

Desa/Kelurahan <i>Village/Kelurahan</i>	Rambu-Rambu dan Jalur Evakuasi Bencana <i>Sign and Evacuation Route</i>	Pembuatan, Perawatan, atau Normalisasi: Sungai, Kanal, Tanggul, Parit, Drainase, Waduk, Pantai, dll <i>Manufacture, Maintenance, or Normalization: Rivers, Canals, Embankment, etc</i>
(1)	(5)	(6)
Banyuanyar Lor	Tidak Ada	Ada
Sumber Kerang	Tidak Ada	Tidak Ada
Sebaung	Tidak Ada	Ada
Pikatan	Tidak Ada	Ada
Bulang	Tidak Ada	Ada
Brumbungan Lor	Tidak Ada	Tidak Ada
Jatiadi	Tidak Ada	Tidak Ada
Klaseman	Tidak Ada	Ada
Pesisir	Tidak Ada	Ada
Randupitu	Tidak Ada	Ada
Gending	Tidak Ada	Ada
Pajurangan	Tidak Ada	Ada
Curahsawo	Tidak Ada	Ada

Sumber/*Source*: BPS, Pendataan Potensi Desa (Podes) 2021/*BPS-Statistics Indonesia, Village Potential Data Collecting 2021*

**Tabel 4.4.8** Banyaknya Desa/Kelurahan yang Memiliki Kelompok Kegiatan Olahraga Menurut Jenis Olahraga dan Ketersediaan Fasilitas/Lapangan Olahraga di Kecamatan Gending, 2021  
**Table** **Number of Villages/Kelurahan Having Sport Activities Groups by Type of Sport and Availability of Sport Facilities/Fields in Gending Subdistrict, 2021**

Jenis Olahraga Type of Sport	Kondisi Fasilitas/Lapangan Olahraga Condition of Sport Facilities/Fields			Tidak Ada Fasilitas/ Lapangan Olahraga No Sport Facilities/ Fields
	Baik Good	Rusak Sedang Moderately Damaged	Rusak Parah Badly Damaged	
(1)	(2)	(3)	(4)	(5)
Sepak Bola/Soccer	3	2	-	8
Bola Voli/Volley Ball	3	5	3	2
Bulu Tangkis/Badminton	-	3	1	9
Bola Basket/Basket Ball	1	-	1	11
Tenis Lapangan/Court Tennis	-	1	-	12
Tenis Meja/Table Tennis	7	5	1	-
Futsal/Futsal	1	-	-	12
Renang/Swimming	-	-	-	13
Bela Diri/ Martial Arts	-	1	-	12
Bilyard/ Billiards	5	-	-	8
Fitnes, Aerobik, dll/Fitness, Aerobics, etc	-	1	-	12
Lainnya/Others	1	-	-	12

Sumber/Source: BPS, Pendataan Potensi Desa (Podes) 2021/BPS-Statistics Indonesia, Village Potential Data Collecting 2021

**Tabel 4.4.9** Jumlah Tindak Kejahatan Yang Dilaporkan dan Yang Diselesaikan di Kecamatan Gending, 2022  
**Table** Number of Crimes Reported and Settled in Gending Subdistrict, 2022

Jenis Tindak Kejahatan <i>Type of Crime</i>	Dilaporkan/ <i>Reported</i>	Diselesaikan/ <i>Solved</i>
(1)	(2)	(3)
<b>A. Terhadap Fisik Manusia/Physical Against Man</b>		
Pembunuhan/ <i>Murder</i>	-	-
Pemerksaan/ <i>Raper</i>	-	-
Penganiayaan Ringan/ <i>persecution Light</i>	4	4
Penganiayaan Berat/ <i>Severe persecution</i>	-	-
Penculikan/ <i>abduction</i>	-	-
KDRT/ <i>KDRT</i>	-	-
<b>B. Terhadap Hak Milik (Barang)/Against Property (Goods)</b>		
Kebakaran/ <i>Fire</i>	-	-
Pencurian dengan Pemberatan/ <i>Theft by Weighting</i>	10	10
Pencurian dengan Kekerasan/ <i>Violent Theft</i>	-	-
Pencurian Kendaraan Bermotor/ <i>Motor Vehicle Theft</i>	8	8
Pencurian Kawat Telepon/ <i>Theft of Telephone Wire</i>	-	-
Pencurian Kayu Jati/ <i>Theft of Teak</i>	-	-
Pencurian Hewan/ <i>Animal Theft</i>	-	-
<b>C. Jenis Kejahatan Lainnya/Other Crime Type</b>		
Narkotik/ <i>Drugs</i>	-	-
Uang Palsu/ <i>Counterfeit money</i>	-	-
Lainnya/ <i>Others</i>	6	6
<b>Jumlah/Total</b>	<b>28</b>	<b>28</b>


Sumber/Source: Kepolisian Resor Probolinggo/District Police Office of Probolinggo





## BAB 5. PERTANIAN

### Agriculture



#### Tanaman Sayuran

Tanaman sayuran yang paling banyak diproduksi di Kecamatan Gending tahun 2022 adalah Sawang Merah dengan produksi sebesar 111.287 karantina total luas penanamannya 1.956 Ha.



#### Peternakan

Jumlah Sapi Potong di Kecamatan Gending tahun 2022 adalah 2.682 ekor.



**PENJELASAN TEKNIS**

1. Luas panen adalah luas tanaman yang dipanen untuk diambil hasilnya.
2. Volume produksi mencakup semua produksi yang dihasilkan termasuk yang dikonsumsi sendiri, langsung diolah oleh unit usaha tersebut, dijual, diberikan kepada pekerja sebagai upah/gaji, diberikan kepada pihak lain baik untuk bagi hasil/membayar biaya produksi maupun untuk alasan lainnya, dan yang disimpan atau belum dijual.
3. Tanaman semusim adalah tanaman yang pada umumnya berumur kurang dari satu tahun dan pemanenannya dilakukan sekali panen langsung dibongkar.
4. Tanaman tahunan adalah tanaman yang pada umumnya berumur lebih dari satu tahun dan pemungutan hasilnya dilakukan lebih dari satu kali dan tidak dibongkar sekali panen.
5. Kawasan hutan adalah wilayah tertentu yang ditetapkan oleh Pemerintah untuk dipertahankan keberadaannya sebagai hutan tetap.
6. Budidaya ikan adalah kegiatan untuk memelihara, membesarkan dan/atau membiakkan ikan dengan menggunakan lahan, perairan dan fasilitas buatan serta memanen hasilnya dengan tujuan sebagian atau seluruhnya untuk dijual/ditukar.

**TECHNICAL NOTES**

1. *Harvested area is the area of the plants harvested for the results.*
2. *Production volume includes all production produced including self-consumed, directly processed by the business unit, sold, given to workers as wages/salaries, given to other parties either for profit sharing/paying production costs or for other reasons, and stored or not yet sold.*
3. *Seasonal plants are plants that are generally less than one year old and the harvest is carried out once the harvest is immediately dismantled.*
4. *Annual plants are plants that are generally more than one year old and the harvest is carried out more than once and is not harvested once.*
5. *Forest area is certain area determined by the Government to maintain its existence as permanent forest.*
6. *Fish aquaculture is activity to maintain, raise and/or breed fish by using land, waters and artificial facilities and harvesting the results with the aim of selling/exchanging them partly or wholly.*

7. Penangkapan ikan adalah kegiatan menangkap atau mengumpulkan ikan/binatang air lainnya/tanaman air yang hidup di laut/perairan darat secara bebas dan bukan milik perseorangan.
7. *Fish capture is the activity of catching or collecting fish/other aquatic animals/water plants that live in the sea/inland waters freely and not belonging to individuals.*

<https://probolinggokab.bps.go.id>

**Tabel 5.4.1** Luas Panen Tanaman Pangan Menurut Jenis Tanaman di Kecamatan Gending (ha), 2021–2022  
**Table** Harvested Area of Food Crops by Kind of Plant in Gending Subdistrict (ha), 2021–2022

Jenis Tanaman Kind of Plants	2021	2022
(1)	(2)	(3)
Padi/Paddy	2 394	2 410
Padi Sawah/Paddy In Wet Field	2 394	2 410
Padi Ladang/Paddy In Dry Field	-	-
Jagung/Maize	1 322	1 649
Kedelai/Soybean	-	-
Kacang Tanah/Peanut	-	-
Kacang Hijau/Mungbean	-	-
Ubi Kayu/Cassava	-	-
Ubi Jalar/Sweet Potato	-	-

Sumber/Source: Dinas Pertanian Kabupaten Probolinggo/Department of Agriculture of Probolinggo Regency

**Tabel 5.4.2**      **Produksi Tanaman Pangan Menurut Jenis Tanaman di Kecamatan Gending (ton), 2021–2022**  
**Table**              **Production of Food Crops by Kind of Plant in Gending Subdistrict (ton), 2021–2022**

Jenis Tanaman <i>Kind of Plants</i>	2021	2022
(1)	(2)	(3)
Padi/ <i>Paddy</i>	15 226,47	15 652,06
Padi Sawah/ <i>Paddy In Wet Field</i>	15 226,47	15 652,060
Padi Ladang/ <i>Paddy In Dry Field</i>	-	-
Jagung/ <i>Maize</i>	8 033,03	10 892,196
Kedelai/ <i>Soybean</i>	-	-
Kacang Tanah/ <i>Peanut</i>	-	-
Kacang Hijau/ <i>Mungbean</i>	-	-
Ubi Kayu/ <i>Cassava</i>	-	-
Ubi Jalar/ <i>Sweet Potato</i>	-	-

Sumber/*Source*: Dinas Pertanian Kabupaten Probolinggo/*Department of Agriculture of Probolinggo Regency*

**Tabel 5.4.3** Luas Panen Tanaman Sayuran dan Buah-buahan Semusim Menurut Jenis Tanaman di Kecamatan Gending (ha), 2021–2022  
**Table** *Harvested Area of Seasonal Vegetables and Fruits by Kind of Plant in Gending Subdistrict (ha), 2021–2022*

Jenis Tanaman Kind of Plants	2021	2022
(1)	(2)	(3)
<b>Sayuran/Vegetables:</b>		
Bawang Merah/Shallots	1 883	1 956
Bawang Putih/Garlic	-	-
Cabai Besar/Chili/Big Chili	-	-
Cabai Rawit/Chili/Cayenne Pepper	248	20
Kentang/Potato	-	-
Kubis/Cabbage	-	-
Tomat/Tomato	-	-
Bawang Daun/Scallion	-	-
Petsai/Sawi/Chinese Cabbage/Mustard Green	-	-
<b>Buah–buahan/Fruits:</b>		
Melon/Melon	-	-
Semangka/Watermelon	-	-
Stroberi/Strawberry	-	-

Sumber/Source: BPS, Statistik Pertanian Hortikultura SPH-SBS/BPS-Statistics Indonesia, Agricultural Statistic for Horticulture SPH-SBS

**Tabel 5.4.4**      **Produksi Tanaman Sayuran dan Buah-buahan Semusim Menurut Jenis Tanaman di Kecamatan Gending (kuintal), 2021–2022**  
**Table**              **Production of Seasonal Vegetables and Fruits by Kind of Plant in Gending Subdistrict (quintal), 2021–2022**

Jenis Tanaman Kind of Plants	2021	2022
(1)	(2)	(3)
<b>Sayuran/Vegetables:</b>		
Bawang Merah/Shallots	159 015	111 297
Bawang Putih/Garlic	-	-
Cabai Besar/Chili/Big Chili	-	-
Cabai Rawit/Chili/Cayenne Pepper	6 982	1 275
Kentang/Potato	-	-
Kubis/Cabbage	-	-
Tomat/Tomato	-	-
Bawang Daun/Scallion	-	-
Petsai/Sawi/Chinese Cabbage/Mustard Green	-	-
<b>Buah–buahan/Fruits:</b>		
Melon/Melon	-	-
Semangka/Watermelon	-	-
Stroberi/Strawberry	-	-

Sumber/Source: BPS, Statistik Pertanian Hortikultura SPH-SBS/BPS-Statistics Indonesia, Agricultural Statistic for Horticulture SPH-SBS



**Tabel 5.4.5** Luas Panen Tanaman Biofarmaka Menurut Jenis Tanaman di Kecamatan Gending (m2), 2021–2022  
**Table** *Harvested Area of Medicinal Plants by Kind of Plant in Gending Subdistrict (m2), 2021–2022*

Jenis Tanaman <i>Kind of Plants</i>	2021	2022
(1)	(2)	(3)
Jahe/ <i>Ginger</i>	-	8
Kencur/ <i>East Indian Galangal</i>	-	6
Kunyit/ <i>Turmeric</i>	-	45
Laos/Lengkuas/ <i>Galanga</i>	-	15
Temuireng/ <i>Black Turmeric</i>	-	6
Temukunci/ <i>Chinese Keys</i>	-	2
Mahkota Dewa/ <i>Phaleria Macrocarpa</i>	-	-
Temulawak/ <i>Java Turmeric</i>	-	28

Sumber/Source: BPS, Statistik Pertanian Hortikultura SPH-TBF/BPS-Statistics Indonesia, *Agricultural Statistic for Horticulture SPH-TBF*

**Tabel 5.4.6**      **Produksi Tanaman Biofarmaka Menurut Jenis Tanaman di Kecamatan Gending (kg), 2021–2022**  
**Table**              **Production of Medicinal Plants by Kind of Plant in Gending Subdistrict (kg), 2021–2022**

Jenis Tanaman Kind of Plants	2021	2022
(1)	(2)	(3)
Jahe/Ginger	-	96
Kencur/East Indian Galangal	-	60
Kunyit/Turmeric	-	450
Laos/Lengkuas/Galanga	-	135
Temuireng/Black Turmeric	-	48
Temukunci/Chinese Keys	-	18
Mahkota Dewa/Phaleria Macrocarpa	-	-
Temulawak/Java Turmeric	-	224

Sumber/Source: BPS, Statistik Pertanian Hortikultura SPH-TBF/BPS-Statistics Indonesia, Agricultural Statistic for Horticulture SPH-TBF

**Tabel 5.4.7** Luas Panen Tanaman Hias Menurut Jenis Tanaman di Kecamatan Gending (m2), 2021–2022  
**Table** *Harvested Area of Ornamental Plants by Kind of Plant in Gending Subdistrict (m2), 2021–2022*

Jenis Tanaman <i>Kind of Plants</i>	2021	2022
(1)	(2)	(3)
Anggrek/ <i>Orchid</i>	-	2
Dracaena/ <i>Dracaena</i>	-	-
Hanjuang/ <i>Cordyline</i>	-	-
Krisan/ <i>Chrysantemum</i>	-	-
Mawar/ <i>Rose</i>	-	185
Melati/ <i>Jasmine</i>	-	56
Pakis/ <i>Leather Leaf</i>	-	-
Palem/ <i>Palm</i>	-	-
Pedang-Pedangan/ <i>Sansevieria</i>	-	-
Philodendron/ <i>Philodendron</i>	-	-
Sri Rejeki/ <i>Aglaonema</i>	-	-

Sumber/Source: BPS, Statistik Pertanian Hortikultura SPH-TH/BPS-Statistics Indonesia, *Agricultural Statistik for Horticulture SPH-TH*

**Tabel 5.4.8**      **Produksi Tanaman Hias Menurut Jenis Tanaman di**  
**Table**            **Kecamatan Gending (tangkai), 2021–2022**  
**Production of Ornamental Plants by Kind of Plant n Gending**  
**Subdistrict (stalks), 2021–2022**

Jenis Tanaman <i>Kind of Plants</i>	2021	2022
(1)	(2)	(3)
Anggrek/ <i>Orchid</i>	-	2
Dracaena/ <i>Dracaena</i>	-	-
Hanjuang/ <i>Cordyline</i>	-	-
Krisan/ <i>Chrysantemum</i>	-	-
Mawar/ <i>Rose</i>	-	428
Melati/ <i>Jasmine</i>	-	300
Pakis/ <i>Leather Leaf</i>	-	-
Palem/ <i>Palm</i>	-	-
Pedang-Pedangan/ <i>Sansevieria</i>	-	-
Philodendron/ <i>Philodendron</i>	-	-
Sri Rejeki/ <i>Aglaonema</i>	-	-

Sumber/Source: BPS, Statistik Pertanian Hortikultura SPH-TH/BPS-Statistics Indonesia, *Agricultural Statistik for Horticulture SPH-TH*

**Tabel 5.4.9**  
**Table**

**Produksi Buah-Buahan dan Sayuran Tahunan Menurut Jenis Tanaman di Kecamatan Gending (kuintal), 2021–2022**

***Production of Annual Fruits and Vegetables by Kind of Plant in Gending Subdistrict (quintal), 2021–2022***

Jenis Tanaman <i>Kind of Plants</i>	2021	2022
(1)	(2)	(3)
<b>Buah–Buahan/Fruits:</b>		
Alpukat/ <i>Avocado</i>	50	932
Anggur/ <i>Grape</i>	-	-
Belimbing/ <i>Star Fruit</i>	5	392
Duku/Langsak/ <i>Kokosan/Duku</i>	-	-
Durian/ <i>Durian</i>	-	-
Jambu Air/ <i>Water Apple</i>	-	-
Jambu Biji/ <i>Guava</i>	319	2 641
Jeruk Siam/ <i>Kepron/Orange/Tangerine</i>	140	983
Mangga/ <i>Mango</i>	68 243	96 443
Manggis/ <i>Mangosteen</i>	-	-
Melinjo/ <i>Gnetum/Melinjo</i>	31	151
Nangka/ <i>Cempedak/Jackfruit</i>	-	-
Pepaya/ <i>Papaya</i>	309	4 986
Pisang/ <i>Banana</i>	5 371	12 026
Rambutan/ <i>Rambutan</i>	-	-
Salak/ <i>Snakefruit</i>	-	-
Sawo/ <i>Sapodilla</i>	-	-
Sirsak/ <i>Soursop</i>	-	-
<b>Sayuran/Vegetables:</b>		
Petai/ <i>Twisted Cluster Bean</i>	63	165

Sumber/Source: BPS, Statistik Pertanian Hortikultura SPH-BST/BPS-Statistics Indonesia, Agricultural Statistic for Horticulture SPH-BST

**Tabel 5.4.10** Luas Areal Tanaman Perkebunan Menurut Jenis Tanaman di Kecamatan Gending (ha), 2021–2022  
**Table** *Planted Area of Estate Crops by Kind of Plant in Gending Subdistrict (ha), 2021–2022*

Jenis Tanaman <i>Kind of Plants</i>	2021	2022
(1)	(2)	(3)
<b>Tanaman Tahunan</b> <b><i>Perennial Crops</i></b>		
Karet/ <i>Rubber</i>	-	-
Kelapa/ <i>Coconut</i>	5,42	5,42
Kelapa sawit/ <i>Oil palm</i>	-	-
Kopi/ <i>Coffee</i>	-	-
Kakao/ <i>Cocoa</i>	-	-
Teh/ <i>Tea</i>	-	-
<b>Tanaman Semusim</b> <b><i>Seasonal Crops</i></b>		
Tebu/ <i>Sugar cane</i>	376	376
Tembakau/ <i>Tobacco</i>	85	85

Sumber/*Source*: Dinas Pertanian Kabupaten Probolinggo/*Department of Agriculture of Probolinggo Regency*

**Tabel 5.4.11**      **Produksi Tanaman Perkebunan Menurut Jenis Tanaman di Kecamatan Gending (ton), 2021–2022**  
**Table**                      **Production of Estate Crops by Kind of Plant in Gending Subdistrict (ton), 2021–2022**

Jenis Tanaman <i>Kind of Plants</i>	2021	2022
(1)	(2)	(3)
<b>Tanaman Tahunan</b> <b>Perennial Crops</b>		
Karet/ <i>Rubber</i>	-	-
Kelapa/ <i>Coconut</i>	8,12	8,12
Kelapa sawit/ <i>Oil palm</i>	-	-
Kopi/ <i>Coffee</i>	-	-
Kakao/ <i>Cocoa</i>	-	-
Teh/ <i>Tea</i>	-	-
<b>Tanaman Semusim</b> <b>Seasonal Crops</b>		
Tebu/ <i>Sugar cane</i>	15 792	15 792
Tembakau/ <i>Tobacco</i>	44,80	44,80

Sumber/*Source*: Dinas Pertanian Kabupaten Probolinggo/*Department of Agriculture of Probolinggo Regency*

**Tabel 5.4.12** Luas Kawasan Hutan Menurut Fungsi Hutan di Kecamatan Gending (ha), 2022  
**Table** *The Forest Area Size by Forest Function in Gending Subdistrict (ha), 2022*

Fungsi Hutan <i>Forest Function</i>	Luas <i>Area</i>
(1)	(2)
<b>1. Hutan Lindung/Protected Forest</b>	-
<b>2. Hutan Produksi/Production Forest</b>	308,90
a. Kawasan Untuk Perlindungan/ <i>Area For Protection</i>	-
b. Kawasan Untuk Produksi/ <i>Production Area</i>	-
c. Penggunaan Lain/ <i>Other Uses</i>	-
<b>Jumlah/Total</b>	<b>308,90</b>

Sumber/Source: Perum Perhutani Divisi Regional Jawa Timur/Perum Perhutani East Java Regional Division



**Tabel 5.4.13** Populasi Ternak Menurut Jenis Ternak dan Jenis Kelamin di Kecamatan Gending (ekor), 2022  
**Table** *Livestock Population By Type Livestock and Sex in Gending Subdistrict (tail), 2022*

Jenis Ternak <i>Type Livestock</i>	Jantan <i>Male</i>	Betina <i>Female</i>	Jumlah <i>Total</i>
(1)	(2)	(3)	(4)
Sapi Perah/ <i>Dairy Cattle</i>	6	20	26
Sapi Potong/ <i>Beef Cattle</i>	533	2 099	2 632
Kerbau/ <i>Buffalo</i>	-	-	-
Kuda/ <i>Horse</i>	-	2	2
Kambing/ <i>Goat</i>	-	-	652
Domba/ <i>Sheep</i>	-	-	832
Babi/ <i>Pig</i>	-	-	-
Kelinci / <i>Rabbits</i>	-	-	56

Sumber/*Source*: Dinas Pertanian Kabupaten Probolinggo/*Department of Agriculture of Probolinggo Regency*

**Tabel 5.4.14**      **Populasi Unggas Menurut Kecamatan dan Jenis Unggas di Kecamatan Gending (ekor), 2022**  
**Table**                **Population of Poultry by Kind of Poultry in Gending Subdistrict (tail), 2022**

Jenis Unggas <i>Kind of Poultry</i>	Jumlah <i>Total</i>
(1)	(2)
<i>Ayam Buras/Native Chicken</i>	8 387
<i>Ayam Petelur/Layer</i>	250
<i>Ayam Pedaging/Broiler</i>	484 000
<i>Itik/Duck</i>	11 000
<i>Itik Manila/Muscovy Duck</i>	259
<i>Burung Puyuh/Quail</i>	1 150
<i>Merpati/Dove</i>	...

Sumber/Source: Dinas Pertanian Kabupaten Probolinggo/Department of Agriculture of Probolinggo Regency

**Tabel 5.4.15** Jumlah Rumah Tangga Perikanan Budidaya Menurut Jenis Budidaya di Kecamatan Gending, 2022  
**Table** *Number of Aquaculture Households by Type of Cultivation in Gending Subdistrict, 2022*

Jenis Budidaya <i>Type of Cultivation</i>	Jumlah Rumah Tangga <i>Number of Households</i>
(1)	(2)
Budidaya Laut/ <i>Marine Culture</i>	1,00
Tambak/ <i>Brackish Water Pond</i>	223,00
Kolam / <i>Fresh Water Pond</i>	33,00
Keramba/ <i>Cage</i>	-
Jaring Apung/ <i>Floating Cage Net</i>	-
Jaring Tancap/ <i>Step Net</i>	-
Sawah/ <i>Paddy Field</i>	-
<b>Gending</b>	<b>257,00</b>

Sumber/*Source*: Dinas Perikanan Kabupaten Probolinggo/*Department of Fisheries of Probolinggo Regency*


**Tabel 5.4.16**      **Produksi Perikanan Tangkap dan Perikanan Budidaya Menurut Subsektor di Kecamatan Gending (ton), 2022**  
**Table**                **Production of Fish Capture and Aquaculture by Subsector in Gending Subdistrict (ton), 2022**

Jenis Budidaya <i>Type of Cultivation</i>	Jumlah <i>Total</i>
(1)	(2)
<b>Perikanan Tangkap/Fish Capture</b>	
Penangkapan Laut/ <i>Sea Catching</i>	1 022,43
Penangkapan Perairan Umum/ <i>Catching Public Waters</i>	5,94
<b>Perikanan Budidaya/Aquaculture</b>	
Tambak/ <i>Pond</i>	1 883,11
Kolam/ <i>Pool</i>	44,37
Keramba/ <i>Cages</i>	-
Jaring Apung/ <i>Floating Net</i>	-
Jaring Tancap/ <i>Deep Net</i>	-
Sawah/ <i>Rice Fields</i>	-
Laut/ <i>The Sea</i>	-

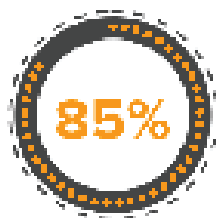
Sumber/Source: Dinas Perikanan Kabupaten Probolinggo/Department of Fisheries of Probolinggo Regency

## BAB 6 PARIWISATA, TRANSPORTASI DAN KOMUNIKASI

Tourism, Transportation, and Communication



**13 dari 13 Desa** sudah menggunakan jalan  
**Aspal/Beton**



**11 dari 13 Desa** di lewat  
**Kendaraan Umum**

13 dari 13 Desa di Kecamatan  
Gending sudah menggunakan jalan  
jenis Aspal/Beton.

Ada 11 dari 13 Desa di Kecamatan  
Gending yang sudah dilalui kendaraan  
umum.



**PENJELASAN TEKNIS**

1. Hotel adalah jenis akomodasi yang mempergunakan sebagian atau keseluruhan bangunan untuk jasa pelayanan penginapan, penyedia makanan dan minuman serta jasa lainnya (seperti restoran, binatu, dll) bagi masyarakat umum yang dikelola secara komersial dengan izin usaha sebagai hotel.
2. Penginapan (hostel/motel/losmen/wisma) adalah jenis akomodasi yang mempergunakan sebagian atau keseluruhan bangunan untuk jasa pelayanan penginapan bagi umum, biasanya tanpa fasilitas pelayanan makan minum yang dikelola secara komersial dengan izin usaha bukan hotel. Yang dicatat mencakup hostel, motel, matel, bumi perkemahan, pondok wisata, losmen, wisma, dan sejenisnya
3. Jenis sarana transportasi adalah sarana yang paling sering dilalui warga dari atau ke desa/kelurahan lain.
4. Angkutan umum adalah moda transportasi darat untuk umum.
5. Jalan utama desa adalah jalan yang dianggap oleh sebagian besar penduduk desa/kelurahan sebagai jalan yang paling penting atau sering digunakan untuk arus transportasi dari/menjuju kantor camat terdekat.

**TECHNICAL NOTES**

1. *Hotel is a type of accommodation that uses part or all of the building for lodging services, food and beverage providers and other services (such as restaurants, laundries, etc.) for the general public which is managed commercially with a business license as a hotel.*
2. *Lodging (hostel/motel/inn/guesthouse) is a type of accommodation that uses part or all of the building for lodging services for the public, usually without food and drink service facilities which are managed commercially with a non-hotel business license. What is recorded includes hostels, motels, matels, campgrounds, tourist lodges, inns, guest houses, and the like*
3. *Type of transportation Infrastructure means is the means most often used by residents from or to other villages/kelurahans.*
4. *Public transportation is a mode of land transportation for the public.*
5. *Main village road is the road that is considered by the majority of villagers/kelurahan residents to be the most important road or frequently used for transportation to/from the nearest sub-district office.*

6. Menara Telepon Seluler adalah alat yang berfungsi sebagai pengirim dan penerima (transceiver) sinyal komunikasi Seluler.
  7. Operator layanan komunikasi telepon seluler/handphone adalah operator yang mengusahakan jaringan layanan komunikasi telepon seluler/handphone.
  8. Sinyal telepon seluler adalah besaran elektromagnetik yang berubah dalam ruang dan waktu dengan membawa informasi yang memberikan konfirmasi bahwa layanan telepon seluler sudah tersedia.
  9. Sinyal internet telepon seluler merupakan jaringan sistem data paket internet dengan kecepatan transfer data tertentu.
6. *Base Transceiver Station is a tool that functions as a sender and receiver (transceiver) of Cellular communication signals.*
  7. *Cellular Phone Communication Service Operators are operators who operate cellular/mobile telephone communication service networks.*
  8. *Celular Phone Signal is electromagnetic quantity that changes in space and time to carry information that provides confirmation that cell phone service is available.*
  9. *Type of Celular Phone Internet Signal is an internet packet data system network with a certain data transfer speed.*



## 6.1 PARIWISATA TOURISM

**Tabel 6.1.1** Jumlah Sarana Akomodasi Menurut Desa/Kelurahan dan Jenis Akomodasi di Kecamatan Gending, 2021  
*Number of Accomodation Facilities by Villages/Kelurahan and Type of Accomodation in Gending Subdistrict, 2021*

Desa/Kelurahan Village/Kelurahan	Hotel Hotel	Penginapan Lodging
(1)	(2)	(3)
Banyuanyar Lor	-	-
Sumber Kerang	-	-
Sebaung	-	-
Pikatan	-	-
Bulang	-	-
Brumbungan Lor	-	-
Jatiadi	-	-
Klaseman	-	-
Pesisir	-	-
Randupitu	-	-
Gending	-	-
Pajurangan	1	-
Curahsawo	-	-
<b>Kecamatan Gending</b>	<b>1</b>	<b>-</b>

Sumber/Source: BPS, Pendataan Potensi Desa (Podes) 2021/BPS-Statistics Indonesia, Village Potential Data Collecting 2021

## 6.2 TRANSPORTASI TRANSPORTATION

**Tabel 6.2.1** Prasarana dan Sarana Transportasi Antar Desa/Kelurahan Menurut Desa/Kelurahan di Kecamatan Gending, 2021  
*Inter-Villages/Kelurahan Transportation Infrastructure and Facilities by Villages/Kelurahan in Gending Subdistrict, 2021*

Desa/Kelurahan <i>Village/Kelurahan</i>	Jenis Prasarana Transportasi <i>Type of Transportation Infrastructure</i>	Keberadaan Angkutan Umum <i>Availability of Public Transportation</i>
(1)	(2)	(3)
Banyuanyar Lor	Darat	Ada, tanpa trayek tetap
Sumber Kerang	Darat	Ada, tanpa trayek tetap
Sebaung	Darat	Ada, dengan trayek tetap
Pikatan	Darat	Tidak ada angkutan umum
Bulang	Darat	Ada, dengan trayek tetap
Brumbungan Lor	Darat	Ada, dengan trayek tetap
Jatiadi	Darat	Ada, dengan trayek tetap
Klaseman	Darat	Ada, dengan trayek tetap
Pesisir	Darat	Tidak ada angkutan umum
Randupitu	Darat	Ada, dengan trayek tetap
Gending	Darat	Ada, dengan trayek tetap
Pajurangan	Darat	Ada, dengan trayek tetap
Curahsawo	Darat	Ada, dengan trayek tetap

Lanjutan Tabel/*Continued Table 6.2.1*

<b>Desa/Kelurahan Village/Kelurahan</b>	<b>Jenis Permukaan Jalan Darat Terluas Type of The Widest Road Surface</b>	<b>Dapat Dilalui Kendaraan Bermotor Roda 4 atau Lebih Passable by Vehicle with 4 or more Wheels</b>
(1)	(4)	(5)
Banyuanyar Lor	Aspal/Beton	Sepanjang tahun
Sumber Kerang	Aspal/Beton	Sepanjang tahun
Sebaung	Aspal/Beton	Sepanjang tahun
Pikatan	Aspal/Beton	Sepanjang tahun
Bulang	Aspal/Beton	Sepanjang tahun
Brumbungan Lor	Aspal/Beton	Sepanjang tahun
Jatiadi	Aspal/Beton	Sepanjang tahun
Klaseman	Aspal/Beton	Sepanjang tahun
Pesisir	Aspal/Beton	Sepanjang tahun
Randupitu	Aspal/Beton	Sepanjang tahun
Gending	Aspal/Beton	Sepanjang tahun
Pajurangan	Aspal/Beton	Sepanjang tahun
Curahsawo	Aspal/Beton	Sepanjang tahun

Sumber/*Source*: BPS, Pendataan Potensi Desa (Podes) 2021/*BPS-Statistics Indonesia, Village Potential Data Collecting 2021*

### 6.3 KOMUNIKASI COMMUNICATION

**Tabel 6.2.2** Keberadaan Kantor Pos/Pos Pembantu/Rumah Pos, Pos Keliling, dan Perusahaan/Agen Jasa Ekspedisi Swasta Menurut Desa/Kelurahan di Kecamatan Gending, 2021  
**Number of Post Office/Subsidiary of Post Office, Mobile Portal Service, Private Expedition Service Company by Villages/Kelurahan in Gending Subdistrict, 2021**

Desa/Kelurahan <i>Village/Kelurahan</i>	Kantor Pos/Pos Pembantu/Rumah Pos <i>Post Office/Subsidiary of Post Office</i>	Pos Keliling <i>Mobile Portal Service</i>	Perusahaan/Agen Jasa Ekspedisi Swasta <i>Private Expedition Service Company</i>
(1)	(2)	(3)	(4)
Banyuanyar Lor	Tidak Ada	Ada	Tidak Ada
Sumber Kerang	Tidak Ada	Ada	Tidak Ada
Sebaung	Tidak Ada	Ada	Beroperasi
Pikatan	Tidak Ada	Ada	Tidak Ada
Bulang	Tidak Ada	Ada	Beroperasi
Brumbungan Lor	Tidak Ada	Ada	Beroperasi
Jatiadi	Tidak Ada	Ada	Beroperasi
Klaseman	Tidak Ada	Ada	Beroperasi
Pesisir	Tidak Ada	Ada	Beroperasi
Randupitu	Tidak Ada	Ada	Beroperasi
Gending	Beroperasi	Ada	Tidak Ada
Pajurangan	Tidak Ada	Ada	Tidak Ada
Curahsawo	Tidak Ada	Ada	Tidak Ada

Sumber/Source: BPS, Pendataan Potensi Desa (Podes) 2021/BPS-Statistics Indonesia, Village Potential Data Collecting 2021

**Tabel**  
**Table** 6.3.1

**Jumlah Menara Telepon seluler dan Operator Layanan Komunikasi Telepon Seluler Menurut Desa/Kelurahan di Kecamatan Gending, 2021**  
**Number of Base Transceiver Station (BTS) and Cellular Phone Communication Service Operators by Villages/ Kelurahan in Gending Subdistrict, 2021**

<b>Desa/Kelurahan</b> <i>Village/Kelurahan</i>	<b>Jumlah Menara Telepon seluler</b> <i>Number of Base Transceiver Station (BTS)</i>	<b>Jumlah Operator Layanan Komunikasi Telepon Seluler</b> <i>Cellular Phone Communication Service Operators</i>
(1)	(2)	(3)
Banyuanyar Lor	-	5
Sumber Kerang	2	5
Sebaung	1	6
Pikatan	-	7
Bulang	-	7
Brumbungan Lor	-	7
Jatiadi	-	7
Klaseman	1	7
Pesisir	-	6
Randupitu	1	5
Gending	3	5
Pajurangan	1	5
Curahsawo	1	5
<b>Kecamatan Gending</b>	<b>10</b>	<b>77</b>

Sumber/Source: BPS, Pendataan Potensi Desa (Podes) 2021/BPS-Statistics Indonesia, Village Potential Data Collecting 2021

**Tabel**  
**Table** 6.3.2

**Kekuatan Sinyal Telepon Seluler dan Jenis Sinyal Internet  
Telepon Seluler Menurut Desa/Kelurahan di Kecamatan  
Gending, 2021**  
*The Strength of Cellular Phone Signal and Type of Cellular  
Phone Signal by Villages/Kelurahan in Gending Subdistrict,  
2021*

<b>Desa/Kelurahan</b> <i>Village/Kelurahan</i>	<b>Kekuatan Sinyal Telepon Seluler</b> <i>The Strength of Cellular Phone Signal</i>	<b>Jenis Sinyal Internet Telepon Seluler</b> <i>Type of Cellular Phone Internet Signal</i>
(1)	(2)	(3)
Banyuanyar Lor	Kuat	4G/LTE
Sumber Kerang	Kuat	4G/LTE
Sebaung	Sangat Kuat	4G/LTE
Pikatan	Kuat	4G/LTE
Bulang	Sangat Kuat	4G/LTE
Brumbungan Lor	Kuat	4G/LTE
Jatiadi	Kuat	4G/LTE
Klaseman	Sangat Kuat	4G/LTE
Pesisir	Kuat	4G/LTE
Randupitu	Sangat Kuat	4G/LTE
Gending	Sangat Kuat	4G/LTE
Pajurangan	Sangat Kuat	4G/LTE
Curahsawo	Sangat Kuat	4G/LTE

Sumber/Source: BPS, Pendataan Potensi Desa (Podes) 2021/BPS-Statistics Indonesia, Village Potential Data Collecting 2021

# BAB 7 PERBANKAN, KOPERASI DAN PERDAGANGAN

Banking, Cooperative, and Trade

Banyaknya

Sarana/Prasarana  
Ekonomi dan Keuangan ?

Kecamatan Gending



Pasar

7



Minimarket/  
Swakayan

13



Hotel

1



Bank

6



Restaurant

3





**PENJELASAN TEKNIS****TECHNICAL NOTES**

1. Bank Umum adalah bank yang dapat memberikan jasa dalam proses pembayaran. Usaha dari bank umum adalah menghimpun dana masyarakat dalam bentuk giro, deposito berjangka, sertifikat deposito dan tabungan serta menyalurkan kredit. Bank umum mencakup bank umum pemerintah maupun swasta.
  2. Bank Perkreditan Rakyat (BPR) adalah bank yang menerima simpanan dalam bentuk deposito berjangka, tabungan, atau bentuk lain yang disamakan dengan itu, menyalurkan dana dalam bentuk kredit kepada masyarakat yang membutuhkan. BPR dapat menempatkan dananya dalam bentuk Sertifikat BI (SBI), deposito berjangka, atau tabungan pada bank lain.
  3. Koperasi Unit Desa (KUD) adalah suatu organisasi ekonomi yang bersifat sosial merupakan wadah bagi pengembangan berbagai kegiatan ekonomi masyarakat perdesaan yang diselenggarakan oleh dan untuk masyarakat itu sendiri.
  4. Koperasi Industri Kecil dan Kerajinan Rakyat (Kopinkra) merupakan koperasi yang beranggotakan industri-industri kecil dan kerajinan rakyat yang ada di wilayah desa/kelurahan.
1. *Commercial Banks are banks that can provide services in the payment process. The business of commercial banks is to collect public funds in the form of demand deposits, time deposits, certificates of deposit and savings as well as channeling credit. Commercial banks include government and private commercial banks.*
  2. *Rural Banks are banks that accept deposits in the form of time deposits, savings, or other equivalent forms, channeling funds in the form of credit to people in need. Rural Banks can place their funds in the form of BI Certificates, time deposits, or savings at other banks.*
  3. *Village Unit Cooperative is an economic organization that is social in nature and is a forum for the development of various rural community economic activities organized by and for the community itself.*
  4. *Small Industry and People's Handicraft Cooperative is a cooperative whose members are small industries and people's crafts in the village/kelurahan area.*

5. Koperasi Simpan Pinjam (Kospin) adalah koperasi yang bergerak di bidang simpanan dan pinjaman.
  6. Kelompok pertokoan adalah sejumlah toko yang terdiri dari minimal 10 toko dan mengelompok dalam satu lokasi. Dalam satu kelompok pertokoan, jumlah bangunan fisiknya dapat lebih dari satu.
  7. Pasar adalah tempat pertemuan antara penjual dan pembeli barang dan jasa. Pasar dapat menggunakan bangunan yang bersifat permanen atau semi permanen ataupun tanpa bangunan. Barang yang diperjualbelikan di dalam pasar dapat terdiri dari banyak komoditas (campuran) ataupun secara khusus suatu komoditas tertentu.
5. *Savings and Loans Cooperative is a cooperative engaged in the field of savings and loans.*
  6. *Shopping complexes is a number of shops consisting of a minimum of 10 shops and grouped in one location. In one group of shops, the number of physical buildings can be more than one.*
  7. *Market is a meeting place between sellers and buyers of goods and services. Markets can use buildings that are permanent or semi-permanent or without buildings. Goods traded in the market can consist of many commodities (mixture) or specifically a particular commodity.*

**Tabel** 7.1  
**Table**

**Banyaknya Sarana Lembaga Keuangan Bank Menurut Desa/Kelurahan dan Jenis Bank di Kecamatan Gending, 2021**  
**Number of Bank by Villages/Kelurahan and Type of Bank in Gending Subdistrict, 2021**

<b>Desa/Kelurahan Village/Kelurahan</b>	<b>Bank Umum Pemerintah Government Bank</b>	<b>Bank Umum Swasta Private Bank</b>	<b>Bank Perkreditan Rakyat (BPR) Rural Bank</b>
(1)	(2)	(3)	(4)
Banyuanyar Lor	-	-	-
Sumber Kerang	1	-	-
Sebaung	-	1	-
Pikatan	1	-	-
Bulang	-	-	-
Brumbungan Lor	-	-	-
Jatiadi	-	-	-
Klaseman	-	-	-
Pesisir	-	-	-
Randupitu	1	-	1
Gending	-	1	-
Pajurangan	-	-	-
Curahsawo	-	-	-
<b>Kecamatan Gending</b>	<b>3</b>	<b>2</b>	<b>1</b>

Sumber/Source: BPS, Pendataan Potensi Desa (Podes) 2021/BPS-Statistics Indonesia, Village Potential Data Collecting 2021

**Tabel** 7.2  
**Table**

**Banyaknya Koperasi Aktif Menurut Menurut Desa/  
Kelurahan dan Jenis Koperasi di Kecamatan Gending,  
2021**  
*Number of Cooperative by Villages/Kelurahan and Type of  
Cooperative in Gending Subdistrict, 2021*

<b>Desa/Kelurahan</b> <i>Village/Kelurahan</i>	<b>Koperasi Unit Desa (KUD)</b> <i>Village Cooperative Unit</i>	<b>Koperasi Industri Kecil dan Kerajinan Rakyat (Kopinkra)</b> <i>Small Industry and Citizen Handicraft Cooperative</i>
(1)	(2)	(3)
Banyuanyar Lor	-	-
Sumber Kerang	-	-
Sebaung	-	-
Pikatan	-	-
Bulang	-	-
Brumbungan Lor	-	-
Jatiadi	-	-
Klaseman	-	-
Pesisir	-	-
Randupitu	-	-
Gending	-	-
Pajurangan	-	-
Curahsawo	-	-
<b>Kecamatan Gending</b>	-	-

Lanjutan Tabel/*Continued Table 7.2*

<b>Desa/Kelurahan Village/Kelurahan</b>	<b>Koperasi Simpan Pinjam (Kospin) Savings and Loan Cooperative</b>	<b>Koperasi Lainnya Other Cooperative</b>
(1)	(4)	(5)
Banyuanyar Lor	-	-
Sumber Kerang	1	-
Sebaung	2	-
Pikatan	-	-
Bulang	1	-
Brumbungan Lor	1	-
Jatiadi	1	-
Klaseman	2	-
Pesisir	1	-
Randupitu	1	-
Gending	1	-
Pajurangan	1	-
Curahsawo	1	-
<b>Kecamatan Gending</b>	<b>13</b>	<b>-</b>

Sumber/*Source*: BPS, Pendataan Potensi Desa (Podes) 2021/*BPS-Statistics Indonesia, Village Potential Data Collecting 2021*

**Tabel** 7.3  
**Table**

**Banyaknya Sarana Perdagangan Menurut Desa/Kelurahan dan Jenis Sarana Perdagangan di Kecamatan Gending, 2021**

**Number of Trade Facilities by Villages/Kelurahan and Type of Trade Facilities in Gending Subdistrict, 2021**

<b>Desa/Kelurahan Village/Kelurahan</b>	<b>Kelompok Pertokoan Shopping Complexs</b>	<b>Pasar dengan Bangunan Permanen Markets in Permanent Building</b>	<b>Pasar dengan Bangunan Semi Permanen Market in Semi Permanent Building</b>
(1)	(2)	(3)	(4)
Banyuanyar Lor	-	-	-
Sumber Kerang	-	-	-
Sebaung	1	1	-
Pikatan	-	-	-
Bulang	-	-	-
Brumbungan Lor	-	-	-
Jatiadi	-	-	-
Klaseman	-	-	1
Pesisir	-	-	-
Randupitu	-	-	-
Gending	1	-	-
Pajurangan	-	1	-
Curahsawo	-	-	-
<b>Kecamatan Gending</b>	<b>2</b>	<b>2</b>	<b>1</b>

Lanjutan Tabel/*Continued Table 7.3*

<b>Desa/Kelurahan Village/Kelurahan</b>	<b>Pasar tanpa Bangunan Market without Permanent Building</b>	<b>Mini Market/ Swalayan/ Supermarket Mini Market/Swalayan/ Supermarket</b>	<b>Restoran/ Rumah Makan Restaurant/ Food Stall</b>
(1)	(5)	(6)	(7)
Banyuanyar Lor	-	-	-
Sumber Kerang	-	-	-
Sebaung	1	1	-
Pikatan	-	-	-
Bulang	-	-	-
Brumbungan Lor	-	1	-
Jatiadi	-	-	-
Klaseman	1	3	-
Pesisir	1	-	-
Randupitu	-	1	-
Gending	-	3	-
Pajurangan	-	1	3
Curahsawo	1	3	-
<b>Kecamatan Gending</b>	<b>4</b>	<b>13</b>	<b>3</b>

Sumber/Source: BPS, Pendataan Potensi Desa (Podes) 2021/BPS-Statistics Indonesia, Village Potential Data Collecting 2021

**Tabel 7.4**  
**Table**

**Jumlah Pagu Anggaran dan Realisasi Anggaran Dana Desa dan Alokasi Dana Desa (ADD) Menurut Desa/Kelurahan di Kecamatan Gending (Rupiah), 2022**  
**Total of Budget Ceiling and Realization of Dana Desa and Alokasi Dana Desa by Villages/Kelurahan in Gending Subdistrict (Rupiah), 2022**

Desa/Kelurahan Village/Kelurahan	Dana Desa dan Alokasi Dana Desa Dana Desa and Alokasi Dana Desa	
	Pagu Anggaran Budget Ceiling	Realisasi Realization
(1)	(2)	(3)
Banyuanyar Lor	1 349 373 432	1 245 980 142
Sumber Kerang	2 074 695 634	2 052 423 946
Sebaung	1 670 281 316	1 594 425 034
Pikatan	1 508 780 980	1 373 424 444
Bulang	1 443 610 890	1 408 556 721
Brumbungan Lor	1 741 736 933	1 709 546 373
Jatiadi	1 478 674 692	1 377 775 732
Klaseman	1 294 191 355	1 283 016 170
Pesisir	1 316 272 039	1 299 487 133
Randupitu	1 493 995 319	1 459 685 354
Gending	1 382 010 163	1 367 614 804
Pajurangan	1 495 613 441	1 443 747 742
Curahsawo	1 125 229 734	1 108 982 149
<b>Jumlah/Total</b>	<b>19 374 465 928</b>	<b>18 724 665 744</b>

Sumber/Source: Dinas Pemberdayaan Masyarakat dan Desa Kabupaten Probolinggo/Department of Village and Villagers Development of Probolinggo Regency





**ST 2023**

**SENSUS PERTANIAN**

**BerAKHLAK**  
Berorientasi Pelayanan Akuntabel Kompeten  
Harmonis Loyal Adaptif Kolaboratif

**# bangga  
melayani  
bangsa**

# DATA

## MENCERDASKAN BANGSA



**BADAN PUSAT STATISTIK  
KABUPATEN PROBLINGGO**

Jalan Lumajang Km 5, Sumber Taman, Probolinggo 67237

Telp/Fax (0335) 422117

Email: [bps3513@bps.go.id](mailto:bps3513@bps.go.id)

Homepage: <https://probolinggokab.bps.go.id>