



2022



**KECAMATAN KAWANGKOAN  
UTARA DALAM ANGKA**  
*KAWANGKOAN UTARA SUBDISTRICT IN FIGURES*



**BADAN PUSAT STATISTIK  
KABUPATEN MINAHASA**  
*BPS-STATISTICS OF MINAHASA REGENCY*



**2022**

**KECAMATAN KAWANGKOAN  
UTARA DALAM ANGKA**

***KAWANGKOAN UTARA SUBDISTRICT  
IN FIGURES***



**KECAMATAN KAWANGKOAN UTARA DALAM ANGKA**  
***Kawangkoan Utara Subdistrict in Figures***  
**2022**

ISSN: 2715-0275

No. Publikasi/*Publication Number*: 71020.2209

Katalog /*Catalog*: 1102001.7102122

Ukuran Buku/*Book Size*: 14,8 cm x 21 cm

Jumlah Halaman/*Number of Pages* : xxiv + 82 hal/*pages*

Naskah/*Manuscript*:

BPS Kabupaten Minahasa

*BPS-Statistics of Minahasa Regency*

Penyunting/*Editor*:

BPS Kabupaten Minahasa

*BPS-Statistics of Minahasa Regency*

Desain Kover/*Cover Design*:

BPS Kabupaten Minahasa

*BPS-Statistics of Minahasa Regency*

Ilustrasi Kover/*Cover Illustration*:

rawpixel.com/Freepik

Diterbitkan oleh/*Published by*:

©BPS Kabupaten Minahasa/*BPS-Statistics of Minahasa Regency*

Dicetak oleh/*Printed by*:

Badan Pusat Statistik

Dilarang mengumumkan, mendistribusikan, mengomunikasikan, dan/atau menggandakan sebagian atau seluruh isi buku ini untuk tujuan komersil tanpa izin tertulis dari Badan Pusat Statistik Kabupaten Minahasa.

*Prohibited to announce, distribute, communicate, and/or copy part or all of this book for commercial purpose without permission from BPS-Statistics Indonesia of Minahasa Regency.*

**TIM PENYUSUN/TEAM MEMBERS**

**Pengarah/Director**

Leopold Richard Rawung, SE

**Penanggung Jawab/Persons in Charge**

Leopold Richard Rawung, SE

**Penyunting/Editors**

Nurtia Katiandagho, SST

**Pengolah Data dan Penulis Naskah/Data Processor and Writers**

Regina Pangau, A.Md.T

**Penata Letak/Layout Designers**

Frenaldy Wahyudi Wenas, S.Tr.Stat



## **KONTRIBUTOR DATA/DATA CONTRIBUTORS**

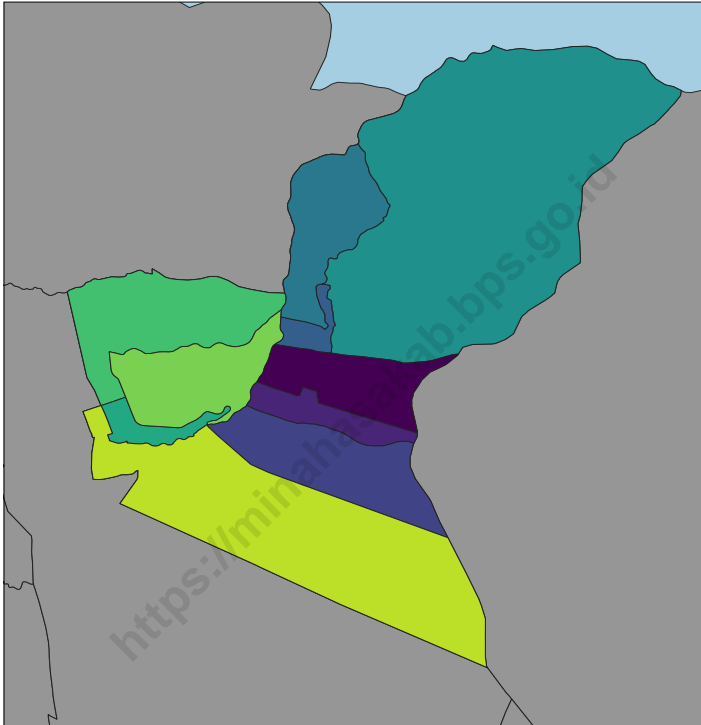
1. Kementerian Agama/*Ministry of Religious Affair*
2. Kementerian Pendidikan dan Kebudayaan/*Ministry of Education and Culture*
3. Badan Pusat Statistik/*BPS-Statistics Indonesia*
4. Dinas Kependudukan dan Pencatatan Sipil Kabupaten Minahasa

<https://minahasakab.bps.go.id>

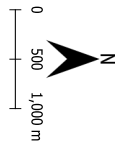


# PETA WILAYAH KAWANGKOAN UTARA

## MAP OF KAWANGKOAN UTARA



- Daftar Desa
- KIAWA DUA
  - KIAWA DUA BARAT
  - KIAWA DUA TIMUR
  - KIAWA SATU
  - KIAWA SATU BARAT
  - KIAWA SATU UTARA
  - TALIKURAN
  - TALIKURAN BARAT
  - TALIKURAN UTARA
  - UNER



Peta Wilayah  
Kecamatan  
Kawangkoan Utara  
Kabupaten Minahasa  
2022





**KEPALA BPS KABUPATEN MINAHASA**  
**CHIEF STATISTICIAN OF MINAHASA REGENCY**



**LEOPOLD RICHARD RAWUNG, SE.**





## KATA PENGANTAR

Kecamatan Kawangkoan utara Dalam Angka 2022 merupakan publikasi tahunan yang diterbitkan oleh BPS Kabupaten Minahasa. Publikasi ini diharapkan dapat membantu melengkapi penyusunan rencana pembangunan di Kecamatan Kawangkoan Utara, Kabupaten Minahasa.

Publikasi ini dapat terwujud berkat kerja sama dan bantuan dari berbagai pihak baik instansi pemerintah maupun swasta. Kepada semua pihak yang telah memberikan bantuan disampaikan penghargaan dan terima kasih yang sebesar-besarnya.

Kami menyadari bahwa masih ada kekurangan dan kesalahan dalam penyusunan publikasi ini. Oleh karena itu, tanggapan dan saran yang bersifat konstruktif dari para pengguna data sangat diharapkan.

Tondano, September 2022  
Kepala BPS Minahasa



**LEOPOLD RICHARD RAWUNG, SE.**



## **PREFACE**

*Kawangkoan Utara Subdistrict in Figures 2021 is an annual publication written by BPS Regency of Minahasa. Hopefully this publication can help to equip compilation of development planning in Kawangkoan Utara Subdistrict.*

*This comprehensive publication has been made possible with the assistance and contribution from several governmental institutions and private organizations. To all parties who have been involved in the completion of this publication, I would like to express my sincere appreciation and gratitude.*

*I admit this publication is still lacking in some ways, so feedback and constructive suggestions to improve this publication are always welcome.*

*Tondano, September 2022  
Chief Statistician of Minahasa*

**LEOPOLD RICHARD RAWUNG, SE.**

## DAFTAR ISI/CONTENTS

	Halaman <i>Page</i>
Kata Pengantar .....	xi
Preface .....	xii
Daftar Isi/ <b>Contents</b> .....	xiii
Daftar Tabel/ <b>List of Tables</b> .....	xv
Daftar Gambar/ <b>List of Figures</b> .....	xxi
Penjelasan Umum/ <b>Explanatory Notes</b> .....	xxii
Daftar Singkatan/ <b>List of Abbreviation</b> .....	xxiv
1. Geografi dan Iklim/ <i>Geography and Climate</i> .....	1
2. Pemerintahan/ <i>Government</i> .....	9
3. Penduduk/ <i>Population</i> .....	15
4. Sosial dan Kesejahteraan Rakyat/ <i>Social and Welfare</i> .....	23
5. Pertanian/ <i>Agriculture</i> .....	51
6. Pariwisata, Transportasi, dan Komunikasi/ <i>Tourism, Transportation, and Communication</i> .....	65
7. Perbankan, Koperasi, dan Perdagangan/ <i>Banking, Cooperative, and Trade</i> .....	75



## DAFTAR TABEL/LIST OF TABLES

Halaman  
Page

<b>1.</b>	<b>GEOGRAFI DAN IKLIM/GEOGRAPHY AND CLIMATE</b>	
<b>1.1</b>	<b>KEADAAN GEOGRAFI GEOGRAPHY CONDITION</b>	
1.1.1	Luas Daerah Menurut Desa/Kelurahan di Kecamatan Kawangkoan Utara, 2021 <i>Total Area by Villages/Kelurahan in Kawangkoan Utara Subdistrict, 2021</i> .....	6
1.1.2	Jarak ke Ibukota Kecamatan dan Ibukota Kabupaten/Kota Menurut Desa/Kelurahan di Kecamatan Kawangkoan Utara (km), 2021 <i>Distance to the Subdistrict Capital and Regency/Municipal Capital by Villages/Kelurahan in Kawangkoan Utara Subdistrict (km), 2021</i> .....	7
1.1.3	Tinggi Wilayah di Atas Permukaan Laut (DPL) Menurut Desa di Kecamatan Kawangkoan Utara (km), 2021 <i>Height Above Mean Sea Level (AMSL) By Village in Kawangkoan Utara Subdistrict (km), 2021</i> .....	8
<b>2.</b>	<b>PEMERINTAHAN/GOVERNMENT</b>	
<b>2.1</b>	<b>WILAYAH ADMINISTRATIF / ADMINISTRATIVE AREA</b>	
2.1.1	Jumlah Satuan Lingkungan Setempat (SLS) Menurut Desa/ Kelurahan di Kecamatan Kawangkoan Utara 2021 <i>Number of SLS by Villages<sup>1</sup>/Kelurahan in Kawangkoan Utara Subdistrict, 2021</i> .....	12
<b>2.2</b>	<b>SUMBER DAYA MANUSIA HUMAN RESOURCES</b>	
2.2.1	Jumlah Pegawai Negeri Sipil Menurut Pemerintah Daerah dan Jenis Kelamin, 2021 <i>Number of Civil Servants by Local Government and Sex, 2021</i> .....	13
2.2.2	Jumlah Pegawai Negeri Sipil Pemerintah Daerah Kecamatan Kawangkoan Utara Menurut Tingkat Pendidikan dan Jenis Kelamin, 2021 <i>Number of Civil Servants of Kawangkoan Utara District Government by Educational Level and Sex, 2021</i> .....	14



**3. PENDUDUK/POPULATION**

3.1 Penduduk, Distribusi Persentase Penduduk, Kepadatan Penduduk, Rasio Jenis Kelamin Penduduk Menurut Desa/Kelurahan di Kecamatan Kawangkoan Utara, 2021  
*Population, Percentage Distribution of Population, Population Density, and Population Sex Ratio by Villages/Kelurahan in Kawangkoan Utara Subdistrict, 2021* ..... 19

3.2 Jumlah Penduduk Menurut Kelompok Umur dan Jenis Kelamin di Kecamatan Kawangkoan Utara, 2021  
*Population by Age Groups and Sex in Kawangkoan Utara Subdistrict, 2021* ..... 21

**4. SOSIAL DAN KESEJAHTERAAN RAKYAT/SOCIAL AND WELFARE**

*Number of Villages/Kelurahan Having Sport Activities Groups by Type of Sport and Availability of Sport Facilities/Fields in Kawangkoan Utara Subdistrict, 2021* ..... 28

**4.1 PENDIDIKAN / EDUCATION**

4.1.1 Banyaknya Desa<sup>1</sup>/Kelurahan yang Memiliki Fasilitas Sekolah Menurut Tingkat Pendidikan di Kecamatan Kawangkoan Utara, 2021  
*Number of Villages<sup>1</sup>/Kelurahan Having Educational Facilities by Educational Level in Kawangkoan Utara Subdistrict, 2019–2021* ..... 29

4.1.2 Jumlah Sekolah Menurut Tingkat Pendidikan di Kecamatan Kawangkoan Utara, 2020/2021 dan 2021/2022  
*Number of Schools by Educational Level in Kawangkoan Utara Subdistrict, 2020/2021 and 2021/2022*..... 30

4.1.3 Jumlah Guru Menurut Tingkat Pendidikan di Kecamatan Kawangkoan Utara, 2020/2021 dan 2021/2022  
*Number of Teachers by Educational Level in Kawangkoan Utara Subdistrict, 2020/2021 and 2021/2022*..... 31

4.1.4 Jumlah Murid Menurut Tingkat Pendidikan di Kecamatan Kawangkoan Utara, 2020/2021 dan 2021/2022  
*Number of Pupils by Educational Level in Kawangkoan Utara Subdistrict, 2020/2021 and 2021/2022*..... 32

**4.2 KESEHATAN / HEALTH**

4.2.1 Banyaknya Desa<sup>1</sup>/Kelurahan yang Memiliki Sarana Kesehatan Menurut Jenis Sarana Kesehatan di Kecamatan Kawangkoan Utara, 2021  
*Number of Villages<sup>1</sup>/Kelurahan Health Facilities by Type of Health Facilities in Kawangkoan Utara Subdistrict, 2021.....* 33

4.2.2 Banyaknya Warga Penderita Kekurangan Gizi Menurut Desa/Kelurahan di Kecamatan Kawangkoan Utara, 2021  
*Number of People with Malnutrition by Villages/Kelurahan in Kawangkoan Utara Subdistrict, 2021 .....* 34

**4.3 PERUMAHAN DAN LINGKUNGAN  
HOUSING AND ENVIRONMENT**

4.3.1 Banyaknya Desa/Kelurahan Menurut Sumber Air Minum Sebagian Besar Keluarga di Kecamatan Kawangkoan Utara, 2019–2021  
*Number of Villages/Kelurahan by Drinking Water Source of Majority Family in Kawangkoan Utara Subdistrict, 2019–2021.....* 35

4.3.2 Banyaknya Keluarga Menurut Desa/Kelurahan dan Jenis Pengguna Listrik di Kecamatan Kawangkoan Utara, 2021  
*Number of Family by Villages/Kelurahan and Type of Electricity Consumer in Kawangkoan Utara Subdistrict, 2021.....* 36

4.3.3 Banyaknya Desa/Kelurahan Menurut Sumber Penerangan Jalan Utama Desa/Kelurahan di Kecamatan Kawangkoan Utara, 2021  
*Number of Villages/Kelurahan by Source of Villages/Kelurahan's Main Street Illumination in Kawangkoan Utara Subdistrict, 2021.....* 37

4.3.4 Banyaknya Desa/Kelurahan Menurut Penggunaan Fasilitas Tempat Buang Air Besar Sebagian Besar Keluarga di Kecamatan Kawangkoan Utara, 2021  
*Number of Villages/Kelurahan by Toilet Facility Used by Majority Family in Kawangkoan Utara Subdistrict, 2021 .....* 38

4.3.5 Banyaknya Desa/Kelurahan Menurut Jenis Bahan Bakar untuk Memasak yang Digunakan Sebagian Besar Keluarga di Kecamatan Kawangkoan Utara, 2021  
*Number of Villages/Kelurahan by Type of Cooking Fuel Used by Majority Family in Kawangkoan Utara Subdistrict, 2021.....* 39

**4.4 AGAMA DAN SOSIAL LAINNYA  
RELIGION AND OTHER SOCIAL AFFAIRS**

4.4.1	Jumlah Tempat Peribadatan Menurut Desa/Kelurahan di Kecamatan Kawangkoan Utara, 2021 <i>Number of Worship Places by Villages/Kelurahan in Kawangkoan Utara Subdistrict, 2021</i> .....	40
4.4.2	Banyaknya Kejadian Bencana Alam Menurut Desa/Kelurahan dan Jenis Bencana Alam di Kecamatan Kawangkoan Utara, 2020 <i>Number of Natural Disaster Events by Villages/Kelurahan and Type of Natural Disaster in Kawangkoan Utara Subdistrict, 2020</i> .....	41
4.4.3	Banyaknya Korban Jiwa Akibat Bencana Alam Menurut Desa/Kelurahan dan Jenis Bencana Alam di Kecamatan Kawangkoan Utara, 2021 <i>Number of Fatalities Due to Natural Disasters by Villages/Kelurahan and Type of Natural Disaster in Kawangkoan Utara Subdistrict, 2021.</i>	44
4.4.4	Keberadaan Fasilitas/Upaya Antisipasi/Mitigasi Bencana Alam Menurut Desa/Kelurahan di Kecamatan Kawangkoan Utara, 2021 <i>Existence of Facilities/Efforts for Anticipation/Mitigation of Natural Disasters by Villages/Kelurahan by Villages/Kelurahan in Kawangkoan Utara Subdistrict, 2021</i> .....	47
4.4.5	Banyaknya Desa/Kelurahan yang Memiliki Kelompok Kegiatan Olahraga Menurut Jenis Olahraga dan Ketersediaan Fasilitas/Lapangan Olahraga di Kecamatan Kawangkoan Utara, 2021 <i>Number of Villages/Kelurahan Having Sport Activities Groups by Type of Sport and Availability of Sport Facilities/Fields in Kawangkoan Utara Subdistrict, 2021</i> .....	49
<b>5.</b>	<b>PERTANIAN/AGRICULTURE</b>	
5.1	Luas Panen Tanaman Sayuran dan Buah-buahan Semusim Menurut Jenis Tanaman di Kecamatan Kawangkoan Utara (ha), 2018–2021 <i>Harvested Area of Seasonal Vegetables and Fruits by Kind of Plant in Kawangkoan Utara Subdistrict (ha), 2018–2021</i> .....	57
5.2	Produksi Tanaman Sayuran dan Buah-buahan Semusim Menurut Jenis Tanaman di Kecamatan Kawangkoan Utara(kuintal), 2018–2021	

	<i>Production of Seasonal Vegetables and Fruits by Kind of Plant in Kawangkoan Utara Subdistrict (quintal), 2018–2021 .....</i>	58
5.3	Luas Panen Tanaman Biofarmaka Menurut Jenis Tanaman di Kecamatan Kawangkoan Utara (m <sup>2</sup> ), 2018–2021 <i>Harvested Area of Medicinal Plants by Kind of Plant in Kawangkoan Utara Subdistrict (m<sup>2</sup>), 2018–2021 .....</i>	59
5.4	Produksi Tanaman Biofarmaka Menurut Jenis Tanaman di Kecamatan Kawangkoan Utara (kg), 2018–2021 <i>Production of Medicinal Plants by Kind of Plant in Kawangkoan Utara Subdistrict (kg), 2018–2021 .....</i>	60
5.5	Luas Panen Tanaman Hias Menurut Jenis Tanaman di Kecamatan Kawangkoan Utara (m <sup>2</sup> ), 2018–2021 <i>Harvested Area of Ornamental Plants by Kind of Plant in Kawangkoan Utara Subdistrict (m<sup>2</sup>), 2018–2021 .....</i>	61
5.6	Produksi Tanaman Hias Menurut Jenis Tanaman di Kecamatan Kawangkoan Utara (tangkai), 2018–2021 <i>Production of Ornamental Plants by Kind of Plant in Kawangkoan Utara Subdistrict (stalks), 2018–2021 .....</i>	62
5.7	Produksi Buah-Buahan dan Sayuran Tahunan Menurut Jenis Tanaman di Kecamatan Kawangkoan Utara (kuintal), 2018–2021 <i>Production of Annual Fruits and Vegetables by Kind of Plant in Kawangkoan Utara Subdistrict (quintal), 2018–2021 .....</i>	63
<b>6.</b>	<b>PARIWISATA, TRANSPORTASI, DAN KOMUNIKASI/TOURISM, TRANSPORTATION, AND COMMUNICATION</b>	
<b>6.1</b>	<b>PARIWISATA / TOURISM</b>	
6.1.1	Jumlah Sarana Akomodasi Menurut Desa/Kelurahan dan Jenis Akomodasi di Kecamatan Kawangkoan Utara, 2021 <i>Number of Accomodation Facilities by Villages/Kelurahan and Type of Accomodation in Kawangkoan Utara Subdistrict, 2021 .....</i>	68
<b>6.2</b>	<b>TRANSPORTASI / TRANSPORTATION</b>	
6.2.1	Prasarana dan Sarana Transportasi Antar Desa/Kelurahan Menurut Desa/Kelurahan di Kecamatan Kawangkoan Utara, 2021 <i>Inter-Villages/Kelurahan Transportation Infrastructure and Facilities by Villages/Kelurahan in Kawangkoan Utara Subdistrict, 2021 .....</i>	69

**6.3 KOMUNIKASI / COMMUNICATION**

6.2.2	Keberadaan Kantor Pos/Pos Pembantu/Rumah Pos, Pos Keliling, dan Perusahaan/Agen Jasa Ekspedisi Swasta Menurut Desa/Kelurahan di Kecamatan Kawangkoan Utara, 2021 <i>Number of Post Office/Subsidiary of Post Office, Mobile Portal Service, Private Expedition Service Company by Villages/Kelurahan in Kawangkoan Utara Subdistrict, 2021 .....</i>	71
6.3.1	Jumlah Menara Telepon seluler dan Operator Layanan Komunikasi Telepon Seluler Menurut Desa/Kelurahan di Kecamatan Kawangkoan Utara, 2021 <i>Number of Base Transceiver Station (BTS) and Cellular Phone Communication Service Operators by Villages/Kelurahan in Kawangkoan Utara Subdistrict, 2021 .....</i>	72
6.3.2	Kekuatan Sinyal Telepon Seluler dan Jenis Sinyal Internet Telepon Seluler Menurut Desa/Kelurahan di Kecamatan Kawangkoan Utara, 2021 <i>The Strenght of Celular Phone Signal by Villages/Kelurahan in Kawangkoan Utara Subdistrict, 2021 .....</i>	73
<b>7.</b>	<b>PERBANKAN, KOPERASI, DAN PERDAGANGAN/BANKING, COOPERATIVE, AND TRADE</b>	
7.1	Banyaknya Sarana Lembaga Keuangan Bank Menurut Desa/Kelurahan dan Jenis Bank di Kecamatan Kawangkoan Utara, 2021 <i>Number of Bank by Villages/Kelurahan and Type of Bank in Kawangkoan Utara Subdistrict, 2021 .....</i>	78
7.2	Banyaknya Koperasi Aktif Menurut Menurut Desa/Kelurahan dan Jenis Koperasi di Kecamatan Kawangkoan Utara, 2021 <i>Number of Cooperative by Villages/Kelurahan and Type of Cooperative in Kawangkoan Utara Subdistrict, 2021 .....</i>	79
7.3	Banyaknya Sarana Perdagangan Menurut Desa/Kelurahan dan Jenis Sarana Perdagangan di Kecamatan Kawangkoan Utara, 2021 <i>Number of Trade Facilities by Villages/Kelurahan and Type of Trade Facilities in Kawangkoan Utara Subdistrict, 2021.....</i>	81

## DAFTAR GAMBAR/LIST OF FIGURES

	Halaman Page
1.1	Luas Daerah menurut Desa/Kelurahan (%), 2021 <i>Total Area by Village/Kelurahan (%), 2021</i> .....4
1.2	Jarak ke Ibukota Kecamatan Menurut Desa/Kelurahan di Kecamatan Kawangkoan Utara(km), 2021 <i>Distance to the Subdistrict Capital by Village/Kelurahan in Kawangkoan Utara Subdistrict (km), 2021</i> .....5
3.1	Piramida Penduduk Kecamatan Kawangkoan Utara, 2021 <i>Population Pyramid Kawangkoan Utara Subdistrict, 2021</i> ..... 18
4.1	Jumlah Sekolah dan Murid Menurut Tingkat Pendidikan di Kecamatan Kawangkoan Utara, 2020/2021 <i>Number of School and Student By Level of Education in Kawangkoan Utara District, 2020/2021</i> .....27
4.2	Banyaknya Desa/Kelurahan yang Memiliki Kelompok Kegiatan Olahraga Menurut Jenis Olahraga dan Ketersediaan Fasilitas/ Lapangan Olahraga di Kecamatan Kawangkoan Utara, 2021
5.1	Luas Panen dan Produksi Tanaman Sayuran dan Buah-Buahan Semusim Kecamatan Kawangkoan Utara, 2021 <i>Harvested Area and Production of Seasonal Vegetable and Fruit in Kawangkoan Utara Subdistrict, 2021</i> .....55
5.2	Produksi Buah-Buahan dan Sayuran Tahunan Menurut Jenis Tanaman di Kecamatan Kawangkoan Utara (kuintal), 2018–2021

## PENJELASAN UMUM/EXPLANATORY NOTES

Tanda-tanda, satuan-satuan, dan lain-lainnya yang digunakan dalam publikasi ini adalah sebagai berikut:

*Symbols, measurement units, and acronyms which are used in this publication, are as follows:*

### 1. TANDA-TANDA/SYMBOLS

Data tidak tersedia/ <i>Data not available</i> .....	: ...
Tidak ada atau nol / <i>Null or zero</i> .....	: -
Data dapat diabaikan/ <i>Data negligible</i> .....	: 0
Tanda decimal/ <i>Decimal point</i> .....	: ,
Data tidak dapat ditampilkan/ <i>Not applicable</i> .....	: NA
Angka estimasi/ <i>Estimated figures</i> .....	: e
Angka diperbaiki/ <i>Revised figures</i> .....	: r
Angka sementara/ <i>Preliminary figures</i> .....	: x
Angka sangat sementara/ <i>Very preliminary figures</i> .....	: xx
Angka sangat sangat sementara/ <i>Very very preliminary figures</i> .....	: xxx

### 2. SATUAN/UNITS

barel/ <i>barrel</i> .....	: 158,99 liter/ <i>litres</i> = 1/6,2898 m <sup>3</sup>
hektar (ha)/ <i>hectare (ha)</i> .....	: 10 000 m <sup>2</sup>
kilometer (km)/ <i>kilometres (km)</i> .....	: 1 000 meter/ <i>meters (m)</i>
knot/ <i>knot</i> .....	: 1,8523 km/jam ( <i>km/hour</i> )
kuintal/ <i>quintal</i> .....	: 100 kg
KWh .....	: 1 000 Watt hour
MWh .....	: 1 000 KWh
liter (untuk beras)/ <i>litre (for rice)</i> .....	: 0,80 kg
MMSCF .....	: 1/35,3 m <sup>3</sup>
metrik ton (m.ton)/ <i>metric ton (m. ton)</i> .....	: 0,98421 long ton = 1 000 kg
ons/ <i>ounce</i> .....	: 28,31 gram/ <i>grams</i>
ton .....	: 1 000 kg

Satuan lain: buah, dus, butir, helai/lembar, kaleng, batang, pulsa, ton kilometer (ton-km), jam, menit, persen (%).

*Other units: unit, pack, pieces, sheet, tin, pulse, ton-kilometres(ton-km), hour, minute, percent (%).*

Perbedaan angka di belakang koma disebabkan oleh pembulatan angka.  
*The difference in decimal numbers is caused by rounding.*





## DAFTAR SINGKATAN/LIST OF ABBREVIATION

SI	: Stasiun Iklim/ <i>Climate Station</i>
SMPK	: Stasiun Meterologi Pertanian Khusus/ <i>Special Agricultural Meteorological Station</i>
t.t	: Tempat tidur/ <i>Bed</i>
BCG	: Bacillus Calmette Guerin
DPT	: Difteri, Pertusis, Tetanus/ <i>Diphtheria, Tetanus, and Pertussis</i>
TT	: Tetanus Toxoid
IOT	: Industri Obat Tradisional/ <i>Traditional Medicine Industry</i>
IKOT	: Industri Kecil Obat Tradisional/ <i>Traditional Medicine Small Industry</i>
Alkes	: Alat kesehatan/ <i>Health Kits</i>
PKRT	: Perbekalan Kesehatan Rumah tangga/ <i>Household Health Logistics</i>
Kompl	: Komplemen/ <i>Complement</i>
IRTP	: Industri Pangan Produksi Rumah Tangga/ <i>Foods Home Industry</i>
PBF	: Pedagang Besar Farmasi/ <i>Pharmacy Whole-seller</i>
GFK	: Gudang Farmasi Kab/Kota/Regency/ <i>Municipality Pharmacy Warehouse</i>
RB	: Rumah Bersalin/ <i>Delivery House</i>
Pustu	: Puskesmas pembantu/ <i>Auxiliary Public Health Center</i>
BP	: Balai Pengobatan/ <i>Polyclinic</i>
TPS	: Tempat Pembuangan Sampah Sementara / <i>landfill</i>
Jamkesmas	: Jaminan kesehatan masyarakat miskin/ <i>Poor public health insurance</i>
PJKMU	: Program Jaminan Kesehatan Masyarakat Umum/ <i>General Public Health Insurance Program</i>
SIUP	: Surat Ijin Usaha Perdagangan/ <i>Trading Permission Letter</i>
TDP	: Tanda Daftar Perusahaan/ <i>Company Registration Identity</i>
API	: Angka Pengenal Importir/ <i>Importer's Identity Number</i>

**GEOGRAFI DAN IKLIM**  
**GEOGRAPHY AND CLIMATE**



**01**





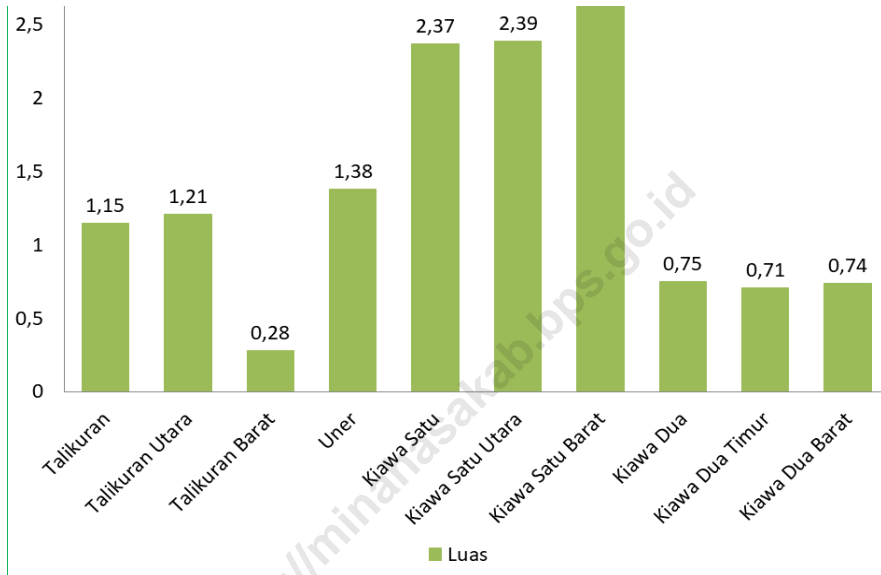
**ULASAN**

1. Kecamatan Kawangkoan Utara merupakan salah satu kecamatan di Kabupaten Minahasa yang terletak antara  $124^{\circ} 74^{\circ}$  -  $124^{\circ} 81^{\circ}$  Bujur Timur dan  $1^{\circ} 19^{\circ}$  Lintang Utara -  $1^{\circ} 25^{\circ}$  Lintang Selatan, memiliki luas wilayah  $13,82 \text{ Km}^2$ . Luas wilayah itu terbagi atas 10 Desa dan 40 Jaga/Lingkungan dengan jumlah penduduk 8875 jiwa.
2. Wilayah Kecamatan Kawangkoan Utara memiliki perbatasan sebelah utara dengan Kecamatan Sonder, sebelah timur dengan Kecamatan Kawangkoan Barat, sebelah selatan Kecamatan Kawangkoan, dan sebelah barat Kecamatan Romboken.

**DESCRIPTIONS**

1. *Kecamatan Kawangkoan Utara district is one district located in the Minahasa Regency between  $124^{\circ} 74^{\circ}$  -  $124^{\circ} 81^{\circ}$  east longitude and  $1^{\circ} 19^{\circ}$  north latitude-  $1^{\circ} 25^{\circ}$  south latitude, has an area of  $13,82 \text{ Km}^2$ . The total area consists of 10 villages and Neighborhood 40 (SLS) with a population of 8875 people.*
2. *The area of Kawangkoan Utara District have bordin in the North side with Sonder District, in the East side with Kawangkoan Barat District, in the South side with Kawangkoan District, and in the West side with Romboken.*

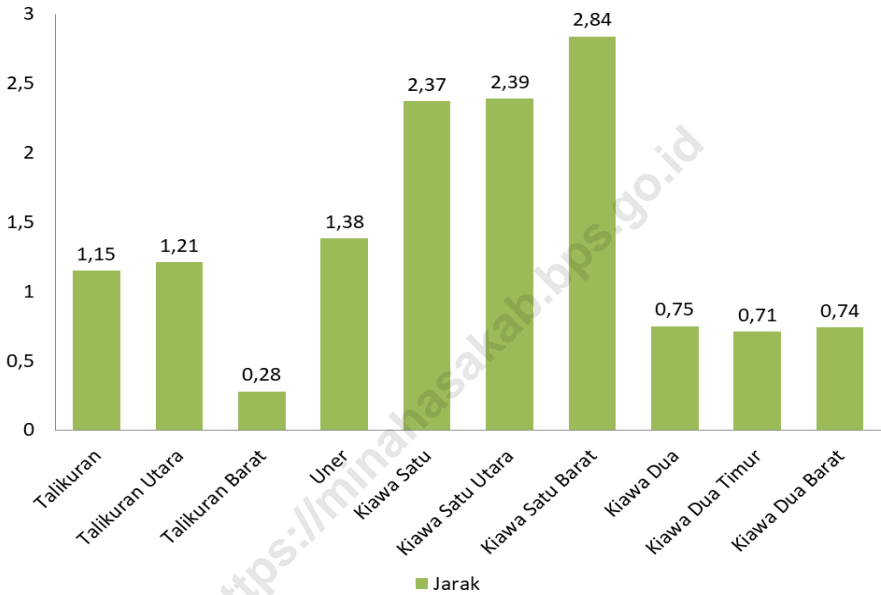
**Gambar 1.1** Luas Daerah menurut Desa/Kelurahan (%), 2021  
**Figures** Total Area by Village/Kelurahan (%), 2021



Sumber/Source : BPS, Pendataan Potensi Desa (Podes) 2021/BPS-Statistics Indonesia, Village Potential Data Collecting 2021

**Gambar 1.2**  
**Figures**

**Jarak ke Ibukota Kecamatan Menurut Desa/Kelurahan di Kecamatan Kawangkoan Utara(km), 2021**  
**Distance to the Subdistrict Capital by Village/Kelurahan in Kawangkoan Utara Subdistrict (km), 2021**



Sumber/Source : BPS, Pendataan Potensi Desa (Podes) 2021/BPS-Statistics Indonesia, Village Potential Data Collecting 2021

## 1.1 KEADAAN GEOGRAFI GEOGRAPHY CONDITION

**Tabel 1.1.1** Luas Daerah Menurut Desa/Kelurahan di Kecamatan Kawangkoan Utara, 2021  
**Table** *Total Area by Villages/Kelurahan in Kawangkoan Utara Subdistrict, 2021*

Desa/Kelurahan <i>Village/Kelurahan</i>	Luas <i>Total Area</i> (km <sup>2</sup> /sq.km)	Persentase terhadap Luas <i>Percentage to Subdistrict Area</i>
(1)	(2)	(3)
Talikuran	1,15	8,33
Talikuran Utara	1,21	8,73
Talikuran Barat	0,28	2,05
Uner	1,38	9,96
Kiawa Satu	2,37	17,16
Kiawa Satu Utara	2,39	17,31
Kiawa Satu Barat	2,84	20,57
Kiawa Dua	0,75	5,40
Kiawa Dua Timur	0,71	5,11
Kiawa Dua Barat	0,74	5,38
<b>Kawangkoan Utara</b>	<b>13,82</b>	<b>100,00</b>

Catatan/Note: ...

Sumber/Source: BPS, Pendataan Potensi Desa (Podes) 2021/BPS-Statistics Indonesia, Village Potential Data Collecting 2021

**Tabel** 1.1.2  
**Table**

**Jarak ke Ibukota Kecamatan dan Ibukota Kabupaten/ Kota Menurut Desa/Kelurahan di Kecamatan Kawangkoan Utara (km), 2021**  
*Distance to the Subdistrict Capital and Regency/Municipal Capital by Villages/Kelurahan in Kawangkoan Utara Subdistrict (km), 2021*

<b>Desa/Kelurahan</b> <i>Village/Kelurahan</i>	<b>Jarak ke Ibukota Kecamatan</b> <i>Distance to Subdistrict Capital</i>	<b>Jarak ke Ibukota Kabupaten/ Kota</b> <i>Distance to Regency/Municipal Capital</i>
(1)	(2)	(3)
Talikuran	2,0	40
Talikuran Utara	1,8	40
Talikuran Barat	2,3	40
Uner	2,2	40
Kiawa Satu	1,0	35
Kiawa Satu Utara	1,4	35
Kiawa Satu Barat	1,2	35
Kiawa Dua	0,4	35
Kiawa Dua Timur	0,1	35
Kiawa Dua Barat	0,3	35

Catatan/Note: ...

Sumber/Source: BPS, Pendataan Potensi Desa (Podes) 2021/BPS-Statistics Indonesia, Village Potential Data Collecting 2021



**Tabel 1.1.3** Tinggi Wilayah di Atas Permukaan Laut (DPL) Menurut Desa di Kecamatan Kawangkoan Utara (km), 2021  
**Table** Height Above Mean Sea Level (AMSL) By Village in Kawangkoan Utara Subdistrict (km), 2021

Desa/Kelurahan Village/Kelurahan	Tinggi Wilayah di Atas Permukaan Laut (DPL) Height Above Mean Sea Level (AMSL)
(1)	(2)
Talikuran	732
Talikuran Utara	725
Talikuran Barat	734
Uner	742
Kiawa Satu	660
Kiawa Satu Utara	668
Kiawa Satu Barat	664
Kiawa Dua	680
Kiawa Dua Timur	675
Kiawa Dua Barat	670

Catatan/Note: ...

Sumber/Source: BPS, Pendataan Potensi Desa (Podes) 2021/BPS-Statistics Indonesia, Village Potential Data Collecting 2021

**PEMERINTAHAN  
GOVERNMENT**

**02**



<https://mirahasakab.bps.go.id>



**PENJELASAN TEKNIS**

1. Pemerintah kecamatan adalah kepala kecamatan dibantu perangkat kecamatan sebagai unsur penyelenggara pemerintahan kecamatan. Terdiri dari kepala kecamatan, sekretaris kecamatan dan perangkat kecamatan lainnya (sekretariat kecamatan dan pelaksana teknis).
2. Pemerintah desa adalah kepala desa atau yang disebut dengan nama lain dibantu perangkat desa sebagai unsur penyelenggara pemerintahan desa. Terdiri dari : kepala desa, sekretaris desa dan perangkat desa lainnya (sekretariat desa dan pelaksana teknis).
3. Pegawai negeri adalah pegawai yang telah memenuhi syarat yang ditentukan, diangkat oleh pejabat yang berwenang dan disertai tugas dalam suatu jabatan negeri, atau disertai tugas negara lainnya, dan digaji berdasarkan peraturan perundang-undangan yang berlaku.

**TECHNICAL NOTES**

1. *District governments is district head assisted by district officials as element of district administration. Consists of the district head, the district secretary and other district officials (district secretariat and technical official).*
2. *Village governments is village head assisted by village officials as element of village administration. Consists of the village head, the village secretary and other village officials (village secretariat and technical official).*
3. *A civil servant shall be an employee who has met the prescribed requirements, appointed by an authorized official and assigned a duty in a public office, or assigned to another state duty, and remunerated under applicable laws and regulations.*

## 2.1 WILAYAH ADMINISTRATIF ADMINISTRATIVE AREA

**Tabel** 2.1.1 **Jumlah Satuan Lingkungan Setempat (SLS) Menurut Desa/  
Kelurahan di Kecamatan Kawangkoan Utara 2021**  
**Table** *Number of SLS by Villages<sup>1</sup>/Kelurahan in Kawangkoan Utara  
Subdistrict, 2021*

<b>Desa/Kelurahan</b> <i>Village/Kelurahan</i>	<b>Jumlah SLS</b>
(1)	(2)
Talikuran	5
Talikuran Utara	6
Talikuran Barat	4
Uner	3
Kiawa Satu	3
Kiawa Satu Utara	3
Kiawa Satu Barat	3
Kiawa Dua	4
Kiawa Dua Timur	5
Kiawa Dua Barat	4
<b>Kawangkoan Utara</b>	<b>40</b>

Catatan/Note: ...

Sumber/Source: Desa-desa dikecamatan Kawangkoan Utara / Villages in Kawangkoan Utara District

## 2.2 SUMBER DAYA MANUSIA HUMAN RESOURCES

**Tabel 2.2.1** Jumlah Pegawai Negeri Sipil Menurut Pemerintah Daerah dan Jenis Kelamin, 2021  
**Table** *Number of Civil Servants by Local Government and Sex, 2021*

Pemerintah Daerah <i>Local Government</i>	Laki-Laki <i>Male</i>	Perempuan <i>Female</i>	Jumlah <i>Total</i>
(1)	(2)	(3)	(4)
Pemerintah Daerah Kecamatan Kawangkoan Utara	...	...	...
Pemerintah Daerah Desa Talikuran	...	...	...
Pemerintah Daerah Desa Talikuran Utara	...	...	...
Pemerintah Daerah Desa Talikuran Barat	...	...	...
Pemerintah Daerah Desa Uner	...	...	...
Pemerintah Daerah Desa Kiawa Satu	...	...	...
Pemerintah Daerah Desa Kiawa Satu Utara	...	...	...
Pemerintah Daerah Desa Kiawa Satu Barat	...	...	...
Pemerintah Daerah Desa Kiawa Dua	...	...	...
Pemerintah Daerah Desa Kiawa Dua Timur	...	...	...
Pemerintah Daerah Desa Kiawa Barat	...	...	...

Catatan/Note: Data Tidak tersedia/ *Data not available*

Sumber/Source: ...

**Tabel** 2.2.2  
**Table**

**Jumlah Pegawai Negeri Sipil Pemerintah Daerah Kecamatan Kawangkoan Utara Menurut Tingkat Pendidikan dan Jenis Kelamin, 2021**  
**Number of Civil Servants of Kawangkoan Utara District Government by Educational Level and Sex, 2021**

<b>Tingkat Pendidikan</b> <i>Educational Level</i>	<b>Laki-Laki</b> <i>Male</i>	<b>Perempuan</b> <i>Female</i>	<b>Jumlah</b> <i>Total</i>
(1)	(2)	(3)	(4)
Sekolah Dasar (SD) <i>Primary School</i>	...	...	...
SMP/Sederajat <i>Junior High School</i>	...	...	...
SMA/Sederajat <i>Senior High School</i>	...	...	...
Diploma I/Akta I <i>Diploma I/Akta I</i>	...	...	...
Diploma II/Akta II <i>Diploma II/Akta II</i>	...	...	...
Diploma III/Akta III <i>Diploma III/Akta III</i>	...	...	...
Diploma IV/Akta IV <i>Diploma IV/Akta IV</i>	...	...	...
S1/Sarjana <i>Under Graduate/Bachelor</i>	...	...	...
S2/Pasca Sarjana <i>Graduate</i>	...	...	...
S3/Doktor/Ph.D <i>Post Graduate</i>	...	...	...
<b>Jumlah/Total</b>	...	...	...

Catatan/Note: Data Tidak tersedia/ *Data not available*

Sumber/Source: ...

**PENDUDUK  
POPULATION**

**03**



<https://mirahasakab.bps.go.id>





**PENJELASAN TEKNIS**

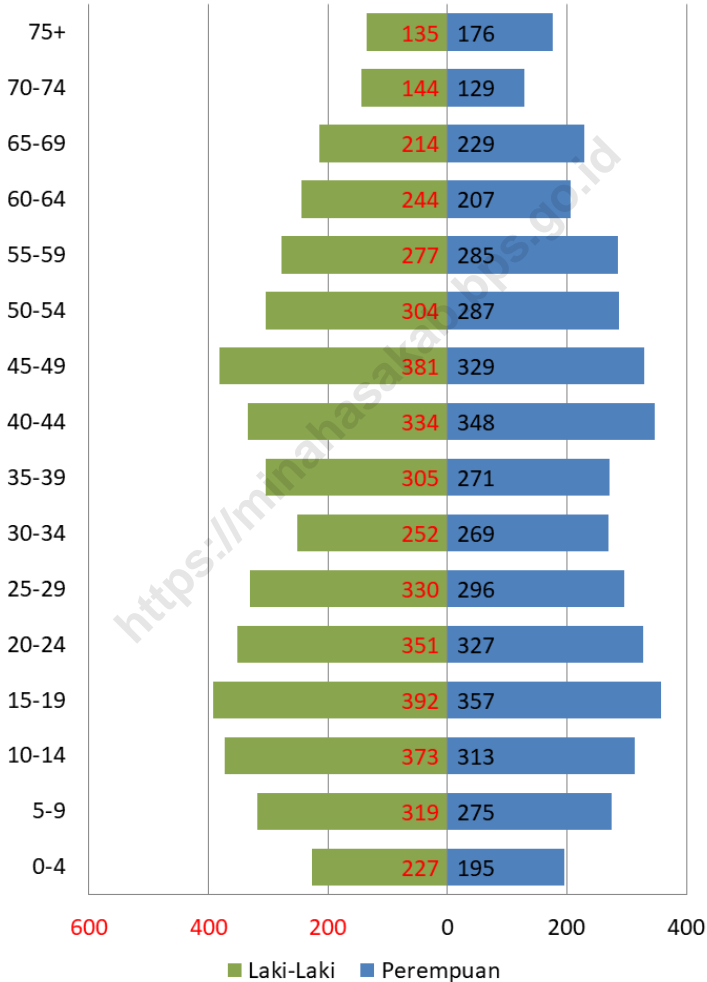
1. Penduduk adalah semua orang yang berdomisili di wilayah teritorial Indonesia selama 6 bulan atau lebih dan atau mereka yang berdomisili kurang dari 6 bulan tetapi bertujuan menetap.
2. Kepadatan penduduk adalah rasio banyaknya penduduk per kilometer persegi.
3. Rasio jenis kelamin adalah perbandingan antara penduduk laki-laki dan penduduk perempuan pada suatu wilayah dan waktu tertentu. Biasanya dinyatakan dengan banyaknya penduduk laki-laki untuk 100 penduduk perempuan.
4. Komposisi penduduk adalah pola persebaran penduduk menurut karakteristiknya, contoh: penduduk menurut kelompok umur, penduduk menurut jenis kelamin.

**TECHNICAL NOTES**

1. *The population are all residents of the entire territory of Indonesia who have stayed for six months or longer, and those who intended to stay more than six months even though their length of stay is less than six months.*
2. *Population density is ratio of population per square kilometer.*
3. *Sex ratio is the ratio of males population to female population in a given area and time, usually expressed as the number of males for every 100 females.*
4. *Population composition is the pattern of population distribution by its characteristics, as such: population by age group, population by sex.*

**Gambar 3.1**  
**Figures**

**Piramida Penduduk Kecamatan Kawangkoan Utara, 2021**  
**Population Pyramid Kawangkoan Utara Subdistrict, 2021**



Sumber/Source : Dinas Kependudukan dan Pendataan Sipil Kabupaten Minahasa/Regional Office of Population and Civil Registration of Minahasa Regency

**Tabel** 3.1  
**Table**

**Penduduk, Distribusi Persentase Penduduk, Kepadatan Penduduk, Rasio Jenis Kelamin Penduduk Menurut Desa/ Kelurahan di Kecamatan Kawangkoan Utara, 2021**  
*Population, Percentage Distribution of Population, Population Density, and Population Sex Ratio by Villages/ Kelurahan in Kawangkoan Utara Subdistrict, 2021*

Desa/Kelurahan <i>Village/Kelurahan</i>	Penduduk/Population		
	Laki-Laki/Male	Perempuan/Female	Jumlah/Total
(1)	(2)	(3)	(4)
Talikuran	546	535	1 081
Talikuran Utara	797	757	1 554
Talikuran Barat	427	428	855
Uner	490	484	974
Kiawa Satu	349	316	665
Kiawa Satu Utara	255	249	504
Kiawa Satu Barat	518	467	985
Kiawa Dua	394	385	779
Kiawa Dua Timur	476	379	855
Kiawa Dua Barat	330	293	623
<b>Kawangkoan Utara</b>	<b>4 582</b>	<b>4 293</b>	<b>8 875</b>

Lanjutan Tabel/*Continued Table 3.1*

Desa/Kelurahan <i>Village/Kelurahan</i>	Persentase Penduduk <i>Percentage of Total Population</i>	Kepadatan Penduduk (per Km <sup>2</sup> ) <i>Population Density per sq.km</i>	Rasio Jenis Kelamin Penduduk <i>Population Sex Ratio</i>
(1)	(5)	(6)	(7)
Talikuran	12,18	940	102,06
Talikuran Utara	17,51	1 284,30	105,28
Talikuran Barat	9,63	3 053,57	99,77
Uner	10,97	705,80	101,24
Kiawa Satu	7,49	280,59	110,44
Kiawa Satu Utara	5,68	210,88	102,41
Kiawa Satu Barat	11,10	346,83	110,92
Kiawa Dua	8,78	1 038,67	102,34
Kiawa Dua Timur	9,63	1 204,23	125,59
Kiawa Dua Barat	7,02	841,89	112,63
<b>Kawangkoan Utara</b>			

Catatan/*Note*: ...Sumber/*Source*: Dinas Kependudukan dan Pendataan Sipil Kabupaten Minahasa/*Regional Office of Population and Civil Registration of Minahasa Regency*

**Tabel 3.2**  
**Table**

**Jumlah Penduduk Menurut Kelompok Umur dan Jenis Kelamin di Kecamatan Kawangkoan Utara, 2021**  
**Population by Age Groups and Sex in Kawangkoan Utara Subdistrict, 2021**

Kelompok Umur Age Groups	Jenis Kelamin/Sex		
	Laki-Laki Male	Perempuan Female	Jumlah Total
(1)	(2)	(3)	(4)
0-4	227	195	422
5-9	319	275	594
10-14	373	313	686
15-19	392	357	749
20-24	351	327	678
25-29	330	296	626
30-34	252	269	521
35-39	305	271	576
40-44	334	348	682
45-49	381	329	710
50-54	304	287	591
55-59	277	285	562
60-64	244	207	451
65-69	214	229	443
70-74	144	129	273
+ 75	135	176	311
<b>Kawangkoan Utara</b>	<b>4 582</b>	<b>4 293</b>	<b>8 875</b>

Catatan/Note: ...

Sumber/Source: Dinas Kependudukan dan Pendataan Sipil Kabupaten Minahasa/Regional Office of Population and Civil Registration of Minahasa Regency



# SOSIAL DAN KESEJAHTERAAN RAKYAT

## SOCIAL AND WELFARE

04







**PENJELASAN TEKNIS**

1. Jalur Pendidikan di Indonesia terdiri atas 1) pendidikan formal, 2) pendidikan nonformal, dan 3) pendidikan informal yang ketiganya dapat saling melengkapi dan memperkaya (Undang-Undang No. 20 Tahun 2013 tentang Sistem Pendidikan Nasional).
2. Jenjang Pendidikan Formal terdiri atas pendidikan dasar, pendidikan menengah, dan pendidikan tinggi. Jenis pendidikan yang diajarkan mencakup pendidikan umum, kejuruan, akademik, profesi, vokasi, keagamaan, dan khusus..
3. Pendidikan Dasar berbentuk Sekolah Dasar (SD) dan Madrasah Ibtidaiyah (MI) atau bentuk lain yang sederajat serta Sekolah Menengah Pertama(SMP) dan Madrasah Tsanawiyah (MTs), atau bentuk lain yang sederajat.
4. Sarana kesehatan adalah tempat yang digunakan untuk menyelenggarakan upaya kesehatan.
5. Gizi buruk adalah suatu keadaan kekurangan konsumsi zat gizi yang disebabkan oleh rendahnya konsumsi energi protein dalam makanan sehari-hari, yang ditandai dengan berat dan tinggi badan tidak sesuai umur (dibawah rata-rata) dan harus ditetapkan oleh tenaga medis.
6. Bencana alam adalah bencana

**TECHNICAL NOTES**

1. *The Education System in Indonesia consists of 1) a formal education, 2) non-formal education, and 3) informal education that all three can be complementary and enriching (Law No.20 Year 2013 about The National Education System)..*
2. *The Formal Education Level consists of primary education, secondary education, and high education. The kind of education that taught consists of general education, vocational academic, professional, religious, and spesific education.*
3. *The primary Education consists of Elementary School and Islamic Elementary School or other equivalent forms and Junior High School and MTs, or other equivalent forms..*
4. *Health facilities are places used to carry out health efforts.*
5. *Malnutrition is a condition of lack of consumption of nutrients caused by low consumption of protein energy in the daily diet, which is characterized by weight and height that is not according to age (below average) and must be determined by medical personnel.*
6. *Natural disasters are disasters caused by events or a series*

yang diakibatkan oleh peristiwa atau serangkaian peristiwa yang disebabkan oleh alam antara lain berupa gempa bumi, tsunami, gunung meletus, banjir, banjir bandang, kekeringan, angin topan dan tanah longsor.

7. Mitigasi adalah serangkaian upaya untuk mengurangi risiko bencana, baik melalui pembangunan fisik maupun penyadaran dan peningkatan kemampuan menghadapi ancaman bencana.

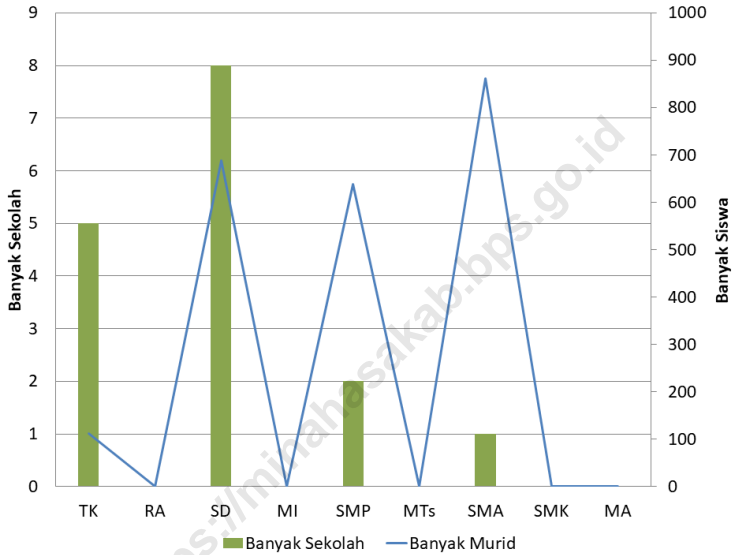
*of events caused by nature, including earthquakes, tsunamis, volcanic eruptions, floods, flash floods, droughts, hurricanes and landslides.*

7. *Mitigation is a series of efforts to reduce disaster risk, both through physical development as well as awareness and capacity building to deal with disaster threats.*

<https://minahasakab.bps.go.id>

**Gambar 4.1**  
**Figures**

**Jumlah Sekolah dan Murid Menurut Tingkat Pendidikan di Kecamatan Kawangkoan Utara, 2020/2021**  
**Number of School and Student By Level of Education in Kawangkoan Utara District, 2020/2021**



Sumber/Source : Kementerian Pendidikan, Kebudayaan, Riset, dan Teknologi, Sistem Data Pokok Pendidikan, data semester ganjil laporan sampai dengan 30 November 2021/Ministry of Education, Culture, Research, and Technology, Basic Education Data System, odd semester report data up to 30 November 2021

**Gambar 4.2**  
**Figures**

**Banyaknya Desa/Kelurahan yang Memiliki Kelompok Kegiatan Olahraga Menurut Jenis Olahraga dan Ketersediaan Fasilitas/Lapangan Olahraga di Kecamatan Kawangkoan Utara, 2021**

*Number of Villages/Kelurahan Having Sport Activities Groups by Type of Sport and Availability of Sport Facilities/Fields in Kawangkoan Utara Subdistrict, 2021*



Sumber/Source : BPS, Pendataan Potensi Desa (Podes) 2021/BPS-Statistics Indonesia, Village Potential Data Collecting 2021

#### 4.1 PENDIDIKAN EDUCATION

**Tabel 4.1.1** Banyaknya Desa<sup>1</sup>/Kelurahan yang Memiliki Fasilitas Sekolah Menurut Tingkat Pendidikan di Kecamatan Kawangkoan Utara, 2021  
*Number of Villages<sup>1</sup>/Kelurahan Having Educational Facilities by Educational Level in Kawangkoan Utara Subdistrict, 2019–2021*

Tingkat Pendidikan <i>Educational Level</i>	2021
(1)	(4)
Sekolah Dasar (SD) <i>Primary School</i>	8
Madrasah Ibtidaiyah (MI) <i>Madrasah Ibtidaiyah</i>	-
Sekolah Menengah Pertama (SMP) <i>Junior High School</i>	2
Madrasah Tsanawiyah (MTs) <i>Madrasah Tsanawiyah (MTs)</i>	-
Sekolah Menengah Atas (SMA) <i>Senior High School</i>	1
Sekolah Menengah Kejuruan (SMK) <i>Vocational High School</i>	-
Madrasah Aliyah (MA) <i>Madrasah Aliyah</i>	-
Akademi/Perguruan Tinggi <i>Academy/University</i>	-

Catatan/Note: <sup>1</sup>Desa pada tabel ini termasuk Unit Permukiman Transmigrasi (UPT) yang masih dibina oleh kementerian terkait/  
*Villages in this table include Transmigration Settlement Unit which is still fostered by the relevant ministries.*

Sumber/Source: BPS, Pendataan Potensi Desa (Podes) 2020 dan 2021/BPS-Statistics Indonesia, *Village Potential Data Collecting 2020 and 2021*

**Tabel** 4.1.2  
**Table**

**Jumlah Sekolah Menurut Tingkat Pendidikan di Kecamatan Kawangkoan Utara, 2020/2021 dan 2021/2022**  
**Number of Schools by Educational Level in Kawangkoan Utara Subdistrict, 2020/2021 and 2021/2022**

Tingkat Pendidikan Educational Level	Negeri/Public		Swasta/Private		Jumlah/Total	
	2020/2021	2021/2022	2020/2021	2021/2022	2020/2021	2021/2022
(1)	(2)	(3)	(4)	(5)	(6)	(7)
Taman Kanak-Kanak (TK) <sup>1</sup> /Kindergarten <sup>1</sup>	-	-	5	5	5	5
Raudatul Athfal (RA) <sup>2</sup> Raudatul Athfal (RA) <sup>2</sup>	-	-	-	-	-	-
Sekolah Dasar (SD) <sup>1</sup> Elementary Schools <sup>1</sup>	4	4	4	4	8	8
Madrasah Ibtidaiyah (MI) <sup>2</sup> /Madrasah Ibtidaiyah (MI) <sup>2</sup>	-	-	-	-	-	-
Sekolah Menengah Pertama (SMP) <sup>1</sup> /Junior High Schools <sup>1</sup>	2	2	-	-	2	2
Madrasah Tsanawiyah (MTs) <sup>2</sup> /Madrasah Tsanawiyah (MTs) <sup>2</sup>	-	-	-	-	-	-
Sekolah Menengah Atas (SMA) <sup>1</sup> /Senior High Schools <sup>1</sup>	1	1	-	-	1	1
Sekolah Menengah Kejuruan (SMK) <sup>1</sup> Vocational High Schools <sup>1</sup>	-	-	-	-	-	-
Madrasah Aliyah (MA) <sup>2</sup> Madrasah Aliyah (MA) <sup>2</sup>	-	-	-	-	-	-

Catatan/Note: <sup>3</sup> Seluruh Raudatul Athfal (RA) berstatus swasta/All Raudatul Athfal (RA) are private

Sumber/Source: <sup>1</sup> Kementerian Pendidikan, Kebudayaan, Riset, dan Teknologi, Sistem Data Pokok Pendidikan, data semester ganjil laporan sampai dengan 30 November 2021/Ministry of Education, Culture, Research, and Technology, Basic Education Data System, odd semester report data up to 30 November 2021

<sup>2</sup> Kementerian Agama, EMIS, data semester ganjil laporan sampai dengan 17 Februari 2022/Ministry of Religious Affairs, EMIS, odd semester report data up to 17 February 2022

**Tabel** 4.1.3  
**Table**

**Jumlah Guru Menurut Tingkat Pendidikan di Kecamatan Kawangkoan Utara, 2020/2021 dan 2021/2022**  
**Number of Teachers by Educational Level in Kawangkoan Utara Subdistrict, 2020/2021 and 2021/2022**

Tingkat Pendidikan Educational Level	Negeri/Public		Swasta/Private		Jumlah/Total	
	2020/2021	2021/2022	2020/2021	2021/2022	2020/2021	2021/2022
(1)	(2)	(3)	(4)	(5)	(6)	(7)
Taman Kanak-Kanak (TK) <sup>1</sup> /Kindergarten <sup>1</sup>	-	-	8	6	8	6
Raudatul Athfal (RA) <sup>2</sup> Raudatul Athfal (RA) <sup>2</sup>	-	-	-	-	-	-
Sekolah Dasar (SD) <sup>1</sup> Elementary Schools <sup>1</sup>	26	22	22	21	48	43
Madrasah Ibtidaiyah (MI) <sup>2</sup> /Madrasah Ibtidaiyah (MI) <sup>2</sup>	-	-	-	-	-	-
Sekolah Menengah Pertama (SMP) <sup>1</sup> /Junior High Schools <sup>1</sup>	38	38	-	-	38	38
Madrasah Tsanawiyah (MTs) <sup>2</sup> /Madrasah Tsanawiyah (MTs) <sup>2</sup>	-	-	-	-	-	-
Sekolah Menengah Atas (SMA) <sup>1</sup> /Senior High Schools <sup>1</sup>	59	59	-	-	59	59
Sekolah Menengah Kejuruan (SMK) <sup>1</sup> Vocational High Schools <sup>1</sup>	-	-	-	-	-	-
Madrasah Aliyah (MA) <sup>2</sup> Madrasah Aliyah (MA) <sup>2</sup>	-	-	-	-	-	-

Catatan/Note: <sup>3</sup> Jumlah guru termasuk kepala sekolah dan guru/The total of teachers including headmaster and teacher.

<sup>4</sup> Guru yang mengajar di dua sekolah atau lebih dihitung di masing-masing sekolah/Teacher who taught in two schools or more counted in every school.

Sumber/Source: <sup>1</sup> Kementerian Pendidikan, Kebudayaan, Riset, dan Teknologi, Sistem Data Pokok Pendidikan, data semester ganjil laporan sampai dengan 30 November 2021/Ministry of Education, Culture, Research, and Technology, Basic Education Data System, odd semester report data up to 30 November 2021

<sup>2</sup> Kementerian Agama, EMIS, data semester ganjil laporan sampai dengan 17 Februari 2022/Ministry of Religious Affairs, EMIS, odd semester report data up to 17 February 2022



**Tabel 4.1.4** Jumlah Murid Menurut Tingkat Pendidikan di Kecamatan Kawangkoan Utara, 2020/2021 dan 2021/2022  
**Table** Number of Pupils by Educational Level in Kawangkoan Utara Subdistrict, 2020/2021 and 2021/2022

Tingkat Pendidikan Educational Level	Negeri/Public		Swasta/Private		Jumlah/Total	
	2020/2021	2021/2022	2020/2021	2021/2022	2020/2021	2021/2022
(1)	(2)	(3)	(4)	(5)	(6)	(7)
Taman Kanak-Kanak (TK) <sup>1</sup> /Kindergarten <sup>1</sup>	-	-	186	112	186	112
Raudatul Athfal (RA) <sup>2</sup> Raudatul Athfal (RA) <sup>2</sup>	-	-	-	-	-	-
Sekolah Dasar (SD) <sup>1</sup> Elementary Schools <sup>1</sup>	358	356	334	333	692	689
Madrasah Ibtidaiyah (MI) <sup>2</sup> /Madrasah Ibtidaiyah (MI) <sup>2</sup>	-	-	-	-	-	-
Sekolah Menengah Pertama (SMP) <sup>1</sup> /Junior High Schools <sup>1</sup>	644	639	-	-	644	639
Madrasah Tsanawiyah (MTs) <sup>2</sup> /Madrasah Tsanawiyah (MTs) <sup>2</sup>	-	-	-	-	-	-
Sekolah Menengah Atas (SMA) <sup>1</sup> /Senior High Schools <sup>1</sup>	905	862	-	-	905	862
Sekolah Menengah Kejuruan (SMK) <sup>1</sup> Vocational High Schools <sup>1</sup>	-	-	-	-	-	-
Madrasah Aliyah (MA) <sup>2</sup> Madrasah Aliyah (MA) <sup>2</sup>	-	-	-	-	-	-

Catatan/Note: ...

Sumber/Source: <sup>1</sup> Kementerian Pendidikan, Kebudayaan, Riset, dan Teknologi, Sistem Data Pokok Pendidikan, data semester ganjil laporan sampai dengan 30 November 2021/Ministry of Education, Culture, Research, and Technology, Basic Education Data System, odd semester report data up to 30 November 2021

<sup>2</sup> Kementerian Agama, EMIS, data semester ganjil laporan sampai dengan 17 Februari 2022/Ministry of Religious Affairs, EMIS, odd semester report data up to 17 February 2022

## 4.2 KESEHATAN HEALTH

**Tabel 4.2.1** Banyaknya Desa<sup>1</sup>/Kelurahan yang Memiliki Sarana Kesehatan Menurut Jenis Sarana Kesehatan di Kecamatan Kawangkoan Utara, 2021  
*Number of Villages<sup>1</sup>/Kelurahan Health Facilities by Type of Health Facilities in Kawangkoan Utara Subdistrict, 2021*

Jenis Sarana Kesehatan Type of Health Facilities	2021
(1)	(4)
Rumah Sakit <i>Hospital</i>	-
Rumah Sakit Bersalin <i>Maternity Hospital</i>	-
Poliklinik/Balai Pengobatan <i>Polyclinic</i>	-
Puskesmas Rawat Inap <i>Public Health Center with Inpatient Care</i>	1
Puskesmas Tanpa Rawat Inap <i>Public Health Center without Inpatient Care</i>	-
Apotek <i>Pharmacy</i>	1

Catatan/Note: ...

Sumber/Source: BPS, Pendataan Potensi Desa (Podes) 2019–2021/BPS-Statistics Indonesia, Village Potential Data Collecting 2021

**Tabel** 4.2.2  
**Table**

**Banyaknya Warga Penderita Kekurangan Gizi Menurut Desa/Kelurahan di Kecamatan Kawangkoan Utara, 2021**  
**Number of People with Malnutrition by Villages/Kelurahan in Kawangkoan Utara Subdistrict, 2021**

Desa/Kelurahan Village/Kelurahan	2021
(1)	(2)
Talikuran	-
Talikuran Utara	-
Talikuran Barat	-
Uner	-
Kiawa Satu	-
Kiawa Satu Utara	-
Kiawa Satu Barat	-
Kiawa Dua	-
Kiawa Dua Timur	-
Kiawa Dua Barat	-
<b>Kawangkoan Utara</b>	<b>-</b>

Catatan/Note: ...

Sumber/Source: BPS, Pendataan Potensi Desa (Podes) 2021/BPS-Statistics Indonesia, Village Potential Data Collecting 2021

### 4.3 PERUMAHAN DAN LINGKUNGAN HOUSING AND ENVIRONMENT

**Tabel** 4.3.1 **Banyaknya Desa/Kelurahan Menurut Sumber Air Minum Sebagian Besar Keluarga di Kecamatan Kawangkoan Utara, 2019–2021**  
*Number of Villages/Kelurahan by Drinking Water Source of Majority Family in Kawangkoan Utara Subdistrict, 2019–2021*

Sumber Air Minum Source of Drinking Water	2021
(1)	(4)
Air Kemasan Bermerk/ <i>Branded Bottled Water</i>	-
Air Isi Ulang/ <i>Refil Water</i>	1
Leding Dengan Meteran/ <i>Metered Piped Water</i>	2
Leding Tanpa Meteran/ <i>Non Metered Piped Water</i>	7
Sumur Bor atau Pompa/ <i>Artesian Well or Pumped Water</i>	-
Sumur/ <i>Well</i>	-
Mata Air/ <i>Spring</i>	-
Sungai/Danau/Kolam/ Waduk/Situ/ Embung/Bendungan/ <i>River/Lake/Pond/Reservoir/Dam</i>	-
Air Hujan/ <i>Rainwater</i>	-
Lainnya/ <i>Others</i>	-

Catatan/*Note*: ...

Sumber/*Source*: BPS, Pendataan Potensi Desa (Podes) 2021/*BPS-Statistics Indonesia, Village Potential Data Collecting 2021*

**Tabel** 4.3.2  
**Table**

**Banyaknya Keluarga Menurut Desa/Kelurahan dan Jenis Pengguna Listrik di Kecamatan Kawangkoan Utara, 2021**  
**Number of Family by Villages/Kelurahan and Type of Electricity Consumer in Kawangkoan Utara Subdistrict, 2021**

Desa/Kelurahan <i>Village/Kelurahan</i>	Pengguna Listrik <i>Electricity Consumer</i>			Bukan Pengguna Listrik <i>Not Electricity Consumer</i>
	PLN <i>State Electricity Company</i>	Non PLN <i>Non-State Electricity Company</i>	Jumlah Total	
(1)	(2)	(3)	(4)	(5)
Talikuran	278	-	278	-
Talikuran Utara	431	-	431	-
Talikuran Barat	255	-	255	-
Uner	305	-	305	-
Kiawa Satu	209	-	209	-
Kiawa Satu Utara	132	-	132	-
Kiawa Satu Barat	296	-	296	-
Kiawa Dua	246	-	246	-
Kiawa Dua Timur	258	-	258	-
Kiawa Dua Barat	177	-	177	-
<b>Kawangkoan Utara</b>	<b>2 587</b>	<b>-</b>	<b>2 587</b>	<b>-</b>

Catatan/Note: ...

Sumber/Source: BPS, Pendataan Potensi Desa (Podes) 2021/BPS-Statistics Indonesia, Village Potential Data Collecting 2021

**Tabel** 4.3.3  
**Table**

**Banyaknya Desa/Kelurahan Menurut Sumber Penerangan Jalan Utama Desa/Kelurahan di Kecamatan Kawangkoan Utara, 2021**  
*Number of Villages/Kelurahan by Source of Villages/Kelurahan's Main Street Illumination in Kawangkoan Utara Subdistrict, 2021*

Sumber Penerangan Jalan Utama <i>Source of Main Street Illumination</i>	2021
(1)	(4)
Listrik Pemerintah/ <i>State Electricity</i>	10
Listrik Non Pemerintah/ <i>Non-State Electricity</i>	-
Non Listrik/ <i>Non-Electric</i>	-

Catatan/Note: ...

Sumber/Source: BPS, Pendataan Potensi Desa (Podes) 2019–2021/BPS-Statistics Indonesia, *Village Potential Data Collecting 2021*

**Tabel 4.3.4** Banyaknya Desa/Kelurahan Menurut Penggunaan Fasilitas Tempat Buang Air Besar Sebagian Besar Keluarga di Kecamatan Kawangkoan Utara, 2021  
**Number of Villages/Kelurahan by Toilet Facility Used by Majority Family in Kawangkoan Utara Subdistrict, 2021**

<b>Fasilitas Tempat Buang Air Besar Toilet Facility</b>	<b>2021</b>
(1)	(4)
<b>Jamban/Toilet</b>	
Sendiri/Private	10
Bersama/Shared	-
Umum/Public	-
<b>Bukan Jamban/Non-Toilet</b>	-
<b>Jumlah/Total</b>	<b>10</b>

Catatan/Note: ...

Sumber/Source: BPS, Pendataan Potensi Desa (Podes) 2019–2021/BPS-Statistics Indonesia, Village Potential Data Collecting 2021

**Tabel** 4.3.5  
**Table**

**Banyaknya Desa/Kelurahan Menurut Jenis Bahan Bakar untuk Memasak yang Digunakan Sebagian Besar Keluarga di Kecamatan Kawangkoan Utara, 2021**  
**Number of Villages/Kelurahan by Type of Cooking Fuel Used by Majority Family in Kawangkoan Utara Subdistrict, 2021**

Jenis Bahan Bakar untuk Memasak <i>Type of Cooking Fuel</i>	2021
(1)	(2)
Listrik/ <i>Electric</i>	-
Elpiji 5,5 kg/ <i>Blue Gas 5.5 kg-LPG</i>	-
Elpiji 12 kg/ <i>12 kg-LPG</i>	-
Elpiji 3 kg/ <i>3 kg-LPG</i>	10
Gas Kota/ <i>City Gas</i>	-
Biogas/ <i>Biogas</i>	-
Minyak Tanah/ <i>Kerosene</i>	-
Briket/ <i>Briquettes</i>	-
Arang/ <i>Charcoal</i>	-
Kayu Bakar/ <i>Firewood</i>	-
Lainnya/ <i>Others</i>	-
<b>Jumlah/<i>Total</i></b>	<b>10</b>

Catatan/*Note*: ...

Sumber/*Source*: BPS, Pendataan Potensi Desa (Podes) 2021/BPS-Statistics Indonesia, *Village Potential Data Collecting 2021*



#### 4.4 AGAMA DAN SOSIAL LAINNYA RELIGION AND OTHER SOCIAL AFFAIRS

**Tabel 4.4.1** Jumlah Tempat Peribadatan Menurut Desa/Kelurahan di Kecamatan Kawangkoan Utara, 2021  
**Table 4.4.1** Number of Worship Places by Villages/Kelurahan in Kawangkoan Utara Subdistrict, 2021

Desa/Kelurahan Village/Kelurahan	Masjid Mosque	Mushola Pray Room	Gereja Protestan Protestant Church	Gereja Katholik Catholic Church	Pura Temple	Vihara
(1)	(2)	(3)	(4)	(5)	(6)	(7)
Talikuran	-	-	1	-	-	-
Talikuran Utara	-	-	6	-	-	-
Talikuran Barat	-	-	1	-	-	-
Uner	-	-	3	-	-	-
Kiawa Satu	-	-	2	-	-	-
Kiawa Satu Utara	-	-	2	-	-	-
Kiawa Satu Barat	-	-	2	-	-	-
Kiawa Dua	-	-	2	1	-	-
Kiawa Dua Timur	-	-	2	-	-	-
Kiawa Dua Barat	-	-	1	-	-	-
<b>Kawangkoan Utara</b>	-	-	22	1	-	-

Catatan/Note: ...

Sumber/Source: BPS, Pendataan Potensi Desa (Podes) 2021/BPS-Statistics Indonesia, Village Potential Data Collecting 2021

**Tabel** 4.4.2  
**Table**

**Banyaknya Kejadian Bencana Alam Menurut Desa/  
Kelurahan dan Jenis Bencana Alam di Kecamatan  
Kawangkoan Utara, 2020**  
*Number of Natural Disaster Events by Villages/Kelurahan and  
Type of Natural Disaster in Kawangkoan Utara Subdistrict,  
2020*

Desa/Kelurahan <i>Village/Kelurahan</i>	Gempa Bumi <i>Earthquake</i>	Tsunami <i>Tsunami</i>	Gunung Meletus <i>Volcanic Eruption</i>	Tanah Longsor <i>Landslide</i>
(1)	(2)	(3)	(4)	(5)
Talikuran	-	-	-	-
Talikuran Utara	-	-	-	-
Talikuran Barat	-	-	-	-
Uner	-	-	-	-
Kiawa Satu	-	-	-	-
Kiawa Satu Utara	-	-	-	-
Kiawa Satu Barat	-	-	-	-
Kiawa Dua	-	-	-	-
Kiawa Dua Timur	-	-	-	-
Kiawa Dua Barat	-	-	-	-
<b>Kawangkoan Utara</b>	-	-	-	-

Lanjutan Tabel/*Continued Table 4.4.2*

<b>Desa/Kelurahan Village/Kelurahan</b>	<b>Banjir Floods</b>	<b>Banjir Bandang Flash Floods</b>	<b>Kekeringan Drought</b>	<b>Kebakaran Hutan dan Lahan Forest and Land Fires</b>
(1)	(6)	(7)	(8)	(9)
Talikuran	-	-	-	-
Talikuran Utara	-	-	-	-
Talikuran Barat	-	-	-	-
Uner	-	-	-	-
Kiawa Satu	-	-	-	-
Kiawa Satu Utara	-	-	-	-
Kiawa Satu Barat	-	-	-	-
Kiawa Dua	-	-	-	-
Kiawa Dua Timur	-	-	-	-
Kiawa Dua Barat	-	-	-	-
<b>Kawangkoan Utara</b>	-	-	-	-

Lanjutan Tabel/*Continued Table* 4.4.2

<b>Desa/Kelurahan Village/Kelurahan</b>	<b>Angin Puyuh/ Puting Beliung/ Topan Tornado/Typhoon</b>	<b>Gelombang Pasang Tidal Wave</b>	<b>Abrasi Abrasion</b>
(1)	(10)	(11)	(12)
Talikuran	-	-	-
Talikuran Utara	-	-	-
Talikuran Barat	-	-	-
Uner	-	-	-
Kiawa Satu	-	-	-
Kiawa Satu Utara	-	-	-
Kiawa Satu Barat	-	-	-
Kiawa Dua	-	-	-
Kiawa Dua Timur	-	-	-
Kiawa Dua Barat	-	-	-
<b>Kawangkoan Utara</b>	-	-	-

Catatan/Note: ...

Sumber/Source: BPS, Pendataan Potensi Desa (Podes) 2021/BPS-Statistics Indonesia, Village Potential Data Collecting 2021

**Tabel** 4.4.3  
**Table**

**Banyaknya Korban Jiwa Akibat Bencana Alam Menurut Desa/Kelurahan dan Jenis Bencana Alam di Kecamatan Kawangkoan Utara, 2021**  
**Number of Fatalities Due to Natural Disasters by Villages/ Kelurahan and Type of Natural Disaster in Kawangkoan Utara Subdistrict, 2021**

Desa/Kelurahan <i>Village/Kelurahan</i>	Gempa Bumi <i>Earthquake</i>	Tsunami <i>Tsunami</i>	Gunung Meletus <i>Volcanic Eruption</i>	Tanah Longsor <i>Landslide</i>
(1)	(2)	(3)	(4)	(5)
Talikuran	-	-	-	-
Talikuran Utara	-	-	-	-
Talikuran Barat	-	-	-	-
Uner	-	-	-	-
Kiawa Satu	-	-	-	-
Kiawa Satu Utara	-	-	-	-
Kiawa Satu Barat	-	-	-	-
Kiawa Dua	-	-	-	-
Kiawa Dua Timur	-	-	-	-
Kiawa Dua Barat	-	-	-	-
<b>Kawangkoan Utara</b>	-	-	-	-

Lanjutan Tabel/*Continued Table* 4.4.3

<b>Desa/Kelurahan Village/Kelurahan</b>	<b>Banjir Floods</b>	<b>Banjir Bandang Flash Floods</b>	<b>Kekeringan Drought</b>	<b>Kebakaran Hutan dan Lahan Forest and Land Fires</b>
(1)	(6)	(7)	(8)	(9)
Luaan	-	-	-	-
Ranawangko	-	-	-	-
Wengkol	-	-	-	-
Kendis	-	-	-	-
Katinggolan	-	-	-	-
Liningaan	-	-	-	-
Taler	-	-	-	-
Kiniar	-	-	-	-
Toulour	-	-	-	-
Papakelan	-	-	-	-
<b>Tondano Timur</b>	-	-	-	-

Lanjutan Tabel/Continued Table 4.4.3

Desa/Kelurahan Village/Kelurahan	Angin Puyuh/ Puting Beliung/ Topan Tornado/Typhoon	Gelombang Pasang Tidal Wave	Abrasi Abrasion
(1)	(10)	(11)	(12)
Talikuran	-	-	-
Talikuran Utara	-	-	-
Talikuran Barat	-	-	-
Uner	-	-	-
Kiawa Satu	-	-	-
Kiawa Satu Utara	-	-	-
Kiawa Satu Barat	-	-	-
Kiawa Dua	-	-	-
Kiawa Dua Timur	-	-	-
Kiawa Dua Barat	-	-	-
<b>Kawangkoan Utara</b>	-	-	-

Catatan/Note: ...

Sumber/Source: BPS, Pendataan Potensi Desa (Podes) 2021/BPS-Statistics Indonesia, Village Potential Data Collecting 2021

**Tabel** 4.4.4  
**Table**

**Keberadaan Fasilitas/Upaya Antisipasi/Mitigasi Bencana Alam Menurut Desa/Kelurahan di Kecamatan Kawangkoan Utara, 2021**

*Existence of Facilities/Efforts for Anticipation/Mitigation of Natural Disasters by Villages/Kelurahan by Villages/Kelurahan in Kawangkoan Utara Subdistrict, 2021*

<b>Desa/Kelurahan</b> <i>Village/Kelurahan</i>	<b>Sistem Peringatan Dini Bencana Alam</b> <i>Natural Disaster Early Warning System</i>	<b>Sistem Peringatan Dini Khusus Tsunami</b> <i>Tsunami Early Warning System</i>	<b>Perlengkapan Keselamatan</b> <i>Safety Equipment</i>
(1)	(2)	(3)	(4)
Talikuran	Tidak ada	Bukan Wilayah Potensi Tsunami	Tidak ada
Talikuran Utara	Tidak ada	Bukan Wilayah Potensi Tsunami	Tidak ada
Talikuran Barat	Tidak ada	Bukan Wilayah Potensi Tsunami	Tidak ada
Uner	Tidak ada	Bukan Wilayah Potensi Tsunami	Tidak ada
Kiawa Satu	Tidak ada	Bukan Wilayah Potensi Tsunami	Tidak ada
Kiawa Satu Utara	Tidak ada	Bukan Wilayah Potensi Tsunami	Tidak ada
Kiawa Satu Barat	Tidak ada	Bukan Wilayah Potensi Tsunami	Tidak ada
Kiawa Dua	Tidak ada	Tidak ada	Tidak ada
Kiawa Dua Timur	Tidak ada	Bukan Wilayah Potensi Tsunami	Tidak ada
Kiawa Dua Barat	Tidak ada	Bukan Wilayah Potensi Tsunami	Tidak ada
<b>Kawangkoan Utara</b>			



Lanjutan Tabel/*Continued Table 4.4.4*

Desa/Kelurahan <i>Village/Kelurahan</i>	Rambu-Rambu dan Jalur Evakuasi Bencana <i>Sign and Evacuation Route</i>	Pembuatan, Perawatan, atau Normalisasi: Sungai, Kanal, Tanggul, Parit, Drainase, Waduk, Pantai, dll <i>Manufacture, Maintenance, or Normalization: Rivers, Canals, Embankment, etc</i>
(1)	(5)	(6)
Talikuran	Tidak Ada	Ada
Talikuran Utara	Tidak Ada	Ada
Talikuran Barat	Tidak Ada	Ada
Uner	Tidak Ada	Ada
Kiawa Satu	Tidak Ada	Ada
Kiawa Satu Utara	Tidak Ada	Ada
Kiawa Satu Barat	Tidak Ada	Ada
Kiawa Dua	Tidak Ada	Ada
Kiawa Dua Timur	Tidak Ada	Ada
Kiawa Dua Barat	Tidak Ada	Ada
<b>Kawangkoan Utara</b>		

Catatan/Note: ...

Sumber/Source: BPS, Pendataan Potensi Desa (Podes) 2021/BPS-Statistics Indonesia, *Village Potential Data Collecting 2021*

**Tabel** 4.4.5  
**Table**

**Banyaknya Desa/Kelurahan yang Memiliki Kelompok Kegiatan Olahraga Menurut Jenis Olahraga dan Ketersediaan Fasilitas/Lapangan Olahraga di Kecamatan Kawangkoan Utara, 2021**

***Number of Villages/Kelurahan Having Sport Activities Groups by Type of Sport and Availability of Sport Facilities/Fields in Kawangkoan Utara Subdistrict, 2021***

Jenis Olahraga <i>Type of Sport</i>	Kondisi Fasilitas/Lapangan Olahraga <i>Condition of Sport Facilities/Fields</i>			Tidak Ada Fasilitas/ Lapangan Olahraga <i>No Sport Facilities/ Fields</i>
	Baik	Rusak Sedang	Rusak Parah	
(1)	(2)	(3)	(4)	(5)
Sepak Bola/ <i>Soccer</i>	1	-	-	9
Bola Voli/ <i>Volley Ball</i>	2	1	-	7
Bulu Tangkis/ <i>Badminton</i>	6	-	-	4
Bola Basket/ <i>Basket Ball</i>	-	-	-	10
Tenis Lapangan/ <i>Court Tennis</i>	-	-	-	10
Tenis Meja/ <i>Table Tennis</i>	8	-	-	2
Futsal/ <i>Futsal</i>	-	-	-	10
Renang/ <i>Swimming</i>	-	-	-	10
Bela Diri/ <i>Martial Arts</i>	1	-	-	9
Bilyard/ <i>Billiards</i>	-	-	-	10
Fitnes, Aerobik, dll/ <i>Fitness, Aerobics, etc</i>	-	-	-	10
Lainnya/ <i>Others</i>	-	-	-	10

Catatan/Note: ...

Sumber/Source: BPS, Pendataan Potensi Desa (Podes) 2021/BPS-Statistics Indonesia, Village Potential Data Collecting 2021



**PERTANIAN**  
**AGRICULTURE**

**05**





**PENJELASAN TEKNIS**

1. Tanaman sayuran semusim adalah tanaman sumber vitamin, garam mineral dan lain-lain yang dikonsumsi dari bagian tanaman yang berupa daun, bunga, buah, dan umbinya, yang berumur kurang dari satu tahun.
2. Tanaman buah-buahan semusim adalah tanaman sumber vitamin, garam mineral, dan lain-lain yang dikonsumsi dari bagian tanaman yang berupa buah, berumur kurang dari satu tahun, tidak berbentuk pohon/rumpun tetapi menjalar dan berbatang lunak.
3. Tanaman sayuran tahunan adalah tanaman sumber vitamin, garam mineral, dan lain-lain yang dikonsumsi dari bagian tanaman yang berupa daun dan atau buah yang berumur lebih dari satu tahun.
4. Tanaman buah-buahan tahunan adalah tanaman sumber vitamin, garam mineral, dan lain-lain yang dikonsumsi dari bagian tanaman yang berupa buah dan merupakan tanaman tahunan.
5. Tanaman biofarmaka adalah tanaman yang bermanfaat untuk obat-obatan, kosmetik, dan kesehatan yang dikonsumsi atau digunakan dari bagian-bagian tanaman seperti daun, batang, buah, umbi (rimpang) ataupun akar.
6. Tanaman hias adalah tanaman yang mempunyai nilai keindahan

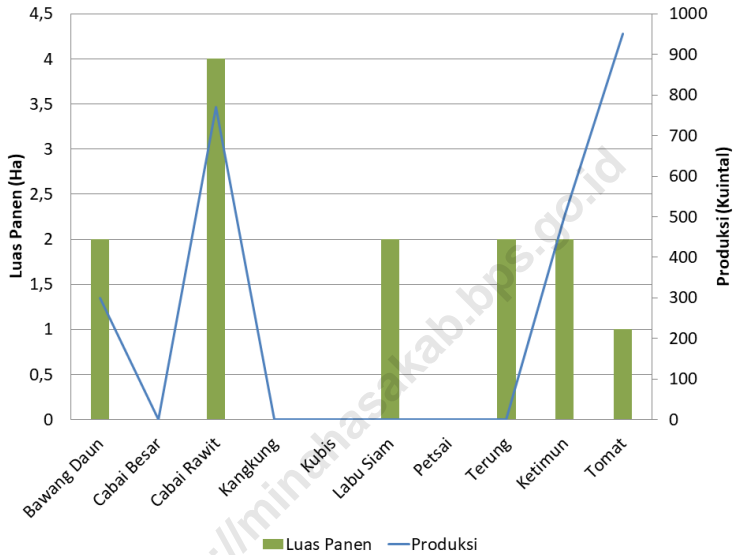
**TECHNICAL NOTES**

1. *Seasonal vegetable plants are plants which are the sources of vitamin, mineral salt, etc., consumed from the part of the plant in the form of leaf, flower, fruit, and root with the age of less than one year.*
2. *Seasonal fruit plants are plants which are the sources of vitamin, mineral salt, etc., consumed from the part of the plant in the form of fruits. These plants are creeps with the age of less than one year.*
3. *Annual vegetable plants are plants which are the sources of vitamin, contained mineral salt, etc., consumed from the part of the plant in the form of leaf and or fruit with the age of more than one year.*
4. *Annual fruit plants are plants which are the sources of vitamin, contained mineral salt, etc, consumed from the part of plant in the form of fruit and more than one year of age.*
5. *Medicinal plants are plants which are useful for medicine, cosmetic, and health which is consumed or used from part of the plant such as leaf, flower, fruit, tuber, and root.*
6. *Ornamental plants are plants which have a beauty value, either in shape, colour of leaf or crown of*

- baik bentuk, warna daun, tajuk maupun bunganya, sering digunakan untuk penghias pekarangan dan lain sebagainya.
7. Luas panen tanaman hortikultura adalah luas tanaman sayuran, buah-buahan, biofarmaka, dan tanaman hias yang diambil hasilnya/dipanen pada periode pelaporan.
  8. Luas panen untuk tanaman sayuran adalah luas tanaman yang dipanen sekaligus/habis/dibongkar dan luas tanaman yang dipanen berkali-kali (lebih dari satu kali)/belum habis.
  9. Produksi hortikultura adalah hasil menurut bentuk produk dari setiap tanaman sayuran, buah-buahan, biofarmaka dan tanaman hias yang diambil berdasarkan luas yang dipanen/tanaman yang menghasilkan pada bulan/triwulan laporan.
- flower, and they are often used as a yard decorator and etc..*
7. *Harvested area of horticulture is area which vegetable, fruit, medicinal and ornamental plant of crop harvested during the period of report.*
  8. *Harvested area of vegetables is area of entirely plant harvested/demolished and plant harvested several times/undemolished.*
  9. *Horticulture productions is the standard production quantity form of vegetable, fruit, medicinal and ornamental plant based on harvested area/the number of production plants reported monthly/quarterly.*

**Gambar 5.1**  
**Figures**

**Luas Panen dan Produksi Tanaman Sayuran dan Buah-Buahan Semusim Kecamatan Kawangkoan Utara, 2021**  
**Harvested Area and Production of Seasonal Vegetable and Fruit in Kawangkoan Utara Subdistrict, 2021**



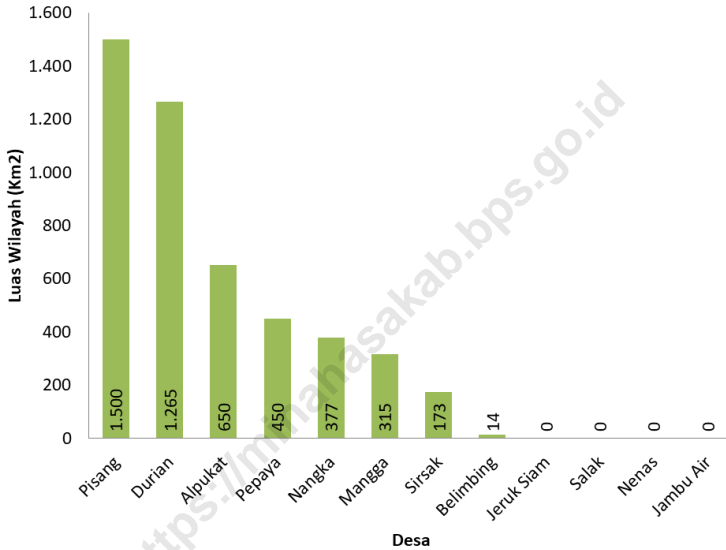
Sumber/Source : BPS, Statistik Pertanian Hortikultura SPH-SBS/BPS-Statistics Indonesia, Agricultural Statistic for Horticulture SPH-SBS



**Gambar 5.2**  
**Figures**

**Produksi Buah-Buahan dan Sayuran Tahunan Menurut Jenis Tanaman di Kecamatan Kawangkoan Utara (kuintal), 2021**

*Production of Annual Fruits and Vegetables by Kind of Plant in Kawangkoan Utara Subdistrict (quintal), 2021*



Sumber/Source : BPS, Statistik Pertanian Hortikultura SPH-SBS/BPS-Statistics Indonesia, Agricultural Statistic for Horticulture SPH-SBS

**Tabel** 5.1  
**Table**

**Luas Panen Tanaman Sayuran dan Buah-buahan Semusim Menurut Jenis Tanaman di Kecamatan Kawangkoan Utara (ha), 2021**  
**Harvested Area of Seasonal Vegetables and Fruits by Kind of Plant in Kawangkoan Utara Subdistrict (ha), 2021**

Jenis Tanaman Kind of Plants	2021
(1)	(5)
<b>Sayuran/Vegetables:</b>	
Bawang Daun/Scallion	2
Cabai Besar/Chili/Big Chili	-
Cabai Rawit/Chili/Cayenne Pepper	4
Kangkung/Water Spinach	-
Kubis/Cabbage	-
Labu Siam/Chayote	2
Petsai/Sawi/Chinese Cabbage/Mustard Green	-
Terung/Eggplant	2
Ketimun/Cucumber	2
Tomat/Tomato	1

Catatan/Note: Cabai besar mencakup cabai keriting/Chili/Big chili includes curly chilies

Sumber/Source: BPS, Statistik Pertanian Hortikultura SPH-SBS/BPS-Statistics Indonesia, Agricultural Statistic for Horticulture SPH-SBS

**Tabel**  
**Table** 5.2

**Produksi Tanaman Sayuran dan Buah-buahan Semusim Menurut Jenis Tanaman di Kecamatan Kawangkoan Utara(kuintal), 2021**  
*Production of Seasonal Vegetables and Fruits by Kind of Plant in Kawangkoan Utara Subdistrict (quintal), 2021*

Jenis Tanaman <i>Kind of Plants</i>	2021
(1)	(5)
<b>Sayuran/Vegetables:</b>	
Bawang Daun/ <i>Scallion</i>	300
Cabai Besar/ <i>Chili/Big Chili</i>	-
Cabai Rawit/ <i>Chili/Cayenne Pepper</i>	770
Kangkung/ <i>Water Spinach</i>	-
Kubis/ <i>Cabbage</i>	-
Labu Siam/ <i>Chayote</i>	3 002
Petsai/ <i>Sawi/Chinese Cabbage/Mustard Green</i>	-
Terung/ <i>Eggplant</i>	1 251
Ketimun/ <i>Cucumber</i>	501
Tomat/ <i>Tomato</i>	951

Catatan/*Note*: Cabai besar mencakup cabai keriting/*Chili/Big chili includes curly chilies*

Sumber/*Source*: BPS, Statistik Pertanian Hortikultura SPH-SBS/*BPS-Statistics Indonesia, Agricultural Statistic for Horticulture SPH-SBS*

**Tabel** 5.3  
**Table**

**Luas Panen Tanaman Biofarmaka Menurut Jenis Tanaman  
di Kecamatan Kawangkoan Utara (m<sup>2</sup>), 2021**  
**Harvested Area of Medicinal Plants by Kind of Plant in  
Kawangkoan Utara Subdistrict (m<sup>2</sup>), 2021**

Jenis Tanaman <i>Kind of Plants</i>	2021
(1)	(5)
Jahe/ <i>Ginger</i>	-
Kencur/ <i>East Indian Galangal</i>	-
Kunyit/ <i>Turmeric</i>	-
Laos/Lengkuas/ <i>Galanga</i>	-
Temulawak/ <i>Java Turmeric</i>	-

Catatan/Note: ...

Sumber/Source: BPS, Statistik Pertanian Hortikultura SPH-TBF/BPS-Statistics Indonesia, Agricultural Statistic for Horticulture SPH-TBF

**Tabel 5.4** **Produksi Tanaman Biofarmaka Menurut Jenis Tanaman di Kecamatan Kawangkoan Utara (kg), 2021**  
**Table** **Production of Medicinal Plants by Kind of Plant in Kawangkoan Utara Subdistrict (kg), 2021**

Jenis Tanaman Kind of Plants	2021
(1)	(5)
Jahe/Ginger	-
Kencur/East Indian Galangal	-
Kunyit/Turmeric	-
Laos/Lengkuas/Galanga	-
Temulawak/Java Turmeric	-

Catatan/Note: ...  
 Sumber/Source: BPS, Statistik Pertanian Hortikultura SPH-TBF/BPS-Statistics Indonesia, Agricultural Statistic for Horticulture SPH-TBF

**Tabel** 5.5  
**Table**

**Luas Panen Tanaman Hias Menurut Jenis Tanaman di  
Kecamatan Kawangkoan Utara (m<sup>2</sup>), 2021**  
*Harvested Area of Ornamental Plants by Kind of Plant in  
Kawangkoan Utara Subdistrict (m<sup>2</sup>), 2021*

Jenis Tanaman <i>Kind of Plants</i>	2021
(1)	(5)
Anggrek/ <i>Orchid</i>	-
Krisan/ <i>Chrysantemum</i>	-
Mawar/ <i>Rose</i>	-
Sedap Malam/ <i>Tuberose</i>	-
Anthurium Bunga/ <i>Flamingo Lily Flowe</i>	-

Catatan/Note: ...

Sumber/Source: BPS, Statistik Pertanian Hortikultura SPH-TH/BPS-Statistics Indonesia, *Agricultural Statistik for Horticulture SPH-TH*

**Tabel 5.6** **Produksi Tanaman Hias Menurut Jenis Tanaman di Kecamatan Kawangkoan Utara (tangkai), 2018–2021**  
**Table** **Production of Ornamental Plants by Kind of Plant n Kawangkoan Utara Subdistrict (stalks), 2018–2021**

Jenis Tanaman Kind of Plants	2021
(1)	(5)
Anggrek/ <i>Orchid</i>	-
Krisan/ <i>Chrysantemum</i>	-
Mawar/ <i>Rose</i>	-
Sedap Malam/ <i>Tuberose</i>	-
Anthurium Bunga/ <i>Flamingo Lily Flowe</i>	-

Catatan/Note: ...

Sumber/Source: BPS, Statistik Pertanian Hortikultura SPH-TH/BPS-Statistics Indonesia, *Agricultural Statistik for Horticulture SPH-TH*

**Tabel** 5.7  
**Table**

**Produksi Buah-Buahan dan Sayuran Tahunan Menurut Jenis Tanaman di Kecamatan Kawangkoan Utara (kuintal), 2021**  
**Production of Annual Fruits and Vegetables by Kind of Plant in Kawangkoan Utara Subdistrict (quintal), 2021**

Jenis Tanaman Kind of Plants	2021
(1)	(5)
<b>Buah–Buahan/Fruits:</b>	
Durian/Durian	1 265
Jeruk Siam/Keprok/Orange/Tangerine	-
Mangga/Mango	315
Pepaya/Papaya	450
Pisang/Banana	1 500
Salak/Snakefruit	-
Nenas/Pineapple	-
Alpukat/Avocado	650
Belimbing/Star Fruit	14
Jambu Air/Water Apple	-
Sirsak/Soursop	173
Nangka/Jacfruit	377

Catatan/Note: ...

Sumber/Source: BPS, Statistik Pertanian Hortikultura SPH-BST/BPS-Statistics Indonesia, Agricultural Statistic for Horticulture SPH-BST





**PARIWISATA, TRANSPORTASI, DAN  
KOMUNIKASI**  
***TOURISM, TRANSPORTATION, AND  
COMMUNICATION***

**06**





**PENJELASAN TEKNIS**

1. Usaha penyediaan akomodasi adalah usaha yang menyediakan pelayanan penginapan yang dapat dilengkapi dengan pelayanan pariwisata lainnya. Usaha penyediaan akomodasi dapat berupa hotel, vila, pondok wisata, bumi perkemahan, persinggahan karavan, dan akomodasi lainnya yang digunakan untuk tujuan pariwisata.
2. Angkutan adalah suatu kegiatan usaha menyediakan jasa angkutan penumpang dan/ atau barang/ternak dari suatu tempat ke tempat lain dengan menggunakan alat angkutan bermotor maupun tidak bermotor, baik melalui darat, air, maupun udara. Angkutan umum adalah moda transportasi untuk masyarakat umum.
3. Kantor Pos adalah tempat pemberi layanan komunikasi tertulis dan atau surat elektronik, layanan paket, layanan logistik, layanan transaksi keuangan, dan layanan keagenan pos untuk kepentingan umum. Rumah pos berfungsi sama seperti kantor pos dan kantor pos pembantu, bedanya rumah pos biasanya terletak di daerah terpencil.

**TECHNICAL NOTES**

1. *The business of providing accommodation is a business that provides specialty services that can be equipped with other tourism services. It includes hotel, villa, cottage, camping, caravan stop, and other accommodation that are used for tourism purposes..*
2. *Transportation is a business activity providing passenger and/ or goods/livestock transportation services from one place to another using motorized or non-motorized transportation equipment, either by land, water, or air. Public transportation is a mode of transportation for the general public.*
3. *Post Office is a service provider facility of written communication and or electronic mail, parcel service, logistics services, financial transaction services, and postal services to the public. Postal house has the same function as the post office and subsidiary of post office, the difference is that postal house is usually located in remote areas.*

## 6.1 PARIWISATA TOURISM

**Tabel 6.1.1** Jumlah Sarana Akomodasi Menurut Desa/Kelurahan dan Jenis Akomodasi di Kecamatan Kawangkoan Utara, 2021  
**Table** *Number of Accomodation Facilities by Villages/Kelurahan and Type of Accomodation in Kawangkoan Utara Subdistrict, 2021*

Desa/Kelurahan Village/Kelurahan	Hotel Hotel	Penginapan Inn
(1)	(2)	(3)
Talikuran	-	-
Talikuran Utara	-	-
Talikuran Barat	-	1
Uner	-	-
Kiawa Satu	-	-
Kiawa Satu Utara	-	-
Kiawa Satu Barat	-	-
Kiawa Dua	-	1
Kiawa Dua Timur	-	-
Kiawa Dua Barat	-	-
<b>Kawangkoan Utara</b>	-	<b>2</b>

Catatan/Note: ...

Sumber/Source: BPS, Pendataan Potensi Desa (Podes) 2021/BPS-Statistics Indonesia, Village Potential Data Collecting 2021

## 6.2 TRANSPORTASI TRANSPORTATION

**Tabel 6.2.1** Prasarana dan Sarana Transportasi Antar Desa/Kelurahan Menurut Desa/Kelurahan di Kecamatan Kawangkoan Utara, 2021  
*Inter-Villages/Kelurahan Transportation Infrastructure and Facilities by Villages/Kelurahan in Kawangkoan Utara Subdistrict, 2021*

<b>Desa/Kelurahan</b> <i>Village/Kelurahan</i>	<b>Jenis Prasarana Transportasi</b> <i>Type of Transportation Infrastructure</i>	<b>Keberadaan Angkutan Umum</b> <i>Availability of Public Transportation</i>
(1)	(2)	(3)
Talikuran	Darat	Ada, dengan trayek tetap
Talikuran Utara	Darat	Ada, dengan trayek tetap
Talikuran Barat	Darat	Ada, dengan trayek tetap
Uner	Darat	Ada, dengan trayek tetap
Kiawa Satu	Darat	Ada, dengan trayek tetap
Kiawa Satu Utara	Darat	Ada, dengan trayek tetap
Kiawa Satu Barat	Darat	Ada, dengan trayek tetap
Kiawa Dua	Darat	Ada, dengan trayek tetap
Kiawa Dua Timur	Darat	Ada, dengan trayek tetap
Kiawa Dua Barat	Darat	Ada, tanpa trayek tetap

Lanjutan Tabel/*Continued Table 6.2.1*

<b>Desa/Kelurahan Village/Kelurahan</b>	<b>Jenis Permukaan Jalan Darat Terluas Type of The Widest Road Surface</b>	<b>Dapat Dilalui Kendaraan Bermotor Roda 4 atau Lebih Passable by Vehicle with 4 or more Wheels</b>
(1)	(4)	(5)
Talikuran	Aspal/Beton	Sepanjang Tahun
Talikuran Utara	Aspal/Beton	Sepanjang Tahun
Talikuran Barat	Aspal/Beton	Sepanjang Tahun
Uner	Aspal/Beton	Sepanjang Tahun
Kiawa Satu	Aspal/Beton	Sepanjang Tahun
Kiawa Satu Utara	Aspal/Beton	Sepanjang Tahun
Kiawa Satu Barat	Aspal/Beton	Sepanjang Tahun
Kiawa Dua	Aspal/Beton	Sepanjang Tahun
Kiawa Dua Timur	Aspal/Beton	Sepanjang Tahun
Kiawa Dua Barat	Aspal/Beton	Sepanjang Tahun

Catatan/Note: ...

Sumber/Source: BPS, Pendataan Potensi Desa (Podes) 2021/BPS-Statistics Indonesia, Village Potential Data Collecting 2021

### 6.3 KOMUNIKASI COMMUNICATION

**Tabel 6.2.2** Keberadaan Kantor Pos/Pos Pembantu/Rumah Pos, Pos Keliling, dan Perusahaan/Agen Jasa Ekspedisi Swasta Menurut Desa/Kelurahan di Kecamatan Kawangkoan Utara, 2021  
*Number of Post Office/Subsidiary of Post Office, Mobile Portal Service, Private Expedition Service Company by Villages/Kelurahan in Kawangkoan Utara Subdistrict, 2021*

Desa/Kelurahan <i>Village/Kelurahan</i>	Kantor Pos/Pos Pembantu/Rumah Pos <i>Post Office/Subsidiary of Post Office</i>	Pos Keliling <i>Mobile Portal Service</i>	Perusahaan/Agen Jasa Ekspedisi Swasta <i>Private Expedition Service Company</i>
(1)	(2)	(3)	(4)
Talikuran	Tidak ada	Tidak ada	Beroperasi
Talikuran Utara	Tidak ada	Tidak ada	Tidak ada
Talikuran Barat	Tidak ada	Tidak ada	Tidak ada
Uner	Beroperasi	Tidak ada	Tidak ada
Kiawa Satu	Tidak ada	Tidak ada	Tidak ada
Kiawa Satu Utara	Tidak ada	Tidak ada	Tidak ada
Kiawa Satu Barat	Tidak ada	Tidak ada	Tidak ada
Kiawa Dua	Tidak ada	Tidak ada	Tidak ada
Kiawa Dua Timur	Tidak ada	Tidak ada	Tidak ada
Kiawa Dua Barat	Tidak ada	Tidak ada	Tidak ada
<b>Kawangkoan Utara</b>			

Catatan/Note: ...

Sumber/Source: BPS, Pendataan Potensi Desa (Podes) 2021/BPS-Statistics Indonesia, *Village Potential Data Collecting 2021*



**Tabel**  
**Table** 6.3.1**Jumlah Menara Telepon seluler dan Operator Layanan Komunikasi Telepon Seluler Menurut Desa/Kelurahan di Kecamatan Kawangkoan Utara, 2021**  
**Number of Base Transceiver Station (BTS) and Cellular Phone Communication Service Operators by Villages/Kelurahan in Kawangkoan Utara Subdistrict, 2021**

<b>Desa/Kelurahan</b> <b>Village/Kelurahan</b>	<b>Jumlah Menara Telepon seluler</b> <b>Number of Base Transceiver Station (BTS)</b>	<b>Jumlah Operator Layanan Komunikasi Telepon Seluler</b> <b>Cellular Phone Communication Service Operators</b>
(1)	(2)	(3)
Talikuran	-	5
Talikuran Utara	1	4
Talikuran Barat	-	5
Uner	-	5
Kiawa Satu	1	5
Kiawa Satu Utara	-	5
Kiawa Satu Barat	-	5
Kiawa Dua	1	5
Kiawa Dua Timur	-	5
Kiawa Dua Barat	-	5
<b>Kawangkoan Utara</b>	<b>3</b>	<b>49</b>

Catatan/Note: ...

Sumber/Source: BPS, Pendataan Potensi Desa (Podes) 2021/BPS-Statistics Indonesia, Village Potential Data Collecting 2021

**Tabel**  
**Table** 6.3.2

**Kekuatan Sinyal Telepon Seluler dan Jenis Sinyal Internet Telepon Seluler Menurut Desa/Kelurahan di Kecamatan Kawangkoan Utara, 2021**  
*The Strenght of Cellular Phone Signal by Villages/Kelurahan in Kawangkoan Utara Subdistrict, 2021*

Desa/Kelurahan Village/Kelurahan	Kekuatan Sinyal Telepon Seluler The Strenght of Cellular Phone Signal	Jenis Sinyal Internet Telepon Seluler Type of Cellular Phone Signal
(1)	(2)	(3)
Talikuran	Sangat Kuat	4G/LTE
Talikuran Utara	Sangat Kuat	4G/LTE
Talikuran Barat	Kuat	4G/LTE
Uner	Sangat Kuat	4G/LTE
Kiawa Satu	Sangat Kuat	4G/LTE
Kiawa Satu Utara	Sangat Kuat	4G/LTE
Kiawa Satu Barat	Sangat Kuat	4G/LTE
Kiawa Dua	Sangat Kuat	4G/LTE
Kiawa Dua Timur	Sangat Kuat	4G/LTE
Kiawa Dua Barat	Sangat Kuat	4G/LTE
<b>Kawangkoan Utara</b>		

Catatan/Note: ...

Sumber/Source: BPS, Pendataan Potensi Desa (Podes) 2021/BPS-Statistics Indonesia, Village Potential Data Collecting 2021



**PERBANKAN, KOPERASI, DAN  
PERDAGANGAN**  
***BANKING, COOPERATIVE, AND TRADE***

**07**



<https://mirahasiswa.kab.bps.go.id>



**PENJELASAN TEKNIS**

1. Bank Umum adalah bank yang dapat memberikan jasa dalam proses pembayaran. Usaha dari bank umum adalah menghimpun dana masyarakat dalam bentuk giro, deposito berjangka, sertifikat deposito dan tabungan serta menyalurkan kredit. Bank umum mencakup bank umum pemerintah maupun swasta.
2. Bank Perkreditan Rakyat adalah bank yang menerima simpanan dalam bentuk deposito berjangka, tabungan, atau bentuk lain yang disamakan dengan itu, menyalurkan dana dalam bentuk kredit kepada masyarakat yang membutuhkan. BPR dapat menempatkan dananya dalam bentuk Sertifikat BI (SBI), deposito berjangka, atau tabungan pada bank lain.
3. Koperasi adalah perusahaan yang beranggotakan orang-seorang atau badan hukum koperasi dengan melandaskan kegiatan berdasarkan prinsip koperasi sekaligus gerakan ekonomi rakyat yang berdasarkan azas kekeluargaan. Bentuk badan hukum koperasi ini dikeluarkan dan disahkan oleh Departemen Koperasi.

**TECHNICAL NOTES**

1. *Commercial Banks are banks that can provide services in the payment process. The business of commercial banks is to collect public funds in the form of demand deposits, time deposits, certificates of deposit and savings, and to channel credit. Commercial banks include government and private banks.*
2. *Rural Banks are banks that accept deposits in the form of time deposits, savings, or other equivalent forms, channeling funds in the form of credit to people in need. BPRs can place their funds in the form of BI Certificates (SBI), time deposits, or savings accounts with other banks..*
3. *Cooperative is a company consisting of individuals or cooperative legal entities based on their activities based on cooperative principles as well as a people's economic movement based on the principle of kinship. This form of cooperative legal entity is issued and ratified by the Department of Cooperatives.*

**Tabel** 7.1  
**Table**

**Banyaknya Sarana Lembaga Keuangan Bank Menurut Desa/Kelurahan dan Jenis Bank di Kecamatan Kawangkoan Utara, 2021**  
**Number of Bank by Villages/Kelurahan and Type of Bank in Kawangkoan Utara Subdistrict, 2021**

Desa/Kelurahan Village/Kelurahan	Bank Umum Pemerintah Government Bank	Bank Umum Swasta Private Bank	Bank Perkreditan Rakyat (BPR) Rural Bank
(1)	(2)	(3)	(4)
Talikuran	-	-	-
Talikuran Utara	-	-	-
Talikuran Barat	-	-	-
Uner	1	-	-
Kiawa Satu	-	-	1
Kiawa Satu Utara	-	-	-
Kiawa Satu Barat	-	-	-
Kiawa Dua	-	-	-
Kiawa Dua Timur	-	-	-
Kiawa Dua Barat	-	-	-
<b>Kawangkoan Utara</b>	<b>1</b>	<b>-</b>	<b>1</b>

Catatan/Note: ...

Sumber/Source: BPS, Pendataan Potensi Desa (Podes) 2021/BPS-Statistics Indonesia, Village Potential Data Collecting 2021

**Tabel**  
**Table** 7.2

**Banyaknya Koperasi Aktif Menurut Menurut Desa/  
Kelurahan dan Jenis Koperasi di Kecamatan Kawangkoan  
Utara, 2021**  
*Number of Cooperative by Villages/Kelurahan and Type of  
Cooperative in Kawangkoan Utara Subdistrict, 2021*

<b>Desa/Kelurahan</b> <i>Village/Kelurahan</i>	<b>Koperasi Unit Desa (KUD)</b> <i>Village Cooperative Unit</i>	<b>Koperasi Industri Kecil dan Kerajinan Rakyat (Kopinkra)</b> <i>Small Industry and Citizen Handicraft Cooperative</i>
(1)	(2)	(3)
Talikuran	-	-
Talikuran Utara	-	-
Talikuran Barat	-	-
Uner	-	-
Kiawa Satu	-	-
Kiawa Satu Utara	-	-
Kiawa Satu Barat	-	-
Kiawa Dua	-	-
Kiawa Dua Timur	-	-
Kiawa Dua Barat	-	-
<b>Kawangkoan Utara</b>	-	-



Lanjutan Tabel/Continued Table 7.2

Desa/Kelurahan Village/Kelurahan	Koperasi Simpan Pinjam (Kospin) Savings and Loan Cooperative	Koperasi Lainnya Other Cooperative
(1)	(4)	(5)
Talikuran	1	-
Talikuran Utara	-	-
Talikuran Barat	-	-
Uner	1	-
Kiawa Satu	-	-
Kiawa Satu Utara	-	-
Kiawa Satu Barat	1	-
Kiawa Dua	-	1
Kiawa Dua Timur	-	-
Kiawa Dua Barat	-	-
<b>Kawangkoan Utara</b>	<b>3</b>	<b>1</b>

Catatan/Note: ...

Sumber/Source: BPS, Pendataan Potensi Desa (Podes) 2021/BPS-Statistics Indonesia, Village Potential Data Collecting 2021

**Tabel** 7.3  
**Table**

**Banyaknya Sarana Perdagangan Menurut Desa/Kelurahan dan Jenis Sarana Perdagangan di Kecamatan Kawangkoan Utara, 2021**  
**Number of Trade Facilities by Villages/Kelurahan and Type of Trade Facilities in Kawangkoan Utara Subdistrict, 2021**

<b>Desa/Kelurahan Village/Kelurahan</b>	<b>Kelompok Pertokoan Shopping Complex</b>	<b>Pasar dengan Bangunan Permanen Markets in Permanent Building</b>	<b>Pasar dengan Bangunan Semi Permanen Market in Semi Permanent Building</b>
(1)	(2)	(3)	(4)
Talikuran	-	-	-
Talikuran Utara	-	-	-
Talikuran Barat	-	-	-
Uner	-	-	-
Kiawa Satu	-	-	-
Kiawa Satu Utara	-	-	-
Kiawa Satu Barat	-	-	-
Kiawa Dua	-	-	-
Kiawa Dua Timur	-	-	-
Kiawa Dua Barat	-	-	-
<b>Kawangkoan Utara</b>	-	-	-

Lanjutan Tabel/Continued Table 7.3

<b>Desa/Kelurahan Village/Kelurahan</b>	<b>Pasar tanpa Bangunan Market without Permanent Building</b>	<b>Mini Market/ Swalayan/ Supermarket Mini Market/Swalayan/ Supermarket</b>	<b>Restoran/ Rumah Makan Restaurant/ Food Stall</b>
(1)	(5)	(6)	(7)
Talikuran	-	1	3
Talikuran Utara	-	-	-
Talikuran Barat	-	2	-
Uner	-	1	-
Kiawa Satu	-	-	-
Kiawa Satu Utara	-	-	-
Kiawa Satu Barat	-	-	-
Kiawa Dua	-	1	-
Kiawa Dua Timur	-	-	-
Kiawa Dua Barat	-	-	-
<b>Kawangkoan Utara</b>	-	<b>5</b>	<b>3</b>

Catatan/Note: ...

Sumber/Source: BPS, Pendataan Potensi Desa (Podes) 2021/BPS-Statistics Indonesia, Village Potential Data Collecting 2021



**ST 2023**  
**SENSUS PERTANIAN**

**BerAKHLAK**  
Berorientasi Pelayanan Akuntabel Kompeten  
Harmonis Loyal Adaptif Kolaboratif

**DATA**  
**MENCERDASKAN BANGSA**  
*Enlighten The Nation*

<http://minahasakab.bps.go.id>



**BADAN PUSAT STATISTIK  
KABUPATEN MINAHASA  
BPS-STATISTICS OF MINAHASA REGENCY**

Jl. Dotulolong Lasut, Tondano Timur, 95612  
Telp.: (0431) 321155 Homepage: <http://minahasakab.bps.go.id>  
E-mail: [bps7102@bps.go.id](mailto:bps7102@bps.go.id)



9 772715 027009