

KECAMATAN ILIR TIMUR II DALAM ANGKA TAHUN 2015



**BADAN PUSAT STATISTIK
KOTA PALEMBANG**

KATALOG BPS: 1102001.1671060

KECAMATAN ILIR TIMUR II DALAM ANGKA
Ilir Timur II District in Figures
2015

<http://palembangkota.bps.go.id>

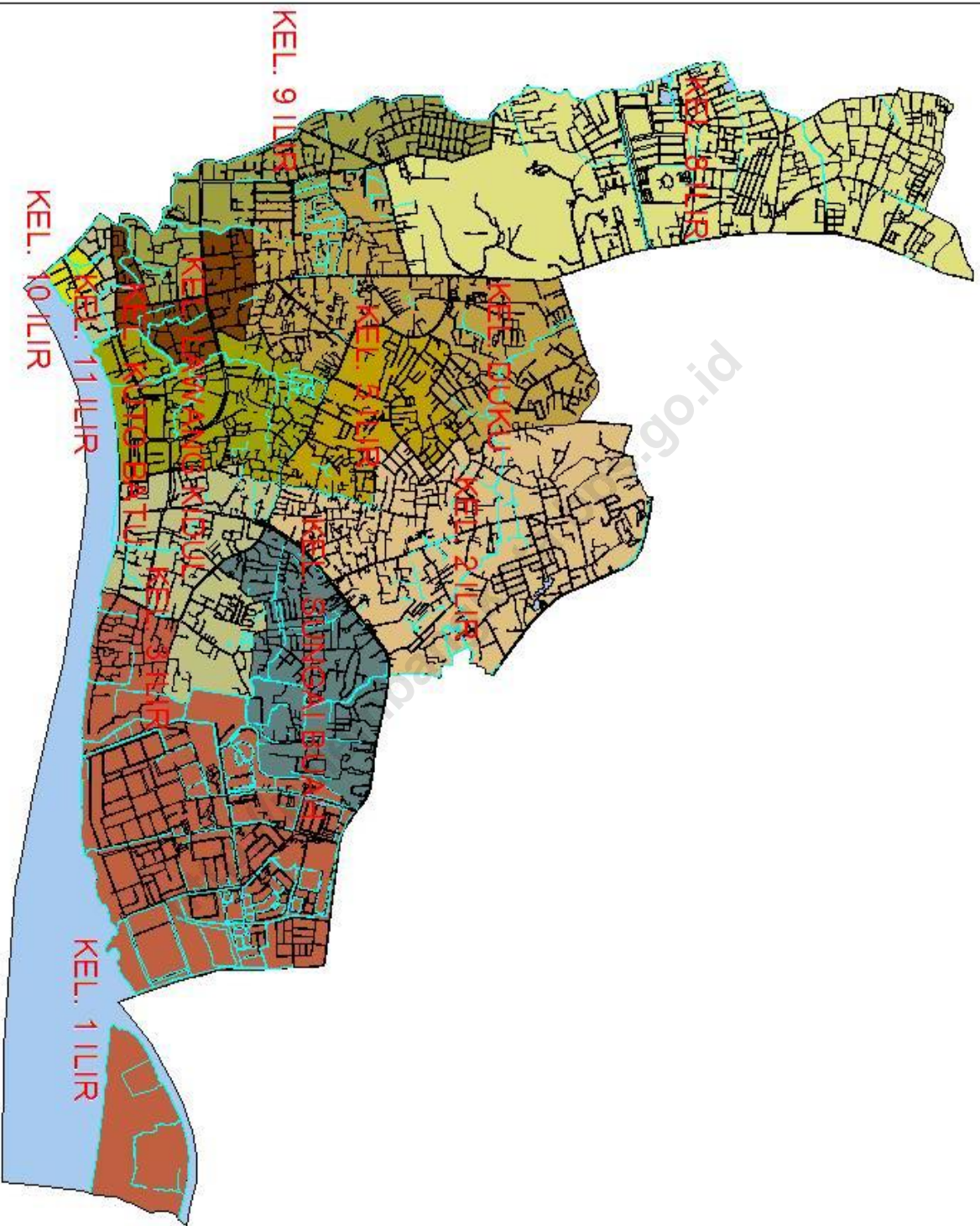
BADAN PUSAT STATISTIK KOTA PALEMBANG

















KECAMATAN ILIR TIMUR II DALAM ANGKA TAHUN 2015

ISSN	:	-
No. Publikasi	:	16716.15.15
No. Katalog BPS	:	1102001.1671060
Ukuran Buku	:	15 cm x 21 cm
Jumlah Halaman	:	x + 71 halaman
Naskah	:	Badan Pusat Statistik Kota Palembang
Penyunting	:	Seksi Integrasi Pengolahan dan Diseminasi Statistik
Gambar Kulit Depan	:	Dikutip dari koleksi pribadi
Gambar Kulit Belakang	:	Dikutip dari http://bujangmasjid.blogspot.co.id/2010/12/masjid-agung-sultan-mahmud-badaruddin_22.html
Diterbitkan Oleh	:	Badan Pusat Statistik Kota Palembang
Dicetak Oleh	:	

**DILARANG MENGUMUMKAN, MENDISTRIBUSIKAN, MENKOMUNIKASIKAN,
DAN/ATAU MENGGANDAKAN SEBAGIAN ATAU SELURUH ISI BUKU INI
UNTUK TUJUAN KOMERSIL TANPA IZIN TERTULIS
DARI BADAN PUSAT STATISTIK.**



PETA KECAMATAN
ILIR TIMUR II

-  Sungai
-  Sungai Ilir
-  Jalan
-  KEL. 1 ILIR
-  KEL. 10 ILIR
-  KEL. 11 ILIR
-  KEL. 2 ILIR
-  KEL. 3 ILIR
-  KEL. 5 ILIR
-  KEL. 8 ILIR
-  KEL. 9 ILIR
-  KEL. KUTO BATU
-  KEL. LAWANG KIDUL
-  KEL. SUNGAI BUAH



PENGANTAR


Publikasi "Kecamatan Ilir Timur II Dalam Angka Tahun 2015" ini merupakan salah satu upaya untuk menampilkan data-data statistik pada tingkat kecamatan, hal ini dikarenakan banyaknya permintaan dari berbagai pihak pengguna data.

Data yang ditampilkan merupakan keadaan pada tahun 2014 yang datanya bersumber dari hasil sensus maupun survei yang dilakukan oleh Badan Pusat Statistik (BPS) dan juga catatan administrasi berbagai instansi.

Kami menyadari data yang ditampilkan masih sangat terbatas dan masih banyak kekurangannya, namun demikian diharapkan dapat memenuhi permintaan data dari konsumen data. Karena itu kritik dan saran dari berbagai pihak guna peningkatan mutu publikasi ini di masa mendatang sangat kami hargai.

Akhirnya kami ucapkan terima kasih yang sebesar-besarnya kepada instansi-instansi pemerintah maupun swasta yang telah memberikan bantuannya dalam penerbitan buku ini. Harapan kami semoga publikasi ini bermanfaat bagi pemakainya.

Palembang, Oktober 2015
BPS KOTA PALEMBANG
KEPALA,



Ir. REFLIN ARDA

NIP. 19670402 199103 1 002

DAFTAR ISI/CONTENTS

	Halaman
	<i>Page</i>
KATA PENGANTAR	v
DAFTAR ISI	vi
PENDAHULUAN	x
BAB I : GEOGRAFI	1
1.1. Luas Wilayah Kecamatan Ilir Timur II Menurut Kelurahan	3
1.2. Luas Lahan di Kecamatan Ilir Timur II Menurut Penggunaan Lahan	4
1.3. Luas Tanah Kering di Kecamatan Ilir Timur II Menurut Jenis Penggunaan	5
1.4. Jumlah Bangunan di Kecamatan Ilir Timur II Menurut Jenis Bangunan	6
BAB II : PEMERINTAHAN	7
2.1. Jumlah RW, RT dan Keluarga di Kecamatan Ilir Timur II Menurut Kelurahan	8
2.2. Pembagian Wilayah Administrasi Kecamatan Ilir Timur II Per Kelurahan	9
2.3. Fasilitas Pemerintahan di Kecamatan Ilir Timur II PerKelurahan	10
2.4. Jumlah Pegawai Negeri Sipil di Kecamatan Ilir Timur II Menurut Golongan	11
2.5. Jumlah PNS di Kecamatan Ilir Timur II Menurut Jenis Kelamin dan Pendidikan	12
2.6. Jumlah PNS Menurut Jenis Kelamin dan Tingkat Pendidikan	12
2.6. Jumlah PNS instansi Vertical di Kecamatan Ilir Timur II Menurut Golongan	14
2.7. Jumlah PNS Vertikal di Kecamatan Ilir Timur II Menurut Jenis Kelamin	15
2.8. Jumlah Organisasi Kepemudaan di Kecamatan Ilir Timur II Per KKelurahan.....	17
BAB III : KEPENDUDUKAN	18
3.1. Luas Wilayah, Jumlah Penduduk dan Kepadatan Penduduk Kecamatan Ilir Timur II Pertegahan Tahun	19
3.2. Jumlah Penduduk Kecamatan Ilir Timur II per Kelurahan Menurut Jenis Kelamin	20

3.3.	Jumlah Penduduk Kecamatan Ilir Timur II Menurut Kewarganegaraan dan Jenis Kelamin	21
3.4.	Jumlah Kematian dan Kelahiran Penduduk di Kecamatan Ilir Timur II Menurut Kelurahan	22
3.5.	Jumlah Penduduk Kecamatan Ilir Timur II Menurut Wajib KTP	23
3.6.	Jumlah Penduduk dan Keluarga Serta Rata-Rata Jiwa per Keluarga di Kecamatan Ilir Timur II	24
3.7.	Jumlah Penduduk Yang Datang dan Pindah di Kecamatan Ilir Timur II Menurut Kelurahan	25
3.8.	Jumlah Penduduk kecamatan Ilir Timur II Berdasarkan Pekerjaan.....	26
3.9.	Jumlah Penduduk Kecamatan Ilir Timur II Menurut Jenis Kelamin dan Tingkat Pendidikan	28
3.10.	Jumlah Penduduk Kecamatan Ilir Timur II Menurut Agama dan Kepercayaan yang Dianut.....	30
BAB IV	: SOSIAL	32
4.1.1.	Jumlah Taman Kanak-Kanak (TK), Guru dan Murid di Kecamatan Ilir Timur II Menurut Kelurahan	33
4.1.2.	Jumlah Sekolah Dasar (SD)/Sederajat, Guru dan Murid Kecamatan Ilir Timur II Menurut Kelurahan	34
4.1.3.	Jumlah Sekolah Menengah Pertama (SMP)/Sederajat, Guru dan Murid di Kecamatan Ilir Timur II Menurut Kelurahan	35
4.1.4.	Jumlah Sekolah Menengah Atas (SMA)/Sederajat, Guru dan Murid di Kecamatan Ilir Timur II Menurut Kelurahan.....	36
4.1.5.	Jumlah Sekolah Menengah Kejuruan (SMK)/Sederajat, Guru dan Murid di Kecamatan Ilir Timur II Menurut Kelurahan.....	37
4.1.6.	Jumlah Akademi/Perguruan Tinggi, Dosen dan Mahasiswa di Kecamatan Ilir Timur II.....	38
4.1.7.	Jumlah Lembaga Kursus di Kecamatan Ilir Timur II Menurut Kelurahan	39

4.2.1.	Jumlah Sarana Kesehatan di Kecamatan Ilir Timur II Menurut Kelurahan	40
4.2.2.	Jumlah Tenaga Kesehatan di Kecamatan Ilir Timur II Per Kelurahan	42
4.2.3.	Jumlah Penduduk yang Berobat ke Puskesmas Berdasarkan Jenis Penyakit di Kecamatan Ilir Timur II.....	43
4.2.4.	Jumlah Bayi Lahir, BBLR dan Penderita Gizi Buruk di Kecamatan Ilir Timur II.....	44
4.2.5.	Jumlah Petugas Pelaksana KB Kelurahan di Kecamatan Ilir Timur II	45
4.2.6.	Jumlah Keluarga Sejahtera dan Pra Sejahtera di Kecamatan Ilir Timur II Menurut Kelurahan	46
4.2.7.	Jumlah Pencapaian Peserta KB Baru di Kecamatan Ilir Timur II	47
4.2.8.	Jumlah Pasangan Usia Subur dan Peserta KB Aktif di Jumlah Pasangan Usia Subur dan Peserta KB Aktif Menurut Kelurahan Menurut Kelurahan.....	48
4.2.9.	Jumlah PKK, Dasa Wisma dan Kelompok Akseptor di Kecamatan Ilir Timur II	49
4.3.1.	Jumlah Tempat Rekreasi di Jumlah Tempat Rekreasi Menurut Kelurahan Menurut Kelurahan	50
4.3.2.	Jumlah Sarana Olahraga di Kecamatan Ilir Timur II Menurut Jenis	51
4.3.3.	Jumlah Sarana Ibadah di Kecamatan Ilir Timur II Menurut Kelurahan	52
4.3.4.	Jumlah Kasus Kawin dan Cerai di Kecamatan Ilir Timur II	53
4.3.5.	Jumlah Gangguan Kamtibmas di Kecamatan Ilir Timur II yang Dilaporkan ke Kepolisian	54
4.3.6.	Jumlah Keluarga di Kecamatan Ilir Timur II Menurut Penggunaan Bahan Bakar Menurut Kelurahan	56
4.3.7.	Jumlah Keluarga di Kecamatan Ilir Timur II Menurut Sumber Penerangan dan Pelanggan Telepon	57
4.3.8.	Jumlah Keluarga di Kecamatan Ilir Timur II Menurut Sumbe Air untuk Masak	58
4.3.9.	Jumlah Keluarga di Kecamatan Ilir Timur II Yang Tinggal di Bantaran Sungai, Jaringan Listrik, DII	59
4.3.10.	Jumlah Lokasi Pemukiman Kumuh, Jumlah Bangunan Rumah dan Keluarga di Kecamatan Ilir Timur II.....	60
4.3.11.	Jumlah Panti Asuhan dan Anak Asuh Menurut Jenis Kelamin	61

BAB V	: EKONOMI	62
5.1.	Jumlah Ketetapan dan Realisasi Pajak bumi dan Bangunan (PBB) di Kecamatan Ilir Timur II.....	63
5.2.	Jumlah Penerimaan Dana DSPK dan Dana Swadaya di Kecamatan Ilir Timur II	64
5.3.	Jumlah Sarana Perekonomian Kecamatan Ilir Timur II Menurut Kelurahan	65
5.4.	Jumlah Pasar, Petak Kios, Los, Pedagang dan Pedagang Kaki Lima di Kecamatan Ilir Timur II.....	66
5.5.	Jumlah Kegiatan Jasa Perekonomian di Kecamatan Ilir Timur II Menurut Kelurahan.....	67
5.6.	Jumlah Bank Umum, BPR, KUD dan Kantor Pegadaian di Kecamatan Ilir Timur II Menurut Kelurahan	69
5.7.	Jumlah Koperasi dan Anggota Koperasi di Kecamatan Ilir Timur II Menurut Kelurahan	70
5.8.	Jumlah Hotel/Penginapan dan Tempat Tidur di Kecamatan Ilir Timur II Menurut Kelurahan	71

PENDAHULUAN

Kecamatan Ilir Timur II Dalam Angka Tahun 2015 ini diterbitkan Badan Pusat Statistik Kota Palembang. Publikasi ini berisikan informasi yang dikumpulkan dari pendataan Podes dan juga dari berbagai instansi baik swasta maupun pemerintah, data tersebut dikumpulkan, diolah dan disajikan oleh Badan Pusat Statistik (BPS) Kota Palembang.

Publikasi ini sebagian besar berisi tabel-tabel yang menyajikan data-data Kecamatan Ilir Timur II Tahun 2014, dalam rangka melaksanakan tugasnya, Badan Pusat Statistik (BPS) Kota Palembang bertanggung jawab atas tersedianya data secara berkesinambungan guna menopang perencanaan pembangunan baik sektoral maupun lintas sektoral. Peranan data sangat penting untuk melihat gambaran suatu wilayah, memantau dan mengevaluasi hasil-hasil pembangunan.

Dalam setiap publikasi yang diterbitkan, Badan Pusat Statistik (BPS) Kota Palembang terus berusaha menyajikan data, tidak hanya berbentuk statistik deskripsi yang sederhana tetapi juga secara sederhana dicoba untuk dilakukan analisis singkat dengan penjelasan pada suatu permasalahan yang dianggap penting dalam bidang tertentu.

Publikasi Kecamatan Ilir Timur II Dalam Angka Tahun 2015 secara garis besar penyajian tabel-tabel yang dikelompokkan menjadi 5 (lima) bab pembahasan. Bab I berisi informasi Letak Geografis Kecamatan Ilir Timur II, Bab II Pemerintahan, Bab III Kependudukan, Bab IV Sosial, dan informasi Ekonomi pada Bab V.



BAB I GEOGRAFI



BAB I

LETAK GEOGRAFIS

Daerah Kecamatan Ilir Timur II sebagian terletak di pinggir sungai Musi yang terdiri dari 12 (dua belas) Kelurahan dengan luas wilayah 2 588,00 Ha yang berbatasan dengan :

- Sebelah utara berbatasan dengan Kecamatan Kalidoni dan Kecamatan Sako
- Sebelah timur berbatasan dengan Kalidoni
- Sebelah selatan berbatasan dengan Sungai Musi di Kecamatan Seberang Ulu II
- Sebelah barat berbatasan dengan Kecamatan Kemuning dan Kecamatan Ilir Timur I

Adapun 12 (dua belas) kelurahan di Kecamatan Ilir Timur II, yaitu :

1. Kelurahan 10 Ilir
2. Kelurahan 11 Ilir
3. Kelurahan Kuto Batu
4. Kelurahan Lawang Kidul
5. Kelurahan 3 Ilir
6. Kelurahan 1 Ilir
7. Kelurahan Sungai Buah
8. Kelurahan 2 Ilir
9. Kelurahan 5 Ilir
10. Kelurahan Duku
11. Kelurahan 9 Ilir
12. Kelurahan 8 Ilir

Tabel 1.1

Luas Wilayah Kecamatan Ilir Timur II Dirinci Menurut Kelurahan Pada Tahun 2014

Kelurahan	Kode Kelurahan	Luas (Ha)	Persentase
(1)	(2)	(3)	(4)
1. Kelurahan 10 Ilir	001	31.00	1.21
2. Kelurahan 11 Ilir	002	26.00	1.02
3. Kelurahan Kuto Batu	003	33.00	1.29
4. Kelurahan Lawang kidul	004	324.00	12.67
5. Kelurahan 3 Ilir	005	60.00	2.35
6. Kelurahan 1 Ilir	006	89.00	3.48
7. Kelurahan Sungai Buah	007	139.00	5.43
8. Kelurahan 2 Ilir	008	214.00	8.37
9. Kelurahan 5 Ilir	009	256.00	10.01
10. Kelurahan Duku	010	421.00	16.46
11. Kelurahan 9 Ilir	011	479.00	18.73
12. Kelurahan 8 Ilir	012	486.00	19.00
Jumlah		2 558.00	100.00

Sumber : BPS Kota Palembang

Tabel 1.2

Luas Lahan di Kecamatan Ilir Timur II Dirinci Menurut Kelurahan dan Jenis Penggunaan Lahan (Ha) Tahun 2014

Kelurahan	Lahan Pertanian		Lahan Untuk Non Pertanian
	Luas Lahan Sawah	Luas Lahan Pertanian Bukan Sawah	
(1)	(2)	(3)	(4)
1. Kelurahan 10 Ilir	0.00	0.00	31.00
2. Kelurahan 11 Ilir	0.00	0.00	26.00
3. Kelurahan Kuto Batu	0.00	0.00	33.00
4. Kelurahan Lawang kidul	0.00	0.00	324.00
5. Kelurahan 3 Ilir	0.00	0.00	60.00
6. Kelurahan 1 Ilir	0.00	0.00	89.00
7. Kelurahan Sungai Buah	0.00	0.00	139.00
8. Kelurahan 2 Ilir	0.00	0.00	214.00
9. Kelurahan 5 Ilir	0.00	0.00	256.00
10. Kelurahan Duku	0.00	0.00	421.00
11. Kelurahan 9 Ilir	0.00	0.00	479.00
12. Kelurahan 8 Ilir	0.00	0.00	486.00
Jumlah	0.00	0.00	2 558.00

Sumber : Kantor Camat Ilir Timur II

Tabel 1.3

Luas Tanah Kering di Kecamatan Ilir Timur II Dirinci Menurut Jenis Penggunaan Tanah (Ha)
Tahun 2014

Kelurahan	Kampung/ Pemukiman	Lainnya
(1)	(2)	(3)
1. Kelurahan 10 Ilir	19,35	11,65
2. Kelurahan 11 Ilir	16,15	9,85
3. Kelurahan Kuto Batu	20,45	12,55
4. Kelurahan Lawang kidul	43,44	280,56
5. Kelurahan 3 Ilir	38,92	21,08
6. Kelurahan 1 Ilir	21,24	67,76
7. Kelurahan Sungai Buah	99,58	39,42
8. Kelurahan 2 Ilir	154,21	59,79
9. Kelurahan 5 Ilir	41,02	214,98
10. Kelurahan Duku	316,51	104,49
11. Kelurahan 9 Ilir	308,98	170,02
12. Kelurahan 8 Ilir	231,48	254,52
Jumlah	1 311,38	1 246,67

Sumber : BPS Kota Palembang

Tabel 1.4

Jumlah Bangunan di Kecamatan Ilir Timur II Dirinci Menurut Jenis Bangunan Pada Tahun 2014

Kelurahan	Permanen	Semi Permanen	Kayu
<i>(1)</i>	<i>(2)</i>	<i>(3)</i>	<i>(4)</i>
1. Kelurahan 10 Ilir	311	423	98
2. Kelurahan 11 Ilir	496	312	56
3. Kelurahan Kuto Batu	1 243	861	72
4. Kelurahan Lawang kidul	1 463	572	86
5. Kelurahan 3 Ilir	2 742	1 232	79
6. Kelurahan 1 Ilir	383	544	74
7. Kelurahan Sungai Buah	1 642	440	93
8. Kelurahan 2 Ilir	3 356	673	71
9. Kelurahan 5 Ilir	1 626	561	27
10. Kelurahan Duku	2 129	616	43
11. Kelurahan 9 Ilir	1 730	681	113
12. Kelurahan 8 Ilir	3 462	519	52
Jumlah	20 583	7 434	864

Sumber : Kantor Camat IT II



BAB II PEMERINTAHAN

KANTOR WALIKOTA
PALEMBANG



Tabel 2.1

**Jumlah Rukun Tetangga (RT), Rukun Warga (RW) dan Keluarga di Kecamatan Ilir Timur II
Dirinci Menurut Kelurahan Pada Tahun 2014**

Kelurahan	Rukun Warga (RW)	Rukun Tetangga (RT)	Keluarga
(1)	(2)	(3)	(4)
1. Kelurahan 10 Ilir	3	19	1 571
2. Kelurahan 11 Ilir	3	17	825
3. Kelurahan Kuto Batu	7	26	2 853
4. Kelurahan Lawang kidul	6	22	2 805
5. Kelurahan 3 Ilir	10	51	4 371
6. Kelurahan 1 Ilir	4	19	1 882
7. Kelurahan Sungai Buah	7	31	3 526
8. Kelurahan 2 Ilir	13	43	5 416
9. Kelurahan 5 Ilir	4	24	3 088
10. Kelurahan Duku	6	38	3 843
11. Kelurahan 9 Ilir	10	33	3 837
12. Kelurahan 8 Ilir	11	52	5 286
Jumlah	84	375	39 303

Sumber : Kantor Camat Ilir Timur II

Tabel 2.2

Pembagian Wilayah Administrasi Pemerintahan Kecamatan Ilir Timur II Tahun 2014

Kelurahan	Desa Swadaya	Desa Swakarya	Desa Swasembada
(1)	(2)	(3)	(4)
1. Kelurahan 10 Ilir	0	0	1
2. Kelurahan 11 Ilir	0	0	1
3. Kelurahan Kuto Batu	0	0	1
4. Kelurahan Lawang kidul	0	0	1
5. Kelurahan 3 Ilir	0	0	1
6. Kelurahan 1 Ilir	0	0	1
7. Kelurahan Sungai Buah	0	0	1
8. Kelurahan 2 Ilir	0	0	1
9. Kelurahan 5 Ilir	0	0	1
10. Kelurahan Duku	0	0	1
11. Kelurahan 9 Ilir	0	0	1
12. Kelurahan 8 Ilir	0	0	1
Jumlah	0	0	12

Sumber : Kantor Camat Ilir Timur II

Tabel 2.3

Fasilitas Pemerintahan di Kecamatan Ilir Timur II Menurut Kelurahan, Pada Tahun 2014

Kelurahan	Kantor Kelurahan	Balai Kelurahan
(1)	(2)	(3)
1. Kelurahan 10 Ilir	1	0
2. Kelurahan 11 Ilir	1	0
3. Kelurahan Kuto Batu	1	0
4. Kelurahan Lawang kidul	1	0
5. Kelurahan 3 Ilir	1	0
6. Kelurahan 1 Ilir	1	0
7. Kelurahan Sungai Buah	1	0
8. Kelurahan 2 Ilir	1	1
9. Kelurahan 5 Ilir	1	1
10. Kelurahan Duku	1	0
11. Kelurahan 9 Ilir	1	0
12. Kelurahan 8 Ilir	1	1
Jumlah	12	3

Sumber : Kantor Camat Ilir Timur II

Tabel 2.4

**Jumlah Pegawai Negeri Sipil di Kecamatan Ilir Timur II Menurut Golongan
Pada Tahun 2014**

Unit Organisasi	Gol I	Gol II	Gol III	Gol IV
<i>(1)</i>	<i>(2)</i>	<i>(3)</i>	<i>(4)</i>	<i>(5)</i>
1. Kantor Kecamatan IT II	0	4	10	6
2. Kelurahan 10 Ilir	0	0	5	0
3. Kelurahan 11 Ilir	0	1	6	0
4. Kelurahan Kuto Batu	1	3	5	0
5. Kelurahan Lawang kidul	0	2	6	0
6. Kelurahan 3 Ilir	0	2	5	0
7. Kelurahan 1 Ilir	0	0	3	1
8. Kelurahan Sungai Buah	0	2	4	0
9. Kelurahan 2 Ilir	0	1	5	0
10. Kelurahan 5 Ilir	1	2	4	1
11. Kelurahan Duku	0	1	4	0
12. Kelurahan 9 Ilir	0	0	6	0
13. Kelurahan 8 Ilir	0	2	5	0
Jumlah	2	20	68	8

Sumber : Kantor Camat Ilir Timur II

Tabel 2.5

Jumlah Pegawai Negeri Sipil di Kecamatan Menurut Jenis Kelamin dan Tingkat Pendidikan Pada Tahun 2014

Unit Organisasi	Laki-laki						JUMLAH
	SD	SMP	SMA	SM	S1	S2/ S3	
(1)	(2)	(3)	(4)	(5)	(6)	(7)	(8)
1 Kantor Kecamatan IT II	0	0	2	1	7	4	14
2. Kelurahan 10 Ilir	0	0	1	0	3	0	4
3. Kelurahan 11 Ilir	0	0	2	0	0	0	2
4. Kelurahan Kuto Batu	0	1	0	2	0	1	4
5. Kelurahan Lawang kidul	0	0	2	1	3	0	6
6. Kelurahan 3 Ilir	0	1	2	1	1	0	5
7. Kelurahan 1 Ilir	0	0	0	1	0	1	2
8. Kelurahan Sungai Buah	0	0	1	0	0	0	1
9. Kelurahan 2 Ilir	0	0	0	0	3	0	3
10. Kelurahan 5 Ilir	0	1	3	0	0	1	5
11. Kelurahan Duku	0	0	2	0	1	0	3
12. Kelurahan 9 Ilir	0	0	0	0	3	0	3
13. Kelurahan 8 Ilir	0	0	2	0	0	0	2
Jumlah	0	3	17	6	21	8	55

Sumber : Kantor Camat Ilir Timur II

Lanjutan Tabel 2.5

Unit Organisasi	Perempuan						JUMLAH
	SD	SMP	SMA	SM	S1	S2/S3	
(1)	(2)	(3)	(4)	(5)	(6)	(7)	(8)
1. Kantor Kecamatan IT II	0	0	1	0	3	2	6
2. Kelurahan 10 Ilir	0	0	1	0	0	0	1
3. Kelurahan 11 Ilir	0	0	3	1	1	0	5
4. Kelurahan Kuto Batu	0	0	3	1	1	0	5
5. Kelurahan Lawang kidul	0	0	0	0	2	0	2
6. Kelurahan 3 Ilir	0	0	0	1	0	1	2
7. Kelurahan 1 Ilir	0	0	0	0	1	0	2
8. Kelurahan Sungai Buah	0	0	0	1	2	0	4
9. Kelurahan 2 Ilir	0	0	0	0	0	1	2
10. Kelurahan 5 Ilir	0	0	0	0	1	1	3
11. Kelurahan Duku	0	0	0	0	1	0	2
12. Kelurahan 9 Ilir	0	0	0	0	3	0	3
13. Kelurahan 8 Ilir	0	0	0	0	3	0	5
Jumlah	0	0	0	4	18	5	43

Sumber : Kantor Camat Ilir Timur II

Tabel 2.6

**Jumlah Pegawai Negeri Sipil dan Anggota TNI /Polri
Instansi Vertikal Menurut Golongan di
Kecamatan Ilir Timur II Tahun 2014**

Unit Organisasi	Golongan I	Golongan II	Golongan III	Golongan IV
<i>(1)</i>	<i>(2)</i>	<i>(3)</i>	<i>(4)</i>	<i>(5)</i>
1. BPS	0	0	1	0
2. POISEK	0	82	5	1
3. KORAMIL	3	50	2	0
4. KUA	0	2	13	1
Jumlah	3	131	22	2

Sumber : POLSEK, Koramil, KUA Kecamatan IT II

Tabel 2.7

Jumlah Pegawai Negeri Sipil Instansi Vertikal di Kecamatan Ilir Timur II Menurut Jenis Kelamin dan Tingkat Pendidikan Pada Tahun 2014

Unit Organisasi	Laki-laki						JUMLAH
	SD	SMP	SMA	SM	S1	S2/S3	
(1)	(2)	(3)	(4)	(5)	(6)	(7)	(8)
1. BPS	0	0	0	0	0	0	0
2. POISEK	0	0	62	0	20	0	82
3. KORAMIL	0	0	41	0	1	0	42
4. KUA	0	0	0	1	5	1	7
Jumlah	0	0	103	1	26	1	131

Sumber : POLSEK, Koramil, KUA Kecamatan IT II

Lanjutan Tabel 2.7

Unit Organisasi	Perempuan						
	SD	SMP	SMA	SM	S1	S2/S3	JUMLAH
(1)	(2)	(3)	(4)	(5)	(6)	(7)	(8)
1. BPS	0	0	0	0	1	0	1
2. POISEK	0	0	6	0	0	0	6
3. KORAMIL	0	0	2	0	0	0	2
4. KUA	0	0	0	1	7	1	9
Jumlah	0	0	8	1	8	1	18

Sumber : POLSEK, Koramil, KUA Kecamatan IT II

Tabel 2.8

Jumlah Organisasi Kepemudaan di Kecamatan Ilir Timur II Pada Tahun 2014

Kelurahan	AMPI	MKGR	FKPPI	Pemuda Panca- sila	PPM	Karang Taruna	Lain- lain
(1)	(2)	(3)	(4)	(5)	(6)	(7)	(8)
1. Kelurahan 10 Ilir	0	0	0	0	0	1	0
2. Kelurahan 11 Ilir	0	0	0	0	0	1	0
3. Kelurahan Kuto Batu	0	0	0	0	0	1	0
4. Kelurahan Lawang kidul	0	0	0	0	0	1	0
5. Kelurahan 3 Ilir	0	0	0	0	0	1	0
6. Kelurahan 1 Ilir	0	0	0	0	0	1	0
7. Kelurahan Sungai Buah	0	0	0	0	0	1	0
8. Kelurahan 2 Ilir	0	0	1	0	0	1	0
9. Kelurahan 5 Ilir	0	0	0	0	0	1	0
10. Kelurahan Duku	0	0	0	0	0	1	2
11. Kelurahan 9 Ilir	0	0	0	0	0	1	0
12. Kelurahan 8 Ilir	0	0	0	0	0	1	0
Jumlah	0	0	1	0	0	12	2

Sumber : Kantor Camat Ilir Timur II



Electro
RAJAWA

POLYTRON

BAB III

SHARP

KEPENDUDUKAN

GZA

TRONIK

ONAL

STROOM

G



Tabel 3.1

**Luas Wilayah, Jumlah Penduduk, Kepadatan Penduduk
Kecamatan Ilir Timur II Tahun 2014**

Kelurahan	Luas (Ha)	Jumlah Penduduk	Kepadatan Tiap Ha
<i>(1)</i>	<i>(2)</i>	<i>(3)</i>	<i>(4)</i>
1. Kelurahan 10 Ilir	31.00	4 490	144.83
2. Kelurahan 11 Ilir	26.00	3 671	141.19
3. Kelurahan Kuto Batu	33.00	15 022	455.21
4. Kelurahan Lawang kidul	324.00	12 821	39.57
5. Kelurahan 3 Ilir	60.00	17 991	299.85
6. Kelurahan 1 Ilir	89.00	5 966	67.03
7. Kelurahan Sungai Buah	139.00	14 998	107.89
8. Kelurahan 2 Ilir	214.00	22 334	104.36
9. Kelurahan 5 Ilir	256.00	11 857	46.31
10. Kelurahan Duku	421.00	17 516	41.60
11. Kelurahan 9 Ilir	479.00	15 662	32.69
12. Kelurahan 8 Ilir	486.00	21 606	44.45
Jumlah	2 558.00	163 934	64.08

Sumber : BPS Kota Palembang

Tabel 3.2

Jumlah Penduduk Kecamatan Ilir Timur II Menurut Jenis Kelamin dan Sex Ratio Pada Tahun 2014

Kelurahan	Laki-Laki	Perempuan	Jumlah	Sex Ratio
<i>(1)</i>	<i>(2)</i>	<i>(3)</i>	<i>(4)</i>	<i>(5)</i>
1. Kelurahan 10 Ilir	2277	2213	4490	102.89
2. Kelurahan 11 Ilir	1886	1785	3671	105.66
3. Kelurahan Kuto Batu	7437	7585	15022	98.05
4. Kelurahan Lawang kidul	6478	6343	12821	102.13
5. Kelurahan 3 Ilir	8984	9007	17991	99.74
6. Kelurahan 1 Ilir	3005	2961	5966	101.49
7. Kelurahan Sungai Buah	7294	7704	14998	94.68
8. Kelurahan 2 Ilir	11220	11114	22334	100.95
9. Kelurahan 5 Ilir	5989	5868	11857	102.06
10. Kelurahan Duku	8747	8769	17516	99.75
11. Kelurahan 9 Ilir	7882	7780	15662	101.31
12. Kelurahan 8 Ilir	10921	10685	21606	102.21
Jumlah	82120	81814	163934	100.37

Sumber : BPS Kota Palembang

Tabel 3.3

Jumlah Penduduk Kecamatan Ilir Timur II Menurut Kewarganegaraan dan Jenis Kelamin Pada Tahun 2014

Kelurahan	WNI		WNA	
	Laki-Laki	Perempuan	Laki-Laki	Perempuan
(1)	(2)	(3)	(4)	(5)
1. Kelurahan 10 Ilir	2277	2213		
2. Kelurahan 11 Ilir	1886	1785		
3. Kelurahan Kuto Batu	7437	7585		
4. Kelurahan Lawang kidul	6475	6343	3	
5. Kelurahan 3 Ilir	8984	9007		
6. Kelurahan 1 Ilir	3005	2961		
7. Kelurahan Sungai Buah	7294	7704		
8. Kelurahan 2 Ilir	11218	11109	2	5
9. Kelurahan 5 Ilir	5989	5868		
10. Kelurahan Duku	8747	8769		
11. Kelurahan 9 Ilir	7882	7780		
12. Kelurahan 8 Ilir	10921	10685		
Jumlah	82115	81809	5	5

Sumber: BPS Kota Palembang dan Kecamatan Ilir Timur II

Tabel 3.4

Jumlah Kematian dan Kelahiran Penduduk Kecamatan Ilir Timur II Pada Tahun 2014

Kelurahan (1)	Kelahiran		Kematian	
	Laki-Laki (2)	Perempuan (3)	Laki-Laki (4)	Perempuan (5)
1. Kelurahan 10 Ilir	26	24	7	8
2. Kelurahan 11 Ilir	31	17	6	7
3. Kelurahan Kuto Batu	37	40	16	9
4. Kelurahan Lawang kidul	28	28	28	24
5. Kelurahan 3 Ilir	17	26	30	13
6. Kelurahan 1 Ilir	9	10	24	21
7. Kelurahan Sungai Buah	21	31	44	39
8. Kelurahan 2 Ilir	8	10	42	35
9. Kelurahan 5 Ilir	39	58	25	14
10. Kelurahan Duku	27	22	29	15
11. Kelurahan 9 Ilir	10	20	20	12
12. Kelurahan 8 Ilir	43	32	53	35
Jumlah	296	318	324	232

Sumber : Kelurahan-Kelurahan Se-IT II

Tabel 3.5

Jumlah Penduduk Kecamatan Ilir Timur II Menurut Wajib KTP dan Yang Telah Memiliki KTP, Pada Tahun 2014

Kelurahan	Jumlah Penduduk	Penduduk Wajib KTP	Penduduk Yang Telah Memiliki KTP
<i>(1)</i>	<i>(2)</i>	<i>(3)</i>	<i>(4)</i>
1. Kelurahan 10 Ilir	4490	*	*
2. Kelurahan 11 Ilir	3671	*	*
3. Kelurahan Kuto Batu	15022	*	*
4. Kelurahan Lawang kidul	12821	*	*
5. Kelurahan 3 Ilir	17991	*	*
6. Kelurahan 1 Ilir	5966	*	*
7. Kelurahan Sungai Buah	14998	*	*
8. Kelurahan 2 Ilir	22334	*	*
9. Kelurahan 5 Ilir	11857	*	*
10. Kelurahan Duku	17516	*	*
11. Kelurahan 9 Ilir	15662	*	*
12. Kelurahan 8 Ilir	21606	*	*
Jumlah	163934	*	*

Sumber : BPS Kota Palembang

* Data Tidak Tersedia

Tabel 3.6

Jumlah Penduduk, Keluarga dan Rata-Rata Jiwa per Keluarga di Kecamatan Ilir Timur II Pada Tahun 2014

Kelurahan	Jumlah Penduduk	Jumlah Keluarga	Rata-Rata Jiwa per Keluarga
(1)	(2)	(3)	(4)
1. Kelurahan 10 Ilir	4490	1487	3.01
2. Kelurahan 11 Ilir	3671	835	4.39
3. Kelurahan Kuto Batu	15022	3455	4.34
4. Kelurahan Lawang kidul	12821	3423	3.74
5. Kelurahan 3 Ilir	17991	4374	4.11
6. Kelurahan 1 Ilir	5966	1880	3.17
7. Kelurahan Sungai Buah	14998	3497	4.28
8. Kelurahan 2 Ilir	22334	5423	4.11
9. Kelurahan 5 Ilir	11857	2886	4.10
10. Kelurahan Duku	17516	3815	4.59
11. Kelurahan 9 Ilir	15662	3531	4.43
12. Kelurahan 8 Ilir	21606	5285	4.08
Jumlah	163934	39891	4.10

Sumber : BPS Kota Palembang dan Kecamatan Ilir Timur II

Tabel 3.7

Jumlah Penduduk Datang dan Pindah di Kecamatan Ilir Timur II Tahun 2014

Kelurahan	Datang		Pindah	
	Laki-Laki	Perempuan	Laki-Laki	Perempuan
(1)	(2)	(3)	(4)	(5)
1. Kelurahan 10 Ilir	73	81	179	185
2. Kelurahan 11 Ilir	92	84	28	34
3. Kelurahan Kuto Batu	61	54	213	190
4. Kelurahan Lawang kidul	73	59	203	195
5. Kelurahan 3 Ilir	30	39	76	48
6. Kelurahan 1 Ilir	21	17	23	30
7. Kelurahan Sungai Buah	62	55	231	200
8. Kelurahan 2 Ilir	218	213	253	247
9. Kelurahan 5 Ilir	87	94	167	198
10. Kelurahan Duku	42	56	189	204
11. Kelurahan 9 Ilir	84	66	182	177
12. Kelurahan 8 Ilir	36	16	289	218
Jumlah	879	834	2 033	1 926

Sumber : Kecamatan Ilir Timur II

Tabel 3.8

Jumlah Penduduk Kecamatan Ilir Timur II Berdasarkan Pekerjaan Pada Tahun 2014

Kelurahan	PNS	TNI/Polri	Pegawai BUMN	Transpor- tasi	Wiraswasta
(1)	(2)	(3)	(4)	(5)	(6)
1. Kelurahan 10 Ilir	*	*	*	*	*
2. Kelurahan 11 Ilir	*	*	*	*	*
3. Kelurahan Kuto Batu	*	*	*	*	*
4. Kelurahan Lawang kidul	168	53	196	0	115
5. Kelurahan 3 Ilir	*	*	*	*	*
6. Kelurahan 1 Ilir	*	*	*	*	*
7. Kelurahan Sungai Buah	*	*	*	*	*
8. Kelurahan 2 Ilir	513	1 216	209	105	840
9. Kelurahan 5 Ilir	*	*	*	*	*
10. Kelurahan Duku	*	*	*	*	*
11. Kelurahan 9 Ilir	*	*	*	*	*
12. Kelurahan 8 Ilir	*	*	*	*	*
Jumlah					

Sumber : Kelurahan-Kelurahan Se-IT II

* Data Tidak Tersedia

Lanjutan Tabel 3.8

Kelurahan	Pertanian	Perdagangan	Jasa	Pelajar/Mahasiswa	Lain-Lain
(1)	(7)	(8)	(9)	(10)	(11)
1. Kelurahan 10 Ilir	*	*	*	*	*
2. Kelurahan 11 Ilir	*	*	*	*	*
3. Kelurahan Kuto Batu	*	*	*	*	*
4. Kelurahan Lawang kidul	0	453	272	3 600	4 304
5. Kelurahan 3 Ilir	*	*	*	*	*
6. Kelurahan 1 Ilir	*	*	*	*	*
7. Kelurahan Sungai Buah	*	*	*	*	*
8. Kelurahan 2 Ilir	49	225	195	2 692	3 485
9. Kelurahan 5 Ilir	*	*	*	*	*
10. Kelurahan Duku	*	*	*	*	*
11. Kelurahan 9 Ilir	*	*	*	*	*
12. Kelurahan 8 Ilir	*	*	*	*	*
Jumlah	49	678	467	6 292	7 789

Sumber : Kantor Kelurahan se-Kecamatan IT II

* Data Tidak Tersedia

Tabel 3.9

Jumlah Penduduk di Kecamatan Ilir Timur II Menurut Jenis Kelamin dan Tingkat Pendidikan Pada Tahun 2013

Kelurahan	Laki-laki						JUMLAH
	SD	SMP	SMA	SM	S1	S2/S3	
(1)	(2)	(3)	(4)	(5)	(6)	(7)	(8)
1. Kelurahan 10 Ilir	*	*	*	*	*	*	*
2. Kelurahan 11 Ilir	*	*	*	*	*	*	*
3. Kelurahan Kuto Batu	*	*	*	*	*	*	*
4. Kelurahan Lawang kidul	*	*	*	*	*	*	*
5. Kelurahan 3 Ilir	*	*	*	*	*	*	*
6. Kelurahan 1 Ilir	*	*	*	*	*	*	*
7. Kelurahan Sungai Buah	*	*	*	*	*	*	*
8. Kelurahan 2 Ilir	*	*	*	*	*	*	*
9. Kelurahan 5 Ilir	*	*	*	*	*	*	*
10. Kelurahan Duku	*	*	*	*	*	*	*
11. Kelurahan 9 Ilir	*	*	*	*	*	*	*
12. Kelurahan 8 Ilir	*	*	*	*	*	*	*
Jumlah	*	*	*	*	*	*	*

Sumber : Kantor Kelurahan se-Kecamatan IT II

* Data Tidak Tersedia

Lanjutan Tabel 3.9

Kelurahan	Perempuan						
	SD	SMP	SMA	SM	S1	S2/S3	JUMLAH
(1)	(2)	(3)	(4)	(5)	(6)	(7)	(8)
1. Kelurahan 10 Ilir	*	*	*	*	*	*	*
2. Kelurahan 11 Ilir	*	*	*	*	*	*	*
3. Kelurahan Kuto Batu	*	*	*	*	*	*	*
4. Kelurahan Lawang kidul	*	*	*	*	*	*	*
5. Kelurahan 3 Ilir	*	*	*	*	*	*	*
6. Kelurahan 1 Ilir	*	*	*	*	*	*	*
7. Kelurahan Sungai Buah	*	*	*	*	*	*	*
8. Kelurahan 2 Ilir	*	*	*	*	*	*	*
9. Kelurahan 5 Ilir	*	*	*	*	*	*	*
12 Kelurahan Duku	*	*	*	*	*	*	*
11. Kelurahan 9 Ilir	*	*	*	*	*	*	*
12. Kelurahan 8 Ilir	*	*	*	*	*	*	*
Jumlah	*	*	*	*	*	*	*

Sumber : Kantor Kelurahan se-Kecamatan IT II

* Data Tidak Tersedia

Tabel 3.10

Jumlah Penduduk di Kecamatan Ilir Timur II Dirinci Menurut Agama dan Kepercayaan yang Dianut Pada Tahun 2014

Kelurahan	Agama dan Kepercayaan		
	Islam	Protestan	Katolik
(1)	(2)	(3)	(4)
1. Kelurahan 10 Ilir	4832	6	69
2. Kelurahan 11 Ilir	2856	143	77
3. Kelurahan Kuto Batu	14938	37	43
4. Kelurahan Lawang kidul	12236	59	62
5. Kelurahan 3 Ilir	16964	886	509
6. Kelurahan 1 Ilir	7621	3	0
7. Kelurahan Sungai Buah	26164	76	24
8. Kelurahan 2 Ilir	21619	919	832
9. Kelurahan 5 Ilir	10471	686	309
10. Kelurahan Duku	16164	131	134
11. Kelurahan 9 Ilir	15210	129	134
12. Kelurahan 8 Ilir	22171	152	363
Jumlah	171603	3227	2556

Sumber : KUA Kecamatan IT II

Lanjutan Tabel 3.10

Kelurahan	Agama dan Kepercayaan			
	Hindu	Budha	Lainnya	Jumlah
(1)	(5)	(6)	(7)	(8)
1. Kelurahan 10 Ilir	3	23	0	4933
2. Kelurahan 11 Ilir	0	683	0	3759
3. Kelurahan Kuto Batu	125	224	0	15367
4. Kelurahan Lawang kidul	0	31	0	12388
5. Kelurahan 3 Ilir	126	794	0	19279
6. Kelurahan 1 Ilir	0	0	0	7624
7. Kelurahan Sungai Buah	0	19	0	26283
8. Kelurahan 2 Ilir	23	174	0	23567
9. Kelurahan 5 Ilir	17	794	0	12277
10. Kelurahan Duku	224	237	0	16890
11. Kelurahan 9 Ilir	26	242	0	15741
12. Kelurahan 8 Ilir	56	39	0	22781
Jumlah	600	3217	0	180889

Sumber : KUA Kecamatan IT II



BAB IV SOSIAL



Tabel 4.1.1

Jumlah Taman Kanak-Kanak (TK) Negeri dan Swasta di Kecamatan Ilir Timur II Pada Tahun 2014

Kelurahan	Sekolah		Guru		Murid	
	Negeri	Swasta	Laki-Laki	Perempuan	Laki-Laki	Perempuan
(1)	(2)	(3)	(4)	(5)	(6)	(7)
1. Kelurahan 10 Ilir	0	2	0	8	42	43
2. Kelurahan 11 Ilir	0	0	0	0	0	0
3. Kelurahan Kuto Batu	0	1	3	9	16	16
4. Kelurahan Lawang kidul	0	4	0	9	108	107
5. Kelurahan 3 Ilir	0	3	0	19	94	97
6. Kelurahan 1 Ilir	0	0	0	0	0	0
7. Kelurahan Sungai Buah	0	5	0	3	68	71
8. Kelurahan 2 Ilir	0	4	0	6	111	96
9. Kelurahan 5 Ilir	0	2	0	7	15	16
10. Kelurahan Duku	0	3	0	18	109	115
11. Kelurahan 9 Ilir	0	4	0	30	146	130
12. Kelurahan 8 Ilir	0	8	1	23	263	183
Jumlah	0	36	4	132	972	874

Sumber : UPTD Diknaspora Kecamatan IT II

Tabel 4.1.2

Jumlah Sekolah Dasar (SD)/Sederajat, Negeri dan Swasta di Kecamatan Ilir Timur II Pada Tahun 2014

Kelurahan	Sekolah		Guru		Murid	
	Negeri	Swasta	Laki-Laki	Perempuan	Laki-Laki	Perempuan
(1)	(2)	(3)	(4)	(5)	(6)	(7)
1. Kelurahan 10 Ilir	0	4	14	54	436	406
2. Kelurahan 11 Ilir	0	0	0	0	0	0
3. Kelurahan Kuto Batu	2	3	12	69	717	613
4. Kelurahan Lawang kidul	1	4	16	75	804	789
5. Kelurahan 3 Ilir	4	3	21	88	1,067	990
6. Kelurahan 1 Ilir	1	1	8	20	221	175
7. Kelurahan Sungai Buah	4	1	7	70	660	610
8. Kelurahan 2 Ilir	3	4	22	144	1,290	1 271
9. Kelurahan 5 Ilir	0	3	9	28	324	288
10. Kelurahan Duku	2	1	14	93	1,206	1 128
11. Kelurahan 9 Ilir	1	5	21	96	960	842
12. Kelurahan 8 Ilir	3	4	16	96	1,099	988
Jumlah	21	33	160	833	8,784	8 100

Sumber : UPTD Dispora Kecamatan IT II

Tabel 4.1.3

**Jumlah Sekolah Menengah Pertama (SMP)/Sederajat, Negeri dan Swasta di Kecamatan Ilir Timur II
Pada Tahun 2014**

Kelurahan	Sekolah		Guru		Murid	
	Negeri	Swasta	Laki-Laki	Perem-puan	Laki-Laki	Perem-puan
(1)	(2)	(3)	(4)	(5)	(6)	(7)
1. Kelurahan 10 Ilir	0	0	0	0	0	0
2. Kelurahan 11 Ilir	0	0	0	0	0	0
3. Kelurahan Kuto Batu	0	1	7	21	252	246
4. Kelurahan Lawang kidul	0	1	7	14	177	158
5. Kelurahan 3 Ilir	0	1	3	14	170	133
6. Kelurahan 1 Ilir	0	2	9	27	116	83
7. Kelurahan Sungai Buah	1	1	10	38	362	364
8. Kelurahan 2 Ilir	1	3	66	53	733	795
9. Kelurahan 5 Ilir	0	2	11	21	44	469
10. Kelurahan Duku	2	2	27	123	1,058	1 069
11. Kelurahan 9 Ilir	0	4	30	41	377	326
12. Kelurahan 8 Ilir	0	3	50	60	611	559
Jumlah	4	20	220	412	3,900	4 202

Sum Sumber : UPTD Dispora IT II

Tabel 4.1.4

Jumlah Sekolah Menengah Atas (SMA)/Sederajat, Negeri dan Swasta di Kecamatan Ilir Timur II Pada Tahun 2014

Kelurahan	Sekolah		Guru		Murid	
	Negeri	Swasta	Laki-Laki	Perem-puan	Laki-Laki	Perem-puan
(1)	(2)	(3)	(4)	(5)	(6)	(7)
1. Kelurahan 10 Ilir	0	0	0	0	0	0
2. Kelurahan 11 Ilir	0	0	0	0	0	0
3. Kelurahan Kuto Batu	0	1	9	16	44	40
4. Kelurahan Lawang kidul	0	1	7	14	40	74
5. Kelurahan 3 Ilir	0	0	0	0	0	0
6. Kelurahan 1 Ilir	0	0	0	0	0	0
7. Kelurahan Sungai Buah	1	3	24	54	478	618
8. Kelurahan 2 Ilir	0	2	19	24	189	242
9. Kelurahan 5 Ilir	0	1	23	32	162	215
10. Kelurahan Duku	0	2	31	63	307	250
11. Kelurahan 9 Ilir	0	4	95	62	1,014	1 028
12. Kelurahan 8 Ilir	1	3	68	108	1,111	1 455
Jumlah	2	17	276	373	3,345	3 922

Sumber : Dispora Kecamatan Ilir Timur II

Tabel 4.1.5

Jumlah Sekolah Menengah Kejuruan (SMK) Negeri dan Swasta di Kecamatan Ilir Timur II Pada Tahun 2014

Kelurahan	Sekolah		Guru		Murid	
	Negeri	Swasta	Laki-Laki	Perem-puan	Laki-Laki	Perem-puan
(1)	(2)	(3)	(4)	(5)	(6)	(7)
1. Kelurahan 10 Ilir	0	0	0	0	0	0
2. Kelurahan 11 Ilir	0	0	0	0	0	0
3. Kelurahan Kuto Batu	0	0	0	0	0	0
4. Kelurahan Lawang kidul	0	1	25	13	281	34
5. Kelurahan 3 Ilir	0	0	0	0	0	0
6. Kelurahan 1 Ilir	0	0	0	0	0	0
7. Kelurahan Sungai Buah	0	1	0	0	2	0
8. Kelurahan 2 Ilir	0	0	0	0	0	0
9. Kelurahan 5 Ilir	0	3	31	37	281	851
10. Kelurahan Duku	1	0	6	73	169	915
11. Kelurahan 9 Ilir	0	0	0	0	0	0
12. Kelurahan 8 Ilir	0	1	21	19	264	117
Jumlah	1	6	83	142	995	1 917

Sumber : UPTD Dispora IT II

Tabel 4.1.6

Jumlah Akademi/Perguruan Tinggi Negeri dan Swasta di Kecamatan Ilir Timur II Pada Tahun 2014

Kelurahan	Akademi/ Perguruan Tinggi		Dosen		Mahasiswa	
	Negeri	Swasta	Laki-Laki	Perem-puan	Laki-Laki	Perem-puan
(1)	(2)	(3)	(4)	(5)	(6)	(7)
1. Kelurahan 10 Ilir	0	0	0	0	0	0
2. Kelurahan 11 Ilir	0	0	0	0	0	0
3. Kelurahan Kuto Batu	0	0	0	0	0	0
4. Kelurahan Lawang kidul	0	0	0	0	0	0
5. Kelurahan 3 Ilir	0	0	0	0	0	0
6. Kelurahan 1 Ilir	0	0	0	0	0	0
7. Kelurahan Sungai Buah	0	0	0	0	0	0
8. Kelurahan 2 Ilir	0	1	37	43	136	189
9. Kelurahan 5 Ilir	0	3	44	69	323	153
10. Kelurahan Duku	0	0	0	0	0	0
11. Kelurahan 9 Ilir	0	4	126	101	2197	1812
12. Kelurahan 8 Ilir	0	1	0	0	0	0
Jumlah	0	9	207	213	2656	2154

Sumber : UPTD Dispora Kecamatan IT II

Tabel 4.1.7

Jumlah Lembaga Kursus di Kecamatan Ilir Timur II Tahun 2014

Kelurahan	Bahasa Inggris/ MIPA	Mengetik/ Komputer	Administrasi	Lainnya
(1)	(2)	(3)	(4)	(5)
1. Kelurahan 10 Ilir	0	0	0	1
2. Kelurahan 11 Ilir	0	0	0	1
3. Kelurahan Kuto Batu	4	0	0	1
4. Kelurahan Lawang kidul	2	0	0	0
5. Kelurahan 3 Ilir	5	1	0	1
6. Kelurahan 1 Ilir	0	0	0	0
7. Kelurahan Sungai Buah	6	0	0	1
8. Kelurahan 2 Ilir	9	0	0	3
9. Kelurahan 5 Ilir	0	0	0	0
10. Kelurahan Duku	2	1	0	1
11. Kelurahan 9 Ilir	9	0	0	0
12. Kelurahan 8 Ilir	7	0	0	0
Jumlah	44	2	0	9

Sumber : Kantor Camat IT II

Tabel 4.2.1

Jumlah Sarana Kesehatan di Kecamatan Ilir Timur II Menurut Jenis Tahun 2014

Kelurahan	Rumah Sakit	Rumah Sakit Bersalin/ Rumah Bersalin	Poliklinik	Puskesmas	Pustu
(1)	(2)	(3)	(4)	(5)	(6)
1. Kelurahan 10 Ilir	0	0	0	0	0
2. Kelurahan 11 Ilir	0	2	0	1	0
3. Kelurahan Kuto Batu	0	0	0	0	0
4. Kelurahan Lawang kidul	1	0	0	1	0
5. Kelurahan 3 Ilir	0	2	1	0	0
6. Kelurahan 1 Ilir	0	0	0	0	1
7. Kelurahan Sungai Buah	0	1	1	1	0
8. Kelurahan 2 Ilir	1	0	2	0	0
9. Kelurahan 5 Ilir	0	0	0	1	0
10. Kelurahan Duku	0	2	1	0	1
11. Kelurahan 9 Ilir	0	1	0	0	1
12. Kelurahan 8 Ilir	0	1	6	1	2
Jumlah	2	9	11	5	5

Sumber : UPTD PLKB IT II

Lanjutan Tabel 4.2.1

Kelurahan	Praktek Dokter	Praktek Bidan	Posyandu	Apotik	Toko Obat
(1)	(2)	(3)	(4)	(5)	(6)
1. Kelurahan 10 Ilir	1	1	7	0	0
2. Kelurahan 11 Ilir	7	2	5	1	0
3. Kelurahan Kuto Batu	8	1	15	3	3
4. Kelurahan Lawang kidul	4	1	16	0	0
5. Kelurahan 3 Ilir	9	5	15	2	0
6. Kelurahan 1 Ilir	0	0	8	0	0
7. Kelurahan Sungai Buah	6	3	8	1	0
8. Kelurahan 2 Ilir	6	3	16	0	0
9. Kelurahan 5 Ilir	4	1	13	0	0
10. Kelurahan Duku	6	0	11	0	0
11. Kelurahan 9 Ilir	7	2	11	3	0
12. Kelurahan 8 Ilir	17	5	17	6	1
Jumlah	75	24	142	16	4

Sumber : UPTD PLKB IT II

Tabel 4.2.2

Jumlah Tenaga Kesehatan di Kecamatan Ilir Timur II Pada Tahun 2014

Kelurahan	Dokter	Mantri Kesehatan	Bidan	Dukun Bersalin
(1)	(2)	(3)	(4)	(5)
1. Kelurahan 10 Ilir	0	0	0	0
2. Kelurahan 11 Ilir	3	0	13	0
3. Kelurahan Kuto Batu	14	0	2	0
4. Kelurahan Lawang Kidul	0	0	2	0
5. Kelurahan 3 Ilir	7	0	5	0
6. Kelurahan 1 Ilir	1	0	0	0
7. Kelurahan Sungai Buah	15	0	6	0
8. Kelurahan 2 Ilir	5	0	17	0
9. Kelurahan 5 Ilir	4	0	1	0
10. Kelurahan Duku	3	0	1	0
11. Kelurahan 9 Ilir	0	0	3	0
12. Kelurahan 8 Ilir	17	0	8	0
Jumlah	69	0	58	0

Sumber : UTD PLKB IT II

Tabel 4.2.3

**Jumlah Penduduk yang Berobat ke Puskesmas/Pustu Menurut Jenis Penyakit di
Kecamatan Ilir Timur II Pada Tahun 2013 - 2014**

Kecamatan Ilir Timur II	Tahun	
	2013	2014
<i>(1)</i>	<i>(3)</i>	<i>(4)</i>
1. ISPA	17 337	19 508
2. Penyakit lain pd saluran pernapasan bagian atas	2 513	3 727
3. Diare	2 862	2 694
4. Infeksi Kulit	2 860	3 349
5. Demam Berdarah	11	6 895
6. Hipertensi	0	10 997
7. Penyakit pada sistem otot & jaringan pengikat (penyakit tulang, radang sendi, termasuk rematik)	4 792	6 672
8. Penyakit Lainnya	30 062	18 925
Jumlah	60 437	72 997

Sumber : Puskesmas Se-Kecamatan Ilir Timur II

Tabel 4.2.4

Jumlah Bayi Lahir, BBLR dan Penderita Gizi Buruk di Kecamatan Ilir Timur II Dirinci Menurut Kelurahan Pada Tahun 2014

Kelurahan	Bayi Lahir	Berat Bayi Lahir Rendah	Penderita Gizi Buruk
<i>(1)</i>	<i>(2)</i>	<i>(3)</i>	<i>(4)</i>
1. Kelurahan 10 Ilir	115	3	0
2. Kelurahan 11 Ilir	56	0	0
3. Kelurahan Kuto Batu	236	0	0
4. Kelurahan Lawang Kidul	239	3	1
5. Kelurahan 3 Ilir	314	2	0
6. Kelurahan 1 Ilir	102	1	0
7. Kelurahan Sungai Buah	232	3	0
8. Kelurahan 2 Ilir	368	2	0
9. Kelurahan 5 Ilir	242	5	0
10. Kelurahan Duku	263	5	0
11. Kelurahan 9 Ilir	181	4	0
12. Kelurahan 8 Ilir	381	0	0
Jumlah	2729	28	1

Sumber : Puskesmas Se- Ilir Timur II

Tabel 4.2.5

Jumlah Petugas Pelaksana KB Kelurahan di Kecamatan Ilir Timur II Pada Tahun 2014

Kelurahan	PPKBD	Sub PPKBD	Keluarga Peserta KB	Posyandu Balita	Posyandu Lansia
(1)	(2)	(3)	(4)		(5)
1. Kelurahan 10 Ilir	1	19	677	5	2
2. Kelurahan 11 Ilir	1	17	479	4	1
3. Kelurahan Kuto Batu	1	26	1 909	12	3
4. Kelurahan Lawang Kidul	1	23	1 684	16	2
5. Kelurahan 3 Ilir	1	51	2 416	12	2
6. Kelurahan 1 Ilir	1	18	919	7	1
7. Kelurahan Sungai Buah	1	30	1 677	6	2
8. Kelurahan 2 Ilir	1		2 911	12	4
9. Kelurahan 5 Ilir	1	23	1 713	7	6
10. Kelurahan Duku	1	38	2 120	8	3
11. Kelurahan 9 Ilir	1	33	2 074	10	1
12. Kelurahan 8 Ilir	1	52	3 021	11	6
Jumlah	12	373	21 600	110	33

Tabel 4.2.6

Jumlah Keluarga Sejahtera dan Pra Sejahtera di Kecamatan Ilir Timur II Pada Akhir Tahun 2014

Kelurahan	Pra Sejahtera	Sejahtera I	Sejahtera II	Sejahtera III	Sejahtera III+	Jumlah
<i>(1)</i>	<i>(2)</i>	<i>(3)</i>	<i>(4)</i>	<i>(5)</i>	<i>(6)</i>	<i>(7)</i>
1. Kelurahan 10 Ilir	19	799	508	72	3	1 401
2. Kelurahan 11 Ilir	41	367	412	74	2	896
3. Kelurahan Kuto Batu	93	1 301	1 788	277	6	3 465
4. Kelurahan Lawang Kidul	63	799	1 665	356	6	2 889
5. Kelurahan 3 Ilir	45	1 210	3 011	137	9	4 412
6. Kelurahan 1 Ilir	34	856	949	65	2	1 906
7. Kelurahan Sungai Buah	57	965	1 719	835	7	3 583
8. Kelurahan 2 Ilir	39	1 185	3 189	1 163	73	5 649
9. Kelurahan 5 Ilir	31	788	1 577	678	13	3 087
10. Kelurahan Duku	45	695	1 719	1 212	285	4 002
11. Kelurahan 9 Ilir	62	988	1 924	811	54	3 839
12. Kelurahan 8 Ilir	37	917	2 546	1 756	107	5 363
Jumlah	566	10 870	21 053	7 436	567	40 492

Sumber : UPTD PLKB Kecamatan IT II

Tabel 4.2.7

**Jumlah Pencapaian Peserta KB Baru di Kecamatan Ilir Timur II
Menurut Jenis Alat Kontrasepsi Pada Tahun 2014**

Kelurahan	Spiral (IUD)	MOP	MOW	Susuk KB	Suntikan	Pil	Kon-dom
(1)	(2)	(3)	(4)	(5)	(6)	(7)	(8)
1. Kelurahan 10 Ilir	1	0	0	2	19	19	3
2. Kelurahan 11 Ilir	2	0	0	2	24	24	3
3. Kelurahan Kuto Batu	3	0	1	3	37	31	12
4. Kelurahan Lawang Kidul	7	0	1	1	51	39	13
5. Kelurahan 3 Ilir	4	0	0	4	47	46	8
6. Kelurahan 1 Ilir	2	0	0	0	28	24	7
7. Kelurahan Sungai Buah	5	1	1	4	38	36	9
8. Kelurahan 2 Ilir	5	0	1	8	66	57	12
9. Kelurahan 5 Ilir	5	1	2	7	54	32	8
10. Kelurahan Duku	11	0	1	12	59	59	17
11. Kelurahan 9 Ilir	28	1	0	4	44	42	8
12. Kelurahan 8 Ilir	20	1	1	11	72	67	9
Jumlah	93	4	8	58	539	476	109

Sumber : UPTD PLKB Kecamatan Ilir Timur II

Tabel 4.2.8

**Jumlah Pasangan Usia Subur (PUS) dan Peserta KB Aktif di Kecamatan Ilir Timur II
Menurut Jenis Alat Kontrasepsi Pada Tahun 2014**

Kelurahan	PUS	Spiral (IUD)	MOP	MOW	Susuk KB	Suntikan	Pil	Kon-dom	Jumlah
(1)	(2)	(3)	(4)	(5)	(6)	(7)	(8)	(9)	
1. Kelurahan 10 Ilir	922	55	2	64	55	251	175	75	677
2. Kelurahan 11 Ilir	747	48	2	52	43	187	89	58	479
3. Kelurahan Kuto Batu	2511	123	3	159	86	839	602	97	1 909
4. Kelurahan Lawang Kidul	2134	140	2	163	179	483	484	233	1 684
5. Kelurahan 3 Ilir	3121	207	2	217	121	942	759	168	2 416
6. Kelurahan 1 Ilir	1266	69	6	92	62	371	245	74	919
7. Kelurahan Sungai Buah	2083	156	3	159	90	696	461	112	1 677
8. Kelurahan 2 Ilir	3864	282	9	259	161	1 150	852	198	2 911
9. Kelurahan 5 Ilir	2286	147	2	146	97	722	493	106	1 713
10 Kelurahan Duku	2789	190	4	196	146	681	748	155	2 120
11 Kelurahan 9 Ilir	2799	234	3	175	106	852	540	164	2 074
12 Kelurahan 8 Ilir	3998	343	3	314	220	1 247	719	175	3 021
Jumlah	28520	1 994	41	1 996	1 366	8 421	6 167	1 615	21 600

Sumber : UPTD PLKB Kecamatan T II

Tabel 4.2.9

Jumlah PKK, Dasa Wisma dan Kelompok Akseptor di Kecamatan Ilir Timur II Pada Tahun 2014

Kelurahan	PKK	Dasa Wisma	Kelompok Akseptor	BKB	UPPKS
(1)	(2)	(3)	(4)	(5)	(6)
1. Kelurahan 10 Ilir	1	0	5	0	0
2. Kelurahan 11 Ilir	1	0	4	0	0
3. Kelurahan Kuto Batu	1	0	12	0	0
4. Kelurahan Lawang Kidul	1	0	16	0	0
5. Kelurahan 3 Ilir	1	0	12	0	0
6. Kelurahan 1 Ilir	1	0	7	1	0
7. Kelurahan Sungai Buah	1	0	6	1	1
8. Kelurahan 2 Ilir	1	0	12	1	0
9. Kelurahan 5 Ilir	1	0	7	0	0
10. Kelurahan Duku	1	0	8	1	1
11. Kelurahan 9 Ilir	1	0	10	0	0
12. Kelurahan 8 Ilir	1	0	11	2	1
Jumlah	12	0	110	6	3

Sumber : UPTD PLKB Kecamatan Ilir Timur II

Tabel 4.3.1

**Jumlah Tempat Rekreasi di Kecamatan Ilir Timur II Menurut Kelurahan
Pada Tahun 2014**

Kelurahan	Gedung Bioskop	Tempat Hiburan	Gedung Kesenian
(1)	(2)	(3)	(4)
1. Kelurahan 10 Ilir	0	0	0
2. Kelurahan 11 Ilir	0	0	0
3. Kelurahan Kuto Batu	0	0	0
4. Kelurahan Lawang Kidul	0	0	0
5. Kelurahan 3 Ilir	0	0	0
6. Kelurahan 1 Ilir	0	0	0
7. Kelurahan Sungai Buah	0	0	0
8. Kelurahan 2 Ilir	0	1	0
9. Kelurahan 5 Ilir	0	0	0
10. Kelurahan Duku	0	0	0
11. Kelurahan 9 Ilir	0	0	0
12. Kelurahan 8 Ilir	0	3	0
Jumlah	0	4	0

Sumber : Kantor Camat Ilir Timur II

Tabel 4.3.2

Jumlah Sarana Olahraga Menurut Jenis di Kecamatan Ilir Timur II Pada Tahun 2014

Kelurahan	Lapangan Sepak Bola	Lapangan Bulu Tangkis	Langan Bola Voli	Lainnya
(1)	(2)	(3)	(4)	(5)
1. Kelurahan 10 Ilir	0	0	0	0
2. Kelurahan 11 Ilir	0	0	0	0
3. Kelurahan Kuto Batu	0	0	0	0
4. Kelurahan Lawang Kidul	0	1	1	0
5. Kelurahan 3 Ilir	1	7	4	1
6. Kelurahan 1 Ilir	0	1	2	1
7. Kelurahan Sungai Buah	0	1	5	0
8. Kelurahan 2 Ilir	1	1	6	1
9. Kelurahan 5 Ilir	0	1	1	1
10. Kelurahan Duku	1	1	3	1
11. Kelurahan 9 Ilir	2	5	5	5
12. Kelurahan 8 Ilir	2	5	4	6
Jumlah	7	23	31	16

Sumber : Kantor Camat Ilir Timur II

Tabel 4.3.3

**Jumlah Tempat Ibadah di Kecamatan Ilir Timur II Menurut Agama
Pada Tahun 2014**

Kelurahan	Mesjid	Langgar/ Musholla	Gereja	Vihara/ Klenteng	Pura
(1)	(2)	(3)	(4)	(5)	(6)
1. Kelurahan 10 Ilir	0	4	0	0	0
2. Kelurahan 11 Ilir	0	5	0	0	0
3. Kelurahan Kuto Batu	1	6	0	0	0
4. Kelurahan Lawang Kidul	4	7	0	0	0
5. Kelurahan 3 Ilir	9	8	2	0	0
6. Kelurahan 1 Ilir	4	9	0	1	0
7. Kelurahan Sungai Buah	10	10	0	0	0
8. Kelurahan 2 Ilir	12	11	3	0	0
9. Kelurahan 5 Ilir	7	12	2	0	0
10. Kelurahan Duku	8	13	0	8	0
11. Kelurahan 9 Ilir	5	14	1	1	0
12. Kelurahan 8 Ilir	14	15	4	2	0
Jumlah	74	114	12	12	0

Sumber : KUA Kecamatan Ilir Timur II

Tabel 4.3.4

Jumlah Kasus Kawin dan Cerai di Kecamatan Ilir Timur II Pada Tahun 2014

Kelurahan	Kawin	Cerai
(1)	(2)	(3)
1. Kelurahan 10 Ilir	57	0
2. Kelurahan 11 Ilir	52	1
3. Kelurahan Kuto Batu	290	0
4. Kelurahan Lawang Kidul	253	0
5. Kelurahan 3 Ilir	379	1
6. Kelurahan 1 Ilir	106	0
7. Kelurahan Sungai Buah	227	0
8. Kelurahan 2 Ilir	416	0
9. Kelurahan 5 Ilir	221	1
10. Kelurahan Duku	265	1
11. Kelurahan 9 Ilir	199	0
12. Kelurahan 8 Ilir	363	0
Jumlah	2 928	4

Sumber : KUA Ilir Timur II dan Kelurahan-Kelurahan Se-IT II

Tabel 4.3.5

**Jumlah Gangguan Kamtibmas yang di Laporkan ke Kepolisian di Kecamatan Ilir Timur II
Pada Tahun 2014**

Bulan	Curas	Curat	Curan- mor	Narko- ba	Pembu- nuhan	Penge- royokan	Anirat	Perko- saan/ Susila
(1)	(2)	(3)	(4)	(5)	(6)	(7)	(8)	(9)
1. Januari	5	13	15	0	0	5	12	0
2. Februari	2	22	15	2	0	1	17	0
3. Maret	4	6	13	5	0	9	16	0
4. April	2	13	16	3	0	4	14	0
5. Mei	1	9	16	4	0	8	9	0
6. Juni	1	8	11	0	1	4	15	0
7. Juli	2	13	13	3	0	8	10	0
8. Agustus	3	10	14	1	0	8	15	0
9. September	1	11	15	1	0	15	9	0
10. Oktober	4	12	11	0	1	5	16	0
11. Nopember	3	7	10	0	2	8	13	0
12. Desember	2	7	10	3	0	2	12	0
Jumlah	30	127	159	22	4	77	158	0

Sumber : POLSEK IT II

Lanjutan Tabel 4.3.5

Bulan	Perjudian	Tipu/Gelap	Curbis	Sajam	KDRT	Pemerasaan	Lain-lain	Jumlah
(1)	(10)	(11)	(12)	(13)	(14)	(15)	(16)	(17)
1. Januari	0	6	4	0	1	0	2	63
2. Februari	0	5	0	2	1	0	5	72
3. Maret	0	9	3	2	1	0	2	70
4. April	0	10	3	1	3	0	3	72
5. Mei	0	7	0	2	1	0	1	58
6. Juni	0	10	3	2	1	1	8	65
7. Juli	0	7	5	4	1	0	5	67
8. Agustus	0	6	1	3	1	0	3	65
9. September	0	6	1	0	6	0	5	70
10. Oktober	0	9	3	0	1	0	3	65
11. Nopember	1	6	4	0	0	0	5	59
12. Desember	0	10	1	6	2	0	4	59
Jumlah	1	91	28	22	19	1	46	785

Sumber : POLSEK IT II

Tabel 4.3.6

**Jumlah Keluarga Menurut Penggunaan Bahan Bakar di Kecamatan Ilir Timur II
Pada Tahun 2014**

Kelurahan	Minyak Tanah	Kayu Bakar	Gas/ Listrik
(1)	(2)	(3)	(4)
1. Kelurahan 10 Ilir	20	0	1 467
2. Kelurahan 11 Ilir	72	0	763
3. Kelurahan Kuto Batu	198	0	3 455
4. Kelurahan Lawang kidul	171	3	3 423
5. Kelurahan 3 Ilir	164	0	4 374
6. Kelurahan 1 Ilir	121	0	1 880
7. Kelurahan Sungai Buah	194	0	3 497
8. Kelurahan 2 Ilir	117	0	5 423
9. Kelurahan 5 Ilir	143	0	2 886
10. Kelurahan Duku	148	0	3 815
11. Kelurahan 9 Ilir	119	0	3 531
12. Kelurahan 8 Ilir	191	0	5 285
Jumlah	1658	0	39 799

Sumber : Kantor Camat Ilir Timur II

Tabel 4.3.7

**Jumlah Keluarga Menurut Sumber Penerangan dan Pelanggan Telepon Kabel
di Kecamatan Ilir Timur II Tahun 2014**

Kelurahan	Listrik PLN	Listrik Non PLN	Pelanggan Telepon Kabel
<i>(1)</i>		<i>(3)</i>	<i>(4)</i>
1. Kelurahan 10 Ilir	1 487	0	273
2. Kelurahan 11 Ilir	835	0	302
3. Kelurahan Kuto Batu	3 455	0	1565
4. Kelurahan Lawang Kidul	3 423	0	763
5. Kelurahan 3 Ilir	4 374	0	116
6. Kelurahan 1 Ilir	1 880	0	954
7. Kelurahan Sungai Buah	3 497	0	718
8. Kelurahan 2 Ilir	5 423	0	3075
9. Kelurahan 5 Ilir	2 886	0	1506
10. Kelurahan Duku	3 815	0	2403
11. Kelurahan 9 Ilir	3 531	0	2200
12. Kelurahan 8 Ilir	5 285	0	2731
Jumlah	39 891	0	16 606

Sumber : Kantor Camat IT II

Tabel 4.3.8

Jumlah Keluarga Menurut Sumber Air Untuk Masak di Kecamatan Ilir Timur II Tahun 2014

Kelurahan	Ledeng/ PAM	Sumur/ Perigi	Sungai
(1)		(3)	(4)
1. Kelurahan 10 Ilir	1 425	0	62
2. Kelurahan 11 Ilir	835	0	0
3. Kelurahan Kuto Batu	3 402	0	53
4. Kelurahan Lawang Kidul	3 423	0	0
5. Kelurahan 3 Ilir	4 374	0	0
6. Kelurahan 1 Ilir	1 754	0	126
7. Kelurahan Sungai Buah	3 132	365	0
8. Kelurahan 2 Ilir	5 180	243	0
9. Kelurahan 5 Ilir	2 788	98	0
10. Kelurahan Duku	3 703	112	0
11. Kelurahan 9 Ilir	3 274	257	0
12. Kelurahan 8 Ilir	4 496	789	0
Jumlah	37 786	1864	241

Sumber : Kantor Camat IT II

Tabel 4.3.9

Jumlah Keluarga yang Tinggal di Bantaran Sungai, Jaringan Listrik Tegangan Tinggi, Rawan Bencana Banjir dan Rawan Gempa Bumi di Kecamatan Ilir Timur II Pada Tahun 2014

Kelurahan	Tinggal di Bantaran Sungai	Tinggal di Bawah Jaringan Listrik Tegangan Tinggi	Rawan Bencana Banjir	Rawan Gempa Bumi
(1)		(3)	(4)	(5)
1. Kelurahan 10 Ilir	221	0	0	0
2. Kelurahan 11 Ilir	249	0	0	0
3. Kelurahan Kuto Batu	41	0	0	0
4. Kelurahan Lawang Kidul	86	0	0	0
5. Kelurahan 3 Ilir	5	0	0	0
6. Kelurahan 1 Ilir	263	0	0	0
7. Kelurahan Sungai Buah	127	0	0	0
8. Kelurahan 2 Ilir	0	0	0	0
9. Kelurahan 5 Ilir	0	5	0	0
10. Kelurahan Duku	0	18	0	0
11. Kelurahan 9 Ilir	418	0	0	0
12. Kelurahan 8 Ilir	41	49	0	0
Jumlah	1 451	72	0	0

Sumber : Kantor Camat IT II

Tabel 4.3.10

Lokasi Pemukiman Kumuh, Jumlah Bangunan Rumah dan Jumlah Keluarga di Kecamatan Ilir Timur II Tahun 2014

Kelurahan	Jumlah Lokasi	Jumlah Bangunan Rumah	Jumlah Keluarga
(1)	(2)	(3)	(4)
1. Kelurahan 10 Ilir	1	269	826
2. Kelurahan 11 Ilir	2	15	56
3. Kelurahan Kuto Batu	3	17	23
4. Kelurahan Lawang Kidul	10	239	336
5. Kelurahan 3 Ilir	0	0	0
6. Kelurahan 1 Ilir	3	168	291
7. Kelurahan Sungai Buah	4	113	117
8. Kelurahan 2 Ilir	2	18	39
9. Kelurahan 5 Ilir	0	0	0
10. Kelurahan Duku	1	41	53
11. Kelurahan 9 Ilir	9	114	342
12. Kelurahan 8 Ilir	0	0	0
Jumlah	35	994	2083

Sumber : Kantor Camat Ilir Timur II

Tabel 4.3.11

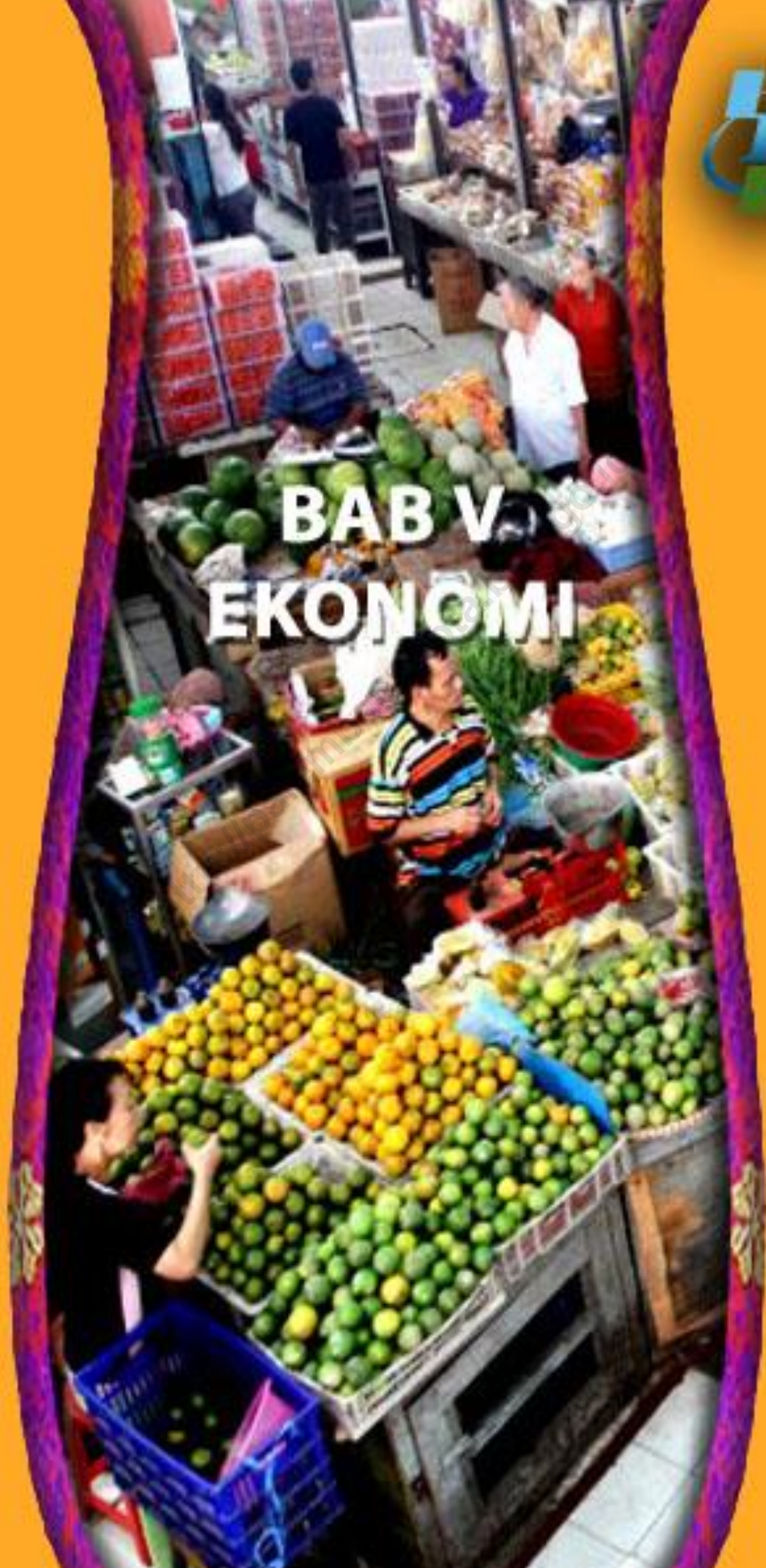
Jumlah Panti Asuhan dan Anak Asuh Menurut Jenis Kelamin Dirinci per Kelurahan di Ilir Timur II Pada Tahun 2014

Kelurahan	Panti Asuhan	Jumlah Anak Asuh	
		Laki-Laki	Perempuan
(1)	(2)	(3)	(4)
1. Kelurahan 10 Ilir	0	0	0
2. Kelurahan 11 Ilir	0	0	0
3. Kelurahan Kuto Batu	0	0	0
4. Kelurahan Lawang Kidul	0	0	0
5. Kelurahan 3 Ilir	1	40	
6. Kelurahan 1 Ilir	0	0	0
7. Kelurahan Sungai Buah	0	0	0
8. Kelurahan 2 Ilir	1	35	
9. Kelurahan 5 Ilir	0	0	0
10. Kelurahan Duku	0	0	0
11. Kelurahan 9 Ilir	0	0	0
12. Kelurahan 8 Ilir	6	80	
Jumlah	4	155	

Sumber : BPS Kota Palembang



BAB V EKONOMI



Tabel 5.1

**Jumlah Ketetapan dan Realisasi Pemasukan Pajak Bumi dan Bangunan
di Kecamatan Ilir Timur II Tahun Anggaran 2014**

Kelurahan	Target		Realisasi		% Realisasi
	Wajib Pajak	Ketetapan (Rp)	Wajib Pajak	Realisasi (Rp)	
(1)	(2)	(3)	(4)	(5)	(6)
1. Kelurahan 10 Ilir	525	58.830.390	384	45.349.327	77,08
2. Kelurahan 11 Ilir	515	72.482.961	463	65.893.912	90,91
3. Kelurahan Kuto Batu	2.107	641.271.994	1.448	454.773.098	70,92
4. Kelurahan Lawang Kidul	1.737	1.392.480.402	1.167	1.303.477.633	93,61
5. Kelurahan 3 Ilir	2.869	632.015.095	1.833	492.065.019	77,86
6. Kelurahan 1 Ilir	620	66.998.482	367	44.469.574	66,37
7. Kelurahan Sungai Buah	2.597	623.995.088	2.137	475.942.364	76,27
8. Kelurahan 2 Ilir	3.603	964.784.255	2.707	652.715.885	67,65
9. Kelurahan 5 Ilir	2.114	596.025.870	1.656	611.897.967	102,66
10. Kelurahan Duku	3.431	1.510.602.264	2.562	1.190.583.333	78,82
11. Kelurahan 9 Ilir	2.613	1.922.643.178	1840	1.589.961.242	82,70
12. Kelurahan 8 Ilir	4.925	6.957.675.201	3.658	6.422.020.494	92,30
Jumlah	27.656	15.439.805.180	20.222	13.349.149.848	86,46

Sumber : UPTD Dispenda Kecamatan Ilir Timur II

Tabel 5.2

**Jumlah Penerimaan Dana DSPK dan Dana Bantuan Gubernur
di Kecamatan Ilir Timur II Tahun 2014**

Kelurahan	Dana DSPK	Dana Bantuan Gubernur
<i>(1)</i>	<i>(2)</i>	<i>(3)</i>
1. Kelurahan 10 Ilir	50 000 000	40 000 000
2. Kelurahan 11 Ilir	50 000 000	40 000 000
3. Kelurahan Kuto Batu	50 000 000	40 000 000
4. Kelurahan Lawang Kidul	50 000 000	40 000 000
5. Kelurahan 3 Ilir	50 000 000	40 000 000
6. Kelurahan 1 Ilir	50 000 000	40 000 000
7. Kelurahan Sungai Buah	50 000 000	40 000 000
8. Kelurahan 2 Ilir	50 000 000	40 000 000
9. Kelurahan 5 Ilir	50 000 000	40 000 000
10. Kelurahan Duku	50 000 000	40 000 000
11. Kelurahan 9 Ilir	50 000 000	40 000 000
12. Kelurahan 8 Ilir	50 000 000	40 000 000
Jumlah	600 000 000	480 000 000

Sumber : Kantor Camat IT II

Tabel 5.3

Jumlah Sarana Perekonomian di Kecamatan Ilir Timur II Pada Tahun 2014

Kelurahan	Pasar Permanen	Pasar Darurat	Super market/ Swalayan	Restoran/ Rumah Makan	Toko/ Warung Kelontong
(1)	(2)	(3)	(4)	(5)	(6)
1. Kelurahan 10 Ilir	0	0	8	3	45
2. Kelurahan 11 Ilir	0	0	11	7	53
3. Kelurahan Kuto Batu	2	0	16	12	121
4. Kelurahan Lawang Kidul	0	0	12	15	56
5. Kelurahan 3 Ilir	3	0	16	23	211
6. Kelurahan 1 Ilir	0	0	3	0	24
7. Kelurahan Sungai Buah	0	0	9	4	46
8. Kelurahan 2 Ilir	0	0	13	13	57
9. Kelurahan 5 Ilir	0	0	6	5	69
10. Kelurahan Duku	0	1	14	29	201
11. Kelurahan 9 Ilir	0	0	16	15	211
12. Kelurahan 8 Ilir	0	0	29	97	463
Jumlah	5	1	153	223	1557.00

Sumber : UPTD Pasar IT II/Pengelola Pasar

Tabel 5.4

**Jumlah Pasar, Petak Kios, Los, Pedagang dan Pedagang Kaki Lima di Kecamatan Ilir Timur II
Pada Tahun 2014**

Kelurahan	Pasar	Petak/Kios	Los	Pedagang	Pedagang Kaki Lima
	(1)	(2)	(3)	(4)	(5)
1. Kelurahan 10 Ilir	0	0	0	0	0
2. Kelurahan 11 Ilir	0	0	0	0	0
3. Kelurahan Kuto Batu	2	673	475	1 231	313
4. Kelurahan Lawang Kidul	0	0	0	0	0
5. Kelurahan 3 Ilir	3	857	634	1 256	653
6. Kelurahan 1 Ilir	0	0	0	0	0
7. Kelurahan Sungai Buah	0	0	0	0	0
8. Kelurahan 2 Ilir	0	0	0	0	0
9. Kelurahan 5 Ilir	0	0	0	0	0
10. Kelurahan Duku	1	0	0	0	26
11. Kelurahan 9 Ilir	0	0	0	0	0
12. Kelurahan 8 Ilir	0	0	0	0	0
Jumlah	6	1 260	1 109	2 487	966.00

Sumber : UPTD Pasar/Pengelola Pasar

Tabel 5.5

Jumlah Kegiatan Ekonomi Bidang Jasa di Kecamatan Ilir Timur II Pada Tahun 2014

Kelurahan	Bengkel Kenda-raan Bermotor	Bengkel Elektronik	Photo Copy	Biro/ Agen Perjalanan Wisata
(1)	(2)	(3)	(4)	(5)
1. Kelurahan 10 Ilir	2	3	0	0
2. Kelurahan 11 Ilir	11	7	2	1
3. Kelurahan Kuto Batu	13	13	5	11
4. Kelurahan Lawang Kidul	14	2	6	7
5. Kelurahan 3 Ilir	19	9	8	4
6. Kelurahan 1 Ilir	0	3	0	0
7. Kelurahan Sungai Buah	8	6	3	0
8. Kelurahan 2 Ilir	9	6	3	3
9. Kelurahan 5 Ilir	7	4	2	
10. Kelurahan Duku	18	4	3	4
11. Kelurahan 9 Ilir	14	8	3	8
12. Kelurahan 8 Ilir	39	9	13	11
Jumlah	154	74	48	49

Sumber : Kecamatan Ilir Timur II

Lanjutan Tabel 5.5

Kelurahan	Tempat Pangkas Rambut	Salon Kecan- tikan /Tata Rias Pengantin	Begkel Las	Persewaan Alat Pesta
(1)	(6)	(7)	(8)	(9)
1. Kelurahan 10 Ilir	2	4	1	2
2. Kelurahan 11 Ilir	9	7	2	2
3. Kelurahan Kuto Batu	11	9	5	9
4. Kelurahan Lawang Kidul	6	4	6	2
5. Kelurahan 3 Ilir	14	12	7	3
6. Kelurahan 1 Ilir	0	4	1	3
7. Kelurahan Sungai Buah	7	5	3	3
8. Kelurahan 2 Ilir	8	6	6	2
9. Kelurahan 5 Ilir	4	2	1	2
10. Kelurahan Duku	4	3	6	2
11. Kelurahan 9 Ilir	5	7	4	4
12. Kelurahan 8 Ilir	26	15	13	7
Jumlah	96	78	55	41

Sumber : Kecamatan Ilir Timur II

Tabel 5.6

**Jumlah Bank Umum, BPR, KUD dan Kantor Pegadaian
di Kecamatan Ilir Timur II Tahun 2014**

Kelurahan	Bank Umum	BPR	KUD	Pegadaian
(1)	(2)	(3)	(4)	(5)
1. Kelurahan 10 Ilir	1	0	0	0
2. Kelurahan 11 Ilir	2	0	0	0
3. Kelurahan Kuto Batu	3	1	0	0
4. Kelurahan Lawang Kidul	4	0	0	1
5. Kelurahan 3 Ilir	5	1	1	1
6. Kelurahan 1 Ilir	6	0	0	0
7. Kelurahan Sungai Buah	7	1	0	0
8. Kelurahan 2 Ilir	8	0	0	0
9. Kelurahan 5 Ilir	9	0	0	0
10. Kelurahan Duku	10	0	0	0
11. Kelurahan 9 Ilir	11	0	0	0
12. Kelurahan 8 Ilir	12	0	0	1
Jumlah	44	3	1	3

Sumber : Kantor Kecamatan Ilir Timur II

Tabel 5.7

**Jumlah Koperasi dan Anggota Koperasi Menurut Kelurahan
di Kecamatan Ilir Timur II Tahun 2014**

Kelurahan	Koperasi	Anggota
<i>(1)</i>	<i>(2)</i>	<i>(3)</i>
1. Kelurahan 10 Ilir	1	*
2. Kelurahan 11 Ilir	1	*
3. Kelurahan Kuto Batu	3	*
4. Kelurahan Lawang Kidul	21	*
5. Kelurahan 3 Ilir	17	*
6. Kelurahan 1 Ilir	4	*
7. Kelurahan Sungai Buah	3	*
8. Kelurahan 2 Ilir	10	*
9. Kelurahan 5 Ilir	1	*
10. Kelurahan Duku	7	*
11. Kelurahan 9 Ilir	8	*
12. Kelurahan 8 Ilir	18	*
Jumlah	94	*

Sumber : BPS Kota Palembang

* Data Tidak Tersedia

Tabel 5.8

Jumlah Hotel/Penginapan dan Tempat Tidur Menurut Kelurahan di Kecamatan Ilir Timur II Tahun 2014

Kelurahan	Berbintang			Akomodasi		
	Unit	Kamar	Tempat tidur	Unit	Kamar	Tempat tidur
(1)	(3)	(4)	(5)	(6)	(7)	(5)
1. Kelurahan 10 Ilir	0	0	0	3	62	70
2. Kelurahan 11 Ilir	0	0	0	0	0	0
3. Kelurahan Kuto Batu	0	0	0	1	20	20
4. Kelurahan Lawang kidul	0	0	0	0	0	0
5. Kelurahan 3 Ilir	0	0	0	0	0	0
6. Kelurahan 1 Ilir	0	0	0	0	0	0
7. Kelurahan Sungai Buah	0	0	0	0	0	0
8. Kelurahan 2 Ilir	1	84	122	1	21	30
9. Kelurahan 5 Ilir	0	0	0	0	0	0
10. Kelurahan Duku	1	117	195	3	88	100
11. Kelurahan 9 Ilir	2	204	284	6	197	218
12. Kelurahan 8 Ilir	2	284	397	1	30	30
Jumlah	6	689	998	15	418	468

Sumber : BPS Kota Palembang

DATA MENCERDASKAN BANGSA



BADAN PUSAT STATISTIK KOTA PALEMBANG
Jl. Pangeran Aryo Kesuma Abdul Rohim No.2 Palembang
Tel./Fax.: 0711 - 352184
E-mail : bps1671@bps.go.id
Website: <http://palembangkota.bps.go.id>