

2012

STATISTIK DAERAH KECAMATAN BEKASI SELATAN



BADAN PUSAT STATISTIK KOTA BEKASI

**STATISTIK DAERAH
KECAMATAN BEKASI SELATAN
2012**

<http://bekasikota.bekasipgo.id>

STATISTIK DAERAH KECAMATAN BEKASI SELATAN 2012

No. Katalog : 1101002.3275.050
No.Publikasi:32755.12.24
UkuranBuku:17,6cmx25 cm
JumlahHalaman:19halaman

Naskah:
Koordinator Statistik Kecamatan Bekasi Selatan

GambarKulit:
Koordinator Statistik Kecamatan Bekasi Selatan

DiterbitkanOleh:
BadanPusatStatistik Kota Bekasi

DicetakOleh:

Boleh dikutip dengan menyebutkan sumbernya



Sambutan Kepala BPS Kota Bekasi



Publikasi **Statistik Daerah Kecamatan Bekasi Selatan 2012** diterbitkan oleh Badan Pusat Statistik Kota Bekasi yang berisi berbagai data dan informasi terpilih seputar Kecamatan Bekasi Selatan. Publikasi ini memberikan gambaran umum dari informasi terpilih yang dianalisis secara sederhana untuk membantu pengguna data memahami perkembangan pembangunan serta potensi yang ada di Kecamatan Bekasi Selatan.

Publikasi **Statistik Daerah Kecamatan Bekasi Selatan 2012** diterbitkan untuk melengkapi publikasi-publikasi statistik yang sudah terbit secara rutin setiap tahun. Berbeda dengan publikasi-publikasi yang sudah ada, publikasi ini lebih menekankan pada analisis.

Materi yang disajikan dalam **Statistik Daerah Kecamatan Bekasi Selatan 2012** memuat berbagai informasi atau indikator terpilih yang terkait dengan pembangunan di berbagai sektor di Kecamatan Bekasi Selatan. Diharapkan publikasi ini dapat menjadi bahan rujukan/kajian dalam perencanaan dan evaluasi kegiatan pembangunan.

Kritik dan saran konstruktif dari berbagai pihak sangat kami harapkan untuk penyempurnaan penerbitan mendatang. Semoga publikasi ini mampu memenuhi tuntutan kebutuhan data statistik, baik oleh instansi/dinas pemerintah, swasta, kalangan akademisi maupun masyarakat luas.

Bekasi, September 2012

Kepala BPS Kota Bekasi,

Slamet Waluyo, S.Si



KATA PENGANTAR



Puji syukur Kehadirat ALLAH SWT, atas karunia yang diberikan, di tahun kedua saya bertugas di Kota Bekasi dan khususnya di Kecamatan Bekasi Selatan, saya dapat menyelesaikan salah satu tugas sebagai Koordinator Statistik Kecamatan (KSK)/Mantri Statistik, yaitu menyusun data Statistik Kecamatan (Statkec) Tahun 2012.

Statkec merupakan salah satu data penting yang dapat dijadikan sebagai indikator pengambilan kebijakan pembangunan daerah, tentunya dengan data-data yang akurat dan benar.

Terselesaikannya penyusunan Statkec2012 ini, tentunya tak lepas dari bantuan dan kerjasama yang baik dari rekan-rekan Dinas/Instansi terkait, baik yang berada di Kelurahan dan Kecamatan Bekasi Selatan, maupun di Kota Bekasi.

Akhirnya, dengan segala keterbatasan kemampuan dan kerendahan hati, saya menerima kritik dan saran untuk perbaikan Statkec 2012 ini, untuk selanjutnya mencoba lebih baik lagi pada masa yang akan datang.

Bekasi Selatan, September 2012,

KSK Bekasi Selatan

Mochammad Faizin Yuri Putra

NIP.198601122011011010



Daftar Isi

Sambutan kepala BPS	iii
Kata Pengantar	iv
Daftar Isi	v
Daftar Tabel	vi
Daftar Gambar dan Grafik	vii
Geografi dan Iklim	1
Pemerintahan	2
Penduduk	3
Pendidikan	4
Kesehatan	5
Pertanian	6
Industri Pengolahan	7
Hotel dan Restoran	8
Perdagangan	9
Sosial	10
PDRB	11



Daftar Tabel

Tabel 1.	Letak Geografis Kelurahan-kelurahan di Bekasi Selatan	1
Tabel 2.	Jumlah RT dan RW di Kecamatan Bekasi Selatan 2011	2
Tabel 3.	Jumlah Penduduk Kecamatan Bekasi Selatan	3
Tabel 4.	Jumlah Lembaga Pendidikan Ketrampilan di Kecamatan Bekasi Selatan 2011	4
Tabel 5.	Jumlah Perusahaan Kecil dan Menengah Menurut Jenis Industri di Kecamatan Bekasi Selatan 2011	7
Tabel 6.	Jumlah hotel dan restoran di Kecamatan Bekasi Selatan	8
Tabel 7.	Jumlah Minimarket dan Toko di Kecamatan Bekasi Selatan	9
Tabel 8.	PDRB Kecamatan Bekasi Selatan Atas Dasar Harga Berlaku Dan Konstan Tahun 2011	11



Daftar Grafik

Grafik 1.	Jarak dari kantor lurah ke kantor camat dan walikota	2
Grafik 2.	Piramida Penduduk Kecamatan Bekasi Selatan 2011	3
Grafik 3.	Jumlah Lembaga Pendidikan di Kec. Bekasi Selatan	4
Grafik 4.	Fasilitas Kesehatan di Kec. Bekasi Selatan 2011	5
Grafik 5.	Jumlah Posyandu di Kec. Bekasi Selatan 2011	5
Grafik 6.	Populasi Ternak di Kec. Bekasi Selatan 2011 (ekor)	6
Grafik 7.	Luas Panen Padi Palawija di Kec. Bekasi Selatan 2011 (Ha)	6
Grafik 8.	Persentase Industri Besar Sedang di Kec. Bekasi Selatan 2011	7
Grafik 9.	Persentase Ijin Pemanfaatan Lahan di Kec. Bekasi Selatan tahun 2011	9
Grafik 10.	Data Tahapan Keluarga Kec. Bekasi Selatan 2011	10
Grafik 11.	Status Gizi Balita di Bekasi Selatan 2011	10
Grafik 12.	Jumlah Penerima Jamkesmas Dan Surat Miskin Yang Dikeluarkan di Kec. Bekasi Selatan 2011	10
Grafik 13.	Distribusi Persentase PDRB Kec. Bekasi Selatan Tahun 2011	11

GEOGRAFI DAN TOPOGRAFI

1

Kecamatan Bekasi Selatan memiliki kemiringan kurang dari 15° dan ketinggian 20 meter diatas laut

Kecamatan Bekasi Selatan berada ada koordinat $107,02^{\circ}$ - $107,22^{\circ}$ Bujur Timur dan $6,29^{\circ}$ - $6,49^{\circ}$ Lintang Selatan. Berada pada ketinggian sekitar 20 meter dari permukaan laut dengan kemiringan lahan kurang dari 15° .

Kecamatan Bekasi Selatan terletak di pusat kota Bekasi, terbagi atas 5 kelurahan, yaitu Kelurahan jakamulya, Jakasetia, Pekayonjaya, Margajaya, dan

Kayuringinjaya. Wilayah terluas adalah Kelurahan Pekayonjaya, dan wilayah paling kecil adalah Kelurahan Margajaya.

Kelurahan Margajaya memiliki ketinggian yang lebih dibandingkan kelurahan lainnya.

Kecamatan Bekasi Selatan berbatasan dengan Kec. Medan Satria dan Bekasi Utara di utara, Kec. Jatiasih dan Rawalumbu di selatan, Kec. Bekasi Barat di barat, dan Kec. Rawalumbu di timur.

Tabel 1. Letak Geografis Kelurahan-kelurahan di Bekasi Selatan

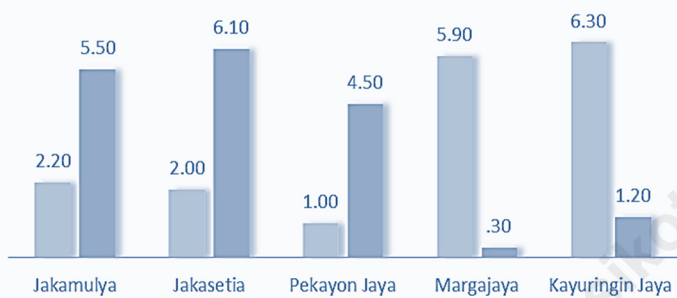
Desa	Luas (Ha)	Koordinat Kantor kelurahan		Ketinggian dari permukaan laut	Kemiringan Lahan
		Bujur	Lintang		
-1	-2	-3	-4	-5	-6
Jaka Mulya	273.4	107,15	-6,49	20	$< 15^{\circ}$
Jaka Setia	330.1	107,15	-6,49	20	$< 15^{\circ}$
Pekayon Jaya	425	107,22	-6,31	20	$< 15^{\circ}$
Marga Jaya	209.9	107,20	-6,29	23	$< 15^{\circ}$
Kayuringin Jaya	368	107,02	-6,33	20	$< 15^{\circ}$

Sumber : Podes 2011

Jarak dari kantor Lurah ke Kantor Camat di setiap Kelurahan tidak begitu jauh

Grafik 1. Jarak dari kantor lurah ke kantor camat dan walikota

■ Jarak tempuh ke kantor camat ■ Jarak tempuh ke kantor walikota



Sumber : Podes 2011

Tabel 2. Jumlah RT dan RW di Kecamatan Bekasi Selatan 2011

Kelurahan	RT	RW
(1)	(2)	(3)
Jakamulya	98	15
Jakasetia	116	19
Pekayonjaya	164	25
Margajaya	31	6
Kayuringinjaya	193	26
JUMLAH	602	91

Sumber : Kota Bekasi Dalam Angka 2011

Dalam rangka koordinasi antar wilayah, baik jarak antara kantor lurah ke kantor kecamatan maupun jarak dari kantor lurah ke kantor walikota akan berpengaruh terhadap efisiensi waktu. Jarak antara kantor lurah ke kantor kecamatan terjauh berasal dari Kelurahan Kayuringinjaya sejauh 6.3 km. Sedangkan jarak antara kantor lurah ke kantor walikota terjauh berasal dari Kelurahan Jakasetia sejauh 6.1 km. Jarak terdekat dari kantor kelurahan ke kantor kecamatan berasal dari Kelurahan Pekayonjaya, sedangkan jarak terdekat dari kantor kelurahan ke kantor walikota berasal dari Kelurahan Margajaya.

Jumlah RT di Bekasi Selatan tahun 2011 adalah 602 dan jumlah RW 91. Wilayah dengan RT terbanyak adalah Kelurahan Kayuringinjaya.

Kecamatan Bekasi Selatan memiliki penduduk usia muda yang banyak

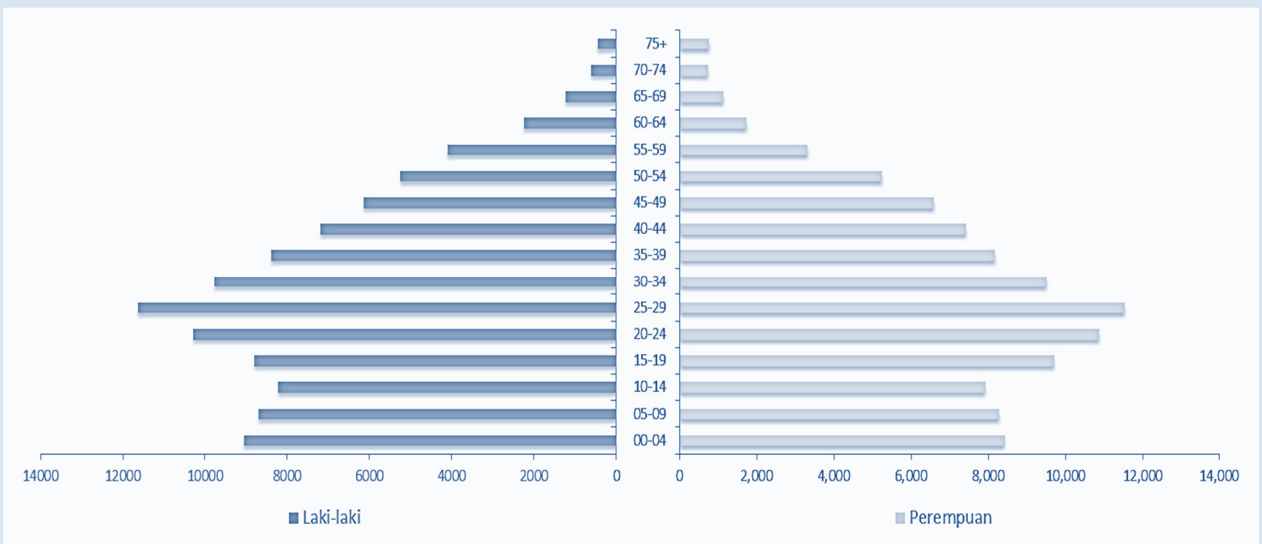
Berdasarkan Sensus Penduduk 2010, tercatat jumlah penduduk Kec. Bekasi Selatan adalah 203.654 jiwa yang terdiri dari 102.235 laki-laki dan 101.419 perempuan. Dan adaperubahan di tahun 2011 menjadi 220.483 jiwa. Karakteristik penduduk Kec. Bekasi Selatan adalah penduduknya merupakan penduduk usia produktif dimana jumlah penduduk usia 25-29 tahun merupakan penduduk terbanyak.

Tabel 3. Jumlah Penduduk Kecamatan Bekasi Selatan 2011

Kelurahan	Laki-laki	Perempuan	Jumlah
(1)	(2)	(3)	(4)
Jaka Mulya	16.02	15.181	31.201
Jaka Setia	22.888	21.947	44.835
Pekayon Jaya	27.426	26.696	54.122
Marga Jaya	9.529	8.822	18.351
Kayuringin Jaya	36.755	35.219	71.974
JUMLAH	112.618	107.865	220.483

Sumber : Kota Bekasi Dalam Angka 2011

Grafik 2. Piramida Penduduk Kecamatan Bekasi Selatan 2011



Terdapat 9 akademi/ perguruan tinggi di Kec. Bekasi Selatan.

Tabel 4. Jumlah Lembaga Pendidikan Ketrampilan di Kecamatan Bekasi Selatan 2011

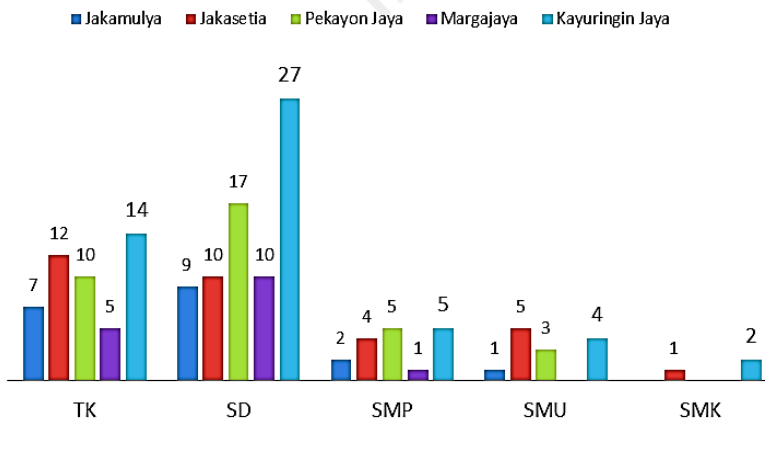
Kelurahan	Bhs asing	Komputer	Menjahit	Kecantikan	Montir
(1)	(2)	(3)	(4)	(5)	(6)
Jakamulya	-	-	1	-	-
Jakasetia	3	2	1	-	-
Pekayonjaya	4	4	-	1	3
Margajaya	1	-	1	1	-
Kayuringinjaya	2	3	2	2	-
JUMLAH	10	9	5	4	3

Sumber : Podes 2011

Fasilitas pendidikan di Bekasi Selatan termasuk yang paling baik di Kota Bekasi. Berdasarkan data Podes, tercatat 9 akademi/ perguruan tinggi terdapat di wilayah ini. Keberadaan fasilitas pendidikan formal juga terdapat di setiap kelurahan.

Untuk mengimbangi pendidikan formal, terdapat pendidikan ketrampilan. Jenis pendidikan ketrampilan yang terdapat di Kecamatan Bekasi Selatan antara lain bahasa asing, komputer, menjahit, kecantikan dan montir. Fasilitas lembaga pendidikan ketrampilan ini tersedia hampir di semua kelurahan. Jenis lembaga ketrampilan yang paling banyak terdapat di Kecamatan Bekasi Selatan adalah bahas asing, kemudian komputer.

Grafik 3. Jumlah Lembaga Pendidikan di Kec. Bekasi Selatan



Sumber : Podes 2011

KESEHATAN

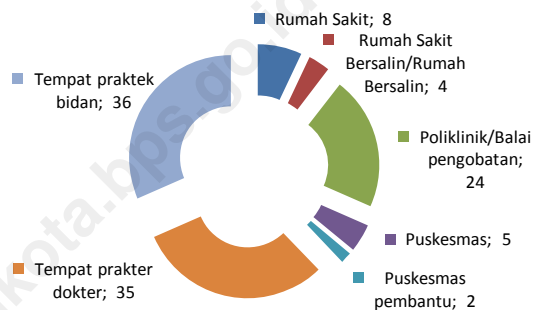
5

Fasilitas kesehatan didominasi tempat praktek bidan.

Fasilitas kesehatan yang berada di Kecamatan Bekasi Selatan didominasi oleh tempat praktek bidan dan praktek dokter. Tercatat jumlah praktek bidan hingga tahun 2011 ada 36 buah, sedangkan praktek dokter ada 35 buah. Keberadaan rumah sakit, poliklinik, dan puskesmas juga melengkapi fasilitas kesehatan yang berada di Kecamatan Bekasi Selatan.

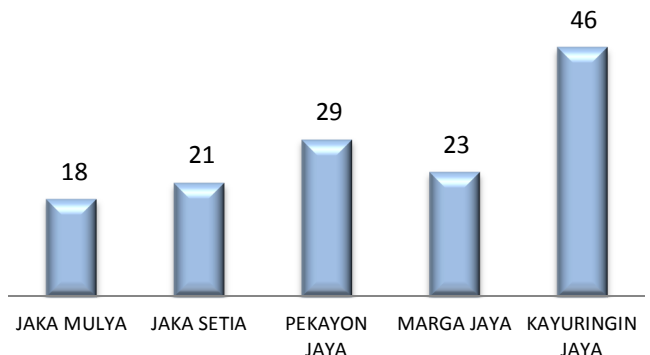
Fasilitas kesehatan di Bekasi Selatan juga didukung oleh keberadaan posyandu. Jumlah posyandu yang terdapat di Kecamatan Bekasi Selatan ada 136 buah yang tersebar di seluruh kelurahan di Kecamatan Bekasi Selatan. Kelurahan Kayuringinjaya memiliki jumlah posyandu paling banyak yaitu 46 buah, sedangkan Kelurahan Jakamulya memiliki jumlah posyandu yang paling sedikit.

Grafik 4. Fasilitas Kesehatan di Kec. Bekasi Selatan 2011



Sumber : Kota Bekasi Dalam Angka 2011

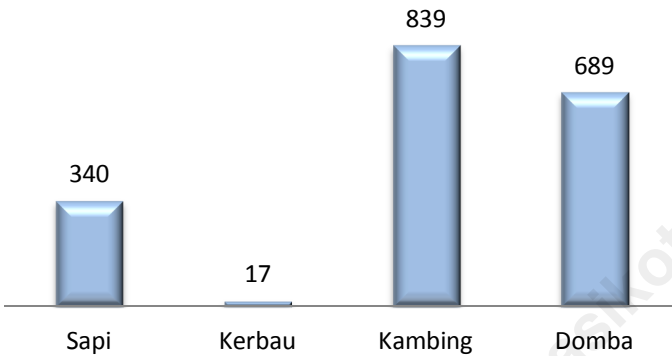
Grafik 5. Jumlah Posyandu di Kec. Bekasi Selatan 2011



Sumber : Kota Bekasi Dalam Angka 2011

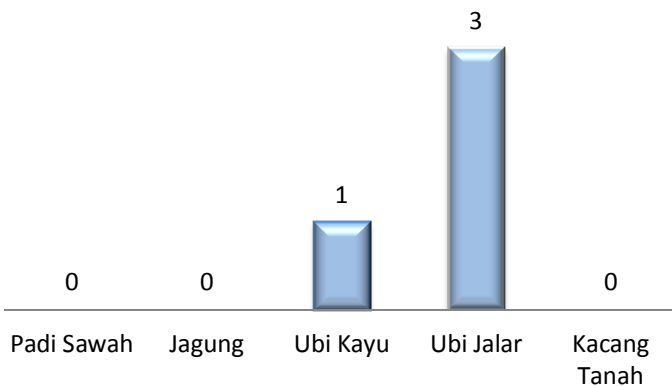
Populasi ternak di Kecamatan Bekasi Selatan didominasi oleh ternak domba dan kambing.

Grafik 6. Populasi Ternak di Kec. Bekasi Selatan 2011 (ekor)



Sumber : Kota Bekasi Dalam Angka 2011

Grafik 7. Luas Panen Padi Palawija di Kec. Bekasi Selatan 2010(Ha)



Sumber : SIMTP 2011

Walaupun wilayah Bekasi Selatan bukanlah wilayah pertanian, namun keberadaan ternak dan tanaman pangan seperti palawija masih ada di wilayah ini. Di Bekasi Selatan masih terdapat hewan ternak seperti sapi, kerbau, kambing dan domba. Jenis hewan ternak yang paling banyak berada di Kecamatan Bekasi Selatan.

Sementara itu, untuk tanaman pangan, selama tahun 2011 Kecamatan Bekasi Selatan tidak banyak mengalami perubahan hanya menghasilkan ubi kayu dan ubi jalar dengan luas panen yang tidak besar.

INDUSTRI PENGOLAHAN

Kecamatan Bekasi Selatan memiliki 4 buah industri besar sedang.

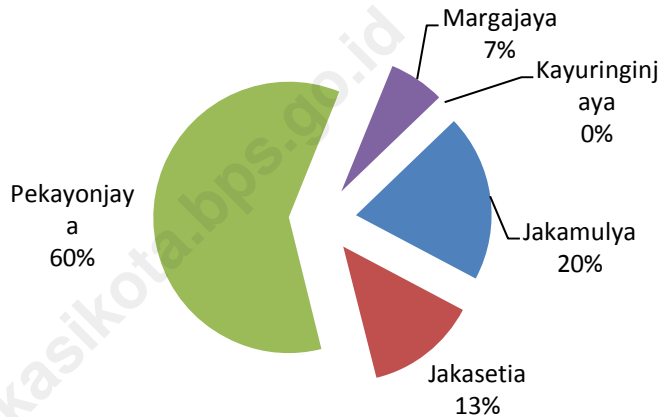
7



Menurut direktori industri BPS, terdapat 4 Buah Industri Besar Sedang (IBS) di Kecamatan Bekasi Selatan. Jenis industri besar sedang yang terdapat di Bekasi Selatan adalah : industri makanan, minuman dan tembakau; tekstil, brg. kulit & alas kaki; pupuk, kimia & brg. dari karet; semen & brg. galian bukan logam. IBS tersebut menyerap 120 tenaga kerja.

Selain IBS, data podes juga mencatat keberadaan industri kecil dan menengah yang tersebar di setiap kelurahan di Bekasi Selatan. Setidaknya ada 15 industri kecil dan menengah. Kelurahan Pekayonjaya merupakan wilayah yang paling banyak industri kecil dan menengahnya. Jenis industri kecil dan menengah yang terdapat di Bekasi Selatan meliputi industri dari kayu, industri dari kain, industri makanan dan minuman dan industri lainnya.

Grafik 8. Persentase Industri Kecil dan Menengah Menurut Kelurahan di Kec. Bekasi Selatan 2011



Tabel 5. Jumlah Perusahaan Kecil dan Menengah Menurut Jenis Industri di Kec. Bekasi Selatan 2011

Jenis Industri	Jakamulya	Jakasetia	Pekayonjaya	Margajaya	Kayuringinjaya
(1)	(2)	(3)	(4)	(5)	(6)
Industri dari kayu	1	-	6	-	-
Industri dari kain/tenun	-	-	1	1	-
Industri makanan dan minuman	1	1	-	-	-
Industri lainnya	1	1	2	-	-
Jumlah	3	2	9	1	-

Sumber : Podes 2011

HOTEL DAN PARIWISATA

8

Fasilitas akomodasi di Kecamatan Bekasi Selatan adalah 4 hotel bintang dan 2 penginapan

Tabel 6. Jumlah Hotel Dan Restoran di Kecamatan Bekasi Selatan 2011

Kelurahan	Warung/ kedai makanan minuman	Restoran/ rumah makan	Penginapan	Hotel
(1)	(2)	(3)	(4)	(5)
Jakamulya	28	-	-	-
Jakasetia	65	-	-	-
Pekayonjaya	164	30	1	1
Margajaya	31	11	-	-
Kayuringinjaya	114	7	1	3
Jumlah	402	48	2	4

Sumber : Podes 2011

Kecamatan Bekasi Selatan yang memiliki letak yang strategis karena berada di tengah Kota Bekasi juga didukung oleh keberadaan fasilitas akomodasi dan konsumsi.

Menurut data Podes, sedikitnya ada 48 restoran/rumah makan dan 402 warung/kedai makanan minuman yang tersebar di wilayah Bekasi Selatan.

Sedangkan untuk fasilitas akomodasi, tercatat ada 2 penginapan dan 4 hotel berbintang yang terdapat di wilayah Bekasi Selatan.

Hotel bintang 4 terdapat di Kelurahan Pekayonjaya, sedangkan hotel bintang 1 terdapat di Kelurahan Kayuringin. Diperkirakan keberadaan fasilitas akomodasi di Bekasi Selatan akan terus berkembang.

Terdapat 51 minimarket di Kecamatan Bekasi Selatan.

Kecamatan Bekasi Selatan yang merupakan pusat Kota Bekasi merupakan tempat yang strategis untuk melakukan bisnis. Tercatat ada 4 pusat perbelanjaan besar yang ramai dikunjungi di kecamatan ini. Keberadaan minimarket dan toko juga turut mendukung suburnya perekonomian Kecamatan Bekasi Selatan.

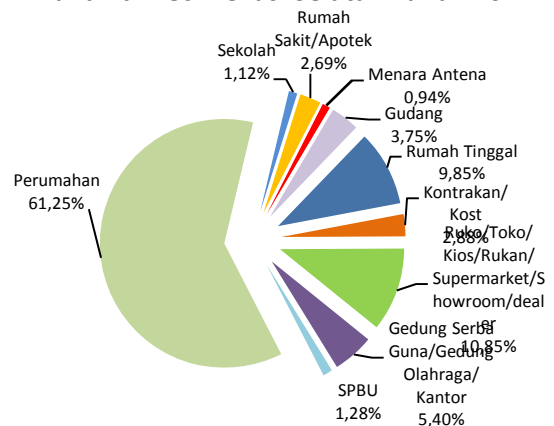
Data Podes mencatat, setidaknya ada 51 minimarket dan 1156 toko/warung kelontong di Bekasi Selatan yang tersebar di setiap kelurahan. Kelurahan Pekayonjaya merupakan wilayah yang paling banyak terdapat minimarket dan toko/warung kelontong.

Ijin yang dikeluarkan untuk pendirian ruko/rukan pun termasuk banyak di Bekasi Selatan yaitu 10,85% dari total ijin yang dikeluarkan.

Tabel 7. Jumlah Minimarket dan Toko di Kecamatan Bekasi Selatan 2011

Kelurahan	Minimarket	Toko/warung kelontong
(1)	(2)	(3)
Jakamulya	3	50
Jakasetia	5	226
Pekayonjaya	17	328
Margajaya	7	52
Kayuringinjaya	19	500
Jumlah	51	1.156

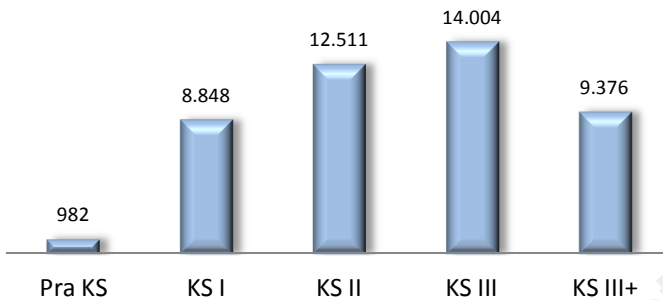
Grafik 9. Persentase Ijin Pemanfaatan Lahan di Kec. Bekasi Selatan Tahun 2011




Sumber : Kota Bekasi Dalam Angka 2012

82,25 % balita yang berada di Kecamatan Bekasi Selatan memiliki status gizi baik

Grafik 10. Data Tahapan Keluarga Kec. Bekasi Selatan 2011

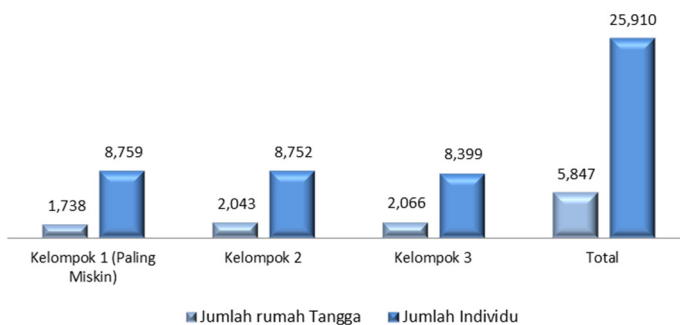


Grafik 11. Status Gizi Balita di Bekasi Selatan 2011



Sumber : Kota Bekasi Dalam Angka 2011

Grafik 12. Status Kesejahteraan rumah Tangga dan Individu di Kota Bekasi



Sumber : Basis Data Terpadu Tim Nasional Percepatan Penanggulangan Kemiskinan (TNP2K)

Berdasarkan data tahapan keluarga yang dikeluarkan oleh BKKBN, karakteristik keluarga di Kecamatan Bekasi Selatan paling banyak masuk ke dalam tahap Keluarga Sejahtera III (KS III). Tahun 2011, jumlah keluarga yang termasuk dalam KS III ada 14.004 keluarga, sedangkan yang masuk ke dalam Pra KS (tahapan keluarga terendah) ada 982 keluarga.

Dilihat dari status gizi balitanya, masih ada 0,22% balita yang mengalami gizi buruk di Kecamatan Bekasi Selatan. Namun ada 12,45% yang mengalami gizi lebih.

Adapun Status kesejahteraan rumah tangga dan individu yang bersumber dari basis data terpadu Tim Nasional Percepatan Penanggulangan Kemiskinan (TNP2K) di wilayah Kecamatan Bekasi Selatan dibagi kedalam tiga bagian, kelompok 1 (paling miskin), kelompok 2 dan kelompok 3.

Sektor perdagangan, hotel & restoran memberikan kontribusi terbesar terhadap pembentukan PDRB Kecamatan Bekasi Selatan yaitu 49%.

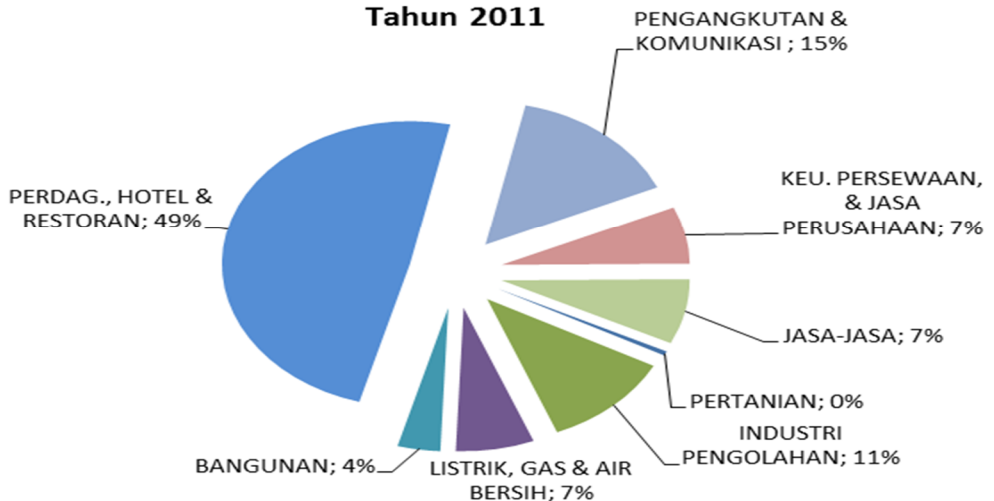
Tabel 8. PDRB Kecamatan Bekasi Selatan Atas Dasar Harga Berlaku Dan Konstan Tahun 2010

Lapangan Usaha	Berlaku	Konstan
(1)	(2)	(3)
1. Pertanian	14.187,02	6.646,32
2. Pertambangan & Penggalian	0,00	0,00
3. Industri Pengolahan	367.485,78	151.344,94
4. Listrik, Gas & Air Bersih	202.780,19	90.816,97
5. Bangunan	106.969,33	49.618,59
6. Perdag., Hotel & Restoran	1.664.358,29	662.008,51
7. Pengangkutan & Komunikasi	402.879,52	201.366,00
8. Keu. Persewaan, & Jasa Perusahaan	186.031,53	87.937,27
9. Jasa-Jasa	212.212,69	99.135,48
PDRB	3.156.904,35	1.348.874,10

Perekonomian Kecamatan Bantargebang dapat dilihat dari nilai Produk Domestik Regional Bruto (PDRB). PDRB Kecamatan Bekasi Selatan tahun 2010 atas dasar harga berlaku adalah 6.266.041,15 juta rupiah. Artinya nilai tersebut adalah total nilai tambah yang dihasilkan Kecamatan Bekasi Selatan.

Dilihat dari distribusi persentasenya, sektor perdagangan, hotel dan restoran memberikan kontribusi terbesar terhadap perekonomian Kecamatan Bekasi Selatan.

Grafik 13. Distribusi Persentase PDRB Kec. Bekasi Selatan Tahun 2011



DATA

MENCERDASKAN BANGSA

<http://bekasikota.bps.go.id>



Badan Pusat Statistik Kota Bekasi

Jl. Rawa Tembaga I No. 16 Telp/Fax : .021-8895398

email : bps3275@bps.go.id homepage : <http://bekasikota.bps.go.id>