



Katalog BPS : 1102001.3205.010

Kecamatan Cisewu Dalam Angka 2012

Cisewu in Figure 2012

BADAN PUSAT STATISTIK
KABUPATEN GARUT

BPS-Statistics of Garut Regency



Kecamatan Cisewu
Dalam Angka
2012

<http://garutkab.go.id>

Kecamatan Cisewu Dalam Angka 2012

ISBN : -
Nomor Publikasi : 32.05.12.038
Katalog BPS : 1102001.3205.010
Ukuran Buku : 21 x 15 cm
Jumlah Halaman : 104 hal

NASKAH

Koordinator Statistik Kecamatan (*KSK*) Cisewu

GAMBAR KULIT

Koordinator Statistik Kecamatan (*KSK*) Cisewu

DITERBITKAN OLEH

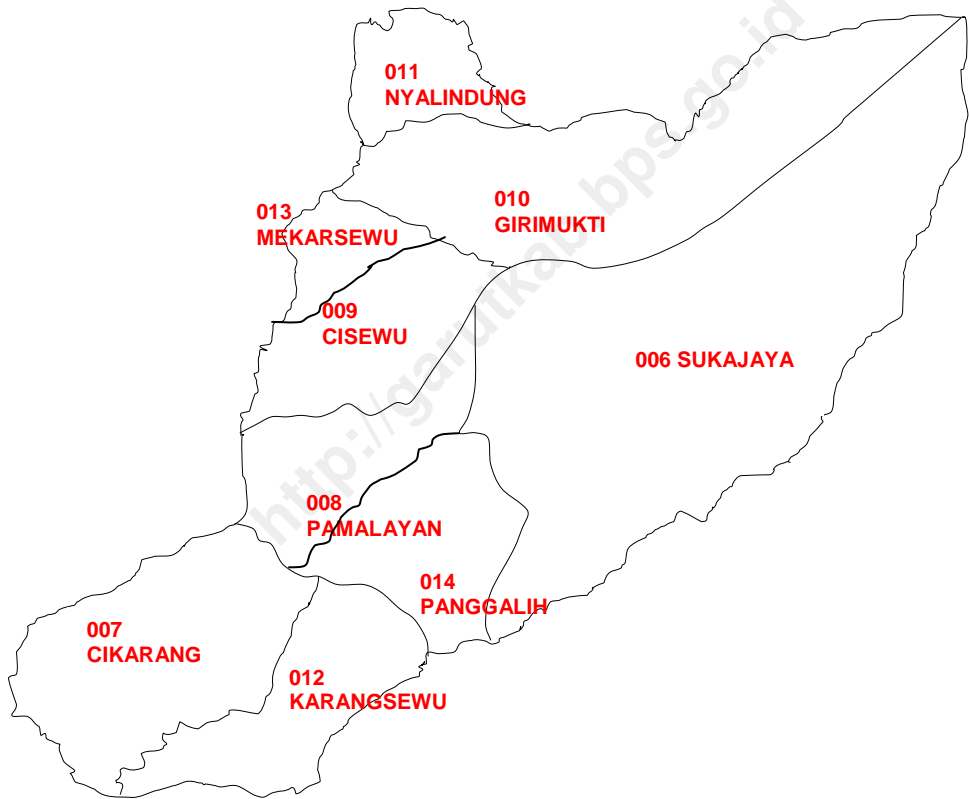
BPS Kabupaten Garut

Boleh Mengutip dengan menyebut sumber

PETA
Kabupaten Garut



PETA
Kecamatan Cisewu



Kata Sambutan

Assalamu alaikum Warohmatullohi Wabarokatuh.

Puji syukur kami panjatkan ke hadirat Allah SWT karena berkat rahmat dan karuniat-Nya, penyusunan "Publikasi Kecamatan Cisewu Dalam Angka Tahun 2012 dapat terselesaikan.

Publikasi Kecamatan Cisewu Dalam Angka Tahun 2012, ini merupakan Produk hasil kerjasama antara Koordinator Statistik Kecamatan (KSK) Cisewu dengan Instansi Pemerintah yang berada di lingkungan Kecamatan Cisewu, Kabupaten Garut dan data primer hasil sensus dan survei yang dilakukan oleh Badan Pusat Statistik Kabupaten Garut.

Dengan terbitnya Publikasi ini, kiranya dapat memenuhi kebutuhan konsumen data, khususnya data untuk kecamatan Cisewu ini. Selain itu dengan terbitnya publikasi ini dapat digunakan sebagai bahan acuan perencanaan dan perumusan kebijakan serta penyusunan evaluasi hasil pembangunan di berbagai bidang dan sektor.

Akhirnya harapan kami dengan terbitnya publikasi ini dapat bermanfaat bagi kita semua dan kepada semua pihak yang telah membantu terbitnya publikasi ini kami ucapkan terima kasih .

Wassalamu'alaiikum Warohmatullohi Wabarokatuh .

Garut, September 2012.

**Camat
Kecamatan Cisewu,**

**Drs. Arip Rumdana
NIP. 19641125 198901 1 002**

Kata Pengantar

Puji syukur kami panjatkan ke hadirat Allah SWT atas rahmat dan hidayat-Nya, publikasi Kecamatan Cisewu Dalam Angka Tahun 2012 dapat diselesaikan sesuai dengan rencana.

*Publikasi **Kecamatan Cisewu Dalam Angka Tahun 2012**, ini menginformasikan berbagai data sekunder dari dinas/instansi Pemerintah maupun Swasta yang berada di wilayah Kecamatan Cisewu, Kabupaten Garut dan data primer hasil sensus dan survei yang dilakukan oleh BPS Kabupaten Garut.*

Dengan terbitnya Publikasi ini, mudah-mudahan dapat memenuhi kebutuhan konsumen data, khususnya data untuk kecamatan Cisewu ini. Walaupun demikian kritik dan saran sangat kami hargai guna perbaikan publikasi di masa yang akan datang.

Akhirnya kepada semua pihak yang telah membantu terbitnya publikasi ini kami ucapkan terima kasih.

Garut, September 2012

***Badan Pusat Statistik
Koordinator Statistik Kecamatan
Cisewu***

***Wira Setiadi
NIP. 19811222 200604 1 007***

Daftar Isi
(Table of Contents)

	<i>Hal.</i>
KATA PENGANTAR / Preface	V
DAFTAR ISI / List of Contents	Vii
DAFTAR TABEL / List of Tables	Viii
DAFTAR GRAFIK / List of Charts	Xvii
ULASAN SINGKAT/ Short Commentary	Xix
BAB. I : LETAK GEOGRAFIS <i>Chapter I : Geographical Location</i>	1
BAB. II : PEMERINTAHAN <i>Chapter II : Government</i>	10
BAB. III : PENDUDUK <i>Chapter III : Population</i>	16
BAB. IV : SOSIAL <i>Chapter IV : Social</i>	21
BAB. V : PERTANIAN <i>Chapter V : Agriculture</i>	55
BAB. VI : INDUSTRI PENGOLAHAN <i>Chapter VI : Manufacturing</i>	68
BAB. VII : HOTEL dan PARIWISATA <i>(Hotel and Tourism)</i>	74

Daftar Tabel
(List of Tables)

<i>Tabel</i>	<i>Hal.</i>
BAB. I	LETAK GEOGRAFIS
	<i>(Geographical Location)</i>
1.01	Jarak Antar Desa di Kecamatan Cisewu Tahun 2011
	<i>(Distance Among Villages at subDistrict of Cisewu, 2011)</i>
1.02	Tinggi Rata-Rata Dari Permukaan Laut Dan Luas Daerah Menurut Desa di Kecamatan Cisewu Tahun 2011
	<i>(Average Altitude from Sea Level and Total Area by Villages at subDistrict of Cisewu, 2011)</i>
1.03	Letak Geografis Desa di Kecamatan Cisewu, Tahun 2011
	<i>(Geographic Position of Villages at subDistrict of Cisewu, 2011)</i>
1.04	Titik Koordinat GPS dan Georeference Kantor Desa/Kecamatan di Kecamatan Cisewu, Tahun 2011
	<i>(GPS Coordinates and Georeference of Villages at sub District of Cisewu, 2011)</i>
1.05	Nama Sungai, Anak Sungai dan Panjang Sungai di Kecamatan Cisewu Tahun 2011 (Km)
	<i>(Name of River, subRiver and It's Length at subDistrict of Cisewu, 2011)</i>
1.05	Lanjutan
	<i>(Continuation)</i>
BAB. II	PEMERINTAHAN
	<i>(Government)</i>
2.01	Pegawai Negri Sipil Menurut Tingkat Kepangkatan dan Jenis Kelamin di Kecamatan Cisewu Tahun 2011
	<i>(Number of Civil Servants by Hierarchy and Sex at sub Dist rict)</i>

	<i>of Cisewu, 2011)</i>	
2.02	Pegawai Negri Sipil Menurut Tingkat Pendidikan dan Jenis Kelamin di Kecamatan Cisewu Tahun 2011 <i>(Number of Civil Servants by Educational Level and Sex at subDistrict of Cisewu, 2011)</i>	13
2.03	Jumlah Pegawai Desa Menurut Jabatan Dan Jenis Kelamin Di Kecamatan Cisewu, Tahun 2011 <i>(Number of Village Servants by Occupation and Sex at subDistrict of Cisewu, 2011)</i>	14
2.04	Jumlah Kampung, Dusun, RW/RK dan RT di Kecamatan Cisewu, per Desa Tahun 2011 <i>(Number of Kampong, Duson, RW/RK and RT at subDistrict of Cisewu, 2011)</i>	15
BAB.III	PENDUDUK <i>(Population)</i>	
3.01	Jumlah Penduduk Menurut Jenis Kelamin di Kecamatan Cisewu, Tahun 2011 <i>(Number of Population by Sex at subDistrict of Cisewu, 2011)</i>	17
3.02	Jumlah Penduduk Menurut Kelompok Umur Dan Jenis Kelamin Di Kecamatan Cisewu, Tahun 2011 <i>(Number of Population by Age Group and Sex at subDistrict of Cisewu, 2011)</i>	18
3.03	Jumlah Penduduk Menurut Kelompok Usia Di Kecamatan Cisewu, Tahun 2011 <i>(Number of Population by Age Group at subDistrict of Cisewu, 2011)</i>	19
3.04	Kepadatan Penduduk Menurut Desa Di Kecamatan Cisewu, Tahun 2011 <i>(Population Density by Village at subDistrict of Cisewu, 2011)</i>	20
BAB.IV	SOSIAL <i>(Social)</i>	
4.1.01	Jumlah Sekolah, Murid dan Guru Taman Kanak-Kanak	22

Dilingkungan Dinas Pendidikan Menurut Desa/ Kel di Kecamatan Cisewu, Tahun 2011		
<i>(Number of Schools, Students and Teachers of Kindergarden by Villages at subDistrict of Cisewu, 2011)</i>		
4.1.02	Jumlah Sekolah, Murid Dan Guru Raudatul Athfal (RA) Menurut Desa di Kecamatan Cisewu, Tahun 2011 <i>(Number of Schools, Students and Teachers of Islamic Kindergarden by Villages at subDistrict of Cisewu, 2011)</i>	23
4.1.02	Jumlah Sekolah, Murid Dan Guru Sekolah Dasar Dilingkungan Dinas Pendidikan Menurut Desa di Kecamatan Cisewu, Tahun 2011 <i>(Number of Schools, Students and Teachers of Primary Schools by Villages at subDistrict of Cisewu, 2011)</i>	24
4.1.02	Jumlah Sekolah, Murid Dan Guru Madrasah Ibtidaiyah (MI) Menurut Desa di Kecamatan Cisewu, Tahun 2011 <i>(Number of Schools, Students and Teachers of Islamic Primary Schools by Villages at subDistrict of Cisewu, 2011)</i>	25
4.1.03	Jumlah Sekolah, Murid dan Guru Sekolah Menengah Tingkat Pertama Dilingkungan Dinas Pendidikan Menurut Desa di Kecamatan Cisewu, Tahun 2011 <i>(Number of Schools, Students and Teachers of Junior High Schools by Villages at subDistrict of Cisewu, 2011)</i>	26
4.1.04	Jumlah Sekolah, Murid dan Guru Madrasah Tsanawiyah (MTs) Menurut Desa di Kecamatan Cisewu, Tahun 2011 <i>(Number of Schools, Students and Teachers of Islamic Junior High Schools by Villages at subDistrict of Cisewu, 2011)</i>	27
4.1.05	Jumlah Sekolah, Murid Dan Guru Sekolah Menengah Umum (SMU) Dilingkungan Dinas Pendidikan Menurut Desa di Kecamatan Cisewu, Tahun 2011 <i>(Number of Schools, Students and Teachers of General High Schools by Villages at subDistrict of Cisewu, 2011)</i>	28
4.1.06	Jumlah Sekolah, Murid Dan Guru Madrasah Aliyah Menurut Desa di Kecamatan Cisewu, Tahun 2011 <i>(Number of Schools, Students and Teachers of Islamic General High Schools by Villages at subDistrict of Cisewu, 2011)</i>	29
4.1.07	Jumlah Sekolah, Murid dan Guru Sekolah Menengah	30

	Kejuruan Menurut Desa/ Kel Di Kecamatan Cisewu, Tahun 2011 <i>(Number of Schools, Students and Teachers of Primary Scholls by Villages at sub District of Cisewu, 2011)</i>	
4.1.08	Jumlah Rombel, Bangunan dan Ruangan Kelas Sekolah Dasar Menurut Desa di Kecamatan Cisewu, Tahun 2011 <i>(Number of Class, School Building and Classroom by Villages at subDistrict of Cisewu, 2011)</i>	31
4.1.09	Jumlah Perlengkapan yang ada di Sekolah Dasar Menurut Desa di Kecamatan Cisewu, Tahun 2011 <i>(Number of Equipment in Primary Schools by Villages at sub District of Cisewu, 2011)</i>	32
4.1.10	Lanjutan <i>(Continuation)</i>	33
4.1.10	Jumlah Murid di Sekolah Dasar per Kelas Menurut Desa di Kecamatan Cisewu, Tahun 2011 <i>(Number of Pupils of Primary Schools per Class by Villages at sub District of Cisewu, 2011)</i>	34
4.1.11	Jumlah Murid di Sekolah Dasar Menurut Umur per Desa di Kecamatan Cisewu, Tahun 2011 <i>(Number of Pupils of Primary Schools per Age by Villages at sub District of Cisewu, 2008)</i>	35
4.1.12	Jumlah Kepala Sekolah dan Guru SD menurut Pendidikan per Desa/Kelurahan di Kecamatan Cisewu, Tahun 2011 <i>(Number of Head Principals and Teachers by Educational Level at sub District of Cisewu, 2011)</i>	36
4.1.13	Lanjutan <i>(Continuation)</i>	37
4.1.13	Jumlah Kepala Sekolah dan Guru MTs menurut Pendidikan per Desa/Kelurahan di Kecamatan Cisewu, Tahun 2011 <i>(Number of Head Principals and Teachers by Educational Level at sub District of Cisewu, 2011)</i>	38
4.1.14	Lanjutan <i>(Continuation)</i>	39

4.1.14	Jumlah Kepala Sekolah dan Guru SMU/SMK/MA menurut Pendidikan per Desa/Kelurahan di Kecamatan Cisewu, Tahun 2011 <i>(Number of Head Principals and Teachers by Educational Level at sub District of Cisewu, 2011)</i>	40
4.1.15	Lanjutan <i>(Continuation)</i>	41
4.1.15	Jumlah Pondok Pesantren, Pengasuh dan Santri Menurut Desa di Kecamatan Cisewu, Tahun 2011 <i>(Number of Islamic Boarding Schools, Teachers and Students by Villages at subDistrict of Cisewu, 2011)</i>	42
4.2.01	: Jumlah Sarana Fasilitas Kesehatan Menurut Desa di Kecamatan Cisewu, Tahun 2011 <i>(Number of Health Facilites by Villages at subDistrict of Cisewu, 2011)</i>	43
4.2.01	: Lanjutan <i>(Continuation)</i>	44
4.2.02	: Jumlah Tenaga Kesehatan Menurut Desa di Kecamatan Cisewu, Tahun 2011 <i>(Number of Health Personnel by Villages at subDistrict of Cisewu, 2011)</i>	45
4.2.03	: Jumlah Peserta Akseptor Baru KB menurut Jenis Alat Kontrasepsi (Non Hormonal) di Kecamatan Cisewu, Tahun 2011 <i>(Number of Family Planning Acceptor by Classification at sub District of Cisewu, 2011)</i>	46
4.2.04	: Jumlah Peserta Akseptor Baru KB menurut Jenis Alat Kontrasepsi (Hormonal) di Kecamatan Cisewu, Tahun 2011 <i>(Number of Pamily Planning Acceptor by Classification at sub District of Cisewu, 2011)</i>	47
4.2.05	: Jumlah Pasangan Usia Subur (PUS) menurut Kelompok Umur di Kecamatan Cisewu, Tahun 2011 <i>(Number of Fertile Couples by Age at subDistrict of Cisewu, 2011)</i>	48

4.2.06	: Jumlah Penduduk menurut Pentahapan Keluarga Sejahtera di Kecamatan Cisewu, Tahun 2011 <i>(Number of Family by Classification of Welfare Family at subDistrict of Cisewu, 2011)</i>	49
4.2.07	: Jumlah Bukan Peserta KB Pra Ks dan KS1 menurut Alasan di Kecamatan Cisewu, Tahun 2011 <i>(Number of Non Acceptor by Reason at subDistrict of Cisewu, 2011)</i>	50
4.2.08	: Jumlah Peserta KB Pra KS dan KS1 menurut Jenis Pelayanan di Kecamatan Cisewu, Tahun 2011 <i>(Number of Acceptor by Clasification at sub District of Cisewu, 2011)</i>	51
4.3.1	: Jumlah Pemeluk Agama menurut Agama yang Dianut di Kecamatan Cisewu, Tahun 2011 <i>(Number of Religion Adherent by Classification at sub Distric of Cisewu, 2011)</i>	52
4.3.2	: Jumlah Tempat Peribadatan di Kecamatan Cisewu, Tahun 2011 <i>(Number of Worship Places at subDistrict of Cisewu, 2011)</i>	53
4.4.1	: Jumlah Lapangan Olah Raga Menurut Jenis Kegiatan di Kecamatan Cisewu, Tahun 2011 <i>(Number of Sport fields by Activities at subDistrict of Cisewu, 2011)</i>	54
4.4.2	: Jumlah Penyandang Cacat Menurut Jenis Kecacatan di Kecamatan Cisewu, Tahun 2011 <i>(Number of Difables by Classification at subDistrict of Cisewu, 2011)</i>	55
BAB.V	PERTANIAN <i>(Agriculture)</i>	
5.1.01	: Luas Lahan Sawah dan Lahan Bukan Sawah di Kecamatan Cisewu, Tahun 2011 <i>(Area of Wet Land and Non Wet Land at subDistrict of Cisewu, 2011)</i>	57
5.1.02	: Luas Lahan Sawah Menurut Jenis Pengairan di Kecamatan Cisewu, Tahun 2011	58

(Area of Wet Land by Type of Irrigation at subDistrict of Cisewu, 2011)

5.1.03	: Luas Lahan Panen, Produksi, Rata-Rata Produksi Tanaman Padi di Kecamatan Cisewu, Tahun 2011	59
	<i>(Harvested Area, Production, Average Production of Paddy at subDistrict of Cisewu, 2011)</i>	
5.1.04	: Luas Lahan Tanaman Palawija Menurut Jenis Tanaman di Kecamatan Cisewu, Tahun 2011 (Ton)	60
	<i>(Harvested Area of Second Crops by Kind at subDistrict of Cisewu, 2011)</i>	
5.1.05	: Produksi, Tanaman Palawija Menurut Jenis Tanaman di Kecamatan Cisewu, Tahun 2011 (Ton)	61
	<i>(Production of Second Crops by Its Kind at sub District of Cisewu, 2011)</i>	
5.1.06	: Luas Lahan Panen Tanaman Sayuran Menurut Jenis Tanaman di Kecamatan Cisewu, Tahun 2011 (Ha)	62
	<i>(Harvested Area of Vegetables by Its Kind at sub District of Cisewu, 2011)</i>	
5.1.07	: Produksi, Tanaman Sayuran Menurut Jenis Tanaman di Kecamatan Cisewu, Tahun 2011 (Ton)	63
	<i>(Production of Vegetables by Its Kind at sub District of Cisewu, 2011)</i>	
5.1.08	: Luas Lahan/Jumlah Pohon yang di Panen, Tanaman Buah-Buahan Menurut Jenis Tanaman di Kecamatan Cisewu, Tahun 2011 (Ha)/Phn	64
	<i>(Harvested Area/Trees of Fruits by Its Kind at subDistrict of Cisewu, 2011)</i>	
5.1.09	: Produksi, Tanaman Buah-Buahan Menurut Jenis Tanaman di Kecamatan Cisewu, Tahun 2011 (Ton)	65
	<i>(Production of Fruits by Its Kind at sub District of Cisewu, 2011)</i>	
5.1.10	: Luas Lahan Panen, Produksi dan Produktifitas Perkebunan Tahunan di Kecamatan Cisewu, Tahun 2011	66
	<i>(harvested Area, Production and Productivity of Estates at sub District of Cisewu, 2011)</i>	

5.2.01	: Luas Hutan Lindung Menurut BKPH/RPH di Kecamatan Cisewu, Tahun 2011	67
	<i>(Total Area of Conservation Forest by Its Kind at sub District of Cisewu, 2011)</i>	
5.3.01	: Populasi Jumlah Ternak Menurut Jenis Ternak di Kecamatan Cisewu, Tahun 2011	68
	<i>(Population of Livestock by Kind at subDistrict of Cisewu, 2011)</i>	
BAB.VI	INDUSTRI PENGOLAHAN	
	<i>(Manufacturing)</i>	
6.01	: Banyaknya Perusahaan Industri dan Tenaga Kerja di Kecamatan Cisewu, Tahun 2011	70
	<i>(Number of Establishment and Its Labour at sub District of Cisewu, 2011)</i>	
6.02	: Banyaknya Industri Kecil/ Kerajinan Rumah Tangga di Kecamatan Cisewu, Tahun 2011	71
	<i>(Number of Small Industries/Homecraft at sub District of Cisewu, 2011)</i>	
6.02	: Lanjutan	72
	<i>(Continuation)</i>	
6.03	: Jumlah Kegiatan Usaha di Kecamatan Cisewu, Tahun 2011	73
	<i>(Number of Establishment at sub District of Cisewu, 2011)</i>	
6.04	: Jumlah Toko di Kecamatan Cisewu, Tahun 2011	74
	<i>(Number of Shops at sub District of Cisewu, 2011)</i>	
BAB.VII	HOTEL dan PARIWISATA	
	<i>(Hotel and Tourism)</i>	
7.01	: Banyaknya Akomodasi Menurut di Kecamatan Cisewu, Tahun 2011	76
	<i>(Number of Accommodations at sub District of Cisewu, 2011)</i>	
7.02	: Jumlah Rumah Makan/Restoran dan Tenaga Kerja di Kecamatan Cisewu, Tahun 2011	77

*(Number of Restaurant and Its Labour at sub District of Cisewu,
2011)*

<http://garutkab.bps.go.id>

Daftar Grafik
(List of Charts)

<i>Grafik</i> <i>(Charts)</i>	<i>Hal.</i> <i>(page)</i>
1.01 : Persentase luas desa terhadap luas kecamatan di kecamatan Cisewu pada tahun 2011 <i>(Percentage of area of Village to area of subDistrict of Cisewu, 2011)</i>	2
1.03 : Luas wilayah kecamatan Cisewu menurut ketinggian dari permukaan laut <i>(Total area of subDistrict of Cisewu by Altitude)</i>	2
1.04 : Luas wilayah kecamatan Cisewu menurut Kemiringan <i>(Total area of subDistrict of Cisewu by Slope)</i>	3
2.01 : Persentase jumlah PNS di kecamatan Cisewu berdasarkan tingkat Golongan pada tahun 2011 <i>(Percentage of Civil Servant at subDistrict of Cisewu by Hierarchy Level, 2011)</i>	11
2.02 : Persentase jumlah PNS di kecamatan Cisewu berdasarkan tingkat Pendidikan pada tahun 2011 <i>(Percentage of Civil Servant at subDistrict of Cisewu by Education Level, 2011)</i>	11



*Ulasan Singkat
(Short Commentary)*

Bab. 1. Letak Geografis

Chapter.1.Geographical

Location

Kecamatan Cisewu mempunyai luas wilayah sekitar 13.032,74 Ha, dengan batas-batas wilayah sebagai berikut :

- Sebelah Utara, berbatasan dengan desa Sukamulya, Kecamatan Cisewu.
- Sebelah Timur, berbatasan dengan Kecamatan Bungbulang.
- Sebelah Selatan, berbatasan dengan Desa Sukarame, Kecamatan Caringin.
- Sebelah Barat, berbatasan dengan Kecamatan Cidaun, Kabupaten Cianjur.

Secara umum karakteristik wilayah Kecamatan Cisewu merupakan daerah Pegunungan dengan kondisi alam

SubDistrict of Cisewu has total area approximately 13.032,74 Ha, with area boundaries as shown below:

- *North side, by Village of Sukamulya, subDistrict of Cisewu.*
- *East side, by subDistrict of Bungbulang.*
- *South side, by Village of Sukarame, subDistrict of Caringin.*
- *West side, by Regency of Cianjur.*

Generally, characteristic of subDistrict of Cisewu is a mountainous area with hilly condition which is the lowest altitude approximately was 600 metres from sea level and the most of its soil

berbukit-bukit yang memiliki permukaan terendah dari laut setinggi 600 mdpl dan sebagian besar permukaan tanahnya memiliki kemiringan yang relatif cukup curam.

Letak wilayah Kecamatan Cisewu yang berada di Garut Selatan menyebabkan antara ibukota kabupaten Garut dengan Kecamatan Cisewu harus ditempuh dengan jarak ± 106 Km atau $\pm 3,5$ jam perjalanan dengan kendaraan bermotor.

Bab. 2. Pemerintahan

Data yang disajikan pada Bab Pemerintahan ini mencakup data Wilayah administrasi.

Kecamatan Cisewu pada tahun 2012 meliputi sebanyak 9 desa, terdiri dari 70 RW dan 255 RT. Sedangkan jumlah penduduk Kecamatan Cisewu sebanyak

surface has steep slope.

Due to the position of subDistrict of Cisewu which is located at South side of Garut, between capital city of Regency of Garut and subDistrict of Cisewu, it has to be reached by the distance approx. 106 Km or approx.3,5 hours journey with motorcycle.

Chapter. 2. Government

Data presented on this chapter is consists of data area of administration.

SubDistrict of Cisewu in 2012 was covered by 9 Villages, It consists of 70 RW and 255 RT. Meanwhile, population of subDistrict of Cisewu was 33,576 people which is divided

33.576 jiwa dengan pembagian:
Laki-laki 16.966 jiwa dan
Perempuan 16.610 jiwa.

*into: Male, 16,966 people and
Female, 16,610 people .*

Bab. 3 Kependudukan

Chapter. 3. Population

Pada Bab III ini dapat
dijumpai beragam tabel-tabel yang
berhubungan dengan masalah
penduduk, seperti jumlah
penduduk, penduduk menurut
kelompok umur dan kepadatan
penduduk.

*On this chapter, it can be seen
various tables which is related with
population affair such as number of
population and population by age
group*

Jumlah penduduk
Kecamatan Cisewu pada tahun
2012 sebanyak 33,576 jiwa.

*Population of subDistrict of
Cisewu in 2012 was 33,576 people.*

Dengan memiliki luas
wilayah sekitar 13.032,74 Ha
menjadikan setiap Km² nya rata-
rata dihuni sebanyak 257 jiwa
dengan sebaran yang tidak merata
pada setiap desanya, dengan
tingkat kepadatan penduduk
tertinggi terdapat di desa
Nyalindung yang setiap Km² nya

*With the total area was
approximately 13.032,74 Ha, it has
made the average of every square
Km was residing by 257 people with
uneven population distribution
among villages, with the highest
population density located at village
of Nyalindung which every square
Km reached 257 people, meanwhile
the lowest population density located
at village of Karangsewu which
resided by 134 people per square*

mencapai 769 jiwa sedangkan tingkat kepadatan terendah terdapat di desa Karangsewu yang hanya didiami oleh sekitar 134 jiwa setiap Km² nya.

Bab. 4 . Sosial

Pada Bab IV ini terbagi dalam beberapa sub Bab yang terdiri dari: Pendidikan, Kesehatan, Agama dan Sosial lainnya.

4.1 Pendidikan

Pada sub Bab ini dapat dilihat mengenai data-data yang berhubungan dengan Pendidikan seperti jumlah sekolah, jumlah murid dan jumlah guru pada masing-masing tingkatan sekolah baik yang berada di bawah dinas Pendidikan maupun di bawah departemen Agama.

Km.

Chapter.4. Social

On this chapter, it is divided into some sub Chapter which consists of :Education, Health, Religion and Other Social.

4.1. Education

On this sub Chapter, it can be seen about datas related with education such as number of schools, number of students and number of teachers in each level of schools whether it stands on an Educational extention or it stands on a Religion Department.

4.2. Kesehatan

Pada sub Bab ini dapat dilihat berbagai macam data yang berkaitan dengan kesehatan seperti jumlah sarana kesehatan mulai dari Puskesmas, Pustu sampai Posyandu juga jumlah tenaga kesehatan dari Perawat sampai dukun beranak ditambah juga dengan data-data yang berhubungan dengan Keluarga Berencana seperti jumlah Akseptor KB berdasar jenis alat kontrasepsi, jumlah Pasangan Usia Subur (PUS) dan lainnya.

4.3. Agama

Untuk mengetahui data-data yang berhubungan dengan keagamaan dapat dilihat pada sub bab ini yang meliputi jumlah pemeluk agama dan jumlah sarana peribadatan

4.2. Health

On this sub Chapter, it can be seen various data which related with Health such as number of Health Facilities starting with Health Center, Pustu untill Posyandu as well as number of Health Personnel starting with Nurse untill Mid Wife also it is added with datas which related with Family Planning such as number of an Acceptor of Family Planning by Classified, number of Fertile Couples and others.

4.3. Religion

For knowing datas which related with religion, it can be seen on this sub chapter which covered such as number of religion Adherent, and number of worship Facilities.

4.4. Sosial Lainnya

Dalam sub bab ini disajikan data-data sosial lainnya seperti jumlah lapangan olah raga dan jumlah penyandang cacat pada masing-masing desa.

4.4. Other Social

On this sub chapter is presented datas of Other Social such as number of Sportfields and number of Difables in each Village.

Bab. 5 . Pertanian

Dalam struktur perekonomian Kabupaten Garut, sektor pertanian merupakan sektor yang sangat dominan. Oleh karena itu dalam kebijakan pembangunan ekonomi Kabupaten Garut berfihak kepada pembangunan perekonomian rakyat terutama di daerah pedesaan, guna meningkatkan kesejahteraan petani. Ulasan pada bab ini akan dikelompokan dalam sub bab sebagai berikut ;

- 5.1. Pertanian Tanaman Pangan
- 5.2. Kehutanan
- 5.3. Peternakan

Chapter 5. Agricultural

In the economic structure of Regency of Garut, the Agriculture Sector is the most dominant sector, because of that the policy of economic development of Regency of Garut has tendency to the development of public economics particularly at villages. The aim is to increase the farmer's welfare, Review on this chapter will be grouped into sub chapter as shown below:

- 5.1. Food Agriculture
- 5.2. Forestry
- 5.3. Husbandry

5.1. Pertanian Tanaman

Pangan

Komoditi-komoditi pertanian yang masuk kedalam sub bab ini meliputi pertanian tanaman padi (*padi sawah dan padi ladang*), tanaman palawija, tanaman sayur-sayuran dan tanaman buah-buahan (*Tanaman Bahan Makanan/Tabama*). Adapun informasi yang dapat ditampilkan didalam sub bab ini mengenai tambah tanam, jumlah luas panen dan jumlah produksi untuk masing-masing komoditi.

5.2. Kehutanan

Dalam sub Bab ini hanya menyajikan data Luas Hutan Lindung Menurut BKPH/RPH di Kecamatan Cisewu.

5.1. Food Agriculture

The agriculture commodities which is include on this sub chapter are covered into paddy crops, second crops and fruits. As to the information presented on this sub chapter such as Added plants, number of Harvested area and number of production for each commodity.

5.2. Forestry

On this sub Chapter only presents data about Area of Conservation forest by Kind at subDistrict of Cisewu.

5.3. Peternakan

Didalam sub bab ini membahas populasi ternak. Adapun yang termasuk dalam kategori ternak disini terdiri dari sapi potong, sapi perah, kerbau, kuda, kambing dan domba,

5.3. Husbandry

On this sub chapter is about to discuss population of livestock.. As for livestock which is included on this categorize such as cow, buffalo, horse, sheep and goat

Bab. 6 . Industri Pengolahan

Dalam rangka memasuki era pembangunan pertumbuhan industri dan era globalisasi, peran industri kecil sangat besar sekali, sehingga dalam hal ini pembinaan dan pengembangan perlu untuk terus ditingkatkan baik secara kualitas maupun kuantitas. Selain itu dalam perkembangannya usaha industri kecil ini selalu melibatkan berbagai aspek diantaranya bahan baku, permodalan/ investasi, mesin/alat berproduksi, tenaga kerja, manajemen, promosi dan

Chapter.6. Manufacturing

Entering the growth of development of manufacturing era and globalization era, the small industry plays enormous role so that maintenance and enhancement are needs to be increased whether as a quality or as a quantity. Besides that, small industry is always to use various elements such things as raw material, capital/investment, machine/production mean, manpower, management, promotion and marketing.

pemasaran

Bab. 7. Hotel dan Akomodasi

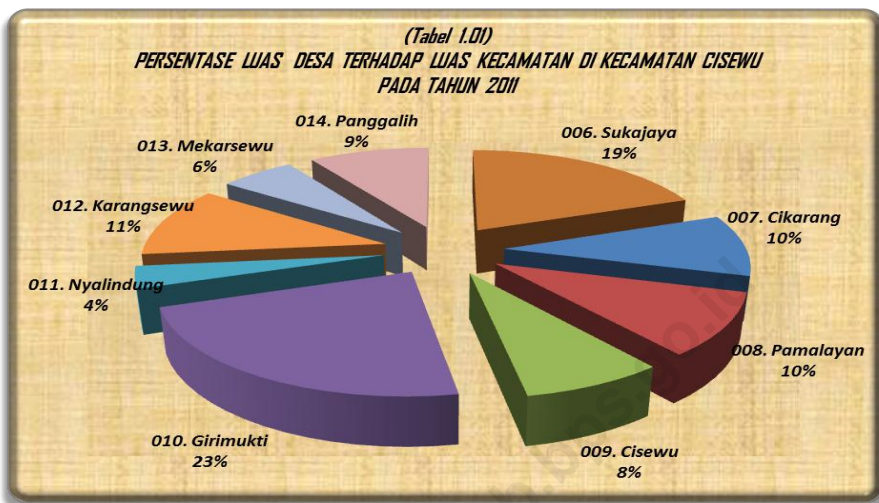
Pada Bab ini dapat dilihat data-data seperti jumlah akomodasi dan jumlah rumah makan beserta jumlah tenaga kerjanya.

Chapter.7.Hotel and Accommodation

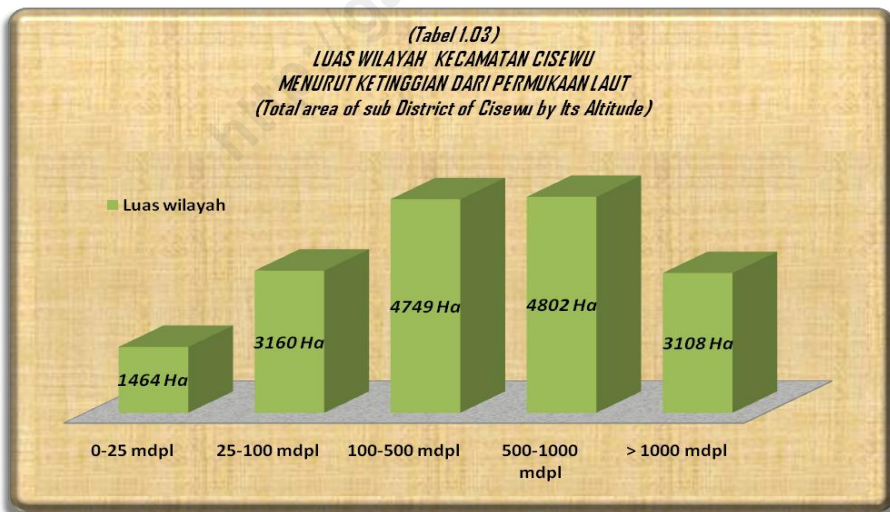
*On this chapter it can be seen
datas such as number of
Accommodation and number of food
court including number of worker.*

Bab I Letak Geografis

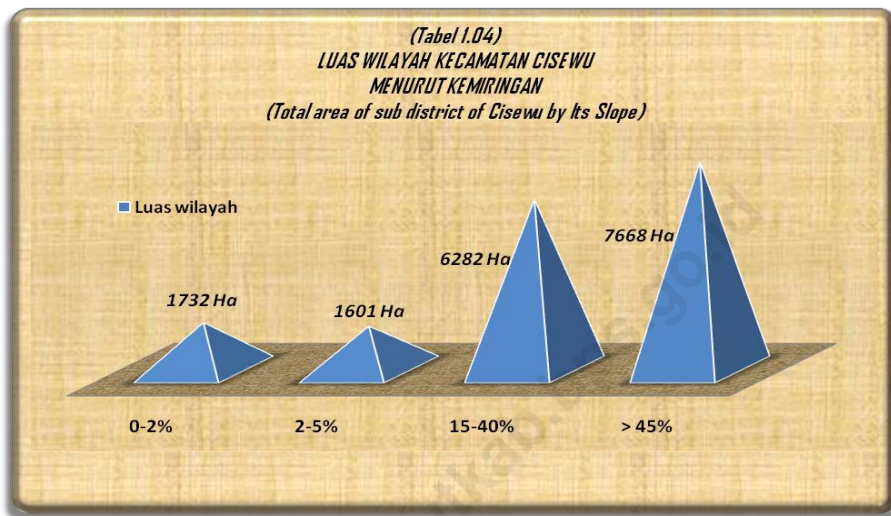




Sumber : kantor Desa di kec. Cisewu



Sumber : BPN Kab. Garut



Sumber : BPN Kab. Garut

**Jarak Antar Desa/Kelurahan di Kecamatan
Cisewu Tahun 2011**
Tabel. 1. 01 :
(Distance Among Villages at sub District of Cisewu,
2011)

Desa/Ke Village	Kecamatan	Sukajaya	Cikarang	Pamalayan	Cisewu	Girimukti	Nyalindung	Karangsewu	Mekarsewu	Panggalih
(1)	(2)	(3)	(4)	(5)	(6)	(7)	(8)	(9)	(10)	(11)
010. Kecamatan	-									
006. Sukajaya	8,3	-								
007. Cikarang	14	9,4	-							
008. Pamalayan	2,2	6,1	14	-						
009. Cisewu	0,5	8,8	14,5	2,7	-					
010. Girimukti	16	24,3	30	18,2	15,9	-				
011. Nyalindung	12	20,3	26	14,2	11,9	14,2	-			
012. Karangsewu	14	18,3	5	11,8	14,5	30	26	-		
013. Mekarsewu	4,5	13,3	17,5	6	4	15	7,5	18,5	-	
014. Panggalih	5	9,8	17	3,5	5,5	21	17	9	9,5	-

Sumber: Dinas Perhubungan kec. Cisewu

Tinggi Rata-Rata Dari Permukaan Laut Dan Luas Daerah Menurut Desa di Kecamatan Cisewu Tahun 2011
Tabel. 1. 02 : (Average Altitude from Sea Level and Total Area by Villages at sub District of Cisewu, 2011)

Desa/Kel <i>Village</i>	Tinggi rata-rata dari permukaan laut (m) <i>Average Altitude</i>	Luas Daerah (Ha) <i>Total Area (Ha)</i>	% Luas Desa terhadap Kecamatan
(1)	(2)	(3)	(4)
006. Sukajaya	725	2,527.60	19.39
007. Cikarang	646	1292	9.91
008. Pamalayan	845	1294.8	9.93
009. Cisewu	653	1030.2	7.9
010. Girimukti	1,253	2951.24	22.64
011. Nyalindung	650	460.2	3.53
012. Karangsewu	643	1479	11.35
013. Mekarsewu*	-	765.7	5.88
014. Panggalih*	-	1232	9.45
Jumlah		13.032,74	100

(*)data masih bergabung dengan desa induk

Sumber : Kantor Desa di kec.Cisewu

**Letak Geografis Desa/Kelurahan di Kecamatan Cisewu,
Tahun 2011**
(Geographic position of Villages at sub District of Cisewu, 2011)

Desa	Pesisir/ Tepi Pantai	Bukan Pesisir		
		Lembah/Aliran Sungai	Lereng/pungg ung Bukit	Dataran
(1)	(2)	(3)	(4)	(5)
006. Sukajaya	-	-	√	-
007. Cikarang	-	-	√	-
008. Pamalayan	-	-	√	-
009. Cisewu	-	-	√	-
010. Girimukti	-	-	√	-
011. Nyalindung	-	-	√	-
012. Karangsewu	-	-	√	-
013. Mekarsewu	-	-	√	-
014. Panggalih	-	-	√	-
Jumlah				

Sumber : Kantor Desa di kec. Cisewu

**Titik Koordinat GPS dan Georeference Kantor
Desa/Kecamatan di Kecamatan Cisewu, Tahun 2011**
*(GPS Coordinates and Georeference of Villages at sub District of
Cisewu, 2011)*

Desa	GPS		Georeference	
	LS	BT	LS	BT
(1)	(2)	(3)	(4)	(5)
010. Kecamatan	07.37749	107.50122	07°22'39"	107°30'04"
006. Sukajaya	07.40458	170.53749	07°24'16"	107°32'15"
007. Cikarang	07.42607	107.45285	07°25'34"	107°27'10"
008. Pamalayan	07.38557	107.51390	07°23'08"	107°30'50"
009. Cisewu	07.37679	107.49681	07°22'36"	107°29'48"
010. Girimukti	07.33423	107.53889	07°20'03"	107°32'20"
011. Nyalindung	07.32699	107.50048	07°19'37"	107°30'02"
012. Karangsewu	07.44071	107.47631	07°26'27"	107°28'35"
013. Mekarsewu*	-	-	-	-
014. Panggalih*	-	-	-	-

(*)data masih bergabung dengan desa induk
Sumber :Badan Pusat Statistik kab.Garut

Nama Sungai, Anak Sungai dan Panjang Sungai di Kecamatan Cisewu Tahun 2011
Tabel. 1. 05 : (Name of River, sub River and It's Length at sub District of Cisewu, 2011)

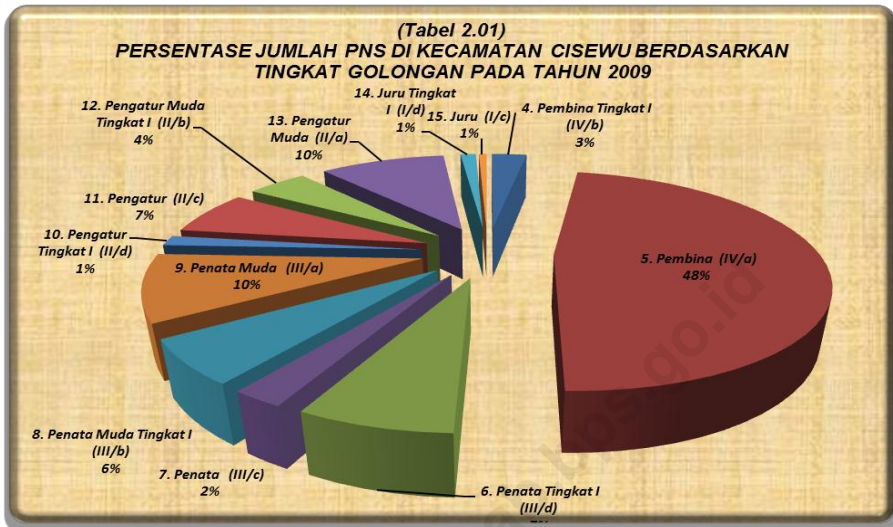
Kecamatan <i>Sub District</i>	Nama Sungai <i>River</i>	Anak Sungai <i>Sub River</i>	Panjang (km) <i>Length(km)</i>	
(1)	(2)	(3)	(4)	
010. Cisewu	Cihideung		7,20	
	Cilayu		30,00	
		Cibodas		10,90
		Cilayu Wetan		10,00
		Cilaki		33,00
		Cicalengka		2,80
		Cipahimpunan		2,50
		Cingugu		1,60
		Cikawung		2,20
		Cikarang		3,10
		Citengah		5,50
		Cipicung		2,00
		Cilumbu		3,60
		Cikahuripan		19,00
		Citatal		2,10
		Cikasur		4,10
	Cibadak		5,00	

Tabel. 1. 05 : **Lanjutan**
(Continuation)

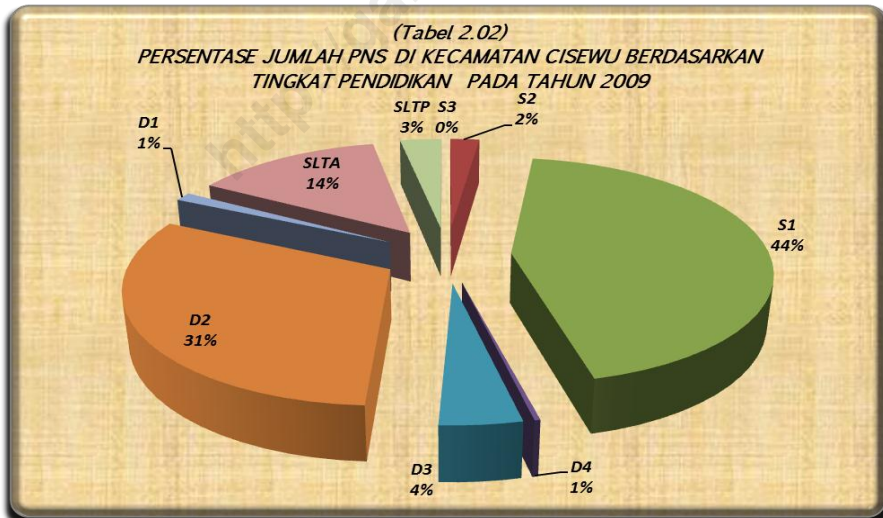
Kecamatan Sub District	Nama Sungai River	Anak Sungai Sub River	Panjang (km) Length(km)
(1)	(2)	(3)	(4)
010. Cisewu	Cilaki	Cibanagara	2,50
		Ciparanggong	4,10
		Cikasur	4,90
		Cipilang	5,70
	Cikidang	16,00	
	Cikawung	5,20	

Bab II Pemerintahan





Sumber : Dinas-dinas di kec. Cisewu



Sumber : Dinas-dinas di kec. Cisewu

Tabel. 2.01 : Pegawai Negeri Sipil Menurut Tingkat Kepangkatan dan Jenis Kelamin di Kecamatan Cisewu Tahun 2011
(Number of Civil Servants by Hierarchy and Sex at subDistrict of Cisewu, 2011)

Tingkat Kepangkatan <i>Hierarchy Level</i>	Laki-laki <i>Male</i>	Perempuan <i>Female</i>	Jumlah <i>Total</i>
(1)	(2)	(3)	(4)
1. Pembina Utama (IV/e)	-	-	-
2. Pembina Utama Madya (IV/d)	-	-	-
3. Pembina Utama Muda (IV/c)	-	-	-
4. Pembina Tingkat I (IV/b)	8	1	9
5. Pembina (IV/a)	106	51	157
6. Penata Tingkat I (III/d)	20	3	23
7. Penata (III/c)	5	3	8
8. Penata Muda Tingkat I (III/b)	16	4	20
9. Penata Muda (III/a)	23	9	32
10. Pengatur Tingkat I (II/d)	3	2	5
11. Pengatur (II/c)	18	4	22
12. Pengatur Muda Tingkat I (II/b)	11	4	15
13. Pengatur Muda (II/a)	23	9	32
14. Juru Tingkat I (I/d)	4	-	4
15. Juru (I/c)	2	-	2
16. Juru Muda Tingkat I / (I/b)	-	-	-
17. Juru Muda (I/a)	-	-	-
Jumlah	239	90	329

*Data tahun 2009

Sumber :Dinas-dinas di kec. Cisewu

Tabel. 2.02 : **Pegawai Negeri Sipil Menurut Tingkat Pendidikan dan Jenis Kelamin Di Kecamatan Cisewu Tahun 2011**
(Number of Civil Servants by Educational Level and Sex at sub District of Cisewu, 2011)

Tingkat Pendidikan	Laki-laki	Perempuan	Jumlah
<i>Educational Level</i>	<i>Male</i>	<i>Female</i>	<i>Total</i>
(1)	(2)	(3)	(4)
S3	-	-	-
S2	7	-	7
S1	109	35	144
D4	1	-	1
D3	10	4	14
D2	63	39	102
D1	-	4	4
SLTA	39	6	45
SLTP	9	1	10
SD	2	-	2
Jumlah	240	89	329

*Data tahun 2009

Sumber : Dinas-dinas di kec. Cisewu

Tabel. 2.03 : Jumlah Pegawai Desa/Kelurahan Menurut Jabatan Dan Jenis Kelamin Di Kecamatan Cisewu, Tahun 2011
(Number of Village Servants by Occupation and Sex at sub District of Cisewu, 2011)

Struktur Jabatan	Laki-laki	Perempuan	Jumlah
<i>Occupation Structur</i>	<i>Male</i>	<i>Female</i>	<i>Total</i>
(1)	(2)	(3)	(4)
Kepala Desa	9	-	9
Sekretaris Desa	5	-	5
Kaur Pemerintahan	9	-	7
Kaur Ekbang	9	-	7
Kaur Kesra	9	-	7
Kaur Trantib	9	-	7
Bendahara	6	1	7
Pelayanan Umum	9	-	6
Staf	8	1	7
Kepala Dusun	24	-	24
Jumlah	97	2	99

Sumber: Kantor Desa di kec. Cisewu

Tabel. 2.04 : Jumlah Dusun, RW/RK dan RT di Kecamatan Cisewu, per Desa/Kelurahan Tahun 2011
(Number of Dusun, RW/RK and RT at sub District of Cisewu, 2011)

Desa/Kel Village (1)	Dusun (3)	RW/RK (4)	RT (5)
006. Sukajaya	3	9	36
007. Cikarang	3	10	38
008. Pamalayan	4	8	24
009. Cisewu	3	10	40
010. Girmukti	2	6	24
011. Nyalindung	3	8	26
012. Karangsewu	2	6	23
013. Mekarsewu	2	6	20
014. Panggalih	2	7	24
Jumlah	24	70	255

Sumber : Kantor Desa kec. Cisewu

Bab III Penduduk



Jumlah Penduduk Menurut Jenis Kelamin di Kecamatan Cisewu, Tahun 2011
Tabel. 3.01 : (Number of Population by Sex at sub District of Cisewu, 2011)

Desa/ Kel	Laki-laki	Perempuan	Jumlah
<i>Village</i>	<i>Male</i>	<i>Female</i>	<i>Total</i>
(1)	(2)	(3)	(4)
006. Sukajaya	2592	2514	5,106
007. Cikarang	2424	2366	4,790
008. Pamalayan	1866	1733	3,599
009. Cisewu	2773	2682	5,455
010. Girimukti	1872	1881	3,753
011. Nyalindung	1783	1757	3,540
012. Karangsewu	1005	985	1,990
013. Mekarsewu	1036	1054	2090
014. Panggalih	1602	1651	3253
Jumlah	16953	16623	33576

Sumber : Badan Pusat Statistik kab. Garut

Tabel. 3.02 : **Jumlah Penduduk Menurut Kelompok Umur Dan Jenis Kelamin Di Kec Cisewu, Tahun 2011**
(Number of Population by Age Group and Sex at sub District of Cisewu, 2011)

Kelompok Umur	Laki-laki	Perempuan	Jumlah
<i>Age Group</i>	<i>Male</i>	<i>Female</i>	<i>Total</i>
(1)	(2)	(3)	(4)
00 – 04	1,388	1,309	2697
05 – 09	1,637	1,515	3152
10 – 14	1,813	1,660	3473
15 – 19	1,533	1,461	2994
20 – 24	984	1,058	2042
25 – 29	1,107	1,235	2342
30 – 34	1,224	1,243	2467
35 – 39	1,523	1,558	3081
40 – 44	1,276	1,235	2511
45 – 49	1,151	1,110	2261
50 – 54	885	852	1737
55 – 59	757	690	1447
60 – 64	613	580	1193
65 – 69	452	443	895
70 – 74	253	308	561
75 +	357	366	723
Jumlah	16953	16623	33576

Sumber :Badan Pusat Statistik kab. Garut

Jumlah Penduduk Menurut Kelompok Usia Di Kecamatan Cisewu, Tahun 2011
 Tabel. 3.03 : *(Number of Population by Age Group at sub District of Cisewu, 2011)*

Desa/ Kel	0-14	15 - 64	65 +
(1)	(2)	(3)	(4)
006. Sukajaya	1,363	3,175	279
007. Cikarang	1,424	3,315	292
008. Pamalayan	937	2,182	192
009. Cisewu	1,329	3,096	272
010. Girimukti	1,012	2,357	207
011. Nyalindung	1,107	2,579	227
012. Karangsewu	589	1,372	120
013. Mekarsewu	825	1922	169
014. Panggalih	915	2130	187
Jumlah	9501	22129	1946

Sumber : Badan Pusat Statistik kab. Garut

Tabel. 3.04 : Kepadatan Penduduk Menurut Desa/ Kel Di Kec Cisewu, Tahun 2011
(Population Density by Village at sub District of Cisewu, 2011)

Desa/ Kel	Luas Daerah (Km2)	Jumlah Penduduk	Kepadatan per (Km2)
<i>Village</i>	<i>Total Area (Km2)</i>	<i>Population</i>	<i>Density per (Km2)</i>
(1)	(2)	(3)	(4)
006. Sukajaya	25.27	5106	202.1
007. Cikarang	12.92	4791	370.8
008. Pamalayan	12.94	3599	278.1
009. Cisewu	10.3	5455	529.6
010. Girimukti	29.51	3753	127.2
011. Nyalindung	4.6	3540	769.6
012. Karangsewu	14.79	1990	134.5
013. Mekarsewu	7.65	2090	273.2
014. Panggalih	12.32	3252	264.0
Jumlah	130	33,576	257,7

Sumber : Badan Pusat Statistik kab. Garut

Bab IV S O S I A L



Tabel. 4.1.01 : **Jumlah Sekolah, Murid dan Guru Taman Kanak-Kanak Menurut Desa/ Kel Di Kecamatan Cisewu, Tahun 2011**
(Number of Schools, Students and Teachers of Kindergarden by Villages at sub District of Cisewu, 2011)

Desa/ Kel Village	Sekolah School	Murid		Guru Teacher
		Student		
		Laki-laki	Perempuan	
		Male	Female	
(1)	(2)	(3)	(4)	(5)
006. Sukajaya	1	10	12	-
007. Cikarang	3	22	22	-
008. Pamalayan	1	16	14	-
009. Cisewu	1	12	13	-
010. Girimukti	-	-	-	-
011. Nyalindung	-	-	-	-
012. Karangsewu	-	-	-	-
013. Mekarsewu	-	-	-	-
014. Panggalih	-	-	-	-
Jumlah	6	60	61	0

Sumber :Dikdas kec. Cisewu

Tabel. 4.1.02 : **Jumlah Sekolah, Murid dan Guru Raudatul Athfal Menurut Desa/ Kel Di Kecamatan Cisewu, Tahun 2011**
(*Number of Schools, Students and Teachers of Islamic Kindergarden by Villages at sub District of Cisewu, 2011*)

Desa/ Kel <i>Village</i>	Sekolah <i>School</i>	Murid		Guru <i>Teacher</i>
		<i>Student</i>		
		Laki-laki	Perempuan	
		<i>Male</i>	<i>Female</i>	
(1)	(2)	(3)	(4)	(5)
006. Sukajaya	2	23	31	14
007. Cikarang	1	15	12	1
008. Pamalayan	5	58	53	19
009. Cisewu	4	83	46	22
010. Girimukti	1	14	13	3
011. Nyalindung	-	-	-	-
012. Karangsewu	-	-	-	-
013. Mekarsewu	-	-	-	-
014. Panggalih	2	54	55	10
Jumlah	15	247	210	69

Sumber : Dinas Pendaais kec. Cisewu

Tabel. 4.1.03 : **Jumlah Sekolah, Murid dan Guru Sekolah Dasar Menurut Desa/ Kel Di Kecamatan Cisewu, Tahun 2011**
(*Number of Schools, Students and Teachers of Primary Scholls by Villages at sub District of Cisewu, 2011*)

Desa/ Kel <i>Village</i>	Sekolah <i>School</i>	Murid		Guru <i>Teacher</i>
		<i>Student</i>		
		Laki-laki	Perempuan	
		<i>Male</i>	<i>Female</i>	
(1)	(2)	(3)	(4)	(5)
006. Sukajaya	4	230	213	35
007. Cikarang	4	269	239	39
008. Pamalayan	3	181	159	26
009. Cisewu	4	310	274	38
010. Girimukti	3	170	177	28
011. Nyalindung	3	226	200	30
012. Karangsewu	2	134	143	21
013. Mekarsewu	1	120	130	12
014. Panggalih	3	198	189	27
	27	1838	1724	256

Sumber :Dikdas kec. Cisewu

Tabel. 4.1.04 : **Jumlah Sekolah, Murid dan Guru Madrasah Ibtidaiyah Menurut Desa/ Kel Di Kecamatan Cisewu, Tahun 2011**
(*Number of Schools, Students and Teachers of Primary Scholls by Villages at sub District of Cisewu, 2011*)

Desa/ Kel <i>Village</i>	Sekolah <i>School</i>	Murid		Guru <i>Teacher</i>
		<i>Student</i>		
		Laki-laki	Perempuan	
		<i>Male</i>	<i>Female</i>	
(1)	(2)	(3)	(4)	(5)
006. Sukajaya	3	120	120	28
007. Cikarang	2	75	61	12
008. Pamalayan	1	15	13	5
009. Cisewu	1	56	49	10
010. Girimukti	1	51	55	9
011. Nyalindung	-	-	-	-
012. Karangsewu	-	-	-	-
013. Mekarsewu	-	-	-	-
014. Panggalih	1	56	62	7
	9	373	360	71

Sumber :Dinas Pendais kec. Cisewu

Jumlah Sekolah, Murid dan Guru Sekolah Menengah Tingkat Pertama Dilingkungan Dinas Pendidikan Menurut Desa/ Kel Di Kecamatan Cisewu, Tahun 2011
(Number of Schools, Students and Teachers of Junior High Schools by Villages at sub District of Cisewu, 2011)

Desa/ Kel <i>Village</i>	Sekolah <i>School</i>	Murid		Guru <i>Teacher</i>
		<i>Student</i>		
		Laki-laki	Perempuan	
		<i>Male</i>	<i>Female</i>	
(1)	(2)	(3)	(4)	(5)
006. Sukajaya	-	-	-	-
007. Cikarang	1	47	43	8
008. Pamalayan	1	163	138	19
009. Cisewu	1	243	237	33
010. Girimukti	-	-	-	-
011. Nyalindung	1	188	180	31
012. Karangsewu	-	-	-	-
013. Mekarsewu	-	-	-	-
014. Panggalih	-	-	-	-
	4	641	598	91

Sumber :SMP di kec. Cisewu

Jumlah Sekolah, Murid dan Guru Madrasah Tsanawiyah Menurut Desa/ Kel Di Kecamatan Cisewu, Tahun 2011
(Number of Schools, Students and Teachers of Primary Scholls by Villages at sub District of Cisewu, 2011)

Desa/ Kel Village	Sekolah School	Murid		Guru Teacher
		Student		
		Laki-laki	Perempuan	
		Male	Female	
(1)	(2)	(3)	(4)	(5)
006. Sukajaya	1	33	43	15
007. Cikarang	1	125	157	17
008. Pamalayan	-	-	-	-
009. Cisewu	1	236	258	30
010. Girimukti	-	-	-	-
011. Nyalindung	-	-	-	-
012. Karangsewu	-	-	-	-
013. Mekarsewu	-	-	-	-
014. Panggalih	-	-	-	-
	3	394	458	62

Sumber :Dinas Pendais kec. Cisewu

Jumlah Sekolah, Murid Dan Guru Sekolah Menengah Umum (SMU) Dilingkungan Dinas Pendidikan Menurut Desa/ Kel Di Kecamatan Cisewu, Tahun 2011
(Number of Schools, Students and Teachers of General High Schools by Villages at sub District of Cisewu, 2011)

Desa/ Kel <i>Village</i>	Sekolah <i>School</i>	Murid		Guru <i>Teacher</i>
		<i>Student</i>		
		Laki-laki	Perempuan	
		<i>Male</i>	<i>Female</i>	
(1)	(2)	(3)	(4)	(5)
006. Sukajaya	-	-	-	-
007. Cikarang	-	-	-	-
008. Pamalayan	-	-	-	-
009. Cisewu	1	205	199	28
010. Girimukti	-	-	-	-
011. Nyalindung	-	-	-	-
012. Karangsewu	-	-	-	-
013. Mekarsewu	-	-	-	-
014. Panggalih	-	-	-	-
	1	205	199	28

Sumber : SMUN 21 Cisewu

Tabel. 4.1.08 : **Jumlah Sekolah, Murid dan Guru Madrasah Aliyah Menurut Desa/ Kel Di Kecamatan Cisewu, Tahun 2011**
(Number of Schools, Students and Teachers of Primary Scholls by Villages at sub District of Cisewu, 2011)

Desa/ Kel Village	Sekolah School	Murid		Guru Teacher
		Student		
		Laki-laki	Perempuan	
		Male	Female	
(1)	(2)	(3)	(4)	(5)
006. Sukajaya	-	-	-	-
007. Cikarang	1	92	73	12
008. Pamalayan	-	-	-	-
009. Cisewu	1	86	100	23
010. Girimukti	-	-	-	-
011. Nyalindung	-	-	-	-
012. Karangsewu	-	-	-	-
013. Mekarsewu	-	-	-	-
014. Panggalih	-	-	-	-
	2	178	173	35

Sumber :Dinas Pendais kec. Cisewu

**Jumlah Sekolah, Murid dan Guru Sekolah Menengah
Kejuruan Menurut Desa/ Kel Di Kecamatan Cisewu,
Tahun 2011**

*Tabel. 4.1.09 : (Number of Schools, Students and Teachers of Primary
Scholls by Villages at sub District of Cisewu, 2011)*

Desa/ Kel Village	Sekolah School	Murid		Guru Teacher
		Student		
		Laki-laki	Perempuan	
		Male	Female	
(1)	(2)	(3)	(4)	(5)
006. Sukajaya	-	-	-	-
007. Cikarang	-	-	-	-
008. Pamalayan	-	-	-	-
009. Cisewu	1	219	82	27
010. Girimukti	-	-	-	-
011. Nyalindung	-	-	-	-
012. Karangsewu	-	-	-	-
013. Mekarsewu	-	-	-	-
014. Panggalih	-	-	-	-
	1	219	82	27

Sumber :SMKN 11 Cisewu

Jumlah Rombel, Bangunan dan Ruangan Kelas Sekolah Dasar Menurut Desa di Kecamatan Cisewu, Tahun 2011
(Number of Class, School Building and Classroom by Villages at subDistrict of Cisewu, 2011)

Desa/ Kel <i>Village</i>	Rombel	Bangunan			Ruangan Kelas		
		Baik	Sedang	Rusak	Baik	Sedang	Rusak
(1)	(2)	(3)	(4)	(5)	(6)	(7)	(8)
006. Sukajaya	24	4	2	6	8	5	14
007. Cikarang	28	4	1	6	13	2	12
008. Pamalayan	18	3	1	3	10	2	8
009. Cisewu	24	6	6	1	16	10	3
010. Girimukti	19	4	2	6	6	6	7
011. Nyalindung	19	2	2	3	4	12	8
012. Karangsewu	12	1	2	1	4	6	2
013. Mekarsewu	8	1	1	1	2	2	3
014. Panggalih	19	3	1	3	11	2	5
Jumlah	171	28	18	30	74	47	62

Sumber : Dikdas kec. Cisewu

Jumlah Perlengkapan yang ada di Sekolah Dasar Menurut Desa di Kecamatan Cisewu, Tahun 2011
Tabel. 4.1.11 : (Number of Equipment in Primary Schools by Villages at sub District of Cisewu, 2011)

Desa/ Kel	Meja Murid	Kursi Murid	Meja Guru	Kursi Guru	Lemari	Papan Tulis
(1)	(2)	(3)	(4)	(5)	(6)	(7)
006. Sukajaya	446	840	23	22	25	23
007. Cikarang	323	519	30	30	27	28
008. Pamalayan	248	364	55	27	28	19
009. Cisewu	390	717	30	34	27	23
010. Girimukti	326	511	24	22	20	17
011. Nyalindung	255	453	18	18	25	22
012. Karangsewu	148	295	10	10	10	7
013. Mekarsewu	139	268	14	8	6	10
014. Panggalih	225	374	25	25	11	19
Jumlah	2500	4341	229	196	179	168

Sumber : Dikdas kec. Cisewu

Tabel. 4.1.11 : Lanjutan
(Continuation)

Desa/ Kel	Rak Buku	Kursi Tamu	Komputer	Mesin Tik	Papan Data
(1)	(8)	(9)	(10)	(11)	(12)
006. Sukajaya	15	4	0	-	-
007. Cikarang	11	5	1	-	-
008. Pamalayan	8	5	2	-	-
009. Cisewu	12	5	4	-	-
010. Girimukti	3	2	1	-	-
011. Nyalindung	7	4	1	-	-
012. Karangsewu	3	3	2	-	-
013. Mekarsewu	8	1	0	-	-
014. Panggalih	3	5	2	-	-
Jumlah	70	34	13	-	-

Sumber : Dikdas kec. Cisewu

Jumlah Murid di Sekolah Dasar per Kelas Menurut Desa di Kecamatan Cisewu, Tahun 2011
Tabel. 4.1.12 : (Number of Pupils of Primary Schools per Class by Villages at sub District of Cisewu, 2011)

Desa/ Kel	I	II	III	IV	V	VI
(1)	(2)	(3)	(4)	(5)	(6)	(7)
006. Sukajaya	65	66	75	72	87	78
007. Cikarang	78	93	70	85	80	102
008. Pamalayan	62	51	57	52	64	54
009. Cisewu	97	95	97	78	103	124
010. Girimukti	49	51	48	82	59	58
011. Nyalindung	80	75	90	78	89	66
012. Karangsewu	43	52	47	35	48	52
013. Mekarsewu	45	37	37	33	58	40
014. Panggalih	51	65	67	65	79	60
Jumlah	474	483	484	482	530	534

Sumber :Dikdas kec. Cisewu

Jumlah Murid di Sekolah Dasar Menurut Umur per Desa di Kecamatan Cisewu, Tahun 2011
Tabel. 4.1.13 : (Number of Pupils of Primary Schools per Age by Villages at sub District of Cisewu, 2008)

Desa/ Kel	≤ 7 Thn	8 - 11 Thn	≥ 12 Thn
(1)	(2)	(3)	(4)
006. Sukajaya	74	295	74
007. Cikarang	109	329	70
008. Pamalayan	69	230	41
009. Cisewu	111	399	74
010. Girimukti	56	240	51
011. Nyalindung	72	357	47
012. Karangsewu	47	181	49
013. Mekarsewu	25	200	25
014. Panggalih	63	289	35
Jumlah	538	2031	406

Sumber : Dikdas kec. Cisewu

Jumlah Kepala Sekolah dan Guru SD menurut Pendidikan per Desa/Kelurahan di Kecamatan Cisewu, Tahun 2011
 Tabel. 4. 1. 14 :
 (Number of Head Principals and Teachers by Educational Level at sub District of Cisewu, 2011)

Desa	SLTA		DII	
	L	P	L	P
(1)	(2)	(3)	(4)	(5)
006. Sukajaya	2	-	4	4
007. Cikarang	8	3	4	3
008. Pamalayan	1	-	2	5
009. Cisewu	2	3	4	8
010. Girimukti	5	3	4	3
011. Nyalindung	4	1	8	4
012. Karangsewu	5	3	3	1
013. Mekarsewu	-	-	2	2
014. Panggalih	5	3	4	1
	32	16	35	31

Sumber :Dikdas kec. Cisewu

Tabel. 4.1.14 : Lanjutan
(Continuation)

Desa	DIII		SI/S2	
	L	P	L	P
(1)	(2)	(3)	(4)	(5)
006. Sukajaya	-	-	14	12
007. Cikarang	-	-	12	9
008. Pamalayan	-	-	11	7
009. Cisewu	-	-	11	10
010. Girimukti	-	-	11	2
011. Nyalindung	-	-	10	4
012. Karangsewu	-	-	8	1
013. Mekarsewu	-	-	7	1
014. Panggalih	-	-	9	5
	-	-	93	51

Sumber : Dikdas kec. Cisewu

Jumlah Kepala Sekolah dan Guru MTs menurut Pendidikan per Desa/Kelurahan di Kecamatan Cisewu, Tahun 2011
(Number of Head Principals and Teachers by Educational Level at sub District of Cisewu, 2011)

Desa	SLTA		DII	
	L	P	L	P
(1)	(2)	(3)	(4)	(5)
006. Sukajaya	-	-	1	1
007. Cikarang	10	4	3	-
008. Pamalayan	-	-	-	-
009. Cisewu	2	-	3	-
010. Girimukti	-	-	-	-
011. Nyalindung	-	-	-	-
012. Karangsewu	-	-	-	-
013. Mekarsewu	-	-	-	-
014. Panggalih	-	-	-	-
	12	4	7	1

Sumber :Dinas Pendais kec. Cisewu

Tabel. 4.1.15 : Lanjutan
(Continuation)

Desa	DIII		SI/S2	
	L	P	L	P
(1)	(2)	(3)	(4)	(5)
006. Sukajaya	-	-	7	6
007. Cikarang	1	1	1	8
008. Pamalayan	-	-	-	-
009. Cisewu	-	-	23	16
010. Girimukti	-	-	-	-
011. Nyalindung	-	-	-	-
012. Karangsewu	-	-	-	-
013. Mekarsewu	-	-	-	-
014. Panggalih	-	-	-	-
	1	1	31	30

Sumber :Dinas Pendais kec. Cisewu

Jumlah Kepala Sekolah dan Guru SMU/SMK/MA menurut Pendidikan per Desa/Kelurahan di Kecamatan Cisewu, Tahun 2011
 Tabel. 4.1. 16 : **2011**
 (Number of Head Principals and Teachers by Educational Level at sub District of Cisewu, 2011)

Desa	SLTA		DII	
	L	P	L	P
(1)	(2)	(3)	(4)	(5)
006. Sukajaya	-	-	-	-
007. Cikarang	-	-	1	2
008. Pamalayan	-	-	-	-
009. Cisewu	-	-	-	-
010. Girimukti	-	-	-	-
011. Nyalindung	-	-	-	-
012. Karangsewu	-	-	-	-
013. Mekarsewu	-	-	-	-
014. Panggalih	-	-	-	-
	-	-	1	2

Sumber : Dinas-dinas di kec. Cisewu

Tabel. 4.1.16 : Lanjutan
(Continuation)

Desa	DIII		SI/S2	
	L	P	L	P
(1)	(2)	(3)	(4)	(5)
006. Sukajaya	-	-	-	-
007. Cikarang	-	-	5	4
008. Pamalayan	-	-	-	-
009. Cisewu	1	-	42	14
010. Girimukti	-	-	-	-
011. Nyalindung	-	-	-	-
012. Karangsewu	-	-	-	-
013. Mekarsewu	-	-	-	-
014. Panggalih	-	-	-	-
	1	-	47	18

Sumber : Dinas-dinas di kec. Cisewu

Jumlah Pondok Pesantren, Pengasuh dan Santri Menurut Desa/ Kel Kecamatan Cisewu, Tahun 2011
Tabel. 4.1.17 : (Number of Islamic Boarding Schools, Teachers and Students by Villages at sub District of Cisewu, 2011)

Desa/ Kel	Pondok Pesantren	Pengasuh	Santri		
			Laki-laki	Perempuan	Jumlah
(1)	(2)	(3)	(4)	(5)	(6)
006. Sukajaya	2	5	43	27	70
007. Cikarang	1	1	20	30	50
008. Pamalayan	-	-	-	-	-
009. Cisewu	2	8	112	129	241
010. Girimukti	1	8	35	40	75
011. Nyalindung	1	5	32	35	67
012. Karangsewu	-	-	-	-	-
013. Mekarsewu	2	7	100	100	200
014. Panggalih	1	5	70	27	97
Jumlah	10	39	412	388	800

Sumber : KUA kec. Cisewu

Jumlah Sarana Fasilitas Kesehatan Menurut Desa/ Kel. Di Kecamatan Cisewu, Tahun 2011
Tabel. 4.2.01 : (Number of Health Facilities by Villages at sub District of Cisewu, 2011)

Desa/ Kel	Rumah Sakit/ RS Bersalin	Puskesmas	Pustu	Poliklinik / Balai Pengobatan	Polindes	Pos Yandu
(1)	(2)	(3)	(4)	(5)	(6)	(7)
006. Sukajaya	-	-	-	-	-	7
007. Cikarang	-	-	1	-	-	7
008. Pamalayan	-	-	-	-	-	9
009. Cisewu	-	1	-	-	-	9
010. Girimukti	-	-	-	-	-	7
011. Nyalindung	-	-	1	-	1	7
012. Karangsewu	-	-	-	-	1	4
013. Mekarsewu	-	-	-	-	-	-
014. Panggalih	-	-	-	-	-	-
Jumlah	-	1	2	-	2	50

Sumber : PUSKESMAS DTP kec. Cisewu

Tabel. 4.2.01 : Lanjutan
(Continuation)

Desa/ Kel	Tempat Praktek Dokter	Tempat Praktek Bidan	Apotik	Toko Khusus Obat/Jamu
(1)	(8)	(9)	(10)	(11)
006. Sukajaya	-	1	-	-
007. Cikarang	-	1	-	-
008. Pamalayan	-	1	-	-
009. Cisewu	-	1	-	1
010. Girimukti	-	1	-	-
011. Nyalindung	-	1	-	-
012. Karangsewu	-	1	-	-
013. Mekarsewu	-	-	-	-
014. Panggalih	-	-	-	-
Jumlah	-	7	-	1

Sumber : PUSKEMAS DTP kec. Cisewu

Jumlah Tenaga Kesehatan Menurut Desa/ Kel Di Kecamatan Cisewu, Tahun 2011
Tabel. 4.2.02 : (Number of Health Personnel by Villages at sub District of Cisewu, 2011)

Desa/ Kel	Dokter	Perawat	Mantri Kesehatan	Bidan	Dukun Beranak
(1)	(2)	(3)	(4)	(5)	(6)
006. Sukajaya	-	-	-	1	6
007. Cikarang	-	-	-	1	9
008. Pamalayan	-	-	2	1	5
009. Cisewu	-	12	-	2	12
010. Girimukti	-	-	-	1	8
011. Nyalindung	-	-	-	1	7
012. Karangsewu	-	-	-	1	5
013. Mekarsewu	-	-	-	-	-
014. Panggalih	-	-	-	-	-
Jumlah	-	12	2	8	52

Sumber : PUSKEMAS DTP kec. Cisewu

Jumlah Peserta Akseptor Baru KB menurut Jenis Alat Kontrasepsi (Non Hormonal) di Kecamatan Cisewu, Tahun 2011
Tabel. 4.2.03 : **Tahun 2011**
(Number of new Family Planning Acceptor by Classification at sub District of Cisewu, 2011)

Desa/ Kel	IUD	MOP	MOW	KONDOM	JUMLAH
(1)	(2)	(3)	(4)	(5)	(6)
006. Sukajaya	10	-	46	22	78
007. Cikarang	15	-	4	48	67
008. Pamalayan	89	-	49	43	181
009. Cisewu	94	-	12	27	133
010. Girimukti	1	-	18	13	33
011. Nyalindung	15	-	5	16	36
012. Karangsewu	4	-	51	30	84
013. Mekarsewu*	-	-	-	-	-
014. Panggalih*	-	-	-	-	-
Jumlah	228	-	185	199	612

(*)data masih bergabung dengan desa induk
 Sumber :PLKB kec.Cisewu

Jumlah Peserta Akseptor Baru KB menurut Jenis Alat Kontrasepsi (Hormonal) di Kecamatan Cisewu, Tahun 2011
Tabel. 4.2.04 : (Number of Family Planning Acceptor by Classification at sub District of Cisewu, 2011)

Desa/ Kel	IM-PLANT	SUN-TIK	PIL	OVAG	JUMLAH
(1)	(2)	(3)	(4)	(5)	(6)
006. Sukajaya	30	127	61	-	219
007. Cikarang	36	94	97	-	226
008. Pamalayan	30	104	114	-	248
009. Cisewu	27	131	102	-	260
010. Girimukti	31	92	87	-	210
011. Nyalindung	19	63	55	-	137
012. Karangsewu	8	34	34	-	75
013. Mekarsewu*	-	-	-	-	-
014. Panggalih*	-	-	-	-	-
Jumlah	180	644	550		1374

(*)data masih bergabung dengan desa induk
 Sumber : PLKB kec. Cisewu

Jumlah Pasangan Usia Subur (PUS) menurut Kelompok Umur di Kecamatan Cisewu, Tahun 2011
Tabel. 4.2.05 : (Number of Fertile Couples by Age at sub District of Cisewu, 2011)

Desa/ Kel	< 20 Thn		20-29 Thn		> 30 Thn	
	PRA KS (2)	KS 1 (3)	PRA KS (4)	KS 1 (5)	PRA KS (6)	KS 1 (7)
006. Sukajaya	41	23	217	38	255	406
007. Cikarang	39	47	280	217	499	378
008. Pamalayan	45	55	384	301	563	505
009. Cisewu	36	54	273	371	493	655
010. Girimukti	38	20	228	197	426	401
011. Nyalindung	25	31	137	140	304	270
012. Karangsewu	20	13	115	105	203	185
013. Mekarsewu*	-	-	-	-	-	-
014. Panggalih*	-	-	-	-	-	-
Jumlah	245	244	1635	1369	2744	2801

(*data masih bergabung dengan desa induk

Sumber : PLKB kec. Cisewu

Jumlah Keluarga menurut Pentahapan Keluarga Sejahtera di Kecamatan Cisewu, Tahun 2011
Tabel. 4.2.06 : (Number of Family by Classification of Welfare Family at sub District of Cisewu, 2011)

Desa/ Kel	Pra KS	KS 1	KS 2	KS 3	KS 3+	Jumlah
(1)	(2)	(3)	(4)	(5)	(6)	
006. Sukajaya	419	593	438	134	97	1,680
007. Cikarang	657	499	228	142	48	1,576
008. Pamalayan	773	669	359	186	48	2,036
009. Cisewu	655	839	418	194	43	2,150
010. Girimukti	571	481	248	102	38	1,440
011. Nyalindung	375	343	194	106	37	1,054
012. Karangsewu	276	217	43	100	32	669
013. Mekarsewu*	-	-	-	-	-	-
014. Panggalih*	-	-	-	-	-	-
Jumlah	3727	3642	1928	964	344	10,605

(*)data masih bergabung dengan desa induk
 Sumber : PLKB kec. Cisewu

Jumlah Bukan Peserta KB Pra Ks dan KS1 menurut Alasan di Kecamatan Cisewu, Tahun 2011
Tabel. 4.2.07 : (Number of Non Acceptor by Reason at subDistrict of Cisewu, 2011)

Desa/ Kel	Hamil	Ingin Anak Segera	Ingin Anak Ditunda	Tidak Mau Anak Lagi	Jumlah
(1)	(2)	(3)	(4)	(5)	(6)
006. Sukajaya	83	124	112	44	363
007. Cikarang	68	125	114	50	357
008. Pamalayan	88	158	140	54	439
009. Cisewu	104	161	122	67	455
010. Girimukti	69	121	96	47	332
011. Nyalindung	49	85	74	25	234
012. Karangsewu	47	34	35	40	155
013. Mekarsewu*	-	-	-	-	-
014. Panggalih*	-	-	-	-	-
Jumlah	508	809	692	326	2,335

(*data masih bergabung dengan desa induk

Sumber : PLKB kec. Cisewu

Tabel. 4.2.08 : **Jumlah Peserta KB Pra KS dan KS1 menurut Jenis Pelayanan di Kecamatan Cisewu, Tahun 2011**
(Number of Acceptor by Clasification at sub District of Cisewu, 2011)

Desa/ Kel	Pemerintah		Swasta		Jumlah
	PRA KS	KS 1	PRA KS	KS 1	
(1)	(2)	(3)	(4)	(5)	(6)
006. Sukajaya	376	559	-	9	943
007. Cikarang	593	455	-	14	1,062
008. Pamalayan	688	635	-	17	1,340
009. Cisewu	588	747	-	47	1,382
010. Girimukti	507	437	-	-	944
011. Nyalindung	339	318	-	3	659
012. Karangsewu	237	210	-	7	454
013. Mekarsewu*	-	-	-	-	-
014. Panggalih*	-	-	-	-	-
Jumlah	3,327	3,360	-	96	6,783

(*)data masih bergabung dengan desa induk
Sumber : PLKB kec. Cisewu

**Jumlah Pemeluk Agama menurut Agama yang Dianut
di Kecamatan Cisewu, Tahun 2011**
Tabel. 4. 3.01 : *(Number of Religion Adherent by Classification at sub Distric
of Cisewu, 2011)*

Desa/ Kel	Islam	Protestan	Katolik	Hindu	Budha	Lainnya
(1)	(2)	(3)	(4)	(5)	(6)	(7)
006. Sukajaya	5,106	-	-	-	-	-
007. Cikarang	4,791	-	-	-	-	-
008. Pamalayan	3,599	-	-	-	-	-
009. Cisewu	5,455	-	-	-	-	-
010. Girimukti	3,753	-	-	-	-	-
011. Nyalindung	3,540	-	-	-	-	-
012. Karangsewu	1,990	-	-	-	-	-
013. Mekarsewu	2090	-	-	-	-	-
014. Panggalih	3252	-	-	-	-	-
Jumlah	33576	-	-	-	-	-

Sumber : KUA kec. Cisewu

**Jumlah Tempat Peribadatan di Kecamatan Cisewu,
Tahun 2011**
Tabel. 4.3.02 : *(Number of Places of Worship at sub District of Cisewu,
2011)*

Desa/ Kel	Mesjid	Mushola/ Langgar	Tanah Wakaf terdaftar	
			Masjid	Langgar
(1)	(2)	(3)	(4)	(5)
006. Sukajaya	29	41	10	-
007. Cikarang	28	48	8	-
008. Pamalayan	34	50	28	-
009. Cisewu	22	26	17	2
010. Girimukti	17	5	6	-
011. Nyalindung	18	34	4	1
012. Karangsewu	13	6	1	-
013. Mekarsewu	-	-	-	-
014. Panggalih	-	-	-	-
Jumlah	161	210	74	3

(*data masih bergabung dengan desa induk

Sumber : KUA kec. Cisewu

Jumlah Lapangan Olah Raga Menurut Jenis Kegiatan di Kecamatan Cisewu, Tahun 2011
 Tabel. 4.4.01 : *(Number of Sport fields by Activities at sub District of Cisewu, 2011)*

Desa/ Kelurahan	Sepak Bola Soccer	Bola Voly Volley ball	Bulu Tangkis Badmint on	Tenis Meja Table tennis	Lainnya Others
(1)	(2)	(3)	(4)	(5)	(6)
006. Sukajaya	1	9	1	-	-
007. Cikarang	2	5	2	-	-
008. Pamalayan	3	14	1	-	-
009. Cisewu	2	19	3	-	-
010. Girimukti	2	2	1	-	-
011. Nyalindung	1	10	1	-	-
012. Karangsewu	2	9	-	-	-
013. Mekarsewu*	-	-	-	-	-
014. Panggalih*	-	-	-	-	-
Jumlah	13	68	9	-	-

(*data masih bergabung dengan desa induk
 Sumber: Kantor Desa di kec. Cisewu

Jumlah Penyandang Cacat Menurut Jenis Kecacatan di Kecamatan Cisewu, Tahun 2011
Tabel. 4.4.02 : (Number of Difables by Classification at sub District of Cisewu, 2011)

Desa/ Kelurahan	Tuna Netra (buta)	Tuna Runggu (bisu-tuli)	Tuna Grahita (Mental)	Tuna Daksa (C.tubuh)	Tuna Ganda
(1)	(2)	(3)	(4)	(5)	(6)
006. Sukajaya	3	2	1	2	5
007. Cikarang	1	5	4	-	-
008. Pamalayan	1	2	4	2	1
009. Cisewu	2	6	3	5	-
010. Girimukti	2	6	1	-	-
011. Nyalindung	-	8	3	4	-
012. Karangsewu	2	6	3	-	-
013. Mekarsewu	-	-	-	-	-
014. Panggalih	-	-	-	-	-
Jumlah	2	35	19	4	1

Sumber : Kantor Desa di kec. Cisewu

Bab V Pertanian



Tabel 5.1.01 : Luas Lahan Sawah dan Lahan Bukan Sawah di Kecamatan Cisewu, Tahun 2011
(Area of Wet Land and Non Wet Land at sub District of Cisewu, 2011)

Desa/ Kel	Lahan Sawah	Bukan Lahan Sawah			Total
		Lahn Kering	Lainnya	Jumlah	
(1)	(2)	(3)	(4)	(5)	(6)
006. Sukajaya	366	666	351	1.017	1.383
007. Cikarang	140	1.236	643	1.879	2.019
008. Pamalayan	248	499	264	763	1.011
009. Cisewu	336	504	264	768	1.104
010. Girimukti	165	813	439	1.252	1.417
011. Nyalindung	124	653	351	1.004	1.128
012. Karangsewu	94	898	429	1.327	1.421
013. Mekarsewu*	-	-	-	-	-
014. Panggalih*	-	-	-	-	-
Jumlah	1.473	5.269	2.741	8.010	9.483

(*data masih bergabung dengan desa induk

Sumber :KCD Tanaman Pangan kec. Cisewu

Tabel 5.1.02 : Luas Lahan Sawah Menurut Jenis Pengairan di Kecamatan Cisewu, Tahun 2011
(Area of Wet Land by Type of Irrigation at sub District of Cisewu, 2011)

Desa/ Kel	Tadah Hujan	Teknis	Setengah Teknis	Sederhana	Jumlah
(1)	(2)	(3)	(4)	(5)	(6)
006. Sukajaya	75	-	-	291	366
007. Cikarang	43	-	-	97	140
008. Pamalayan	85	-	-	163	248
009. Cisewu	65	-	-	271	336
010. Girimukti	50	-	-	115	165
011. Nyalindung	35	-	-	89	124
012. Karangsewu	65	-	-	29	94
013. Mekarsewu*	-	-	-	-	-
014. Panggalih*	-	-	-	-	-
Jumlah	418	-	-	1055	1473

(*): data masih bergabung dengan desa induk
Sumber : KCD Tanaman Pangan kec. Cisewu

Tabel 5.1.03 : Luas Lahan Panen, Produksi, Rata-Rata Produksi Tanaman Padi di Kecamatan Cisewu, Tahun 2011
(Harvested Area, Production, Average Production of Paddy at sub District of Cisewu, 2011)

Desa/ Kel	Luas Panen (Ha)	Produksi (Ton)	Rata-rata produksi (Ton/ Ha)
(1)	(2)	(3)	(4)
006. Sukajaya	937	5705	6.09
007. Cikarang	359	2679	7.47
008. Pamalayan	635	4106	6.47
009. Cisewu	861	5573	6.47
010. Girimukti	423	2514	5.95
011. Nyalindung	317	2238	7.05
012. Karangsewu	266	1644	6.18
013. Mekarsewu*	-	-	-
014. Panggalih*	-	-	-
Jumlah	3797	24459	6.44

(*)data masih bergabung dengan desa induk
Sumber :KCD Tanaman Pangan kec. Cisewu

Tabel 5.1.04 : Luas Lahan Panen, Tanaman Palawija Menurut Jenis Tanaman di Kecamatan Cisewu, Tahun 2011 (Ha)
(Harvested Area, Second Crops by Its Kind at sub District of Cisewu, 2011)

Desa/ Kel	Jagung Corn	Singkong Cassava	Ubi Jalar	Kedelai Soy Bean	Kacang tanah	Kacang Hijau
(1)	(2)	(3)	(4)	(5)	(6)	(7)
006. Sukajaya	74	40	16	17	59	1
007. Cikarang	49	48	14	16	109	3
008. Pamalayan	92	33	15	13	57	1
009. Cisewu	60	35	13	16	61	1
010. Girimukti	85	48	22	20	60	4
011. Nyalindung	53	34	12	15	52	1
012. Karangsewu	67	49	17	22	120	4
013. Mekarsewu*	-	-	-	-	-	-
014. Panggalih*	-	-	-	-	-	-
Jumlah	480	287	110	120	518	16

(*):data masih bergabung dengan desa induk
Sumber :KCD Tanaman Pangan kec. Cisewu

**Produksi, Tanaman Palawija Menurut Jenis Tanaman
di Kecamatan Cisewu, Tahun 2011 (Ton)**
*(Production of Second Crops by Its Kind at sub District of
Cisewu, 2011)*

Desa/ Kel Village	Jagung Corn	Singkong Cassava	Ubi Jalar	Kedelai Soy Bean	Kacang tanah	Kacang Hijau
(1)	(2)	(3)	(4)	(5)	(6)	(7)
006. Sukajaya	435	885	213	26	99	2
007. Cikarang	290	1062	186	25	181	3
008. Pamalayan	546	730	199	20	96	2
009. Cisewu	354	775	172	25	102	2
010. Girimukti	499	1063	293	30	100	5
011. Nyalindung	314	752	160	22	86	2
012. Karangsewu	396	1085	227	35	201	5
013. Mekarsewu*	-	-	-	-	-	-
014. Panggalih*	-	-	-	-	-	-
Jumlah	2835	6352	1450	182	865	19

(*)data masih bergabung dengan desa induk

Sumber : KCD Tanaman Pangan kec. Cisewu

Tabel 5.1.06 : Luas Lahan Panen Tanaman Sayuran Menurut Jenis Tanaman di Kecamatan Cisewu, Tahun 2011 (Ha)
(Harvested Area of Vegetables by Its Kind at sub District of Cisewu, 2011)

Desa/ Kel	Bayam	Kangkung	Bawang Daun	Kacang Merah	Kacang Panjang	Buncis
(1)	(2)	(3)	(4)	(5)	(6)	(7)
006. Sukajaya	2	4	9	22	17	6
007. Cikarang	1	3	3	16	22	5
008. Pamalayan	3	5	8	25	23	7
009. Cisewu	3	6	5	26	18	5
010. Girimukti	2	5	9	27	31	9
011. Nyalindung	3	2	6	22	22	11
012. Karangsewu	1	3	4	14	18	8
013. Mekarsewu*	-	-	-	-	-	-
014. Panggalih*	-	-	-	-	-	-
Jumlah	15	28	44	152	151	51

(*)data masih bergabung dengan desa induk
Sumber :KCD Tanaman Pangan kec. Cisewu

Produksi, Tanaman Sayuran Menurut Jenis Tanaman di Kecamatan Cisewu, Tahun 2011 (Ton)

Tabel 5.1.07 : (Production of Vegetables by Its Kind at sub District of Cisewu, 2011)

Desa/ Kel	Bayam	Kangkung	Bawang Daun	Kacang Merah	Kacang Panjang	Buncis
(1)	(2)	(3)	(4)	(5)	(6)	(7)
006. Sukajaya	18	51	181	176	38	73
007. Cikarang	9	38	60	128	48	61
008. Pamalayan	27	64	161	200	57	85
009. Cisewu	26	76	100	208	58	63
010. Girimukti	19	64	181	216	38	109
011. Nyalindung	20	25	121	176	48	134
012. Karangsewu	18	40	82	112	35	97
013. Mekarsewu*	-	-	-	-	-	-
014. Panggalih*	-	-	-	-	-	-
Jumlah	137	358	886	1216	322	622

(*data masih bergabung dengan desa induk
Sumber :KCD Tanaman Pangan kec. Cisewu

Tabel 5.1.08 : Luas Lahan/Jumlah Pohon yang di Panen, Tanaman Buah-Buahan Menurut Jenis Tanaman di Kecamatan Cisewu, Tahun 2011 (Ha)/Phn
(Harvested Area/Trees of Fruits by Its Kind at subDistrict of Cisewu, 2011)

Desa/ Kel	Alpokad	Jambu	Durian	Manggis	Nangka
(1)	(2)	(3)	(4)	(5)	(6)
006. Sukajaya	175	211	143	180	217
007. Cikarang	327	393	264	334	403
008. Pamalayan	131	157	107	128	162
009. Cisewu	180	165	108	135	164
010. Girimukti	214	258	175	220	265
011. Nyalindung	171	206	139	176	211
012. Karangsewu	195	288	196	256	301
013. Mekarsewu*	-	-	-	-	-
014. Panggalih*	-	-	-	-	-
Jumlah	1393	1678	1132	1430	1724

(*)data masih bergabung dengan desa induk
Sumber :KCD Tanaman Pangan kec. Cisewu

**Produksi, Tanaman Buah-Buahan Menurut Jenis
Tanaman di Kecamatan Cisewu, Tahun 2011 (Ton)**
*(Production of Fruits by Its Kind at sub
District of Cisewu, 2011)*

Desa/ Kel	Alpokad	Jambu	Durian	Manggis	Nangka
(1)	(2)	(3)	(4)	(5)	(6)
006. Sukajaya	33	8	18	17	15
007. Cikarang	61	15	32	31	27
008. Pamalayan	24	18	14	12	11
009. Cisewu	34	7	13	13	12
010. Girimukti	41	11	23	21	18
011. Nyalindung	32	8	17	17	15
012. Karangsewu	48	19	22	26	19
013. Mekarsewu*	-	-	-	-	-
014. Panggalih*	-	-	-	-	-
Jumlah	273	87	139	136	117

(*)data masih bergabung dengan desa induk
Sumber :KCD Tanaman Pangan kec. Cisewu

**Luas Lahan Panen, Produksi dan Produktifitas
Perkebunan Tahunan di Kecamatan Cisewu, Tahun 2011**

Tabel 5.2.01 : (harvested Area, Production and Productivity of Estates at sub District of Cisewu, 2011)

Jenis Tanaman	Luas Lahan (Ha)	Produksi (Ton)	Produktifitas (Ton/Ha)
(1)	(2)	(3)	(4)
AREN	264	112	0.42
CENGKEH	265	69	0.26
JAMBU METE	30	6	0.20
RANDU	27	5.5	0.20
KELAPA	495	203	0.41
KOPI	190	109	0.57
LADA	10	0.5	0.05
PALA	26	10	0.38
NILAM	220	58	0.26
PALA	26	9.2	0.35
VANILI	17	6	0.35
PINANG	15	0.57	0.04
ETEH	25	20	0.80
TEMBAKAU	10	8	0.80

Sumber : Garut Dalam Angka 2011

Tabel 5.3.01 : Luas Hutan Lindung Menurut BKPH/RPH di Kecamatan Cisewu, Tahun 2011
(Total Area of Conservation Forest by Kind at sub District of Cisewu, 2011)

BKPH/RPH	Luas Kawasan Hutan (Ha)	HUTAN LINDUNG		
		Luas Hutan Lindung Pengakuan Desa	Desa	Kec.
(1)	(2)	(3)	(4)	(5)
BUNGBULANG				
1. CARINGIN	2265.14	815.62	Pamalayan	Cisewu
		213.00	Cikarang	Cisewu
		617.01	Karangsewu	Cisewu
		(324.61)	(Caringin)	Talegong
		(294.40)	(Indralayang)	Talegong
2. CISEWU	4.144.01	486.79	Girimukti	Cisewu
		913.47	Cisewu	Cisewu
		758.38	Pamalayan	Cisewu
		1056.31	Sukajaya	Cisewu
		(947.06)	(Sukarame)	(Caringin)
CILEULEUY				
1. KANCANA	5717.42	(1928.55)	(Sukalaksana)	(Talegong)
		(2034.15)	(Sukamaju)	(Talegong)
		1754.72	Girimukti	Cisewu

Sumber : Dinas Kehutanan Kec. Cisewu

Tabel 5.4.01 : Populasi Jumlah Ternak Menurut Jenis Ternak di Kecamatan Cisewu, Tahun 2011
(Population of Livestock by Its Kind at sub District of Cisewu, 2011)

Desa / Kel	Sapi Perah	Sapi Potong	Kerbau	Kuda
(1)	(2)	(3)	(4)	(5)
006. Sukajaya	-	-	-	-
007. Cikarang	-	131	49	-
008. Pamalayan	-	76	358	-
009. Cisewu	-	15	129	-
010. Girimukti	-	0	228	-
011. Nyalindung	-	17	26	-
012. Karangsewu	-	32	78	-
013. Mekarsewu*	-	-	-	-
014. Panggalih*	-	-	-	-
Jumlah	-	271	868	-

(*)data masih bergabung dengan desa induk

Sumber : BPS kab. Garut

Bab VI

IndUstri Pengolahan



Tabel 6.01 : Banyaknya Perusahaan Industri dan Tenaga Kerja di Kecamatan Cisewu, Tahun 2011
(Number of Establishment and Its Labour at sub District of Cisewu, 2011)

desa/ Kel	Besar		Sedang		IKKRT	
	Perusaha an	Tenaga Kerja	Perusaha an	Tenaga Kerja	Perusah aan	Tenaga Kerja
(1)	(2)	(3)	(4)	(5)	(6)	(7)
006. Sukajaya	-	-	-	-	40	80
007. Cikarang	-	-	-	-	33	66
008. Pamalayan	-	-	-	-	78	214
009. Cisewu	-	-	-	-	27	86
010. Girimukti	-	-	-	-	21	42
011. Nyalindung	-	-	-	-	27	54
012. Karangsewu	-	-	-	-	12	14
013. Mekarsewu*						
014. Panggalih*						
Jumlah	-	-	-	-	238	556

(*)data masih bergabung dengan desa induk

Sumber : Kantor Desa di kec. Cisewu

Tabel 6.02 : Banyaknya Industri Kecil/ Kerajinan Rumah Tangga di Kecamatan Cisewu, Tahun 2011
(Number of Small Industries/Homecraft at sub District of Cisewu, 2011)

Desa/ Kelurahan	Kerajinan dari kulit	Kerajinan dari Kayu	Ker. dari logam / logam Mulia	Anyaman	Gerabah/Keramik	Kerajinan dari kain
(1)	(2)	(3)	(4)	(5)	(6)	(7)
006. Sukajaya	-	5	-	10	-	-
007. Cikarang	-	-	-	6	-	-
008. Pamalayan	-	20	-	2	-	-
009. Cisewu	-	4	-	9	-	-
010. Girimukti	-	20	-	-	-	-
011. Nyalindung	-	-	-	6	-	-
012. Karangsewu	-	-	-	-	-	-
013. Mekarsewu*						
014. Panggalih*						
Jumlah	-	49	-	33	-	-

(*)data masih bergabung dengan desa induk

Sumber : Kantor Desa di kec.Cisewu

Tabel 6.02 : Lanjutan
(Continuation)

Desa / Kel	Bata	Genting	Makanan	Lainnya
(1)	(8)	(9)	(10)	(11)
006. Sukajaya	-	-	25	-
007. Cikarang	2	-	25	-
008. Pamalayan	-	-	56	-
009. Cisewu	4	-	10	-
010. Girimukti	2	-	-	-
011. Nyalindung	-	-	21	-
012. Karangsewu	1	1	10	-
013. Mekarsewu*				
014. Panggalih*				
Jumlah	9	1	147	-

(*)data masih bergabung dengan desa induk

Sumber : Kantor Desa di kec. Cisewu

Jumlah Kegiatan Usaha di Kecamatan Cisewu, Tahun 2011
Tabel 6.03 : (Number of Establishment at sub District of Cisewu, 2011)

Desa / Kel	Bengkel Mobi/M otor	Repara si Elektro nik	Bengkes Las	Usaha Photo copy	Salon/ Tata Rias
(1)	(2)	(3)	(4)	(5)	(6)
006. Sukajaya	2	-	2	-	-
007. Cikarang	7	4	1	1	3
008. Pamalayan	17	7	12	3	5
009. Cisewu	14	6	3	5	7
010. Girimukti	5	3	2	-	-
011. Nyalindung	2	3	1	-	-
012. Karangsewu	2	3	1	-	-
013. Mekarsewu*					
014. Panggalih*					
Jumlah	49	26	22	9	15

(*)data masih bergabung dengan desa induk

Sumber : Kantor Desa di kec.Cisewu

Tabel 6.04 : Jumlah Toko di Kecamatan Cisewu, Tahun 2011
(Number of Shops at sub District of Cisewu, 2011)

Desa/ Kelurahan	Pasar		Super marke t	Toserb a/ Minim arket	Toko	Warung
	Kios	Los				
(1)	(2)	(3)	(4)	(5)	(6)	(7)
006. Sukajaya	-	-	-	-	6	40
007. Cikarang	-	-	-	-	8	35
008. Pamalayan	-	-	-	-	11	172
009. Cisewu	-	-	-	-	34	39
010. Girimukti	-	-	-	-	5	60
011. Nyalindung	-	-	-	-	5	124
012. Karangsewu	-	-	-	-	-	35
013. Mekarsewu*						
014. Panggalih*						
Jumlah	-	-	-	-	69	505

(*)data masih bergabung dengan desa induk
Sumber : Kantor Desa di kec.Cisewu

Bab VII Hotel & Pariwisata



Tabel 8.01 : Banyaknya Akomodasi Menurut di Kecamatan Cisewu, Tahun 2011
(Number of Accommodations at sub District of Cisewu, 2011)

Desa/ Kel	Hotel/ Akomodasi	Kamar	Tempat Tidur
(1)	(2)	(3)	(4)
006. Sukajaya	-	-	-
007. Cikarang	-	-	-
008. Pamalayan	-	-	-
009. Cisewu	2	14	14
010. Girimukti	-	-	-
011. Nyalindung	-	-	-
012. Karangsewu	-	-	-
013. Mekarsewu*			
014. Panggalih*			
Jumlah	2	14	14

Sumber : Kantor Desa di kec. Cisewu

Jumlah Rumah Makan/Restoran dan Tenaga Kerja di Kecamatan Cisewu, Tahun 2011
Tabel 8. 02 : (Number of Restaurant and Its Labour at sub District of Cisewu, 2011)

Desa/ Kel	Rumah Makan/ Restoran	Tenaga Kerja	
		Laki-laki	Perempuan
(1)	(2)	(3)	(4)
006. Sukajaya	1	-	3
007. Cikarang	-	-	-
008. Pamalayan	-	-	-
009. Cisewu	2	-	6
010. Girimukti	-	-	-
011. Nyalindung	1	-	2
012. Karangsewu	-	-	-
013. Mekarsewu*			
014. Panggalih*			
Jumlah	4	-	11

Sumber : Kantor Desa di kec. Cisewu



DATA

MENCERDASKAN BANGSA



BPS KABUPATEN GARUT

Jl. Pembangunan, no.222 Tlp 0262-233273

Tarogong Kidul-Garut 44151