

STATISTIK DAERAH KECAMATAN DAWAN 2016



**BADAN PUSAT STATISTIK
KABUPATEN KLUNGKUNG**

**STATISTIK DAERAH
KECAMATAN DAWAN
2016**

<https://klungkungkab.go.id>

STATISTIK DAERAH KECAMATAN DAWAN 2016

ISSN : 2477-7617
No. Publikasi : 51050.1611
Katalog BPS : 1101002.5105040
Ukuran Buku : 17,5 cm x 25 cm
Jumlah Halaman : iv + 26 halaman

Naskah:
Koordinator Statistik Kecamatan Dawan

Gambar Kulit:
Seksi Neraca Wilayah dan Analisis Statistik

Diterbitkan Oleh:
Badan Pusat Statistik Kabupaten Klungkung

Dicetak Oleh :
Percetakan Bali
Jalan Gajah Mada I/1, Denpasar
Telp. (0361) 234723

Boleh dikutip dengan menyebut sumbernya



KATA PENGANTAR



Publikasi Statistik Daerah Kecamatan Dawan 2016 merupakan edisi kelima yang diterbitkan oleh Badan Pusat Statistik Kabupaten Klungkung. Publikasi ini berisi berbagai data dan informasi terpilih seputar wilayah Kecamatan Dawan yang dianalisis secara sederhana untuk membantu pengguna data dalam memahami perkembangan pembangunan serta potensi yang ada di Kecamatan Dawan.

Publikasi Statistik Daerah Kecamatan Dawan 2016 diterbitkan guna melengkapi publikasi-publikasi statistik yang sudah terbit secara rutin setiap tahun. Berbeda dengan publikasi-publikasi yang sudah ada, publikasi ini lebih menekankan pada analisis. Hal ini didasari oleh kesadaran bahwa kebutuhan pengguna data pada umumnya dan perencana pembangunan khususnya tidak hanya terbatas pada data, tetapi juga mementingkan kajian/analisis terkait data yang tersedia. Adapun materi yang disajikan memuat berbagai informasi/indikator terpilih yang terkait dengan pembangunan di berbagai sektor di Kecamatan Dawan.

Kami menyadari masih banyak kekurangan dan kesalahan yang sangat mungkin terjadi. Untuk perbaikan publikasi ini di masa mendatang, tanggapan dan saran yang konstruktif dari para pemakai sangat diharapkan. Semoga publikasi ini mampu memberikan manfaat sesuai dengan yang diharapkan.

Dawan, September 2016

Koordinator Statistik Kecamatan Dawan



DAFTAR ISI

1. Geografi dan Iklim	1	9. Transportasi	12
2. Pemerintahan	2	10. Perbankan dan Lembaga Keuangan	13
3. Penduduk	3	11. Perdagangan	14
4. Pendidikan	5	12. Keuangan Daerah	16
5. Kesehatan	7	13. Perbandingan Antar Kecamatan	17
6. Kemiskinan	8	Lampiran Tabel	21
7. Pertanian	9		
8. Industri Pengolahan	11		

GEOGRAFI DAN IKLIM

Sebagian Besar Wilayah Kecamatan Dawan Merupakan Lahan Perkebunan

1

Kecamatan Dawan merupakan dataran rendah yang memiliki luas wilayah 37,38 km². Kecamatan ini berbatasan dengan Kecamatan Klungkung di sebelah barat, sebelah utara dan timur berbatasan dengan Kabupaten Karangasem, sedangkan di sebelah selatan berbatasan dengan selat Bali yang merupakan batas dengan Kecamatan Nusa Penida.

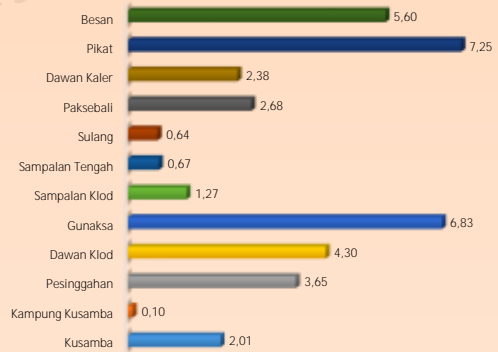
Kecamatan Dawan terdiri dari 12 desa, dari 12 desa tersebut Desa Kampung Kusamba memiliki luas wilayah paling kecil yaitu 0,1 km². Sementara itu Desa Pikat mempunyai wilayah paling luas yaitu seluas 7,25 km².

Ditinjau dari penggunaan lahan, perkebunan merupakan lahan terluas di Kecamatan Dawan yaitu seluas 35,50% dari total luas Kecamatan Dawan. Kemudian untuk lahan tegalan seluas 17,09%, untuk tanah sawah sebesar 16,48%, dan sisanya adalah tanah pekarangan, kuburan, dan lainnya.

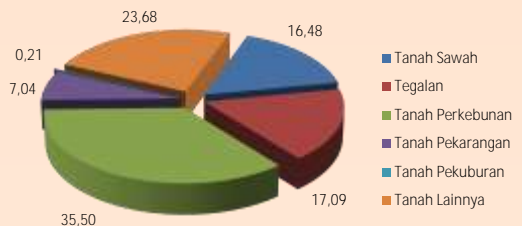
Peta Kecamatan Dawan



Luas Desa di Kecamatan Dawan (km²)



Penggunaan Lahan di Kecamatan Dawan Tahun 2015



*** Tahukah Anda

Dawan memiliki empat desa yang wilayahnya berbatasan langsung dengan pantai, yaitu Desa Kusamba, Kampung Kusamba, Pesinggahan, dan Gunaksa.

2

PEMERINTAHAN

Ibu Kota Kecamatan Dawan Terletak di Desa Dawan Klod

**Jumlah Dusun dan Aparat Pemerintahan
Desa di Kecamatan Dawan, 2015**

Desa	Banjar Dinas	Aparat Desa
Kusamba	5	12
Kampung Kusamba	-	7
Pesinggahan	5	12
Dawan Klod	4	11
Gunaksa	7	14
Sampalan Klod	4	11
Sampalan Tengah	3	10
Sulang	2	9
Paksebali	5	12
Dawan Kaler	4	11
Pikat	7	14
Besan	3	10
Jumlah	49	133

Sumber: Kantor Desa

***** Tahukah Anda**

Banjar dinas dipimpin oleh seorang kepala Banjar Dinas yang disebut Kelian Banjar Dinas.

Secara administrasi Kecamatan Dawan terdiri dari 12 desa, 49 banjar dinas, dan jumlah aparat desa sebanyak 133 orang. Desa Pikat dan Gunaksa adalah dua desa yang memiliki banjar dinas paling banyak yaitu masing-masing terdapat 7 banjar dinas. Sementara desa yang memiliki jumlah banjar dinas paling sedikit adalah Desa Sulang yaitu hanya 2 banjar dinas. Desa Sulang merupakan desa dengan luas terkecil kedua setelah Kampung Kusamba.

Banyaknya aparat desa pada salah satunya dipengaruhi oleh jumlah banjar dinas di desa tersebut. Desa Gunaksa dan Pikat memiliki jumlah aparat desa terbanyak yaitu masing-masing berjumlah 14 orang dan yang paling sedikit adalah Kampung Kusamba yakni sebanyak 7 orang. Hal ini disebabkan karena Kampung Kusamba tidak mempunyai wilayah banjar dinas yang merupakan wilayah administrasi terkecil dibawah pemerintahan desa.



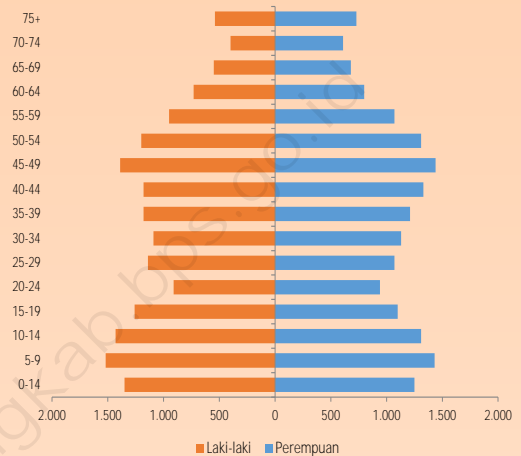
Penduduk di Kecamatan Dawan memiliki kecenderungan meningkat dari tahun ketahun, meskipun peningkatannya relatif kecil. Peningkatan jumlah penduduk tahun 2015 jika dibandingkan 2014 hanya sebesar 0,58% yaitu dari 34.030 jiwa pada tahun 2014 menjadi 34.230 jiwa pada tahun 2015.

Peningkatan jumlah penduduk di Kecamatan Dawan yang relatif kecil dan dengan luas wilayah tetap menyebabkan kepadatan penduduk di wilayah ini juga meningkat relatif kecil.

Ditinjau dari komposisi penduduk menurut jenis kelamin, pada tahun 2015 jumlah penduduk laki-laki mencapai 16.820 jiwa, sedangkan penduduk perempuan jumlahnya mencapai 17.410 jiwa. Berdasarkan data ini, rasio jenis kelamin Kecamatan Dawan berada pada kisaran 100 tepatnya sebesar 96,61%.

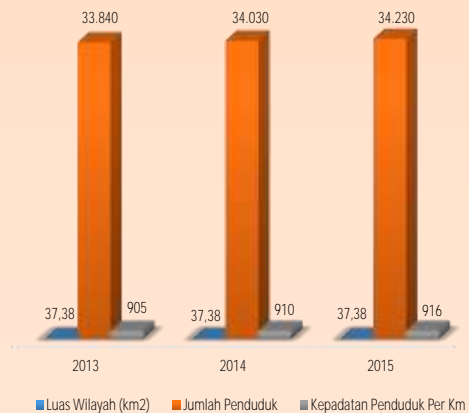
Jika dilihat dari sebaran per desa, dari 12 desa yang ada di Kecamatan Dawan, desa yang paling banyak jumlah penduduknya adalah Desa Kusamba sebesar 5.498 jiwa, sedangkan yang paling sedikit jumlah penduduknya adalah Desa Kampung Kusamba sebesar 561 jiwa.

Piramida Penduduk Kecamatan Dawan Tahun 2015



Sumber: BPS Kabupaten Klungkung

Statistik Kependudukan Kecamatan Dawan Tahun 2015



Sumber: BPS Kabupaten Klungkung (Data Proyeksi)

3

PENDUDUK

Angka Ketergantungan di Kecamatan Dawan Sebesar 53%

Penduduk Kecamatan Dawan Menurut Kelompok Umur Tahun 2015

Kelompok Umur	Laki-laki	Perempuan	Total
0 - 4	1.350	1.250	2.600
5 - 9	1.520	1.430	2.950
10 - 14	1.430	1.310	2.740
15 - 19	1.260	1.100	2.360
20 - 24	910	940	1.850
25 - 29	1.140	1.070	2.210
30 - 34	1.090	1.130	2.220
35 - 39	1.180	1.210	2.390
40 - 44	1.180	1.330	2.510
45 - 49	1.390	1.440	2.830
50 - 54	1.200	1.310	2.510
55 - 59	950	1.070	2.020
60 - 64	730	800	1.530
65 - 69	550	680	1.230
70 - 74	400	610	1.010
75 +	540	730	1.270
Jumlah	16.820	17.410	34.230

Sumber: Proyeksi Penduduk Kabupaten Klungkung

Data piramida penduduk Dawan menunjukkan bahwa jumlah penduduk usia produktif (15-64 tahun) sebanyak 22.430 jiwa, sedangkan usia non produktif yaitu kurang dari 15 tahun dan lebih dari 64 tahun sebanyak 11.800 jiwa. Data tersebut menunjukkan bahwa angka ketergantungan di Kecamatan ini sebesar 53%. Angka ini berarti bahwa 100 orang usia produktif akan menanggung 53 orang usia non produktif.

Keadaan ini cukup ideal karena jumlah penduduk usia produktif hampir dua kali lipat dari usia non produktif. Secara rata-rata penduduk Kecamatan Dawan memiliki potensi yang besar dalam berproduksi untuk meningkatkan kesejahteraan masyarakat.

Jika dilihat menurut kelompok umur maka penduduk Kecamatan Dawan terbanyak berada di kelompok umur 5-9 tahun yaitu sebesar 2.950 jiwa. Penduduk yang termasuk dalam kelompok ini adalah penduduk usia TK dan SD.

***** Tahukah Anda**

Data yang digunakan untuk menggambarkan data series penduduk adalah data hasil proyeksi.

PENDIDIKAN

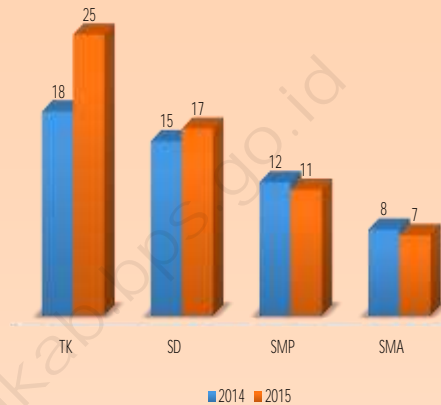
Ketersediaan Tenaga Pengajar di Dawan Sudah Memadai

4

Kecamatan Dawan memiliki sarana pendidikan formal sebanyak 45 sekolah yang terdiri dari 17 Taman Kanak-Kanak (TK), 24 Sekolah Dasar (SD), 3 Sekolah Menengah Pertama (SMP) dan 1 Sekolah Menengah Atas (SMA), dengan jumlah tenaga pengajar sebanyak 436 guru yang berstatus pegawai negeri sipil (PNS). Dari jumlah tersebut guru TK sebanyak 28, guru SD 208, guru SMP 131, dan 69 adalah guru SMA, yang siap mendukung upaya pemerintah dalam hal peningkatan kualitas SDM.

Berdasarkan rasio murid guru, untuk tingkat TK rata-rata seorang guru mengajar 25 orang murid, untuk tingkat SD rata-rata seorang guru mengajar 17 murid, sedangkan untuk tingkat SMP rata-rata seorang guru mengajar 11 orang murid, dan SMA sebesar 7 orang murid untuk setiap guru. Angka ini sudah melampaui target Kemendiknas yaitu rasio pendidik terhadap peserta didik adalah 1:20 hingga 1:28 untuk jenjang SD dan 1:20 hingga 1:32 untuk jenjang SMP dan SMA. Keadaan ini menunjukkan bahwa jumlah guru yang tersedia di Kecamatan Dawan sudah memadai.

Rasio Murid Guru Kecamatan Dawan Tahun 2014-2015



Sumber: UPT Disdikpora Kecamatan Dawan

Statistik Pendidikan Kecamatan Dawan Tahun 2015

Jenjang Pendidikan	Jumlah Sekolah	Jumlah Guru	Jumlah Murid
TK	17	28	695
SD	24	208	3.435
SMP	3	131	1.456
SMA/SMK	1	69	491
Jumlah	45	436	6.077

Sumber: UPT Disdikpora Kecamatan Dawan

**** Tahukah Anda*

Semakin besar rasio murid terhadap guru berarti semakin banyak jumlah murid yang menjadi tanggung jawab seorang guru.

4

PENDIDIKAN

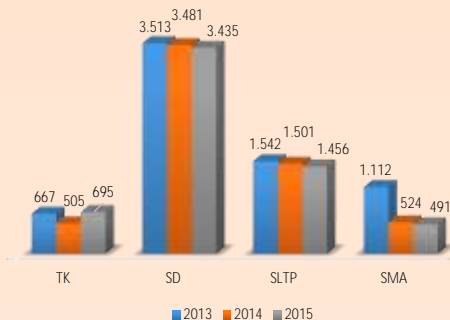
Sekolah Taman Kanak-Kanak (TK) Sudah Tersedia di Semua Desa di Kecamatan Dawan

Ketersediaan Sarana Pendidikan di Kecamatan Dawan Tahun 2015

Desa	TK	SD	SMP	SMA/SMK
Kusamba	2	4	-	-
Kampung Kusamba	1	-	-	-
Pesinggahan	2	3	-	-
Dawan Klod	1	2	1	-
Gunaksa	2	3	1	1
Sampalan Klod	1	2	-	-
Sampalan Tengah	1	1	-	-
Sulang	1	1	-	-
Paksebali	1	3	-	-
Dawan Kaler	2	2	-	-
Pikat	2	2	1	-
Besan	1	1	-	-
Jumlah	17	24	3	1

Sumber: UPT Disdikpora Kecamatan Dawan

Perkembangan Jumlah Murid Pada Berbagai Jenjang Pendidikan, 2013-2015



Persebaran sarana pendidikan di kecamatan Dawan cukup merata dimana hampir di setiap desa sudah mempunyai sarana pendidikan setingkat TK dan SD kecuali Desa Kampung Kusamba yang tidak mempunyai sarana pendidikan SD. Jumlah Sekolah Dasar terbanyak berada di Desa Kusamba yaitu sebanyak 4 sekolah, sementara untuk sekolah SMP masing-masing terletak di Desa Dawan Klod yaitu SMPN 1 Dawan, Desa Gunaksa yaitu SMPN 2 Dawan, dan di Desa Pesinggahan yaitu SMPN 3 Dawan, sedangkan sekolah SMA terletak di Desa Gunaksa yaitu SMUN 1 Dawan.

Selama 3 tahun terakhir, jumlah murid di Kecamatan Dawan untuk semua tingkat pendidikan cenderung mengalami penurunan (kecuali pada jenjang TK). Jumlah murid TK tahun 2015 adalah sebanyak 695 siswa, murid SD 3.435 siswa, murid SMP 1.456 siswa dan murid SMA sebanyak 491 siswa. Jika dibandingkan dengan tahun 2014 jumlah murid secara keseluruhan mengalami peningkatan sebesar 1,08 persen.

KESEHATAN

Hampir Semua Desa di Kecamatan Dawan Sudah Terdapat Puskesmas/Pustu

5

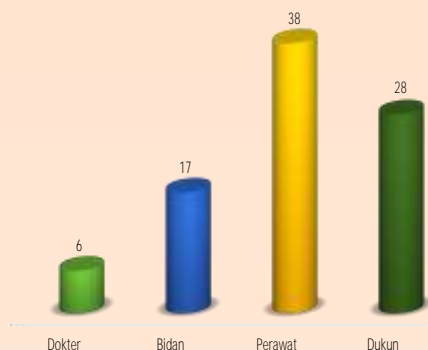
Kesehatan merupakan kebutuhan yang paling utama bagi masyarakat, Pemerintah dari tahun ke tahun selalu berupaya melakukan program-program yang dapat membantu serta meningkatkan kesehatan masyarakat, baik berupa peningkatan pelayanan kesehatan di setiap unit-unit pelayanan kesehatan seperti puskesmas/pustu, rumah sakit, poskesdes, memberikan subsidi biaya pengobatan yang ditanggung masyarakat serta memperbanyak fasilitas kesehatan sampai tingkat desa.

Jika dilihat dari keberadaan fasilitas kesehatan, di Kecamatan Dawan terdapat 13 puskesmas/puskesmas pembantu yang terdiri dari 11 puskesmas pembantu dan 2 puskesmas induk. Puskesmas pembantu tersebar hampir disemua desa kecuali Desa Kampung Kusamba. Sementara puskesmas induk terdapat di Desa Gunaksa yaitu Puskesmas Induk I dan Desa Pikat yaitu Puskesmas Induk II.

Ketersediaan Sarana Kesehatan di Kecamatan Dawan Tahun 2015

Desa	Puskesmas /Pustu	Pos KB
Kusamba	2	1
Kampung Kusamba	-	1
Pesinggahan	1	1
Dawan Klod	1	1
Gunaksa	2	1
Sampalan Klod	1	1
Sampalan Tengah	1	1
Sulang	1	1
Paksebali	1	1
Dawan Kaler	1	1
Pikat	1	1
Besan	1	1
Jumlah	13	12

Ketersediaan Tenaga Kesehatan di Kecamatan Dawan Tahun 2015



*** Tahukah Anda

Di Kecamatan Dawan disamping sudah terdapat puskesmas pembantu di setiap desa juga terdapat Poskesdes.

6

KEMISKINAN

Desa Kusamba Menyumbang Jumlah RTS Terbanyak Pada PPLS2011 di Kecamatan Dawan

Jumlah Rumah Tangga Sasaran Kecamatan Dawan Tahun 2011

Desa	RTS
Kusamba	450
Kampung Kusamba	59
Pesinggahan	175
Dawan Klod	266
Gunaksa	208
Sampalan Klod	128
Sampalan Tengah	124
Sulang	49
Paksebali	353
Dawan Kaler	226
Pikat	167
Besan	277
Jumlah	2.482

Sumber: BPS Kabupaten Klungkung (PPLS 2011)

***** Tahukah Anda**

Berdasarkan hasil Pendataan Program Perlindungan Sosial 2011, Kecamatan Dawan menduduki posisi terakhir dengan jumlah RTS paling sedikit di Kabupaten Klungkung.

Berbagai cara dilakukan oleh pemerintah untuk membantu meningkatkan kesejahteraan penduduk. Salah satu diantaranya adalah dengan adanya pendataan Program Perlindungan Sosial (PPLS). Salah satu tujuan dari program ini adalah mengumpulkan data Rumah Tangga sasaran yang nantinya akan dijadikan dasar untuk menjalankan program perlindungan social seperti pengentasan kemiskinan, peningkatan kesehatan, pemberdayaan masyarakat yang semuanya untuk meningkatkan kesejahteraan masyarakat terutama di bidang ekonomi.

Tabel di samping menggambarkan hasil pendataan PPLS tahun 2011 di Kecamatan Dawan. Dari table tersebut dapat dilihat jumlah rumah tangga sasaran (RTS) hasil pendataan tahun 2011 di Kecamatan Dawan sebanyak 2.482 rumah tangga. Sementara jika dilihat per desa maka Desa Kusamba merupakan desa yang mempunyai jumlah RTS terbanyak dan Desa Sulang mempunyai jumlah RTS paling sedikit yaitu sebanyak 49 rumah tangga.



Produksi tanaman pangan khususnya palawija dari tahun ke tahun mengalami fluktuasi, hal ini disebabkan karena pengaruh cuaca yang tidak menentu, serangan OPT serta ketersediaan pupuk yang saat ini selalu menjadi kendala para petani. Pupuk yang disubsidi pemerintah hanya dialokasikan terhadap tanaman tertentu dengan jumlah yang terbatas. Begitu pula dengan banyaknya petani yang menanam tanaman alternatif seperti jagung manis. Tanaman jagung manis saat ini menjadi favorit petani karena hasilnya sangat menggiurkan, dibanding dengan komoditas palawija lainnya.

Produksi padi pada tahun 2015 adalah sebanyak 6.345 ton, dengan produktivitas sebesar 71,13 kuintal/hektar. Produksi ini meningkat jika dibandingkan tahun 2014 sebesar 5,64%. Peningkatan ini salah satunya disebabkan karena bertambahnya luas panen pada tahun 2015 sebesar 33 hektar atau 3,8% bila dibandingkan dengan tahun 2014.

**Statistik Tanaman Pangan
Kecamatan Dawan Tahun 2013-2015**

Uraian	2013	2014	2015
Padi			
- Luas Panen (Ha)	582	859	892
- Produksi (Ton)	3.406	6.006	6.345
Jagung			
- Luas Panen (Ha)	0	16	126
- Produksi (Ton)	0	51,01	393
Kacang Tanah			
- Luas Panen (Ha)	0	13	1
- Produksi (Ton)	0	16	1
Kedelai			
- Luas Panen (Ha)	867	443	659
- Produksi (Ton)	1.479	838,16	1.220

Sumber: UPT Distanbunhut Kecamatan Dawan

***** Tahukah Anda**

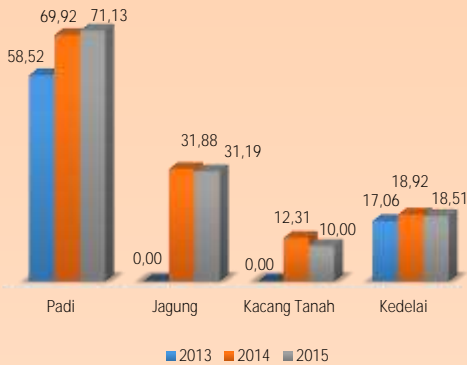
Kecamatan Dawan merupakan penghasil kedelai terbesar di Kabupaten Klungkung setiap tahunnya.

7

PERTANIAN

Ternak Sapi dan Babi Mendominasi Untuk Jenis Ternak Yang Dipelihara

Produktivitas Tanaman Pangan di Kecamatan Dawan, 2013-2015



Buah-Buahan, Sayuran, dan Ternak dengan Produksi Terbanyak di Dawan, 2015

Buah-Buahan	Produksi (Ton)	Sayuran	Produksi (Ton)
Pisang	291,60	Kelapa	2.119,08
Sawo	115,70	Kakao	27,30
Ternak	Ekor	Unggas Ayam	Ekor
Sapi	4.793	Ras	104.000
Babi	5.087	Kampung	29.615

Sumber: UPT Distanbunhut Kecamatan Dawan

*** Tahukah Anda

Tanaman Palawija yang menjadi unggulan di Kecamatan Dawan adalah tanaman kedelai.

Sementara untuk komoditi tanaman palawija, tanaman kedelai merupakan maskot Kecamatan Dawan. Produksi tanaman ini mengalami peningkatan bila dibandingkan dengan tahun 2014 sebesar 381,84 ton atau 45,56%. Sementara itu tanaman palawija lainnya seperti kacang tanah, jagung, dan ubi kayu produksinya sangat rendah karena minat petani untuk menanam tanaman ini juga sedikit.

Sub sektor perkebunan dan hortikultura walaupun secara luas lahan sekitar 51,37% dari luas lahan pertanian yang ada, tetapi secara produksi masih sangat rendah. Tanaman perkebunan didominasi oleh tanaman kelapa dimana tahun 2015 produksinya sebesar 2.119,08 ton dan tanaman hortikultura didominasi oleh tanaman pisang yang di tahun 2015 mempunyai produksi sebanyak 291,60 ton.

Untuk sektor peternakan, ternak sapi dan babi masih menjadi dominasi untuk ternak yang banyak dipelihara. Tahun 2015 jumlah ternak sapi sebanyak 4.793 ekor dan ternak babi sebanyak 5.087 ekor.

INDUSTRI PENGOLAHAN

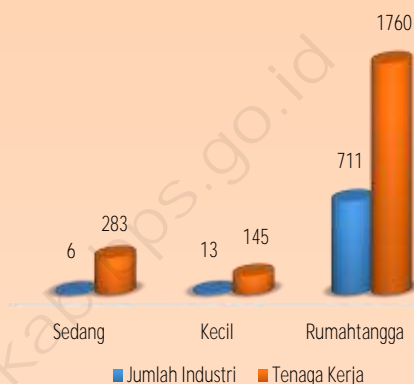
Industri Kerajinan Rumah Tangga Mendominasi Perindustrian di Kecamatan Dawan

8

Sektor industri yang ada di Kecamatan Dawan dapat dibedakan menjadi industri sedang, industri kecil, dan industri kerajinan rumah tangga. Penggolongan ini berdasarkan jumlah tenaga kerja yang dipakai oleh industri tersebut. Golongan industri besar menggunakan tenaga kerja di atas 100 orang, sedangkan golongan industri sedang menggunakan tenaga kerja antara 20-99 orang, golongan industri kecil menggunakan tenaga kerja antara 5-19 orang, dan golongan industri kerajinan rumah tangga menggunakan tenaga kerja dari 1-4 orang.

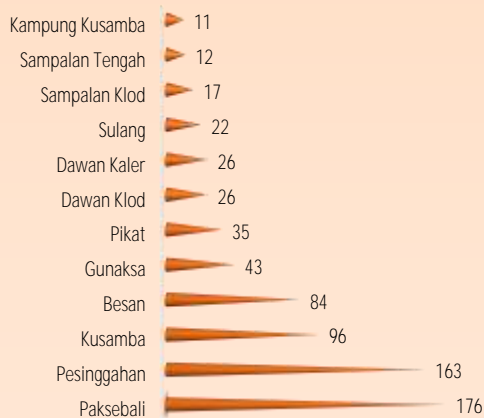
Golongan industri yang dominan di kecamatan ini adalah industri kecil dan kerajinan rumah tangga. Tahun 2015 golongan industri sedang ada sebanyak 6 industri, golongan industri kecil sebanyak 13 dan golongan industri kerajinan rumah tangga ada sebanyak 711 industri. Jumlah tenaga kerja yang diserap oleh semua usaha industri tersebut sebanyak 2.188 orang.

Jumlah Industri dan Tenaga Kerja Industri di Kecamatan Dawan Tahun 2015



Sumber: BPS Kabupaten Klungkung dan Kantor Desa

Jumlah Industri Rumah Tangga Dirinci Per Desa di Kecamatan Dawan Tahun 2015



Sumber: Kantor Desa

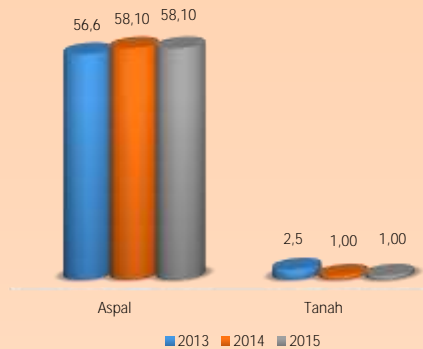
**** Tahukah Anda
Di Kecamatan Dawan tidak terdapat industri besar.*

9

TRANSPORTASI

Mayoritas Jalan Raya di Kecamatan Dawan Sudah Diaspal

Panjang Jalan Menurut Jenis di Kecamatan Dawan Tahun 2013-2015 (km)



Panjang Jalan Aspal dan Jumlah Jembatan Menurut Desa di Kecamatan Dawan, 2015

Desa	Jalan Aspal (km ²)	Jumlah Jembatan
Kusamba	7,0	4
Kampung Kusamba	1,0	-
Pesinggahan	7,5	4
Dawan Klod	3,4	3
Gunaksa	8,0	4
Sampalan Klod	2,3	-
Sampalan Tengah	2,2	1
Sulang	2,2	1
Paksebali	8,0	-
Dawan Kaler	3,5	2
Pikat	7,0	1
Besan	8,0	2
Jumlah	58,1	22

Sumber: Kantor Desa

Di Kecamatan Dawan panjang jalan aspal mencapai 58,10km, sedangkan untuk jalan tanah sepanjang 1,0 km. Dari 12 desa yang ada, Desa Paksebali dan Gunaksa memiliki jalan terpanjang yaitu masing-masing sepanjang 8 km, sedangkan Kampung Kusamba memiliki jalan terpendek yaitu sepanjang 1 km.

Sarana transportasi yang digunakan masyarakat Kecamatan Dawan adalah transportasi darat berupa angkutan umum antar kota, angkutan pedesaan, maupun kendaraan pribadi.

Sarana transportasi lainnya yang juga terdapat di Kecamatan Dawan adalah pelabuhan rakyat, pelabuhan ini digunakan oleh masyarakat menuju Kecamatan Nusa Penida maupun sebaliknya. Untuk tahun 2015 terdapat tiga pelabuhan rakyat yang beroperasi, dua terdapat di Desa Kusamba yaitu Pelabuhan Banjar Bias dan Pelabuhan Tribuana dan satu lagi terdapat di Pesinggahan.

*** Tahukah Anda

Perahu Motor dan Kapal Boat Yang Biasa Beroperasi di Pelabuhan Rakyat Kusamba dan Pesinggahan sebanyak 21 buah

PERBANKAN & LEMBAGA KEUANGAN

Hampir di Setiap Desa Sudah Terdapat LPD dan atau Lembaga Keuangan Lainnya

10

Bank dan lembaga keuangan dapat membantu memperlancar kegiatan perekonomian di suatu wilayah melalui berbagai layanan yang diberikan. Di Kecamatan Dawan terdapat lima bank, satu bank terdapat di Desa Pelsinggahan (BPD Bali), satu bank di Kampung Kusamba (BRI Unit Kusamba), dan tiga bank terdapat di Sampalan Tengah yang terdiri dari BRI Unit Sampalan, BPR Nusamba, dan Bank Sinar.

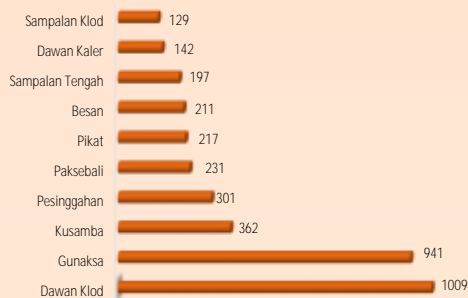
Sementara untuk meningkatkan perekonomian masyarakat pedesaan, disetiap desa adat/desa pekraman sudah terdapat Lembaga Perkreditan Desa (LPD). Secara struktural LPD bertanggung jawab ke Desa Adat/desa pekraman tetapi dalam operasionalnya lembaga ini mirip dengan operasional bank pada umumnya. Saat ini keberadaan LPD sangat besar peranannya terhadap pertumbuhan ekonomi masyarakat perdesaan. Tahun 2015 jumlah LPD di Kecamatan Dawan adalah 20 LPD. Lembaga keuangan lainnya yang saat ini sedang berkembang adalah koperasi simpan pinjam, tahun 2015 jumlah lembaga ini sebanyak 20 buah.

Jumlah Bank dan Lembaga Keuangan Lainnya Dirinci Menurut Desa, 2015

Desa	Bank	LPD	KUD	Lain nya
Kusamba	-	7	-	2
Kampung Kusamba	1	-	-	-
Pelsinggahan	1	2	-	2
Dawan Klod	-	1	1	3
Gunaksa	-	1	-	4
Sampalan Klod	-	-	-	1
Sampalan Tengah	3	1	-	1
Sulang	-	3	-	-
Paksebali	-	-	-	2
Dawan Kaler	-	1	-	1
Pikat	-	3	-	2
Besan	-	1	-	2
Jumlah	5	20	1	20

Sumber: Kantor Desa

Jumlah Anggota Koperasi Non KUD Dirinci Menurut Desa, 2015



11

PERDAGANGAN

Dari Enam Pasar Yang Ada Di Kecamatan Dawan Hanya Satu Merupakan Pasar Umum Sisanya Adalah Pasar Desa

Jumlah Pasar Umum/Desa Dirinci Per Desa Tahun 2015

Desa	Pasar Umum
Kusamba	1
Dawan Klod	1
Gunaksa	1
Sampalan Klod	1
Paksebali	1
Dawan Kaler	1
Jumlah	6

Sumber: Kantor Desa

Jumlah Los, Kios, dan Pedagang Dalam Pasar Tahun 2015

Pasar	Los	Kios	Pedagang
Pasar Kusamba	16	32	184
Pasar Dawan Klod	1	2	15
Pasar Gunaksa	3	7	84
Pasar Sampalan Klod	2	4	29
Pasar Satria	6	15	158
Pasar Dawan Kaler	2	4	16
Jumlah	30	64	486

Sumber: Kantor Desa

Di Kecamatan Dawan jumlah pasar yang ada saat ini sebanyak 6 buah, yang berada di Desa Kusamba, Dawan Klod, Gunaksa, Sampalan Klod, Paksebali, dan Dawan Kaler. Dari 6 pasar tersebut, 1 pasar merupakan pasar umum yaitu Pasar Kusamba, dan 5 pasar merupakan pasar desa yang pengelolaannya dilakukan oleh desa dinas maupun desa adat.

Jika ditinjau dari jumlah pedagang dalam pasar, maka Pasar Kusamba tercatat sebagai pasar dengan pedagang terbanyak, pada tahun 2015 jumlah pedagang di Pasar Kusamba sebanyak 184, dengan jumlah los 16 dan kios 32. Sementara Pasar Desa Paksebali yang bernama Pasar Satria adalah pasar yang mempunyai jumlah pedagang terbanyak kedua yaitu sebanyak 158 pedagang. Pasar Kusamba dan Pasar Satria merupakan pasar yang paling strategis lokasinya dibandingkan dengan pasar lainnya.

**** Tahukah Anda*

Pasar Desa Dawan Klod dan Pasar Desa Dawan Kaler merupakan pasar yang hanya buka di pagi hari.

PERDAGANGAN

Delapan Puluh Persen Menu Rumah Makan di Kecamatan Dawan Menyajikan Menu Ikan Laut

11

Selain pasar keberadaan unit usaha lain seperti rumah makan dan warung juga sangat penting dalam roda perekonomian. Pada Tahun 2015 jumlah rumah makan di Kecamatan Dawan terbanyak terdapat di Desa Pesiinggahan sebanyak 12 buah, hal ini didukung dengan adanya objek wisata Goa Lawah di desa tersebut.

Warung adalah sarana jual beli yang paling dekat sentuhannya dengan masyarakat sehari-hari, keberadaan warung ini sangat membantu perputaran perekonomian masyarakat khususnya di daerah perdesaan. Tahun 2015 jumlah warung di Kecamatan Dawan sebanyak 691 buah, jumlah ini meningkat bila dibandingkan dengan tahun sebelumnya sebesar 3,44 persen. Jumlah warung terbanyak terdapat di Desa Pesiinggahan yaitu sebanyak 164 buah. Sementara desa yang paling sedikit memiliki warung adalah Desa Kampung Kusamba dan Desa Sampalan Klod dengan jumlah warung masing-masing sebanyak 21 buah.

Jumlah Unit Usaha Menurut Desa di Kecamatan Dawan Tahun 2015

Desa	Rumah Makan	Warung	Artshop
Kusamba	6	99	-
Kampung Kusamba	5	21	-
Pesiinggahan	12	164	4
Dawan Klod	4	29	-
Gunaksa	5	125	-
Sampalan Klod	1	21	-
Sampalan Tengah	2	29	-
Sulang	1	20	-
Paksebali	9	68	-
Dawan Kaler	1	35	-
Pikat	1	51	-
Besan	2	29	-
Jumlah	49	691	4

Sumber: Kantor Desa

Jumlah Warung di Kecamatan Dawan Tahun 2011-2015



12

KEUANGAN DAERAH

Alokasi Dana Desa (ADD) dan Dana Desa Adalah Sumber Terbesar Keuangan Desa Yang Diperoleh Dari Pemerintah

Penerimaan Pembangunan Dirinci Menurut Desa Tahun 2015 (Ribuan Rupiah)

Desa	Pendapatan Asli Daerah	Bantuan Dari Pemerintah
Kusamba	19.750	1.253.899
Kampung Kusamba	27.775	1.020.858
Pesinggahan	214.242	1.259.355
Dawan Klod	16.584	1.203.220
Gunaksa	22.760	1.201.762
Sampalan Klod	12.543	1.167.245
Sampalan Tengah	9.452	1.163.680
Sulang	3.457	1.067.440
Paksebali	18.352	1.234.687
Dawan Kaler	8.990	1.178.993
Pikat	10.344	1.182.674
Besan	7.640	1.188.640
Jumlah	371.869	14.122.453

Sumber: Kantor Desa

Tahun 2015 pendapatan rutin seluruh desa di Kecamatan Dawan sebesar 14,122 miliar rupiah jumlah ini jauh meningkat bila dibandingkan dengan tahun 2014. Pendapatan rutin ini bersumber dari pos Pendapatan Asli Desa (PAD), bantuan pemerintah baik dari kabupaten, provinsi maupun berupa dana perimbangan desa (dana desa) serta Alokasi Dana Desa (ADD), ditambah dari pos-pos lainnya yang dianggap sah.

Pendapatan Asli Daerah (PAD) terbesar di tahun 2015 dimiliki oleh Desa Pesinggahan yaitu sebesar 214 juta rupiah. Sementara PAD terkecil dimiliki oleh Desa Sulang sebesar 3 juta rupiah. Jika dilihat menurut sumber penerimaan desa yang berasal dari bantuan pemerintah, desa yang menerima jumlah bantuan terbesar adalah Desa Pesinggahan yaitu sebesar 1,259 miliar rupiah. Namun jika dilihat dana bantuan pemerintah yang diterima oleh masing-masing desa jumlahnya hampir berimbang, hal ini dimaksudkan agar semua desa berlomba menggali potensi desanya masing-masing untuk mendongkrak pendapatan desa (PAD).

PERBANDINGAN ANTAR KECAMATAN

Kependudukan

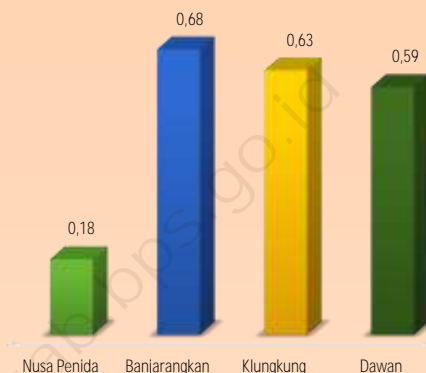
Kepadatan Penduduk Kecamatan Nusa Penida Adalah Terkecil di Kabupaten Klungkung.

13

Berdasarkan data Hasil Proyeksi Penduduk terlihat bahwa Kecamatan Dawan berada di urutan keempat jika dilihat dari segi jumlah penduduk, namun jika dilihat dari kepadatan penduduk maka Kecamatan Dawan berada pada posisi kedua. Grafik laju pertumbuhan penduduk menggambarkan laju pertumbuhan penduduk pada tahun 2015 dibandingkan dengan tahun 2014 di masing-masing kecamatan di Kabupaten Klungkung. Grafik tersebut menunjukkan bahwa untuk Kecamatan Dawan laju pertumbuhan penduduk sebesar 0,59%, yang artinya bahwa penduduk Kecamatan Dawan pada tahun 2015 bertambah sebanyak 0,59% dari jumlah penduduk pada tahun 2014.

Ditinjau dari segi sex rasio, Kecamatan Banjarangkan dan Nusa Penida memiliki sex rasio yang sama sebesar 99. Sementara itu dua kecamatan lainnya yaitu Kecamatan Klungkung dan Dawan juga memiliki sex rasio yang sama sebesar 97. Dengan demikian terlihat bahwa seluruh kecamatan yang ada di Kabupaten Klungkung memiliki jumlah penduduk laki-laki yang lebih sedikit dibanding penduduk perempuan.

Laju Pertumbuhan Penduduk Menurut Kecamatan di Kabupaten Klungkung (%)



Sumber: BPS Kabupaten Klungkung (Data Proyeksi)

Statistik Kependudukan Kabupaten Klungkung, 2015

Kecamatan	Jumlah Penduduk	Kepadatan (jiwa/km ²)	Sex Rasio
Nusa Penida	45.460	224	99
Banjarangkan	38.650	845	99
Klungkung	57.360	1.975	97
Dawan	34.230	916	97
Jumlah	175.700	558	98

Sumber: BPS Kabupaten Klungkung (Data Proyeksi)

13

PERBANDINGAN ANTAR KECAMATAN

Rumah Tangga Sasaran (RTS) PPLS 2011

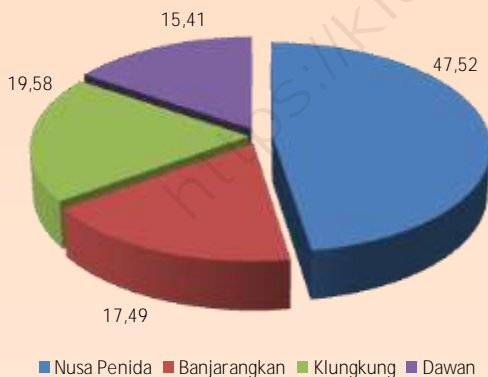
Hasil pendataan PPLS2011 menempatkan Kecamatan Dawan pada posisi terakhir jumlah RTS di Kabupaten Klungkung

Jumlah dan Persentase Rumah Tangga Sasaran dan di Kabupaten Klungkung Tahun 2011

Kecamatan	Jumlah RTS	Persentase
Nusa Penida	7.655	47,52
Banjarangkan	2.818	17,49
Klungkung	3.154	19,58
Dawan	2.482	15,41
Jumlah	16.109	100,00

Sumber: BPS Kabupaten Klungkung (PPLS 2011)

Persentase Rumah Tangga Sasaran di Kabupaten Klungkung Menurut Kecamatan, 2011



Sumber: BPS Kabupaten Klungkung (PPLS 2011)

Pada tahun 2011 Badan Pusat Statistik melakukan pendataan Program Perlindungan Sosial di seluruh wilayah Kabupaten Klungkung untuk mendapatkan data Rumah Tangga Sasaran (RTS) yang nantinya digunakan oleh pemerintah terutama yang menyangkut kebijakan mengenai masalah kemiskinan.

Tabel di samping menunjukkan jumlah dan persentase RTS hasil PPLS2011. Data tersebut menunjukkan bahwa di Kecamatan Nusa Penida terdapat 7.655 rumah tangga yang akan dijadikan sasaran dalam pengentasan kemiskinan. Jika dilihat secara persentase maka Kecamatan Nusa Penida berada pada urutan pertama dengan jumlah RTS terbanyak yaitu sebesar 47,52%. Sementara itu Kecamatan Dawan memiliki jumlah RTS paling sedikit jika dibandingkan kecamatan lain di Kabupaten Klungkung yaitu sebesar 2.482 RTS.

*** Tahukah Anda

Pelaksanaan update data PPLS2011 dilakukan pada tahun 2015 dengan nama kegiatan Pendataan Basis Data Terpadu (PDBT2015).

PERBANDINGAN ANTAR KECAMATAN

Pendidikan

Rasio murid terhadap guru di Kecamatan Dawan nomor dua tertinggi setelah Kecamatan Klungkung

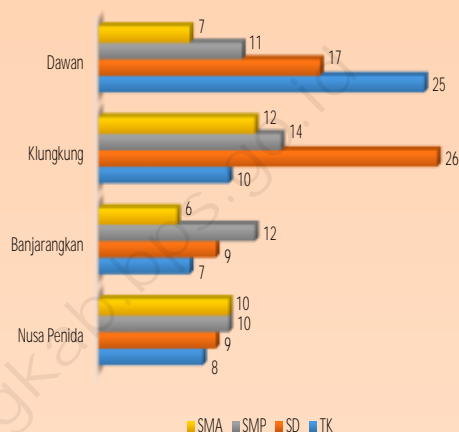
13

Secara umum, rasio murid terhadap guru pada setiap kecamatan di Kabupaten Klungkung masih lebih rendah dari angka rasio yang ditetapkan oleh pemerintah melalui departemen pendidikan nasional, dimana rasio murid terhadap guru untuk tingkat SD adalah 1 : 20 sampai 1 : 28, untuk tingkat SMP dan SMA 1 : 32. Sementara rasio murid terhadap guru pada masing-masing kecamatan di Kabupaten Klungkung berkisar antara 7-25 untuk jenjang TK, 9-26 untuk jenjang SD, dan 10-14 untuk jenjang SMP, dan 6-12 untuk jenjang SMA/SMK. Angka rasio tersebut menunjukkan banyaknya murid yang menjadi tanggung jawab seorang guru.

Khusus kondisi di kecamatan Dawan, rasio murid terhadap guru dapat dikatakan relatif lebih tinggi jika dibandingkan dengan Kecamatan Nusa Penida dan Kecamatan Banjarangkan.

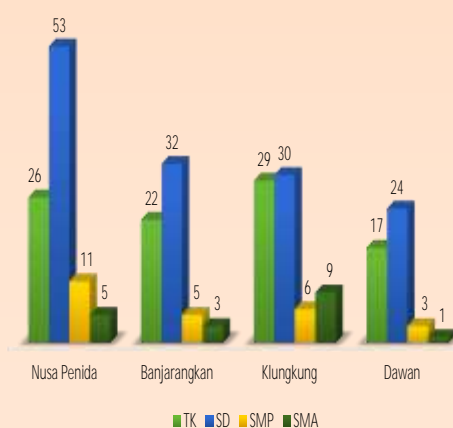
Untuk jumlah sarana pendidikan atau jumlah sekolah Kecamatan Dawan memiliki jumlah sekolah paling sedikit dibandingkan dengan kecamatan lain. Tahun 2015 jumlah sekolah di Kecamatan Dawan sebanyak 45 sekolah.

Rasio Murid Terhadap Guru di Kabupaten Klungkung Tahun 2015



Sumber: UPT Disdikpora Seluruh Kecamatan di Kabupaten Klungkung

Jumlah Sarana Pendidikan di Masing-Masing Kecamatan Tahun 2015



Catatan : SD, SLTP, dan SLTA/SMK mencakup sekolah negeri dan swasta.

Lampiran Tabel

<https://klungkungkab.bps.go.id>

Tabel 1.1 Letak dan Klasifikasi Desa di Kecamatan Dawan Tahun 2015

Desa	Letak Desa		Klasifikasi		
	Pantai	Bukan Pantai	Swadaya	Swakarya	Swasembada
(1)	(2)	(3)	(4)	(5)	(6)
Kusamba	√	-	-	-	√
Kampung Kusamba	√	-	-	-	√
Pesinggahan	√	-	-	-	√
Dawan Klod	-	√	-	-	√
Gunaksa	√	-	-	-	√
Sampalan Klod	-	√	-	-	√
Sampalan Tengah	-	√	-	-	√
Sulang	-	√	-	-	√
Paksebali	-	√	-	-	√
Dawan Kaler	-	√	-	-	√
Pikat	-	√	-	-	√
Besan	-	√	-	-	√

Sumber : Kantor Desa

Tabel 1.2 Luas Wilayah Berdasarkan Penggunaan Lahan Tahun 2015 (Hektar)

Desa	Penggunaan Lahan (Hektar)						Jumlah
	Sawah	Tegalan	Kebun	Pekara- ngan	Kubu- ran	Lainnya	
(1)	(2)	(3)	(4)	(5)	(6)	(7)	(8)
Kusamba	100,00	37,60	-	50,81	1,5	11,09	201,00
Kampung Kusamba	-	-	5,03	4,5	0,47	-	10,00
Pesinggahan	44,00	171,95	126,02	17,79	0,5	4,74	365,00
Dawan Klod	145,00	29,95	4,54	32,51	1	217	430,00
Gunaksa	277,00	112,50	19,35	62,87	0,5	210,78	683,00
Sampalan Klod	-	-	4,91	6,64	0,5	114,95	127,00
Sampalan Tengah	-	-	30,69	9,88	0,5	25,93	67,00
Sulang	-	37,00	20,80	5,71	0,47	0,02	64,00
Paksebali	-	49,00	200,50	10,6	1	6,9	268,00
Dawan Kaler	-	20,00	202,38	13,1	-	2,52	238,00
Pikat	50,00	60,00	333,06	30,89	1	250,05	725,00
Besan	-	121,00	379,72	17,7	0,44	41,14	560,00
Jumlah	616,00	639,00	1.327,00	263,00	7,88	885,12	3.738,00

Sumber : UPT Distanbunhut Kecamatan Dawan

Tabel 7.1 Banyaknya Ternak Dirinci Menurut Desa Tahun 2015 (Ekor)

Desa	Sapi	Kambing	Babi	Ayam Ras	Ayam Kampung	Itik	Lainnya
(1)	(2)	(3)	(4)	(5)	(6)	(7)	(8)
Kusamba	681	80	1.039	8.000	3.240	1.645	452
Kampung Kusamba	40	26	-	-	650	20	200
Pesinggahan	741	27	914	21.000	3.945	95	602
Dawan Klod	547	32	228	43.000	2.645	1.045	325
Gunaksa	1.126	26	488	16.000	3.790	155	453
Sampalan Klod	119	70	216	-	700	30	240
Sampalan Tengah	81	27	112	-	770	140	85
Sulang	40	15	226	-	730	55	75
Paksebali	154	75	204	-	2.250	130	605
Dawan Kaler	279	14	283	16.000	3.245	125	245
Pikat	575	26	748	-	4.600	292	488
Besan	410	7	629	-	3.050	95	526
Jumlah	4.793	425	5.087	104.000	29.615	3.827	4.296

Sumber : Petugas Peternakan Kecamatan Dawan

DATA

MENCERDASKAN BANGSA



BADAN PUSAT STATISTIK KABUPATEN KLUNGKUNG

Jl. Raya Besakih, Semarapura

Telp. (0366) 21180, Fax (0366) 24242

Email : bps5105@bps.go.id

Homepage : <http://klungkungkab.bps.go.id>

ISSN 2477-7617



9 772477 761005