

# STATISTIK DAERAH KECAMATAN NAMO RAMBE 2015



<http://deliserdangkab.bps.go.id>



**Badan Pusat Statistik  
Kabupaten Deli Serdang**



**STATISTIK DAERAH  
KECAMATAN NAMO RAMBE**

**2015**



<http://deliserdangkab.bps.go.id>

# STATISTIK DAERAH KECAMATAN NAMO RAMBE 2015

ISBN :  
No. Publikasi : 12120.1511  
Katalog BPS : 1101002.1212  
Ukuran Buku : 17,6 cm x 25 cm  
Jumlah Halaman : vi+18 halaman

## **Naskah :**

Kordinator Statistik Kecamatan Namo Rambe

## **Gambar Kulit :**

Kordinator Statistik Kecamatan Namo Rambe

## **Diterbitkan Oleh :**

© Badan Pusat Statistik Kabupaten Deli Serdang

*“Dilarang mengumumkan, mendistribusikan, mengomunikasikan, dan/atau menggandakan sebagian atau seluruh isi buku ini untuk tujuan komersial tanpa izin tertulis dari Badan Pusat Statistik”*



## KATA PENGANTAR



Dengan memanjatkan puji syukur kepada Tuhan Yang Maha Esa BPS Kabupaten Deli Serdang dapat menerbitkan Publikasi Statistik Daerah Kecamatan Namorambe 2015, publikasi ini merupakan salah satu publikasi yang rutin diterbitkan oleh BPS Kabupaten Deli Serdang.

Publikasi Statistik Daerah Kecamatan Namorambe 2015 diterbitkan lebih fokus menyajikan indikator-indikator dan ulasan sederhana yang diperoleh dari hasil kegiatan statistik (sensus, survei) oleh Badan Pusat Statistik maupun dari sumber lain.

Materi yang disajikan dalam Statistik Daerah Kecamatan Namo Rambe 2015 memuat berbagai indikator yang terkait dengan pembangunan di berbagai sektor di Kecamatan Namo Rambe dan diharapkan dapat menjadi bahan rujukan/kajian dalam perencanaan dan evaluasi kegiatan pembangunan.

Kritik dan saran konstruktif berbagai pihak kami harapkan untuk penyempurnaan penerbitan mendatang. Semoga publikasi ini mampu memenuhi tuntutan kebutuhan data statistik, baik oleh instansi/dinas pemerintah, swasta, kalangan akademisi maupun masyarakat luas.

Lubuk Pakam, Oktober 2015  
Kepala Badan Pusat Statistik  
Kabupaten Deli Serdang

**Ateng Hartono, SE, MSi.**



## KATA PENGANTAR

Penerbitan Buku Statistik Daerah Kecamatan Namo Rambe Tahun 2015 ini merupakan terbitan pertama, yang memuat berbagai data dan informasi statistik seputar Kecamatan Namo Rambe.

Kami sadar bahwa dalam penerbitan ini masih jauh dari sempurna sebab masih ada data statistik yang belum tercakup karena keterbatasan waktu dan dana.

Kami mengharapkan kritik dan saran yang bersifat membangun dari semua pihak guna perbaikan pada masa yang akan datang sehingga data yang dihasilkan dapat berguna bagi perencanaan pembangunan yang akan datang.

Kepada semua pihak yang telah membantu dalam penerbitan Buku Statistik Daerah Kecamatan Namo Rambe Tahun 2015 ini kami mengucapkan terima kasih. Semoga kerja sama yang baik ini dapat berlanjut pada masa – masa yang akan datang.

Namo Rambe, Oktober 2015  
Koordinator Statistik Kecamatan  
Namo Rambe,

**Paian Sihombing**

# DAFTAR ISI

1. GEOGRAFI DAN IKLIM	1	7. PERTANIAN	9
2. PEMERINTAHAN	2	8. INDUSTRI PENGOLAHAN	10
3. PENDUDUK DAN KETENAGAKERJAAN	5	9. HARGA-HARGA	11
4. PENDIDIKAN	6	10. PERDAGANGAN DAN JASA	12
5. KESEHATAN	7	15. PERBANDINGAN REGIONAL	14
6. KEMISKINAN	8	LAMPIRAN TABEL	16

# Wejangan Statistik

1. *Membangun itu sulit, tetapi jauh lebih sulit melaksanakan pembangunan tanpa dukungan data statistik.*
2. *Data yang baik, akurat, bebas bias, dan terpercaya, adalah data yang dikumpulkan berdasarkan metodologi statistik yang jelas dan benar.*
3. *Jangan pernah mengharapkan bahwa setiap data yang dikumpulkan itu, seratus persen benar sekalipun metodologinya sudah benar, karena data itu masih dikumpulkan oleh manusia.*
4. *BPS dalam setiap melakukan pengumpulan data, memiliki prinsip bahwa data yang dikumpulkan itu pasti mengandung kesalahan, tetapi dalam melaporkan dan mendiseminasikan datanya BPS tidak melakukan kebohongan.*

**Kecamatan Namo Rambe merupakan daerah dataran rendah dengan ketinggian 51 s/d 200 meter di atas permukaan laut**

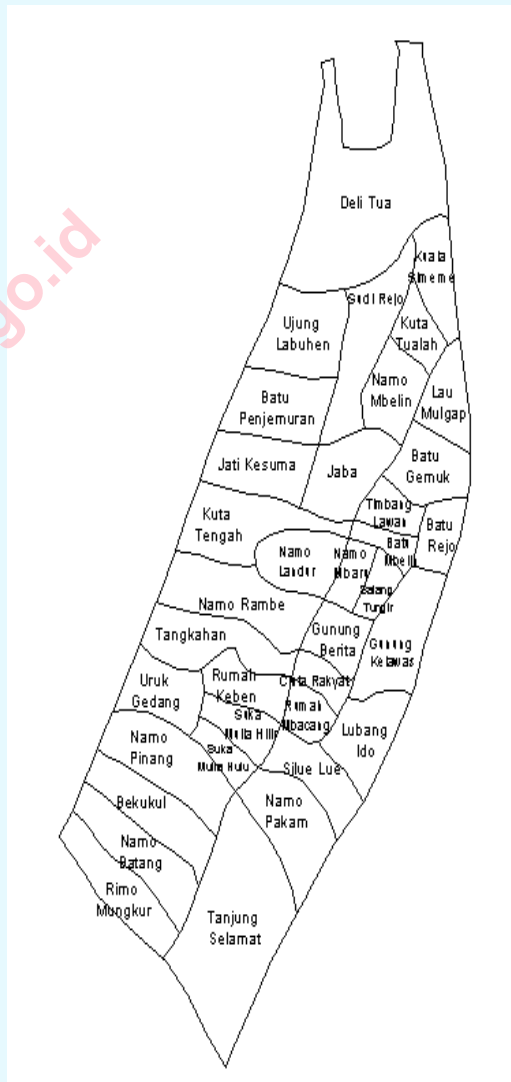
**Luas wilayah Kecamatan Namo Rambe sebesar 62,30 Km<sup>2</sup> hanya menempati sebesar 3,17 persen dari total luas daratan Kabupaten Deli Serdang.**

Kecamatan Namo Rambe merupakan salah satu kecamatan dari 22 Kecamatan yang ada di Kabupaten Deli Serdang. Di sebelah Utara kecamatan ini berbatasan dengan Kecamatan Medan Johor yang termasuk wilayah Kota Medan, di sebelah Timur dengan Kecamatan Biru-Biru dan Kecamatan Deli Tua, di sebelah Barat dengan Kecamatan Sibolangit dan di sebelah Selatan dengan Kecamatan Pancur Batu.

Kecamatan Namo Rambe mempunyai luas sebesar 62,30 Km<sup>2</sup> atau 6.230 Ha dan terdiri dari 36 desa dengan ibukota kecamatan terletak di Desa Kuta Tengah. Kecamatan ini terletak pada 20° 50' Lintang Utara dan 98° 50' Bujur Timur. Wilayahnya tergolong daerah landai dengan ketinggian 51 s/d 200 meter di atas permukaan laut.

Wilayah Kecamatan Namo Rambe tergolong ke dalam daerah beriklim sedang dengan dua musim yaitu musim hujan dan musim kemarau. Kedua musim ini rata-rata dipengaruhi oleh angin gunung. Curah hujan yang menonjol biasanya pada bulan Agustus s/d Desember sedangkan musim kemarau pada bulan Mei s/d Juli.

Peta Kecamatan Namo Rambe



**\*\*\* Tahukah Anda**

*Kecamatan Namo Rambe merupakan Kecamatan dengan jumlah Desa terbanyak di Kabupaten Deli Serdang*



Hingga tahun 2014, Kecamatan Namo Rambe tidak mengalami pemekaran desa maupun wilayah

**Persentase Luas Desa di Kecamatan Namo Rambe Tahun 2014**

Desa	Luas (Km <sup>2</sup> )	Persentase
01. Rimau Mungkur	1,64	2,66
02. Namo Batang	1,00	1,63
03. Bekukul	1,92	3,10
04. Namo Pinang	1,71	2,76
05. Tanjung Selamat	1,72	2,05
06. Namo Pakam	1,76	2,78
07. Suka Mulia Hulu	0,60	0,98
08. Uruk Gedang	1,57	2,54
09. Suka Mulia Hilir	1,74	2,81
10. Silue Lue	1,51	2,44
11. Lubang Ido	0,93	1,51
12. Rumah Mbacang	0,40	0,66
13. Rumah Keben	1,60	2,59
14. Tangkahan	2,45	3,95
15. Cinta Rakyat	1,21	1,96
16. Gunung Berita	0,71	1,16
17. Namo Rambe	3,09	6,27
18. Namo Landur	1,18	1,92
19. Namo Mbaru	2,13	3,44
20. Salang Tunggir	1,69	2,73
21. Gunung Kelawas	5,56	8,94
22. Batu Rejo	0,70	1,14
23. Batu Mbelin	0,82	1,34
24. Kuta Tengah	1,14	1,85
25. Jati Kesuma	2,76	4,45
26. Jaba	1,18	1,91
27. Timbang Lawan	0,85	1,38
26. Batu Gemuk	2,19	3,54
29. Lau Mulgap	1,47	2,38
30. Kuala Simeme	0,48	0,79
31. Kuta Tualah	1,29	2,19
32. Namo Mbelin	1,76	2,84
33. Sudi Rejo	1,10	1,79
34. Batu Penjemuran	2,33	3,76
35. Ujung Labuhan	1,87	3,02
36. Deli Tua	5,44	8,75
<b>Jumlah</b>	<b>62,30</b>	<b>100,00</b>

Sumber : Kepala Desa

Secara administratif, Kecamatan Namo Rambe terdiri dari 36 Desa. Untuk mempermudah koordinasi, setiap desa terdiri dari satu atau beberapa dusun. Pada tahun 2014 jumlah dusun yang ada di seluruh desa di Kecamatan Namo Rambe sebanyak 65. Sedangkan jumlah Perangkat desa ada sebanyak 180 orang.

**\*\*\* Tahukah Anda**  
*Setiap Desa di Kecamatan Namorambe memiliki jumlah perangkat desa yang sama yaitu sebanyak 5 orang*

**Jumlah Dusun dan Perangkat Desa di Kecamatan Namo Rambe Tahun 2014**

Desa	Dusun/ Lingkungan	Perangkat Desa
01. Rimau Mungkur	2	5
02. Namo Batang	1	5
03. Bekukul	1	5
04. Namo Pinang	2	5
05. Tanjung Selamat	1	5
06. Namo Pakam	1	5
07. Suka Mulia Hulu	1	5
08. Uruk Gedang	1	5
09. Suka Mulia Hilir	2	5
10. Silue Lue	1	5
11. Lubang Ido	1	5
12. Rumah Mbacang	1	5
13. Rumah Keben	1	5
14. Tangkahan	2	5
15. Cinta Rakyat	1	5
16. Gunung Berita	1	5
17. Namo Rambe	4	5
18. Namo Landur	2	5
19. Namo Mbaru	1	5
20. Salang Tunggir	2	5

Sumber : Kepala Desa

Jumlah Pegawai Negeri Sipil di Kantor Camat Namo Rambe pada tahun 2012 sebanyak 16 orang

Hanya 37,50 persen dari jumlah PNS kantor camat Namo Rambe berpendidikan Sarjana

Jumlah Dusun dan Perangkat Desa di Kecamatan Namo Rambe Tahun 2014 (Lanjutan)

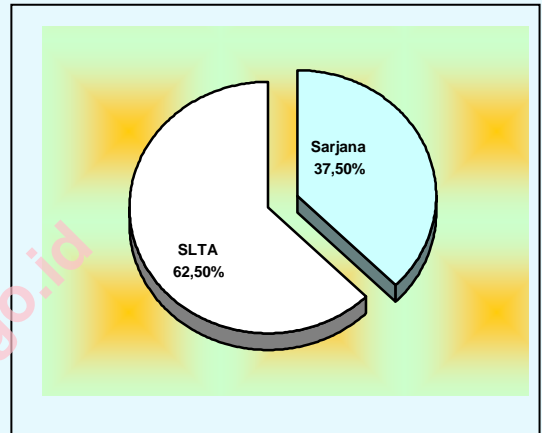
Desa	Dusun/ Lingkungan	Perangkat Desa
21. Gunung Kelawas	4	5
22. Batu Rejo	1	5
23. Batu Mbelin	1	5
24. Kuta Tengah	2	5
25. Jati Kesuma	3	5
26. Jaba	2	5
27. Timbang Lawan	1	5
28. Batu Gemuk	1	5
29. Lau Mulgap	1	5
30. Kuala Simeme	1	5
31. Kuta Tualah	2	5
32. Namo Mbelin	3	5
33. Sudi Rejo	3	5
34. Batu Penjemuran	2	5
35. Ujung Labuhan	3	5
36. Deli Tua	6	5
<b>Jumlah</b>	<b>65</b>	<b>180</b>

Sumber : Kepala Desa

Jumlah Pegawai Negeri Sipil di Kantor Camat Namo Rambe pada tahun 2014 ada sebanyak 16 orang. Dalam membantu kegiatan pemerintahan sehari-hari di Kantor Camat ini juga terdapat Pegawai Tenaga Honorer sebanyak 2 orang. Pada tingkat Desa, untuk setiap Desa terdapat perangkat Desa sebanyak 5 orang untuk masing-masing Desa, sehingga untuk Kecamatan Namo Rambe terdapat 180 perangkat Desa.

Ditinjau dari segi pendidikan, hanya 37,50 persen Pegawai Negeri Sipil Kantor Camat Namo Rambe yang berpendidikan Sarjana. Sedangkan 62,50 persen lainnya berpendidikan Sekolah Lanjutan Tingkat Atas (SLTA).

Tingkat Pendidikan PNS Kantor Camat Namo Rambe Tahun 2014 (%)



Sumber : Kantor Camat Namo Rambe

Dari sisi pendapatan daerah, seluruh desa juga membantu pemerintah dalam mengumpulkan Pajak Bumi dan Bangunan (PBB) di desa masing-masing.

Untuk keadaan akhir Desember 2014, realisasi Pajak Bumi dan Bangunan (PBB) di seluruh desa di wilayah Kecamatan Namo Rambe mencapai 1.358,81 juta rupiah. Realisasi tersebut jauh lebih rendah dari target yang dicanangkan yaitu sebesar 3.488,70 juta rupiah atau hanya sebesar 38,95 persen dari target yang dicanangkan. Hal ini menunjukkan bahwa kesadaran masyarakat untuk membayar pajak belum seperti yang diharapkan.

Realisasi Pemasukan PBB akhir Desember 2014 hanya sebesar 38,95 persen

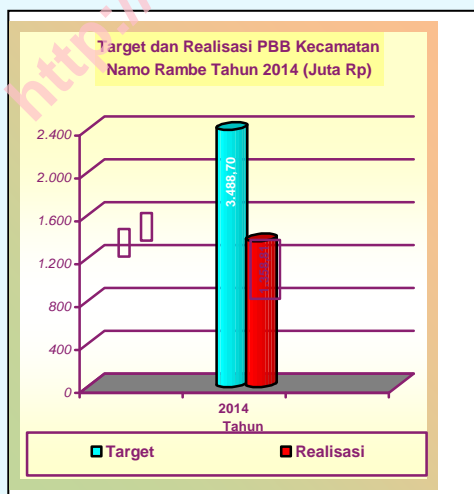
Realisasi pemasukan dari Pajak Bumi dan Bangunan (PBB) Kecamatan Namo Rambe Rp. 1.358,81 juta dari target sebesar Rp. 3.488,70 juta.

Bila ditinjau menurut desa, realisasi PBB terbesar dicapai oleh Desa Batu Penjemuran yang pencapaiannya 82,91 persen), disusul Desa Kuta Tualah (78,62 persen) dan Desa Uruk Gedang (69,95 persen). Sedangkan realisasi terkecil dicapai oleh Desa Namo Batang (1,04 persen) kemudian Desa Namo Mbaru (5,32 persen) dan Desa Lau Mulgap (10,59 persen).

Selanjutnya bila dilihat dari realisasi nilai uang pemasukan PBB, nilai realisasi terbesar diberikan oleh Desa Deli Tua (734,43 juta rupiah), diikuti Desa Batu Penjemuran (177,91 juta rupiah) dan Desa Ujung Labuhan (83,89 juta rupiah). Sedangkan realisasi terkecil diperoleh Desa Namo Batang ( 0,19 juta rupiah) kemudian Desa Namo Pakam (0,70 juta rupiah) dan Desa Lau Mulgap (1,66 juta rupiah).

Realisasi Pemasukan PBB di Kecamatan Namo Rambe Akhir Desember 2014

Desa	Target (Juta Rp)	Realisasi (Juta Rp)	Persentase
01. Rimau Mungkur	20,18	13,35	66,16
02. Namo Batang	17,75	0,19	1,04
03. Bekukul	27,50	4,01	14,57
04. Namo Pinang	34,83	10,93	31,39
05. Tanjung Selamat	14,36	6,90	48,06
06. Namo Pakam	19,40	0,70	3,61
07. Suka Mulia Hulu	7,12	4,93	69,23
08. Uruk Gedang	7,65	5,35	69,95
09. Suka Mulia Hilir	40,12	17,57	43,80
10. Silue Lue	19,74	6,61	33,50
11. Lubang Ido	19,80	1,98	10,00
12. Rumah Mbacang	13,18	3,55	26,95
13. Rumah Keben	27,88	9,86	35,37
14. Tangkahan	57,67	12,51	21,69
15. Cinta Rakyat	16,80	7,48	44,56
16. Gunung Berita	10,84	2,74	25,00
17. Namo Rambe	104,48	22,83	21,85
18. Namo Landur	37,62	4,70	12,50
19. Namo Mbaru	34,49	1,84	5,32
20. Salang Tungir	21,64	8,86	40,95
21. Gunung Kelawas	93,05	35,71	38,37
22. Batu Rejo	40,24	11,82	29,36
23. Batu Mbelin	13,97	4,08	29,20
24. Kuta Tengah	37,64	9,65	25,63
25. Jati Kesuma	111,74	52,73	47,19
26. Jaba	32,87	5,27	16,05
27. Timbang Lawan	18,59	3,35	18,02
28. Batu Gemuk	19,31	4,71	24,36
29. Lau Mulgap	15,64	1,66	10,59
30. Kuala Simeme	10,67	3,55	33,32
31. Kuta Tualah	33,90	26,65	78,62
32. Namo Mbelin	55,46	16,70	30,12
33. Sudi Rejo	58,53	39,81	68,02
34. Batu Penjemuran	214,58	177,91	82,91
35. Ujung Labuhan	157,22	83,89	53,36
36. Deli Tua	2.22,24	734,43	36,32
<b>Jumlah</b>	<b>3.488,70</b>	<b>1.358,81</b>	<b>38,95</b>



Sumber : Kepala Desa Kec. Namo Rambe

**DATA  
MENCERDASKAN BANGSA**

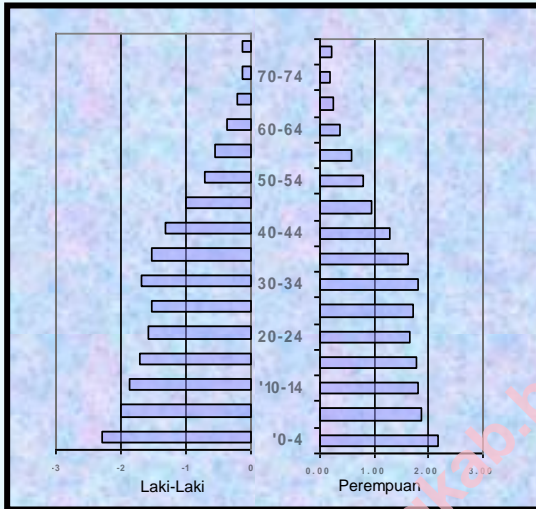
# PENDUDUK DAN KETENAGAKERJAAN

Perlu diwaspadai, arah laju pertumbuhan penduduk

Jumlah penduduk Kecamatan Namorambe pada tahun 2013 sebanyak 38.583 jiwa, meningkat di banding tahun sebelumnya, yang berjumlah 40.587 jiwa

# 3

## Piramida Penduduk Kecamatan Namorambe (000 jiwa) Tahun 2014



Sumber : BPS Kabupaten Deli Serdang

### Indikator Kependudukan Kecamatan Namorambe

Uraian	2014
Penduduk (jiwa)	40.587
Laki-Laki (jiwa)	20.066
Perempuan (jiwa)	20.521
Kepadatan Penduduk (jiwa/km <sup>2</sup> )	651
Sex Ratio (L/P) (%)	97,78
Rumah Tangga (ruta)	10.037
Rata-rata ART (jiwa/ruta)	4,00

Sumber: BPS Kabupaten Deli Serdang

Jumlah penduduk Kecamatan Namorambe tahun 2014 mencapai 40.587 jiwa. Laki-laki sebanyak 20.066 jiwa dan perempuan sebanyak 20.521 jiwa. Sedangkan pada tahun 2013 jumlah penduduk kecamatan ini sebanyak 38.583 jiwa, laki-laki sebanyak 19.089 jiwa dan perempuan sebanyak 19.494 jiwa. Dengan luas wilayah sekitar 62,30 km<sup>2</sup>, maka pada tahun 2013 setiap km<sup>2</sup> wilayah Kecamatan Namorambe ditempati penduduk rata-rata sebanyak 619 orang.

Komposisi penduduk Kecamatan Namorambe didominasi oleh penduduk muda/dewasa. Hal menarik yang dapat diamati pada piramida penduduk adalah adanya perubahan arah perkembangan penduduk yang ditandai dengan penduduk usia 0-4 tahun yang jumlahnya lebih besar dari kelompok penduduk usia yang lebih tua yaitu 5-9 tahun. Hal ini seharusnya dapat menjadi perhatian pemerintah dalam mengambil langkah-langkah kebijakan di bidang kependudukan ke depan.

Komposisi mata pencaharian penduduk Kecamatan Namorambe pada umumnya di bidang pertanian. Secara umum dapat dilihat bahwa penduduk Kecamatan Namorambe mempunyai mata pencaharian terdiri atas:

- Pertanian
- Karyawan
- Perdagangan
- PNS
- ABRI
- Lainnya

*Tersedianya fasilitas pendidikan bagi masyarakat di Kecamatan Namo Rambe tentunya akan dapat meningkatkan partisipasi masyarakat dalam mengikuti pendidikan yang lebih tinggi di kecamatan ini.*

Peningkatan kualitas dan partisipasi sekolah penduduk tentunya harus diimbangi dengan penyediaan sarana fisik pendidikan maupun tenaga guru yang memadai. Di tingkat pendidikan dasar, jumlah sekolah dasar baik Negeri maupun Swasta pada tahun 2014 ada sebanyak 24 sekolah dengan jumlah guru 294 orang dan murid sebanyak 3.862 orang.

Untuk Sekolah Lanjutan Tingkat Pertama (SLTP), jumlah SLTP Negeri dan Swasta ada sebanyak 6 sekolah dengan jumlah guru 114 orang dan jumlah murid sebanyak 1.222 orang. Pada tahun yang sama jumlah sekolah pada tingkat pendidikan Sekolah Lanjutan Tingkat Atas (SLTA) Negeri dan Swasta ada sebanyak 4 sekolah dengan jumlah guru dan murid masing-masing 92 orang dan 545 siswa termasuk didalamnya Sekolah Menengah Kejuruan (SMK).

Rasio murid SD terhadap sekolah yang ada di Kecamatan Namo Rambe secara rata-rata pada tahun 2014 sebesar 161. Artinya setiap satu sekolah memiliki rata-rata murid sebanyak 161 orang. Pada tingkat pendidikan SLTP, rasio murid terhadap sekolah adalah sebesar 204 murid per sekolah. Sementara itu rasio murid Sekolah Lanjutan Tingkat Atas (SLTA) terhadap sekolah sebesar 136 murid per sekolah.

**Fasilitas Pendidikan Kec. Namo Rambe**

Uraian	Sekolah	Guru	Murid
<b>TAHUN 2013</b>			
<b>NEGERI</b>			
SD	13	178	2.241
SLTP	2	75	754
SMU/SMK	1	40	296
Perg. Tinggi	-	-	-
<b>SWASTA</b>			
SD	10	111	1.563
SLTP	4	75	473
SMU/SMK	1	94	207
Perg. Tinggi	-	-	-
<b>TAHUN 2014</b>			
<b>NEGERI</b>			
SD	14	166	2.125
SLTP	2	53	791
SMU/SMK	1	38	358
Perg. Tinggi	-	-	-
<b>SWASTA</b>			
SD	10	128	1.737
SLTP	4	61	431
SMU/SMK	3	54	187
Perg. Tinggi	-	-	-

Sumber: Koordinator Statistik Kecamatan

**DATA  
MENCERDASKAN BANGSA**

## Jumlah Fasilitas Kesehatan Belum Meningkatkan

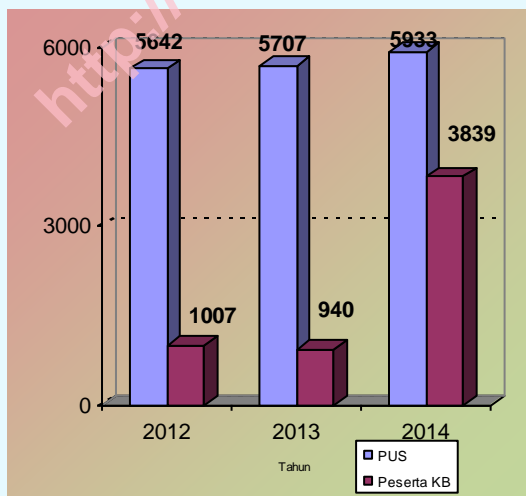
Peningkatan jumlah fasilitas dan tenaga kesehatan khususnya tenaga medis tentunya akan meningkatkan taraf kesehatan masyarakat.

### Statistik Kesehatan Kecamatan Namo Rambe

Uraian	2012	2013	2014
<b>Tempat Berobat</b>			
Rumah Sakit	-	-	-
Puskesmas	1	1	1
Puskesmas Pembantu	5	5	5
Posyandu	34	34	34
Prakter Dokter/Bidan	32	32	32
<b>Tenaga Kesehatan</b>			
Dokter	4	3	3
Mantri	1	-	-
Dukun Bayi	16	16	15
Perawat Lainnya	12	12	12

Sumber : Koordinator Statistik Kecamatan

### Banyaknya Pasangan Usia Subur (PUS) dan Peserta KB di Kecamatan Namo Rambe



Sumber : Koordinator Statistik Kecamatan

Kesehatan merupakan salah satu hal terpenting dalam kehidupan manusia. Dengan tersedianya sarana dan prasarana kesehatan yang memadai sangat membantu dalam upaya meningkatkan kesehatan masyarakat sekaligus meningkatkan kualitas sumber daya manusia.

Di Kecamatan Namo Rambe, dari tahun 2012 sampai dengan 2014 belum terdapat rumah sakit umum. Sedangkan Puskesmas yang ada berjumlah 1 unit, juga terdapat Puskesmas Pembantu dan Posyandu masing-masing berjumlah 5 unit dan 34 unit. Sedangkan Praktek Dokter/Bidan terdapat 32 unit.

Selain fasilitas fisik kesehatan, hal lain yang juga sangat penting adalah ketersediaan tenaga kesehatan. Tenaga kesehatan yang tercatat di Kecamatan Namo Rambe tahun 2014 adalah Dokter sebanyak 3 orang . Dukun Bayi sebanyak 15 orang (menurun dari tahun sebelumnya) dan Perawat lainnya sebanyak 12 orang.

Salah satu indikator keberhasilan pembangunan kesehatan adalah keberhasilan program Keluarga Berencana. Hal yang dapat dipantau sebagai salah satu indikatornya adalah banyaknya peserta KB aktif. Perkembangan peserta KB dari tahun 2012 sampai 2014 menunjukkan trend yang menurun. Jumlah peserta KB aktif tahun 2012 sebanyak 1.007 peserta, turun menjadi 940 peserta pada tahun 2013. Kemudian pada tahun 2014, peserta KB aktif meningkat sebanyak 3.839 peserta.

Kemiskinan merupakan salah satu persoalan mendasar yang menjadi masalah pemerintah di negara berkembang. Oleh karena itu, berbagai strategi dalam upaya penanggulangan dan pengentasan kemiskinan terus dilakukan.

Rumah Tangga Sasaran (RTS) tahun 2014 merupakan rumah tangga yang akan mendapatkan bantuan langsung sementara (BLSM) dari pemerintah sebagai bagian dari kompensasi pengurangan subsidi BBM yang mengakibatkan naiknya harga bahan pangan serta menurunkan daya beli dan tingkat kesejahteraan masyarakat miskin. Rumah Tangga Sasaran (RTS) tahun 2014 di Kecamatan Namorambe adalah sebanyak 2.051 RT dari total 10.037 RT atau sebesar 20,43%.

Jika dilihat menurut desa, maka jumlah Rumah Tangga Sasaran terbanyak pada tahun 2014 terdapat di Desa Deli Tua sebanyak 334 RT, disusul desa Namo Rambe sebanyak 199 RT dan desa Jati Kesuma sebanyak 175 RT. Sedangkan jumlah Rumah Tangga Sasaran paling sedikit dijumpai di desa Batu Mbelin sebanyak 12 RT, kemudian desa Batu Rejo sebanyak 14 RT dan desa Cinta Rakyat sebanyak 15 RT. Sedangkan secara persentase, maka jumlah Rumah tangga sasaran terbesar terdapat di desa Cinta Rakyat yaitu sebesar 78,95% dan terendah dijumpai di desa Deli Tua yaitu sebesar 8,94%.

#### Jumlah Rumah Tangga Sasaran (RTS) Kecamatan Namo Rambe Tahun 2014

Desa	Jumlah			
	RT	Penduduk	RTS	%RTS
01. Rimau Mungkur	73	284	34	46,58
02. Namo Batang	74	291	39	52,70
03. Bekukul	64	273	18	28,12
04. Namo Pinang	154	618	65	42,21
05. Tanjung Selamat	-	-	-	-
06. Namo Pakam	52	184	34	65,38
07. Suka Mulia Hulu	52	203	35	67,31
08. Uruk Gedang	-	-	-	-
09. Suka Mulia Hilir	95	335	31	32,63
10. Silue Lue	22	71	15	68,18
11. Lubang Ido	49	199	16	32,65
12. Rumah Mbacang	50	222	31	62,00
13. Rumah Keben	-	-	-	-
14. Tangkahan	418	1.653	170	40,67
15. Cinta Rakyat	19	81	15	78,95
16. Gunung Berita	-	-	-	-
17. Namo Rambe	590	2.251	199	33,73
18. Namo Landur	114	480	57	50,00
19. Namo Mbaru	41	170	29	70,73
20. Salang Tungir	79	293	31	39,24
21. Gunung Kelawas	391	1.487	89	22,76
22. Batu Rejo	1331	524	14	10,53
23. Batu Mbelin	36	131	12	33,33
24. Kuta Tengah	244	934	77	31,56
25. Jati Kesuma	992	4.240	175	17,64
26. Jaba	350	1.407	56	16,00
27. Timbang Lawan	52	197	26	50,00
28. Batu Gemuk	113	493	42	37,17
29. Lau Mulgap	37	124	29	78,38
30. Kuala Simeme	46	152	28	60,87
31. Kuta Tualah	147	479	47	31,97
32. Namo Mbelin	130	541	36	27,69
33. Sudi Rejo	599	2.466	79	13,19
34. Batu Penjemuran	499	2.065	103	20,64
35. Ujung Labuhan	584	2.233	85	14,55
36. Deli Tua	3.738	15.506	334	8,94
<b>Jumlah</b>	<b>10.037</b>	<b>40.587</b>	<b>2.051</b>	<b>20,43</b>

Sumber : BPS Kabupaten Deli Serdang

*Pertumbuhan produksi padi khususnya padi sawah di Kecamatan Namorambe menunjukkan penurunan yang di tandai dengan menurunnya luas panen dan produksi.*



**Statistik Tanaman Pangan/Peternakan  
Kecamatan Namorambe**

Uraian	2013	2014
<b>Padi Sawah</b>		
Luas panen (Ha)	1.856	1.999
Produksi (Kw)	99.690	107.680
Produktivitas (Kw/Ha)	53,7	53,9
<b>Perusahaan Ternak (Unit)</b>		
Babi	3	3
Ayam	12	12
Merpati	-	-
Puyuh	1	1

Sumber : PPL Peternakan Kecamatan Namo Rambe

Kecamatan Namo Rambe merupakan daerah pertanian terutama padi sawah di samping sektor perdagangan. Sebagian besar masyarakat Kecamatan Namo Rambe bekerja pada sektor pertanian.

Produksi padi sawah Kecamatan Namo Rambe pada tahun 2014 sebesar 107.680 kwintal dengan luas panen sebesar 1.999 Ha. Dengan demikian maka produktivitas padi sawah kecamatan Namo Rambe tahun 2014 sebesar 53,9 Kw/Ha. Jika dibandingkan dengan tahun sebelumnya, luas panen pada tahun 2014 mengalami kenaikan yaitu mencapai 7, 15% dari tahun 2013 yang luas panennya sebesar 1.856 Ha. Kenaikan luas panen ini juga di ikuti oleh naiknya produksi padi sawah dari

99.690 kwintal pada tahun 2013 menjadi 107.680 kwintal di tahun 2014. Diikuti produktivitas padi sawah yang juga mengalami peningkatan dari 53,7 kw/ha menjadi 53,9 kw/ha. Di samping padi sawah, masyarakat juga mengusahakan tanaman pangan jagung yang luas panennya pada tahun 2014 mencapai 960 ha, produksi sebesar 52.580 kwintal dan produktivitas sebesar 54,8 kw/ha.

Selain pertanian tanaman pangan, salah satu pendukung berjalannya roda perekonomian Kecamatan Namo Rambe adalah sektor peternakan. Selain diusahakan masyarakat, terdapat juga beberapa perusahaan peternakan di kecamatan ini.

Dilihat menurut jenis ternak, jumlah perusahaan ternak babi sebanyak 3 unit, perusahaan ternak ayam sebanyak 12 unit dan perusahaan ternak puyuh sebanyak 1 unit. Jumlah ini tidak mengalami perubahan jika dibandingkan dengan tahun 2013.

**\*\*\* Tahukah Anda**  
 Sekitar 56,71 persen (3.533 ha) dari total luas wilayah Kecamatan Namo Rambe masih berupa Ladang/Huma



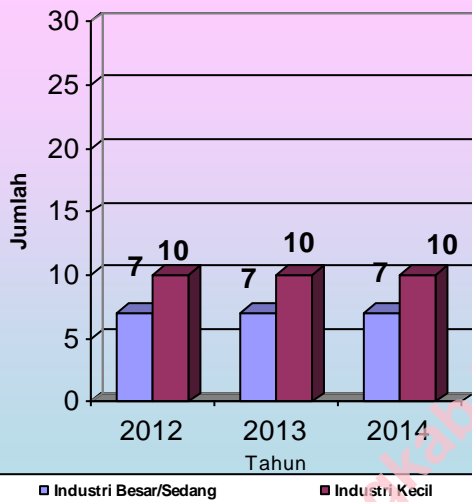
# INDUSTRI PENGOLAHAN

## Peran Sektor Industri masih kecil di Kecamatan Namo Rambe

Jumlah perusahaan industri di Kecamatan Namo Rambe tidak menunjukkan perkembangan yang berarti bahkan cenderung stagnan.

# 8

Perkembangan Jumlah Industri Besar/Sedang dan Industri Kecil



Sumber : Kepala Desa

### Statistik Industri Besar Sedang Kecamatan Namo Rambe

Uraian	2012	2013	2014
Jumlah Industri			
- Besar/Sedang	7	7	7
- Kecil	10	10	10
Kilang Padi	7	7	7

Sumber : Kepala Desa

Keberadaan perusahaan industri pengolahan sangat berpengaruh pada kehidupan masyarakat, karena usaha industri dapat menyerap tenaga kerja dan sebagai salah satu mata pencaharian masyarakat sekitar usaha industri ini.

Pada tahun 2014 tercatat ada 7 industri besar sedang di kecamatan ini. Sedangkan industri kecil berjumlah 10 unit. Jika dilihat menurut jenisnya, maka industri Kilang padi yang ada di Kecamatan Namo Rambe berjumlah 7 usaha.

Perkembangan jumlah industri besar/ sedang selama periode 2012-2014 tidak menunjukkan peningkatan, bahkan tetap. Dalam kurun waktu tersebut, dimana pada tahun 2012 jumlah industri ada sebanyak 10 unit usaha pada tahun 2013 dan jumlah ini tetap pada tahun 2014.

Keberadaan industri Kilang Padi di daerah ini sangat vital untuk mendukung proses pengolahan hasil pertanian khususnya dari petani di kecamatan ini maupun dari daerah sekitarnya. Jumlah Kilang padi juga mengalami perkembangan stagnan, tidak ada peningkatan dan penurunan. Kilang padi yang ada di daerah ini berjumlah 7 unit dengan tenaga kerja sebanyak 24 orang.

**DATA**  
**MENCERDASKAN BANGSA**

# HARGA-HARGA

## Harga Sembako Rata-Rata Meningkat



Pada tahun 2014, harga sembako rata-rata mengalami kenaikan terutama komoditi beras.

Indeks harga konsumen (IHK) merupakan indikator yang mengukur perubahan harga-harga pada tingkat konsumen. Persentase perubahan indeks ini pada kurun waktu tertentu disebut inflasi/deflasi, yang dapat digunakan sebagai tolok ukur kestabilan perekonomian daerah. Di Kecamatan Namu Rambe tidak dilakukan pencatatan inflasi.

3kg yang merupakan subsidi pemerintah banyak digunakan masyarakat karena harga per tabungunya relatif murah yaitu Rp.16.333 per tabung. Minyak lampu dengan kualitas kuning curah seharga Rp.10.000 per liter.

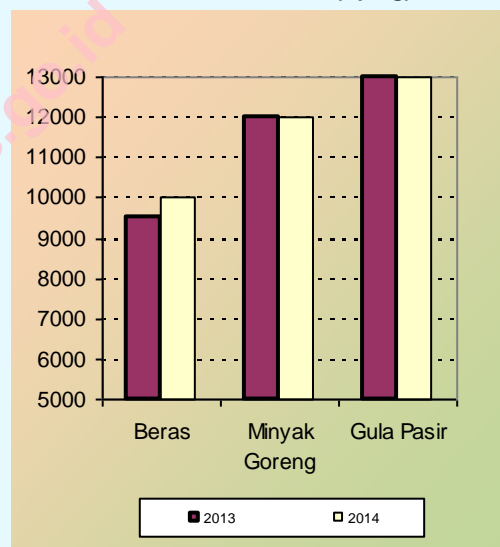
### Daftar Rata-Rata Harga Eceran Bahan Pokok di Kecamatan Namu Rambe Tahun 2014 (Rupiah)

Jenis Barang	Kualitas/Merek	Satuan	Harga
01. Beras Sawah	IR 64	Kg	10.000
02. Tepung Terigu	Segitiga Biru	Kg	8.000
03. Ikan Asin	Teri Kasar No.2	Kg	40.000
	Kep. Batu Sdg	Kg	25.000
04. Gula Pasir	SHSI	Kg	13.000
05. Garam	Hancur	Kg	1.500
06. M. Goreng	Kuning Curah	Kg	12.000
	Bimoli	Liter	13.500
07. Telur Ayam	Besar	Butir	1.500
08. M. Lampu	Kuning Curah	Liter	10.000
09. Gas	Elpiji 3 Kg	Tabung	16.333
10. Sabun Cuci	Telepon	Batang	1.500
	Rinso	Kg	13.000
	Ekonomi Cream	Bks	2.000

Sumber : KSK Kecamatan Namu Rambe

Bahan Pokok yang banyak dikonsumsi masyarakat Namu Rambe pada tahun 2014 adalah beras dengan merek IR 64 yang harganya sekitar Rp.10.000 per kg, Gula Pasir kualitas SHSI seharga Rp.13.000 per kg. Telur ayam ras dengan ukuran besar seharga Rp.1.500 per butir. Minyak Goreng Kuning curah Rp.12.000 per kg, sedangkan merk bimoli Rp. 13.500 per liter. Gas Elpiji

Perkembangan Harga Sembako Terpilih di Kecamatan Namu Rambe (Rp/Kg)



Sumber: BPS Kabupaten Deli Serdang

Jika dilihat perkembangan harga rata-rata sembako terpilih seperti beras dan gula pasir, setiap tahunnya selalu mengalami kenaikan harga. Dimana kenaikan terjadi hampir pada semua komoditi, hanya komoditi komoditi gula pasir tidak mengalami kenaikan harga, pada tahun 2013 yaitu Rp.13.000 per kg dan tahun 2014 tetap Rp.13.000 per kg. Sedangkan untuk komoditi beras dari Rp.9.500 pada tahun 2013 naik menjadi Rp.10.000 pada tahun 2014.

Jumlah Unit Usaha Perdagangan terbesar adalah perdagangan kecil dengan jumlah usaha 271, Rumah Makan/Minum sebanyak 175 usaha, Perdagangan lainnya 13 unit dan Perdagangan besar sebanyak 4 usaha.

Jumlah usaha perdagangan besar di Kecamatan Namo Rambe pada tahun 2014 berjumlah 4 unit, perdagangan Kecil berjumlah 271 unit usaha, sedangkan untuk usaha Rumah Makan/Minum ada sebanyak 175 unit usaha dan sektor Perdagangan lainnya berjumlah 13 unit usaha.

Bila dilihat menurut desa, maka untuk perdagangan besar berada di Desa Batu Penjemuran (2 unit usaha) dan desa Namo Rambe (2 unit usaha), sedangkan perdagangan kecil yang berjumlah 271 unit tersebar di semua desa kecuali desa Ujung Labuhan, Cinta Rakyat, Gunung Berita, Rumah Keben dan Tanjung Selamat. Jumlah perdagangan kecil terbanyak ada di desa Deli Tua yaitu sebanyak 78 unit usaha, kemudian disusul desa Namo Rambe sebanyak 29 unit usaha. Jumlah unit usaha perdagangan terkecil terdapat di desa Lau Mulgap dan Silue-Lue masing-masing sebanyak 1 unit usaha.

Untuk Jenis Usaha Rumah Makan/Minum pada tahun 2014, jumlah RumahMakan/Minum terbanyak terdapat di Desa Deli Tua dengan jumlah usaha sebanyak 43 unit, di susul Desa Namo Rambe sebanyak 15 unit Usaha. Jumlah unit usaha Rumah Makan/Minum terkecil terdapat di Desa Rimau Mungkur hanya terdapat 1 unit usaha.

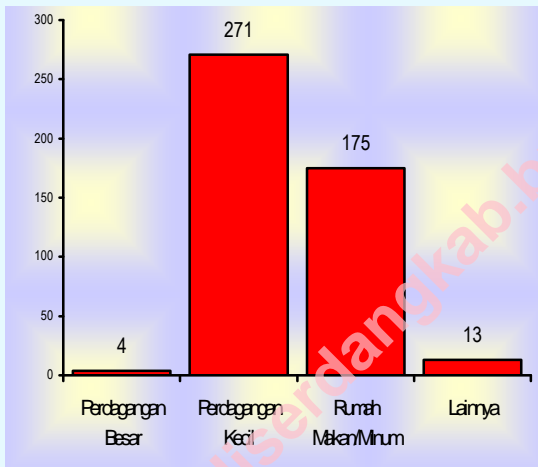
**Banyaknya Usaha Sektor Perdagangan di Kecamatan Namo Rambe Tahun 2014**

Desa	P. Besar	P. Kecil	R. Makan/Minum	Lainnya
01. Rimau Mungkur	-	4	1	-
02. Namo Batang	-	3	2	-
03. Bekukul	-	2	3	-
04. Namo Pinang	-	10	8	-
05. Tanjung Selamat	-	-	-	-
06. Namo Pakam	-	3	3	-
07. Suka Mulia Hulu	-	3	4	1
08. Uruk Gedang	-	4	-	-
09. Suka Mulia Hilir	-	4	4	1
10. Silue Lue	-	1	-	-
11. Lubang Ido	-	3	2	-
12. Rumah Mbacang	-	2	3	-
13. Rumah Keben	-	-	-	-
14. Tangkahan	-	4	4	-
15. Cinta Rakyat	-	-	-	-
16. Gunung Berita	-	-	-	-
17. Namo Rambe	2	29	15	1
18. Namo Landur	-	8	3	-
19. Namo Mbaru	-	3	3	-
20. Salang Tungir	-	5	5	-
21. Gunung Kelawas	-	11	4	1
22. Batu Rejo	-	3	5	-
23. Batu Mbelin	-	2	2	-
24. Kuta Tengah	-	5	6	1
25. Jati Kesuma	-	22	12	2
26. Jaba	-	7	5	-
27. Timbang Lawan	-	3	3	1
28. Batu Gemuk	-	2	2	1
29. Lau Mulgap	-	1	3	-
30. Kuala Simeme	-	3	3	1
31. Kuta Tualah	-	5	4	-
32. Namo Mbelin	-	5	3	-
33. Sudi Rejo	-	6	8	-
34. Batu Penjemuran	2	12	12	1
35. Ujung Labuhan	-	18	-	1
36. Del Tua	-	78	43	1
<b>Jumlah</b>	<b>4</b>	<b>271</b>	<b>175</b>	<b>13</b>

Sumber : Kepala Desa

**Jumlah Unit Usaha Sektor Jasa di Kecamatan Namo Rambe Tahun 2014 sebanyak 59 unit**

Jenis Usaha perdagangan lainnya pada tahun 2014 sebanyak 13 unit usaha, jumlah usaha terbanyak terdapat di Desa Jati Kesuma dengan jumlah unit usaha sebanyak 2. Sedangkan 11 unit usaha lainnya tersebar di sebelas desa yang masing-masing unit usahanya berjumlah 1.



Jumlah usaha panglong yang ada di Kecamatan Namo Rambe pada tahun 2013 berjumlah 3 unit, tukang jahit 17 unit, bengkel/tempel ban 22 unit dan salon kecantikan 17 unit usaha.

Bila dilihat menurut desa, usaha panglong hanya terdapat di desa Batu Penjemuran. Tukang jahit terdapat di desa Sudi Rejo, Batu Penjemuran, Jati Kesuma, Namo Rambe, dan Deli Tua. Bengkel/Tempel Ban tersebar di desa Sudi Rejo, Batu Penjemuran, Jati Kesuma, Namo Rambe, Batu Rejo, Gunung Kelawas dan Deli Tua. Sedangkan Usaha Salon Kecantikan terdapat di desa Batu Penjemuran, Jati Kesuma, Namo Rambe, Namo Lundur dan Deli Tua.

**Banyaknya Usaha Sektor Jasa di Kecamatan Namo Rambe Tahun 2014**

Desa	Panglong	T. Jahit	Bengkel /Tempel Ban	Salon kecantikan
01. Rimau Mungkur	-	-	-	-
02. Namo Batang	-	-	-	-
03. Bekukul	-	-	-	-
04. Namo Pinang	-	-	-	-
05. Tanjung Selamat	-	-	-	-
06. Namo Pakam	-	-	-	-
07. Suka Mulia Hulu	-	-	-	-
08. Uruk Gedang	-	-	-	-
09. Suka Mulia Hilir	-	-	-	-
10. Silue Lue	-	-	-	-
11. Lubang Ido	-	-	-	-
12. Rumah Mbacang	-	-	-	-
13. Rumah Keben	-	-	-	-
14. Tangkahan	-	-	-	-
15. Cinta Rakyat	-	-	-	-
16. Gunung Berita	-	-	-	-
17. Namo Rambe	-	3	1	2
18. Namo Landur	-	-	-	1
19. Namo Mbaru	-	-	-	-
20. Salang Tungir	-	-	-	-
21. Gunung Kelawas	-	-	1	-
22. Batu Rejo	-	-	1	-
23. Batu Mbelin	-	-	-	-
24. Kuta Tengah	-	-	-	-
25. Jati Kesuma	-	3	3	2
26. Jaba	-	-	-	-
27. Timbang Lawan	-	-	-	-
28. Batu Gemuk	-	-	-	-
29. Lau Mulgap	-	-	-	-
30. Kuala Simeme	-	-	-	-
31. Kuta Tualah	-	-	-	-
32. Namo Mbelin	-	-	-	-
33. Sudi Rejo	-	1	1	-
34. Batu Penjemuran	3	2	4	2
35. Ujung Labuhan	-	-	-	-
36. Del Tua	-	8	11	10
<b>Jumlah</b>	<b>3</b>	<b>17</b>	<b>22</b>	<b>17</b>

Sumber : Kepala Desa

## Kondisi Kecamatan Namo Rambe pada beberapa indikator masih lebih baik dibandingkan kondisi beberapa kecamatan lain di Kabupaten Deli Serdang .

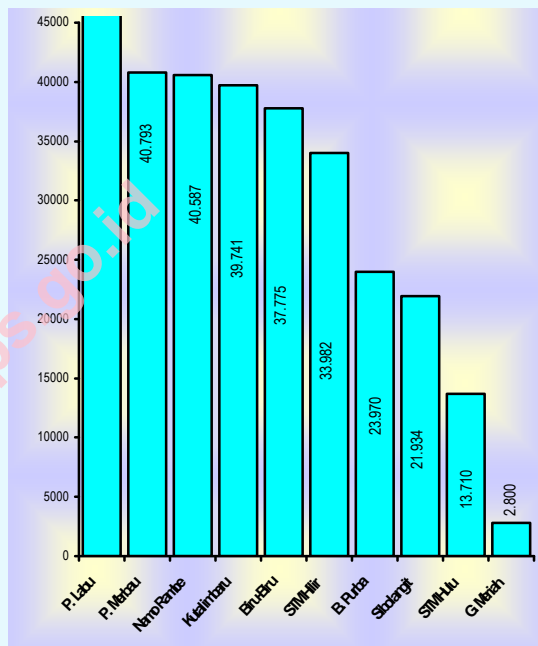
Laju pertumbuhan penduduk yang mulai menurun, perlu terus dipantau oleh pemerintah untuk pencapaian pembangunan manusia yang lebih baik

Dalam hal jumlah penduduk, kecamatan Namorambe termasuk dalam kecamatan yang penduduknya masih jarang. Jika diurutkan berdasarkan banyaknya penduduk, maka kecamatan ini berada di peringkat ke-15 atau hanya 2,05 persen dari total jumlah penduduk Deli Serdang.

Untuk kepadatan penduduk, pada tahun 2014 kepadatan penduduk Kecamatan Namo Rambe sebesar 651 Jiwa per Km<sup>2</sup>. Kepadatan ini masih berada dibawah kepadatan penduduk Deli Serdang (795 Jiwa/Km<sup>2</sup>). Bila dibandingkan dengan kecamatan lain di Kabupaten Deli Serdang, maka peringkat kepadatan penduduk Kecamatan Namo Rambe berada pada urutan ke-12.

Sedangkan luas wilayah kecamatan Namo Rambe berada di urutan ke-17, dimana luasnya hanya 2,49 persen dari luas wilayah Kabupaten Deli Serdang.

Penduduk Kecamatan Namo Rambe Diantara Sepuluh Kecamatan Jumlah Penduduk Terkecil Di Kabupaten Deli Serdang Tahun 2014 (Jiwa)




Statistik Perbandingan Regional Kecamatan Namo Rambe Dengan Kabupaten Deli Serdang Tahun 2014

Indikator	Kec. Namo Rambe	Deli Serdang	Peringkat Diantara Kecamatan di D. Serdang
1. Jlh Pddk (orang)	40.587	1.984.598	15
2. Luas Wilayah (Km <sup>2</sup> )	62,30	2.497,72	17
3. Kepadatan Penduduk (Jiwa/Km <sup>2</sup> )	651	795	12
4. Persentase Pddk Thdp Kab. D. Serdang	2,05	100	15

### \*\*\* Tahukah Anda

Ada 4 desa yang kosong/tidak didiami penduduk di Kecamatan Namorambe



<http://deliserdangkab.bps.go.id>

# LAMPIRAN TABEL



**Tabel 1.1.****Jumlah Penduduk dan Kepadatan Penduduk Per Km<sup>2</sup> di Kecamatan Namo Rambe Tahun 2014**

<b>D E S A</b>	<b>Jumlah Penduduk (Jiwa)</b>	<b>Kepadatan Penduduk (Jiwa/km<sup>2</sup>)</b>
(1)	(2)	(3)
01. Rimau Mungkur	284	173
02. Namo Batang	291	291
03. Bekukul	273	142
04. Namo Pinang	618	361
05. Tanjung Selamat	-	-
06. Namo Pakam	184	105
07. Suka Mulia Hulu	203	338
08. Uruk Gedang	-	-
09. Suka Mulia Hilir	335	193
10. Silue Lue	71	47
11. Lubang Ido	199	214
12. Rumah Mbacang	222	555
13. Rumah Keben	-	-
14. Tangkahan	1.653	675
15. Cinta Rakyat	81	67
16. Gunung Berita	-	-
17. Namo Rambe	2.251	579
18. Namo Landur	480	407
19. Namo Mbaru	170	80
20. Salang Tungir	293	173
21. Gunung Kelawas	1.487	267
22. Batu Rejo	524	749
23. Batu Mbelin	131	160
24. Kuta Tengah	934	819
25. Jati Kesuma	4.240	1.536
26. Jaba	1.407	1.192
27. Timbang Lawan	197	232
28. Batu Gemuk	493	225
29. Lau Mulgap	124	84
30. Kuala Simeme	152	317
31. Kuta Tualah	479	371
32. Namo Mbelin	541	307
33. Sudi Rejo	2.466	2.242
34. Batu Penjemuran	2.065	886
35. Ujung Labuhan	2.233	1.194
36. Deli Tua	15.506	2.850
<b>Jumlah</b>	<b>40.587</b>	<b>651</b>

Sumber : BPS Kabupaten Deli Serdang

**Tabel 1.2.****Jarak Dari Kantor Desa Ke Ibukota Kecamatan**

<b>DESA</b>	<b>Jarak (Km)</b>
(1)	(2)
01. Rimau Mungkur	8,20
02. Namo Batang	7,90
03. Bekukul	7,70
04. Namo Pinang	7,20
05. Tanjung Selamat	24,50
06. Namo Pakam	8,50
07. Suka Mulia Hulu	7,10
08. Uruk Gedang	3,60
09. Suka Mulia Hilir	6,40
10. Silue Lue	21,50
11. Lubang Ido	8,60
12. Rumah Mbacang	19,20
13. Rumah Keben	3,40
14. Tangkahan	2,70
15. Cinta Rakyat	18,20
16. Gunung Berita	20,50
17. Namo Rambe	1,50
18. Namo Landur	0,38
19. Namo Mbaru	21,50
20. Salang Tungir	21,70
21. Gunung Kelawas	15,50
22. Batu Rejo	14,80
23. Batu Mbelin	18,80
24. Kuta Tengah	0,10
25. Jati Kesuma	0,80
26. Jaba	3,30
27. Timbang Lawan	14,20
28. Batu Gemuk	14,50
29. Lau Mulgap	14,00
30. Kuala Simeme	4,50
31. Kuta Tualah	4,10
32. Namo Mbelin	4,10
33. Sudi Rejo	3,50
34. Batu Penjemuran	3,20
35. Ujung Labuhan	4,70
36. Deli Tua	5,70

Sumber : BPS Kabupaten Deli Serdang



**Tabel 2.1.****Banyaknya Desa/Kelurahan, Luas Wilayah dan Kepadatan Penduduk Menurut Kecamatan Di Kabupaten Deli Serdang Tahun 2014**

Kecamatan	Banyaknya Desa/ Kelurahan	Luas Wilayah (Km <sup>2</sup> )	Banyaknya Penduduk (Jiwa)	Kepadatan Penduduk (Jiwa/Km <sup>2</sup> )	Persentase Penduduk (%)
(1)	(2)	(3)	(4)	(5)	(6)
01. Gunung Meriah	12	76,65	2.800	37	0,14
02. STM. Hulu	20	223,38	13.710	61	0,69
03. Sibolangit	30	179,96	21.934	122	1,11
04. Kutalimbaru	14	174,92	39.741	227	2,00
05. Pancur Batu	25	122,53	94.142	768	4,74
06. Namo Rambe	36	62,30	40.587	651	2,05
07. Biru-Biru	17	89,69	37.775	421	1,90
08. STM. Hilir	15	190,50	33.982	178	1,71
09. Bangun Purba	24	129,95	23.970	184	1,21
10. Galang	29	150,29	68.363	455	3,44
11. Tjg. Morawa	26	131,75	213.372	1.620	10,75
12. Patumbak	8	46,79	98.296	2.101	4,95
13. Deli Tua	6	9,36	67.168	7.176	3,38
14. Sunggal	17	92,52	270.291	2.921	13,62
15. Hamparan Perak	20	230,15	166.298	723	8,38
16. Labuhan Deli	5	127,23	66.722	524	3,36
17. Percut Sei Tuan	20	190,79	426.429	2.235	21,49
18. Batang Kuis	11	40,34	62.348	1.546	3,14
19. Pantai Labu	19	81,85	47.810	584	2,41
20. Beringin	11	52,69	58.194	1.104	2,93
21. Lubuk Pakam	13	31,19	89.873	2.881	4,53
22. Pagar Merbau	16	62,89	40.793	649	2,06
<b>Jumlah</b>	<b>394</b>	<b>2 497,72</b>	<b>1.984.598</b>	<b>795</b>	<b>100,00</b>

Sumber : BPS Kabupaten Deli Serdang

<http://deliserdangkab.bps.go.id>

# DATA

## MENCERDASKAN BANGSA



**BADAN PUSAT STATISTIK  
KABUPATEN DELI SERDANG**

Jl. Karya Utama Kompleks Pemkab Deli Serdang Lubuk Pakam 20514  
Telp. 061-7951326, 7955111 Fax. 061-7951326  
E-mail : bps1212@bps.go.id