


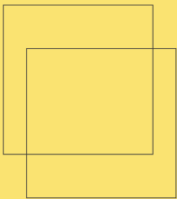

Katalog/Catalog : 1102001.3276041

ISSN 2809-4913

x x x x x x  
x x x x x x

# KECAMATAN TAPOS DALAM ANGKA 2023

TAPOS SUBDISTRICT IN FIGURES 2023



**BADAN PUSAT STATISTIK  
KOTA DEPOK**

*BPS-Statistics of Depok Municipality*

XXXXXX  
XXXXXX

# KECAMATAN TAPOS DALAM ANGKA 2023

TAPOS SUBDISTRICT IN FIGURES 2023



<https://depok.taupos.go.id>

++++++  
++++++  
++++++

**Kecamatan Tapos Dalam Angka**  
***Tapos Subdistrict in Figures***  
**2023**

**Katalog/Catalogue: 1102001.3276041**  
**ISSN: 2809-4913**  
**Nomor Publikasi/Publication Number: 32760.2318**

**Ukuran Buku/Book Size: 14,8 x 21 cm**  
**Jumlah Halaman/Number of Pages: xxii+91 halaman/pages**

**Penyusun Naskah/Writer:**  
**BPS Kota Depok/BPS-Statistics of Depok Municipality**

**Penyunting/Editor:**  
**BPS Kota Depok/BPS-Statistics of Depok Municipality**

**Pembuat Kover/Cover Designer:**  
**BPS Kota Depok/BPS-Statistics of Depok Municipality**

**Ilustrasi Kover/Cover Illustration:**  
**BPS Kota Depok/BPS-Statistics of Depok Municipality**

**Penerbit/Publisher:**  
**BPS Kota Depok/BPS-Statistics of Depok Municipality**

**Pencetak/Printed By:**  
**BPS Kota Depok/BPS-Statistics of Depok Municipality**

**Sumber Ilustrasi/Illustration Source: -**

**Dilarang mengumumkan, mendistribusikan, mengkomunikasikan, dan/atau menggandakan sebagian atau seluruh isi buku ini untuk tujuan komersial tanpa izin tertulis dari BPS Kota Depok**  
***Prohibited to announce, distribute, communicate, and/or copy part of all this book for commercial purpose without permission from BPS-Statistics of Depok Municipality***

**TIM PENYUSUN/TEAM MEMBERS**

**Pengarah/Director**

Agus Marzuki Prihantoro, S.Si.M.Kesos

**Penanggung Jawab/Persons in Charge**

Agus Marzuki Prihantoro, S.Si.M.Kesos

**Penyunting/Editors**

Mulki Annisa A.Md

**Pengolah Data dan Penulis Naskah/Data Processor and Writers**

Mahyudin

**Penata Letak/Layout Designers**

Faisal Haris S.Tr.Stat.

Ario Priambodo A.Md

<https://depokkota.pns.go.id>



## **KONTRIBUTOR DATA/DATA CONTRIBUTORS**

1. Kementerian Agama/*Ministry of Religious Affair*
2. Kementerian Pendidikan dan Kebudayaan/*Ministry of Education and Culture*
3. Badan Pusat Statistik/*BPS-Statistics Indonesia*
4. Dinas Kependudukan dan Pencatatan Sipil Kota Depok
5. Dinas Kesehatan Kota Depok
6. Dinas Pendidikan Kota Depok
7. Dinas Pemberdayaan Perempuan, Perlindungan Anak, Pengendalian Penduduk dan Keluarga Berencana
8. KUA Kecamatan Tapos
9. Polsek Kecamatan Tapos
10. Kwaran Kecamatan Tapos

<https://depokkota.bps.go.id>



## Peta Wilayah Kecamatan Tapos

Peta



- |   |                         |
|---|-------------------------|
|  | Kelurahan Cilangkap     |
|  | Kelurahan Cimpaeun      |
|  | Kelurahan Jatijajar     |
|  | Kelurahan Leuwinanggung |
|  | Kelurahan Sukamaju Baru |
|  | Kelurahan Sukatani      |
|  | Kelurahan Tapos         |





# KEPALA BPS KOTA DEPOK



KECAMATAN DALAM ANGGKA - KECAMATAN DALAM ANGGKA - KECAMATAN DALAM ANGGKA

Agus Marzuki Prihantoro







## KATA PENGANTAR

Kecamatan Tapos Dalam Angka 2023 merupakan publikasi BPS Kota Depok yang menyajikan beragam jenis data yang bersumber dari BPS dan instansi lain. Publikasi ini menampilkan gambaran umum tentang keadaan geografi, pemerintahan, serta perkembangan kondisi sosial-demografi dan perekonomian masyarakat di Kecamatan Tapos. Sebagian tabel data disajikan pada tingkat Kelurahan dan Kecamatan di kota Depok.

Publikasi Kecamatan Tapos Dalam Angka 2023 sesuai jadwal terbit pada akhir tahun dalam rangka mewujudkan Satu Data Indonesia dan untuk mendukung penyediaan data perencanaan pembangunan di Kota Depok. Publikasi ini dapat dibaca dan diunduh melalui website BPS Kota Depok (<https://depokkota.bps.go.id>) tanpa berbayar.

Publikasi ini dapat terwujud berkat kerja sama dan partisipasi dari berbagai pihak, baik instansi pemerintah maupun lembaga usaha terkait. Kepada semua pihak yang telah memberikan kontribusi, kami sampaikan penghargaan dan terima kasih. Semoga publikasi yang disajikan bermanfaat bagi pengguna untuk berbagai keperluan. Kami mengharapkan tanggapan dan saran untuk perbaikan pada publikasi berikutnya..

Depok, September 2023  
Kepala BPS Kota Depok

**Agus Marzuki Prihartono**



## DAFTAR ISI/CONTENTS

	Halaman <i>Page</i>
Kata Pengantar .....	xi
Daftar Isi.....	xiii
Daftar Tabel.....	xv
Penjelasan Umum.....	xix
Daftar Singkatan.....	xxi
1. Geografi dan Iklim .....	1
2. Pemerintahan.....	7
3. Penduduk.....	13
4. Sosial dan Kesejahteraan Rakyat.....	31
5. Pertanian.....	69
6. Pariwisata, Transportasi, dan Komunikasi.....	79
7. Perbankan, Koperasi, dan Perdagangan.....	87





## DAFTAR TABEL/LIST OF TABLES

Halaman  
Page

### **GEOGRAFI DAN IKLIM**

#### **1.1 KEADAAN GEOGRAFI**

- 1.1.1 *Luas Daerah Menurut Desa/Kelurahan di Kecamatan Tapos, 2021* .....3
- 1.1.2 *Jarak ke Ibukota Kecamatan dan Ibukota Kabupaten/Kota Menurut Desa/Kelurahan di Kecamatan Tapos (km), 2021* .....4

### **PEMERINTAHAN**

#### **2.1 WILAYAH ADMINISTRATIF**

- 2.1.1 *Jumlah Rukun Warga (RW) dan Rukun Tetangga (RT) Menurut Desa/Kelurahan di Kecamatan Tapos, 2021* .....7

#### **2.2 SUMBER DAYA MANUSIA**

- 2.2.1 *Jumlah Pegawai Negeri Sipil Menurut Pemerintah Daerah dan Jenis Kelamin, 2021* .....8
- 2.2.2 *Jumlah Pegawai Negeri Sipil Pemerintah Daerah Kecamatan Tapos Menurut Tingkat Pendidikan dan Jenis Kelamin, 2021* .....9

### **3 PENDUDUK**

- 3.1 *Penduduk, Distribusi Persentase Penduduk, Kepadatan Penduduk, Rasio Jenis Kelamin Penduduk Menurut Desa/Kelurahan di Kecamatan TAPOS, 2021*..... 13
- 3.2 *Jumlah Penduduk Menurut Kelompok Umur dan Jenis Kelamin di Kecamatan TAPOS, 2021* ..... 15
- 3.3 *Jumlah Penduduk Menurut Kewarganegaraan Asing di Kecamatan TAPOSX Tahun 2021* ..... 17
- 3.4 *Jumlah Kelahiran dan Kematian menurut Jenis Kelamin di Kecamatan TAPOSX Tahun 2021* ..... 20
- 3.5 *Jumlah Datang dan Pindah menurut Jenis Kelamin di Kecamatan TAPOSX Tahun 2021* ..... 22
- 3.6 *Jumlah Penduduk Menurut Kewarganegaraan Asing di Kecamatan TAPOSX Tahun 2021* ..... 24
- 3.7 *Jumlah Penduduk Menurut Tingkat Pendidikan di Kecamatan TAPOSX*

	Tahun 2021 .....	26
3.8	Jumlah Nikah, Talak, Cerai dan Rujuk di Kecamatan TAPOSX Tahun 2021 .....	28

## **SOSIAL DAN KESEJAHTERAAN RAKYAT**

### **4.1 PENDIDIKAN**

4.1.1	Banyaknya Desa <sup>1</sup> /Kelurahan yang Memiliki Fasilitas Sekolah Menurut Tingkat Pendidikan di Kecamatan TAPOS, 2019–2021 .....	31
4.1.2	Jumlah Sekolah Menurut Tingkat Pendidikan di Kecamatan TAPOS, 2020/2021 dan 2021/2022 .....	32
4.1.3	Jumlah Guru Menurut Tingkat Pendidikan di Kecamatan TAPOS, 2020/2021 dan 2021/2022 .....	33
4.1.4	Jumlah Murid Menurut Tingkat Pendidikan di Kecamatan TAPOS, 2020/2021 dan 2021/2022 .....	34

### **4.2 KESEHATAN..... 34**

4.2.1	Banyaknya Desa <sup>1</sup> /Kelurahan yang Memiliki Sarana Kesehatan Menurut Jenis Sarana Kesehatan di Kecamatan TAPOS, 2019–2021 .....	35
4.2.2	Banyaknya Warga Penderita Kekurangan Gizi Menurut Desa/Kelurahan di Kecamatan TAPOS, 2020 .....	36
4.2.3	Jumlah Tempat Pelayanan Kesehatan di Kecamatan TAPOS, 2021 .....	37
4.2.4	Jumlah Tenaga Pelayanan Kesehatan di Kecamatan TAPOS, 2021 .....	38
4.2.5	Jumlah Tempat Pelayanan Kesehatan di Kecamatan TAPOS, 2021 .....	39
4.2.6	Target dan Realisasi Peserta KB di Kecamatan TAPOS, 2021 .....	41
4.2.7	Jumlah Pasangan Usia Subur Akseptor KB Menurut Akseptor yang Digunakan di Kecamatan TAPOS, 2021 .....	42
4.2.8	Jumlah Akseptor KB Menurut Kelompok Umur di Kecamatan TAPOS, 2021 .....	44
4.2.9	Jumlah Pasangan Usia Subur Bukan Akseptor KB di Kecamatan TAPOS, 2021 .....	45

### **4.3 PERUMAHAN DAN LINGKUNGAN**

4.3.1	Banyaknya Desa/Kelurahan Menurut Sumber Air Minum Sebagian Besar Keluarga di Kecamatan TAPOS, 2019–2021 .....	46
-------	---	----

4.3.2	<i>Banyaknya Keluarga Menurut Desa/Kelurahan dan Jenis Pengguna Listrik di Kecamatan TAPOS, 2021 .....</i>	47
4.3.3	<i>Banyaknya Desa/Kelurahan Menurut Sumber Penerangan Jalan Utama Desa/Kelurahan di Kecamatan TAPOS, 2019– 2021 .....</i>	48
4.3.4	<i>Banyaknya Desa/Kelurahan Menurut Penggunaan Fasilitas Tempat Buang Air Besar Sebagian Besar Keluarga di Kecamatan TAPOS, 2019– 2021 .....</i>	49
4.3.5	<i>Banyaknya Desa/Kelurahan Menurut Jenis Bahan Bakar untuk Memasak yang Digunakan Sebagian Besar Keluarga di Kecamatan TAPOS, 2021 ..</i>	50
<b>4.4</b>	<b>AGAMA DAN SOSIAL LAINNYA</b>	
4.4.1	<i>Jumlah Tempat Peribadatan Menurut Desa/Kelurahan di Kecamatan TAPOS, 2021 .....</i>	51
4.4.2	<i>Banyaknya Kejadian Bencana Alam Menurut Desa/ Kelurahan dan Jenis Bencana Alam di Kecamatan TAPOS,2020.....</i>	52
4.4.3	<i>Banyaknya Korban Jiwa Akibat Bencana Alam Menurut Desa/Kelurahan dan Jenis Bencana Alam di KecamatanTAPOS, 2020.....</i>	55
4.4.4	<i>Keberadaan Fasilitas/Upaya Antisipasi/Mitigasi Bencana Alam Menurut Desa/Kelurahan di Kecamatan TAPOS, 2021 .....</i>	58
4.4.5	<i>Banyaknya Desa/Kelurahan yang Memiliki Kelompok Kegiatan Olahraga Menurut Jenis Olahraga dan Ketersediaan Fasilitas/Lapangan Olahraga di Kecamatan TAPOS, 2021 .....</i>	60
4.4.6	<i>Jumlah Gangguan Kamtibmas Menurut Jenisnya di Kecamatan TAPOS, 2021 .....</i>	61
4.4.7	<i>Keanggotaan Pramuka Menurut Tingkatannya di Kecamatan TAPOS, 2021 .....</i>	63

## **PERTANIAN**

5.1	<i>Luas Panen Tanaman Sayuran dan Buah-buahan Semusim Menurut Jenis Tanaman di Kecamatan TAPOS (ha), 2018– 2021.....</i>	69
5.2	<i>Produksi Tanaman Sayuran dan Buah-buahan Semusim Menurut Jenis Tanaman di Kecamatan TAPOS (kuintal), 2018–2021.....</i>	70
5.3	<i>Luas Panen Tanaman Biofarmaka Menurut Jenis Tanaman di Kecamatan TAPOS (m<sup>2</sup>), 2018–2021 .....</i>	71

5.4	<i>Produksi Tanaman Biofarmaka Menurut Jenis Tanaman di Kecamatan TAPOS (kg), 2018–2021 .....</i>	<i>72</i>
5.5	<i>Luas Panen Tanaman Hias Menurut Jenis Tanaman di Kecamatan TAPOS (m<sup>2</sup>), 2018–2021 .....</i>	<i>73</i>
	<i>74</i>	
5.6	<i>Produksi Tanaman Hias Menurut Jenis Tanaman di Kecamatan TAPOS (tangkai), 2018–2021 .....</i>	<i>74</i>
5.7	<i>Produksi Buah-Buahan dan Sayuran Tahunan Menurut Jenis Tanaman di Kecamatan TAPOS (kuintal), 2018–2021 .....</i>	<i>75</i>
<b>6</b>	<b>PARIWISATA, TRANSPORTASI DAN KOMUNIKASI</b>	
<b>6.1</b>	<b>PARIWISATA .....</b>	<b>79</b>
6.1.1	<i>Jumlah Sarana Akomodasi Menurut Desa/Kelurahan dan Jenis Akomodasi di Kecamatan TAPOS, 2021 .....</i>	<i>79</i>
<b>6.2</b>	<b>TRANSPORTASI .....</b>	<b>80</b>
6.2.1	<i>Prasarana dan Sarana Transportasi Antar Desa/Kelurahan Menurut Desa/Kelurahan di Kecamatan TAPOS, 2021 .....</i>	<i>80</i>
<b>6.3</b>	<b>KOMUNIKASI .....</b>	<b>82</b>
6.3.1	<i>Keberadaan Kantor Pos/Pos Pembantu/Rumah Pos, Pos Keliling, dan Perusahaan/Agen Jasa Ekspedisi Swasta Menurut Desa/Kelurahan di Kecamatan TAPOS, 2021 .....</i>	<i>82</i>
6.3.2	<i>Jumlah Menara Telepon seluler dan Operator Layanan Komunikasi Telepon Seluler Menurut Desa/Kelurahan di Kecamatan TAPOS, 2021 .....</i>	<i>83</i>
6.3.3	<i>Kekuatan Sinyal Telepon Seluler dan Jenis Sinyal Internet Telepon Seluler Menurut Desa/Kelurahan di Kecamatan TAPOS, 2021 .....</i>	<i>84</i>
	<b>PERBANKAN, KOPERASI DAN PERDAGANGAN</b>	
7.1	<i>Banyaknya Sarana Lembaga Keuangan Bank Menurut Desa/Kelurahan dan Jenis Bank di Kecamatan TAPOS, 2021 .....</i>	<i>87</i>
7.2	<i>Banyaknya Koperasi Aktif Menurut Menurut Desa/ Kelurahan dan Jenis Koperasi di Kecamatan TAPOS, 2021 .....</i>	<i>88</i>
7.3	<i>Banyaknya Sarana Perdagangan Menurut Desa/Kelurahan dan Jenis Sarana Perdagangan di Kecamatan TAPOS, 2021 .....</i>	<i>90</i>



## PENJELASAN UMUM/EXPLANATORY NOTES

Tanda-tanda, satuan-satuan, dan lain-lainnya yang digunakan dalam publikasi ini adalah sebagai berikut:

*Symbols, measurement units, and acronyms which are used in this publication, are as follows.*

### 1. TANDA-TANDA/SYMBOLS

Data tidak tersedia/ <i>Data not available</i> .....	: ...
Tidak ada atau nol / <i>Null or zero</i> .....	: -
Data dapat diabaikan/ <i>Data negligible</i> .....	: 0
Tanda decimal/ <i>Decimal point</i> .....	: ,
Data tidak dapat ditampilkan/ <i>Not applicable</i> .....	: NA
Angka estimasi/ <i>Estimated figures</i> .....	: e
Angka diperbaiki/ <i>Revised figures</i> .....	: r
Angka sementara/ <i>Preliminary figures</i> .....	: x
Angka sangat sementara/ <i>Very preliminary figures</i> .....	: xx
Angka sangat sangat sementara/ <i>Very very preliminary figures</i> .....	: xx

Tapos

### 2. SATUAN/UNITS

barel/ <i>barrel</i> .....	: 158,99 liter/ <i>litres</i> = 1/6,2898 m <sup>3</sup>
hektar (ha)/ <i>hectare (ha)</i> .....	: 10 000 m <sup>2</sup>
kilometer (km)/ <i>kilometres (km)</i> .....	: 1 000 meter/ <i>meters (m)</i>
knot/ <i>knot</i> .....	: 1,8523 km/jam ( <i>km/hour</i> )
kuintal/ <i>quintal</i> .....	: 100 kg
KWh .....	: 1 000 Watt <i>hour</i>
MWh .....	: 1 000 KWh
liter (untuk beras)/ <i>litre (for rice)</i> .....	: 0,80 kg
MMSCF .....	: 1/35,3 m <sup>3</sup>
metrik ton (m.ton)/ <i>metric ton (m. ton)</i> .....	: 0,98421 long ton = 1 000 kg
ons/ <i>ounce</i> .....	: 28,31 gram/ <i>grams</i>
ton .....	: 1 000 kg

Satuan lain: buah, dus, butir, helai/lembar, kaleng, batang, pulsa, ton kilometer (ton-km), jam, menit, persen (%).

*Other units: unit, pack, pieces, sheet, tin, pulse, ton-kilometres(ton-km), hour, minute, percent (%).*

Perbedaan angka di belakang koma disebabkan oleh pembulatan angka.

*The difference in decimal numbers is caused by rounding.*



## DAFTAR SINGKATAN/LIST OF ABBREVIATION

SI	: Stasiun Iklim/ <i>Climate Station</i>
SMPK	: Stasiun Meterologi Pertanian Khusus/ <i>Special Agricultural Meteorological Station</i>
t.t	: Tempat tidur/ <i>Bed</i>
BCG	: Bacillus Calmette Guerin
DPT	: Difteri, Pertusis, Tetanus/ <i>Diphtheria, Tetanus, and Pertussis</i>
TT	: Tetanus Toxoid
IOT	: Industri Obat Tradisional/ <i>Traditional Medicine Industry</i>
IKOT	: Industri Kecil Obat Tradisional/ <i>Traditional Medicine Small Industry</i>
Alkes	: Alat kesehatan/ <i>Health Kits</i>
PKRT	: Perbekalan Kesehatan Rumah tangga/ <i>Household Health Logistics</i>
Kompl	: Komplemen/ <i>Complement</i>
IRTP	: Industri Pangan Produksi Rumah Tangga/ <i>Foods Home Industry</i>
PBF	: Pedagang Besar Farmasi/ <i>Pharmacy Whole-seller</i>
GFK	: Gudang Farmasi Kab/Kota/Regency/ <i>Municipality Pharmacy Warehouse</i>
RB	: Rumah Bersalin/ <i>Delivery House</i>
Pustu	: Puskesmas pembantu/ <i>Auxiliary Public Health Center</i>
BP	: Balai Pengobatan/ <i>Polyclinic</i>
TPS	: Tempat Pembuangan Sampah Sementara / <i>landfill</i>
Jamkesmas	: Jaminan kesehatan masyarakat miskin/ <i>Poor public health insurance</i>
PJKMU	: Program Jaminan Kesehatan Masyarakat Umum/ <i>General Public Health Insurance Program</i>
SIUP	: Surat Ijin Usaha Perdagangan/ <i>Trading Permission Letter</i>
TDP	: Tanda Daftar Perusahaan/ <i>Company Registration Identity</i>
API	: Angka Pengenal Importir/ <i>Importer's Identity Number</i>





# **BAB 01**

## **GEOGRAFI DAN IKLIM**

<https://depokkota.tips.go.id>





## 1.1 KEADAAN GEOGRAFI

**Tabel 1.1.1 Luas Daerah Menurut Desa/Kelurahan di Kecamatan Tapos, 2022**  
**Total Area by Villages in Tapos Subdistrict, 2022**

Desa/Kelurahan Village/Kelurahan	Luas Total Area (km <sup>2</sup> /sq.km)	Persentase terhadap Luas Kecamatan Percentage to Subdistrict Area
(1)	(2)	(3)
<b>Cilangkap</b>	6.16	18.41
<b>Cimpaeun</b>	4.93	14.76
<b>Tapos</b>	6.31	18.87
<b>Leuwinanggung</b>	4.31	12.88
<b>Jatijajar</b>	2.66	7.94
<b>Sukamaju Baru</b>	4.26	12.74
<b>Sukatani</b>	4.81	14.40
<b>Kecamatan Tapos</b>	<b>33.43</b>	<b>100.00</b>

Catatan/Note: ...

Sumber/Source: RPJMD Kota Depok

**1.1.2 Jarak ke Ibukota Kecamatan dan Ibukota Kabupaten/Kota Menurut Desa/Kelurahan di Kecamatan Tapos (km), 2022**

<b>Desa/Kelurahan Village/Kelurahan</b>	<b>Jarak ke Ibukota Kecamatan Distance to Subdistrict Capital</b>	<b>Jarak ke Ibukota Kabupaten/ Kota Distance to Regency/Municipal Capital</b>
(1)	(2)	(3)
<b>Cilangkap</b>	12.8	19.8
<b>Cimpaeun</b>	6.5	13.5
<b>Tapos</b>	0.0	10.6
<b>Leuwinanggung</b>	3.8	10.8
<b>Jatijajar</b>	4.3	8.1
<b>Sukamaju Baru</b>	1.8	11
<b>Sukatani</b>	1.5	10.7

Catatan/Note: ...

Sumber/Source: Kantor kecamatan Tapos

# **BAB 02**

## **PEMERINTAHAN**

<https://depok.kota.blokkid>





## 2.1 WILAYAH ADMINISTRATIF

**Tabel 2.1.1 Jumlah Rukun Warga (RW) dan Rukun Tetangga (RT) Menurut Desa/Kelurahan di Kecamatan Tapos, 2022**

Desa/Kelurahan Village/Kelurahan	Rukun Warga (RW) Rukun Warga	Rukun Tetangga (RT) Rukun Tetangga
(1)	(2)	(3)
<b>Cilangkap</b>	22	112
<b>Cimpaeun</b>	24	99
<b>Tapos</b>	20	52
<b>Leuwinanggung</b>	14	43
<b>Jatijajar</b>	14	95
<b>Sukamaju Baru</b>	15	86
<b>Sukatani</b>	26	181
<b>Kecamatan Tapos</b>	<b>135</b>	<b>669</b>

Catatan/Note: ...

Sumber/Sourc: Kantor Kecamatan Tapos

## 2.2 SUMBER DAYA MANUSIA

**Tabel 2.2.1 Jumlah Pegawai Negeri Sipil Menurut Pemerintah Daerah dan Jenis Kelamin, 2022**

Pemerintah Daerah <i>Local Government</i>	Laki-Laki <i>Male</i>	Perempuan <i>Female</i>	Jumlah <i>Total</i>
(1)	(2)	(3)	(4)
Pemerintah Daerah Kecamatan Tapos	12	5	17
Pemerintah Daerah Kelurahan Cilangkap	4	3	7
Pemerintah Daerah Kelurahan Cimpaeun	7	2	9
Pemerintah Daerah Kelurahan Tapos	4	4	8
Pemerintah Daerah Kelurahan Leuwinanggung	3	5	8
Pemerintah Daerah Kelurahan Jatijajar	5	2	7
Pemerintah Daerah Kelurahan Sukamaju Baru	5	5	10
Pemerintah Daerah Kelurahan Sukatani	4	3	7

Catatan/Note: ...

Sumber/Source: ... Kantor Kecamatan Tapos

### 2.2.2 Jumlah Pegawai Negeri Sipil Pemerintah Daerah Kecamatan Tapos Menurut Tingkat Pendidikan dan Jenis Kelamin, 2022

Tingkat Pendidikan <i>Educational Level</i>	Laki-Laki <i>Male</i>	Perempuan <i>Female</i>	Jumlah <i>Total</i>
(1)	(2)	(3)	(4)
Sekolah Dasar (SD)	-	-	-
SMP/Sederajat	1	-	1
SMA/Sederajat	8	5	13
Diploma I/Akta I	-	-	-
Diploma II/Akta II	-	-	-
Diploma III/Akta III	2	3	5
Diploma IV/Akta IV	-	-	-
S1/Sarjana	26	21	47
S2/Pasca Sarjana	7	-	7
S3/Doktor/Ph.D	-	-	-
<b>Kecamatan Tapos</b>	<b>44</b>	<b>29</b>	<b>73</b>

Catatan/Note: ...

Sumber/Sourc Kantor Kecamatan Tapos





# **BAB 03**

## **PENDUDUK**

<https://depokkita.bppt.go.id>



**Tabel 3.1 Penduduk, Distribusi Persentase Penduduk, Kepadatan Penduduk, Rasio Jenis Kelamin Penduduk Menurut Kelurahan di Kecamatan Tapos, 2022**

Desa/Kelurahan <i>Village/Kelurahan</i>	Penduduk/ <i>Population</i>		
	Laki-Laki/ <i>Male</i>	Perempuan/ <i>Female</i>	Jumlah/ <i>Total</i>
(1)	(2)	(3)	(4)
Cilangkap	27 638	27 675	55 313
Cimpaeun	13 339	12 892	26 231
Tapos	8 483	8 440	16 923
Leuwinanggung	6 802	6 652	13 454
Jatijajar	19 631	19 072	38 703
Sukamaju Baru	22 609	22 286	44 895
Sukatani	27 991	28 232	56 223
<b>Kecamatan Tapos</b>	<b>126 493</b>	<b>125 249</b>	<b>251 742</b>

Lanjutan Tabel 3.1

<b>Desa/Kelurahan Village/Kelurahan</b>	<b>Persentase Penduduk Percentage of Total Population</b>	<b>Kepadatan Penduduk (per Km<sup>2</sup>) Population Density per sq km</b>	<b>Rasio Jenis Kelamin Penduduk Population Sex Ratio</b>
(1)	(5)	(6)	(7)
Cilangkap	21.97	8 986	100
Cimpaeun	10.42	5 316	103
Tapos	6.72	2 683	101
Leuwinanggung	5.34	3 124	102
Jatijajar	15.37	14 577	103
Sukamaju Baru	17.83	10 542	101
Sukatani	22.33	11 682	99
<b>Kecamatan Tapos</b>	<b>100</b>	<b>7 530</b>	<b>101</b>

Catatan: Data Semester 2

Sumber/Source: Dinas Kependudukan dan Pencatatan Sipil Kota Depok/ Citizenship and Civil Registration Office of Depok Municipality



**Tabel 3.2**

**Jumlah Penduduk Menurut Kelompok Umur dan Jenis Kelamin di Kecamatan Tapos, 2022**  
*Population by Age Groups and Sex in Tapos Subdistrict, 2022*

Desa/Kelurahan <i>Village/Kelurahan</i>	Usia dan Jenis Kelamin/Sex					
	0-14 Th		15-29 Th		30-44 Th	
	Laki-laki Male	Perempuan Female	Laki-laki Male	Perempuan Female	Laki-laki Male	Perempuan Female
(1)	(2)	(3)	(4)	(5)	(6)	(7)
Cilangkap	7 078	6 772	6 733	2 073	6 346	6 626
Cimpaeun	3 639	3 403	3 172	187	3 328	3 398
Tapos	2 163	2 161	2 010	833	2 095	2 088
Leuwinanggung	1 846	1 662	1 567	544	1 608	1 750
Jatijajar	4 876	4 388	4 988	1 574	4 285	4 453
Sukamaju Baru	5 652	5 128	5 478	1 832	5 160	5 283
Sukatani	6 657	6 096	7 002	2 467	6 075	6 443
<b>Kecamatan Tapos</b>	<b>31 911</b>	<b>29 610</b>	<b>30 950</b>	<b>10 510</b>	<b>28 897</b>	<b>30 041</b>

Lanjutan Tabel 3.2

Desa/Kelurahan <i>Village/Kelurahan</i>	Usia dan Jenis Kelamin/Sex					
	45-59 Th		60-74 Th		≥75 Th	
	Laki-laki Male	Perempuan Female	Laki-laki Male	Perempuan Female	Laki-laki Male	Perempuan Female
(1)	(8)	(9)	(10)	(11)	(12)	(13)
Cilangkap	5 613	5 490	1 653	1 756	215	272
Cimpaeun	2 361	2 188	737	702	102	130
Tapos	1 555	1 496	572	533	88	107
Leuwinagging	1 258	1 203	445	417	78	96
Jatijajar	4 031	4 050	1 309	1 322	142	169
Sukamaju Baru	4 548	4 747	1 572	1 629	199	209
Sukatani	5 805	6 232	2 156	2 194	296	372
<b>Kecamatan Tapos</b>	<b>25 171</b>	<b>25 406</b>	<b>8 444</b>	<b>8 553</b>	<b>1 120</b>	<b>1 355</b>

Catatan: Data Semester 2

Sumber/Source: Dinas Kependudukan dan Pencatatan Sipil Kota Depok/ *Citizenship and Civil Registration Office of Depok Municipality*

**Tabel 3.3 Jumlah Penduduk Menurut Jenis Pekerjaan di Kecamatan Tapos Tahun 2022**

<i>Desa/Kelurahan Village/Kelurahan</i>	<b>Petani/ Peternak</b>	<b>Wiraswasta</b>	<b>Pengrajin/ Industri Kecil</b>	<b>Buruh</b>
(1)	(2)	(3)	(4)	(5)
Cilangkap	14	2 605	1	1 981
Cimpaeun	13	929	1	1 850
Tapos	29	941	1	927
Leuwinanggung	24	878	1	1 031
Jatijajar	3	1 808	0	1 206
Sukamaju Baru	14	2 080	4	1 923
Sukatani	13	2 885	3	1 477
<b>Kecamatan Tapos</b>	<b>111</b>	<b>12 126</b>	<b>11</b>	<b>10 395</b>

Lanjutan Tabel 3.3

<b>Desa/Kelurahan Village/Kelurahan</b>	<b>Perdagangan</b>	<b>Karyawan Swasta</b>	<b>PNS/TNI/POLRI</b>
<b>(1)</b>	<b>(6)</b>	<b>(7)</b>	<b>(8)</b>
Cilangkap	43	12 519	952
Cimpaeun	17	5 516	277
Tapos	42	3 160	165
Leuwinanggung	16	2 146	157
Jatijajar	25	9 144	811
Sukamaju Baru	15	9 945	979
Sukatani	104	12 491	1 774
<b>Kecamatan Tapos</b>	<b>262</b>	<b>54 921</b>	<b>5 115</b>

Lanjutan Tabel 3.3

<b>Desa/Kelurahan Village/Kelurahan</b>	<b>Pensiunan/ Purnawirawan</b>	<b>Konstruksi/ Transportasi</b>	<b>Lainnya</b>
(1)	(9)	(10)	(11)
Cilangkap	287	31	36 880
Cimpaeun	47	6	17 575
Tapos	51	14	11 593
Leuwinanggung	32	0	9 169
Jatijajar	208	6	25 492
Sukamaju Baru	366	5	29 564
Sukatani	620	15	36 841
<b>Kecamatan Tapos</b>	<b>1 611</b>	<b>77</b>	<b>167 114</b>

Catatan: Data Semester 2

Sumber/Source: Dinas Kependudukan dan Pencatatan Sipil Kota Depok/ *Citizenship and Civil Registration Office of Depok Municipality*

**Tabel 3.4 Jumlah Kelahiran dan Kematian menurut Jenis Kelamin di Kecamatan Tapos Tahun 2021**

Desa/Kelurahan <i>Village/Kelurahan</i>	Kelahiran		
	Laki-Laki	Perempuan	Total
(1)	(2)	(3)	(4)
Cilangkap	323	364	687
Cimpaeun	191	172	363
Tapos	117	104	221
Leuwinanggung	80	77	157
Jatijajar	269	212	481
Sukamaju Baru	292	239	531
Sukatani	326	313	639
<b>Kecamatan Tapos</b>	<b>1 598</b>	<b>1 481</b>	<b>3 079</b>

Lanjutan Tabel 3 4

Desa/Kelurahan <i>Village/Kelurahan</i>	Kematian		
	Laki-Laki	Perempuan	Total
(1)	(5)	(6)	(7)
Cilamgkap	259	213	472
Cimpaeun	128	112	240
Tapos	86	66	152
Leuwinagging	65	71	136
atijajar	235	182	417
Sukamaju Baru	250	232	482
Sukatani	387	262	649
<b>Kecamatan Tapos</b>	<b>1 410</b>	<b>1 138</b>	<b>2 548</b>

Catatan: Data Tahun 2021

Sumber/Source: Dinas Kependudukan dan Pencatatan Sipil Kota Depok/ *Citizenship and Civil Registration Office of Depok Municipality*

**Tabel 3.5** Jumlah Datang dan Pindah menurut Jenis Kelamin di Kecamatan Tapos Tahun 2022

Desa/Kelurahan <i>Village/Kelurahan</i>	Datang		
	Laki-Laki	Perempuan	Total
(1)	(2)	(3)	(4)
Cilangkap	N/A	N/A	1 953
Cimpaeun	N/A	N/A	844
Tapos	N/A	N/A	519
Leuwinanggung	N/A	N/A	358
Jatijajar	N/A	N/A	811
Sukamaju Baru	N/A	N/A	1 088
Sukatani	N/A	N/A	1 685
<b>Kecamatan Tapos</b>	<b>N/A</b>	<b>N/A</b>	<b>7 258</b>



Lanjutan Tabel 3.5

Desa/Kelurahan <i>Village/Kelurahan</i>	Pindah		
	Laki-Laki	Perempuan	Total
(1)	(5)	(6)	(7)
Cilangkap	N/A	N/A	1 295
Cimpaeun	N/A	N/A	507
Tapos	N/A	N/A	309
Leuwinanggung	N/A	N/A	222
Jatijajar	N/A	N/A	985
Sukamaju Baru	N/A	N/A	1 182
Sukatani	N/A	N/A	1 392
<b>Kecamatan Tapos</b>	<b>N/A</b>	<b>N/A</b>	<b>5 892</b>

Catatan: Data Pelayanan (Siak) s.d Bulan Desember Tahun 2022

Sumber/Source: Dinas Kependudukan dan Pencatatan Sipil Kota Depok/ *Citizenship and Civil Registration Office of Depok Municipality*

### 3.6 Jumlah Penduduk Menurut Kewarganegaraan Asing di Kecamatan Tapos Tahun 2021

Desa/Kelurahan Village/Kelurahan	Cina		
	Laki-Laki	Perempuan	Total
(1)	(2)	(3)	(4)
Cilangkap	-	-	-
Cimpaeun	-	-	-
Tapos	-	-	-
Leuwinanggung	-	-	-
Jatijajar	-	-	-
Sukamaju Baru	-	-	-
Sukatani	3	10	13
<b>Kecamatan Tapos</b>	<b>3</b>	<b>10</b>	<b>13</b>

Lanjutan Tabel 3.6

Desa/Kelurahan <i>Village/Kelurahan</i>	Asing Lainnya		
	Laki-Laki	Perempuan	Total
(1)	(5)	(6)	(7)
Cilangkap	3	0	3
Cimpaeun	3	1	4
Tapos	3	4	7
Leuwinanggung	7	3	10
Jatijajar	3	1	4
Sukamaju Baru	2	1	3
Sukatani	220	162	382
<b>Kecamatan Tapos</b>	<b>241</b>	<b>172</b>	<b>413</b>

Catatan: Data Tahun 2021

Sumber/Source: Dinas Kependudukan dan Pencatatan Sipil Kota Depok/ *Citizenship and Civil Registration Office of Depok Municipality*

**Tabel 3.7** Jumlah Penduduk Menurut Tingkat Pendidikan di Kecamatan Tapos Tahun 2022

Desa/Kelurahan <i>Village/Kelurahan</i>	Belum Sekolah	Tidak Tamat SD /Sederajat	Tamat SD/ Sederajat	Tamat SLTP/ Sederajat
(1)	(2)	(3)	(4)	(5)
Cilangkap	9 990	5 205	6 352	8 657
Cimpaeun	5 972	2 064	3 894	4 411
Tapos	3 452	1 607	2 568	2 590
Leuwinanggung	3 206	953	2 201	2 289
Jatijajar	7 603	2 767	2 804	4 082
Sukamaju Baru	8 482	3 653	3 463	5 994
Sukatani	11 088	4 851	3 414	6 139
<b>Kecamatan Tapos</b>	<b>49 793</b>	<b>21 100</b>	<b>24 696</b>	<b>34 162</b>

Lanjutan Tabel 3 7

Desa/Kelurahan <i>Village/Kelurahan</i>	Tamat SLTA/ Sederajat	Tamat Akademi/ Sederajat	Tamat Universitas/ Sederajat
(1)	(6)	(7)	(8)
Cilangkap	20 491	1 500	3 118
Cimpaeun	7 934	521	1 435
Tapos	5 857	248	601
Leuwinanggung	3 684	247	874
Jatijajar	16 986	1 340	3 121
Sukamaju Baru	19 409	1 254	2 640
Sukatani	19 998	3 007	7 726
<b>Kecamatan Tapos</b>	<b>9 4359</b>	<b>8 117</b>	<b>1 9515</b>

Catatan: Data Semester 2

Sumber/Source: Dinas Kependudukan dan Pencatatan Sipil Kota Depok/ Citizenship and Civil Registration Office of Depok Municipality

## 3.8 Jumlah Nikah, Talak, Cerai, Rujuk di Kecamatan Tapos, Tahun 2022

Desa/Kelurahan Village/Kelurahan	Nikah	Talak	Cerai	Rujuk
(1)	(2)			
Cilangkap	261	N/A	N/A	N/A
Cimpaeun	204	N/A	N/A	N/A
Tapos	174	N/A	N/A	N/A
Leuwinanggung	59	N/A	N/A	N/A
Jatijajar	170	N/A	N/A	N/A
Sukamaju Baru	183	N/A	N/A	N/A
Sukatani	175	N/A	N/A	N/A
<b>Kecamatan Tapos</b>	<b>1 226</b>	<b>N/A</b>	<b>N/A</b>	<b>N/A</b>

Catatan/Note : -

Sumber/Source : Kantor Urusan Agama ( KUA ) Kecamatan Tapos

# **BAB 04**

## **SOSIAL DAN KESEJAHTERAAN RAKYAT**

<https://lepus.kolips-974>





## 4.1 PENDIDIKAN

**Tabel 4.1.1 Banyaknya Desa<sup>1</sup>/Kelurahan yang Memiliki Fasilitas Sekolah Menurut Tingkat Pendidikan di Kecamatan Tapos, 2021–2022**

Tingkat Pendidikan <i>Educational Level</i>	2020	2021	2022
(1)	(2)	(3)	(4)
Sekolah Dasar (SD)	7	7	...
Madrasah Ibtidaiyah (MI)	6	7	...
Sekolah Menengah Pertama (SMP)	5	7	...
Madrasah Tsanawiyah (MTs)	5	5	...
Sekolah Menengah Atas (SMA)	3	3	...
Sekolah Menengah Kejuruan (SMK)	4	6	...
Madrasah Aliyah (MA)	3	2	...
Akademi/Perguruan Tinggi	-	-	...

Catatan/Note: <sup>1</sup>Desa pada tabel ini termasuk Unit Permukiman Transmigrasi (UPT) yang masih dibina oleh kementerian terkait/  
*Villages in this table include Transmigration Settlement Unit which is still fostered by the relevant ministries*

Sumber/Source: BPS, Pendataan Potensi Desa (Podes) 2020 dan 2021/BPS-Statistics Indonesia, *Village Potential Data Collecting 2020 and 2021*

**4.1.2** **Jumlah Sekolah Menurut Tingkat Pendidikan Di**  
**Tabel** **Kecamatan Tapos, 2021/2022 dan 2022/2023**  
**Number Of Schools By Education Level In Tapos Subdistrict,**  
**2021/2022 and 2022/2023**

Tingkat Pendidikan Educational Level	Negeri/Public		Swasta/Private		Jumlah/Total	
	2021/2022	2022/2023	2021/2022	2022/2023	2021/2022	2022/2023
(1)	(2)	(3)	(4)	(5)	(6)	(7)
<i>Taman Kanak-Kanak</i>	0	0	71	73	71	73
<i>Raudatul Athfal (RA)<sup>2</sup></i>	0	0	37	37	37	37
<i>Sekolah Dasar (SD)<sup>1</sup></i>	30	30	17	19	47	49
<i>Madrasah Ibtidaiyah (MI)<sup>2</sup></i>	0	0	16	16	16	16
<i>Sekolah Menengah Pertama (SMP)</i>	4	4	22	21	26	25
<i>Madrasah Tsanawiyah (MTs)</i>	0	0	8	8	8	8
<i>Sekolah Menengah Atas (SMA)<sup>1</sup></i>	2	2	2	2	4	4
<i>Sekolah Menengah Kejuruan (SMK)<sup>1</sup></i>	2	2	10	10	12	12
<i>Madrasah Aliyah (MA)<sup>2</sup></i>	0	0	1	1	1	1

Catatan/Note: <sup>3</sup>Seluruh Raudatul Athfal (RA) berstatus swasta/All Raudatul Athfal (RA) are private

Sumber/Source: <sup>1</sup> Kementerian Pendidikan, Kebudayaan, Riset, dan Teknologi, data semester ganjil/Ministry of Education, Culture, Research, and Technology, Basic Education Data System, odd semester report data

<sup>2</sup> Kementerian Agama, EMIS, Data Semester Ganjil/Ministry of Religious Affairs, EMIS, Odd semester report data

**Tabel 4.1.3**

**Jumlah Guru Menurut Tingkat Pendidikan di Kecamatan Tapos, 2021/2022 dan 2022/2023**

Tingkat Pendidikan <i>Educational Level</i>	Negeri/ <i>Public</i>		Swasta/ <i>Private</i>		Jumlah/ <i>Total</i>	
	2021/2022	2022/2023	2021/2022	2022/2023	2021/2022	2022/2023
(1)	(2)	(3)	(4)	(5)	(6)	(7)
Taman Kanak-Kanak	0	0	286	312	286	312
Raudatul Athfal (RA) <sup>2</sup>	0	0	161	154	161	154
Sekolah Dasar (SD) <sup>1</sup>	552	555	242	308	794	863
Madrasah Ibtidaiyah (MI) <sup>2</sup>	-	-	199	199	199	199
Sekolah Menengah Pertama (SMP)	165	175	237	236	402	411
Madrasah Tsanawiyah (MTs)	-	-	154	129	154	129
Sekolah Menengah Atas (SMA) <sup>1</sup>	87	95	28	23	115	118
Sekolah Menengah Kejuruan (SMK) <sup>1</sup>	73	86	108	101	181	187
Madrasah Aliyah (MA) <sup>2</sup>	0	0	11	8	11	8

Catatan/Note: <sup>3</sup>Jumlah guru termasuk kepala sekolah dan guru/*The total of teachers including headmaster and teacher*

<sup>4</sup>Guru yang mengajar di dua sekolah atau lebih dihitung di masing-masing sekolah/*Teacher who taught in two schools or more counted in every school*

Sumber/Source: <sup>1</sup> Kementerian Pendidikan, Kebudayaan, Riset, dan Teknologi, data semester ganjil/Ministry of Education, Culture, Research, and Technology, Basic Education Data System, odd semester report data

<sup>2</sup> Kementerian Agama, EMIS, Data Semester Ganjil/Ministry of Religious Affairs, EMIS, Odd semester report data

**Tabel 4.1.4 Jumlah Murid Menurut Tingkat Pendidikan di Kecamatan Tapos, 2021/2022 dan 2022/2023**

Tingkat Pendidikan Educational Level	Negeri/Public		Swasta/Private		Jumlah/Total	
	2021/2022	2022/2023	2021/2022	2022/2023	2021/2022	2022/2023
(1)	(2)	(3)	(4)	(5)	(6)	(7)
Taman Kanak-Kanak	0	0	2 035	2 434	2 035	2 434
Raudatul Athfal (RA) <sup>2</sup>	0	0	1 136	1 390	1 136	1 390
Sekolah Dasar (SD) <sup>1</sup>	15 694	15 340	3 398	3 741	19 092	19 081
Madrasah Ibtidaiyah (MI) <sup>2</sup>	0	0	3 982	4 318	3 982	4 318
Sekolah Menengah Pertama (SMP)	4 243	4 633	3 359	2 929	7 602	7 562
Madrasah Tsanawiyah (MTs)	0	0	1 851	1 705	1 851	1 705
Sekolah Menengah Atas (SMA) <sup>1</sup>	1 963	2 089	272	251	2 235	2 340
Sekolah Menengah Kejuruan (SMK) <sup>1</sup>	1 997	1 847	2 761	2 918	4 758	4 765
Madrasah Aliyah (MA) <sup>2</sup>	0	0	59	85	59	85

Catatan/Note:

Sumber/Source: <sup>1</sup> Kementerian Pendidikan, Kebudayaan, Riset, dan Teknologi, data semester ganjil/Ministry of Education, Culture, Research, and Technology, Basic Education Data System, odd semester report data

<sup>2</sup> Kementerian Agama, EMIS, Data Semester Ganjil/Ministry of Religious Affairs, EMIS, Odd semester report data

## 4.2 KESEHATAN HEALTH

**Tabel 4.2.1 Banyaknya Desa<sup>1</sup>/Kelurahan yang Memiliki Sarana Kesehatan Menurut Jenis Sarana Kesehatan di Kecamatan Tapos, 2021–2022**

Jenis Sarana Kesehatan <i>Type of Health Facilities</i>	2020	2021	2022
(1)	(2)	(3)	(4)
Rumah Sakit	-	-	1
Rumah Sakit Bersalin	-	-	0
Poliklinik/Balai Pengobatan	4	4	0
Puskesmas Rawat Inap	1	1	0
Puskesmas Tanpa Rawat Inap	6	5	6
Apotek	6	6	6

Catatan/Note:

Sumber/Source: Dinas Kesehatan Kota Depok

**Tabel 4.2.2 Banyaknya Warga Penderita Kekurangan Gizi Menurut Desa/Kelurahan di Kecamatan Tapos, 2022**

Desa/Kelurahan Village/Kelurahan	2022
(1)	(2)
Cilangkap	3
Cimpaeun	1
Tapos	0
Leuwinanggung	0
Jatijajar	1
Sukamaju Baru	2
Sukatani	0
<b>Kecamatan Tapos</b>	<b>7</b>

Catatan/Note: Periode 1 Januari s.d 31 Desember 2022

Sumber/Source: Dinas Kesehatan Kota Depok

**Tabel 4.2.3** Jumlah Tempat Pelayanan Kesehatan di Kecamatan Tapos, 2022

Desa/Kelurahan Village/Kelurahan	Rumah Sakit	Puskesmas	Posyandu	Apotek	Poliklinik	Jumlah
(1)	(2)	(3)	(4)	(5)	(6)	(7)
Cilangkap	-	1	22	4	2	29
Cimpaeun	1	1	24	2	3	31
Tapos	-	1	20	-	1	22
Leuwinanggung	-	-	14	3	1	18
Jatijajar	-	1	14	3	2	20
Sukamaju Baru	-	1	15	3	8	27
Sukatani	-	1	26	9	8	44
<b>Jumlah</b>	<b>1</b>	<b>6</b>	<b>135</b>	<b>24</b>	<b>25</b>	<b>191</b>
<b>Kecamatan Tapos</b>						

Catatan/Note:

Sumber/Source: Kelurahan Kecamatan Tapos

**Tabel 4.2.4 Jumlah Tenaga Medis Di Fasilitas Kesehatan (UPTD Puskesmas) di Kecamatan Tapos, 2021**

<i>Desa/Kelurahan Village/Kelurahan</i>	<i>Dokter Umum</i>	<i>Dokter Gigi</i>	<i>Dokter Spesialis</i>	<i>Bidan</i>	<i>Perawat</i>	<i>Jumlah</i>
(1)	(2)	(3)	(4)	(5)	(6)	(7)
Cilangkap	3	1	0	3	3	10
Cimpaeun	2	1	0	4	4	11
Tapos	7	1	0	12	8	28
Leuwinanggung	0	0	0	0	0	0
Jatijajar	2	2	0	4	4	12
Sukamaju Baru	3	1	0	4	3	11
Sukatani	4	2	0	3	4	13
<b>Kecamatan Tapos</b>	<b>21</b>	<b>8</b>	<b>0</b>	<b>30</b>	<b>26</b>	<b>85</b>

Catatan/Note:

Sumber/Source: Dinas Kesehatan Kota Depok



**Tabel 4.2.5 Jumlah Balita Yang Mendapatkan Imunisasi di Kecamatan Tapos, 2022**

<b>Desa/Kelurahan Village/Kelurahan</b>	<b>DPT I</b>	<b>DPT II</b>	<b>DPT III</b>	<b>Polio I</b>	<b>Polio II</b>
(1)	(2)	(3)	(4)	(5)	(6)
Cilangkap	1 033	1 028	1 035	1 121	1 033
Cimpaeun	472	472	472	547	472
Tapos	329	326	321	328	317
leuwinggung	272	267	268	266	264
Jatijajar	693	764	780	682	738
Sukamaju Baru	822	826	817	828	822
Sukatani	1 072	1 075	1 064	958	1 054
<b>Kecamatan Tapos</b>	<b>4 693</b>	<b>4 758</b>	<b>4 757</b>	<b>4 730</b>	<b>4 700</b>

Lanjutan Tabel 4.2.5

<b>Desa/Kelurahan Village/Kelurahan</b>	<b>Polio III</b>	<b>Polio IV</b>	<b>Campak</b>	<b>Jumlah</b>
(1)	(7)	(8)	(9)	(10)
Cilangkap	1 027	1 030	1 001	8 308
Cimpaeun	472	472	497	3 876
Tapos	316	314	343	2 594
Leuwinanggung	260	269	261	2 127
Jatijajar	770	787	651	5 865
Sukamaju Baru	826	817	820	6 578
Sukatani	1 075	1 067	1 091	8 456
<b>Kecamatan Tapos</b>	<b>4 746</b>	<b>4 756</b>	<b>4 664</b>	<b>37 804</b>

Catatan/Note: Periode 1 Januari s.d 31 Desember 2022

Sumber/Source: Dinas Kesehatan Kota Depok

Tabel 4.2.6

**Target dan Realisasi Peserta KB Aktif di Kecamatan Tapos, 2022**

<b>Desa/Kelurahan Village/Kelurahan</b>	<b>Target</b>	<b>Realisasi</b>	<b>Persentase</b>
(1)	(2)	(3)	(4)
Cilangkap	...	4 540	...
Cimpaeun	...	2 770	...
Tapos	...	1 175	...
Leuwinanggung	...	1 532	...
Jatijajar	...	3 533	...
Sukamaju Baru	...	3 882	...
Sukatani	...	3 935	...
<b>Kecamatan Tapos</b>	<b>34 374</b>	<b>21 967</b>	<b>64</b>

Catatan/Note: Bulan Desember 2022

Sumber/Source: Dinas DP3AP2KB

**Tabel 4.2.7 Jumlah Peserta KB Aktif Menurut Akseptor yang Digunakan di Kecamatan Tapos, 2022**

<b>Desa/Kelurahan Village/Kelurahan</b>	<b>IUD</b>	<b>Pil</b>	<b>Suntik</b>	<b>Kondom</b>	<b>MOP</b>
(1)	(2)	(3)	(4)	(5)	(6)
Cilangkap	548	1 094	2 284	180	8
Cimpaeun	315	526	1 527	96	3
Tapos	143	293	1 169	19	1
Leuwinanggung	88	217	1 119	25	4
Jatijajar	528	703	1 731	186	9
Sukamaju Baru	405	846	1 739	388	2
Sukatani	830	588	1 964	188	9
<b>Kecamatan Tapos</b>	<b>2 857</b>	<b>4 267</b>	<b>11 533</b>	<b>1 082</b>	<b>36</b>

Lanjutan Tabel 4.2.7

<b>Desa/Kelurahan Village/Kelurahan</b>	<b>MOW</b>	<b>Implant</b>	<b>MAL</b>	<b>Traditional</b>	<b>Jumlah</b>
(1)	(7)	(8)	(9)	(10)	(11)
Cilangkap	255	142	-	29	2 284
Cimpaeun	55	230	-	18	1 527
Tapos	55	80	-	15	1 775
Leuwinanggung	31	46	-	12	1 532
Jatijajar	211	111	-	54	1 731
Sukamaju Baru	309	146	4	43	3 882
Sukatani	233	78	-	45	3 935
<b>Kecamatan Tapos</b>	<b>1 149</b>	<b>833</b>	<b>4</b>	<b>206</b>	<b>21 967</b>

Catatan/Note: Bulan Desember 2022

Sumber/Source: Dinas DP3AP2KB

**Tabel 4.2.8 Jumlah Wanita Kawin (10-49 Tahun) Menurut Kelompok Umur di Kecamatan Tapos, 2022**

<b>Desa/Kelurahan Village/Kelurahan</b>	<b>15-19 Tahun</b>	<b>20-29 Tahun</b>	<b>30-49 Tahun</b>	<b>Jumlah</b>
(1)	(2)	(3)	(4)	(5)
Cilangkap	8	1 316	7 257	8 581
Cimpaeun	14	958	3 574	4 546
Tapos	16	623	2 184	2 823
Leuwinanggung	4	498	1 710	2 212
Jatijajar	15	1 341	5 550	6 906
Sukamaju Baru	12	1 159	5 875	7 046
Sukatani	10	1 355	7 494	8 859
<b>Kecamatan Tapos</b>	<b>79</b>	<b>7 250</b>	<b>33 644</b>	<b>40 973</b>

Catatan/Note: Periode 1 Januari s.d Desember 2022

Sumber/Source: Dinas DP3AP2KB

**Tabel 4.2.9 Jumlah Pasangan Usia Subur Bukan Akseptor KB di Kecamatan Tapos, 2021**

<b>Desa/Kelurahan Village/Kelurahan</b>	<b>Hamil</b>	<b>Ingin Anak</b>	<b>Lainnya (Ingin Anak Ditunda dan Tidak Ingin Anak)</b>	<b>Jumlah</b>
(1)	(2)	(3)	(4)	(5)
Cilangkap	17	387	1 643	2 047
Cimpaeun	15	180	549	744
Tapos	7	98	293	398
Leuwinanggung	2	48	207	257
Jatijajar	18	282	1 023	1 323
Sukamaju Baru	23	253	1 000	1 276
Sukatani	41	593	2 004	2 638
<b>Jumlah</b>	<b>123</b>	<b>1 841</b>	<b>2 004</b>	<b>8 683</b>
<b>Kecamatan Tapos</b>				

Catatan/Note:

Sumber/Source: Dinas DP3AP2KB

### 4.3 PERUMAHAN DAN LINGKUNGAN

**Tabel 4.3.1 Banyaknya Desa/Kelurahan Menurut Sumber Air Minum Sebagian Besar Keluarga di Kecamatan Tapos, 2020–2022**

Sumber Air Minum <i>Source of Drinking Water</i>	2020	2021	2022
(1)	(2)	(3)	(4)
Air Kemasan Bermerk/ <i>Branded Bottled Water</i>	...	-	...
Air Isi Ulang/ <i>Refil Water</i>	...	-	...
Leding Dengan Meteran/ <i>Metered Piped Water</i>	...	-	...
Leding Tanpa Meteran/ <i>Non Metered Piped Water</i>	...	-	...
Sumur Bor atau Pompa/ <i>Artesian Well or Pumped Water</i>	...	7	...
Sumur/ <i>Well</i>	...	-	...
Mata Air/ <i>Spring</i>	...	-	...
Sungai/Danau/Kolam/ <i>Waduk/Situ/ Embung/Bendungan/ River/Lake/Pond/ Reservoir/Dam</i>	...	-	...
Air Hujan/ <i>Rainwater</i>	...	-	...
Lainnya/ <i>Others</i>	...	-	...

Catatan/Note:

Sumber/Source: BPS, Pendataan Potensi Desa (Podes) 2020–2021/BPS-Statistics Indonesia, Village Potential Data Collecting 2020–2021



**Tabel 4.3.2 Banyaknya Keluarga Menurut Desa/Kelurahan dan Jenis Pengguna Listrik di Kecamatan Tapos, 2021**

Desa/Kelurahan <i>Village/Kelurahan</i>	Pengguna Listrik <i>Electricity Consumer</i>			Bukan Pengguna Listrik <i>Not Electricity Consumer</i>
	PLN <i>State Electricity Company</i>	Non PLN <i>Non-State Electricity Company</i>	Jumlah <i>Total</i>	
(1)	(2)	(3)	(4)	(5)
Cilangkap	16 164	-	16 164	-
Cimpaeun	7 839	-	7 839	-
Tapos	5 113	-	5 113	-
Leuwinanggung	4 177	-	4 117	-
Jatijajar	11 798	-	11 798	-
Sukamaju Baru	13 597	-	13 597	-
Sukatani	16 940	-	16 940	-
<b>Kecamatan Tapos</b>	<b>75 628</b>		<b>75 628</b>	

Catatan/Note:

Sumber/Source: BPS, Pendataan Potensi Desa (Podes) 2021/BPS-Statistics Indonesia, Village Potential Data Collecting 2021

**Tabel 4.3.3 Banyaknya Desa/Kelurahan Menurut Sumber Penerangan Jalan Utama Desa/Kelurahan di Kecamatan Tapos, 2020–2022**

Sumber Penerangan Jalan Utama <i>Source of Main Street Illumination</i>	2020	2021	2022
(1)	(2)	(3)	(4)
Listrik Pemerintah/ <i>State Electricity</i>	7	7	...
Listrik Non Pemerintah/ <i>Non-State Electricity</i>	0	0	...
Non Listrik/ <i>Non-Electric</i>	0	0	...

Catatan/Note:

Sumber/Source: BPS, Pendataan Potensi Desa (Podes) 2019–2021/BPS-Statistics Indonesia, Village Potential Data Collecting 2019–2021

**Tabel 4.3.4 Banyaknya Desa/Kelurahan Menurut Penggunaan Fasilitas Tempat Buang Air Besar Sebagian Besar Keluarga di Kecamatan Tapos, 2020–2022**

<b>Fasilitas Tempat Buang Air Besar Toilet Facility</b>	<b>2020</b>	<b>2021</b>	<b>2022</b>
(1)	(2)	(3)	(4)
<b>Jamban/Toilet</b>			
Sendiri/ <i>Private</i>	7	7	...
Bersama/ <i>Shared</i>	0	0	...
Umum/ <i>Public</i>	0	0	...
<b>Bukan Jamban/Non-Toilet</b>	<b>0</b>	<b>0</b>	<b>...</b>
<b>Kecamatan Tapos</b>	<b>7</b>	<b>7</b>	<b>...</b>

Catatan/Note:

Sumber/Source: BPS, Pendataan Potensi Desa (Podes) 2021/BPS-Statistics Indonesia, Village Potential Data Collecting 2021

**Tabel 4.3.5 Banyaknya Desa/Kelurahan Menurut Jenis Bahan Bakar untuk Memasak yang Digunakan Sebagian Besar Keluarga di Kecamatan Tapos, 2021**

Jenis Bahan Bakar untuk Memasak <i>Type of Cooking Fuel</i>	2021
(1)	(2)
Listrik/ <i>Electric</i>	7
Elpiji 5,5 kg/ <i>Blue Gas 5.5 kg-LPG</i>	7
Elpiji 12 kg/ <i>12 kg-LPG</i>	7
Elpiji 3 kg/ <i>3 kg-LPG</i>	7
Gas Kota/ <i>City Gas</i>	-
Biogas/ <i>Biogas</i>	7
Minyak Tanah/ <i>Kerosene</i>	-
Briket/ <i>Briquettes</i>	-
Arang/ <i>Charcoal</i>	-
Kayu Bakar/ <i>Firewood</i>	-
Lainnya/ <i>Others</i>	-
<b>Kecamatan Tapos</b>	<b>35</b>

Catatan/Note:

Sumber/Source: BPS, Pendataan Potensi Desa (Podes) 2021/BPS-Statistics Indonesia, Village Potential Data Collecting 2021

## 4.4 AGAMA DAN SOSIAL LAINNYA

**Tabel 4.4.1 Jumlah Tempat Peribadatan Menurut Desa/Kelurahan di Kecamatan Tapos, 2021**

Desa/Kelurahan <i>Village/Kelurahan</i>	Masjid <i>Mosque</i>	Mushola Pray <i>Room</i>	Gereja Protestan <i>Protestant Church</i>	Gereja Katholik <i>Catholic Church</i>	Pura <i>Temple</i>	Vihara
(1)	(2)	(3)	(4)	(5)	(6)	(7)
Cilangkap	25	37	1	-	-	-
Cimpaeun	14	24	-	-	-	-
Tapos	12	42	-	-	-	-
Leuwinanggung	8	32	-	-	-	-
Jatijajar	19	37	-	-	-	-
Sukamaju Baru	19	49	2	-	-	-
Sukatani	35	51	3	-	-	-
<b>Kecamatan Tapos</b>	<b>132</b>	<b>272</b>	<b>12</b>	<b>-</b>	<b>-</b>	<b>-</b>

Catatan/Note:

Sumber/Source: BPS, Pendataan Potensi Desa (Podes) 2021/BPS-Statistics Indonesia, Village Potential Data Collecting 2021

**Tabel 4.4.2 Banyaknya Kejadian Bencana Alam Menurut Desa/ Kelurahan dan Jenis Bencana Alam di Kecamatan Tapos, 2021**

Desa/Kelurahan <i>Village/Kelurahan</i>	Gempa Bumi <i>Earthquake</i>	Tsunami <i>Tsunami</i>	Gunung Meletus <i>Volcanic Eruption</i>	Tanah Longsor <i>Landslide</i>
(1)	(2)	(3)	(4)	(5)
Cilangkap	-	-	-	-
Cimpaeun	-	-	-	-
Tapos	-	-	-	-
Leuwinanggung	-	-	-	-
Jatijajar	-	-	-	1
Sukamaju Baru	-	-	-	2
Sukatani	-	-	-	-
<b>Kecamatan Tapos</b>	<b>-</b>	<b>-</b>	<b>-</b>	<b>3</b>

Lanjutan Tabel/*Continued Table* 4.4.2

Desa/Kelurahan <i>Village/Kelurahan</i>	Banjir <i>Floods</i>	Banjir Bandang <i>Flash Floods</i>	Kekeringan <i>Drought</i>	Kebakaran Hutan dan Lahan <i>Forest and Land Fires</i>
(1)	(6)	(7)	(8)	(9)
Cilangkap	-	-	-	-
Cimpaeun	-	-	-	-
Tapos	-	-	-	-
Leuwinanggung	-	-	-	-
Jatijajar	-	-	-	-
Sukamaju Baru	1	-	-	-
Sukatani	-	-	-	-
<b>Kecamatan Tapos</b>	<b>1</b>	<b>-</b>	<b>-</b>	<b>-</b>

Lanjutan Tabel/*Continued Table* 4.4.2

Desa/Kelurahan <i>Village/Kelurahan</i>	Angin Puyuh/ Puting Beliung/ Topan <i>Tornado/Typhoon</i>	Gelombang Pasang <i>Tidal Wave</i>	Abrasi <i>Abrasion</i>
(1)	(10)	(11)	(12)
Cilangkap	-	-	-
Cimpaeun	-	-	-
Tapos	-	-	-
Leuwinanggung	-	-	-
Jatijajar	-	-	-
Sukamaju Baru	-	-	-
Sukatani	-	-	-
<b>Kecamatan Tapos</b>	-	-	-

Catatan/*Note*:Sumber/*Source*: BPS, Pendataan Potensi Desa (Podes) 2021/*BPS-Statistics Indonesia, Village Potential Data Collecting 2021*



**Tabel 4.4.3 Banyaknya Korban Jiwa Akibat Bencana Alam Menurut Desa/Kelurahan dan Jenis Bencana Alam di Kecamatan Tapos, 2021**

<i>Desa/Kelurahan Village/Kelurahan</i>	<i>Gempa Bumi Earthquake</i>	<i>Tsunami Tsunami</i>	<i>Gunung Meletus Volcanic Eruption</i>	<i>Tanah Longsor Landslide</i>
(1)	(2)	(3)	(4)	(5)
Cilangkap	-	-	-	-
Cimpaeun	-	-	-	-
Tapos	-	-	-	-
Leuwinanggung	-	-	-	-
Jatijajar	-	-	-	-
Sukamaju Baru	-	-	-	-
Sukatani	-	-	-	-
<b>Kecamatan Tapos</b>	-	-	-	-

Lanjutan Tabel/*Continued Table* 4.4.3

Desa/Kelurahan <i>Village/Kelurahan</i>	Banjir <i>Floods</i>	Banjir Bandang <i>Flash Floods</i>	Kekeringan <i>Drought</i>	Kebakaran Hutan dan Lahan <i>Forest and Land Fires</i>
(1)	(6)	(7)	(8)	(9)
Cilangkap	-	-	-	-
Cimpaeun	-	-	-	-
Tapos	-	-	-	-
Leuwinanggung	-	-	-	-
Jatijajar	-	-	-	-
Sukamaju Baru	-	-	-	-
Sukatani	-	-	-	-
<b>Kecamatan Tapos</b>	-	-	-	-

Lanjutan Tabel/*Continued Table* 4.4.3

Desa/Kelurahan <i>Village/Kelurahan</i>	Angin Puyuh/ Puting Beliung/ Topan <i>Tornado/Typhoon</i>	Gelombang Pasang <i>Tidal Wave</i>	Abrasi <i>Abrasion</i>
(1)	(10)	(11)	(12)
Cilangkap	-	-	-
Cimpaeun	-	-	-
Tapos	-	-	-
Leuwinanggung	-	-	-
Jatijajar	-	-	-
Sukamaju Baru	-	-	-
Sukatani	-	-	-
<b>Kecamatan Tapos</b>	-	-	-

Catatan/*Note*:Sumber/*Source*: BPS, Pendataan Potensi Desa (Podes) 2021/*BPS-Statistics Indonesia, Village Potential Data Collecting 2021*

**Tabel 4.4.4 Keberadaan Fasilitas/Upaya Antisipasi/Mitigasi Bencana Alam Menurut Desa/Kelurahan di Kecamatan Tapos, 2021**

<i>Desa/Kelurahan Village/Kelurahan</i>	<i>Sistem Peringatan Dini Bencana Alam Natural Disaster Early Warning System</i>	<i>Sistem Peringatan Dini Khusus Tsunami Tsunami Early Warning System</i>	<i>Perlengkapan Keselamatan Safety Equipment</i>
(1)	(2)	(3)	(4)
Cilangkap	Tidak ada	Bukan Wilayah Potensi Tsunami	Ada
Cimpaeun	Tidak ada	Bukan Wilayah Potensi Tsunami	Ada
Tapos	Tidak ada	Bukan Wilayah Potensi Tsunami	Tidak Ada
Leuwinanggung	Tidak ada	Bukan Wilayah Potensi Tsunami	Ada
Jatijajar	Ada	Bukan Wilayah Potensi Tsunami	Ada
Sukamaju Baru	Tidak ada	Bukan Wilayah Potensi Tsunami	Ada
Sukatani	Tidak ada	Bukan Wilayah Potensi Tsunami	Ada

Lanjutan Tabel/*Continued Table* 4.4.4

Desa/Kelurahan <i>Village/Kelurahan</i>	Rambu-Rambu dan Jalur Evakuasi Bencana <i>Sign and Evacuation Route</i>	Pembuatan, Perawatan, atau Normalisasi: Sungai, Kanal, Tanggul, Parit, Drainase, Waduk, Pantai, dll <i>Manufacture, Maintenance, or Normalization: Rivers, Canals, Embankment, etc</i>
(1)	(5)	(6)
Cilangkap	Tidak ada	Ada
Cimpaeun	Tidak ada	Ada
Tapos	Tidak ada	Tidak ada
Leuwinanggung	Tidak ada	Ada
Jatijajar	Tidak ada	Tidak ada
Sukamaju Baru	Ada	Ada
Sukatani	Tidak ada	Ada

Catatan/Note:

Sumber/Source: BPS, Pendataan Potensi Desa (Podes) 2021/BPS-Statistics Indonesia, Village Potential Data Collecting 2021

**Tabel 4.4.5 Banyaknya Desa/Kelurahan yang Memiliki Kelompok Kegiatan Olahraga Menurut Jenis Olahraga dan Ketersediaan Fasilitas/Lapangan Olahraga di Kecamatan Tapos, 2021**

Jenis Olahraga <i>Type of Sport</i>	Kondisi Fasilitas/Lapangan Olahraga <i>Condition of Sport Facilities/Fields</i>			Tidak Ada Fasilitas/ Lapangan Olahraga <i>No Sport Facilities/ Fields</i>
	Baik	Rusak Sedang	Rusak Parah	
(1)	(2)	(3)	(4)	(5)
Sepak Bola/ <i>Soccer</i>	4	3	0	0
Bola Voli/ <i>Volley Ball</i>	6	0	0	1
Bulu Tangkis/ <i>Badminton</i>	6	1	0	0
Bola Basket/ <i>Basket Ball</i>	3	1	0	0
Tenis Lapangan/ <i>Court Tennis</i>	4	1	0	2
Tenis Meja/ <i>Table Tennis</i>	7	0	0	0
Futsal/ <i>Futsal</i>	6	0	0	1
Renang/ <i>Swimming</i>	2	0	0	5
Bela Diri/ <i>Martial Arts</i>	4	0	0	3
Bilyard/ <i>Billiards</i>	1	0	0	6
Fitnes, Aerobik, dll/ <i>Fitness, Aerobics, etc</i>	5	0	0	2
Lainnya/ <i>Others</i>	0	0	0	7

Catatan/Note:

Sumber/Source: BPS, Pendataan Potensi Desa (Podes) 2021/BPS-Statistics Indonesia, Village Potential Data Collecting 2021

**Tabel 4.4.6 Jumlah Kasus Kejahatan Menurut Jenis Kejahatan di Kecamatan Tapos, 2022**  
*Number of Crime Case by Crime Type in Tapos Sudistrict, 2022*

Desa/Kelurahan Village/Kelurahan	Kebakaran	Penipuan	Pengrusakan	Penggelapan	Temu Mayat	Pencurian Kendaraan
(1)	(2)	(3)	(4)	(5)	(6)	(7)
Cilangkap	-	8	-	-	-	29
Cimpaeun	-	3	-	-	-	21
Tapos	-	5	-	-	-	19
Leuwinanggung	-	3	-	-	-	21
Jatijajar	-	8	-	-	-	17
Sukamaju Baru	-	1	-	-	-	30
Sukatani	-	5	-	-	-	41
<b>Kecamatan Tapos</b>	<b>-</b>	<b>33</b>	<b>-</b>	<b>-</b>	<b>-</b>	<b>178</b>

Lanjutan Tabel/*Continued Table* 4.4.6

Desa/Kelurahan Village/Kelurahan	Pencurian Ringan	Pencurian Berat	Pencurian Kekerasan	Penganiayaan	Lainnya
(1)	(8)	(9)	(10)	(11)	(12)
Cilangkap	1	5	1	-	1
Cimpaeun	-	5	-	-	1
Tapos	1	5	-	-	1
Leuwinanggung	3	4	-	1	-
Jatijajar	1	-	-	1	5
Sukamaju Baru	0	4	-	-	1
Sukatani	2	2	-	1	1
<b>Kecamatan Tapos</b>	<b>8</b>	<b>25</b>	<b>1</b>	<b>3</b>	<b>10</b>

Catatan/Note:

Sumber/Source: Kepolisian Sektor Cimanggis



**Tabel 4.4.7 Keanggotaan Pramuka Menurut Tingkatannya di Kecamatan Tapos, 2022**

Desa/Kelurahan Village/Kelurahan	Siaga		Penggalang		Penegak	
	Putra	Putri	Putra	Putri	Putra	Putri
(1)	(2)	(3)	(4)	(5)	(6)	(7)
Cilangkap	299	1 009	533	866	-	12
Cimpaean	244	487	162	325	10	5
Tapos	260	518	273	345	-	-
Leuwinanggung	247	494	269	329	18	36
Jatijajar	262	523	174	349	-	-
Sukamaju Baru	501	1 002	334	668	-	-
Sukatani	775	1 551	517	734	15	29
<b>Kecamatan Tapos</b>	<b>2 588</b>	<b>5 584</b>	<b>2 262</b>	<b>3 616</b>	<b>43</b>	<b>82</b>

Lanjutan Tabel/*Continued Table* 4.4.7

Desa/Kelurahan <i>Village/Kelurahan</i>	Pandega		Andalan		Pembina	
	Putra	Putri	Putra	Putri	Putra	Putri
(1)	(8)	(9)	(10)	(11)	(12)	(13)
Cilangkap	2	1	3	1	17	18
Cimpaeun	-	-	2	1	6	6
Tapos	-	1	1	3	7	7
Leuwinanggung	1	1	3	-	9	11
Jatijajar	-	-	2	-	9	8
Sukamaju Baru	-	-	-	1	8	8
Sukatani	-	-	5	2	19	25
<b>Kecamatan Tapos</b>	<b>3</b>	<b>3</b>	<b>16</b>	<b>8</b>	<b>75</b>	<b>83</b>

Lanjutan Tabel/*Continued Table* 4.4.7

Desa/Kelurahan <i>Village/Kelurahan</i>	<i>Mabisus</i>		<i>Jumlah</i>	
	<i>Putra</i>	<i>Putri</i>	<i>Putra</i>	<i>Putri</i>
(1)	(14)	(15)	(16)	(17)
Cilangkap	2	18	856	1 925
Cimpaeun	1	5	425	829
Tapos	2	5	543	879
Leuwinanggung	3	7	550	878
Jatijajar	3	6	450	886
Sukamaju Baru	1	5	844	1 684
Sukatani	6	16	1 337	2 357
<b>Kecamatan Tapos</b>	<b>18</b>	<b>62</b>	<b>5 505</b>	<b>9,438</b>

Catatan/*Note*:Sumber/*Source*: Kwaran di Kecamatan Tapos





# **BAB 05**

## **PERTANIAN**

<https://depositata.besip.id>



**Tabel 5.1** Luas Panen Tanaman Sayuran dan Buah-buahan semusim Menurut Jenis Tanaman di Kecamatan Tapos (ha), 2020– 2022  
**Harvested Area of Seasonal Vegetables and Fruits by Kind of Plant in Tapos Subdistrict (ha), 2020–2022**

Jenis Tanaman Kind of Plants	2020	2021	2022
(1)	(2)	(3)	(4)
<b>Sayuran/Vegetables:</b>			
Bayam/ <i>Spinach</i>	12	48	42
Cabai Rawit/ <i>Chili/Cayenne Pepper</i>	-	-	1
Kangkung/ <i>Water Spinach</i>	45	60	59
Ketimun/ <i>Cucumber</i>	-	-	-
Petsai/Sawi/ <i>Chinese Cabbage/mustard green</i>	-	-	14
Terung/ <i>Eggplant</i>	-	-	-
<b>Buah-buahan/Fruits:</b>			
Alpukat/ <i>Avocado</i>	-	-	-
Belimbing/ <i>Star Fruit</i>	-	-	-

Catatan/Note:

Sumber/Source: BPS, Statistik Pertanian Hortikultura SPH-SBS/BPS-Statistics Indonesia, Agricultural Statistic for Horticulture SPH-SBS

**Tabel 5.2**      **Produksi Tanaman Sayuran dan Buah-buahan  
Semusim Menurut Jenis Tanaman di Kecamatan Tapos  
(kuintal), 2020–2022**  
*Production of Seasonal Vegetables and Fruits by Kind of  
Plant in Tapos Subdistrict (quintal), 2020–2022*

Jenis Tanaman <i>Kind of Plants</i>	2020	2021	2022
(1)	(2)	(3)	(4)
<b>Sayuran/Vegetables:</b>			
Bayam/ <i>Spinach</i>	1 580	1 760	2 052
Cabai Rawit/ <i>Chili/Cayenne Pepper</i>	-	-	15
Kangkung/ <i>Water Spinach</i>	2 820	2 960	4 005
Ketimun/ <i>Cucumber</i>	-	-	-
Petsai/Sawi/ <i>Chinese Cabbage/mustard green</i>	-	-	1 253
Terung/ <i>Eggplant</i>	-	-	-
<b>Buah–buahan/Fruits:</b>			
Alpukat/ <i>Avocado</i>	-	-	-
Belimbing/ <i>Star Fruit</i>	-	-	-

Catatan/Note:

Sumber/Source: BPS, Statistik Pertanian Hortikultura SPH-SBS/BPS-Statistics Indonesia, Agricultural Statistic for Horticulture SPH-SBS



**Tabel 5.3** Luas Panen Tanaman Biofarmaka Menurut Jenis Tanaman di Kecamatan Tapos (m<sup>2</sup>), 2020–2022  
*Harvested Area of Medicinal Plants by Kind of Plant in Tapos Subdistrict (m<sup>2</sup>), 2020 and 2022*

Jenis Tanaman <i>Kind of Plants</i>	2020	2021	2022
(1)	(2)	(3)	(4)
Jahe/ <i>Ginger</i>	-	-	38 740
Keji Beling / <i>Verbenaceae</i>	-	-	-
Kencur/ <i>East Indian Galangal</i>	-	-	12 000
Kunyit/ <i>Turmeric</i>	-	-	17 000
Laos/Lengkuas/ <i>Galanga</i>	-	2 000	55 360
Lidah Buaya / <i>Aloevera</i>	-	-	-
Temulawak / <i>Java Turmeric</i>	-	-	-
Jeruk Nipis / <i>Lime</i>	-	-	-
Serai / <i>Lemongrass</i>	-	-	35 000

Catatan/Note:

Sumber/Source: BPS, Statistik Pertanian Hortikultura SPH-TBF/BPS-Statistics Indonesia, *Agricultural Statistic for Horticulture SPH-TBF*

**Tabel 5.4      Produksi Tanaman Biofarmaka Menurut Jenis Tanaman di Kecamatan Tapos (kg), 2020–2022**  
***Production of Medicinal Plants by Kind of Plant in Tapos Subdistrict (kg), 2020 - 2022***

Jenis Tanaman <i>Kind of Plants</i>	2020	2021	2022
(1)	(2)	(3)	(4)
Jahe/ <i>Ginger</i>	-	-	-
Keji Beling / <i>Verbenacaeae</i>	-	-	-
Kencur/ <i>East Indian Galangal</i>	-	-	-
Kunyit/ <i>Turmeric</i>	-	-	-
Laos/Lengkuas/ <i>Galanga</i>	-	-	-
Lidah Buaya / <i>Aloevera</i>	-	-	-
Temulawak / <i>Java Turmeric</i>	-	-	-
Jeruk Nipis / <i>Lime</i>	-	-	-
Serai / <i>Lemongrass</i>	-	-	-

Catatan/Note:

Sumber/Source: BPS, Statistik Pertanian Hortikultura SPH-TBF/BPS-Statistics Indonesia, Agricultural Statistic for Horticulture SPH-TBF

**Tabel 5.5** Luas Panen Tanaman Hias Menurut Jenis Tanaman di Kecamatan Tapos (m<sup>2</sup>), 2020–2022  
**Harvested Area of Ornamental Plants by Kind of Plant in Tapos Subdistrict (m<sup>2</sup>), 2020–2022**

Jenis Tanaman Kind of Plants	2020	2021	2022
(1)	(2)	(3)	(4)
Anggrek Potong /Cut Orchid	-	-	-
Anthurium Daun /Anthurium	-	-	-
Dracaena /Dracaena	-	-	-
Bugenvil /Bugenvil	-	-	-
Puring /Croto	-	-	-
Anggrek Pot /Orchid Potted	-	-	-
Monstera /Monstera	-	-	-
Pakis /Leather Leaf Fern	-	-	-
Philodendron /Philodendron	-	-	-
Pisang-Pisangan /Heliconia	-	-	-
Soka /Ixora	-	-	-
Sri Rejeki /Aglaonema	-	-	-

Catatan/Note:

Sumber/Source: BPS, Statistik Pertanian Hortikultura SPH-TH/BPS-Statistics Indonesia, Agricultural Statistik for Horticulture SPH-TH

**Tabel 5.6**      **Produksi Tanaman Hias Menurut Jenis Tanaman di Kecamatan Tapos (tangkai), 2020–2022**  
***Production of Ornamental Plants by Kind of Plant In Tapos Subdistrict (stalks), 2020–2022***

Jenis Tanaman <i>Kind of Plants</i>	2020	2021	2022
(1)	(2)	(3)	(4)
Anggrek Potong / <i>Cut Orchid</i>	-	-	-
Anthurium Daun / <i>Anthurium</i>	-	-	-
Dracaena / <i>Dracaena</i>	-	-	-
Bugenvil / <i>Bugenvil</i>	-	-	-
Puring / <i>Croto</i>	-	-	-
Anggrek Pot / <i>Orchid Potted</i>	-	-	-
Monstera / <i>Monstera</i>	-	-	-
Pakis / <i>Leather Leaf Fern</i>	-	-	-
Philodendron / <i>Philodendron</i>	-	-	-
Pisang-Pisangan / <i>Heliconia</i>	-	-	-
Soka / <i>Ixora</i>	-	-	-
Sri Rejeki / <i>Aglaonema</i>	-	-	-

Catatan/Note:

Sumber/Source: BPS, Statistik Pertanian Hortikultura SPH-TH/BPS-Statistics Indonesia, *Agricultural Statistik for Horticulture SPH-TH*

**Tabel 5.7**      **Produksi Buah-Buahan dan Sayuran Tahunan Menurut Jenis Tanaman di Kecamatan Tapos (kuintal), 2020–2022**  
***Production of Annual Fruits and Vegetables by Kind of Plant in Tapos Subdistrict (ton), 2020–2022***

Jenis Tanaman <i>Kind of Plants</i>	2020	2021	2022
(1)	(2)	(3)	(4)
Alpukat / <i>Avocado</i>	-	-	-
Belimbing / <i>Star Fruit</i>	1 270	2 820	2 340
Duku/Langsak / <i>Kokosan/ Duku</i>	-	-	-
Durian / <i>Durian</i>	-	-	-
Jambu Air / <i>Water Apple</i>	190	48	18
Jambu Biji / <i>Guava</i>	660	840	335
Jeruk Besar / <i>Pomelo</i>	-	-	-
Jeruk Siam/Keprok / <i>Orange/</i> Tangerine	-	-	-
Mangga / <i>Mango</i>	8	55	-
Manggis / <i>Mangosteen</i>	-	-	-
Nangka/Cempedak / <i>Jackfruit</i>	5	135	20
Nenas / <i>Pineapple</i>	-	-	-
Pepaya / <i>Papaya</i>	1 095	1 970	80
Pisang / <i>Banana</i>	630	60	120
Rambutan / <i>Rambutan</i>	-	-	75
Sawo / <i>Sapodilla/Sawo</i>	-	-	-
Sirsak/ <i>Soursop</i>	-	-	-
Sukun/ <i>Breadfruit</i>	-	-	-
Buah naga/ <i>Dragon fruit</i>	-	-	-
Lemon / <i>Lemon</i>	-	-	-
Lengkeng/ <i>Dimocarpus Longan</i>	-	-	-
Anggur/ <i>Grape</i>	-	-	7
Jengkol / <i>Jengkol</i>	-	-	-
Melinjo / <i>Gnetum/Melinjo</i>	8	-	-
Petai / <i>Twisted Cluster Bean</i>	-	-	-

Catatan/Note:

Sumber/Source: BPS, Statistik Pertanian Hortikultura SPH-BST/BPS-Statistics Indonesia, Agricultural Statistic for Horticulture SPH-BST



# **BAB 06**

## **PARIWISATA, TRANSPORTASI DAN KOMUNIKASI**

<https://jepunkolombos.96.com>





6.1 PARIWISATA

**Tabel 6.1.1 Jumlah Sarana Akomodasi Menurut Desa/Kelurahan dan Jenis Akomodasi di Kecamatan Tapos, 2021**

Desa/Kelurahan <i>Village/Kelurahan</i>	Hotel <i>Hotel</i>	Penginapan <i>Inn</i>
(1)	(2)	(3)
Cilangkap	1	1
Cimpaeun	0	0
Tapos	0	0
Leuwinanggung	0	0
Jatijajar	0	0
Sukamaju Baru	0	0
Sukatani	0	0
<b>Kecamatan Tapos</b>	<b>1</b>	<b>1</b>

Catatan/Note:

Sumber/Source: BPS, Pendataan Potensi Desa (Podes) 2021/BPS-Statistics Indonesia, Village Potential Data Collecting 2021

6.2 TRANSPORTASI

**Tabel 6.2.1 Prasarana dan Sarana Transportasi Antar Desa/Kelurahan Menurut Desa/Kelurahan di Kecamatan Tapos, 2021**

<i>Desa/Kelurahan Village/Kelurahan</i>	<i>Jenis Prasarana Transportasi Type of Transportation Infrastructure</i>	<i>Keberadaan Angkutan Umum Availability of Public Transportation</i>
(1)	(2)	(3)
Cilangkap	Darat	Ada,Tanpa Trayek Tetap
Cimpaeun	Darat	Ada,Tanpa Trayek Tetap
Tapos	Darat	Ada ,Dengan Trayek Tetap
Leuwinanggung	Darat	Ada,Dengan Trayek Tetap
Jatijajar	Darat	Ada,Tanpa Trayek Tetap
Sukamaju Baru	Darat	Ada,Dengan Trayek Tetap
Sukatani	Darat	Ada,Tanpa Trayek Tetap

Lanjutan Tabel/*Continued Table* 6.2.1

Desa/Kelurahan <i>Village/Kelurahan</i>	Jenis Permukaan Jalan Darat Terluas <i>Type of The Widest Road Surface</i>	Dapat Dilalui Kendaraan Bermotor Roda 4 atau Lebih <i>Passable by Vehicle with 4 or more Wheels</i>
(1)	(4)	(5)
Cilangkap	Aspal /Beton	Sepanjang Tahun
Cimpaeun	Aspal/Beton	Sepanjang Tahun
Tapos	Aspal/Beton	Sepanjang Tahun
Leuwinanggung	Aspal Beton	Sepanjang Tahun
Jatijajar	Aspal/Beton	Sepanjang Tahun
Sukamaju Baru	Aspal/Beton	Sepanjang Tahun
Sukatani	Aspal/Beton	Sepanjang Tahun

Catatan/Note:

Sumber/Source: BPS, Pendataan Potensi Desa (Podes) 2021/BPS-Statistics Indonesia, Village Potential Data Collecting 2021

6.3 KOMUNIKASI

**Tabel 6.3.1 Keberadaan Kantor Pos/Pos Pembantu/Rumah Pos, Pos Keliling, dan Perusahaan/Agen Jasa Ekspedisi Swasta Menurut Desa/Kelurahan di Kecamatan Tapos, 2021**

Desa/Kelurahan <i>Village/Kelurahan</i>	Kantor Pos/Pos Pembantu/Rumah Pos <i>Post Office/Subsidiary of Post Office</i>	Pos Keliling <i>Mobile Portal Service</i>	Perusahaan/Agen Jasa Ekspedisi Swasta <i>Private Expedition Service Company</i>
(1)	(2)	(3)	(4)
Cilangkap	Beroperasi	Ada	Beroperasi
Cimpaeun	Beroperasi	Ada	Beroperasi
Tapos	Tidak ada	Ada	Beroperasi
Leuwinanggung	Jarang Beroperasi	Ada	Jarang Beroperasi
Jatijajar	Beroperasi	Tidak ada	Beroperasi
Sukamaju Baru	Beroperasi	Tidak ada	Beroperasi
Sukatani	Tidak ada	Ada	Beroperasi

Catatan/Note:

Sumber/Source: BPS, Pendataan Potensi Desa (Podes) 2021/BPS-Statistics Indonesia, Village Potential Data Collecting 2021

**Tabel 6.3.2 Jumlah Menara Telepon seluler dan Operator Layanan Komunikasi Telepon Seluler Menurut Desa/Kelurahan di Kecamatan Tapos, 2021**

Desa/Kelurahan <i>Village/Kelurahan</i>	Jumlah Menara Telepon seluler <i>Number of Base Transceiver Station (BTS)</i>	Jumlah Operator Layanan Komunikasi Telepon Seluler <i>Cellular Phone Communication Service Operators</i>
(1)	(2)	(3)
Cilangkap	6	5
Cimpaeun	6	5
Tapos	8	5
Leuwinanggung	5	5
Jatijajar	7	5
Sukamaju Baru	10	5
Sukatani	5	5
<b>Kecamatan Tapos</b>	<b>47</b>	<b>35</b>

Catatan/Note:

Sumber/Source: BPS, Pendataan Potensi Desa (Podes) 2021/BPS-Statistics Indonesia, Village Potential Data Collecting 2021

**Tabel 6.3.3 Kekuatan Sinyal Telepon Seluler dan Jenis Sinyal Internet Telepon Seluler Menurut Desa/Kelurahan di Kecamatan Tapos, 2021**

<b>Desa/Kelurahan</b> <i>Village/Kelurahan</i>	<b>Kekuatan Sinyal Telepon Seluler</b> <i>The Strenght of Celular Phone Signal</i>	<b>Jenis Sinyal Internet Telepon Seluler</b> <i>Type of Celular Phone Signal</i>
(1)	(2)	(3)
Cilangkap	Sinyal Sangat kuat	4G/LTE
Cimpaeun	Sinyal Sangat Kuat	4G/LTE
Tapos	Sinyal Sangat kuat	4G/LTE
Leuwinanggung	Sinyal Sangat Kuat	4G/LTE
Jatijajar	Sinyal Sangat Kuat	4G/LTE
Sukamaju Baru	Sinyal Sangat Kuat	4G/LTE
Sukatani	Sinyal Sangat Kuat	4G/LTE

Catatan/Note:

Sumber/Source: BPS, Pendataan Potensi Desa (Podes) 2021/BPS-Statistics Indonesia, Village Potential Data Collecting 2021



# **BAB 07**

## **PERBANKAN, KOPERASI DAN PERDAGANGAN**





**Tabel 7.1 Banyaknya Sarana Lembaga Keuangan Bank Menurut Desa/Kelurahan dan Jenis Bank di Kecamatan Tapos, 2021**

<b>Desa/Kelurahan Village/Kelurahan</b>	<b>Bank Umum Pemerintah Government Bank</b>	<b>Bank Umum Swasta Private Bank</b>	<b>Bank Perkreditan Rakyat (BPR) Rural Bank</b>
<b>(1)</b>	<b>(2)</b>	<b>(3)</b>	<b>(4)</b>
Cilangkap	-	-	-
Cimpaeun	-	-	-
Tapos	-	-	-
Leuwinanggung	-	-	-
Jatijajar	-	-	-
Sukamaju Baru	2	-	-
Sukatani	1	-	-
<b>Kecamatan Tapos</b>	<b>3</b>	<b>-</b>	<b>-</b>

Catatan/Note: ""

Sumber/Source: BPS, Pendataan Potensi Desa (Podes) 2021/BPS-Statistics Indonesia, Village Potential Data Collecting 2021

**Tabel 7.2 Banyaknya Koperasi Aktif Menurut Menurut Desa/ Kelurahan dan Jenis Koperasi di Kecamatan Tapos, 2021**

Desa/Kelurahan <i>Village/Kelurahan</i>	Koperasi Unit Desa (KUD) <i>Village Cooperative Unit</i>	Koperasi Industri Kecil dan Kerajinan Rakyat (Kopinkra) <i>Small Industry and Citizen Handicraft Cooperative</i>
(1)	(2)	(3)
Cilangkap	-	-
Cimpaeun	-	-
Tapos	-	-
Leuwinanggung	-	-
Jatijajar	-	-
Sukamaju Baru	-	-
Sukatani	-	-
<b>Kecamatan Tapos</b>	-	-

Lanjutan Tabel/*Continued Table 7.2*

Desa/Kelurahan <i>Village/Kelurahan</i>	Koperasi Simpan Pinjam (Kospin) <i>Savings and Loan Cooperative</i>	Koperasi Lainnya <i>Other Cooperative</i>
(1)	(4)	(5)
Cilangkap	1	-
Cimpaean	2	1
Tapos	2	-
Leuwinanggung	-	-
Jatijajar	3	-
Sukamaju Baru	1	-
Sukatani	4	-
<b>Kecamatan Tapos</b>	<b>13</b>	<b>1</b>

Catatan/Note: ""

Sumber/Source: BPS, Pendataan Potensi Desa (Podes) 2021/BPS-Statistics Indonesia, *Village Potential Data Collecting 2021*

**Tabel 7.3 Banyaknya Sarana Perdagangan Menurut Desa/Kelurahan dan Jenis Sarana Perdagangan di Kecamatan Tapos, 2021**

<b>Desa/Kelurahan <i>Village/Kelurahan</i></b>	<b>Kelompok Pertokoan <i>Shopping Complex</i></b>	<b>Pasar dengan Bangunan Permanen <i>Markets in Permanent Building</i></b>	<b>Pasar dengan Bangunan Semi Permanen <i>Market in Semi Permanent Building</i></b>
<b>(1)</b>	<b>(2)</b>	<b>(3)</b>	<b>(4)</b>
Cilangkap	-	-	-
Cimpaeun	1	-	-
Tapos	2	-	-
Leuwinanggung	-	-	-
Jatijajar	6	-	-
Sukamaju Baru	-	-	-
Sukatani	3	1	-
<b>Kecamatan Tapos</b>	<b>12</b>	<b>1</b>	<b>-</b>

Lanjutan Tabel/*Continued Table 7.3*

Desa/Kelurahan <i>Village/Kelurahan</i>	Pasar tanpa Bangunan <i>Market without Permanent Building</i>	Mini Market/ Swalayan/ Supermarket <i>Mini Market/Swalayan/ Supermarket</i>	Restoran/ Rumah Makan <i>Restaurant/ Food Stall</i>
(1)	(5)	(6)	(7)
Cilangkap	-	21	2
Cimpaeun	-	12	3
Tapos	-	7	6
Leuwinanggung	-	7	3
Jatijajar	-	13	2
Sukamaju Baru	-	12	1
Sukatani	-	28	6
<b>Kecamatan Tapos</b>	<b>-</b>	<b>100</b>	<b>23</b>

Catatan/Note: ""

Sumber/Source: BPS, Pendataan Potensi Desa (Podes) 2021/BPS-Statistics Indonesia, *Village Potential Data Collecting 2021*

# BerAKHLAK

Berorientasi Pelayanan Akuntabel Kompeten  
Harmonis Loyal Adaptif Kolaboratif



# DATA

**MENCERDASKAN BANGSA**  
*-Enlighten The Nation-*



**BADAN PUSAT STATISTIK KOTA DEPOK**  
*BPS-STATISTICS OF DEPOK MUNICIPALITY*

Jl. Boulevard, Sektor Angrek, Grand Depok City  
Kel. Kalimulya, Kec. Cilodong, Kota Depok, Jawa Barat 16413  
Telp. 021-7710370, Fax. 021-77825913  
Homepage : <http://www.depokkota.bps.go.id>  
Email : [bps3276@bps.go.id](mailto:bps3276@bps.go.id)

