

STATISTIK KECAMATAN NIBONG 2016



**BADAN PUSAT STATISTIK
KABUPATEN ACEH UTARA**

STATISTIK DAERAH KECAMATAN NIBONG 2016

<http://acehutarakab.bps.go.id>



**BADAN PUSAT STATISTIK
KABUPATEN ACEH UTARA**

STATISTIK DAERAH KECAMATAN NIBONG 2016

Katalog BPS : 1101002.1111.121
UkuranBuku : (17,6 X 25) Cm
JumlahHalaman : iV + 22 halaman

Naskah : KSK Nibong

Cover : KSK Nibong

Editor : Badan Pusat Statistik Kabupaten Aceh Utara

Diterbitkan : Badan Pusat Statistik Kabuapten Aceh Utara

Boleh Dikutip Dengan Menyebutkan Sumbernya



KATA PENGANTAR



Assalamu`alaikum wr.wb

Publikasi Statistik Daerah Kecamatan Nibong 2016 diterbitkan oleh Badan Pusat Statistik Kabupaten Aceh Utara berisi berbagai data dan informasi terpilih untuk dianalisa secara sederhana guna membantu memahami perkembangan pembangunan serta potensi yang ada pada setiap kecamatan yang ada di kabupaten Aceh Utara.

Publikasi ini diterbitkan untuk melengkapi publikasi statistik di level kecamatan seperti Kecamatan Dalam Angka (KDA) yang sudah terbit secara rutin setiap tahun. Materi yang disajikan memuat berbagai informasi/indikator terpilih yang terkait dengan pembangunan di berbagai sektor dan diharapkan sebagai rujukan dalam perencanaan dan evaluasi kegiatan pembangunan.

Kritik dan saran dari berbagai pihak sangat kami harapkan untuk penyempurnaan publikasi dimasa yang akan datang. Semoga publikasi ini mampu memenuhi tuntutan kebutuhan data statistik di tingkat kecamatan.

Lhoksukon, September 2016
Kepala Badan Pusat Statistik
Kabupaten Aceh Utara

Ir. H. Hamdani, M.S.M.
NIP. 19631231 199103 1 024



KATA PENGANTAR

Assalamu`alaikum wr.wb



Publikasi Statistik Daerah Kecamatan Nibong 2016 ini untuk kelima kalinya diterbitkan oleh Badan Pusat Statistik Kabupaten Aceh Utara. Publikasi ini menyajikan data, informasi dan deskripsi Kecamatan Nibong Kabupaten Aceh Utara. Di dalamnya dimuat informasi dan data Kecamatan Nibong yang bermanfaat bagi pengguna data dalam melihat perkembangan dan potensi Kecamatan Nibong pada saat ini.

Berbagai sektor seperti kondisi geografis, pemerintahan, penduduk, sosial, pertanian, dan perekonomian Kecamatan Nibong disajikan dalam Statistik Daerah Kecamatan Nibong 2016 ini. Diharapkan data dasar yang disajikan dapat dijadikan sebagai bahan rujukan dan pedoman dalam perencanaan pembangunan.

Penulis menyadari bahwa tulisan ini masih sangat jauh dari sempurna, oleh sebab itu kritikan dan saran yang membangun dari berbagai pihak sangat kami harapkan. Semoga kedepan dalam pembuatan Statistik Daerah Kecamatan Nibong ini dapat menjadi lebih baik.

Nibong, September 2016
Koordinator Statistik Kecamatan Nibong

JANUAR FADLI, S.E
NIP. 19850110 201101 1 005



DAFTAR ISI

1. Geografis	1
2. Pemerintahan	2
3. Penduduk	3
4. Pendidikan	4
5. Kesehatan	6
6. Pertanian	7
7. Sosial	9
8. Lampiran	13

2

PEMERINTAHAN

Kecamatan Nibong memiliki 2 kemukiman, Kemukiman simpang paya dan kemukiman datu

Kecamatan Nibong merupakan pemekaran dari kecamatan Tanah Luas pada tahun 2003. Di kecamatan ini terdapat dua kemukiman yang membawahi sembilan hingga sebelas desa yakni kemukiman Simpang Paya dan kemukiman Datu Nibong.

Kecamatan Nibong yang juga memiliki ibu kota kecamatan Nibong dimana saat ini dipimpin oleh Halimuddin, S.Sos M.si telah mengalami pergantian camat sebanyak lima kali dari tahun 2003 hingga sekarang.

pemerintahan di kecamatan ini yang terdiri dari 48 orang laki-laki dan 24 orang perempuan .

Jumlah Tenaga Dari Instansi Terkait yang Bertugas di Kecamatan Menurut Jenis Kelamin 2015

Instansi	Jenis Kelamin		Jumlah
	Laki-laki	Perempuan	
(1)	(2)	(3)	(4)
1 Badan Pusat Statistik	1	-	1
2 Pertanian	1	-	1
3 Peternakan	1	-	1
4 Perkebunan	1	-	1
5 Kehutanan	-	-	0
6 Transmigrasi	-	-	0
7 Penerangan	-	-	0
8 Keluarga Berencana	1	-	1
9 Pekerjaan Umum	-	-	0
10 Dinas Kesehatan	-	-	0
11 PT Pos	-	-	0
12 Kantor Urusan Agama	7	3	10
13 Polsek	12	-	12
14 Koramil	14	-	14
15 Dinas Pendidikan	-	-	0
16 Staf Honor Kantor Camat	1	-	1
17 Staf Kontrak Kantor Camat	3	-	3
18 Staf Bakti Kantor Camat	5	20	25
19 TKSK	1	1	2
Jumlah	48	24	72

Sumber : Kantor Camat

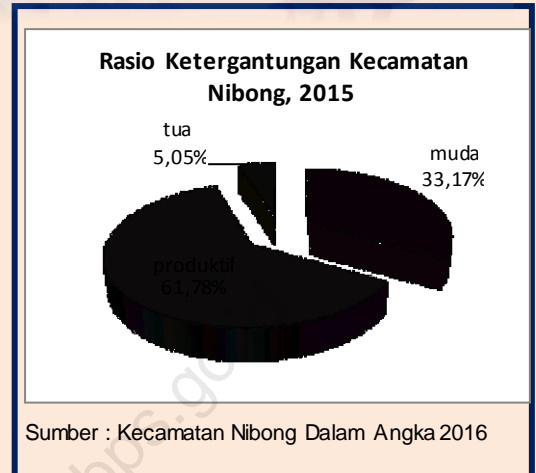


PENDUDUK

3

Jumlah penduduk kecamatan Nibong Tahun 2015 sebanyak 9.964 jiwa

Jumlah penduduk Kecamatan Nibong berdasarkan hasil Sensus Penduduk tahun 2010 sebesar 9.051 jiwa yang terdiri dari 4.410 jiwa laki-laki dan 4.641 jiwa perempuan. Seiring dengan bertambahnya jumlah pendatang dan kelahiran yang terjadi di kecamatan ini dalam kurun dua tahun terakhir maka berpengaruh pula terhadap penambahan jumlah penduduk. Pada tahun 2015 jumlah penduduk di kecamatan Nibong sebesar 9.964 jiwa yang terdiri dari 4.841 jiwa laki-laki dan 5.123 jiwa perempuan.



Rasio ketergantungan usia adalah angka yang menyatakan perbandingan antara penduduk yang tidak produktif (usia muda dan usia tua) terhadap penduduk usia produktif. Pada tahun 2012, kecamatan Nibong memiliki penduduk usia muda sebesar 33 persen (0 – 14 tahun), serta penduduk usia tua sebesar 5 (lima) persen (65+). Untuk usia produktif (15 – 64 tahun), kecamatan Nibong memiliki komposisi sebesar 62 persen.

4

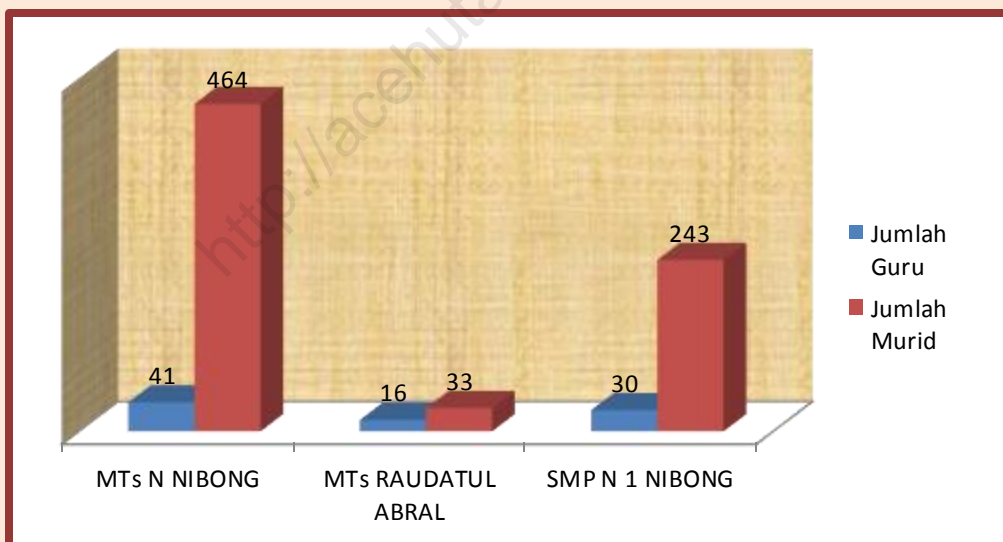
PENDIDIKAN

Nibong Memiliki 6 SD/MI, 3 SMP/MI Serta 1 Madrasah Aliyah

Pendidikan yang memiliki peranan penting dalam meningkatkan pembangunan serta peningkatan sumber daya manusia musti didukung dengan berbagai sarana prasarana yang diantaranya adalah sekolah. Di kecamatan Nibong sendiri pada tahun 2014 tidak terdapat perubahan jumlah sekolah dari tahun sebelumnya.

Terdapat 6 buah SD/MI, 3 buah SMP/MI serta sebuah Madrasah Aliyah yang

berada dalam kecamatan ini walaupun belum tersebar secara merata. Namun ini cukup untuk menunjang dalam proses pendidikan. Terdapat 6 buah SD/MI, 3 buah SMP/MI serta sebuah Madrasah Aliyah yang berada dalam kecamatan ini walaupun belum tersebar secara merata. Namun ini cukup untuk menunjang dalam proses pendidikan.



PENDIDIKAN

jumlah santri antara tahun 2014 dan 2015 tetap yang berjumlah 700 santri.

4

Jika melihat ratio antara murid dan guru, dengan seorang guru mempunyai tanggung jawab mengajar rata-rata 10 orang murid untuk tingkat SD. Lain halnya untuk tingkat SLTP, seorang guru mempunyai tanggung jawab untuk mengajar rata-rata 8 (delapan) orang siswa. Untuk tingkat SMA/MA setiap guru memiliki tanggung jawab sebanyak 5 (lima) orang murid. Hal ini belumlah memadai untuk meningkatkan pendidikan yang lebih baik. Namun dengan demikian, mutu serta kualitas

yang dimiliki oleh seorang guru hendaknya dapat meningkatkan mutu pendidikan anak didiknya.

Pesantren/dayah untuk wilayah kecamatan Nibong masih mendominasi dalam bidang pendidikan. Ini dapat ditunjukkan dari banyaknya santri yang aktif dalam kurun waktu 2014 ini. Tercatat ada sebanyak 700 santri yang terdiri dari 371 santri laki-laki dan 329 santri perempuan yang berada di empat pesantren dalam kecamatan Nibong.

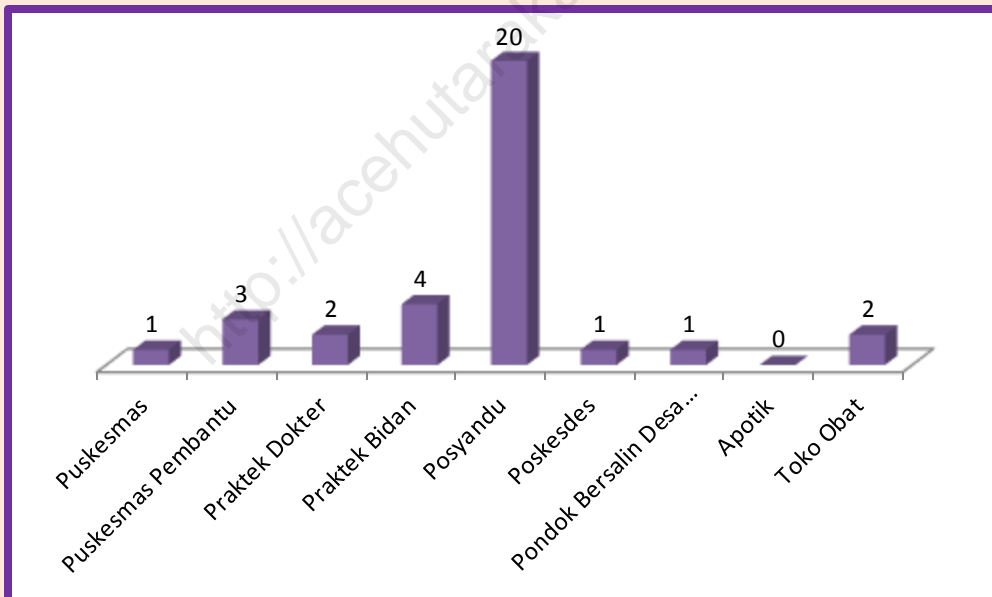
5

KESEHATAN

Jumlah tenaga kesehatan Nibong Tahun 2015 tercatat ada 62 tenaga. Kesehatan

Kesehatan memiliki peranan penting dalam mensejahterakan masyarakat. Fasilitas yang cukup dapat menunjang peningkatan dalam pelayanan masyarakat khususnya dibidang kesehatan. Dalam wilayah Kecamatan Nibong yang terdiri dari 20 gampong terdapat sebuah Puskesmas, 3 (tiga) buah Pustu dan 20 buah Posyandu yang tersebar diseluruh gampong meskipun sangat minim kegiatan.

Jumlah tenaga kesehatan sudah sangat memadai dalam kecamatan Nibong hal ini dapat dilihat dalam rincian dimana terdapat sebanyak 62 orang yang terdiri dari 36 orang bidan, 14 perawat/mantri kesehatan, 3 (tiga) orang dokter umum, 2 (dua) orang sanitasi, kesmas 3 (tiga) orang dan asisten apoteker 1 (satu) orang serta sisanya adalah gizi, PLKB dan dukun bayi terlatih.



PERTANIAN

Sektor pertanian merupakan sektor unggulan dikecamatan Nibong

6

Jumlah Rumah Tangga Pertanian Menurut Sub Sektor
2015

	Desa/ Gampong	Tanaman Pangan	Per kebun an	Perikanan	Kehutanan
	(1)	(2)	(3)	(4)	(5)
1	Bumban	16	7	-	-
2	Alue Ngom	47	8	-	-
3	Alue Panah	38	4	-	-
4	Alue le Mirah	84	2	-	-
5	Maddi	28	12	-	-
6	Tanjong Putoh	53	2	-	-
7	Seulunyok	138	4	-	-
8	Ranto	140	20	-	-
9	Menye Lhee	114	2	-	-
10	Keulilee	122	12	-	-
11	Paya Teureubang	165	7	-	-
12	Sumbok Rayeuk	252	10	-	-
13	Mamplam	65	3	-	-
14	Keh	98	1	-	-
15	Dayah Nibong	92	1	-	-
16	Teupin Jok	52	-	-	-
17	Keupok Nibong	65	-	-	-
18	Keude Nibong	22	-	-	-
19	Nibong Wakeuh	73	1	-	-
20	Nibong Baroh	89	2	-	-
	Jumlah	1 753	98	0	0

Sumber: Kecamatan Nibong Dalam Angka 2016

Sektor pertanian merupakan sektor unggulan di Kecamatan Nibong. Hal ini disebabkan sebagian besar penduduk Kecamatan Nibong menggabungkan nasibnya pada sektor pertanian dengan komoditi unggulan adalah padi. Dari 4 (empat) subsektor rumah tangga pertanian, kecamatan Nibong mayoritas

usahanya adalah rumah tangga tanaman pangan yakni sebesar 1.753 rumah tangga. Sedangkan menurut topografi wilayahnya yang berbukit mengakibatkan tidak adanya satu rumah tangga pun yang mengusahakan di sektor perikanan dan kehutanan.

6

PERTANIAN

Fasilitas dan sarana pertanian sebagai salah satu pendukung sektor pertanian.

Jumlah Fasilitas dan Sarana Pertanian
2015

Fasilitas dan Sarana	Jumlah
(1)	(2)
1 Kilang Padi	8
2 Pasar Hewan	-
3 Traktor/ <i>Hand Tractor</i>	16
4 Mesin Perontok Gabah	32
5 Rumah Potong Hewan (RPH)	-

Sumber : Kecamatan Nibong Dalam Angka 2016

Pertanian yang menjadi sumber penghidupan utama di Kecamatan Nibong juga di fasilitasi dengan beberapa sarana prasarana seperti kilang padi yang berjumlah 8 (delapan) buah. Selain itu mesin perontok gabah yang berguna untuk memisahkan antara rumpun padi

dan gabahnya juga telah dimiliki oleh kecamatan ini sebanyak 32 buah. Dikarenakan Kecamatan Nibong bukan merupakan daerah potensi perikanan yang mana daerahnya berupa perbukitan, maka di kecamatan ini tidak terdapat tempat pelelangan ikan.

SOSIAL

Kondisi perumahan di Kecamatan Nibong masih tergolong rendah.

7

Kondisi rumah suatu wilayah akan mencerminkan tingkat kemajuan dan kesejahteraan wilayah tersebut. Dari data pada tahun terakhir dapat di lihat bahwa kondisi perumahan dikecamatan Nibong masih tertinggal dengan tingkat kesejahteraan penduduk yang cenderung rendah. Sebesar 2.225 rumah tangga yang berada dikecamatan Nibong memiliki rumah yang terbuat dinding terluasnya dari bambu/kayu dan hanya

362 rumah tangga yang dinding terluasnya permanen. Sumber penerangan yang menjadi salah satu tolak ukur dalam peningkatan kesejahteraan adalah dengan adanya penerangan yang baik dalam suatu daerah. Untuk kecamatan ini pengguna listrik sebanyak 2.197 rumah tangga dan yang belum menggunakan listrik sebanyak 28 rumah tangga.



Air juga memiliki salah satu kebutuhan yang mendasar dalam kehidupan. Sumber air yang bersih akan menghasilkan tingkat kesehatan yang baik pula. Pada tahun 2015, sumber air

minum utama masyarakat ini berasal dari sumur yakni sebesar 69,75 persen dari rumah tangga yang ada, serta sisanya menggunakan air PDAM.

7

SOSIAL

Semua desa dikecamatan Nibong Memiliki sarana beribadah dalam bahasa Aceh disebut Meunasah

Sarana prasarana yang dimiliki kecamatan Aceh Meunasah. Secara keseluruhan di Nibong sudah sangat memadai, sarana beribadah umat islam hampir terdapat di setiap desa yang ada di kecamatan Nibong yang biasa disebut dalam bahasa beragama islam.



Sarana yang tidak kalah penting terdapat di desa Sumbok Rayeuk. ketersediannya adalah sarana olahraga. Sarana olah raga ini dianggap sangat Di kecamatan Nibong terdapat 3 penting untuk masyarakat kecamatan lapangan sepak bola diantaranya Nibong mengingat olah raga sangat terdapat di desa Seulyok, Sumbok bermanfaat untuk kesehatan jasmani Rayeuk dan Nibong Baroh. Terdapat pula dan menciptakan kekompakan sesama 11 lapangan voly yang tersebar di pemuda dalam kecamatan Nibong beberapa desa dalam kecamatan Nibong maupun luar kecamatan. dan 1 lapangan bulu tangkis yang

Jumlah Rumah Tangga Menurut Sumber Penghasilan
Utama Kepala Rumah Tangga
2015

	Desa/ Gampong	Per tanian	Per industri an	Per dagang an	Trans portasi	Jasa dan Lainnya
	(1)	(2)	(3)	(4)	(5)	(6)
1	Alue Buman	23	3	3	-	6
2	Alue Ngom	55	-	12	1	13
3	Alue Panah	42	-	3	-	6
4	Alue le Mirah	86	-	4	-	1
5	Maddi	40	-	8	-	3
6	Tanjong Putoh	55	-	8	-	10
7	Seulunyok	142	8	13	8	26
8	Ranto	160	-	12	-	17
9	Menye Lhee	116	-	4	-	1
10	Keulilee	134	-	28	-	1
11	Paya Teureubang	172	-	4	3	9
12	Sumbok Rayeuk	262	-	18	12	15
13	Mamplam	68	-	4	-	9
14	Keh	99	-	6	-	3
15	Dayah Nibong	93	-	-	4	7
16	Teupin Jok	52	-	2	2	5
17	Keupok	65	-	4	3	9
18	Keude Nibong	22	-	9	5	1
19	Wakeuh	74	-	3	-	3
20	Nibong Baroh	91	-	18	4	13
	Jumlah	1 851	11	163	42	158

Sumber : Kecamatan Nibong Dalam Angka 2016

Sumber penghasilan utama dari masyarakat Kecamatan Nibong didominasi dengan pertanian sebanyak 1.851 kepala rumah tangga. Selanjutnya perdagangan menempati urutan kedua

sebanyak 163 kepala rumah tangga. Perindustrian merupakan sumber penghasilan yang paling sedikit diusahakan oleh kepala rumah tangga di

Desa yang banyak terdapat Kios/Toko Kelontong adalah di Desa Keulilee Sebanyak 15 Unit. Adapun yang tidak terdapat kios/toko kelontong di desa Nibong Baroh, desa Bumban dan Alue Panah masing-masing terdapat 2 unit Kios/Toko Kelontong dan di desa Teupin Jok terdapat 1 unit Kios/Kelontong. Jumlah Kedai Makanan/Minuman yang paling banyak terdapat di kecamatan Nibong adalah di desa Sumbok Rayeuk sebanyak 7 unit termasuk di dalamnya warung kopi dan warung nasi.

Dalam menjalankan roda perekonomiannya, kecamatan Nibong

telah memiliki tiga buah koperasi non KUD sebagai lembaga keuangannya. Dengan adanya ini diharapkan perekonomian dapat berjalan dengan lancar. Selain itu jenis industri yang banyak dilakukan oleh masyarakat ini adalah industri makanan/minuman (39 RT), kemudian disusul sebanyak 7 rumahtangga memiliki industri barang dari logam. Sedangkan untuk industri barang dari logam dan anyaman masing-masingnya terdapat sebanyak 5 (lima) rumah tangga.

Lampiran

<http://acehutarah.bps.go.id>

Tabel 2.9
 Nama-nama Camat yang Bertugas di Kecamatan

Nama Camat	Periode Masa Tugas
(1)	(2)
1 Drs. SYAHBUDDIN	Januari 2003 - Mei 2005
2 Drs. HADI ISKANDAR	Mei 2005 - Juni 2009
3 SAIFULLAH, S.Sos	Juni 2009 - 2013
4 T. BUSTAMAM, S.Sos	Mei 2013 - 2015
5 HALIMUDDIN, S.Sos, M.Si	Maret 2015 - Sekarang

Sumber : Kantor Camat

Tabel 3.4
Jumlah Penduduk Menurut Kelompok Umur
2015

Kelompok Umur	Jumlah Penduduk
(1)	(2)
0 - 4	1,201
5 - 9	996
10 - 14	1,108
15 - 19	1,034
20 - 24	936
25 - 29	873
30 - 34	716
35 - 39	625
40 - 44	547
45 - 49	462
50 - 54	424
55 - 59	308
60 - 64	230
65 - 69	194
70 - 74	160
75+	150
Jumlah	9,964

Sumber : Koordinator Statistik Kecamatan

Tabel 4.8
Jumlah Santri *Dayah*/Pesantren Menurut Jenis Kelamin
2015

	Nama <i>Dayah</i> / Pesantren	Santri		
		Laki-laki	Perempuan	
	(1)	(2)	(3)	(4)
1	ALHILAL AZIZIAH	123	67	190
2	BAHRUL ULUM AL-WALIYAH	36	87	123
3	DARUL ULUM	96	71	167
4	RAUDATUL ULUM	116	104	220
Jumlah		371	329	700

Sumber : Dinas Syariat Islam Kab. Aceh Utara

DATA

MENCERDASKAN BANGSA



**BADAN PUSAT STATISTIK
KABUPATEN ACEH UTARA**

Jln. B. Aceh – Medan KM.295,7 Desa Alue Drien No.62
Landing – Lhoksukon Barat.
Telp\Faks : (0645) 31893
HP : 0821 6644 5662
E-mail : bps1111@bps.go.id